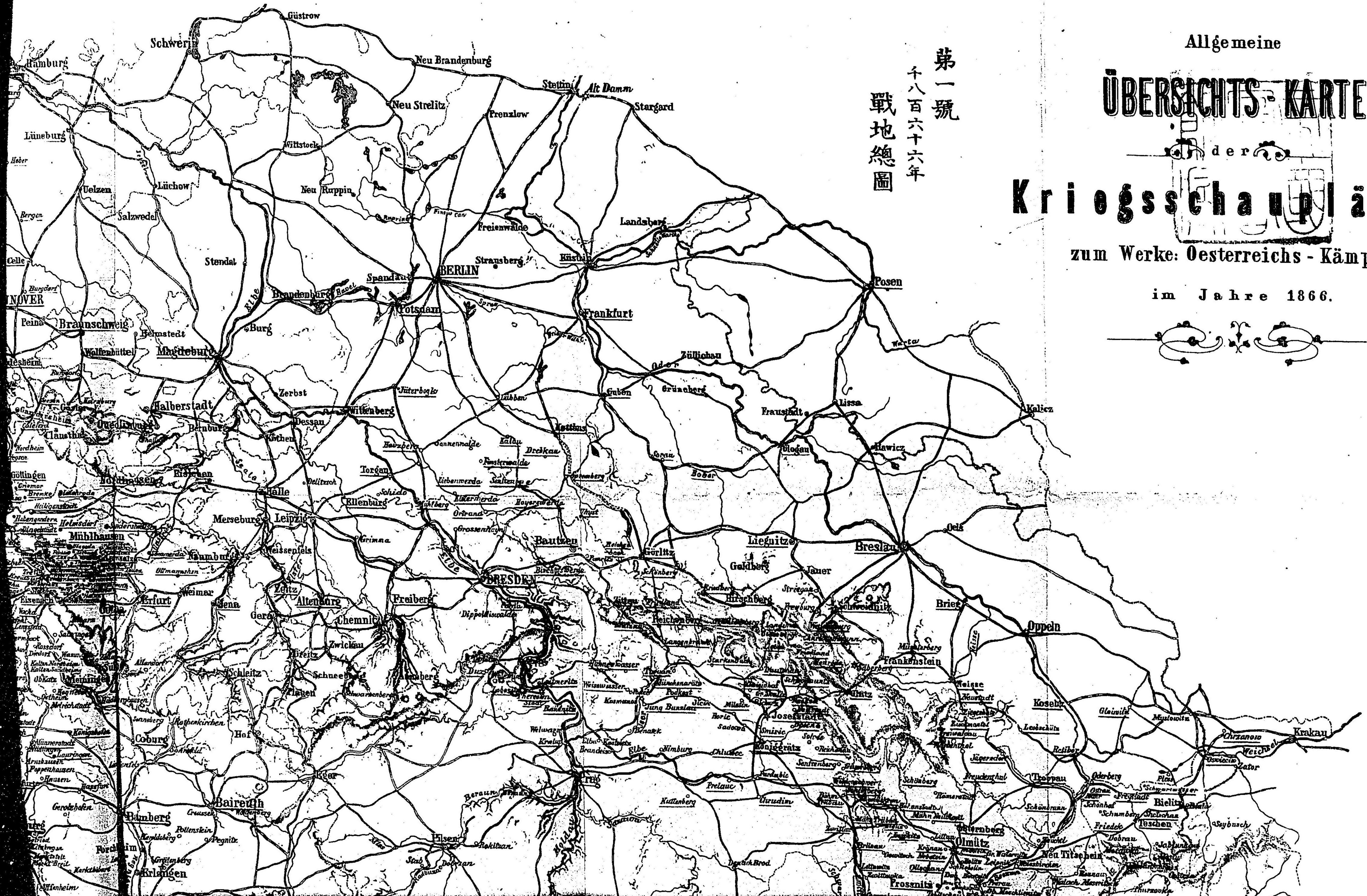


84  
158

普  
墾  
戰  
史

附 卷  
圖 之  
壹




第一號  
 千八百六十六年  
 戰地總圖

Allgemeine  
**ÜBERSICHTS-KARTE**

der  
**Kriegsschauplätze**  
 zum Werke: Oesterreichs - Kämpfe

im Jahre 1866.



Allgemeine

# ÜBERSICHTS-KARTE

der

# Kriegsschauplätze

zum Werke: Oesterreichs - Kämpfe

im Jahre 1866.



第一號  
十八百六十六年  
戰地總圖







獨乙同盟ノ界  
 ----- Grenze des deutschen Bundes.  
 ----- Staats-國 ----- Grenzen  
 ----- Provinz-州 ----- 界

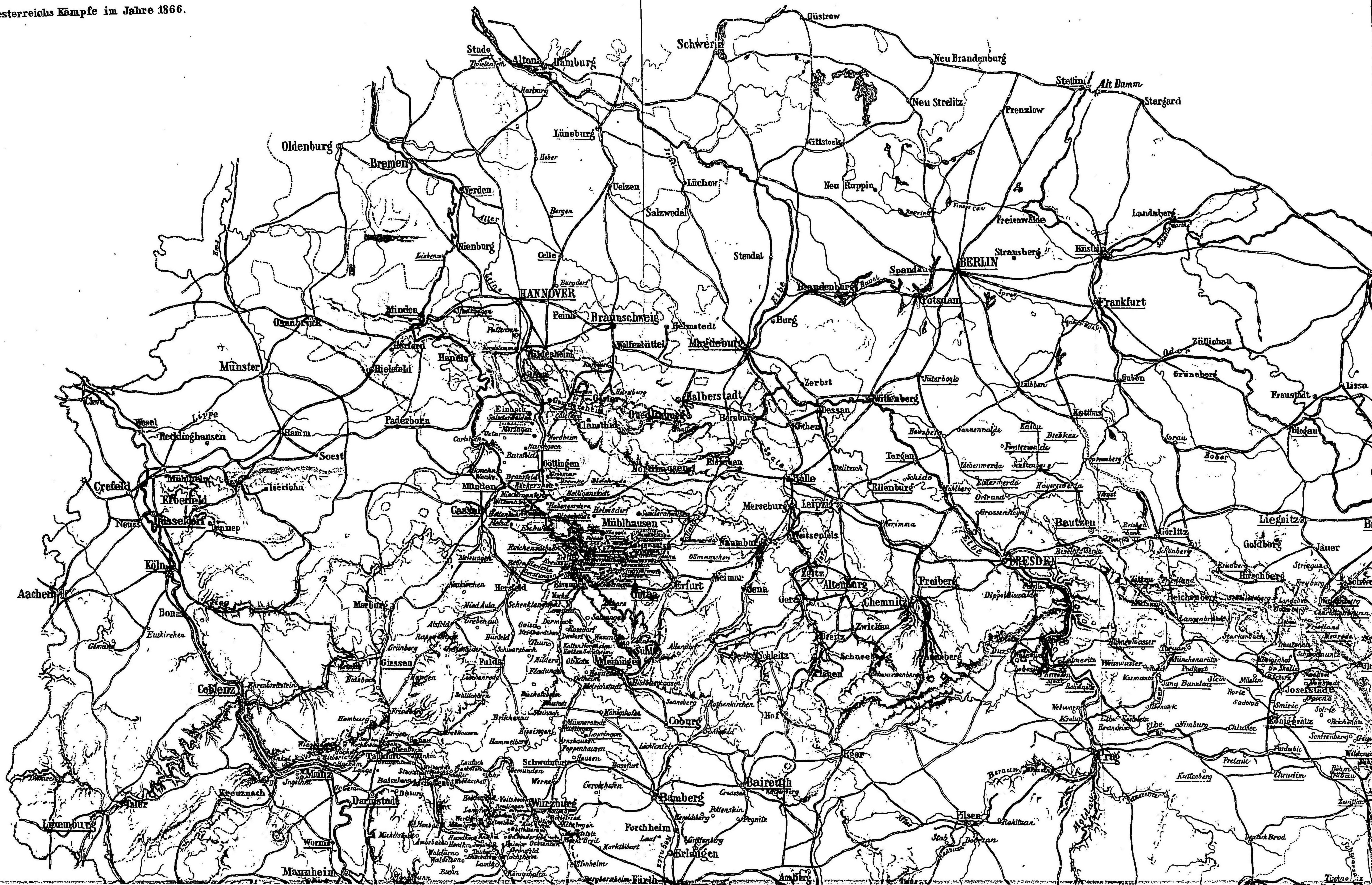


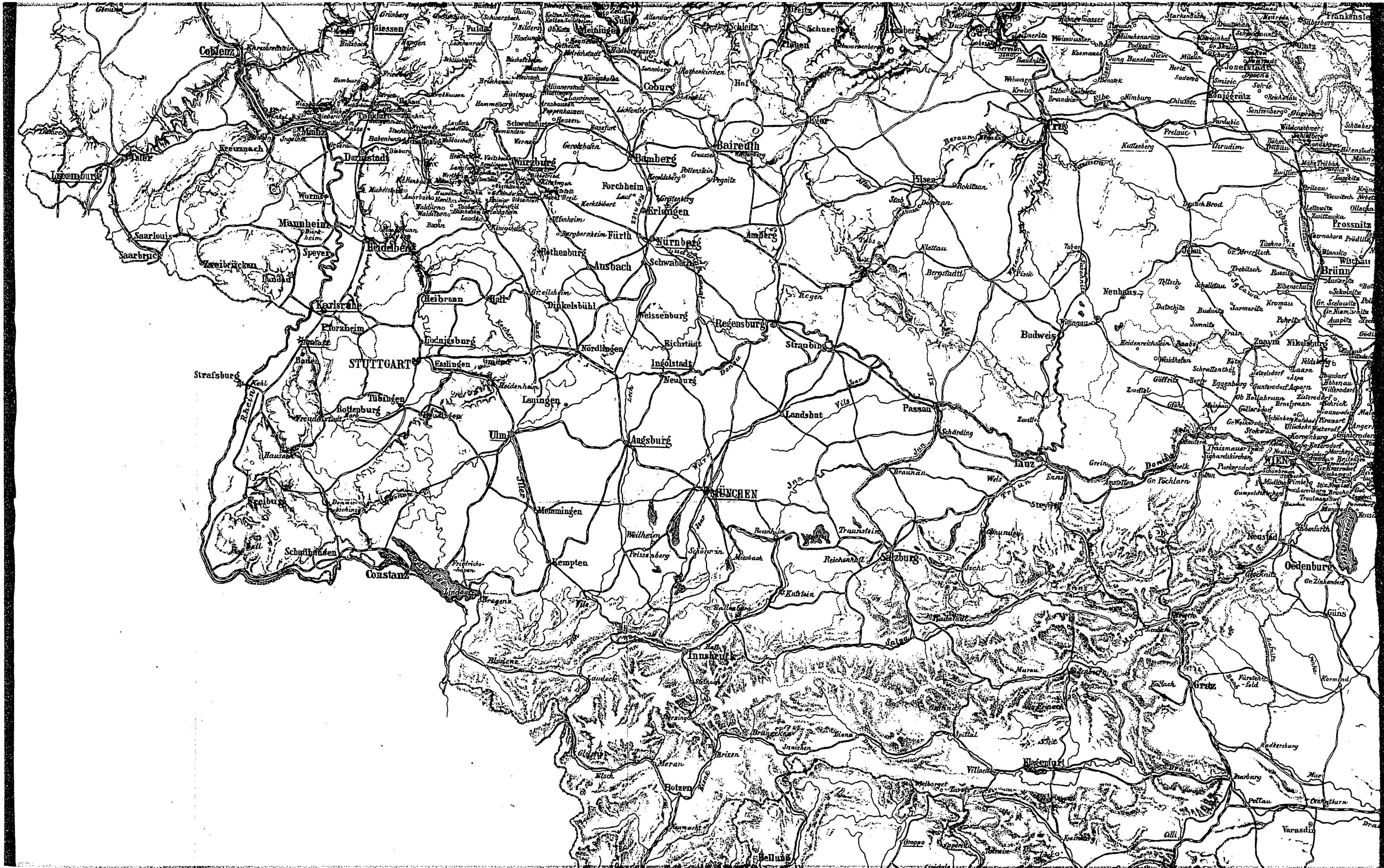
**Mafsstab**  
 輿地理即尋  
 1 Zoll = 6.6 geographische Meilen oder 26400 Klft.

25400°      72300°      75200°      101.500°      132700°

Abkürzungen: Aussen, Inn., heim., km., dach, lok.

Oesterreichs Kämpfe im Jahre 1866.







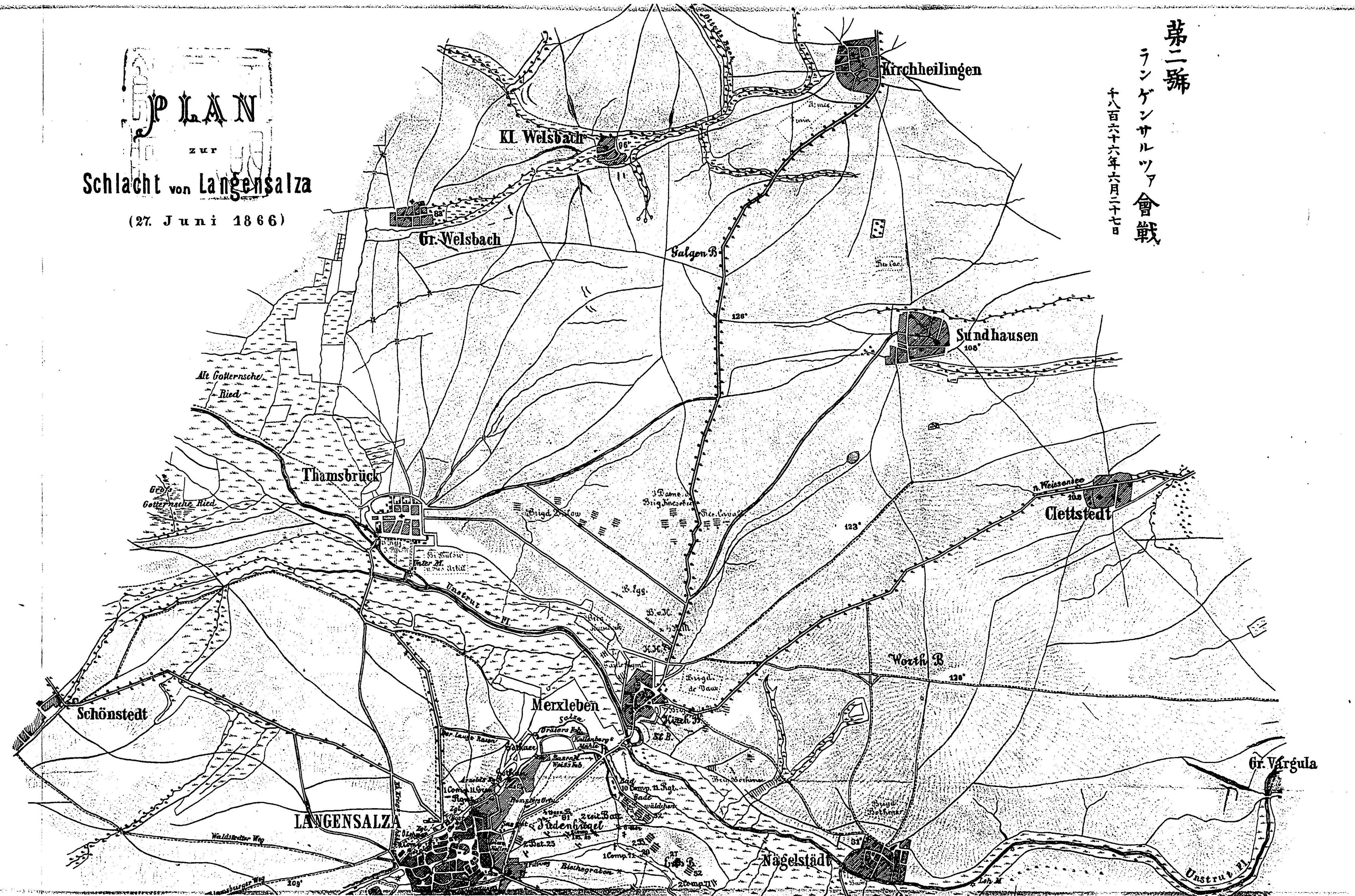



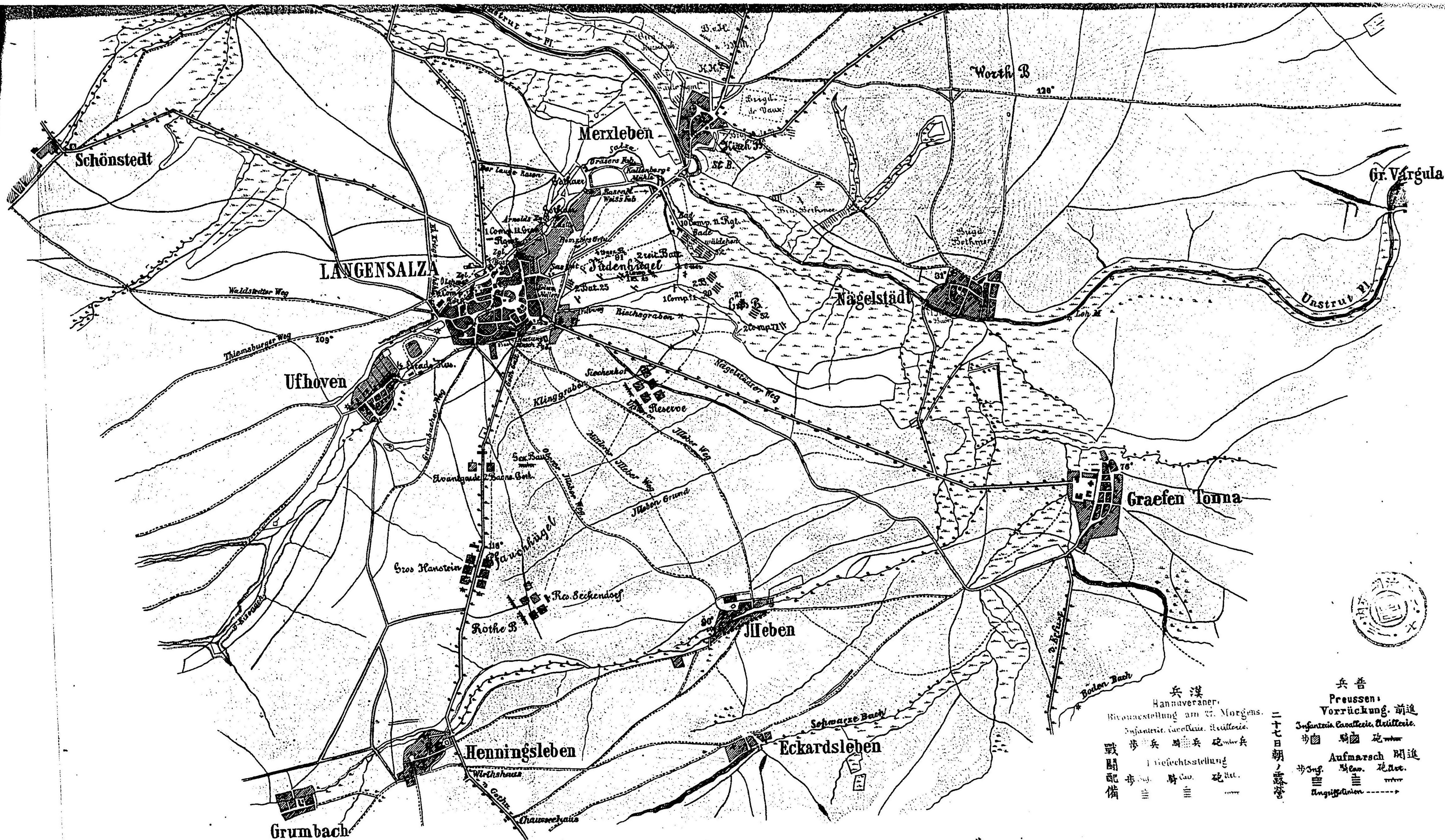
第二號

ランゲンサルツァ會戰

千八百六十六年六月二十七日

PLAN  
ZUR  
Schlacht von Langensalza  
(27. Juni 1866)





<p>兵漢 Hannoveraner. Bivouacstellung am 27. Morgens. Infanterie, Cavallerie, Artillerie. 步兵 騎兵 砲兵 戰鬥配備 步兵 騎兵 砲兵</p>	<p>兵普 Preussen. Vorrückung. 前進 Infanterie, Cavallerie, Artillerie. 步兵 騎兵 砲兵 Aufmarsch 開進 步兵 騎兵 砲兵 Angriffslinien</p>
--	--

二十七日朝ノ露軍

1000 500 0 1000 2000 3000 4000 Schritte à 2,3<sup>l</sup>

第三號  
千八百六十六年  
北軍作戰總圖

# ÜBERSICHTS-KARTE

für die Operationen

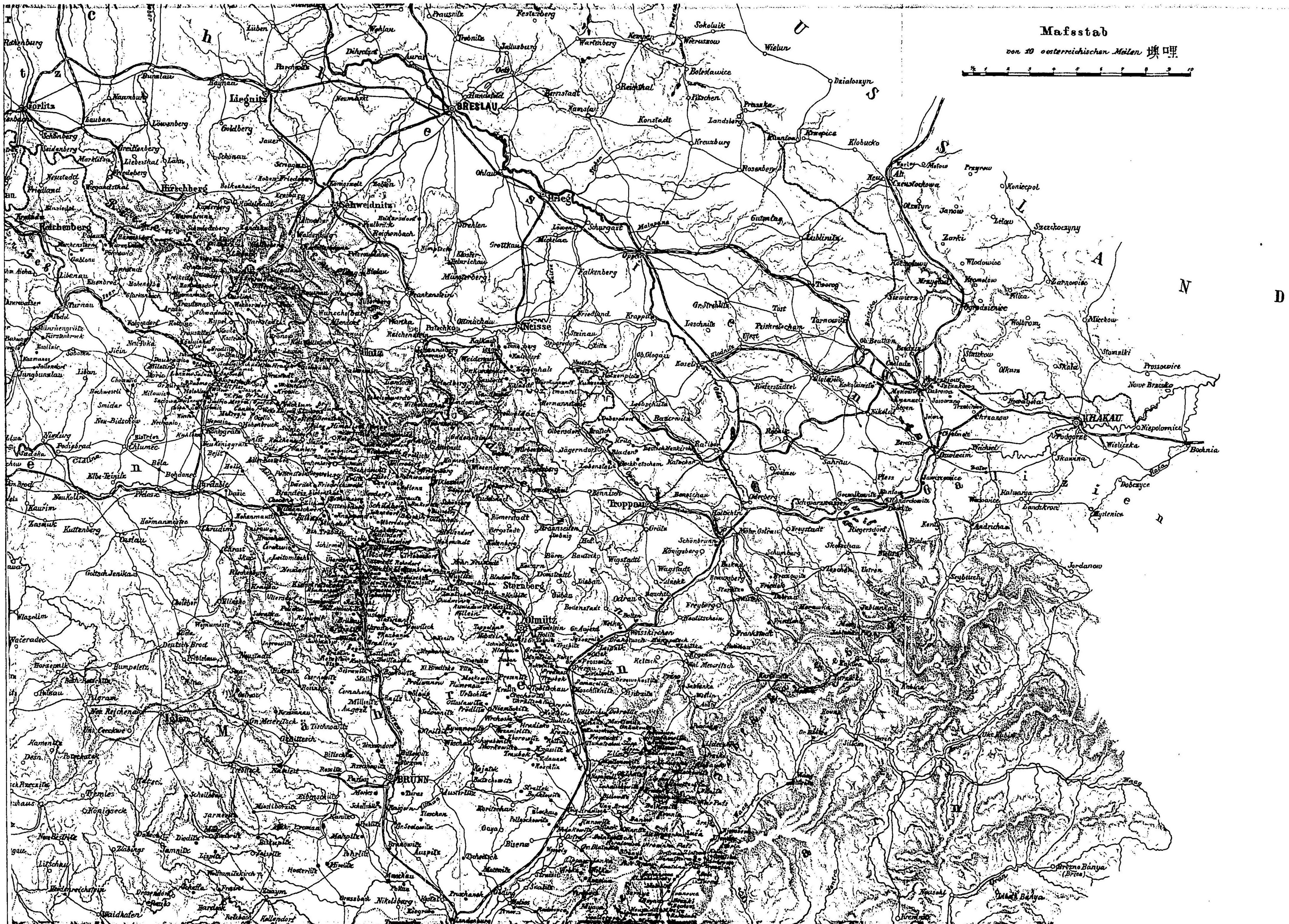
## der k.k. Nord-Armee

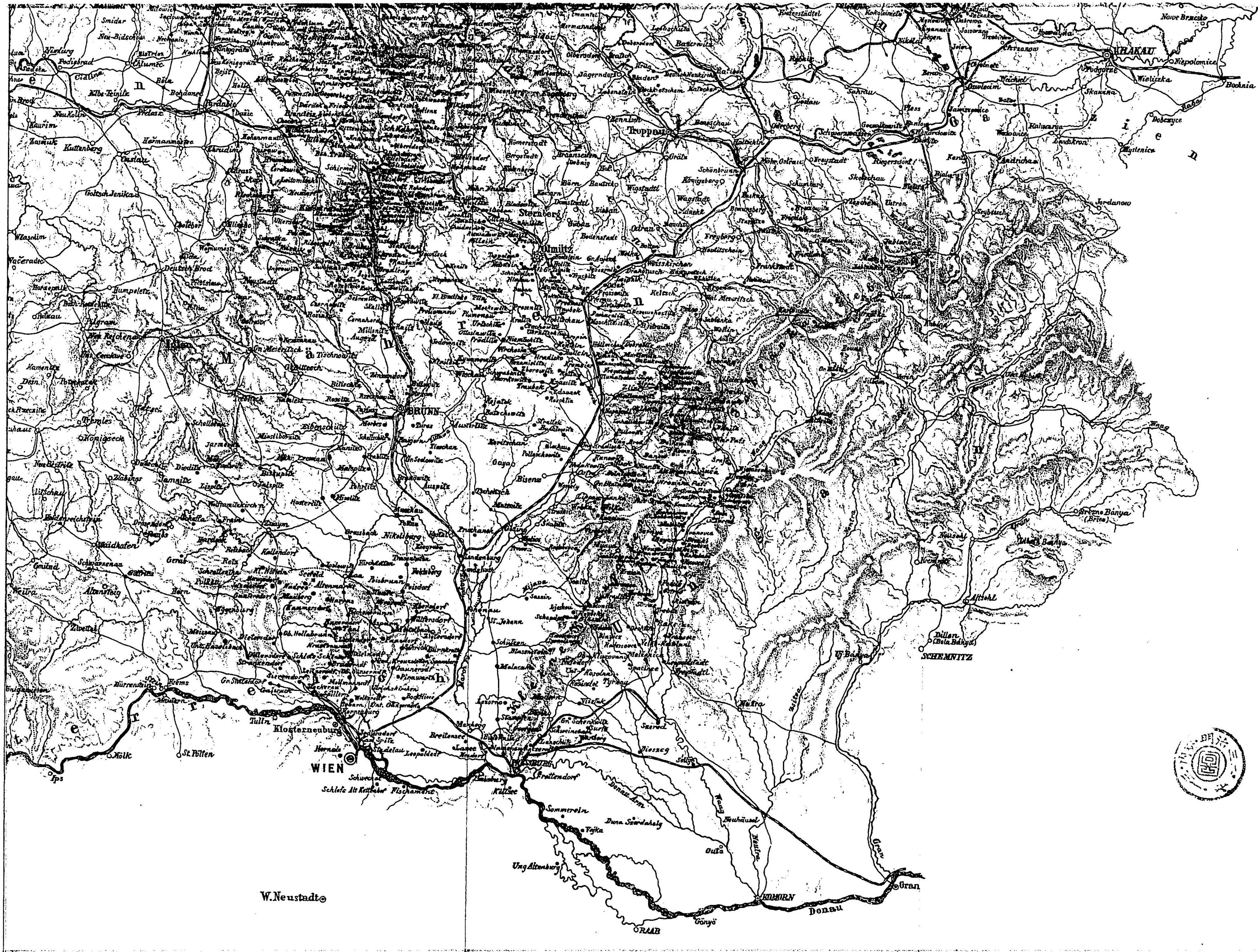
im Feldzuge 1866.

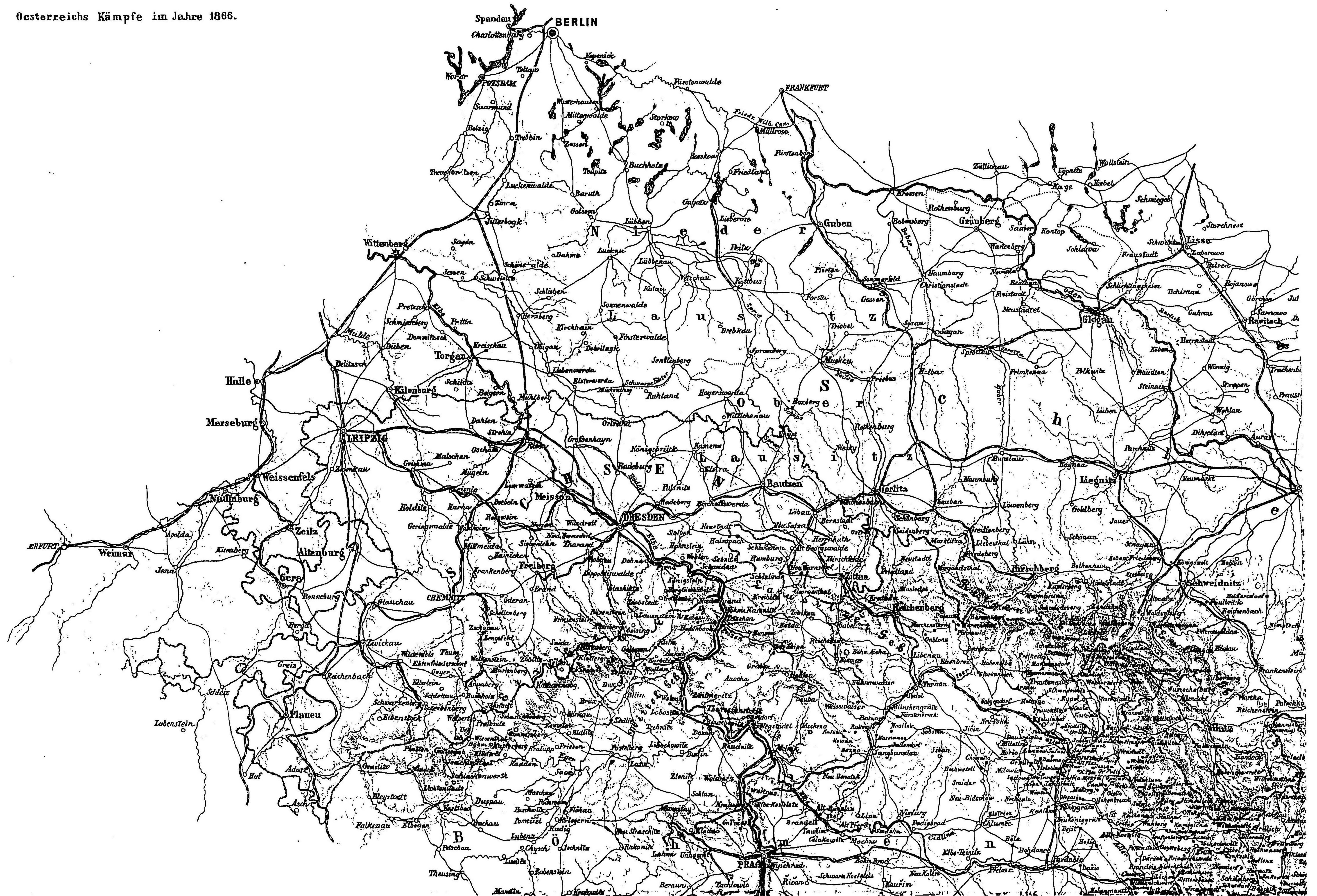
Mafsstab

von 10 oesterreichischen Meilen 換哩

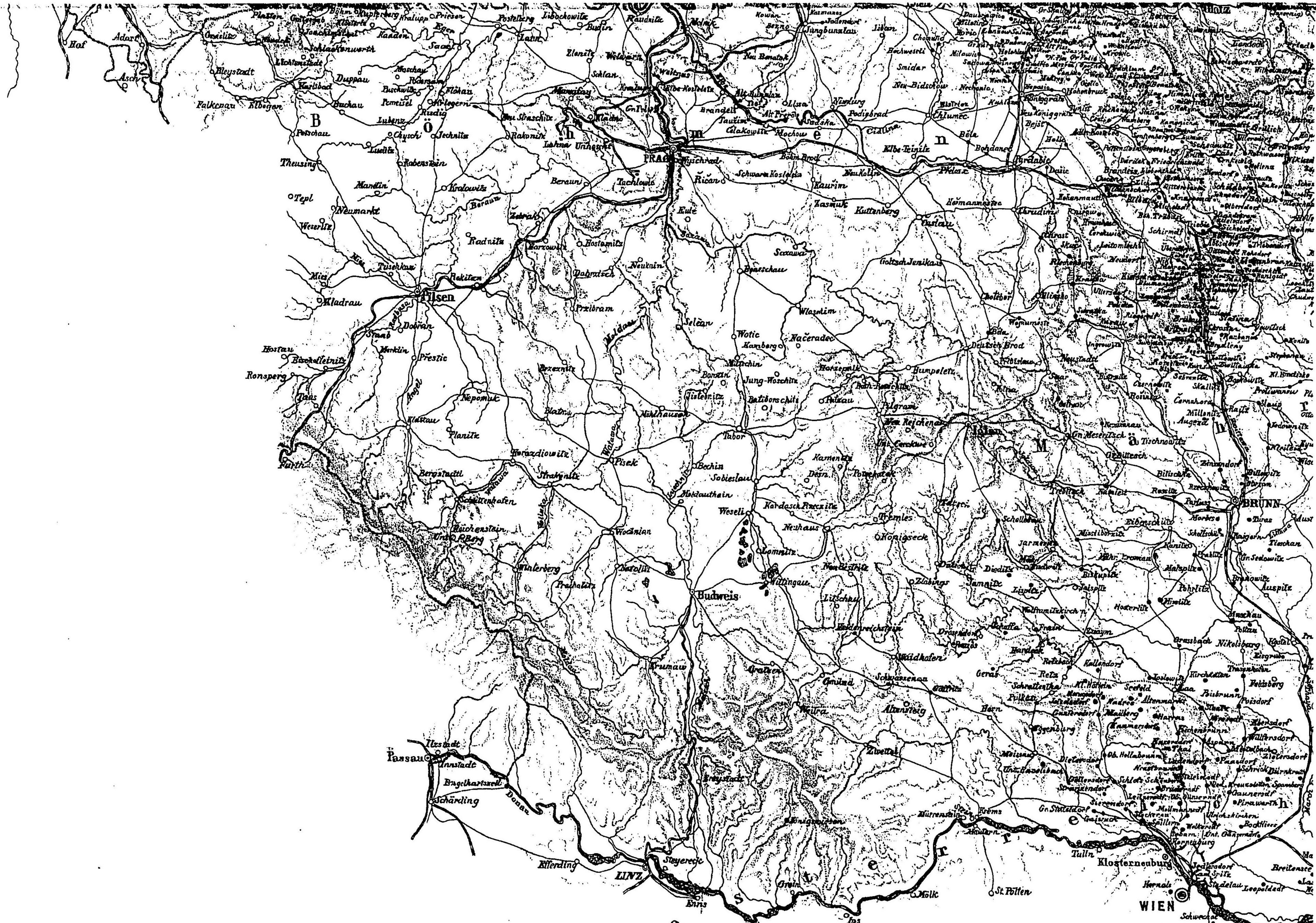












Stayer





ÜBERSICHTS-KARTE  
des  
südlichen Kriegsschauplatzes

1866


第四號  
伊太利國總圖

利國總圖



WienerZoll 12 807 Meilen  
12.817 24.694 38.541 M. 0,7





84
158

