



فرهنگ آبادیهای شهرستان ، یکی از مجموعه نشریات نتایج سرشماری عمومی نفوس و مسکن است که در ۱۹۵ جلد برای ۱۹۵ شهرستان ( بر اساس تقسیمات کشوری در زمان سرشماری ) منتشر می شود . در هر یک از این نشریات ، ۳۹ خصوصیت عمده جمعیتی ، اجتماعی ، اقتصادی و فرهنگی برای هر یک از آبادیهای دارای سکنه و نیز جدولی در مورد آبادیهای خالی از سکنه شهرستان به تفکیک بخش و دهستان ارائه شده است . همچنین این نشریات شامل نقشه کشور ( که نشان دهنده موقعیت شهرستان در داخل استان است ) ، نقشه شهرستان ( به تفکیک بخش و دهستان ، و موقعیت مراکز بخش ، نقاط شهری و آبادیهای دارای ۲۰۰۰ نفر جمعیت و بیشتر ) و نقشه های مربوط به بخش یا بخشهای شهرستان ( به تفکیک دهستان و آبادیهای دارای ۲۰ خانوار و بیشتر ) است . لازم به یادآوری است ، نقشه شهرستانها که موقعیت کلیه آبادیها ( دارای سکنه و خالی از سکنه ) روی آن مشخص شده ، در مرکز آمار ایران موجود و قابل ارائه به استفاده کنندگان است . امید است این مجموعه از نشریات نتایج سرشماری بتواند اطلاعات لازم برای شناخت اوضاع اجتماعی و اقتصادی آبادیهای کشور را در اختیار تصمیم گیران ، برنامه ریزان و پژوهشگران قرار دهد .

مرکز آمار ایران

فهرست مندرجات فرهنگ آبادیهای شهرستان تبریز

صفحه

عنوان

تعاریف و مفاهیم مورد استفاده در سرشماری عمومی نفوس و مسکن سال ۱۳۶۵ (ویژه فرهنگ آبادیها)

یک	جمعیت (جامعه مورد سرشماری)
یک	خانوار
دو	اقامتگاه معمولی
دو	شهر (نقطه شهری)
دو	آبادی (نقطه روستایی)
دو	جمعیت ساکن در نقاط شهری
دو	جمعیت ساکن در نقاط روستایی
دو	سن
دو	مهاجران وارد شده
دو	محل تولد
دو	باسواد
سه	کار
سه	وضع فعالیت در ۷ روز گذشته

مفاهیم به کار رفته در این نشریه

چهار	نسبت جنسی
چهار	گروههای عمده سنی
چهار	نسبت باسوادی

ویژگیهای عمده نقاط روستایی شهرستان

۱	جمعیت
۵	خانوار
۵	مهاجرت
۶	سواد
۸	وضع فعالیت
۱۱	نقشه تقسیمات کشوری جمهوری اسلامی ایران به تفکیک استان : ۱۳۶۵
۱۲	نقشه شهرستان به تفکیک بخش و دهستان

نقشه روستایی بخش آذرشهر، شهرستان تبریز از استان آذربایجان شرقی	۱۳
نقشه روستایی بخش اسکو شهرستان تبریز از استان آذربایجان شرقی	۱۴
نقشه روستایی بخش بستان آباد شهرستان تبریز از استان آذربایجان شرقی (دهستانهای اوجان و عباس)	۱۵
نقشه روستایی بخش بستان آباد از شهرستان تبریز از استان آذربایجان شرقی (دهستانهای مهرانرود و سهندآباد)	۱۶
نقشه روستایی بخش شبستر شهرستان تبریز از استان آذربایجان شرقی (دهستانهای صوفیان، سپس، شبسترو خامنه)	۱۷
نقشه روستایی بخش شبسترازشهرستان تبریز از استان آذربایجان شرقی (دهستانهای طسوج و شرفخانه)	۱۸
نقشه روستایی بخش مرکزی شهرستان تبریز از استان آذربایجان شرقی	۱۹
نقشه روستایی بخش هریس شهرستان تبریز از استان آذربایجان شرقی	۲۰

جداول

خصوصیات اجتماعی - اقتصادی آبادیهای دارای سکنه شهرستان	۲۲
نوع راه و فعالیت کشاورزی آبادیهای خالی از سکنه شهرستان	۴۷

پیوستها

فرم ۳ - ( پرسشنامه آبادی )

فهرست مجموعه نشریات فرهنگ آبادیهای کشور براساس نتایج سرشماری عمومی نفوس و مسکن سال ۱۳۶۵

H A  
۴۵۷۹/۳  
۱۳۳۵  
۱۳۳۵  
۱۳۳۵  
۱۳۳۵

## تعاریف و مفاهیم مورد استفاده در سرشماری عمومی نفوس و مسکن سال ۱۳۶۵ ( ویژه فرهنگ آبادیها )

### جمعیت (جامعه مورد سرشماری)

اعضای همه خانوارهای معمولی ساکن و دستجمعی که اقامتگاه معمولی آنان در زمان سرشماری در ایران قرار دارد و نیز اعضای کلیه خانوارهای معمولی غیر ساکن کشور، جامعه مورد سرشماری را تشکیل می‌دهند. اعضای هیئتهای سیاسی و سفارتخانه‌های خارجی در ایران و افراد خانواده آنان جزو جامعه مورد سرشماری محسوب نمی‌شوند، اما ایرانیان عضو هیئتهای سیاسی و سفارتخانه‌های ایران در خارج از کشور و افراد خانواده آنان، جزو جامعه مورد سرشماری به حساب می‌آیند.

### خانوار

خانوار از چند نفر تشکیل می‌شود که با هم در یک اقامتگاه زندگی می‌کنند، با یکدیگر هم‌خرج هستند و معمولاً " با هم غذا می‌خورند. فردی که به تنهایی زندگی می‌کند نیز، خانوار تلقی می‌شود. خانوار معمولی: خانوار با تعریف فوق، اکثر افراد کشور را در بر می‌گیرد و به همین دلیل این‌گونه خانوارها، " خانوار معمولی " نیز نامیده می‌شود.

خانوار معمولی ساکن: خانواری که در اقامتگاه ثابت سکونت دارد، " خانوار معمولی ساکن " نامیده می‌شود.

خانوار معمولی غیر ساکن: خانواری که در زمان سرشماری در اقامتگاه ثابتی سکونت ندارد، " خانوار معمولی غیر ساکن " نامیده می‌شود. این دسته از خانوارها شامل سه گروه زیر است:

۱- خانوارهایی که در زمان سرشماری در کوچ به سر می‌برند و یا در خارج شهرها و آبادیها در زیر چادر زندگی می‌کنند.

۲- خانوارهایی که در محل زندگی ثابتی زندگی نمی‌کنند و به‌طور مداوم محل زندگی خود را تغییر می‌دهند، مانند کولیها.

۳- خانوارهایی که محل زندگی مشخص ندارند و شبها معمولاً " در پارکها، خرابه‌ها، زیرپلها و ... بیتوته می‌کنند.

خانوار دستجمعی: مجموعه افرادی که به دلیل داشتن هدف یا ویژگیهای مشترک مانند تحصیل، بیماری روانی و ... با هم در یک موسسه از قبیل خوابگاه دانشجویی، آسایشگاه روانی و ... زندگی می‌کنند، یک خانوار دستجمعی به حساب می‌آیند. در این سرشماری، افرادی که در ندامتگاهها، بازداشتگاهها و مراکز مشابه نگهداری می‌شوند و نیز افرادی که در سربازخانهها، پادگانها، پاسگاهها، پایگاهها، یا اردوگاههای نظامی و انتظامی به‌طور جمعی به سر می‌برند و همچنین دانش‌آموزان و دانشجویان موسسات آموزشی نیروهای نظامی و انتظامی، به عنوان اعضای خانوار دستجمعی مورد سرشماری قرار نمی‌گیرند. این‌گونه افراد همراه با سایر اعضای خانوار معمولی خود سرشماری می‌شوند.

## اقامتگاه معمولی

اقامتگاه معمولی خانوار، محلی است که خانوار در زمان سرشماری در آنجا زندگی می‌کند، مشروط بر اینکه اقامتگاه دیگری نداشته باشد. اقامتگاه معمولی خانواری که در زمان سرشماری بیش از یک اقامتگاه دارد، محلی است که بیشترین مدت سال را در آنجا به سر می‌برد.

### شهر (نقطه شهری)

منظور از شهر، هر یک از نقاطی است که دارای شهرداری باشد.

### آبادی (نقطه روستایی)

آبادی به مجموعه یک یا چند مکان و اراضی به هم پیوسته (اعم از کشاورزی و غیرکشاورزی) گفته می‌شود که خارج از محدوده شهرها واقع شده و دارای محدوده ثابتی یا عرفی مستقل باشد. اگر آبادی در زمان سرشماری، محل سکونت خانوار یا خانوارهایی باشد، " دارای سکنه" و در غیر این صورت، " خالی از سکنه" تلقی می‌شود.

### جمعیت ساکن در نقاط شهری

منظور از جمعیت ساکن در نقاط شهری در هر یک از محدوده‌های بخش، شهرستان، استان یا کشور، جمعیت کلیه شهرهایی است که در همان محدوده قرار دارد و جمعیت هر شهر عبارت است از مجموع تعداد اعضای همه خانوارهای معمولی ساکن و دستجمعی که اقامتگاه معمولی آنها در زمان سرشماری در آن شهر واقع است.

### جمعیت ساکن در نقاط روستایی

منظور از جمعیت ساکن در نقاط روستایی در هر یک از محدوده‌های دهستان، بخش، شهرستان، استان یا کشور، جمعیت کلیه آبادیهایی است که در همان محدوده قرار دارد و جمعیت هر آبادی عبارت است از مجموع تعداد اعضای همه خانوارهای معمولی ساکن و دستجمعی که اقامتگاه معمولی آنها در زمان سرشماری در آن آبادی واقع است.

### سن

منظور از سن، تعداد سالهای کاملی است که از زمان تولد فرد گذشته است.

### مهاجران وارد شده

در هر شهر یا آبادی، آن دسته از اعضای خانوارهای معمولی ساکن و دستجمعی که متولد آنجا نباشند، مهاجر شناخته می‌شوند.

### محل تولد

منظور از محل تولد، آبادی یا شهری است که در زمان تولد فرد، اقامتگاه معمولی مادر او بوده است.

### باسواد

کسانی که می‌توانند به فارسی یا هر زبان دیگری متن ساده‌ای را بخوانند و بنویسند، خواه مدرک رسمی داشته یا نداشته باشند، باسواد تلقی می‌شوند. همه محصلان از جمله نوآموزان سال اول ابتدایی و سوادآموزان نهضت سوادآموزی نیز باسواد به حساب می‌آیند.

کار، هر فعالیت فکری یا بدنی است که قانوناً "مجاز باشد و به منظور کسب درآمد (نقدی، غیرنقدی) صورت گیرد .

#### وضع فعالیت در ۷ روز گذشته

در این سرشماری، وضع فعالیت افراد در ۷ روز پیش از مراجعه مامور سرشماری مورد نظر است. هر یک از افراد از این نظر و با توجه به تعریف کار، در یکی از گروههای زیر قرار می‌گیرند:

شاغل: افراد زیر شاغل به حساب می‌آیند:

— کسانی که دارای شغلی هستند، اعم از اینکه در ۷ روز پیش از مراجعه مامور سرشماری کار کرده و یا به عللی از قبیل مرخصی، بیماری، تعطیل موقت محل کار و ... کار نکرده‌اند و پس از رفع علت به کار خود ادامه خواهند داد.

— کسانی که شغل مستمر نداشته ولی در ۷ روز پیش از مراجعه مامور سرشماری، حداقل دو روز کار کرده‌اند.

— کسانی که تحت عنوان کارآموز در ۷ روز پیش از مراجعه مامور سرشماری به کار اشتغال داشته‌اند.

— کسانی که دارای شغلی هستند، ولی در ۷ روز پیش از مراجعه مامور سرشماری به اقتضای فصل و ماهیت فصلی کار خود، کار نکرده‌اند (بیکاران فصلی)، مشروط بر آنکه در جستجوی کار دیگری هم نباشند.

— افرادی که به انجام خدمت وظیفه عمومی مشغول هستند.

— کسانی که در حال گذراندن دوره‌های آموزشی در دانشکده‌ها و آموزشگاههای مربوط به نیروهای نظامی و انتظامی هستند.

بیکار (جویای کار): کسانی که شاغل به حساب نمی‌آیند و در ۷ روز پیش از مراجعه مامور سرشماری در جستجوی کار بوده‌اند، بیکار (جویای کار) تلقی می‌شوند.

محصل: کسانی که شاغل، بیکار (جویای کار) محسوب نمی‌شوند و در ۷ روز پیش از مراجعه مامور سرشماری در حال تحصیل بوده‌اند، محصل به حساب می‌آیند.

خانه‌دار: خانه‌دار به کسانی گفته می‌شود که شاغل، بیکار (جویای کار) و محصل به حساب نمی‌آیند و بنا بر اظهار پاسخگو، در ۷ روز پیش از مراجعه مامور سرشماری به خانه‌داری مشغول بوده‌اند.

دارای درآمد بدون کار: کسانی که شاغل، بیکار (جویای کار) محصل و خانه‌دار محسوب نمی‌شوند و درآمدهای مستمری مانند حقوق بازنشستگی، حقوق وظیفه، درآمد املاک و مستغلات، سود سهام و ... دارند، دارای درآمد بدون کار محسوب می‌شوند.

سایر: کسانی که از نظر وضع فعالیت در ۷ روز پیش از مراجعه مامور سرشماری، در هیچ یک از گروههای بالا قابل طبقه‌بندی نیستند، در گروه سایر قرار می‌گیرند.

## مفاهیم به کار رفته در این نشریه

### نسبت جنسی

نسبت تعداد مردان به زنان یا زنان به مردان ، نسبت جنسی نامیده می‌شود . معمولاً " در این مورد نسبت تعداد مردان به زنان را محاسبه می‌کنند و به صورت درصد ارائه می‌دهند . یعنی اگر  $M$  تعداد مردان و  $F$  تعداد زنان در یک منطقه جغرافیایی باشد ، نسبت جنسی در آن منطقه عبارت خواهد بود از :

$$\text{نسبت جنسی} = \frac{M}{F} \times 100$$

### گروههای عمده سنی

در مجموعه نشریات نتایج سرشماری عمومی نفوس و مسکن سال ۱۳۶۵ ، علاوه بر سنین منفرد و گروههای سنی منظم (۵ ساله و ۱۰ ساله) ، طبقه‌بندی سنی دیگری نیز برای جمعیت در نظر گرفته شده است که هر طبقه آن ، یک گروه عمده سنی نامیده می‌شود و عبارت است از :

افراد ۱-۵ ساله : نوباوگان

افراد ۶-۱۰ ساله : کودکان

افراد ۱۱-۱۴ ساله : نوجوانان

افراد ۱۵-۲۴ ساله : جوانان

افراد ۲۵-۶۴ ساله : میانسالان

افراد ۶۵ ساله و بیشتر : بزرگسالان

افرادی که سن آنان معلوم نبوده و یا امکان انتساب آنان به یکی از گروههای سنی وجود نداشته است ، در گروه " سن نامشخص" منظور

شده است .

### نسبت باسوادی

این نسبت در هر جامعه از تقسیم تعداد افراد با سواد در یک سن یا گروه سنی معین به جمعیت آن سن یا گروه سنی به دست می‌آید و معمولاً " به صورت " درصد " بیان می‌شود .



ویزگیهای عمده نقاط روستایی شهرستان تبریز

تبریز یکی از شهرستانهای استان آذربایجان شرقی است که در قسمت مرکزی این استان واقع شده و مرکز آن شهر تبریز است. این شهرستان دارای ۱۷ شهر آذرشهر، اسکو، ایلخچی، باسمنج، بستانآباد، تبریز، خامنه، خسروشهر، سردرود، شبستر، شرفخانه، صوفیان، طسوج، گاوگان، ممقان، مهربان و هریس است. همچنین شهرستان تبریز به ۶ بخش شامل ۲۲ دهستان تقسیم شده و متشکل از ۴۵۱ آبادی دارای سکنه و ۶۴ آبادی خالی از سکنه است.

جمعیت

در سرشماری عمومی نفوس و مسکن مهرماه ۱۳۶۵، شهرستان تبریز دارای ۱۵۲۷۲۹۱ نفر جمعیت بوده است. از این تعداد، ۱۱۲۰۴۵۶ نفر ساکن در نقاط شهری و ۴۰۶۸۳۵ نفر ساکن در نقاط روستایی بودمانند.

جدول ۱- تعداد آبادیهای دارای سکنه شهرستان بر حسب بخش، به تفکیک طبقات جمعیتی

بخش	جمع	۱ تا ۲۴ نفر	۲۵ تا ۹۹ نفر	۱۰۰ تا ۲۴۹ نفر	۲۵۰ تا ۹۹۹ نفر	۱۰۰۰ تا ۲۴۹۹ نفر	۲۵۰۰ تا ۹۹۹۹ نفر	۱۰۰۰۰ نفر و بیشتر
شهرستان تبریز	۴۵۱	۱۷	۱۱	۲۶	۲۶	۶۵	۹۲	۱۱۰
آذرشهر	۴۲	۴	۲	۲	۴	۴	۴	۱۱
اسکو	۵۷	۳	۲	۲	۵	۶	۶	۱۶
بستانآباد	۱۷۱	۲	۲	۱۰	۴۰	۵۰	۲۸	۲۱
شبستر	۷۰	۳	۱	۲	۱	۱۱	۲۶	۱۷
مرکزی	۲۵	۱	۰	۰	۳	۴	۴	۹
هریس	۸۶	۴	۴	۹	۱۲	۱۷	۱۷	۱۹

از جمعیت نقاط روستایی این شهرستان، ۵۷۳۶۵۰ نفر را مردان و ۵۴۶۸۰۶ نفر را زنان تشکیل می‌دادمانند. نسبت جنسی در این جمعیت نشان می‌دهد که در مقابل هر ۱۰۰ نفر زن، ۱۰۳ نفر مرد وجود دارد. این نسبت در بین اطفال کمتر از یکساله ۱۰۲ و در بین افراد ۶۵ ساله و بیشتر ۱۳۶ است. پایینترین نسبت جنسی به گروه سنی میانسالان (۲۵ - ۶۴ ساله) و بالاترین نسبت به گروه سنی بزرگسالان (۶۵ ساله و بیشتر) تعلق دارد.

جدول ۲- جمعیت نقاط روستایی شهرستان بروجرد بخش در دههای عمده نخی، تفکیک جنس

نبت جنسی	زن	مرد	مردوزن		گروههای نژادی
			درصد	تعداد	
۱۰۳	۲۰۰۷۵۳	۲۰۶۰۸۲	۱۰۰/۰۰	۴۰۶۸۳۵	شهرستان تبریز
۱۰۲	۷۰۸۱	۷۲۱۳	۳/۵۱	۱۴۲۹۴	اطفال / کمتر از یکساله /
۹۹	۳۵۷۹۶	۳۵۴۶۷	۱۷/۵۲	۷۱۲۶۳	نوباوگان / ۱-۵ ساله /
۱۰۳	۲۲۶۷۲	۲۳۶۸۹	۱۶/۳۱	۶۶۳۶۱	کودکان / ۶-۱۰ ساله /
۱۱۲	۲۱۶۵۲	۲۴۱۴۷	۱۱/۲۶	۴۵۷۹۹	نوجوانان / ۱۱-۱۴ ساله /
۱۰۴	۳۵۸۹۳	۲۷۳۰۷	۱۷/۹۹	۷۳۲۰۰	جوانان / ۱۵-۲۴ ساله /
۹۸	۶۲۴۳۱	۶۱۱۲۵	۳۰/۳۷	۱۲۳۵۵۶	میانسالان / ۲۵-۶۴ ساله /
۱۳۶	۵۲۱۸	۷۱۰۶	۳/۰۳	۱۲۳۳۴	بزرگسالان / ۶۵ ساله و بیشتر /
*	۱۰	۲۸	۰/۰۱	۳۸	نامشخص
۱۰۶	۲۱۸۳۷	۲۳۲۴۱	۱۰۰/۰۰	۴۵۰۷۸	بخش انزلی
۱۰۳	۷۶۳	۷۸۹	۳/۴۴	۱۵۵۲	اطفال / کمتر از یکساله /
۱۰۲	۳۶۵۷	۳۷۱۶	۱۶/۳۶	۷۳۷۳	نوباوگان / ۱-۵ ساله /
۱۰۶	۳۴۴۹	۳۶۵۴	۱۵/۷۶	۷۱۰۳	کودکان / ۶-۱۰ ساله /
۱۱۳	۲۲۰۳	۲۴۹۵	۱۰/۴۲	۴۶۹۸	نوجوانان / ۱۱-۱۴ ساله /
۱۱۰	۴۳۴۹	۴۷۸۹	۲۰/۲۷	۹۱۳۸	جوانان / ۱۵-۲۴ ساله /
۱۰۳	۶۸۷۶	۷۰۶۱	۳۰/۹۲	۱۳۹۳۷	میانسالان / ۲۵-۶۴ ساله /
۱۳۶	۵۳۸	۷۳۲	۲/۸۲	۱۲۷۰	بزرگسالان / ۶۵ ساله و بیشتر /
*	۲	۵	۰/۰۲	۷	نامشخص
۱۰۵	۲۷۵۳۰	۲۸۷۸۰	۱۰۰/۰۰	۵۶۳۱۰	بخش اسکو
۱۰۳	۹۸۱	۱۰۱۱	۳/۵۴	۱۹۹۲	اطفال / کمتر از یکساله /
۱۰۰	۴۹۷۳	۴۹۵۲	۱۷/۶۳	۹۹۲۵	نوباوگان / ۱-۵ ساله /
۱۰۴	۴۲۹۵	۴۴۸۲	۱۵/۵۹	۸۷۷۷	کودکان / ۶-۱۰ ساله /
۱۱۲	۲۹۳۳	۳۲۷۶	۱۱/۰۳	۶۲۰۹	نوجوانان / ۱۱-۱۴ ساله /
۱۰۴	۴۸۹۳	۵۱۰۸	۱۷/۷۶	۱۰۰۰۱	جوانان / ۱۵-۲۴ ساله /
۱۰۲	۸۷۷۹	۸۹۸۹	۳۱/۵۵	۱۷۷۶۸	میانسالان / ۲۵-۶۴ ساله /
۱۴۲	۶۷۶	۹۵۷	۲/۹۰	۱۶۳۳	بزرگسالان / ۶۵ ساله و بیشتر /
*	۰	۵	۰/۰۱	۵	نامشخص

\* محاسبه مفهومی ندارد .

جدول ۲- جمعیت نقاط روستایی شهرستان بر حسب بخش و گروه‌های عمده سنی، به تفکیک جنس (دنباله)

نبت جنسی	زن	مرد	مردوزن		گروه‌های عمده سنی
			درصد	تعداد	
۱۰۲	۵۷۴۲۹	۵۹۰۸۵	۱۰۰/۱۰۰	۱۱۶۵۱۴	بخش بهستان اباد
۱۰۴	۲۱۴۵	۲۲۲۹	۳/۷۵	۴۳۷۴	اطفال / کمتر از یکساله /
۹۹	۱۱۰۹۸	۱۰۹۸۵	۱۸/۹۵	۲۲۰۸۳	نوباوگان / ۱-۵ ساله /
۱۰۶	۹۷۰۰	۱۰۲۹۶	۱۷/۱۶	۱۹۹۹۶	کودکان / ۶-۱۰ ساله /
۱۱۳	۶۲۰۵	۶۹۹۳	۱۱/۳۳	۱۳۱۹۸	نوجوانان / ۱۱-۱۴ ساله /
۱۰۳	۹۹۴۳	۱۰۲۳۷	۱۷/۲۲	۲۰۱۸۰	جوانان / ۱۵-۲۴ ساله /
۹۷	۱۷۰۱۹	۱۶۵۴۲	۲۸/۸۰	۳۳۵۶۱	میانسالان / ۲۵-۶۴ ساله /
۱۳۶	۱۳۱۴	۱۷۹۳	۲/۶۷	۳۱۰۷	بزرگسالان / ۶۵ ساله و بیشتر /
#	۵	۱۰	۰/۰۱	۱۵	نامشخص
۱۰۱	۴۴۲۲۲	۴۴۸۳۸	۱۰۰/۱۰۰	۸۹۰۶۰	بخش شبستر
۱۰۴	۱۳۶۸	۱۴۱۷	۳/۱۳	۲۷۸۵	اطفال / کمتر از یکساله /
۱۰۳	۶۷۵۵	۶۹۶۸	۱۵/۴۱	۱۳۷۲۳	نوباوگان / ۱-۵ ساله /
۱۰۲	۶۴۲۳	۶۵۹۹	۱۴/۶۲	۱۳۰۲۲	کودکان / ۶-۱۰ ساله /
۱۰۸	۴۸۸۸	۵۲۷۵	۱۱/۴۱	۱۰۱۶۳	نوجوانان / ۱۱-۱۴ ساله /
۱۰۵	۸۰۳۸	۸۴۷۶	۱۸/۵۴	۱۶۵۱۴	جوانان / ۱۵-۲۴ ساله /
۹۲	۱۵۱۴۵	۱۳۸۷۵	۲۲/۵۸	۲۹۰۲۰	میانسالان / ۲۵-۶۴ ساله /
۱۳۹	۱۶۰۳	۲۲۲۵	۴/۳۰	۳۸۲۸	بزرگسالان / ۶۵ ساله و بیشتر /
#	۲	۳	۰/۰۱	۵	نامشخص
۱۰۲	۱۸۹۸۷	۱۹۳۴۶	۱۰۰/۱۰۰	۳۸۳۳۳	بخش مرکزی
۹۷	۶۸۴	۶۶۶	۳/۵۲	۱۳۵۰	اطفال / کمتر از یکساله /
۹۷	۲۴۵۰	۲۲۴۲	۱۷/۷۲	۶۷۹۲	نوباوگان / ۱-۵ ساله /
۹۸	۲۱۵۳	۲۰۷۷	۱۶/۲۵	۶۲۳۰	کودکان / ۶-۱۰ ساله /
۱۰۷	۲۰۲۲	۲۱۷۱	۱۰/۹۴	۴۱۹۳	نوجوانان / ۱۱-۱۴ ساله /
۹۶	۲۶۵۳	۲۵۰۹	۱۸/۶۸	۷۱۶۲	جوانان / ۱۵-۲۴ ساله /
۱۰۸	۵۵۸۱	۶۰۰۰	۲۰/۲۱	۱۱۵۸۱	میانسالان / ۲۵-۶۴ ساله /
۱۳۰	۴۴۴	۵۷۸	۲/۶۷	۱۰۲۲	بزرگسالان / ۶۵ ساله و بیشتر /
#	۰	۳	۰/۰۱	۳	نامشخص

جدول ۲- جمعیت نقاط روستایی شهرستان بر حسب بخش و گروه‌های عمده سنی، تفکیک جنس (دنباله)

نسبت جنسی	زن	مرد	مرد و زن		گروه‌های عمده سنی
			درصد	تعداد	
۱۰۰	۳۰۷۴۸	۳۰۷۹۲	۱۰۰/۱۰۰	۶۱۵۴۰	بخش هریس
۹۷	۱۱۴۰	۱۱۰۱	۳/۶۴	۲۲۴۱	اطفال / کمتر از یکساله /
۹۴	۵۸۶۳	۵۵۰۴	۱۸/۴۷	۱۱۳۶۷	نوباوگان / ۱-۵ ساله /
۹۹	۵۶۵۲	۵۵۸۱	۱۸/۲۵	۱۱۲۳۳	کودکان / ۶-۱۰ ساله /
۱۱۶	۳۴۰۱	۳۹۳۷	۱۱/۹۲	۷۳۳۸	نوجوانان / ۱۱-۱۴ ساله /
۱۰۳	۵۰۱۷	۵۱۸۸	۱۶/۵۸	۱۰۲۰۵	جوانان / ۱۵-۲۴ ساله /
۹۶	۹۰۳۱	۸۶۵۸	۲۸/۷۴	۱۷۶۸۹	میانسالان / ۲۵-۶۴ ساله /
۱۲۸	۶۴۳	۸۲۱	۲/۲۸	۱۴۶۴	بزرگسالان / ۶۵ ساله و بیشتر /
*	۱	۲	۰/۱۰۰	۳	نامشخص

■ محاسبه مفهوم ندارد .

خانوار

در سرشماری مهرماه ۱۳۶۵، شهرستان تبریز دارای ۳۰۱۸۲۵ خانوار بوده است. از این تعداد، ۲۳۱۶۰۴ خانوار ساکن در نقاط شهری و ۷۰۲۲۱ خانوار ساکن در نقاط روستایی بودماند.

جدول ۳- تعداد آبادیهایی دارای سکنه شهرستان بر حسب بخش، به تفکیک گروه بندی تعداد خانوار

بخش	جمع	۱ تا ۲ خانوار	۳ تا ۴ خانوار	۵ تا ۹ خانوار	۱۰ تا ۱۹ خانوار	۲۰ تا ۲۹ خانوار	۳۰ تا ۴۹ خانوار	۵۰ تا ۹۹ خانوار	۱۰۰ تا ۱۹۹ خانوار	۲۰۰ تا ۴۹۹ خانوار	۵۰۰ تا ۹۹۹ خانوار	۱۰۰۰ خانوار و بیشتر
شهرستان تبریز	۴۵۱	۱۹	۱۴	۲۵	۸۷	۱۰۲	۶۳	۸۷	۲۰	۴		
ادزهر	۴۲	۴	۲	۲	۴	۹	۷	۱۱	۳	۰		
اسکو	۵۷	۳	۲	۲	۶	۹	۱۶	۱۷	۲	۰		
بستان آباد	۱۷۱	۳	۲	۱۲	۵۵	۴۶	۲۵	۲۲	۴	۱		
شبهتر	۷۰	۳	۱	۲	۴	۱۳	۲۳	۱۵	۷	۲		
مرکزی	۲۵	۱	۰	۰	۴	۴	۵	۷	۳	۱		
هریس	۸۶	۵	۶	۷	۱۴	۲۱	۱۷	۱۵	۱	۰		

متوسط تعداد افراد در خانوارهای معمولی ساکن نقاط روستایی این شهرستان، ۵/۸ نفر است. بیشترین تعداد خانوار، مربوط به خانوارهای ۶ نفره و کمترین آن مربوط به خانوارهای ۱ نفره است.

جدول ۴- خانوارهای معمولی ساکن نقاط روستایی شهرستان بر حسب بخش، به تفکیک تعداد افراد در خانوار

بخش	جمع	۱ نفر	۲ نفر	۳ نفر	۴ نفر	۵ نفر	۶ نفر	۷ نفر	۸ نفر	۹ نفر	۱۰ نفر و بیشتر
شهرستان تبریز	۷۰۲۲۰	۳۰۳۰	۶۴۸۰	۶۴۴۸	۸۲۸۹	۹۰۲۱	۹۲۱۷	۸۹۹۱	۸۲۷۵	۴۲۲۸	۶۰۴۱
بخش ادزهر	۷۷۷۴	۲۲۰	۶۰۳	۷۰۱	۹۵۴	۱۱۵۲	۱۱۱۱	۱۰۲۸	۸۶۲	۴۴۳	۶۰۰
بخش اسکو	۱۰۰۶۴	۴۶۳	۹۶۹	۱۰۰۹	۱۳۰۸	۱۳۴۴	۱۳۲۸	۱۳۲۷	۱۰۷۱	۵۳۴	۷۱۱
بخش بستان آباد	۱۸۹۶۶	۶۱۱	۱۶۴۸	۱۵۵۴	۱۹۵۸	۲۲۴۲	۲۴۵۵	۲۴۸۵	۲۶۰۷	۱۲۸۷	۲۱۱۹
بخش شبهتر	۱۶۵۷۸	۱۰۸۲	۱۸۱۵	۱۶۴۵	۲۰۱۴	۲۲۰۱	۲۲۸۲	۱۹۸۰	۱۶۸۱	۸۵۵	۱۰۲۳
بخش مرکزی	۶۷۰۱	۱۹۴	۵۵۷	۶۳۸	۱۰۲۴	۹۵۹	۸۸۲	۸۷۲	۶۸۵	۳۷۱	۵۳۰
بخش هریس	۱۰۱۳۷	۳۶۰	۸۸۸	۹۰۱	۱۰۲۲	۱۱۲۳	۱۲۵۹	۱۲۹۹	۱۴۶۹	۷۳۸	۱۰۶۸

مهاجرت

در سرشماری عمومی نفوس و مسکن مهرماه ۱۳۶۵، ۹۷/۳ درصد از جمعیت نقاط روستایی شهرستان تبریز در همان آبادی که در زمان سرشماری اقامت داشتند متولد شده اند. مقایسه محل تولد افراد با محلی که در زمان سرشماری در آنجا اقامت داشتند نشان می دهد که ۹/۰ درصد جمعیت نقاط روستایی این شهرستان از آبادی به آبادی و کمتر از ۱/۰ درصد از شهر به آبادی، در طول زندگی شان مهاجرت کرده اند.

(۱) شامل ۱ خانوار دستجمعی و ۷۰۲۲۰ خانوار معمولی ساکن است.

## جدول ۵ جمعیت نقاط روستایی شهرستان بر حسب گروه‌های عمده شغلی، به تفکیک محل تولد

اظهاریه	ستون در جای دیگر			جمع	گروه‌های عمده شغلی	
	خارج از کشور	شهر	آبادی			
۲۲۹۴	۱۲۷	۲۸۲۸	۳۸۴۱	۳۹۵۷۲۵	۴۰۶۸۳۵	شهرستان تبریز
۲۲۹	۲	۴۴	۱۷	۱۴۰۰۲	۱۴۲۹۴	اطفال / کمتر از یکساله /
۹۸۵	۱۲	۲۸۶	۱۹۹	۶۹۶۸۱	۷۱۲۶۲	نوجوانان / ۱-۵ ساله /
۴۹۷	۱۰	۴۶۸	۲۶۴	۶۵۱۲۲	۶۶۳۶۱	کودکان / ۶-۱۰ ساله /
۳۵۳	۵	۳۰۰	۱۹۹	۴۴۹۴۳	۴۵۷۹۹	نوجوانان / ۱۱-۱۴ ساله /
۴۴۶	۲۵	۸۵۸	۶۳۳	۷۱۲۲۸	۷۳۲۰۰	جوانان / ۱۵-۲۴ ساله /
۶۶۶	۶۵	۱۷۰۴	۲۳۳۶	۱۸۷۵۵	۱۲۳۵۵۶	میانسالان / ۲۵-۶۴ ساله /
۸۸	۸	۷۸	۱۹۳	۱۱۹۵۷	۱۲۳۲۴	بزرگسالان / ۶۵ ساله و بیشتر /
۰	۰	۰	۰	۲۸	۳۸	نامشخص

سواد

در سرشماری مهرماه ۱۳۶۵ شهرستان تبریز، از ۳۲۱۲۷۸ نفر جمعیت ۶ ساله و بیشتر نقاط روستایی این شهرستان، ۴۲/۲ درصد باسواد بودند. نسبت باسوادی در این جمعیت برای مردان، ۵۵/۸ درصد و برای زنان، ۲۸/۱ درصد بوده است. این نسبت برای افراد لازم‌التعلیم (۶-۱۴ ساله) ۶۸/۵ درصد و برای افراد ۱۵ ساله و بیشتر، ۲۸/۱ درصد بوده است.

## جدول ۶- درصد کودکان بی‌سوادان در جمعیت ۶ ساله بیشتر نقاط روستایی شهرستان بر حسب جنس و گروه‌های عمده شغلی به تفکیک محل تولد

اظهاریه	بی‌سواد		باسواد		جمع	گروه‌های عمده شغلی
	زن	مرد	زن	مرد		
۰/۴۳	۷۱/۲۴	۴۲/۸۸	۲۸/۱۳	۵۵/۷۹	۱۰۰/۰۰	شهرستان تبریز
۱/۰۹	۴۴/۴۴	۲۰/۰۶	۵۴/۲۲	۷۹/۰۹	۱۰۰/۰۰	کودکان / ۶-۱۰ ساله /
۰/۲۵	۴۴/۵۳	۱۴/۶۶	۵۵/۱۴	۸۵/۱۷	۱۰۰/۰۰	نوجوانان / ۱۱-۱۴ ساله /
۰/۱۹	۶۷/۲۹	۲۹/۸۸	۳۲/۴۸	۶۹/۹۸	۱۰۰/۰۰	جوانان / ۱۵-۲۴ ساله /
۰/۲۴	۹۴/۸۵	۷۱/۶۶	۴/۸۷	۲۸/۱۴	۱۰۰/۰۰	میانسالان / ۲۵-۶۴ ساله /
۰/۸۴	۹۷/۵۳	۹۰/۶۴	۱/۱۵	۸/۸۷	۱۰۰/۰۰	بزرگسالان / ۶۵ ساله و بیشتر /
۰/۴۷	۶۹/۹۲	۴۲/۰۴	۲۹/۴۹	۵۷/۶۰	۱۰۰/۰۰	بخش اذر شهر
۱/۲۱	۴۰/۷۷	۲۳/۷۰	۵۷/۶۷	۷۵/۴۲	۱۰۰/۰۰	کودکان / ۶-۱۰ ساله /
۰/۲۸	۳۹/۶۷	۱۶/۱۱	۵۹/۶۶	۸۲/۶۹	۱۰۰/۰۰	نوجوانان / ۱۱-۱۴ ساله /
۰/۲۰	۶۲/۴۶	۲۵/۶۰	۳۶/۲۶	۷۴/۲۷	۱۰۰/۰۰	جوانان / ۱۵-۲۴ ساله /
۰/۲۸	۹۶/۰۷	۶۶/۶۵	۲/۶۲	۲۳/۱۰	۱۰۰/۰۰	میانسالان / ۲۵-۶۴ ساله /
۰/۸۷	۹۸/۷۰	۹۲/۰۸	۰/۱۹	۷/۲۴	۱۰۰/۰۰	بزرگسالان / ۶۵ ساله و بیشتر /

جدول ۶- درصد باسوادان بی سوادان درجست ۶ ساله بیشتر تقاطر و ستایی شهرستان بر حسب بخش و گروههای عمده شغلی تفکیک جنس (دنبال)

انگاز شده	بی سواد		باسواد		جمع	گروههای عمده شغلی
	زن	مرد	زن	مرد		
۰/۳۶	۶۶/۳۶	۴۳/۱۷	۳۳/۲۱	۵۶/۵۵	۱۰۰/۰۰	بخش اسکو
۰/۹۸	۳۶/۲۷	۱۹/۰۳	۶۲/۶۸	۸۰/۰۵	۱۰۰/۰۰	کودکان/۶-۱۰ ساله /
۰/۳۶	۳۳/۲۴	۱۴/۰۱	۶۶/۲۵	۸۵/۸۷	۱۰۰/۰۰	نوجوانان/۱۱-۱۴ ساله /
۰/۱۰	۵۹/۱۹	۳۶/۰۸	۴۰/۷۱	۷۳/۸۳	۱۰۰/۰۰	جوانان/۱۵-۲۴ ساله /
۰/۱۹	۹۳/۷۰	۷۰/۴۳	۶/۰۶	۲۹/۴۴	۱۰۰/۰۰	میانسالان/۲۵-۶۴ ساله /
۰/۸۰	۹۷/۴۹	۹۱/۱۲	۱/۰۴	۸/۵۷	۱۰۰/۰۰	بزرگسالان/۶۵ ساله و بیشتر /
۰/۴۷	۷۹/۸۸	۵۰/۳۳	۱۹/۵۰	۴۹/۳۵	۱۰۰/۰۰	بخش بهستان آباد
۱/۰۹	۵۷/۶۸	۲۴/۹۱	۴۰/۸۲	۷۴/۳۹	۱۰۰/۰۰	کودکان/۶-۱۰ ساله /
۰/۲۴	۵۹/۴۵	۱۹/۱۵	۴۰/۱۹	۸۰/۷۱	۱۰۰/۰۰	نوجوانان/۱۱-۱۴ ساله /
۰/۲۵	۸۱/۵۴	۴۱/۱۸	۱۸/۱۰	۵۸/۶۶	۱۰۰/۰۰	جوانان/۱۵-۲۴ ساله /
۰/۲۸	۹۷/۶۱	۸۰/۳۰	۲/۰۷	۱۹/۴۵	۱۰۰/۰۰	میانسالان/۲۵-۶۴ ساله /
۰/۹۰	۹۸/۰۲	۹۳/۳۱	۰/۶۱	۶/۱۳	۱۰۰/۰۰	بزرگسالان/۶۵ ساله و بیشتر /
۰/۴۴	۵۸/۰۰	۳۳/۷۷	۴۱/۵۰	۶۵/۸۵	۱۰۰/۰۰	بخش شیدتر
۱/۲۹	۲۰/۹۴	۱۰/۸۷	۷۷/۵۷	۸۷/۸۵	۱۰۰/۰۰	کودکان/۶-۱۰ ساله /
۰/۱۶	۱۸/۲۷	۶/۸۶	۸۱/۴۶	۹۲/۹۹	۱۰۰/۰۰	نوجوانان/۱۱-۱۴ ساله /
۰/۱۴	۴۱/۸۳	۱۴/۱۶	۵۸/۰۴	۸۵/۷۰	۱۰۰/۰۰	جوانان/۱۵-۲۴ ساله /
۰/۲۴	۹۰/۹۷	۵۸/۴۱	۸/۷۲	۴۱/۴۳	۱۰۰/۰۰	میانسالان/۲۵-۶۴ ساله /
۰/۷۳	۹۶/۹۴	۸۶/۴۷	۱/۹۳	۱۳/۰۸	۱۰۰/۰۰	بزرگسالان/۶۵ ساله و بیشتر /
۰/۳۱	۶۴/۹۶	۴۳/۸۰	۳۴/۶۳	۵۷/۰۰	۱۰۰/۰۰	بخش مرکزی
۰/۷۹	۳۲/۵۱	۱۸/۴۶	۶۶/۴۴	۸۱/۰۲	۱۰۰/۰۰	کودکان/۶-۱۰ ساله /
۰/۲۶	۳۶/۲۰	۱۱/۶۵	۶۳/۴۵	۸۸/۱۶	۱۰۰/۰۰	نوجوانان/۱۱-۱۴ ساله /
۰/۱۷	۶۵/۸۴	۳۱/۸۶	۳۳/۹۷	۶۸/۰۰	۱۰۰/۰۰	جوانان/۱۵-۲۴ ساله /
۰/۱۳	۹۰/۵۶	۶۸/۳۵	۹/۲۳	۳۱/۶۰	۱۰۰/۰۰	میانسالان/۲۵-۶۴ ساله /
۰/۳۹	۹۷/۵۲	۹۰/۴۸	۲/۰۳	۹/۱۷	۱۰۰/۰۰	بزرگسالان/۶۵ ساله و بیشتر /

جدول ۶- درصد بزرگان بی سوادان در جمعیت ۶ ساله بیشتر نقاط روستایی شهرستان برنج بخش و گروههای عمده شغل و فعالیت جنس (دنبال)

انگزارشده	بی سواد		با سواد		جمع	گروههای عمده شغل
	زن	مرد	زن	مرد		
۰/۴۴	۸۵/۲۷	۴۹/۷۳	۱۴/۱۸	۴۹/۹۳	۱۰۰/۰۰	بخش هریمه
۰/۹۱	۶۳/۵۴	۲۱/۳۰	۳۵/۳۵	۷۸/۰۰	۱۰۰/۰۰	کودکان ۶-۱۰ ساله /
۰/۳۴	۷۲/۶۳	۱۸/۴۲	۲۶/۹۳	۸۱/۳۳	۱۰۰/۰۰	شوجو انسان ۱۱-۱۴ ساله /
۰/۲۲	۹۲/۱۱	۳۹/۶۵	۷/۶۱	۶۰/۲۰	۱۰۰/۰۰	جو انسان ۱۵-۲۴ ساله /
۰/۲۴	۹۸/۹۹	۸۴/۰۸	۰/۷۵	۱۵/۶۸	۱۰۰/۰۰	میان سالان ۲۵-۶۴ ساله /
۱/۳۷	۹۷/۰۵	۹۴/۴۰	۰/۶۲	۴/۹۹	۱۰۰/۰۰	بزرگسالان ۶۵ ساله و بیشتر /

وضع فعالیت

در سرشماری مهرماه ۱۳۶۵ ، ۳۹/۹ درصد جمعیت ۱۰ ساله و بیشتر نقاط روستایی شهرستان تبریز را افراد شاغل و بیکار (جویای کار) تشکیل می دادند . نسبت افراد شاغله جمعیت ۱۰ ساله و بیشتر در نقاط روستایی این شهرستان ، ۳۷/۲ درصد بوده است . این نسبت برای مردان ، ۶۶/۳ درصد و برای زنان ، ۶/۹ درصد بوده است .

جدول ۷- جمعیت ۱۰ ساله و بیشتر نقاط روستایی شهرستان برنج بخش و وضع فعالیت ، فعالیت جنس

وضع فعالیت	مرد زن		مرد		زن	
	تعداد	درصد	تعداد	درصد	تعداد	درصد
شهرستان تبریز	۲۶۷۰۸۲	۱۰۰/۰۰	۱۳۵۹۵۹	۱۰۰/۰۰	۱۳۱۱۲۴	۱۰۰/۰۰
شاغل	۹۹۲۷۹	۳۷/۱۷	۹۰۱۸۹	۶۶/۳۴	۹۰۹۰	۶/۹۳
بیکار / جویای کار /	۷۲۰۲	۲/۷۰	۶۳۲۹	۴/۶۶	۸۶۳	۰/۶۶
محصل	۴۱۶۵۶	۱۵/۶۰	۲۸۱۸۶	۲۰/۷۳	۱۳۴۷۰	۱۰/۲۷
خانه دار	۹۸۲۲۶	۳۶/۷۸	۱۴۱۳	۱/۰۴	۹۶۸۱۳	۷۳/۸۳
دارای درآمد بدون کار	۲۳۲۶	۰/۸۹	۱۳۹۳	۱/۰۲	۹۸۳	۰/۷۵
سایر	۱۶۹۳۲	۶/۳۴	۷۹۷۴	۵/۸۷	۸۹۵۸	۶/۸۳
اظهار نشده	۱۴۱۲	۰/۵۲	۴۶۵	۰/۳۴	۹۴۷	۰/۷۲
بخش اذر شهر	۳۰۳۶۲	۱۰۰/۰۰	۱۵۷۴۷	۱۰۰/۰۰	۱۴۶۱۵	۱۰۰/۰۰
شاغل	۱۲۵۴۸	۴۱/۳۳	۱۱۲۹۳	۷۱/۷۲	۱۲۵۵	۸/۵۹
بیکار / جویای کار /	۵۷۸	۱/۹۰	۳۷۳	۲/۳۷	۲۰۵	۱/۴۰
محصل	۴۷۳۵	۱۵/۶۰	۳۲۲۲	۲۰/۴۶	۱۵۱۳	۱۰/۳۵
خانه دار	۱۰۸۲۰	۳۵/۶۴	۱۰۳	۰/۶۵	۱۰۷۱۷	۷۳/۳۳
دارای درآمد بدون کار	۳۳۲	۱/۰۹	۱۶۹	۱/۰۷	۱۶۳	۱/۱۲
سایر	۱۱۷۸	۳/۸۸	۵۳۳	۳/۳۸	۶۴۵	۴/۴۱
اظهار نشده	۱۷۱	۰/۵۶	۵۴	۰/۳۴	۱۱۷	۰/۸۰



جدول ۷- جمعیت ۱۰ ساله بیشتر نقاط روستایی شهرستان برنج بخش در وضع فعالیت، بطنیکت جنس (دنباله)

زن		مرد		مرد و زن		وضع فعالیت
درصد	تعداد	درصد	تعداد	درصد	تعداد	
۱۰۰/۰۰	۱۸۱۱۰	۱۰۰/۰۰	۱۹۱۸۳	۱۰۰/۰۰	۳۷۲۹۳	بخش امکو
۹/۷۱	۱۷۵۸	۶۹/۸۱	۱۳۳۹۲	۴۰/۶۲	۱۵۱۵۰	شاغل
۰/۵۷	۱۰۴	۲/۵۸	۴۹۵	۱/۶۱	۵۹۹	بیکار / جویای کار /
۱۱/۸۲	۲۱۴۰	۲۰/۴۱	۳۹۱۵	۱۶/۲۴	۶۰۵۵	محصل
۷۰/۸۳	۱۲۸۲۸	۰/۸۵	۱۶۴	۳۴/۸۴	۱۲۹۹۲	خانه دار
۰/۵۲	۹۵	۰/۸۸	۱۶۹	۰/۷۱	۲۶۴	دارای در آمد بدون کار
۵/۹۴	۱۰۷۶	۵/۱۸	۹۹۴	۵/۵۵	۲۰۷۰	سایر
۰/۶۰	۱۰۹	۰/۲۸	۵۴	۰/۴۴	۱۶۳	اظهار نشده
۱۰۰/۰۰	۳۶۱۲۰	۱۰۰/۰۰	۳۷۵۲۰	۱۰۰/۰۰	۷۳۶۵۰	بخش بیستان آباد
۷/۱۸	۲۵۹۴	۶۵/۳۳	۲۴۵۱۱	۳۶/۸۰	۲۷۱۰۵	شاغل
۰/۴۸	۱۷۳	۴/۵۵	۱۷۰۶	۲/۵۵	۱۸۷۹	بیکار / جویای کار /
۷/۸۱	۲۸۲۰	۲۰/۳۲	۷۶۲۳	۱۴/۱۸	۱۰۴۴۳	محصل
۷۴/۹۲	۲۷۰۶۸	۱/۳۱	۴۹۱	۳۷/۴۲	۲۷۵۵۹	خانه دار
۰/۶۳	۲۲۷	۰/۹۶	۳۵۹	۰/۸۰	۵۸۶	دارای در آمد بدون کار
۸/۰۴	۲۹۰۴	۷/۰۸	۲۶۵۵	۷/۵۵	۵۵۵۹	سایر
۰/۹۵	۳۴۴	۰/۴۷	۱۷۵	۰/۷۰	۵۱۹	اظهار نشده
۱۰۰/۰۰	۳۰۹۲۰	۱۰۰/۰۰	۳۱۱۴۲	۱۰۰/۰۰	۶۲۰۶۲	بخش شبستر
۲/۵۶	۷۹۳	۶۷/۳۲	۲۰۹۶۴	۳۵/۰۶	۲۱۷۵۷	شاغل
۰/۳۱	۹۶	۴/۱۴	۱۲۹۰	۲/۲۳	۱۳۸۶	بیکار / جویای کار /
۱۴/۱۰	۴۳۶۰	۲۱/۲۷	۶۶۲۳	۱۷/۷۰	۱۰۹۸۲	محصل
۷۷/۳۱	۲۲۹۰۳	۱/۲۹	۴۰۲	۳۹/۱۶	۲۴۲۰۵	خانه دار
۰/۶۷	۲۰۸	۱/۲۲	۳۷۹	۰/۹۵	۵۸۷	دارای در آمد بدون کار
۴/۳۹	۱۳۵۶	۴/۴۵	۱۳۸۶	۴/۴۲	۲۷۴۲	سایر
۰/۶۶	۲۰۴	۰/۳۲	۹۹	۰/۴۹	۳۰۳	اظهار نشده

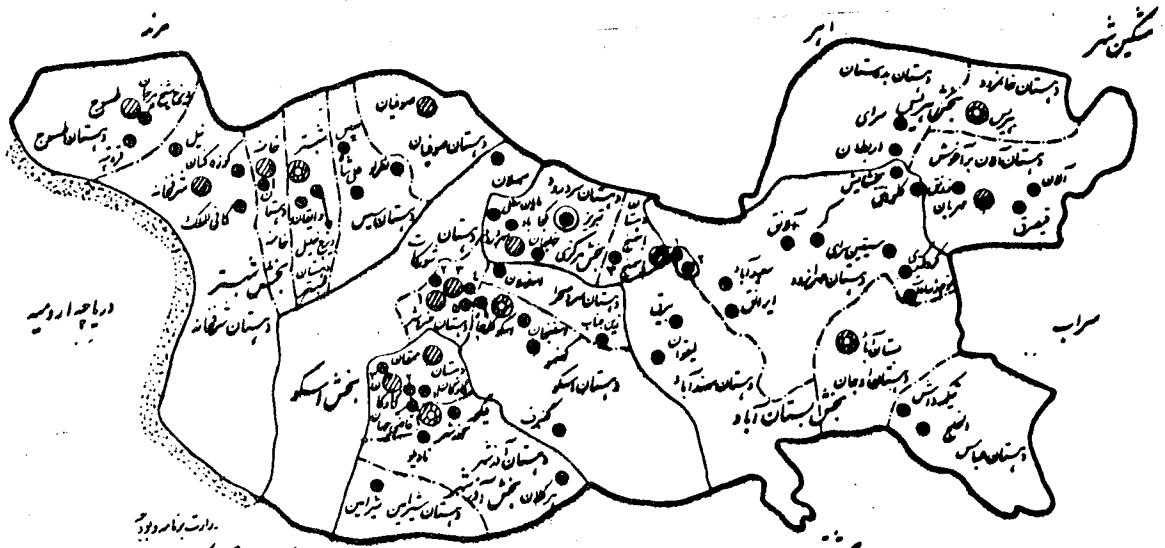
جدول ۷- جمعیت ۱۰ ساله و بیشتر نقاط روستایی شهرستان بر حسب بخش و وضع فعالیت، بنگلیت جنس (ذنباله)

زن		مرد		مرد و زن		وضع فعالیت
درصد	تعداد	درصد	تعداد	درصد	تعداد	
۱۰۰/۰۰	۱۲۲۹۳	۱۰۰/۰۰	۱۲۸۵۸	۱۰۰/۰۰	۲۵۱۵۱	بخش مرکزی
۴/۲۸	۵۲۶	۶۴/۹۰	۸۳۴۵	۳۵/۲۷	۸۸۷۱	شاغل
۰/۳۱	۳۸	۵/۹۱	۷۶۰	۲/۱۷	۷۹۸	بیکار / جویای کار /
۱۲/۶۳	۱۵۵۲	۲۱/۱۰	۲۷۱۳	۱۶/۹۶	۴۲۶۵	محصل
۷۵/۶۹	۹۳۰۵	۰/۶۱	۷۹	۳۷/۳۱	۹۳۸۴	خانه دار
۰/۲۹	۳۶	۰/۶۶	۸۵	۰/۴۸	۱۲۱	دارای درآمد بدون کار
۶/۲۶	۷۶۹	۶/۶۱	۸۵۰	۶/۴۴	۱۶۱۹	سایر
۰/۵۵	۶۷	۰/۲۰	۲۶	۰/۳۷	۹۳	اظهار نشده
۱۰۰/۰۰	۱۹۰۵۶	۱۰۰/۰۰	۱۹۵۰۸	۱۰۰/۰۰	۳۸۵۶۴	بخش هریس
۱۱/۳۶	۲۱۶۴	۵۹/۸۹	۱۱۶۸۴	۳۵/۹۱	۱۳۸۴۸	شاغل
۱/۳۰	۲۴۷	۸/۷۹	۱۷۱۵	۵/۰۹	۱۹۶۲	بیکار / جویای کار /
۵/۶۹	۱۰۸۵	۲۰/۹۷	۴۰۹۰	۱۳/۴۲	۵۱۷۵	محصل
۶۸/۱۸	۱۲۹۹۲	۰/۸۹	۱۷۴	۳۴/۱۴	۱۳۱۶۶	خانه دار
۱/۲۳	۲۵۴	۱/۱۹	۲۳۲	۱/۲۶	۴۸۶	دارای درآمد بدون کار
۱۱/۵۹	۲۲۰۸	۷/۹۸	۱۵۵۶	۹/۷۶	۳۷۶۴	سایر
۰/۵۶	۱۰۶	۰/۲۹	۵۷	۰/۴۲	۱۶۳	اظهار نشده



# نقشه شهرستان تبریز به تفکیک بخش و دهستان

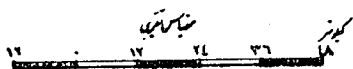
برشای عمومی سرراه سال ۱۳۶۵



مرکز آمار ایران  
علامت

- مرکز شهر
- مرکز بخش (تفاهیری)
- مرکز بخش (نقطه دولتی با حقیقت)
- مرکز بخش (نقطه دولتی با حقیقت کمرز)
- آبادی دارای...

- |                |              |                |
|----------------|--------------|----------------|
| بخش تبریز      | بخش مرکزی    | بخش مشیرشهر    |
| ۱- کهدو        | ۱- کهدو      | ۱- شندآباد     |
| ۲- کرد         | ۲- ریحیل علی | ۲- بخش ادم شهر |
| ۳- سکو         | ۳- شادادشایع | ۳- آبی جان     |
| ۴- ایرام       |              | ۴- شادادشایع   |
| ۵- ریحیل ایراد |              | ۵- تهر         |

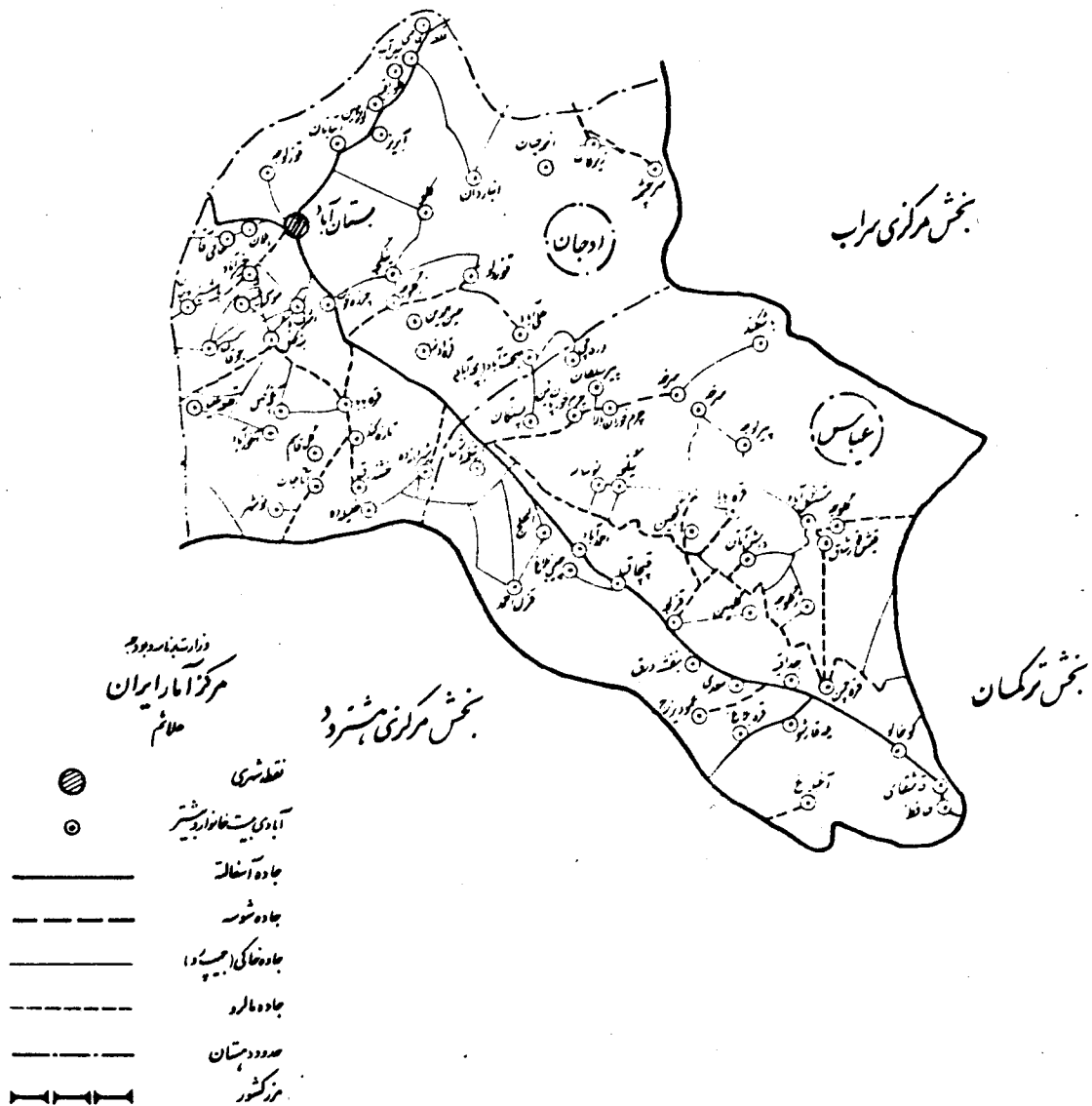






# نقشه روستایی بخش بستان آذربایجان شرقی (دبستانهای اوچان عباس)

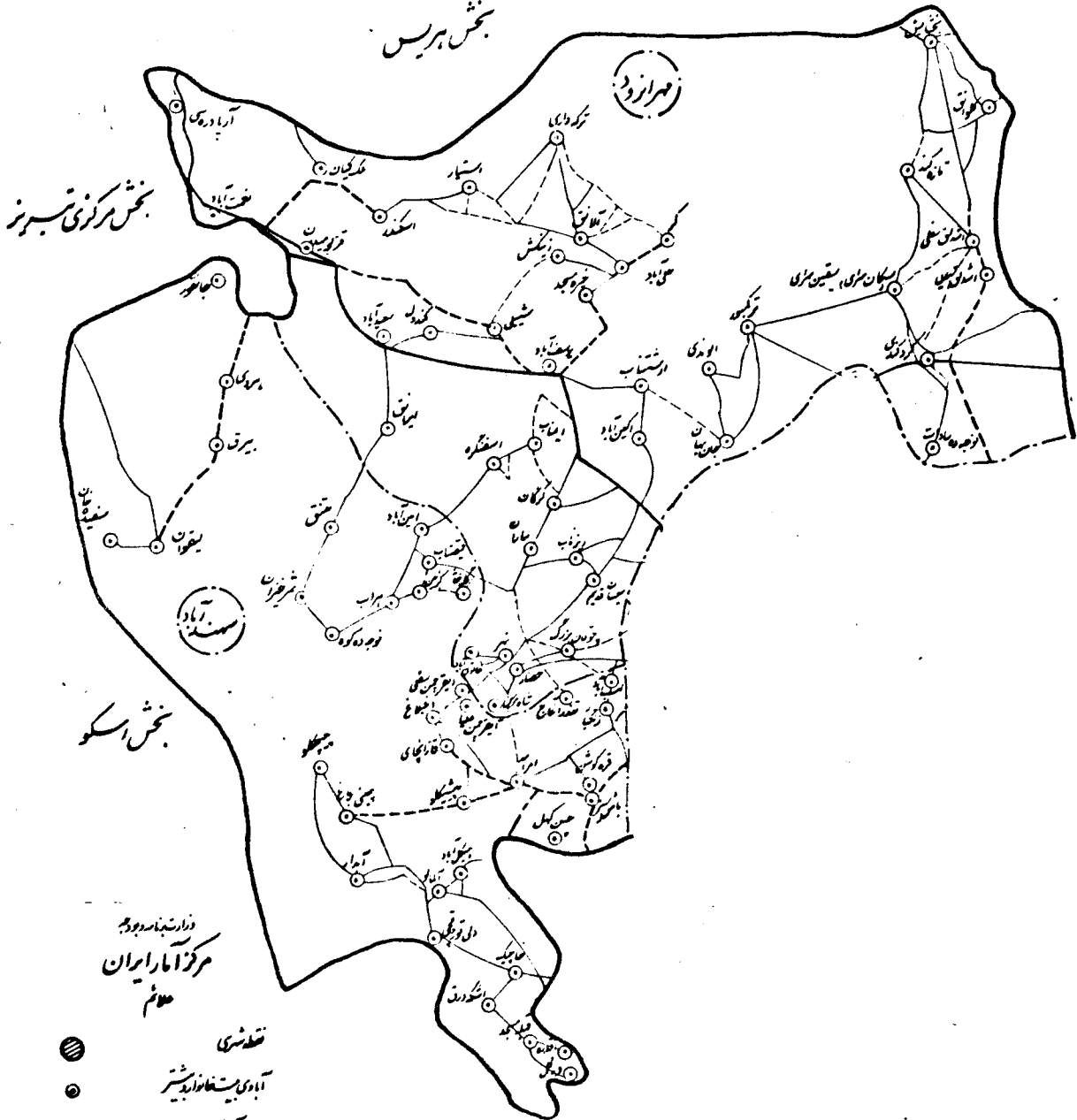
سرشماری عمومی همراه سال ۱۳۶۵




# نقشه روستایی بخش آبد از شهرستان تبریز استان آذربایجان شرقی (دستانهای مهرزود و دهنبدآباد)

شماره عمومی همراه سال ۱۳۶۵

بخش هریس



- قطعی
- آبادی مستغانواری بیشتر
- جاده آسفالت
- - - جاده شوسه
- جاده خاکی (جیب و د)
- - - جاده ناله
- حدود شهرستان
- مرکز کشور



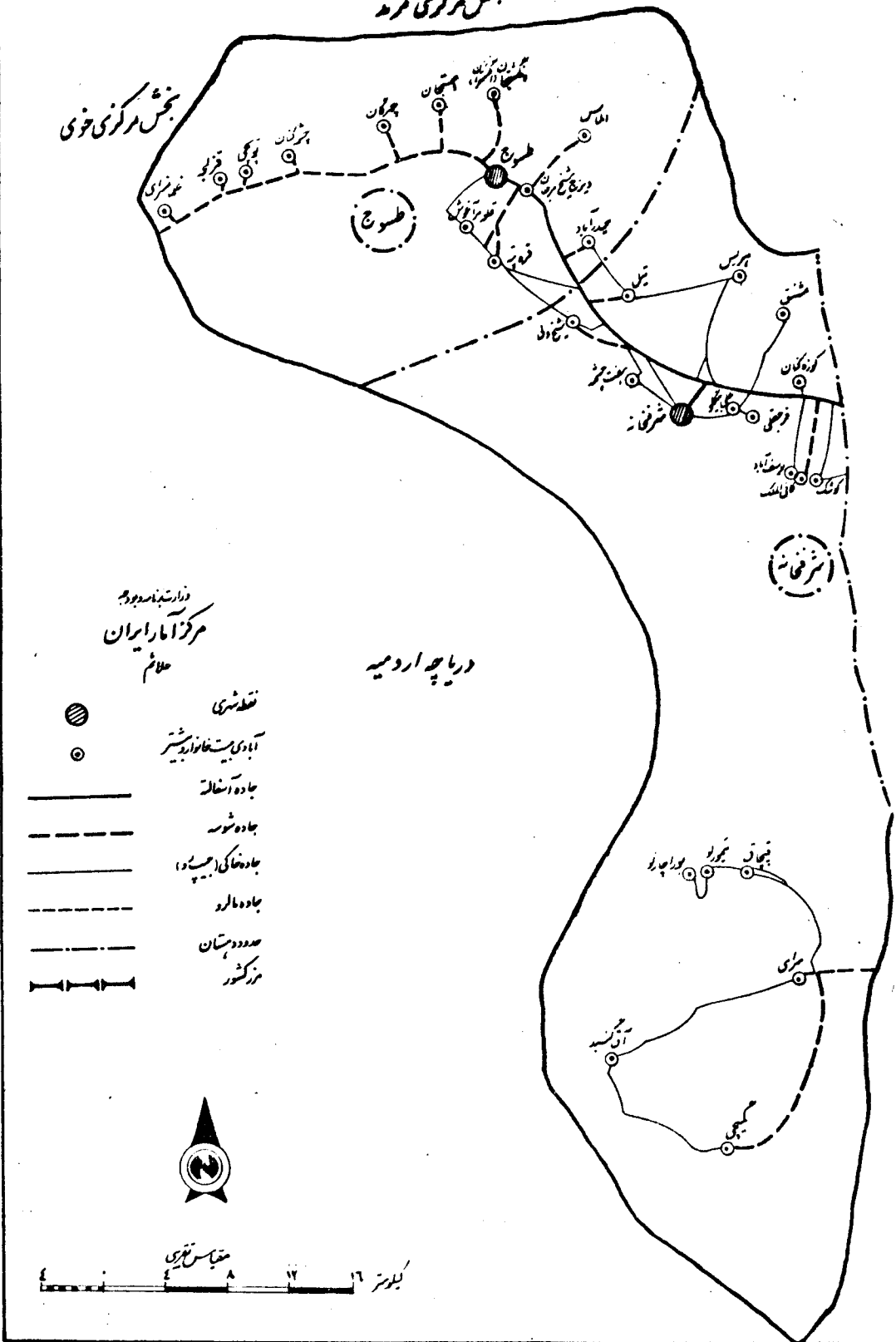




نقشه روستایی بخش تبر از شهرستان تبریز از استان آذربایجان شرقی (دستانهای طسوج و سرخان) ششای مری مراد سال ۱۳۶۵

بخش مرکزی مرند

بخش مرکزی خوی



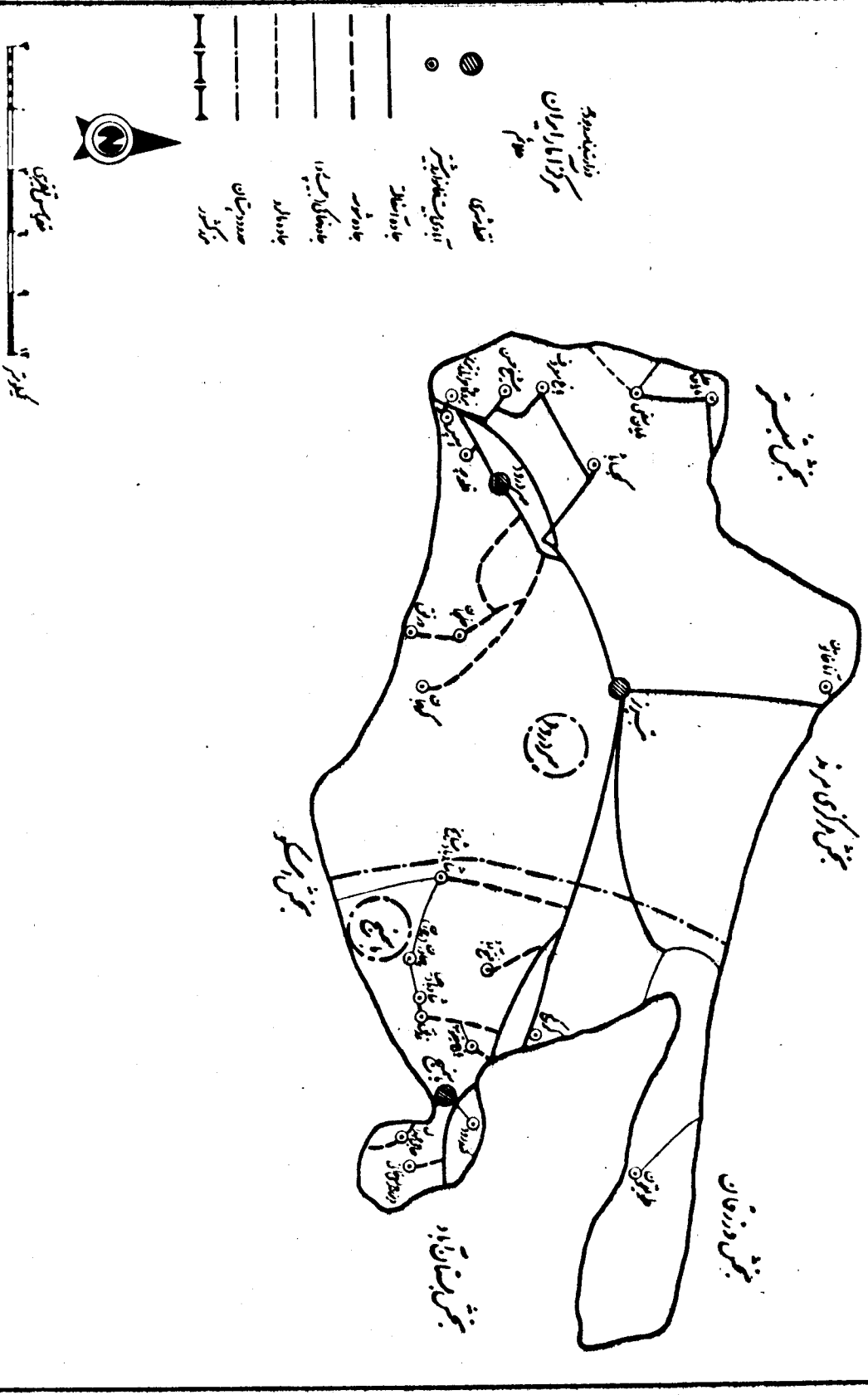
- دارتینه نام دارد  
مرکز آمار ایران  
حکومت
- قطبشری
  - آبادی بیست خانوادگی بیشتر
  - جاده آسفالت
  - جاده شوسه
  - جاده خاکی (مپه)
  - جاده نارود
  - حدود دهستان
  - مرکز کشور

دریاچه اردوباد



مقیاس تقریبی  
کیلومتر ۰ ۴ ۸ ۱۲ ۱۶

نقشه درستیای بخش مرکزی شهرستان تبریز از استان آذربایجان شرقی  
 ششای هجری ۱۳۱۵ سال





شماره ردیف آبادی	آبادی	کد آبادی	نوع راه آبادی (کد)	تعداد خانوار	کل جمعیت	جمعیت عمال بیشتر	جمعیت باسواد	جمعیت شامل	فعالیت کشاورزی						
									زراعت	باغداری	دامداری دامپروری	پرورش طیور	پرورش گاو ابریشم	پرورش زنبورسل	پرورش ماهی
۱	۲	۳	۴	۵	۶	۷	۸	۹	۱۰	۱۱	۱۲	۱۳	۱۴	۱۵	۱۶
	بخش ادر شهر			۷۷۷۴	۴۵۰۷۸	۲۶۱۵۳	۶۲۵۹۹	۱۲۸۲۱	۴۰	۲۷	۴۰	۱۶	۰	۱۲	۰
	دهستان ادر شهر			۲۵۲۸	۱۵۷۳۲	۱۲۰۴۰	۲۸۴۲	۴۲۰۹	۱۸	۷	۱۸	۱	۰	۹	۰
۱	امیردیزج	۰۲۹۱۴۱	۲	۱۶۱	۳۰۴	۷۷۴	۸۰	۳۳۶	*	*	*	*	*	*	*
۲	بهاد امیار	۰۲۹۱۴۲	۲	۹۵	۱۰۷	۵۱۰	۸۷	۱۸۱	*	*	*	*	*	*	*
۳	ترش کوه	۰۲۹۱۴۵	۴	۵	۲۲	۲۷	۲	۱۱	*	*	*	*	*	*	*
۴	چهاربرود	۰۲۹۱۴۶	۲	۹۸	۲۶۲	۴۶۸	۵۰	۱۷۸	*	*	*	*	*	*	*
۵	خانمیر	۰۲۹۱۴۷	۲	۲۶۱	۷۳۲	۱۰۱۵	۴۵۷	۲۰۱	*	*	*	*	*	*	*
۶	خر اچو	۰۲۹۱۴۸	۱	۷۲	۴۰۳	۲۹۵	۱۰۶	۹۸	*	*	*	*	*	*	*
۷	دادغی المالو	۰۲۹۱۴۹	۲	۹۶	۵۵۰	۲۳۲	۶۸	۱۸۲	*	*	*	*	*	*	*
۸	دین آباد	۰۲۹۱۵۰	۲	۱۵۱	۹۱۰	۷۰۷	۲۲۷	۲۲۲	*	*	*	*	*	*	*
۹	منایف	۰۲۹۱۵۱	۲	۱۰۰	۶۱۰	۴۶۱	۱۴۹	۱۳۲	*	*	*	*	*	*	*
۱۰	قاضي كنده	۰۲۹۱۵۲	۲	۱۱	۷۲	۵۵	۲۲	۱۶	*	*	*	*	*	*	*
۱۱	قرمزگل	۰۲۹۱۵۳	۲	۵۱	۲۷۷	۲۱۷	۱۰۰	۷۹	*	*	*	*	*	*	*
۱۲	قوشقرا	۰۲۹۱۵۴	۱	۴۴	۲۲۹	۱۸۴	۹۷	۷۹	*	*	*	*	*	*	*
۱۳	كلواتق	۰۲۹۱۵۵	۱	۷۱	۲۷۵	۲۹۱	۱۲۲	۱۲۷	*	*	*	*	*	*	*
۱۴	قوهر	۰۲۹۱۵۷	۴	۲۲	۱۲۷	۹۲	۱	۴۴	*	*	*	*	*	*	*
۱۵	شادیلو	۰۲۹۱۵۸	۱	۴۲۴	۲۵۴۳	۱۹۷۱	۷۷۵	۶۸۵	*	*	*	*	*	*	*
۱۶	هرگلان	۰۲۹۱۵۹	۲	۲۲۹	۲۸۶۳	۲۱۱۴	۴۱۹	۳۲۸	*	*	*	*	*	*	*
۱۷	بیایچی	۰۲۹۱۶۰	۲	۹۷	۷۵۱	۵۵۱	۷۹	۲۰۴	*	*	*	*	*	*	*
۱۸	بینچه	۰۲۹۱۶۱	۲	۴۱۱	۵۲۲۵	۱۸۷۴	۹۶۰	۵۸۹	*	*	*	*	*	*	*
	دهستان شیرامین			۱۹۸۹	۱۱۲۶۸	۹۱۱۷	۲۹۱۸	۲۱۷۲	۹	۸	۸	۶	۰	۲	۰
۱	الواتق	۰۲۹۱۸۲	۲	۱۷۲	۸۷۷	۶۹۴	۲۲۷	۲۷۰	*	*	*	*	*	*	*
۲	ایستگاه شیر امین	۰۲۹۱۸۳	۲	۳	۱۵	۹	۵	۲	*	*	*	*	*	*	*
۳	بیر چوپان	۰۲۹۱۸۵	۳	۷۱	۲۷۲	۲۹۲	۱۱۹	۸۲	*	*	*	*	*	*	*
۴	چنار	۰۲۹۱۸۶	۲	۲۰۲	۱۰۱۵	۲۶۲	۱۱	۲۷۹	*	*	*	*	*	*	*
۵	خانقاه	۰۲۹۱۸۷	۲	۲۴۶	۱۹۹۲	۱۶۲۱	۸۵۸	۴۵۴	*	*	*	*	*	*	*
۶	داشکمن	۰۲۹۱۸۸	۲	۸۲	۵۰۹	۴۲۰	۲۲۶	۱۲۱	*	*	*	*	*	*	*
۷	سیلاب	۰۲۹۱۸۹	۳	۲۵۹	۱۵۰۳	۱۱۹۱	۲۲۲	۳۶۵	*	*	*	*	*	*	*
۸	شیر امین	۰۲۹۱۹۰	۱	۶۱۱	۲۴۶۸	۲۸۹۷	۱۲۹۱	۱۰۷۹	*	*	*	*	*	*	*
۹	هفت چشمه	۰۲۹۱۹۱	۲	۲۴۲	۱۶۱۲	۱۲۱۱	۲۶۹	۴۰۹	*	*	*	*	*	*	*
	دهستان گاوگان			۲۲۵۷	۱۷۹۷۸	۱۴۹۹۶	۶۱۶۹	۵۲۴۰	۱۲	۱۲	۱۴	۹	۰	۲	۰
۱	اخ جهان	۰۲۹۲۱۲	۱	۲۸۲	۲۰۷۵	۱۶۶۲	۱۰۰۶	۵۴۸	*	*	*	*	*	*	*
۲	اکبر آباد	۰۲۹۲۱۳	۱	۱	۱	۱	۱	۱	*	*	*	*	*	*	*
۳	ایستگاه ادر شهر	۰۲۹۲۱۴	۲	۷	۳۵	۲۵	۱۹	۷	*	*	*	*	*	*	*
۴	باغ دکترا انفور	۰۲۹۲۱۷	۱	۱	۴	۴	۱	۱	*	*	*	*	*	*	*
۵	باغ سرهنگ	۰۲۹۲۱۸	۱	۱	۱	۱	۱	۱	*	*	*	*	*	*	*
۶	تیمورلو	۰۲۹۲۲۲	۲	۹۷۴	۵۲۶۱	۴۶۰۷	۲۵۲۳	۱۸۷۲	*	*	*	*	*	*	*
۷	خاسلو	۰۲۹۲۲۶	۲	۱۶۱	۹۰۹	۷۵۷	۲۹۰	۲۲۹	*	*	*	*	*	*	*
۸	دمتورد	۰۲۹۲۲۷	۲	۲۲۶	۱۷۷۶	۱۴۲۶	۷۰۱	۴۸۸	*	*	*	*	*	*	*
۹	دیزج اقا حسن	۰۲۹۲۲۸	۱	۲۶	۱۳۲	۱۲۱	۷۹	۶۲	*	*	*	*	*	*	*
۱۰	غله زار	۰۲۹۲۲۵	۳	۱۹	۹۷	۴۴	۴۳	۳۳	*	*	*	*	*	*	*
۱۱	فیروز سالار	۰۲۹۲۲۳	۱	۴۱۵	۲۲۲۲	۱۸۲۱	۹۳۰	۴۸۲	*	*	*	*	*	*	*
۱۲	قاضي جهان	۰۲۹۲۲۴	۱	۵۹	۲۰۲۲	۲۷۴۲	۱۷۲۱	۶۱۹	*	*	*	*	*	*	*
۱۳	قر اغیل	۰۲۹۲۳۴	۲	۱۷۱	۳۴۱۱	۲۸۷	۱۴۸	۵۵۲	*	*	*	*	*	*	*
۱۴	قشلاق بیازی	۰۲۹۲۳۵	۲	۱۴۱	۷۸۷	۲۸۱	۲۷۹	۲۱۱	*	*	*	*	*	*	*
۱۵	قلعه شیخ	۰۲۹۲۳۶	۲	۲۶	۲۱۵	۱۸۱	۱۰۰	۶۰	*	*	*	*	*	*	*

کد نوع راه آبادی: ۱ جاده اسفالت، ۲ جاده شوسه، ۳ جاده خاکی، ۴ مارو، ۵ سایر (اینگاه راه آهن، باره آبی، ۵) نامشخص

تعداد گاو و گوساله	تعداد گوسفند و بز	تعمیرگاه ماشین آلات کشاورزی	فروشگاه تعاونی	دسترسی به سیمان و عریضه آریایی	تلفن	دسترسی به روزنامه و مجله و آریایی	صندوق پست	بیمار و دامی روستایی	دانشگاه کشاورزی و دامپزشکی	پزشک	خانه بهداشت	مرکز بهداشتی درمانی	حمام	آبگرمایش و آبگرمایی	مدرسه راهنمایی	دبستان	برق	آب لوله کشی	پایگاه خدمات بیج	مرکز خدمات روستایی	دفتر جهاد سازندگی	شورای اسلامی روستایی	انگن بنی سلسلانیان	بنی بنی سلسلانیان	شماره وریف آریایی
۴۲	۴۱	۴۰	۳۹	۳۸	۳۷	۳۶	۳۵	۳۴	۳۳	۳۲	۳۱	۳۰	۲۹	۲۸	۲۷	۲۶	۲۵	۲۴	۲۳	۲۲	۲۱	۲۰	۱۹	۱۸	۱۷
۱۰۲۳۱	۸۰۸۴۵	۱	۱۴	۲۴	۶	۲	۴	۹	۰	۵	۸	۴	۳۰	۱۹	۱۰	۲۴	۲۴	۱۲	۱	۱	۲۲	۴۷	۱۱		
۲۷۰۰	۵۴۹۶۰	۰	۴	۱۲	۱	۰	۰	۵	۰	۱	۱	۲	۱۱	۱۱	۱	۱۶	۲	۲	۰	۱	۱۸	۲۰	۴	۱	
۴۰۰	۲۳۰۰			*				*				*	*	*	*	*	*	*	*	*	*	*	*	*	۲
۵۰	۵۵۰			*				*				*	*	*	*	*	*	*	*	*	*	*	*	*	۲
۰	۲۶۰			*				*				*	*	*	*	*	*	*	*	*	*	*	*	*	۳
۵۰	۷۰۰۰			*				*				*	*	*	*	*	*	*	*	*	*	*	*	*	۴
۱۰۰	۲۰۰۰		*	*				*				*	*	*	*	*	*	*	*	*	*	*	*	*	۵
۱۰	۳۰۰		*	*				*				*	*	*	*	*	*	*	*	*	*	*	*	*	۶
۲۰۰	۴۰۰۰		*	*				*				*	*	*	*	*	*	*	*	*	*	*	*	*	۷
۲۰۰	۸۰۰		*	*				*				*	*	*	*	*	*	*	*	*	*	*	*	*	۸
۱۰۰	۶۰۰		*	*				*				*	*	*	*	*	*	*	*	*	*	*	*	*	۹
۷۰	۱۰۰		*	*				*				*	*	*	*	*	*	*	*	*	*	*	*	*	۱۰
۱۰۰	۴۰۰		*	*				*				*	*	*	*	*	*	*	*	*	*	*	*	*	۱۱
۱۰	۱۵۰۰		*	*				*				*	*	*	*	*	*	*	*	*	*	*	*	*	۱۲
۶۰	۱۵۰۰		*	*				*				*	*	*	*	*	*	*	*	*	*	*	*	*	۱۳
۳۰	۳۵۰		*	*				*				*	*	*	*	*	*	*	*	*	*	*	*	*	۱۴
۵۰	۲۱۰۰		*	*				*		*		*	*	*	*	*	*	*	*	*	*	*	*	*	۱۵
۲۰۰۰	۲۶۰۰۰		*	*				*		*		*	*	*	*	*	*	*	*	*	*	*	*	*	۱۶
۱۲۰	۴۵۰۰		*	*				*		*		*	*	*	*	*	*	*	*	*	*	*	*	*	۱۷
۱۵۰	۷۰۰		*	*	*			*		*		*	*	*	*	*	*	*	*	*	*	*	*	*	۱۸
۳۶۵۰	۱۴۴۰۰	۱	۲	۵	۱	۰	۱	۲	۰	۱	۲	۱	۹	۲	۲	۸	۶	۴	۰	۰	۸	۱۲	۴	۱	
۳۰۰	۱۹۰۰		*	*				*		*		*	*	*	*	*	*	*	*	*	*	*	*	*	۲
۰	۰			*				*		*		*	*	*	*	*	*	*	*	*	*	*	*	*	۲
۱۵۰	۶۰۰		*	*				*		*		*	*	*	*	*	*	*	*	*	*	*	*	*	۲
۳۰۰	۴۰۰۰		*	*				*		*		*	*	*	*	*	*	*	*	*	*	*	*	*	۴
۲۵۰	۱۶۰۰	*	*	*				*		*		*	*	*	*	*	*	*	*	*	*	*	*	*	۵
۵۰	۱۲۰۰		*	*				*		*		*	*	*	*	*	*	*	*	*	*	*	*	*	۶
۳۰۰	۱۵۰۰		*	*				*		*		*	*	*	*	*	*	*	*	*	*	*	*	*	۷
۹۰۰	۱۷۰۰		*	*	*			*		*		*	*	*	*	*	*	*	*	*	*	*	*	*	۸
۱۴۰۰	۱۸۰۰		*	*				*		*		*	*	*	*	*	*	*	*	*	*	*	*	*	۹
۲۸۸۱	۱۱۴۸۵	۰	۷	۷	۴	۲	۲	۲	۰	۲	۵	۱	۱۰	۴	۶	۱۰	۱۱	۵	۱	۰	۱۱	۱۵	۲	۱	
۲۰۰	۶۰۰		*	*	*			*		*		*	*	*	*	*	*	*	*	*	*	*	*	*	۲
۵۰	۱۱۰		*	*	*			*		*		*	*	*	*	*	*	*	*	*	*	*	*	*	۲
۰	۰		*	*	*			*		*		*	*	*	*	*	*	*	*	*	*	*	*	*	۲
۰	۱۲		*	*	*			*		*		*	*	*	*	*	*	*	*	*	*	*	*	*	۴
۱	۸		*	*	*			*		*		*	*	*	*	*	*	*	*	*	*	*	*	*	۵
۱۵۰۰	۴۱۵۰		*	*	*			*		*		*	*	*	*	*	*	*	*	*	*	*	*	*	۶
۲۰۰	۲۰۰۰		*	*	*			*		*		*	*	*	*	*	*	*	*	*	*	*	*	*	۷
۴۰	۷۰۰		*	*	*			*		*		*	*	*	*	*	*	*	*	*	*	*	*	*	۸
۶	۵		*	*	*			*		*		*	*	*	*	*	*	*	*	*	*	*	*	*	۹
۴	۹۰		*	*	*			*		*		*	*	*	*	*	*	*	*	*	*	*	*	*	۱۰
۱۰۰	۷۵۰		*	*	*			*		*		*	*	*	*	*	*	*	*	*	*	*	*	*	۱۱
۴۰۰	۳۰۰		*	*	*			*		*		*	*	*	*	*	*	*	*	*	*	*	*	*	۱۲
۵۰	۶۵۰		*	*	*			*		*		*	*	*	*	*	*	*	*	*	*	*	*	*	۱۳
۳۰۰	۲۰۰۰		*	*	*			*		*		*	*	*	*	*	*	*	*	*	*	*	*	*	۱۴
۳۰	۱۱۰		*	*	*			*		*		*	*	*	*	*	*	*	*	*	*	*	*	*	۱۵

شماره ردیف آبادی	آبادی	کد آبادی	نوع راه آبادی (کیلومتر)	تعداد خانوار	کل جمعیت	جمعیت عساکر بیشتر	جمعیت باسواد	جمعیت شامل	فعالیت کشاورزی						
									زراعت	باغداری	دامداری دامپروری	پرورش طیور	پرورش گاو ابریشم	پرورش بز و گوسفند	پرورش ماهی
۱	۲	۳	۴	۵	۶	۷	۸	۹	۱۰	۱۱	۱۲	۱۳	۱۴	۱۵	۱۶
	بخش اسکو			۱۰۰۶۴	۵۶۳۱۰	۴۴۳۹۳	۲۰۰۶۸	۱۵۲۲۱	۵۵	۲۱	۵۳	۱۶	۰	۱۰	۰
	دهستان اسکو			۲۸۶۱	۲۰۵۱۰	۱۶۳۸۸	۷۵۷۸	۵۵۴۰	۲۰	۱۲	۰	۰	۰	۰	۰
۱	اربط	۰۲۹۳۰۰	۲	۸۱	۵۰۲	۲۸۸	۱۷۹	۱۴۶	*	*	*	*	*	*	*
۲	اسکنجان	۰۲۹۳۰۱	۲	۶۹۲	۳۶۵۲	۲۹۲۵	۱۳۹۶	۱۰۷۱	*	*	*	*	*	*	*
۳	اسکندان	۰۲۹۳۰۲	۲	۱۴۵	۸۸۰	۷۱۷	۳۱۶	۲۲۶	*	*	*	*	*	*	*
۴	اسفندان	۰۲۹۳۰۳	۲	۲۵	۳۱۴	۱۷۰	۸۴	۶۵	*	*	*	*	*	*	*
۵	انچه کهل	۰۲۹۳۰۴	۲	۵۱	۲۸۷	۲۲۲	۹۵	۸۰	*	*	*	*	*	*	*
۶	امقان	۰۲۹۳۰۵	۲	۱۴۹	۶۹۵	۵۲۱	۱۵۹	۱۶۴	*	*	*	*	*	*	*
۷	اوج تپه	۰۲۹۳۰۶	۴	۱۶	۷۵	۵۶	۲۳	۱۶	*	*	*	*	*	*	*
۸	بیاویل سفلی	۰۲۹۳۰۷	۲	۳۴۲	۱۵۰۵	۱۳۰۲	۸۶۶	۴۶۱	*	*	*	*	*	*	*
۹	بیاویل علیا	۰۲۹۳۰۸	۱	۲۰۴	۸۵۵	۷۶۶	۴۹۶	۲۷۹	*	*	*	*	*	*	*
۱۰	چراغیل	۰۲۹۳۰۹	۲	۶۷	۳۷۴	۲۹۴	۸۵	۱۰۳	*	*	*	*	*	*	*
۱۱	منس رود	۰۲۹۳۱۰	۲	۲۷۸	۱۳۶۶	۱۰۷۷	۲۷۷	۲۱۳	*	*	*	*	*	*	*
۱۲	قندیلو	۰۲۹۳۱۱	۲	۶۳	۳۴۷	۲۴۷	۱۱۶	۵۷	*	*	*	*	*	*	*
۱۳	کرد آباد	۰۲۹۳۱۲	۲	۱۸۵	۱۳۴۷	۱۰۳۹	۳۴۲	۴۰	*	*	*	*	*	*	*
۱۴	کشفن میرزا رحیم	۰۲۹۳۱۳	۱	۳۴	۲۸	۲۸	۱۷	۴	*	*	*	*	*	*	*
۱۵	کله چاه	۰۲۹۳۱۴	۱	۴۸۸	۳۰۴	۱۹۵۵	۱۳۳۱	۵۳۸	*	*	*	*	*	*	*
۱۶	کندهجان	۰۲۹۳۱۵	۲	۱۵۲	۷۶۵	۵۹۲	۲۶۷	۱۹۷	*	*	*	*	*	*	*
۱۷	کوه دل	۰۲۹۳۱۶	۳	۲۱	۹۵	۴۸	۲۶	۱۹	*	*	*	*	*	*	*
۱۸	کهنمو	۰۲۹۳۱۷	۲	۳۶۴	۲۰۳۰	۱۵۹۲	۸۸۷	۶۱۶	*	*	*	*	*	*	*
۱۹	کشورک	۰۲۹۳۱۸	۲	۳۶۹	۲۲۲۰	۱۷۳۵	۳۷۹	۵۸۳	*	*	*	*	*	*	*
۲۰	مجار شیرین	۰۲۹۳۱۹	۲	۱۴۷	۸۶۳	۶۶۶	۳۴۴	۲۸۲	*	*	*	*	*	*	*
	دهستان خسر و شهر			۲۲۶۹	۱۳۴۸۳	۱۰۸۵۴	۵۶۸۱	۴۰۹۲	۱۵	۱۲	۱۳	۰	۲	۰	۰
۱	ایستگاه راه آهن زرعی	۰۲۹۳۲۱	۲	۸	۴۳	۳۳	۲۵	۸	*	*	*	*	*	*	*
۲	ایستگاه عباسی	۰۲۹۳۲۲	۳	۱	۱	۱	۱	۱	*	*	*	*	*	*	*
۳	ایستگاه کشاورزی	۰۲۹۳۲۳	۱	۱	۷	۴	۴	۱	*	*	*	*	*	*	*
۴	بیار ایلو	۰۲۹۳۲۴	۲	۱۳۰	۸۲۶	۶۴۸	۲۵۳	۲۱۳	*	*	*	*	*	*	*
۵	بیاورام	۰۲۹۳۲۵	۱	۴۰۷	۲۱۲۵	۱۷۱۹	۱۱۷۲	۶۲۹	*	*	*	*	*	*	*
۶	بیهللو	۰۲۹۳۲۶	۲	۵۷	۳۱۵	۲۴۹	۱۲۲	۱۳۸	*	*	*	*	*	*	*
۷	تازه کند	۰۲۹۳۲۷	۲	۲۰۳	۱۴۴۴	۱۱۵۸	۵۵۷	۶۴۷	*	*	*	*	*	*	*
۸	خامسبان	۰۲۹۳۲۸	۲	۱۳۸	۷۹۷	۶۵۱	۳۶۶	۲۲۲	*	*	*	*	*	*	*
۹	خاصه لیر	۰۲۹۳۲۹	۲	۹۹	۷۲۶	۵۹۱	۳۴۷	۲۶۶	*	*	*	*	*	*	*
۱۰	دیزج امیر مدار	۰۲۹۳۳۰	۲	۴۸۲	۳۶۲۸	۲۲۲۲	۱۲۷۸	۶۸۱	*	*	*	*	*	*	*
۱۱	سریندیزج	۰۲۹۳۳۱	۲	۹۹	۶۸۳	۵۳۵	۲۲۲	۱۷۹	*	*	*	*	*	*	*
۱۲	قللو	۰۲۹۳۳۲	۲	۲۲	۱۳۷	۱۰۹	۵۸	۲۴	*	*	*	*	*	*	*
۱۳	علی آباد	۰۲۹۳۳۳	۲	۲۳	۱۴۱	۱۱۴	۵۶	۳۸	*	*	*	*	*	*	*
۱۴	قره تپه	۰۲۹۳۳۴	۲	۶۳	۲۴۴	۲۸۷	۱۲۹	۹۵	*	*	*	*	*	*	*
۱۵	کردلر	۰۲۹۳۳۵	۲	۳۶۴	۲۱۹۰	۱۷۲۰	۶۸۶	۵۸۶	*	*	*	*	*	*	*
۱۶	بینگی کننده	۰۲۹۳۳۶	۲	۱۷۲	۱۰۵۶	۸۱۶	۳۶۴	۲۳۲	*	*	*	*	*	*	*
	دهستان سردسحر			۱۹۱۲	۹۸۵۳	۷۷۸۷	۳۵۳۹	۲۶۲۳	۶	۶	۶	۰	۱	۰	۰
۱	اسفهان	۰۲۹۳۳۷	۱	۵۷۷	۳۰۷۹	۲۳۲۲	۱۴۰	۷۷۷	*	*	*	*	*	*	*
۲	اسفهان	۰۲۹۳۳۸	۲	۲۲۲	۱۲۵۸	۹۶۹	۲۵۷	۳۲۴	*	*	*	*	*	*	*

کد نوع راه آبادی: ۱ جاده اسفالت، ۲ جاده شوسه، ۳ جاده خاکی، ۴ مارو، ۵ سایر (از جمله راه آسین یا راه آبی)، ۵ نامشخص

تعداد و گاو کوسه ساله	تعداد کوسه سفید بزرگ	تعمیرگاه ماشین آلات کشاورزی	فروشگاه تعاونی	دستری برسد تعمیر عمومی رابری	تلفون	دستری بر روزنامه و مجله رابری	صندوق پست	بیمار و دامی رودسی	دانشگاه تکمیلین داپرنگی	پزشک	خانه بهداشت	مرکز بهداشتی درمانی	حمام	آموزش و تربیت مواد آموزشی	مدرسه راهنمایی	دبستان	برن	آب لوله کشی	پایگاه مقاومت بسیج	مرکز خدمات رودسی	دفتر جهاد سازندگی	شورای اسلامی رودسی	لایحه بندی کسب و کار	بنگ ندی کسب و کار	شماره ردیف آبادی
۴۲	۴۱	۴۰	۳۹	۳۸	۳۷	۳۶	۳۵	۳۴	۳۳	۳۲	۳۱	۳۰	۲۹	۲۸	۲۷	۲۶	۲۵	۲۴	۲۳	۲۲	۲۱	۲۰	۱۹	۱۸	۱۷
۱۳۹۰۵	۱۴۲۰۵۵	۲	۱۹	۳۰	۱۳	۴	۱۷	۱۱	۲	۴	۱۱	۱	۲۵	۲۵	۱۱	۵۲	۴۶	۳۰	۲۰	۱	۱	۴۷	۶۵	۲۲	
۱۸۱۸	۵۷۸۵۹	۰	۹	۱۲	۵	۲	۸	۶	۰	۱	۴	۰	۱۱	۱۰	۵	۱۹	۱۵	۹	۱۱	۰	۰	۱۷	۲۶	۶	۱
۴۰	۲۹۰۰		*	*	*	*	*	*	*	*	*	*	*	*	*	*	*	*	*	*	*	*	*	*	۲
۲۰	۱۳۵۶		*	*	*	*	*	*	*	*	*	*	*	*	*	*	*	*	*	*	*	*	*	*	۲
۰	۱۵۰۰		*	*	*	*	*	*	*	*	*	*	*	*	*	*	*	*	*	*	*	*	*	*	۳
۵۰	۶۰۰۰		*	*	*	*	*	*	*	*	*	*	*	*	*	*	*	*	*	*	*	*	*	*	۴
۵۰	۱۵۰۰		*	*	*	*	*	*	*	*	*	*	*	*	*	*	*	*	*	*	*	*	*	*	۵
۵۰	۵۰۰۰		*	*	*	*	*	*	*	*	*	*	*	*	*	*	*	*	*	*	*	*	*	*	۶
۵۰۰	۸۰۰		*	*	*	*	*	*	*	*	*	*	*	*	*	*	*	*	*	*	*	*	*	*	۷
۸	۳۰۰		*	*	*	*	*	*	*	*	*	*	*	*	*	*	*	*	*	*	*	*	*	*	۸
۲۰	۴۰۰		*	*	*	*	*	*	*	*	*	*	*	*	*	*	*	*	*	*	*	*	*	*	۹
۴۰	۲۰۰		*	*	*	*	*	*	*	*	*	*	*	*	*	*	*	*	*	*	*	*	*	*	۱۰
۱۵۰	۶۵۰۰		*	*	*	*	*	*	*	*	*	*	*	*	*	*	*	*	*	*	*	*	*	*	۱۱
۱۵	۱۰۰۰		*	*	*	*	*	*	*	*	*	*	*	*	*	*	*	*	*	*	*	*	*	*	۱۲
۵۰	۴۰۰۰		*	*	*	*	*	*	*	*	*	*	*	*	*	*	*	*	*	*	*	*	*	*	۱۳
۰	۲		*	*	*	*	*	*	*	*	*	*	*	*	*	*	*	*	*	*	*	*	*	*	۱۴
۵۰	۲۰۰		*	*	*	*	*	*	*	*	*	*	*	*	*	*	*	*	*	*	*	*	*	*	۱۵
۱۵	۶۵۰۰		*	*	*	*	*	*	*	*	*	*	*	*	*	*	*	*	*	*	*	*	*	*	۱۶
۱۰	۵۰۰		*	*	*	*	*	*	*	*	*	*	*	*	*	*	*	*	*	*	*	*	*	*	۱۷
۵۰	۱۱۰۰		*	*	*	*	*	*	*	*	*	*	*	*	*	*	*	*	*	*	*	*	*	*	۱۸
۶۰۰	۱۵۰۰۰		*	*	*	*	*	*	*	*	*	*	*	*	*	*	*	*	*	*	*	*	*	*	۱۹
۱۰۰	۲۰۰۰		*	*	*	*	*	*	*	*	*	*	*	*	*	*	*	*	*	*	*	*	*	*	۲۰
۲۲۲۰	۱۵۹۰۰	۱	۴	۴	۶	۰	۶	۲	۲	۲	۵	۱	۱۲	۸	۵	۱۳	۱۵	۱۴	۲	۱	۰	۱۲	۱۵	۶	۱
۰	۰		*	*	*	*	*	*	*	*	*	*	*	*	*	*	*	*	*	*	*	*	*	*	۲
۰	۰		*	*	*	*	*	*	*	*	*	*	*	*	*	*	*	*	*	*	*	*	*	*	۳
۰	۰		*	*	*	*	*	*	*	*	*	*	*	*	*	*	*	*	*	*	*	*	*	*	۴
۸۰۰	۱۰۰۰		*	*	*	*	*	*	*	*	*	*	*	*	*	*	*	*	*	*	*	*	*	*	۵
۱۰۰	۸۰۰		*	*	*	*	*	*	*	*	*	*	*	*	*	*	*	*	*	*	*	*	*	*	۶
۵	۱۴۵۰		*	*	*	*	*	*	*	*	*	*	*	*	*	*	*	*	*	*	*	*	*	*	۷
۵۰۰	۲۸۰۰		*	*	*	*	*	*	*	*	*	*	*	*	*	*	*	*	*	*	*	*	*	*	۸
۵۰۰	۱۸۰۰	*	*	*	*	*	*	*	*	*	*	*	*	*	*	*	*	*	*	*	*	*	*	*	۹
۱۰۰	۱۷۰۰		*	*	*	*	*	*	*	*	*	*	*	*	*	*	*	*	*	*	*	*	*	*	۱۰
۲۵	۶۵۰		*	*	*	*	*	*	*	*	*	*	*	*	*	*	*	*	*	*	*	*	*	*	۱۱
۱۵۰	۲۵۰۰		*	*	*	*	*	*	*	*	*	*	*	*	*	*	*	*	*	*	*	*	*	*	۱۲
۸۰	۶۰۰		*	*	*	*	*	*	*	*	*	*	*	*	*	*	*	*	*	*	*	*	*	*	۱۳
۲۰۰	۰		*	*	*	*	*	*	*	*	*	*	*	*	*	*	*	*	*	*	*	*	*	*	۱۴
۱۵۰	۱۵۰		*	*	*	*	*	*	*	*	*	*	*	*	*	*	*	*	*	*	*	*	*	*	۱۵
۴۰۰	۱۲۰۰		*	*	*	*	*	*	*	*	*	*	*	*	*	*	*	*	*	*	*	*	*	*	۱۶
۲۰۰	۲۵۰		*	*	*	*	*	*	*	*	*	*	*	*	*	*	*	*	*	*	*	*	*	*	۱۷
۵۷۵	۲۷۲۰۰	۰	۲	۵	۱	۰	۲	۱	۰	۱	۱	۰	۵	۴	۱	۶	۶	۲	۲	۰	۰	۵	۸	۴	۱
۴۵	۶۰۰		*	*	*	*	*	*	*	*	*	*	*	*	*	*	*	*	*	*	*	*	*	*	۲
۲۰	۲۵۰۰		*	*	*	*	*	*	*	*	*	*	*	*	*	*	*	*	*	*	*	*	*	*	



شماره ردیف آبادی	آبادی	کده آبادی	نوع راه آبادی (رکد)	تعداد خانوار	کل جمعیت	جمعیت عمارالبربر	جمعیت باسواد	جمعیت ناخواند	فعالیت کشاورزی						
									زراعت	باغداری	دامداری دامپروری	پرورش طیور	پرورش گاو ابریشم	پرورش بز و گوسفند	پرورش ماهی
۱	۲	۳	۴	۵	۶	۷	۸	۹	۱۰	۱۱	۱۲	۱۳	۱۴	۱۵	۱۶
۲	انرجان	۰۲۹۳۸۱	۲	۱۲۸	۶۹۱	۵۳۲	۱۸۰	۱۷۵	*	*	*	*	*	*	*
۴	زینچناب	۰۲۹۳۸۲	۲	۴۲۲	۲۰۸۴	۱۶۶۷	۶۵۸	۵۴۶	*	*	*	*	*	*	*
۵	لاهیجان	۰۲۹۳۸۳	۱	۲۴۲	۱۷۳۶	۱۲۲۴	۷۲۲	۴۱۱	*	*	*	*	*	*	*
۶	هزهیران	۰۲۹۳۸۴	۳	۲۰۶	۱۰۱۵	۷۸۵	۲۹۲	۲۲۹	*	*	*	*	*	*	*
دهستان شورکات															
۱	اخولده	۰۲۹۴۰۵	۲	۲۵۲	۱۲۹۷	۹۶۸	۳۰۷	۴۵۸	۱۴	*	*	*	*	*	*
۲	الوار سفلی	۰۲۹۴۰۶	۱	۲۹۶	۱۸۲۶	۱۳۸۹	۴۹۶	۴۱۷	*	*	*	*	*	*	*
۳	الوار علیا	۰۲۹۴۰۷	۲	۱۲۷	۸۶۲	۶۳۹	۲۳۷	۱۷۲	*	*	*	*	*	*	*
۴	حسن آباد	۰۲۹۴۰۸	۲	۱۶	۹۸	۷۵	۲۲	۳۲	*	*	*	*	*	*	*
۵	خواجه دیزج	۰۲۹۴۰۹	۱	۱۸۱	۱۰۲۲	۸۱۲	۳۶۵	۲۷۲	*	*	*	*	*	*	*
۶	خور خور	۰۲۹۴۱۰	۲	۱۰۶	۶۶۶	۵۲۲	۲۳۴	۱۹۳	*	*	*	*	*	*	*
۷	زین الحاجیلو	۰۲۹۴۱۱	۳	۱۴۵	۸۰۲	۵۷۸	۱۴۰	۲۳۶	*	*	*	*	*	*	*
۸	سائلو	۰۲۹۴۱۲	۲	۱۲۸	۸۶۸	۶۴۹	۲۴۷	۲۰۴	*	*	*	*	*	*	*
۹	سهلان	۰۲۹۴۱۳	۲	۲۲۶	۲۰۶۸	۱۴۶۰	۶۴۶	۴۱۴	*	*	*	*	*	*	*
۱۰	قزل دیزج	۰۲۹۴۱۴	۲	۱۴۵	۷۹۷	۶۰۴	۲۰۶	۱۹۳	*	*	*	*	*	*	*
۱۱	قشلاق	۰۲۹۴۱۵	۲	۲۲	۱۵۷	۱۲۱	۳۴	۲۸	*	*	*	*	*	*	*
۱۲	مجتمع انبارهای دولتی	۰۲۹۴۱۶	۱	۱	۶	۴	۳	۱	*	*	*	*	*	*	*
۱۳	مرجانلو	۰۲۹۴۱۷	۲	۳۴	۲۲۸	۱۷۵	۵۳	۵۷	*	*	*	*	*	*	*
۱۴	مهدیتلو	۰۲۹۴۱۸	۳	۶۳	۴۰۶	۲۲۲	۱۳۵	۱۲۱	*	*	*	*	*	*	*
۱۵	نوجه ده	۰۲۹۴۱۹	۲	۱۷۸	۱۵۱۱	۱۰۳۸	۳۳۵	۱۴۱	*	*	*	*	*	*	*
بخش بهستان آباد															
دهستان اوچان															
۱	ابریز	۰۲۹۴۴۶	۱	۱۹۱	۱۴۵	۹۶	۳۶	۲۳	*	*	*	*	*	*	*
۲	اتاجان	۰۲۹۴۴۷	۲	۴۲	۳۶۴	۲۱۹	۸۱	۶۶	*	*	*	*	*	*	*
۳	اتباتان	۰۲۹۴۴۸	۱	۱۱۲	۶۸۱	۵۳۷	۲۱۰	۱۳۸	*	*	*	*	*	*	*
۴	اتمیش التی	۰۲۹۴۴۹	۱	۱۱	۲۵	۲۲	۴	۱۶	*	*	*	*	*	*	*
۵	اغر ف آباد	۰۲۹۴۵۲	۲	۲۹	۲۱۲	۱۶۶	۶۷	۵۳	*	*	*	*	*	*	*
۶	انچه کهل	۰۲۹۴۵۰	۲	۲۶	۱۹۳	۱۵۲	۵۹	۳۶	*	*	*	*	*	*	*
۷	انگور آباد	۰۲۹۴۵۱	۴	۱۲۷	۹۶۸	۳۲۴	۲۱۹	۱۷۷	*	*	*	*	*	*	*
۸	انبار دان	۰۲۹۴۵۲	۲	۲۲۰	۱۷۷۹	۱۲۷۹	۶۸۵	۴۲۳	*	*	*	*	*	*	*
۹	انرجان	۰۲۹۴۵۴	۲	۷۴	۴۷۸	۳۵۲	۱۴۰	۹۴	*	*	*	*	*	*	*
۱۰	باشسیر اوچان	۰۲۹۴۵۵	۲	۵۶	۳۹۱	۲۹۲	۶۵	۶۶	*	*	*	*	*	*	*
۱۱	بینه کهل	۰۲۹۴۵۶	۲	۱۶۰	۱۰۲۶	۸۵۱	۴۴۵	۲۱۹	*	*	*	*	*	*	*
۱۲	بهجت آباد	۰۲۹۴۵۷	۲	۴۶	۳۱۹	۲۴۰	۳۶	۳۸	*	*	*	*	*	*	*
۱۳	تازه کنده	۰۲۹۴۵۸	۲	۳۷	۲۳۳	۱۷۲	۷۰	۵۱	*	*	*	*	*	*	*
۱۴	چوقان	۰۲۹۴۵۹	۴	۴۳	۲۹۳	۲۲۵	۵۷	۶۲	*	*	*	*	*	*	*
۱۵	چرزه خون	۰۲۹۴۶۰	۱	۲۰۸	۱۲۷۰	۹۶۱	۴۱۸	۲۷۰	*	*	*	*	*	*	*
۱۶	حاجی اقا	۰۲۹۴۶۱	۲	۲۱۰	۱۲۱۳	۱۰۰۱	۵۸۸	۲۸۰	*	*	*	*	*	*	*
۱۷	حفاظت ایلو خاک	۰۲۹۴۶۲	۲	۲	۴	۴	۲	۴	*	*	*	*	*	*	*
۱۸	خفتدوق	۰۲۹۴۶۳	۲	۹۱	۵۱۹	۳۹۱	۱۳۹	۱۲۱	*	*	*	*	*	*	*
۱۹	خلیله ده	۰۲۹۴۶۴	۲	۶۳	۲۷۳	۲۶۴	۹۵	۷۵	*	*	*	*	*	*	*
۲۰	خیر آباد	۰۲۹۴۶۵	۲	۵۱	۴۰۴	۲۹۹	۱۰۷	۳۴	*	*	*	*	*	*	*

کد نوع راه آبادی: ۱ جاده اسفالت، ۲ جاده خاکی، ۳ مارود، ۴ سایر (الیکوار راه آهن یا راه آبی)، ۵ ناشخص



شماره ردیف آبادی	آبادی	نوع راه آبادی (کد)	تعداد خانوار	کل جمعیت	جمعیت عرسالدمیتر	جمعیت باسواد	جمعیت شغل	فعالیت کشاورزی							
								زراعت	باغداری	دامداری دامپروری	پرورش طیور	پرورش گاو ابریشم	پرورش بز و گوسفند	پرورش ماهی	
۱	۲	۳	۴	۵	۶	۷	۸	۹	۱۰	۱۱	۱۲	۱۳	۱۴	۱۵	۱۶
۲۱	زنگرچه	۲۹۴۶۶	۹۸	۶۳۹	۴۶۱	۱۶۷	۱۱۴	*	*	*	*	*	*	*	*
۲۲	زیرکان	۲۹۴۶۷	۴۴	۲۷۱	۲۷۲	۱۰۸	۸۷	*	*	*	*	*	*	*	*
۲۳	سرچشمه	۲۹۴۶۸	۱۰۲	۷۰۷	۳۵۲	۱۶۸	۱۶۱	*	*	*	*	*	*	*	*
۲۴	سیناب	۲۹۴۶۹	۱۱۲	۵۲۵	۵۲۵	۲۱۵	۱۲۸	*	*	*	*	*	*	*	*
۲۵	شیر و اینه	۲۹۴۷۰	۲۱۸	۱۴۸۹	۲۳۱۱	۴۳۲	۳۰۵	*	*	*	*	*	*	*	*
۲۶	طور اقیه	۲۹۴۷۱	۱۱۲	۶۰۹	۲۲۴	۱۹۲	۱۵۲	*	*	*	*	*	*	*	*
۲۷	علی آباد	۲۹۴۷۲	۲۵	۱۷۰	۳۴۱	۵۱	۳۱	*	*	*	*	*	*	*	*
۲۸	عین الدین	۲۹۴۷۳	۲۸۰	۱۸۱۲	۱۳۶۱	۵۲۰	۴۳۲	*	*	*	*	*	*	*	*
۲۹	قره اوشه	۲۹۴۷۴	۲۰	۱۰۹	۹۰	۲۷	۲۷	*	*	*	*	*	*	*	*
۳۰	قره بابا	۲۹۴۷۵	۲۶۱	۱۳۶۱	۱۳۴۱	۴۸۴	۳۵۲	*	*	*	*	*	*	*	*
۳۱	قلعه علیا	۲۹۴۷۶	۳۴	۴۷۸	۲۵۱	۶۰	۱۲۲	*	*	*	*	*	*	*	*
۳۲	قلعه قاضی	۲۹۴۷۷	۵۸	۳۶۹	۲۶۸	۷۰	۷۵	*	*	*	*	*	*	*	*
۳۳	قوزلوجه	۲۹۴۷۸	۴۲	۲۹۲	۶۲۲	۳۴۱	۶۴	*	*	*	*	*	*	*	*
۳۴	قوزولو	۲۹۴۷۹	۱۰۷	۶۹۱	۵۱۱	۱۳۵	۱۳۲	*	*	*	*	*	*	*	*
۳۵	کلو	۲۹۴۸۱	۷۶	۴۷۷	۳۷۸	۱۸۸	۱۰۴	*	*	*	*	*	*	*	*
۳۶	کنگرلو	۲۹۴۸۲	۹	۶۱	۴۹	۹	۷۱	*	*	*	*	*	*	*	*
۳۷	کل قاسم	۲۹۴۸۳	۶۶	۴۱۴	۲۹۷	۳۶	۹۱	*	*	*	*	*	*	*	*
۳۸	گورچین	۲۹۴۸۴	۷۲	۵۰۱	۳۷۶	۱۰۴	۱۱۲	*	*	*	*	*	*	*	*
۳۹	مروسی قیه	۲۹۴۸۵	۴۰	۲۷۱	۲۰۲	۱۲۳	۴۹	*	*	*	*	*	*	*	*
۴۰	نوشهر	۲۹۴۸۶	۱۲۵	۸۲۸	۶۴۲	۱۴۸	۱۸۱	*	*	*	*	*	*	*	*
۴۱	هلان	۲۹۴۸۷	۲۷	۴۳۴	۳۶۳	۲۲۸	۲۰۱	*	*	*	*	*	*	*	*
۴۲	یئنگه	۲۹۴۸۸	۱۵	۳۶۲	۱۲۲	۶۰۱	۶۲	*	*	*	*	*	*	*	*
دهستان مهند آباد															
۱	ابدار	۲۹۵۲۲	۴	۲۱	۱۷۴	۷	۳۱	*	*	*	*	*	*	*	*
۲	اسب آباد	۲۹۵۲۴	۲۵	۱۵۷	۱۱۷	۳۸	۳۲	*	*	*	*	*	*	*	*
۳	افکه درق	۲۹۵۲۵	۲۵	۱۸۱	۱۴۴	۲۱	۳۷	*	*	*	*	*	*	*	*
۴	انبلاغ	۲۹۵۲۲	۷۷	۵۱۷	۴۲۳	۴۸	۱۳۶	*	*	*	*	*	*	*	*
۵	اقدره	۲۹۵۲۶	۲۶	۱۸۲	۱۳۷	۲۸	۳۵	*	*	*	*	*	*	*	*
۶	المالو	۲۹۵۲۷	۵۴	۳۷۰	۲۸۶	۶۵	۷۰	*	*	*	*	*	*	*	*
۷	امر الله	۲۹۵۲۸	۴۴	۲۸۳	۱۸۲	۶۱	۵۸	*	*	*	*	*	*	*	*
۸	امین آباد	۲۹۵۲۹	۲۲	۱۴۰	۱۱۰	۳۱	۳۰	*	*	*	*	*	*	*	*
۹	ایقر چمن منلی	۲۹۵۴۰	۲۱	۱۱۶	۹۲	۶	۲۷	*	*	*	*	*	*	*	*
۱۰	ایقر چمن علیا	۲۹۵۴۱	۲۰	۱۲۰	۱۰۲	۲۱	۳۱	*	*	*	*	*	*	*	*
۱۱	بافه میز	۲۹۵۴۲	۱۳۱	۹۵۰	۷۲۲	۲۰۴	۱۶۳	*	*	*	*	*	*	*	*
۱۲	بهادر	۲۹۵۴۳	۸	۵۷	۴۲	۱۵	۱۱	*	*	*	*	*	*	*	*
۱۳	بیرق	۲۹۵۴۴	۴۵۶	۲۵۱۸	۱۸۹۸	۳۹۵	۷۶۶	*	*	*	*	*	*	*	*
۱۴	بیشیکلو	۲۹۵۴۵	۴۷	۳۲۸	۲۶۰	۶۳	۷۰	*	*	*	*	*	*	*	*
۱۵	تندر اغاج	۲۹۵۴۶	۴۲	۲۷۳	۱۶۶	۵	۵۷	*	*	*	*	*	*	*	*
۱۶	شهر ذبیران	۲۹۵۴۷	۲۹	۱۶۱	۱۲۵	۲۷	۳۵	*	*	*	*	*	*	*	*
۱۷	جان قور	۲۹۵۴۸	۱۳۵	۷۶۲	۶۰۶	۲۲۰	۳۱۴	*	*	*	*	*	*	*	*
۱۸	چیچکلو	۲۹۵۴۹	۲۲	۱۹۲	۱۴۶	۲۰	۴۲	*	*	*	*	*	*	*	*
۱۹	چیشی بلاغ	۲۹۵۵۰	۴۵	۲۶۷	۲۱۸	۹	۵۸	*	*	*	*	*	*	*	*
۲۰	حمن کهل	۲۹۵۵۱	۲۰	۱۱۷	۹۸	۲۳	۲۷	*	*	*	*	*	*	*	*
۲۱	خاچیک	۲۹۵۵۲	۲۹	۲۲۶	۱۶۸	۴۷	۴۶	*	*	*	*	*	*	*	*

کد نوع راه آبادی: ۱، جاده اسفالت، ۲، جاده شوسه، ۳، جاده خاکی، ۴، مارود، ۵، سایر (اینگاه و راه آهن و راه آبی)، ۵، نامشخص

تعداد گاو و گوساله	تعداد گوسفند و بز	تعمیرگاه ماشین آلات کشاورزی	فروشگاه تعاونی	دستری بر وسیله نقلیه عمومی آرایه ای	مطبخ	دستری بر روزنامه مجله و روزنامه ای	صندوق پست	بیمار و دامی روستایی	دامپروری گاو و بز	پرورش	خانه بهداشت	مرکز بهداشتی درمانی	خام	آموزش تخصصی برادری	مدرسه راهنمایی	دبستان	برف	آب لوله کشی	پایگاه تعاونی سبزی	مرکز خدمات روستایی	دفتر جهاد سازندگی	شورای اسلامی روستایی	اماکن مذهبی مسلمانان	بناهای مذهبی مسلمانان	شماره روستای آبادی
۴۲	۴۱	۳۰	۲۹	۲۸	۲۷	۳۶	۳۵	۳۴	۳۳	۳۲	۳۱	۳۰	۲۹	۲۸	۲۷	۲۶	۲۵	۲۴	۲۳	۲۲	۲۱	۲۰	۱۹	۱۸	۱۷
۷۰	۷۰۰												*						*			*	*	*	۲۱
۵۰	۵۰۵												*						*			*	*	*	۲۲
۵۰	۷۰۰												*						*			*	*	*	۲۳
.	۸۵۰			*									*						*			*	*	*	۲۴
.	۹۰۰۰												*						*			*	*	*	۲۵
۲۵۰	۱۰۰۰												*						*			*	*	*	۲۶
۱۲	۴۵۰												*						*			*	*	*	۲۷
۵۰	۱۰۰۰		*	*				*					*						*			*	*	*	۲۸
۲۰	۲۰۰			*				*					*						*			*	*	*	۲۹
۳۰۰	۲۷۰۰		*	*				*					*						*			*	*	*	۳۰
.	۵۰۰												*						*			*	*	*	۳۱
۲۵	۶۰۰												*						*			*	*	*	۳۲
۲۰	۳۰۰												*						*			*	*	*	۳۳
۵۰	۴۵۰			*									*						*			*	*	*	۳۴
۵	۸۰۰												*						*			*	*	*	۳۵
۷	۱۷۵												*						*			*	*	*	۳۶
۵۰	۲۳۰												*						*			*	*	*	۳۷
۹۰	۷۰۰			*				*					*						*			*	*	*	۳۸
۲۰	۱۹۰												*						*			*	*	*	۳۹
۲۵۰	۷۰۰			*		*		*					*						*			*	*	*	۴۰
۲۶	۴۸۵			*				*					*						*			*	*	*	۴۱
۲۰	۷۰۰												*						*			*	*	*	۴۲
۷۸۳۷	۱۲۷۸۳۰	.	۱۰	۶	۲	۱	۲	.	۲	۱	۱	۲	۱۰	۴	۲	۲۶	۵	۱۵	۲	۲	۲	۳۰	۱۳	۲۲	
۵۰	۵۰۰			*									*						*			*	*	*	۱
۳۰۰	۶۰۰۰												*						*			*	*	*	۲
۲۰	۴۵۰												*						*			*	*	*	۳
۲۰۰۰	۱۰۰۰۰		*	*									*						*			*	*	*	۴
۶۰	۲۰۰		*										*						*			*	*	*	۵
۲۰۰	۱۴۰۰												*						*			*	*	*	۶
۱۰	۲۷۵												*						*			*	*	*	۷
۱۰	۷۰۰												*						*			*	*	*	۸
۲۰	۸۰۰												*						*			*	*	*	۹
۱۰۰	۱۲۰۰												*						*			*	*	*	۱۰
۱۵۰	۱۲۰۰				*								*						*			*	*	*	۱۱
۱۲	۲۰۰				*								*						*			*	*	*	۱۲
۲۰۰	۱۴۰۰۰		*	*	*							*							*			*	*	*	۱۳
۴۰	۱۵۰۰												*						*			*	*	*	۱۴
.	۵۰۰												*						*			*	*	*	۱۵
۵	۸۰۰												*						*			*	*	*	۱۶
۳۰۰	۸۰۰												*						*			*	*	*	۱۷
۱۰	۱۷۰۰												*						*			*	*	*	۱۸
۱۰۰	۲۹۵۰												*						*			*	*	*	۱۹
.	۲۱۵												*						*			*	*	*	۲۰
۸۰	۱۲۰۰						*						*						*			*	*	*	۲۱

شماره ردیف آبادی	آبادی	نوع راه آبادی (کد)	تعداد خانوار	کلی جمعیت	جمعیت عساکر بیشتر	جمعیت باسواد	جمعیت شغل	فعالیت کشاورزی							
								زراعت	باغداری	دامداری دامپروری	پرورش طیور	پرورش گاو ابریشم	پرورش زنبور عسل	پرورش ماهی	
۱	۲	۳	۴	۵	۶	۷	۸	۹	۱۰	۱۱	۱۲	۱۳	۱۴	۱۵	۱۶
۲۲	دلی قوروقچی	۰۲۹۵۵۲	۲۲	۱۹۸	۱۴۶	۱۳	۴۲	*	*	*	*	*	*	*	*
۲۳	زنگبار	۰۲۹۵۵۴	۴۸	۲۹۲	۲۵۱	۲۱	۷۶	*	*	*	*	*	*	*	*
۲۴	سارین لونه	۰۲۹۵۵۵	۱۰	۱۰۷	۷۷	۰	۳۰	*	*	*	*	*	*	*	*
۲۵	سفیده خان	۰۲۹۵۵۶	۳۹۲	۱۹۵۵	۱۴۸۸	۳۷۸	۵۱۳	*	*	*	*	*	*	*	*
۲۶	قاز انچاق	۰۲۹۵۵۸	۶۲	۲۵۷	۲۸۰	۴۳	۷۹	*	*	*	*	*	*	*	*
۲۷	قبله مسجد	۰۲۹۵۵۹	۵۲	۴۰۰	۳۰۰	۷۵	۷۷	*	*	*	*	*	*	*	*
۲۸	قره کوشن	۰۲۹۵۶۰	۱۲۴	۳۴۹	۵۳۹	۳۲	۱۴۵	*	*	*	*	*	*	*	*
۲۹	قلعه چوق قفلی	۰۲۹۵۶۱	۱۴	۱۱۱	۸۶	۲۸	۱۹	*	*	*	*	*	*	*	*
۳۰	قلعه چوق علیا	۰۲۹۵۶۲	۱۵	۹۸	۸۲	۱۶	۱۷	*	*	*	*	*	*	*	*
۳۱	قیصناپ	۰۲۹۵۶۳	۵۱	۳۰۴	۲۴۰	۵۱	۶۲	*	*	*	*	*	*	*	*
۳۲	کزبین	۰۲۹۵۶۴	۲۴	۲۲۶	۲۰۴	۴۹	۶۴	*	*	*	*	*	*	*	*
۳۳	گلشن آباد	۰۲۹۵۶۵	۹	۷۴	۵۵	۵	۱۲	*	*	*	*	*	*	*	*
۳۴	گلده خانه	۰۲۹۵۶۶	۳۹	۲۷۱	۲۱۵	۶۵	۴۶	*	*	*	*	*	*	*	*
۳۵	لیقوان	۰۲۹۵۶۷	۶۵۶	۳۲۴۸	۲۵۶۰	۴۹۷	۸۳۷	*	*	*	*	*	*	*	*
۳۶	مستق	۰۲۹۵۶۸	۶۸	۵۲۱	۳۷۳	۷۸	۱۵۵	*	*	*	*	*	*	*	*
۳۷	نورجه کوه	۰۲۹۵۶۹	۱۱۶	۳۷۸	۲۶۰	۵۵	۷۸۲	*	*	*	*	*	*	*	*
۳۸	ورگل	۰۲۹۵۷۰	۴۳	۲۲۲	۱۸۲	۲۱	۲۵	*	*	*	*	*	*	*	*
۳۹	هراب	۰۲۹۵۷۱	۴۳	۲۷۶	۲۱۱	۲۲	۶۴	*	*	*	*	*	*	*	*
۴۰	هروی	۰۲۹۵۷۲	۳۰۶	۱۸۶۱	۱۴۷۱	۴۰۸	۳۸۹	*	*	*	*	*	*	*	*
۴۱	هیگل آباد	۰۲۹۵۷۳	۳۴	۱۵۱	۱۲۱	۱۵	۲۲	*	*	*	*	*	*	*	*
دمستان عباس															
۱	احمد آباد	۰۲۹۶۱۶	۱۲۲	۸۰۴	۶۱۱	۹۱	۶۸۱	*	*	*	*	*	*	*	*
۲	اغ بلاغ	۰۲۹۶۱۷	۸۵	۵۴۰	۳۹۲	۸۱	۵۱۱	*	*	*	*	*	*	*	*
۳	الخلج	۰۲۹۶۱۸	۲۳	۱۳۲۲	۸۷۸	۱۰۶	۷۸۷	*	*	*	*	*	*	*	*
۴	امامیه	۰۲۹۶۱۹	۴	۲۱	۲۱	۰	۴	*	*	*	*	*	*	*	*
۵	بافکنده	۰۲۹۶۲۰	۷۴	۴۲۴	۲۲۹	۸۰	۹۶	*	*	*	*	*	*	*	*
۶	بنفشه درق	۰۲۹۶۲۱	۲۶	۱۲۵	۱۱۴	۴۵	۲۳	*	*	*	*	*	*	*	*
۷	بهدستان	۰۲۹۶۲۲	۷۰	۳۵۳	۲۴۱	۱۲۱	۸۹	*	*	*	*	*	*	*	*
۸	بیر سلطان	۰۲۹۶۲۳	۸۳	۵۲۶	۴۱۴	۱۲۳	۱۰۴	*	*	*	*	*	*	*	*
۹	بیر لوجه	۰۲۹۶۲۴	۴۳	۳۹۴	۲۳۲	۱۱۰	۶۳	*	*	*	*	*	*	*	*
۱۰	تیکمه داش	۰۲۹۶۲۵	۳۸۰	۲۱۶۳	۱۷۴۵	۲۰۲	۵۳۵	*	*	*	*	*	*	*	*
۱۱	جد اقیه	۰۲۹۶۲۶	۶۶	۴۱۷	۳۳۵	۱۹۳	۸۰	*	*	*	*	*	*	*	*
۱۲	چرمخور انبالا	۰۲۹۶۲۷	۷۵	۴۷۴	۳۶۶	۱۱۰	۸۸	*	*	*	*	*	*	*	*
۱۳	چرمخور انبایین	۰۲۹۶۲۸	۸۷	۵۱۸	۳۹۵	۱۹۷	۶۲	*	*	*	*	*	*	*	*
۱۴	چینی بلاغ	۰۲۹۶۲۹	۶۰	۴۳۸	۳۵۳	۱۲۱	۸۶	*	*	*	*	*	*	*	*
۱۵	حافظه	۰۲۹۶۳۰	۶۵	۴۱۶	۳۰۴	۱۱۲	۹۰	*	*	*	*	*	*	*	*
۱۶	خوشناب	۰۲۹۶۳۱	۱۱	۵۵	۵۲	۱۵	۱۶	*	*	*	*	*	*	*	*
۱۷	داش اتان	۰۲۹۶۳۲	۲۰	۹۳	۸۲	۲۷	۱۸	*	*	*	*	*	*	*	*
۱۸	دره چن	۰۲۹۶۳۳	۲۷	۱۹۳	۱۵۱	۳۱	۶۳	*	*	*	*	*	*	*	*
۱۹	زنگلوجه	۰۲۹۶۳۴	۴۵	۲۵۸	۲۲۰	۱۱۱	۵۴	*	*	*	*	*	*	*	*
۲۰	سرخه	۰۲۹۶۳۵	۴۰	۲۵۳	۱۹۶	۶۰	۵۵	*	*	*	*	*	*	*	*
۲۱	سرخه	۰۲۹۶۳۶	۸۲	۵۱۲	۳۸۳	۷۰	۱۱۰	*	*	*	*	*	*	*	*
۲۲	سعدی	۰۲۹۶۳۷	۴۸	۳۱۷	۲۶۲	۱۴۱	۷۵	*	*	*	*	*	*	*	*
۲۳	شنگل آباد	۰۲۹۶۳۸	۱۰۴	۶۸۵	۵۵۰	۲۳۳	۱۳۹	*	*	*	*	*	*	*	*

تعداد گاو و گوساله	تعداد گوسفند و بز	تغییرگاه شین آلات کش درزی	فروشگاه تعاونی	دستری بر وسیله نقلیه عمومی آرایه	دستری بر وسیله نقلیه عمومی آرایه	دستری بر وسیله نقلیه عمومی آرایه	صندوق پست	بیمار و دامای روستایی	دانشگاه کشیکین در اینگی	پزشک	خانه بهداشت	مرکز بهداشتی درمانی	حمام	آموزش باغچه بست سواد آموزی	مدرسه راهبانی	دبستان	برق	آب لوله کشی	پایگاه خدمات بست بیج	مرکز خدمات روستایی	دفتر بهداشت سادات زندگی	شورای اسلامی روستایی	امکن مذهبی سلمانان	میخ مذهبی سلمانان	شماره درویش آبادی	
۴۲	۴۱	۳۰	۳۹	۳۸	۳۷	۳۶	۳۵	۳۴	۳۳	۳۲	۳۱	۳۰	۲۹	۲۸	۲۷	۲۶	۲۵	۲۴	۲۳	۲۲	۲۱	۲۰	۱۹	۱۸	۱۷	
۱۰۰	۲۰۰																								۲۲	
۴۰	۴۶۰								*									*				*	*	*	۲۳	
۸	۴۰۰																	*				*	*	*	۲۴	
۲۰۰	۹۰۰۰		*	*			*				*		*					*				*	*	*	۲۵	
۲۰۰	۲۰۰۰												*					*				*	*	*	۲۶	
۲۰	۲۵۰																	*				*	*	*	۲۷	
۱۰۰	۲۰۰۰			*														*				*	*	*	۲۸	
۱۸	۵۷۰			*														*				*	*	*	۲۹	
۲۰	۱۷۰			*														*				*	*	*	۳۰	
۲۰	۱۰۰۰		*															*				*	*	*	۳۱	
۲۴	۱۵۰۰																	*				*	*	*	۳۲	
۵۰	۴۵۰																	*				*	*	*	۳۳	
۵۰	۲۵۰۰			*		*												*			*	*	*	*	۳۴	
۲۰۰۰	۴۴۰۰۰		*	*	*		*			*		*	*	*	*	*	*	*	*	*	*	*	*	*	*	۳۵
۱۵	۲۱۰۰		*	*			*			*		*	*	*	*	*	*	*	*	*	*	*	*	*	*	۳۶
۵۰	۲۱۰۰		*	*			*			*		*	*	*	*	*	*	*	*	*	*	*	*	*	*	۳۷
۷۰	۴۰۰		*	*			*			*		*	*	*	*	*	*	*	*	*	*	*	*	*	*	۳۸
۱۰	۹۰۰		*	*			*			*		*	*	*	*	*	*	*	*	*	*	*	*	*	*	۳۹
۴۰	۹۰۰۰		*	*			*			*		*	*	*	*	*	*	*	*	*	*	*	*	*	*	۴۰
۵	۲۴۰							*		*		*	*	*	*	*	*	*	*	*	*	*	*	*	*	۴۱
۲۸۴۰	۳۱۸۶۵	۴	۶	۱۲	۲	۱	۲	۰	۰	۲	۱	۲	۸	۸	۶	۳۹	۸	۱۲	۴	۱	۱	۳۶	۱۴	۱۶		۱
۱۹۰	۷۰۰			*						*		*	*	*	*	*	*	*	*	*	*	*	*	*	*	۲
۵۰	۶۰۰		*	*						*		*	*	*	*	*	*	*	*	*	*	*	*	*	*	۳
۲۰۰	۱۰۰۰	*	*	*						*		*	*	*	*	*	*	*	*	*	*	*	*	*	*	۴
۱۲	۵۸									*		*	*	*	*	*	*	*	*	*	*	*	*	*	*	۵
۲۰	۱۷۰۰			*						*		*	*	*	*	*	*	*	*	*	*	*	*	*	*	۶
۱۰	۱۵۰			*						*		*	*	*	*	*	*	*	*	*	*	*	*	*	*	۷
۲۰۰	۷۰۰			*						*		*	*	*	*	*	*	*	*	*	*	*	*	*	*	۸
۴۲	۱۰۰۸			*						*		*	*	*	*	*	*	*	*	*	*	*	*	*	*	۹
۲۰۰	۸۰۰			*			*			*		*	*	*	*	*	*	*	*	*	*	*	*	*	*	۱۰
۴۰۹	۲۰۰۷	*		*	*		*			*		*	*	*	*	*	*	*	*	*	*	*	*	*	*	۱۱
۴۵	۲۱۰			*						*		*	*	*	*	*	*	*	*	*	*	*	*	*	*	۱۲
۱۵۰	۴۵۰		*							*		*	*	*	*	*	*	*	*	*	*	*	*	*	*	۱۳
۱۰۰	۵۵۰		*							*		*	*	*	*	*	*	*	*	*	*	*	*	*	*	۱۴
۲۵	۲۷۰		*	*						*		*	*	*	*	*	*	*	*	*	*	*	*	*	*	۱۵
۱۰	۲۴۰		*	*						*		*	*	*	*	*	*	*	*	*	*	*	*	*	*	۱۶
۴۰	۶۰۰		*	*						*		*	*	*	*	*	*	*	*	*	*	*	*	*	*	۱۷
۵۰	۲۵۰			*						*		*	*	*	*	*	*	*	*	*	*	*	*	*	*	۱۸
۵۰	۸۰۰			*						*		*	*	*	*	*	*	*	*	*	*	*	*	*	*	۱۹
۸۰	۵۰۰			*						*		*	*	*	*	*	*	*	*	*	*	*	*	*	*	۲۰
۸۰	۲۲۰			*						*		*	*	*	*	*	*	*	*	*	*	*	*	*	*	۲۱
۶۰	۲۰۰		*	*						*		*	*	*	*	*	*	*	*	*	*	*	*	*	*	۲۲
۲۰	۲۰۰۰		*	*						*		*	*	*	*	*	*	*	*	*	*	*	*	*	*	۲۳
۲۰۰	۹۰۰		*	*						*		*	*	*	*	*	*	*	*	*	*	*	*	*	*	۲۴

شماره و نام آبادی	آبادی	نوع راه آبادی (کیلومتر)	تعداد خانوار	کل جمعیت	جمعیت ۶ ساله و بیشتر	جمعیت باسواد	جمعیت شامل	فعالیت کشاورزی							
								پرورش ماهی	پرورش بز و گاو	پرورش گاو و گوسفند	پرورش طیور	دامداری دامپروری	باغداری	زراعت	
۱	۲	۳	۴	۵	۶	۷	۸	۹	۱۰	۱۱	۱۲	۱۳	۱۴	۱۵	۱۶
۲۴	عمودیزج	۲۹۶۲۹	۲	۱۰۲	۷۵۷	۵۸۰	۱۹۱	۱۶۷	*	*	*	*	*	*	*
۲۵	قافغان	۲۹۶۴۰	۱	۶۵	۴۶۴	۲۸۵	۲۱۹	۱۰۸	*	*	*	*	*	*	*
۲۶	قچقان	۲۹۶۴۱	۱	۶۳	۴۲۵	۲۱۷	۱۴۶	۷۸	*	*	*	*	*	*	*
۲۷	قصره بابا	۲۹۶۴۲	۲	۴۲	۲۴۲	۱۸۲	۴۳	۵۹	*	*	*	*	*	*	*
۲۸	قره اتقیه	۲۹۶۴۳	۴	۱۳	۶۶	۵۶	۵	۲۰	*	*	*	*	*	*	*
۲۹	قره بیلاغ	۲۹۶۴۴	۱	۲۱۵	۱۲۲۱	۹۲۶	۴۸۳	۳۳۴	*	*	*	*	*	*	*
۳۰	قره چمن	۲۹۶۴۵	۳	۲۱۹	۱۸۸۰	۱۵۶۶	۹۴۷	۴۱۰	*	*	*	*	*	*	*
۳۱	قزل احمد	۲۹۶۴۶	۲	۱۰۵	۵۳۵	۴۶۲	۱۴۱	۱۶۸	*	*	*	*	*	*	*
۳۲	قزلجه	۲۹۶۴۷	۱	۲۵	۷۱۷	۱۸۲	۶۵	۵۲	*	*	*	*	*	*	*
۳۳	قیس قره شاق	۲۹۶۴۸	۳	۵۸	۶۶۲	۲۶۰	۲۲۲	۶۴	*	*	*	*	*	*	*
۳۴	کوخالو	۲۹۶۴۹	۱	۶۴	۴۲۷	۳۴۳	۱۷۱	۸۹	*	*	*	*	*	*	*
۳۵	کجین	۲۹۶۵۰	۲	۲۸	۱۵۷	۱۲۵	۳۹	۳۸	*	*	*	*	*	*	*
۳۶	گلوجه	۲۹۶۵۱	۳	۵۵	۲۳۰	۲۶۷	۱۰۸	۵۴	*	*	*	*	*	*	*
۳۷	گلهدین	۲۹۶۵۲	۳	۶۱	۴۰۰	۳۴۷	۱۵۷	۸۴	*	*	*	*	*	*	*
۳۸	ملاحمورد	۲۹۶۵۳	۲	۱۳	۶۴	۵۳	۲۶	۱۷	*	*	*	*	*	*	*
۳۹	شارین آباد	۲۹۶۵۴	۳	۲	۴۶	۲۱	۴	۷	*	*	*	*	*	*	*
۴۰	توساله	۲۹۶۵۵	۳	۵۲	۲۶۰	۲۲۱	۳۴	۵۸	*	*	*	*	*	*	*
۴۱	بیله قار فر	۲۹۶۵۶	۳	۹۰	۵۴۱	۴۱۴	۱۷۴	۹۶	*	*	*	*	*	*	*
۴۲	بیتکجه	۲۹۶۵۷	۳	۶۸	۴۵۳	۳۲۸	۱۴۴	۱۱۱	*	*	*	*	*	*	*
دهستان مهر انزلی															
۱	ارپادره می	۲۹۷۰۰	۱	۸۵	۵۰۴	۳۸۳	۱۵۱	۱۲۱	*	*	*	*	*	*	*
۲	ارشتناپ	۲۹۷۰۱	۳	۶۱	۴۰۶	۲۶۱	۱۹	۱۰۱	*	*	*	*	*	*	*
۳	اهتیار	۲۹۷۰۲	۳	۲۶	۷۵۶	۴۱۶	۱۶۱	۲۰	*	*	*	*	*	*	*
۴	اهنگره	۲۹۷۰۳	۳	۶۲	۳۶۱	۲۴۷	۲۲	۱۳	*	*	*	*	*	*	*
۵	اهنگر	۲۹۷۰۴	۳	۱۲۲	۳۸۱	۲۸۳	۹۷	۳۲	*	*	*	*	*	*	*
۶	اغدلق مدلی	۲۹۷۰۵	۲	۷۲	۴۵۰	۳۱۱	۱۱۷	۶۲	*	*	*	*	*	*	*
۷	اغدلق علیا	۲۹۷۰۶	۲	۱۱۹	۳۵۴	۲۵۸	۱۳۱	۲۵	*	*	*	*	*	*	*
۸	اکین آباد	۲۹۷۰۷	۱	۸۲	۷۱۵	۴۱۴	۱۶۱	۱۱۱	*	*	*	*	*	*	*
۹	الوندی	۲۹۷۰۸	۲	۳۷	۲۶۲	۱۸۱	۵۹	۶۸	*	*	*	*	*	*	*
۱۰	الائق	۲۹۷۰۹	۳	۵۷۷	۳۱۰۶	۲۳۳۵	۶۰۷	۷۶۶	*	*	*	*	*	*	*
۱۱	اموز شمشاد کشاورزی سعید آباد	۲۹۷۱۰	۱	۳۴	۱۹۰	۱۷۸	۱۷۱	۳۱	*	*	*	*	*	*	*
۱۲	ایر اتق	۲۹۷۱۱	۲	۴۲۸	۱۳۵۱	۹۰۳	۳۰۹	۱۳۱	*	*	*	*	*	*	*
۱۳	ایمستانب	۲۹۷۱۲	۱	۱۱۶	۷۸۲	۴۰۴	۲۶۸	۱۶۹	*	*	*	*	*	*	*
۱۴	بخشایش	۲۹۷۱۳	۲	۱۱۳	۶۳۷	۴۸۳	۱۷۰	۲۲۶	*	*	*	*	*	*	*
۱۵	تازه کند	۲۹۷۱۵	۴	۲۳	۴۲۷	۲۱۲	۵۸	۱۸۱	*	*	*	*	*	*	*
۱۶	ترکمبرور	۲۹۷۱۶	۴	۱۳۶	۹۵۹	۶۳۲	۱۵۷	۲۸۵	*	*	*	*	*	*	*
۱۷	ترکهداری	۲۹۷۱۷	۴	۱۳۲	۶۶۱	۴۶۷	۶۸	۳۲۴	*	*	*	*	*	*	*
۱۸	جانپهان	۲۹۷۱۸	۳	۱۲۵	۸۷۲	۶۷۲	۲۲۲	۱۶۸	*	*	*	*	*	*	*
۱۹	چوقان بزرگ	۲۹۷۱۹	۳	۸۷	۵۱۹	۴۲۹	۱۶۸	۱۱۱	*	*	*	*	*	*	*
۲۰	حصار	۲۹۷۲۰	۲	۲۰	۲۱۶	۱۶۸	۳۱	۴۶	*	*	*	*	*	*	*
۲۱	خاتون آباد	۲۹۷۲۱	۲	۲۸	۱۹۱	۱۵۰	۲۶	۵۱	*	*	*	*	*	*	*
۲۲	خیره مسجد	۲۹۷۲۲	۲	۱۲۹	۷۰۰	۵۲۶	۱۴۵	۱۶۳	*	*	*	*	*	*	*
۲۳	دیز شاپ	۲۹۷۲۳	۲	۴۰	۲۰۱	۱۸۲	۷۸	۵۹	*	*	*	*	*	*	*
۲۴	زیتکش	۲۹۷۲۵	۴	۲۵	۱۷۹	۱۴۲	۴۸	۴۵	*	*	*	*	*	*	*

کد نوع راه آبادی: ۱، جاده اسفالت، ۲، جاده شوسه، ۳، جاده خاکی، ۴، ماره، ۵، سایر (اینگاه راه آهن، باره آبی، ۵، نامشخص ۶)

تعداد گاو و گوساله	تعداد گوسفند و بز	تعمیرگاه شین آلات کش درزی	فروشگاه تعاونی	دستری به وسیله تقویم عمومی درباری	تلفن	دستری به روزنامه و مجله درباری	صدوق پست	بیمار و دامای دروسایی	دانشگاه تکمیلی درباری	پزشک	خانه بهداشت	مرکز بهداشتی درباری	حمام	آموزش تخصصی مواد آموزشی	مدرسه راهنمایی	دبستان	برق	آب لوله کشی	پایگاه خاد است بروج	مرکز خدمات دروسایی	دفتر جهاد سازندگی	شورای اسلامی دروسایی	اماکن مذهبی مسلمانان	مسئله مذهبی مسلمانان	شماره ردیف آبادی
۴۲	۴۱	۴۰	۳۹	۳۸	۳۷	۳۶	۳۵	۳۴	۳۳	۳۲	۳۱	۳۰	۲۹	۲۸	۲۷	۲۶	۲۵	۲۴	۲۳	۲۲	۲۱	۲۰	۱۹	۱۸	۱۷
۵۰	۵۰۸۰	*	*	*	*	*	*	*	*	*	*	*	*	*	*	*	*	*	*	*	*	*	*	*	۲۴
۲۰	۶۵۰	*	*	*	*	*	*	*	*	*	*	*	*	*	*	*	*	*	*	*	*	*	*	*	۲۵
۷۰	۸۰۰	*	*	*	*	*	*	*	*	*	*	*	*	*	*	*	*	*	*	*	*	*	*	*	۲۶
۸۰	۴۵۰	*	*	*	*	*	*	*	*	*	*	*	*	*	*	*	*	*	*	*	*	*	*	*	۲۷
۲۵	۱۰۰۰	*	*	*	*	*	*	*	*	*	*	*	*	*	*	*	*	*	*	*	*	*	*	*	۲۸
۲۰۰	۹۰۰	*	*	*	*	*	*	*	*	*	*	*	*	*	*	*	*	*	*	*	*	*	*	*	۲۹
۱۰۰	۶۵۰	*	*	*	*	*	*	*	*	*	*	*	*	*	*	*	*	*	*	*	*	*	*	*	۳۰
۱۴۲	۳۶۲	*	*	*	*	*	*	*	*	*	*	*	*	*	*	*	*	*	*	*	*	*	*	*	۳۱
۱۰۰	۷۰۰	*	*	*	*	*	*	*	*	*	*	*	*	*	*	*	*	*	*	*	*	*	*	*	۳۲
۱۵۰	۱۵۰	*	*	*	*	*	*	*	*	*	*	*	*	*	*	*	*	*	*	*	*	*	*	*	۳۳
.	۶۵۰	*	*	*	*	*	*	*	*	*	*	*	*	*	*	*	*	*	*	*	*	*	*	*	۳۴
۲۰۰	۴۶۰	*	*	*	*	*	*	*	*	*	*	*	*	*	*	*	*	*	*	*	*	*	*	*	۳۵
۷۰	۷۵۰	*	*	*	*	*	*	*	*	*	*	*	*	*	*	*	*	*	*	*	*	*	*	*	۳۶
۸۰	۷۰۰	*	*	*	*	*	*	*	*	*	*	*	*	*	*	*	*	*	*	*	*	*	*	*	۳۷
۲۰	۲۴۰	*	*	*	*	*	*	*	*	*	*	*	*	*	*	*	*	*	*	*	*	*	*	*	۳۸
.	۱۰۰	*	*	*	*	*	*	*	*	*	*	*	*	*	*	*	*	*	*	*	*	*	*	*	۳۹
۶۰	۲۰۰	*	*	*	*	*	*	*	*	*	*	*	*	*	*	*	*	*	*	*	*	*	*	*	۴۰
۵۰	۲۰۰	*	*	*	*	*	*	*	*	*	*	*	*	*	*	*	*	*	*	*	*	*	*	*	۴۱
۶۰	۲۰۰	*	*	*	*	*	*	*	*	*	*	*	*	*	*	*	*	*	*	*	*	*	*	*	۴۲
۷۳۷	۳۰۳۶	۴	۳۱	۳۱	۱۱	۲	۵	۲	۱	۶	۷	۳	۶۱	۷	۱۱	۳۳	۳۱	۳۱	۶	۰	۱	۳۳	۳۵	۱۷	۱
۲۰	۶۰۰	*	*	*	*	*	*	*	*	*	*	*	*	*	*	*	*	*	*	*	*	*	*	*	۲
۷۰	۶۲۰	*	*	*	*	*	*	*	*	*	*	*	*	*	*	*	*	*	*	*	*	*	*	*	۲
۱۰۰	۲۰۰۰	*	*	*	*	*	*	*	*	*	*	*	*	*	*	*	*	*	*	*	*	*	*	*	۳
۲۰	۱۴۰۰	*	*	*	*	*	*	*	*	*	*	*	*	*	*	*	*	*	*	*	*	*	*	*	۴
۱۵۰	۲۰۰۰	*	*	*	*	*	*	*	*	*	*	*	*	*	*	*	*	*	*	*	*	*	*	*	۵
۲۵۰	۱۰۰۰	*	*	*	*	*	*	*	*	*	*	*	*	*	*	*	*	*	*	*	*	*	*	*	۵
۵۰	۲۰۰۰	*	*	*	*	*	*	*	*	*	*	*	*	*	*	*	*	*	*	*	*	*	*	*	۶
۶۰۰	۴۶۰۰	*	*	*	*	*	*	*	*	*	*	*	*	*	*	*	*	*	*	*	*	*	*	*	۷
۲۰	۱۰۰۰	*	*	*	*	*	*	*	*	*	*	*	*	*	*	*	*	*	*	*	*	*	*	*	۸
۲۰۰	۴۳۰۰	*	*	*	*	*	*	*	*	*	*	*	*	*	*	*	*	*	*	*	*	*	*	*	۹
۲۵	.	*	*	*	*	*	*	*	*	*	*	*	*	*	*	*	*	*	*	*	*	*	*	*	۱۰
۴۰۰	۵۰۰۰	*	*	*	*	*	*	*	*	*	*	*	*	*	*	*	*	*	*	*	*	*	*	*	۱۱
۱۰۰	۲۰۰۰	*	*	*	*	*	*	*	*	*	*	*	*	*	*	*	*	*	*	*	*	*	*	*	۱۲
۲۰۳	۶۷۰۰	*	*	*	*	*	*	*	*	*	*	*	*	*	*	*	*	*	*	*	*	*	*	*	۱۳
۱۰۰	۱۲۰۰	*	*	*	*	*	*	*	*	*	*	*	*	*	*	*	*	*	*	*	*	*	*	*	۱۴
۲۰۰	۴۵۰۰	*	*	*	*	*	*	*	*	*	*	*	*	*	*	*	*	*	*	*	*	*	*	*	۱۵
۲۰	۲۰۰۰	*	*	*	*	*	*	*	*	*	*	*	*	*	*	*	*	*	*	*	*	*	*	*	۱۶
۱۲۰	۲۲۰۰	*	*	*	*	*	*	*	*	*	*	*	*	*	*	*	*	*	*	*	*	*	*	*	۱۷
۱۵۰	۹۰۰	*	*	*	*	*	*	*	*	*	*	*	*	*	*	*	*	*	*	*	*	*	*	*	۱۸
.	۵۵۰	*	*	*	*	*	*	*	*	*	*	*	*	*	*	*	*	*	*	*	*	*	*	*	۱۹
.	۱۱۰۰	*	*	*	*	*	*	*	*	*	*	*	*	*	*	*	*	*	*	*	*	*	*	*	۲۰
۲۰	۸۰۰	*	*	*	*	*	*	*	*	*	*	*	*	*	*	*	*	*	*	*	*	*	*	*	۲۱
۲۰	۲۰۰	*	*	*	*	*	*	*	*	*	*	*	*	*	*	*	*	*	*	*	*	*	*	*	۲۲
۱۶	۴۵۰	*	*	*	*	*	*	*	*	*	*	*	*	*	*	*	*	*	*	*	*	*	*	*	۲۳
		*	*	*	*	*	*	*	*	*	*	*	*	*	*	*	*	*	*	*	*	*	*	*	۲۴



شماره ردیف آبادی	آبادی	کد آبادی	نوع راه آبادی (کد)	تعداد خانوار	کل جمعیت	جمعیت عمارت بیشتر	جمعیت باسواد	جمعیت شامل	فعالیت کشاورزی						
									۱۰	۱۱	۱۲	۱۳	۱۴	۱۵	۱۶
۲۵	سار ان	۰۲۹۷۲۶	۲	۴۹	۲۹۱	۲۲۹	۴۷	۵۸	*	*	*	*	*	*	*
۲۶	معبدا آباد	۰۲۹۷۲۷	۱	۵۵۲	۱۴۸۲	۱۲۲۲	۱۲۰۰	۶۶۹	*	*	*	*	*	*	*
۲۷	سپهبدان قدیم	۰۲۹۷۲۸	۲	۷۲	۱۸۱	۱۶۱	۲۱	۴۱	*	*	*	*	*	*	*
۲۸	سپهبدان نو	۰۲۹۷۲۹	۲	۲۸۴	۲۰۲	۱۶۶	۵۰۹	۱۲۶	*	*	*	*	*	*	*
۲۹	شاه مرص	۰۲۹۷۳۰	۲	۲۰	۱۱۸	۹۶	۱۰	۳۵	*	*	*	*	*	*	*
۳۰	شهبلی	۰۲۹۷۳۱	۲	۲۵	۲۰۴	۱۶۵	۷۰	۴۸	*	*	*	*	*	*	*
۳۱	علی آباد	۰۲۹۷۳۲	۲	۲۰۱	۱۲۱۴	۱۰۲۷	۲۵۶	۲۵۵	*	*	*	*	*	*	*
۳۲	فرزجه میدان	۰۲۹۷۳۴	۱	۷۵	۴۰۲	۲۲۸	۲۰۷	۱۰۱	*	*	*	*	*	*	*
۳۳	قویو جاق	۰۲۹۷۳۵	۲	۱۸	۸۷	۶۲	۰	۱۹	*	*	*	*	*	*	*
۳۴	کر	۰۲۹۷۳۶	۲	۲۷۷	۲۰۸۹	۱۵۹۹	۲۱۳	۵۲۲	*	*	*	*	*	*	*
۳۵	کر دکندی	۰۲۹۷۳۷	۱	۴۶۷	۲۰۶۹	۱۷۲۳	۷۳۰	۱۷۱	*	*	*	*	*	*	*
۳۶	کر گان	۰۲۹۷۳۸	۲	۲۷۲	۱۵۸۲	۱۲۸۲	۴۸۴	۲۰۳	*	*	*	*	*	*	*
۳۷	کلوانق	۰۲۹۷۳۹	۲	۱۸۲	۵۱۶۳	۲۲۲۲	۱۲۲۱	۹۱۸	*	*	*	*	*	*	*
۳۸	کلوردرق	۰۲۹۷۴۰	۴	۳۱	۲۲	۱۶	۰	۱۵	*	*	*	*	*	*	*
۳۹	کندول	۰۲۹۷۴۱	۲	۲۴	۲۲۲	۱۷۴	۵۹	۵۰	*	*	*	*	*	*	*
۴۰	گوار	۰۲۹۷۴۲	۲	۱۵	۱۱۴	۸۸	۱۱	۲۷	*	*	*	*	*	*	*
۴۱	ملک کنیان	۰۲۹۷۴۳	۲	۱۲۱	۸۶۴	۶۶۰	۱۱۴	۱۷۷	*	*	*	*	*	*	*
۴۲	میرادان	۰۲۹۷۴۴	۲	۱۸	۱۲۰	۱۰۱	۲۳	۲۲	*	*	*	*	*	*	*
۴۳	نعمت آباد	۰۲۹۷۴۵	۱	۱۹۰	۹۶۵	۸۰۱	۵۴۳	۲۵۵	*	*	*	*	*	*	*
۴۴	نورجده سادات	۰۲۹۷۴۶	۲	۳۳	۲۲۲۹	۱۷۶۲	۷۷۷	۵۵۲	*	*	*	*	*	*	*
۴۵	نهر	۰۲۹۷۴۷	۲	۲۱	۳۱۱	۲۶	۲۶	۱۹	*	*	*	*	*	*	*
۴۶	یوسف آباد	۰۲۹۷۴۸	۱	۶۷	۶۹۳	۴۶۲	۲۷۶	۸۲	*	*	*	*	*	*	*
	بخش شمتر			۱۶۷۵۸	۸۹۰۶۰	۷۲۵۵۲	۳۸۹۸۶	۲۱۸۲۱							
	دهستان خامنه			۲۰۲۵	۱۱۱۰۱	۳۸۰۷	۵۰۷۷	۲۰۰۲							
۱	تعمیرگاه قره کهریز	۰۲۹۸۱۶	۱	۱	۲	۲	۲	۲	*	*	*	*	*	*	*
۲	دار بیان	۰۲۹۸۱۷	۲	۴۳	۱۶۹۰	۱۴۹۱	۸۸۸	۵۱۶	*	*	*	*	*	*	*
۳	شرکت ار اکی	۰۲۹۸۱۸	۱	۲	۴	۴	۳	۴	*	*	*	*	*	*	*
۴	شند آباد	۰۲۹۸۲۰	۱	۹۰۰۵	۶۹۴۸	۶۱۸۶	۲۹۵۰	۶۳۹	*	*	*	*	*	*	*
۵	شنگل آباد	۰۲۹۸۲۱	۲	۳۸	۴۵۰	۳۷۲	۲۲۲	۱۴۶	*	*	*	*	*	*	*
۶	مرغدار شرکت تعاونی	۰۲۹۸۲۴	۱	۱	۶	۶	۶	۶	*	*	*	*	*	*	*
	دهستان سیرس			۴۰۲۱	۱۰۲۱	۸۲۸۱۸	۵۸۳۵	۳۶۴۵							
۱	اق کهریز	۰۲۹۸۴۴	۲	۴۲	۲۶۲	۲۰۶	۹۰	۸۱	*	*	*	*	*	*	*
۲	امیرزکریا	۰۲۹۸۴۵	۱	۲۶۲	۱۶۰۸	۱۶۱۲	۷۴۸	۳۲۰	*	*	*	*	*	*	*
۳	بیرگجه خاتون	۰۲۹۸۴۶	۱	۳۴	۷۴۰	۶۰۶	۲۹۳	۲۲۶	*	*	*	*	*	*	*
۴	درویش بیگل	۰۲۹۸۴۷	۲	۹۶	۳۳۳	۲۲۴	۱۵۱	۱۴۸	*	*	*	*	*	*	*
۵	زنگی	۰۲۹۸۴۹	۲	۱۱۷	۱۳۱	۸۹۴	۲۰۸	۱۶۸	*	*	*	*	*	*	*
۶	زینت باب	۰۲۹۸۵۰	۲	۱۵۰	۱۰۴۷	۲۹۷	۱۸۱	۲۷۲	*	*	*	*	*	*	*
۷	سار بیاتقلی	۰۲۹۸۵۱	۲	۳۰۴	۱۷۸۴	۱۳۳۴	۲۲۲	۳۴۳	*	*	*	*	*	*	*
۸	سیرس	۰۲۹۸۵۲	۱	۱۰۶	۵۶۸	۴۵۴	۲۴۶۵	۱۳۳۵	*	*	*	*	*	*	*
۹	علیه شاه	۰۲۹۸۵۳	۱	۱۵۱	۱۴۸۵	۱۰۶۰	۲۰۲	۱۸۱	*	*	*	*	*	*	*
۱۰	غلاملو	۰۲۹۸۵۴	۲	۷۸	۴۱۴	۲۱۶	۲۲۲	۲۲۲	*	*	*	*	*	*	*
۱۱	کندرود	۰۲۹۸۵۵	۲	۲۶۸	۱۴۱۸	۱۱۹۱	۳۳۴	۲۴۲	*	*	*	*	*	*	*

تعداد گاو و گوساله	تعداد گوسفند و بز	تیمبرگاه ماشین آلات کشاورزی	فروشگاه تعاونی	دستری به وسیله تعمیراتی رابری	تلفون	دستری به روزنامه و مجله و آلبوم	صندوق پست	بیمار و دامای روستایی	دانشگاه تکمیلین دپارتمنت	پزشک	خانه بهداشت	مرکز بهداشتی درمانی	خام	آموزش تخصصی بود آموزی	مدرسه ابتدایی	دبستان	برنج	آب لوله کشی	پایگاه خدمات بروج	مرکز خدمات روستایی	دفتر بهداشت سازمان	شورای اسلامی روستایی	اماکن مذهبی مسلمانان	بنج مذهبی مسلمانان	شماره وریف آبادی	
۴۲	۴۱	۴۰	۳۹	۳۸	۳۷	۳۶	۳۵	۳۴	۳۳	۳۲	۳۱	۳۰	۲۹	۲۸	۲۷	۲۶	۲۵	۲۴	۲۳	۲۲	۲۱	۲۰	۱۹	۱۸	۱۷	
۲۰	۷۰۰	*	*	*	*	*	*	*	*	*	*	*	*	*	*	*	*	*	*	*	*	*	*	*	۲۵	
۱۰۰	۲۵۰۰	*	*	*	*	*	*	*	*	*	*	*	*	*	*	*	*	*	*	*	*	*	*	*	۲۶	
۴	۸۰۰	*	*	*	*	*	*	*	*	*	*	*	*	*	*	*	*	*	*	*	*	*	*	*	۲۷	
۱۰۰۰	۲۰۰۰	*	*	*	*	*	*	*	*	*	*	*	*	*	*	*	*	*	*	*	*	*	*	*	۲۸	
۰	۲۰۰	*	*	*	*	*	*	*	*	*	*	*	*	*	*	*	*	*	*	*	*	*	*	*	۲۹	
۳۰	۱۰۰۰	*	*	*	*	*	*	*	*	*	*	*	*	*	*	*	*	*	*	*	*	*	*	*	۳۰	
۸۰	۲۱۰۰	*	*	*	*	*	*	*	*	*	*	*	*	*	*	*	*	*	*	*	*	*	*	*	۳۱	
۳۰	۵۰۰	*	*	*	*	*	*	*	*	*	*	*	*	*	*	*	*	*	*	*	*	*	*	*	۳۲	
۵۰	۵۰۰	*	*	*	*	*	*	*	*	*	*	*	*	*	*	*	*	*	*	*	*	*	*	*	۳۳	
۱۰۰	۲۰۰۰	*	*	*	*	*	*	*	*	*	*	*	*	*	*	*	*	*	*	*	*	*	*	*	۳۴	
۱۵۰	۲۶۵۰	*	*	*	*	*	*	*	*	*	*	*	*	*	*	*	*	*	*	*	*	*	*	*	۳۵	
۵۰۰	۱۲۵۰۰	*	*	*	*	*	*	*	*	*	*	*	*	*	*	*	*	*	*	*	*	*	*	*	۳۶	
۱۳۰۰	۷۱۰۰	*	*	*	*	*	*	*	*	*	*	*	*	*	*	*	*	*	*	*	*	*	*	*	۳۷	
۸	۱۵۰	*	*	*	*	*	*	*	*	*	*	*	*	*	*	*	*	*	*	*	*	*	*	*	۳۸	
۱۵	۳۰۰	*	*	*	*	*	*	*	*	*	*	*	*	*	*	*	*	*	*	*	*	*	*	*	۳۹	
۱۰۰	۱۰۰۰	*	*	*	*	*	*	*	*	*	*	*	*	*	*	*	*	*	*	*	*	*	*	*	۴۰	
۱۵۰	۲۰۰۰	*	*	*	*	*	*	*	*	*	*	*	*	*	*	*	*	*	*	*	*	*	*	*	۴۱	
۲۰	۱۰۰۰	*	*	*	*	*	*	*	*	*	*	*	*	*	*	*	*	*	*	*	*	*	*	*	۴۲	
۱۵۰	۳۳۰	*	*	*	*	*	*	*	*	*	*	*	*	*	*	*	*	*	*	*	*	*	*	*	۴۳	
۴۰۰	۷۰۰	*	*	*	*	*	*	*	*	*	*	*	*	*	*	*	*	*	*	*	*	*	*	*	۴۴	
۶	۴۰۰	*	*	*	*	*	*	*	*	*	*	*	*	*	*	*	*	*	*	*	*	*	*	*	۴۵	
۱۲۰	۴۰۰	*	*	*	*	*	*	*	*	*	*	*	*	*	*	*	*	*	*	*	*	*	*	*	۴۶	
۸۸۸۰۸	۱۶۲۸۳۰	۸	۴۰	۴۸	۲۲	۲۱	۲۲	۳۱	۶	۱۱	۹	۱۱	۱۶	۲۶	۲۰	۲۶	۵۸	۴۳	۲۱	۱	۰	۶۰	۰	۲۲	۱	
۵۰۴۰	۲۲۶۰۰	۱	۲	۲	۲	۲	۲	۲	۰	۲	۰	۱	۲	۱	۲	۲	۲	۲	۲	۰	۰	۲	۲	۲	۲	۲
۰	۰	*	*	*	*	*	*	*	*	*	*	*	*	*	*	*	*	*	*	*	*	*	*	*	*	۲
۱۰۰۰	۴۰۰۰	*	*	*	*	*	*	*	*	*	*	*	*	*	*	*	*	*	*	*	*	*	*	*	*	۳
۰	۰	*	*	*	*	*	*	*	*	*	*	*	*	*	*	*	*	*	*	*	*	*	*	*	*	۴
۴۰۰۰	۱۸۰۰۰	*	*	*	*	*	*	*	*	*	*	*	*	*	*	*	*	*	*	*	*	*	*	*	*	۵
۴۰	۶۰۰	*	*	*	*	*	*	*	*	*	*	*	*	*	*	*	*	*	*	*	*	*	*	*	*	۶
۰	۰	*	*	*	*	*	*	*	*	*	*	*	*	*	*	*	*	*	*	*	*	*	*	*	*	۷
۴۲۱۰۱۳۳	۲۴۹۰۰	۲	۸	۶	۲	۰	۵	۱	۰	۳	۰	۰	۱۲	۷	۵	۱۲	۱۱	۱۲	۲	۰	۰	۱۲	۲۲	۸	۱	
۱۰۰	۹۰۰	*	*	*	*	*	*	*	*	*	*	*	*	*	*	*	*	*	*	*	*	*	*	*	*	۲
۱۵۰	۲۰۰۰	*	*	*	*	*	*	*	*	*	*	*	*	*	*	*	*	*	*	*	*	*	*	*	*	۳
۱۵۰	۱۰۰۰	*	*	*	*	*	*	*	*	*	*	*	*	*	*	*	*	*	*	*	*	*	*	*	*	۴
۴۰	۱۸۰	*	*	*	*	*	*	*	*	*	*	*	*	*	*	*	*	*	*	*	*	*	*	*	*	۵
۱۰۰	۲۵۰	*	*	*	*	*	*	*	*	*	*	*	*	*	*	*	*	*	*	*	*	*	*	*	*	۶
۲۵۰	۵۶۰	*	*	*	*	*	*	*	*	*	*	*	*	*	*	*	*	*	*	*	*	*	*	*	*	۷
۳۰۰	۱۰۰	*	*	*	*	*	*	*	*	*	*	*	*	*	*	*	*	*	*	*	*	*	*	*	*	۸
۲۰۰۰	۱۲۰۰۰	*	*	*	*	*	*	*	*	*	*	*	*	*	*	*	*	*	*	*	*	*	*	*	*	۹
۴۰۰	۲۵۰۰	*	*	*	*	*	*	*	*	*	*	*	*	*	*	*	*	*	*	*	*	*	*	*	*	۱۰
۷۰	۲۰۰	*	*	*	*	*	*	*	*	*	*	*	*	*	*	*	*	*	*	*	*	*	*	*	*	۱۱
۳۰۰	۱۷۵۰	*	*	*	*	*	*	*	*	*	*	*	*	*	*	*	*	*	*	*	*	*	*	*	*	۱۱

شماره ردیف آبادی	آبادی	کد آبادی	نوع راه آبادی (کد)	تعداد خانوار	کل جمعیت	جمعیت عمارالزیرتر	جمعیت باسواد	جمعیت شغل	فصلیت کشاورزی						
									پرورش ماهی	پرورش زنبورسل	پرورش کرم ابریشم	پرورش طیور	دامداری دامپزری	باغداری	زراعت
۱	۲	۳	۴	۵	۶	۷	۸	۹	۱۰	۱۱	۱۲	۱۳	۱۴	۱۵	۱۶
۱۲	کل آباد	۰۲۹۸۵۵	۲	۱۲۴	۱۰۰۷	۸۲۴	۴۳۳	۷۸۷	*	*	*	*	*	*	*
۱۳	ملکین اده	۰۲۹۸۵۶	۲	۱۵۹	۹۹۱	۷۷۵	۲۹۱	۱۸۵	*	*	*	*	*	*	*
۱۴	منظرنور	۰۲۹۸۵۷	۲	۱۱۷	۱۷۱۱	۱۶۷۱	۱۰۹۶	۹۲۶	*	*	*	*	*	*	*
دهستان شبستر															
۱	بنییس	۰۲۹۸۷۸	۱	۱۶۳	۶۵۸۱	۵۸۵۱	۱۰۵۸	۱۳۵۲	۵	۵	۵	۵	۵	۵	۵
۲	دیزج خلیل	۰۲۹۸۷۹	۱	۱۷۲	۸۳۳۳	۵۸۸۲	۳۶۸۱	۳۹۸۱	*	*	*	*	*	*	*
۳	شاهجان	۰۲۹۸۸۰	۱	۲۰۱	۷۸۲	۶۲۴	۳۲۱	۳۲۱	*	*	*	*	*	*	*
۴	نورجده	۰۲۹۸۸۸	۲	۱۹۵	۳۲۸	۳۲۸	۳۲۸	۳۲۸	*	*	*	*	*	*	*
۵	زریقان	۰۲۹۸۸۹	۱	۳۷۸	۵۹۵۰	۴۲۱	۱۳۹۱	۱۳۹۱	*	*	*	*	*	*	*
دهستان شرفخانه															
۱	اوقنبد	۰۲۹۹۱۰	۲	۱۲۲	۱۲۲۷	۱۰۰۰	۳۲۴	۳۲۴	*	*	*	*	*	*	*
۲	بیور اچارلو	۰۲۹۹۱۱	۵	۸۵	۳۰۴	۷۳	۱۲۱	۱۲۱	*	*	*	*	*	*	*
۳	بهر ام آباد	۰۲۹۹۱۲	۲	۱۴	۳۸	۳۸	۳۸	۳۸	*	*	*	*	*	*	*
۴	تیل	۰۲۹۹۱۳	۱	۲۴۵	۳۱۲۲	۱۹۲۲	۱۷۸۱	۱۷۸۱	*	*	*	*	*	*	*
۵	تیمورلو	۰۲۹۹۱۵	۳	۷۴	۳۸۱	۳۲۲	۱۱۱	۸۰	*	*	*	*	*	*	*
۶	سر ای	۰۲۹۹۱۶	۲	۲۷۵	۱۵۰۰	۱۲۲۱	۵۸۷	۳۷۳	*	*	*	*	*	*	*
۷	شیخولی	۰۲۹۹۱۷	۱	۱۳۱	۸۱۴	۶۵۳	۳۷۳	۳۷۳	*	*	*	*	*	*	*
۸	علی بیگلر	۰۲۹۹۱۸	۲	۱۲۱	۷۶۳	۶۱۸	۲۹۵	۲۹۵	*	*	*	*	*	*	*
۹	فر جلی	۰۲۹۹۱۹	۲	۱۲۰	۷۱۷	۵۶۸	۳۲۱	۳۲۱	*	*	*	*	*	*	*
۱۰	قچجان	۰۲۹۹۲۰	۳	۱۱۶	۳۷۳	۲۷۳	۱۶۰	۱۲۲	*	*	*	*	*	*	*
۱۱	کافی الملک	۰۲۹۹۲۱	۳	۴۱۴	۲۰۹۰	۱۳۷۲	۶۳۰	۵۰۹	*	*	*	*	*	*	*
۱۲	کوزه کشان	۰۲۹۹۲۲	۱	۶۵۵	۳۶۳۲	۲۰۶۵	۱۷۵۹	۱۷۵۹	*	*	*	*	*	*	*
۱۳	کوشک	۰۲۹۹۲۳	۲	۲۲۱	۱۳۷۱	۷۶۷	۳۳۰	۲۸۲	*	*	*	*	*	*	*
۱۴	گهیچی	۰۲۹۹۲۴	۲	۱۱۸	۱۰۵۲	۷۱۹	۳۲۴	۲۸۰	*	*	*	*	*	*	*
۱۵	مشتق	۰۲۹۹۲۵	۱	۲۵۲	۱۰۹۸	۹۱۹	۳۷۹	۳۷۹	*	*	*	*	*	*	*
۱۶	هریس	۰۲۹۹۲۶	۲	۲۵۰	۱۸۱۰	۱۴۸۳	۷۱۰	۴۸۸	*	*	*	*	*	*	*
۱۷	هفت چشمه	۰۲۹۹۲۷	۲	۶۰۱	۳۵۳	۲۳۸	۲۴۸	۱۳۱	*	*	*	*	*	*	*
۱۸	بیوسف آباد	۰۲۹۹۲۸	۲	۸۷	۳۲۲	۲۷۳	۱۶۲	۳۵۱	*	*	*	*	*	*	*
دهستان صوفیان															
۱	ایستگاه راه آهن صوفیان	۰۲۹۹۴۹	۱	۱۱	۵۲	۳۴	۲۵	۱۱	*	*	*	*	*	*	*
۲	بیانوزیر	۰۲۹۹۵۰	۱	۹۷	۵۹۳	۴۳۳	۲۶۹	۲۲۴	*	*	*	*	*	*	*
۳	تازه کنده	۰۲۹۹۵۱	۲	۱۲۹	۳۲۴	۲۶۵	۱۴۱	۱۶۸	*	*	*	*	*	*	*
۴	چله خانه علی	۰۲۹۹۵۲	۱	۲۹	۲۳۱	۱۸۶	۱۰۶	۶۰	*	*	*	*	*	*	*
۵	چله خانه علیا	۰۲۹۹۵۳	۱	۱۹۷	۹۸۹	۷۴۳	۳۹۱	۱۵۷	*	*	*	*	*	*	*
۶	خواجه مرجان	۰۲۹۹۵۴	۲	۶۷	۴۱۷	۳۲۱	۱۶۳	۹۳	*	*	*	*	*	*	*
۷	سر کندیج	۰۲۹۹۵۵	۱	۷۲	۱۴۲۷	۵۶۱۱	۷۵۰	۳۲۳	*	*	*	*	*	*	*
۸	سفیدکمر	۰۲۹۹۵۶	۱	۳۵۴	۱۷۷۲	۱۶۶۸	۱۰۱۳	۶۵۶	*	*	*	*	*	*	*
۹	سکبان	۰۲۹۹۵۷	۲	۱۶۰	۸۸۷	۷۲۷	۴۸۷	۲۷۲	*	*	*	*	*	*	*
۱۰	علی اکبرلو	۰۲۹۹۵۸	۱	۱۲۶	۸۲۶	۶۲۴	۳۸۳	۱۸۷	*	*	*	*	*	*	*
۱۱	قمتپه	۰۲۹۹۵۹	۲	۶۷	۴۱۱	۳۱۶	۹۵	۶۸	*	*	*	*	*	*	*
۱۲	کارخانه سیمان صوفیان	۰۲۹۹۶۰	۱	۹	۲۰	۲۲	۲۲	۱۰	*	*	*	*	*	*	*
۱۳	مهر احمد	۰۲۹۹۶۱	۲	۸۲	۴۳۹	۳۷۰	۲۳۸	۸۸	*	*	*	*	*	*	*
۱۴	نعمت اله	۰۲۹۹۶۲	۱	۱۵۹	۹۸۹	۷۹۳	۴۷۴	۲۷۷	*	*	*	*	*	*	*

کلیه نواح راه آبادی: جاده اسفند ۱، جاده شوسه ۲، جاده خاک ۳، مارو ۳، سایر ایستگاه راه آهن بین راه آبی ۵، ناخش ۶

تعداد گاو و گوساله	تعداد گوسفند و بز	تعمیرگاه شین آلات شادری	فروشگاه تادانی	دستری بر وسیله تعمیر عمومی آردی	تعمیرگاه	دستری بر روزنامه و مجله آردی	صندوق پست	بیمار و مامای روستایی	دایره شرکت کیمین داپوشنگ	پزشک	خانهداش	مرکز بهداشتی دروانی	خام	آموزش تخصصی بود آردی	مدرسه راهنمایی	دبستان	برن	آب لولوشی	پایگاه خدمات بچ	مرکز خدمات روستایی	دفتر بهداشت آردی	شورای اسلامی روستایی	انگن زندگی روستاییان	بنیاد زندگی روستاییان	نظاره و دریافت آردی
۴۲	۴۱	۴۰	۳۹	۳۸	۳۷	۳۶	۳۵	۳۴	۳۳	۳۲	۳۱	۳۰	۲۹	۲۸	۲۷	۲۶	۲۵	۲۴	۲۳	۲۲	۲۱	۲۰	۱۹	۱۸	۱۷
۲۰۰	۶۶۰			*									*	*		*	*					*	*	*	۱۲
۱۵۰	۱۸۰۰		*	*				*					*	*		*	*	*				*	*	*	۱۲
.	۱۰۰۰	*	*	*						*			*	*	*	*	*	*				*	*	*	۱۴
۵۰۰	۸۸۰۰	۱	۴	۳	۳	۱	۲	۲	۰	۱	۱	۲	۵	۲	۳	۵	۴	۴	۲	۰	۰	۴	۱۲	۲	۱
۳۰	۲۲۰۰	*	*	*	*	*	*	*	*	*	*	*	*	*	*	*	*	*	*	*	*	*	*	*	۲
۱۰۰	۲۲۰۰	*	*	*	*	*	*	*	*	*	*	*	*	*	*	*	*	*	*	*	*	*	*	*	۲
۵۰	۲۵۰۰	*	*	*	*	*	*	*	*	*	*	*	*	*	*	*	*	*	*	*	*	*	*	*	۲
۲۰	۲۰۰	*	*	*	*	*	*	*	*	*	*	*	*	*	*	*	*	*	*	*	*	*	*	*	۴
۳۰۰	۷۰۰	*	*	*	*	*	*	*	*	*	*	*	*	*	*	*	*	*	*	*	*	*	*	*	۵
۵۴۱۵	۶۶۰۵۰	۲	۱۳	۱۴	۸	۲	۸	۷	۲	۵	۲	۶	۱۸	۱۲	۵	۱۸	۱۵	۱۵	۱۴	۰	۰	۱۷	۳۰	۶	۱
۳۰۰	۹۰۰۰	*	*	*	*	*	*	*	*	*	*	*	*	*	*	*	*	*	*	*	*	*	*	*	۲
۳۰۰	۲۰۰۰	*	*	*	*	*	*	*	*	*	*	*	*	*	*	*	*	*	*	*	*	*	*	*	۲
۲۵	۷۵۰	*	*	*	*	*	*	*	*	*	*	*	*	*	*	*	*	*	*	*	*	*	*	*	۲
۸۰۰	۱۲۰۰	*	*	*	*	*	*	*	*	*	*	*	*	*	*	*	*	*	*	*	*	*	*	*	۴
۱۰۰	۹۰۰	*	*	*	*	*	*	*	*	*	*	*	*	*	*	*	*	*	*	*	*	*	*	*	۵
۱۰۰۰	۵۰۰۰	*	*	*	*	*	*	*	*	*	*	*	*	*	*	*	*	*	*	*	*	*	*	*	۶
۱۵۰	۵۰۰	*	*	*	*	*	*	*	*	*	*	*	*	*	*	*	*	*	*	*	*	*	*	*	۷
۱۵۰	۲۰۰۰	*	*	*	*	*	*	*	*	*	*	*	*	*	*	*	*	*	*	*	*	*	*	*	۸
۱۵۰	۵۰۰۰	*	*	*	*	*	*	*	*	*	*	*	*	*	*	*	*	*	*	*	*	*	*	*	۹
۲۰۰	۱۰۶۰۰	*	*	*	*	*	*	*	*	*	*	*	*	*	*	*	*	*	*	*	*	*	*	*	۱۰
۶۰۰	۴۰۰۰	*	*	*	*	*	*	*	*	*	*	*	*	*	*	*	*	*	*	*	*	*	*	*	۱۱
۴۰۰	۵۰۰۰	*	*	*	*	*	*	*	*	*	*	*	*	*	*	*	*	*	*	*	*	*	*	*	۱۲
۶۰	۶۵۰	*	*	*	*	*	*	*	*	*	*	*	*	*	*	*	*	*	*	*	*	*	*	*	۱۳
۵۰۰	۱۰۰۰۰	*	*	*	*	*	*	*	*	*	*	*	*	*	*	*	*	*	*	*	*	*	*	*	۱۴
۲۰۰	۲۰۰۰	*	*	*	*	*	*	*	*	*	*	*	*	*	*	*	*	*	*	*	*	*	*	*	۱۵
۳۵۰	۳۶۰۰	*	*	*	*	*	*	*	*	*	*	*	*	*	*	*	*	*	*	*	*	*	*	*	۱۶
۵۰	۱۵۰	*	*	*	*	*	*	*	*	*	*	*	*	*	*	*	*	*	*	*	*	*	*	*	۱۷
۸۰	۱۷۰۰	*	*	*	*	*	*	*	*	*	*	*	*	*	*	*	*	*	*	*	*	*	*	*	۱۸
۱۳۱۵	۱۲۸۸۰	۰	۵	۱۴	۵	۵	۱	۰	۰	۱	۱	۱	۱۵	۷	۲	۱۳	۱۴	۹	۰	۰	۱۳	۱۷	۷	۷	۱
.	.	*	*	*	*	*	*	*	*	*	*	*	*	*	*	*	*	*	*	*	*	*	*	*	۱
.	۵۰۰	*	*	*	*	*	*	*	*	*	*	*	*	*	*	*	*	*	*	*	*	*	*	*	۲
۸۵	۵۰۰	*	*	*	*	*	*	*	*	*	*	*	*	*	*	*	*	*	*	*	*	*	*	*	۲
۴۰	۱۸۰	*	*	*	*	*	*	*	*	*	*	*	*	*	*	*	*	*	*	*	*	*	*	*	۴
۶۰	۵۰۰	*	*	*	*	*	*	*	*	*	*	*	*	*	*	*	*	*	*	*	*	*	*	*	۵
۸۰	۲۵۰	*	*	*	*	*	*	*	*	*	*	*	*	*	*	*	*	*	*	*	*	*	*	*	۶
۲۰۰	۱۲۵۰	*	*	*	*	*	*	*	*	*	*	*	*	*	*	*	*	*	*	*	*	*	*	*	۷
۲۰۰	۴۰۰۰	*	*	*	*	*	*	*	*	*	*	*	*	*	*	*	*	*	*	*	*	*	*	*	۷
۱۵۰	۹۰۰	*	*	*	*	*	*	*	*	*	*	*	*	*	*	*	*	*	*	*	*	*	*	*	۸
۱۰	۱۰۵۰	*	*	*	*	*	*	*	*	*	*	*	*	*	*	*	*	*	*	*	*	*	*	*	۹
۳۰	۷۰۰	*	*	*	*	*	*	*	*	*	*	*	*	*	*	*	*	*	*	*	*	*	*	*	۱۰
.	.	*	*	*	*	*	*	*	*	*	*	*	*	*	*	*	*	*	*	*	*	*	*	*	۱۱
۱۲۰	۵۵۰	*	*	*	*	*	*	*	*	*	*	*	*	*	*	*	*	*	*	*	*	*	*	*	۱۲
۳۰	۴۰۰	*	*	*	*	*	*	*	*	*	*	*	*	*	*	*	*	*	*	*	*	*	*	*	۱۴

خصوصیات اجتماعی - اقتصادی آبادیهای دارای سکنه شهرستان تبریز

شماره ردیف آبادی	آبادی	نوع راه آبادی (کد)	تعداد خانوار	کل جمعیت	جمعیت عمارالایشتر	جمعیت باسواد	جمعیت نائل	فعالیت کشاورزی								
								زراعت	باغداری	دامداری دامپروری	پرورش طیور	پرورش گاو ابریشم	پرورش بز و گوسفند	پرورش ماهی	فعالیت غیر کشاورزی	
۱	۲	۳	۴	۵	۶	۷	۸	۹	۱۰	۱۱	۱۲	۱۳	۱۴	۱۵	۱۶	۱۷
۱۵	هارونیه	۰۲۹۹۶۴	۸۶	۵۱۶	۴۱۶	۲۴۲	۹۸	*	*	*	*	*	*	*	*	*
۱	دهستان طبروج	۰۲۹۹۸۵	۲۴۰۰	۱۲۲۵۲	۱۰۰۱۱	۵۴۰۵	۲۸۹۹	۱۲	۱۲	۱۲	۱۲	۱۲	۱۲	۱۲	۱۲	۱۲
۲	الماس	۰۲۹۹۸۵	۱۱۵	۶۳۷	۵۱۳	۲۳۱	۱۴۳	*	*	*	*	*	*	*	*	*
۳	امستجان	۰۲۹۹۸۶	۱۵۹	۶۶۱	۵۵۵	۲۳۴	۱۶۴	*	*	*	*	*	*	*	*	*
۴	اندکشتجان	۰۲۹۹۸۷	۶۱	۳۳۹	۲۵۵	۱۰۳	۷۸	*	*	*	*	*	*	*	*	*
۴	توپچی	۰۲۹۹۹۰	۹۵	۵۴۲	۴۳۶	۲۰۴	۱۵۸	*	*	*	*	*	*	*	*	*
۵	چغوه کنان	۰۲۹۹۹۲	۱۲۹	۸۳۴	۷۱۳	۳۳۰	۲۴۷	*	*	*	*	*	*	*	*	*
۶	چهرگان	۰۲۹۹۹۳	۴۰۰	۱۹۰۹	۱۵۷۵	۹۵۸	۴۶۲	*	*	*	*	*	*	*	*	*
۷	حیدر اباد	۰۲۹۹۹۴	۱۱۸	۵۸۱	۴۴۱	۱۹۳	۱۳۵	*	*	*	*	*	*	*	*	*
۸	دیزج شیخ مرچان	۰۲۹۹۹۵	۶۱۶	۳۲۳۱	۲۵۰۳	۳۶۲۴	۶۸۳	*	*	*	*	*	*	*	*	*
۹	غلامشهر ای	۰۲۹۹۹۱	۱۴۲	۶۷۶	۵۶۵	۲۸۸	۱۹۳	*	*	*	*	*	*	*	*	*
۱۰	قره تپه	۰۲۹۹۹۶	۴۴۵	۲۴۹۳	۱۹۹۲	۳۵۴	۴۸۶	*	*	*	*	*	*	*	*	*
۱۱	قره لجه	۰۲۹۹۹۷	۷۶	۳۳۴	۲۶۵	۱۰۱	۹۲	*	*	*	*	*	*	*	*	*
۱۲	قلعه مرغوش	۰۲۹۹۹۸	۲۴	۲۶۵	۱۹۸	۱۱۵	۵۸	*	*	*	*	*	*	*	*	*
	بخش مرکزی		۶۲۲۲	۳۶۶۵۶	۲۸۹۹۵	۱۲۷۲۱	۸۵۲۹	۲۳	۱۹	۲۳	۱۹	۲۳	۱۹	۲۳	۱۹	۲۳
	دهستان باصمجن		۲۸۰۴	۱۶۰۱۵	۱۲۶۸۹	۵۶۶۸	۲۴۴۸	۱۱	۱۰	۱۱	۱۰	۱۱	۱۰	۱۱	۱۰	۱۱
۱	باغ یعقوب	۰۲۰۰۲۷	۳۴	۱۸۲	۱۴۳	۸۸	۳۸	*	*	*	*	*	*	*	*	*
۲	چاوان	۰۲۰۰۲۸	۱۹۱	۱۲۱۸	۹۶۰	۳۰۳	۸۰۲	*	*	*	*	*	*	*	*	*
۳	حاجی عبدال	۰۲۰۰۲۹	۸۴	۵۳۴	۴۱۱	۲۷۱	۶۴	*	*	*	*	*	*	*	*	*
۴	دیزج لیلی خانی	۰۲۰۰۳۰	۳۹۶	۲۲۵۵	۱۸۴۰	۸۵۸	۵۵۶	*	*	*	*	*	*	*	*	*
۵	زرشق	۰۲۰۰۳۱	۲۶۷	۱۵۵۷	۱۲۵۱	۴۰۶	۲۱۸	*	*	*	*	*	*	*	*	*
۶	شادباد علیا	۰۲۰۰۳۲	۱۷۰	۱۰۱۵	۷۶۲	۲۳۴	۱۱۸	*	*	*	*	*	*	*	*	*
۷	شادباد مشایخ	۰۲۰۰۳۳	۶۲۰	۳۴۸۳	۲۷۸۹	۱۳۱۰	۷۶۰	*	*	*	*	*	*	*	*	*
۸	طوبی قون	۰۲۰۰۳۴	۲۵	۲۱۸	۱۷۰	۶۶	۴۱	*	*	*	*	*	*	*	*	*
۹	فتح آباد	۰۲۰۰۳۵	۱۷۲	۹۷۱	۷۹۴	۴۷۶	۲۲۸	*	*	*	*	*	*	*	*	*
۱۰	کرکج	۰۲۰۰۳۶	۲۰۲	۱۷۲۱	۱۳۱۶	۳۵۴	۲۵۹	*	*	*	*	*	*	*	*	*
۱۱	کندرود	۰۲۰۰۳۷	۵۲۳	۲۸۶۰	۲۲۵۱	۱۰۳۶	۶۷۳	*	*	*	*	*	*	*	*	*
	دهستان سردرود		۳۵۱۸	۲۰۶۴۱	۱۶۳۰۶	۷۰۵۳	۵۰۸۱	۲۱	۹	۲۱	۹	۲۱	۹	۲۱	۹	۲۱
۱	اسپس	۰۲۰۰۵۹	۴۸	۲۷۴	۲۱۷	۷۲	۶۳	*	*	*	*	*	*	*	*	*
۲	اناخاتون	۰۲۰۰۶۰	۶۸	۴۵۹	۳۶۶	۲۰۹	۱۰۴	*	*	*	*	*	*	*	*	*
۳	باغ معروف	۰۲۰۰۶۱	۲۳۹	۱۴۹۵	۱۱۳۶	۵۴۶	۴۲۸	*	*	*	*	*	*	*	*	*
۴	خلجان	۰۲۰۰۶۴	۱۱۸۴	۶۰۸۹	۵۰۸۲	۲۱۶۶	۱۴۹۵	*	*	*	*	*	*	*	*	*
۵	دامپور وری تبریز	۰۲۰۰۶۵	۲	۱۲	۱۰	۹	۳	*	*	*	*	*	*	*	*	*
۶	شیخ حسن	۰۲۰۰۶۷	۱۷۲	۱۰۲۹	۷۷۷	۳۵۴	۲۵۹	*	*	*	*	*	*	*	*	*
۷	قلعه چو	۰۲۰۰۶۸	۴۳	۲۲۰	۱۸۴	۱۰۱	۵۷	*	*	*	*	*	*	*	*	*
۸	کجاباد	۰۲۰۰۶۹	۷۰۸	۴۵۰۸	۳۵۸۷	۲۰۰۰	۱۰۷۴	*	*	*	*	*	*	*	*	*
۹	کرچان	۰۲۰۰۷۰	۱۵۹	۷۱۶	۵۶۲	۱۳۹	۶۹	*	*	*	*	*	*	*	*	*
۱۰	مایان سفلی	۰۲۰۰۷۲	۴۷۲	۳۵۸۳	۲۷۰۱	۹۶۷	۹۵۴	*	*	*	*	*	*	*	*	*
۱۱	مایان علیا	۰۲۰۰۷۳	۲۳۵	۱۴۸۲	۱۰۸۹	۱۶۹	۲۷۳	*	*	*	*	*	*	*	*	*
۱۲	نیرو و نگاه در ارتی تبریز	۰۲۰۰۷۴	۹۸	۳۱۷	۲۲۸	۲۲۲	۱۲۱	*	*	*	*	*	*	*	*	*
۱۳	ورشق	۰۲۰۰۷۵	۸۷	۴۵۷	۳۶۵	۱۰۶	۱۰۱	*	*	*	*	*	*	*	*	*

کل نوع راه آبادی ۱، جاده اسفند ۱، جاده شوش ۲، جاده خاکی ۳، مارود ۴، سایر (اینگاه راه آبی، باره آبی، ۵، نانش ۶

تعداد گاو و گوساله	تعداد گوسفند و بز	تعمیرگاه ماشین آلات کشاورزی	فروشگاه تعاونی	دستری به وسیله تعمیرگاهی آراچی	تلفن	دستری به روزنامه و مجله آراچی	صندوق پست	بیمار و دامی روستایی	دانشگاه نیشنل واپسگی	پزشک	خانه بهداشت	مرکز بهداشتی درمانی	حمام	آموزش باغچه بست بودا انوری	مدرس در انیمانی	دبستان	برق	آب لوله کشی	پایگاه تعاونی بست بیج	مرکز خدمات روستایی	دفتر خدمات سازندگی	شورای اسلامی روستایی	اماکن مذهبی مسلمانان	سنگ مذبحی مسلمانان	شماره در دفتر آبادی
۴۳	۴۱	۴۰	۳۹	۳۸	۳۷	۳۶	۳۵	۳۴	۳۳	۳۲	۳۱	۳۰	۲۹	۲۸	۲۷	۲۶	۲۵	۲۴	۲۳	۲۲	۲۱	۲۰	۱۹	۱۸	۱۷
۳۱۰	۲۰۰۰			*									*	*		*	*					*	*		۱۵
۲۳۲۸	۲۹۶۰۰	۰	۸	۸	۲	۲	۲	۱	۱	۰	۵	۱	۸	۹	۳	۱۲	۱۱	۴	۹	۱	۰	۱۱	۲۲	۲	۱
۲۰۰	۱۵۰۰		*	*							*		*	*		*	*		*	*		*	*	*	۱
۵۰	۲۵۰۰		*	*									*	*		*	*		*	*		*	*	*	۲
۶۰	۱۴۰۰		*	*									*	*		*	*		*	*		*	*	*	۳
۱۵۰	۱۷۵۰		*	*									*	*		*	*		*	*		*	*	*	۴
۳۰۰	۴۰۰۰		*	*							*		*	*		*	*		*	*		*	*	*	۵
۳۸۸	۴۰۰۰		*	*		*	*				*		*	*		*	*		*	*		*	*	*	۶
۱۰۰	۱۵۰۰		*	*			*						*	*		*	*		*	*		*	*	*	۷
۵۰۰	۶۰۰۰		*	*	*	*	*		*		*		*	*		*	*		*	*		*	*	*	۸
۶۰	۲۰۰۰		*	*			*				*		*	*		*	*		*	*		*	*	*	۹
۲۵۰	۵۵۰		*	*	*	*	*		*		*		*	*		*	*		*	*		*	*	*	۱۰
۲۰۰	۲۰۰۰		*	*			*		*		*		*	*		*	*		*	*		*	*	*	۱۱
۷۰	۱۴۰۰		*	*			*		*		*		*	*		*	*		*	*		*	*	*	۱۲
۱۱۶۰۱	۵۲۸۱۵	۱	۱۱	۱۶	۱۰	۲	۸	۶	۱	۴	۴	۶	۲۰	۱۱	۸	۲۱	۲۲	۴۱	۸	۱	۰	۲۵	۲۹	۱۲	
۲۹۶۰	۱۹۲۳۰	۱	۴	۶	۴	۲	۴	۵	۰	۲	۲	۴	۱۰	۵	۵	۱۱	۱۱	۸	۵	۱	۰	۱۱	۱۱	۶	
۵۰	۷۵		*	*			*				*		*	*		*	*		*	*		*	*	*	۱
۱۵	۱۶۰۰		*	*			*				*		*	*		*	*		*	*		*	*	*	۲
۱۲۰	۹۵		*	*			*				*		*	*		*	*		*	*		*	*	*	۳
۶۰	۲۵۰۰		*	*			*				*		*	*		*	*		*	*		*	*	*	۴
۷۰	۱۰۳۰		*	*			*				*		*	*		*	*		*	*		*	*	*	۵
۱۰۰	۱۰۰۰		*	*	*	*	*				*		*	*		*	*		*	*		*	*	*	۶
۴۰	۴۰۰۰		*	*	*	*	*				*		*	*		*	*		*	*		*	*	*	۷
۱۵۰	۲۳۵۰		*	*			*				*		*	*		*	*		*	*		*	*	*	۸
۳۵	۸۰		*	*			*				*		*	*		*	*		*	*		*	*	*	۹
۲۰۰۰	۴۵۰۰	*	*	*			*				*		*	*		*	*		*	*		*	*	*	۱۰
۳۰۰	۲۰۰۰		*	*			*				*		*	*		*	*		*	*		*	*	*	۱۱
۸۷۷۱	۲۳۵۸۵	۰	۷	۷	۶	۱	۴	۱	۱	۱	۲	۲	۱۰	۶	۳	۱۰	۱۲	۶	۳	۰	۰	۳۱	۱۸	۶	
۰	۸۰۰		*	*			*				*		*	*		*	*		*	*		*	*	*	۱
۱۲۰	۹۰۰		*	*			*				*		*	*		*	*		*	*		*	*	*	۲
۱۰۰	۱۰۰۰		*	*			*				*		*	*		*	*		*	*		*	*	*	۳
۷۰۰	۱۸۰۰		*	*			*				*		*	*		*	*		*	*		*	*	*	۴
۱۸۷	۰		*	*			*				*		*	*		*	*		*	*		*	*	*	۵
۳۰۰	۲۰۰۰		*	*			*				*		*	*		*	*		*	*		*	*	*	۶
۳	۱۵۰		*	*			*				*		*	*		*	*		*	*		*	*	*	۷
۷۰۰	۴۵۰۰		*	*			*		*		*		*	*		*	*		*	*		*	*	*	۸
۲۱	۲۰۰۰		*	*			*		*		*		*	*		*	*		*	*		*	*	*	۹
۶۰۰۰	۷۰۰۰		*	*			*		*		*		*	*		*	*		*	*		*	*	*	۱۰
۵۱۰	۱۷۳۵		*	*			*		*		*		*	*		*	*		*	*		*	*	*	۱۱
۰	۰		*	*			*		*		*		*	*		*	*		*	*		*	*	*	۱۲
۲۰	۷۰۰		*	*			*		*		*		*	*		*	*		*	*		*	*	*	۱۳

شماره ردیف آبادی	آبادی	نوع راه آبادی (کیلومتر)	تعداد خانوار	کل جمعیت	جمعیت عساکر بیشتر	جمعیت باسواد	جمعیت شغل	فعالیت کشاورزی							
								زراعت	باغداری	دامداری دامپروری	پرورش طیور	پرورش گاو ابریشم	پرورش زنبور عسل	پرورش ماهی	
۱	۲	۳	۴	۵	۶	۷	۸	۹	۱۰	۱۱	۱۲	۱۳	۱۴	۱۵	۱۶
بخش تبریز															
دهستان الانبیر اغوش															
۱	اتمیان سفلی	۰۳۰۰۹۸	۲	۱۱	۳	۲	۱۱	۲۲۲۲	۱۵۳۴۵	۲۶۲۲	۱۶	۱۷	۰	۱۷	۱
۲	اتمیان علیا	۰۳۰۰۹۹	۲	۱۸	۲	۲	۲	۷۱۳۲	۱۵۳۴۵	۲۶۲۲	۱۶	۱۷	۰	۱۷	۱
۳	اتمیان وسطی	۰۳۰۱۰۰	۲	۱۱	۲	۲	۲	۱۱	۲	۲	۱۶	۰	۱۷	۰	۱۷
۴	اجیر آباد	۰۳۰۱۰۱	۴	۷۷	۴	۷۷	۲۶۵	۲۶۵	۲۶۵	۲۶۵	۲۶۵	۲۶۵	۲۶۵	۲۶۵	۲۶۵
۵	اردلان	۰۳۰۱۰۲	۲	۲۰۹	۲	۲۰۹	۲۸۸	۲۸۸	۲۸۸	۲۸۸	۲۸۸	۲۸۸	۲۸۸	۲۸۸	۲۸۸
۶	ارزنتق	۰۳۰۱۰۳	۲	۲۶۸	۲	۲۶۸	۱۲۲۲	۱۲۲۲	۱۲۲۲	۱۲۲۲	۱۲۲۲	۱۲۲۲	۱۲۲۲	۱۲۲۲	۱۲۲۲
۷	استق	۰۳۰۱۰۴	۲	۲۲۲	۲	۲۲۲	۲۶۰	۲۶۰	۲۶۰	۲۶۰	۲۶۰	۲۶۰	۲۶۰	۲۶۰	۲۶۰
۸	الان	۰۳۰۱۰۵	۲	۲۲۲	۲	۲۲۲	۲۶۰	۲۶۰	۲۶۰	۲۶۰	۲۶۰	۲۶۰	۲۶۰	۲۶۰	۲۶۰
۹	بیاروق	۰۳۰۱۰۶	۲	۲۲۲	۲	۲۲۲	۲۶۰	۲۶۰	۲۶۰	۲۶۰	۲۶۰	۲۶۰	۲۶۰	۲۶۰	۲۶۰
۱۰	بیر اغوش	۰۳۰۱۰۷	۲	۲۲۲	۲	۲۲۲	۲۶۰	۲۶۰	۲۶۰	۲۶۰	۲۶۰	۲۶۰	۲۶۰	۲۶۰	۲۶۰
۱۱	تازه کند	۰۳۰۱۰۸	۲	۲۲۲	۲	۲۲۲	۲۶۰	۲۶۰	۲۶۰	۲۶۰	۲۶۰	۲۶۰	۲۶۰	۲۶۰	۲۶۰
۱۲	چمال آباد	۰۳۰۱۰۹	۲	۲۲۲	۲	۲۲۲	۲۶۰	۲۶۰	۲۶۰	۲۶۰	۲۶۰	۲۶۰	۲۶۰	۲۶۰	۲۶۰
۱۳	دمیرچی	۰۳۰۱۱۰	۲	۲۲۲	۲	۲۲۲	۲۶۰	۲۶۰	۲۶۰	۲۶۰	۲۶۰	۲۶۰	۲۶۰	۲۶۰	۲۶۰
۱۴	دیجان	۰۳۰۱۱۱	۲	۲۲۲	۲	۲۲۲	۲۶۰	۲۶۰	۲۶۰	۲۶۰	۲۶۰	۲۶۰	۲۶۰	۲۶۰	۲۶۰
۱۵	دیز چور	۰۳۰۱۱۲	۴	۱۰	۴	۱۰	۲	۲	۲	۲	۲	۲	۲	۲	۲
۱۶	دیلم شاه	۰۳۰۱۱۳	۴	۱۰	۴	۱۰	۲	۲	۲	۲	۲	۲	۲	۲	۲
۱۷	رچل آباد	۰۳۰۱۱۴	۲	۲۲۲	۲	۲۲۲	۲۶۰	۲۶۰	۲۶۰	۲۶۰	۲۶۰	۲۶۰	۲۶۰	۲۶۰	۲۶۰
۱۸	زرنتق	۰۳۰۱۱۵	۲	۲۲۲	۲	۲۲۲	۲۶۰	۲۶۰	۲۶۰	۲۶۰	۲۶۰	۲۶۰	۲۶۰	۲۶۰	۲۶۰
۱۹	زنچیل آباد	۰۳۰۱۱۶	۲	۲۲۲	۲	۲۲۲	۲۶۰	۲۶۰	۲۶۰	۲۶۰	۲۶۰	۲۶۰	۲۶۰	۲۶۰	۲۶۰
۲۰	سیه دولان	۰۳۰۱۱۷	۲	۲۲۲	۲	۲۲۲	۲۶۰	۲۶۰	۲۶۰	۲۶۰	۲۶۰	۲۶۰	۲۶۰	۲۶۰	۲۶۰
۲۱	شاه باغی	۰۳۰۱۱۸	۲	۲۲۲	۲	۲۲۲	۲۶۰	۲۶۰	۲۶۰	۲۶۰	۲۶۰	۲۶۰	۲۶۰	۲۶۰	۲۶۰
۲۲	صومعه زرین	۰۳۰۱۱۹	۲	۲۲۲	۲	۲۲۲	۲۶۰	۲۶۰	۲۶۰	۲۶۰	۲۶۰	۲۶۰	۲۶۰	۲۶۰	۲۶۰
۲۳	قره بلاغ	۰۳۰۱۲۰	۲	۲۲۲	۲	۲۲۲	۲۶۰	۲۶۰	۲۶۰	۲۶۰	۲۶۰	۲۶۰	۲۶۰	۲۶۰	۲۶۰
۲۴	قرنچه خرابه	۰۳۰۱۲۱	۲	۲۲۲	۲	۲۲۲	۲۶۰	۲۶۰	۲۶۰	۲۶۰	۲۶۰	۲۶۰	۲۶۰	۲۶۰	۲۶۰
۲۵	قرنچه سادات	۰۳۰۱۲۲	۲	۲۲۲	۲	۲۲۲	۲۶۰	۲۶۰	۲۶۰	۲۶۰	۲۶۰	۲۶۰	۲۶۰	۲۶۰	۲۶۰
۲۶	قیصرق	۰۳۰۱۲۳	۲	۲۲۲	۲	۲۲۲	۲۶۰	۲۶۰	۲۶۰	۲۶۰	۲۶۰	۲۶۰	۲۶۰	۲۶۰	۲۶۰
۲۷	کرمچوان	۰۳۰۱۲۴	۲	۲۲۲	۲	۲۲۲	۲۶۰	۲۶۰	۲۶۰	۲۶۰	۲۶۰	۲۶۰	۲۶۰	۲۶۰	۲۶۰
۲۸	کیوج	۰۳۰۱۲۵	۲	۲۲۲	۲	۲۲۲	۲۶۰	۲۶۰	۲۶۰	۲۶۰	۲۶۰	۲۶۰	۲۶۰	۲۶۰	۲۶۰
۲۹	شرهق	۰۳۰۱۲۶	۲	۲۲۲	۲	۲۲۲	۲۶۰	۲۶۰	۲۶۰	۲۶۰	۲۶۰	۲۶۰	۲۶۰	۲۶۰	۲۶۰
دهستان بدوستان															
۱	احمد آباد شهرک	۰۳۰۱۲۷	۲	۲۲۲	۲	۲۲۲	۲۶۰	۲۶۰	۲۶۰	۲۶۰	۲۶۰	۲۶۰	۲۶۰	۲۶۰	۲۶۰
۲	احمد آباد لیلی	۰۳۰۱۲۸	۲	۲۲۲	۲	۲۲۲	۲۶۰	۲۶۰	۲۶۰	۲۶۰	۲۶۰	۲۶۰	۲۶۰	۲۶۰	۲۶۰
۳	اربطان	۰۳۰۱۲۹	۲	۲۲۲	۲	۲۲۲	۲۶۰	۲۶۰	۲۶۰	۲۶۰	۲۶۰	۲۶۰	۲۶۰	۲۶۰	۲۶۰
۴	اسبخان	۰۳۰۱۳۰	۲	۲۲۲	۲	۲۲۲	۲۶۰	۲۶۰	۲۶۰	۲۶۰	۲۶۰	۲۶۰	۲۶۰	۲۶۰	۲۶۰
۵	اقاعلی	۰۳۰۱۳۱	۲	۲۲۲	۲	۲۲۲	۲۶۰	۲۶۰	۲۶۰	۲۶۰	۲۶۰	۲۶۰	۲۶۰	۲۶۰	۲۶۰
۶	الپاوتنه	۰۳۰۱۳۲	۲	۲۲۲	۲	۲۲۲	۲۶۰	۲۶۰	۲۶۰	۲۶۰	۲۶۰	۲۶۰	۲۶۰	۲۶۰	۲۶۰
۷	بیزوان	۰۳۰۱۳۳	۲	۲۲۲	۲	۲۲۲	۲۶۰	۲۶۰	۲۶۰	۲۶۰	۲۶۰	۲۶۰	۲۶۰	۲۶۰	۲۶۰
۸	بیلوردی	۰۳۰۱۳۴	۲	۲۲۲	۲	۲۲۲	۲۶۰	۲۶۰	۲۶۰	۲۶۰	۲۶۰	۲۶۰	۲۶۰	۲۶۰	۲۶۰
۹	پارام	۰۳۰۱۳۵	۲	۲۲۲	۲	۲۲۲	۲۶۰	۲۶۰	۲۶۰	۲۶۰	۲۶۰	۲۶۰	۲۶۰	۲۶۰	۲۶۰
۱۰	چاشقور	۰۳۰۱۳۶	۲	۲۲۲	۲	۲۲۲	۲۶۰	۲۶۰	۲۶۰	۲۶۰	۲۶۰	۲۶۰	۲۶۰	۲۶۰	۲۶۰
۱۱	چفتاب	۰۳۰۱۳۷	۲	۲۲۲	۲	۲۲۲	۲۶۰	۲۶۰	۲۶۰	۲۶۰	۲۶۰	۲۶۰	۲۶۰	۲۶۰	۲۶۰
۱۲	چیقه	۰۳۰۱۳۸	۲	۲۲۲	۲	۲۲۲	۲۶۰	۲۶۰	۲۶۰	۲۶۰	۲۶۰	۲۶۰	۲۶۰	۲۶۰	۲۶۰

کد نوع راه آبادی: ۱، جاده اسفالت، ۲، جاده خاکی، ۳، ماره، ۴، سایر (اینگاه به آیین باره آبی ۵۱، ناخش ۶)

تعداد گاو و گوسفند سالانه	تعداد گوسفند و بز	تعمیرگاه ماشین آلات کشاورزی	فروشگاه تعاونی	دستری به وسیله نقیضه عمومی از بودجه	تلفیق	دستری به روزنامه و مجله از بودجه	صندوق پست	بیمار و دامهای روستایی	دانشگاه کهنین دانشکده دامپزشکی	پزشک	خانه بهداشت	مرکز بهداشتی درمانی	حمام	آموزش و تفریح سواد آموزی	مدرسه راهنمایی	دبستان	برق	آب لوله کشی	پایگاه خدمات بروج	مرکز خدمات روستایی	دفتر جهاد سازندگی	شورای اسلامی روستایی	امکان مذبحی مسلمانان	مبلغ مذبحی مسلمانان	شماره و ردیف آبادی	
۴۲	۴۱	۴۰	۳۹	۳۸	۳۷	۳۶	۳۵	۳۴	۳۳	۳۲	۳۱	۳۰	۲۹	۲۸	۲۷	۲۶	۲۵	۲۴	۲۳	۲۲	۲۱	۲۰	۱۹	۱۸	۱۷	
۱۳۷۵۴	۲۰۰۱۹۰	۲	۹	۲۷	۱۰	۲	۷	۲	۰	۶	۱۰	۸	۲۴	۲۲	۱۲	۷۱	۸	۲۲	۵	۰	۱	۷۱	۹۵	۱۸		
۴۴۵۷	۴۵۰۹۰	۱	۵	۱۲	۵	۰	۲	۰	۰	۲	۵	۴	۱۱	۹	۷	۲۲	۶	۵	۴	۰	۰	۲۲	۳۲	۷		
۵۰	۱۲۰۰																								۱	
۷	۲۵۰																								۲	
۱۵	۶۰۰																								۳	
۱۵۰	۴۷۰																								۴	
۲۰۰	۱۶۰۰				*																				۵	
۲۵۰	۲۵۰۰		*		*																				۶	
۵۰۰	۱۷۰۰												*	*	*	*	*	*	*	*	*	*	*	*	۷	
۲۵۰	۱۶۰۰						*						*	*	*	*	*	*	*	*	*	*	*	*	۸	
۲۰۰	۲۰۰۰										*	*	*	*	*	*	*	*	*	*	*	*	*	*	۹	
۶۰۰	۵۰۰۰			*	*						*	*	*	*	*	*	*	*	*	*	*	*	*	*	۱۰	
۱۵	۱۷۰																		*	*	*	*	*	*	۱۱	
۲۰۰	۴۰۰۰												*	*	*	*	*	*	*	*	*	*	*	*	۱۲	
۱۵۰	۲۰۰۰									*	*	*	*	*	*	*	*	*	*	*	*	*	*	*	۱۳	
۲۰۰	۲۵۰۰										*	*	*	*	*	*	*	*	*	*	*	*	*	*	۱۴	
۰	۱۵۰																								۱۵	
۱۰	۱۸۰																								۱۶	
۴۰	۶۰۰			*	*																				۱۷	
۴۰۰	۵۰۰۰	*	*	*	*	*	*	*	*	*	*	*	*	*	*	*	*	*	*	*	*	*	*	*	*	۱۸
۱۵۰	۱۱۲۰			*	*	*	*	*	*	*	*	*	*	*	*	*	*	*	*	*	*	*	*	*	*	۱۹
۳۰	۱۰۰۰		*	*	*	*	*	*	*	*	*	*	*	*	*	*	*	*	*	*	*	*	*	*	*	۲۰
۵۰	۱۱۰۰			*	*	*	*	*	*	*	*	*	*	*	*	*	*	*	*	*	*	*	*	*	*	۲۱
۱۵۰	۱۱۰۰			*	*	*	*	*	*	*	*	*	*	*	*	*	*	*	*	*	*	*	*	*	*	۲۲
۱۰	۵۰۰									*	*	*	*	*	*	*	*	*	*	*	*	*	*	*	*	۲۳
۱۵۰	۸۰۰			*	*	*	*	*	*	*	*	*	*	*	*	*	*	*	*	*	*	*	*	*	*	۲۴
۵۰	۵۰۰			*	*	*	*	*	*	*	*	*	*	*	*	*	*	*	*	*	*	*	*	*	*	۲۵
۲۰۰	۲۰۵۰		*	*	*	*	*	*	*	*	*	*	*	*	*	*	*	*	*	*	*	*	*	*	*	۲۶
۳۰	۱۴۰۰		*	*	*	*	*	*	*	*	*	*	*	*	*	*	*	*	*	*	*	*	*	*	*	۲۷
۵۰	۱۱۰۰			*	*	*	*	*	*	*	*	*	*	*	*	*	*	*	*	*	*	*	*	*	*	۲۸
۵۰	۹۰۰																								۲۹	
۵۱۹۷	۵۰۰۶۶	۲	۳	۳۱	۳	۲	۵	۲	۰	۲	۳	۲	۱۰	۱۱	۳	۱۲	۱	۱۱	۱	۰	۰	۲۳	۷	۱	۱	
۳۱	۲۲۰۰																								۲	
۴۴	۸۰۰																								۳	
۲۰۰	۲۰۰۰			*	*	*	*	*	*	*	*	*	*	*	*	*	*	*	*	*	*	*	*	*	*	۴
۵۰	۶۵۰			*	*	*	*	*	*	*	*	*	*	*	*	*	*	*	*	*	*	*	*	*	*	۵
۳۰	۵۵۰			*	*	*	*	*	*	*	*	*	*	*	*	*	*	*	*	*	*	*	*	*	*	۶
۰	۲۰۰			*	*	*	*	*	*	*	*	*	*	*	*	*	*	*	*	*	*	*	*	*	*	۷
۷۵	۳۱۴			*	*	*	*	*	*	*	*	*	*	*	*	*	*	*	*	*	*	*	*	*	*	۸
۵۹۶	۲۶۹۵	*		*	*	*	*	*	*	*	*	*	*	*	*	*	*	*	*	*	*	*	*	*	*	۹
۱۱۷	۱۹۸۵			*	*	*	*	*	*	*	*	*	*	*	*	*	*	*	*	*	*	*	*	*	*	۱۰
۲۰۰	۱۵۰۰			*	*	*	*	*	*	*	*	*	*	*	*	*	*	*	*	*	*	*	*	*	*	۱۱
۱۱۰	۲۲۰۰			*	*	*	*	*	*	*	*	*	*	*	*	*	*	*	*	*	*	*	*	*	*	۱۲
۴۰۰	۲۵۰۰			*	*	*	*	*	*	*	*	*	*	*	*	*	*	*	*	*	*	*	*	*	*	



شماره ردیف آبادی	آبادی	کد آبادی	نوع راه آبادی (کد)	تعداد خانوار	کل جمعیت	جمعیت عمال بیشتر	جمعیت باسواد	جمعیت شاغل	فعالیت کشاورزی							
									۱۰	۱۱	۱۲	۱۳	۱۴	۱۵	۱۶	
۱۳	خرمالو	۰۲۰۱۷۶	۲	۱۲۷	۷۱۱	۵۶۲	۱۳۲	۱۶۷	*	*	*	*	*	*	*	*
۱۴	خلج	۰۲۰۱۷۷	۲	۱۴	۸۴	۵۸	۶	۱۲	*	*	*	*	*	*	*	*
۱۵	ساختلو	۰۲۰۱۷۸	۱	۴۰	۲۲۲	۱۶۴	۱۵	۴۷	*	*	*	*	*	*	*	*
۱۶	مران	۰۲۰۱۷۹	۲	۳۴۷	۲۱۷۴	۱۷۱۶	۶۹۹	۳۶۴	*	*	*	*	*	*	*	*
۱۷	شاملو	۰۲۰۱۸۰	۳	۷۵	۴۱۸	۳۲۷	۳۰	۱۰۷	*	*	*	*	*	*	*	*
۱۸	شهرک سپاهین	۰۲۰۱۸۱	۲	۱۹۲	۱۲۹۶	۱۰۴۳	۴۳۱	۲۳۱	*	*	*	*	*	*	*	*
۱۹	شهرورزی	۰۲۰۱۸۲	۲	۷۵	۴۹۷	۳۹۲	۸۱	۱۴۰	*	*	*	*	*	*	*	*
۲۰	شیرخ جب	۰۲۰۱۸۳	۲	۱۴۶	۸۳۴	۶۵۴	۱۰۴	۱۹۸	*	*	*	*	*	*	*	*
۲۱	صدا آباد	۰۲۰۱۸۴	۲	۶	۳۱	۲۲	۱	۷	*	*	*	*	*	*	*	*
۲۲	مومعه	۰۲۰۱۸۵	۲	۵۲	۳۰۸	۲۴۲	۶۲	۵۲	*	*	*	*	*	*	*	*
۲۳	طرف	۰۲۰۱۸۶	۴	۲۷	۱۸۹	۱۴۸	۱۶	۴۰	*	*	*	*	*	*	*	*
۲۴	عبد الجبار	۰۲۰۱۸۷	۳	۷۵	۵۰۲	۴۰۹	۵۰	۱۱۱	*	*	*	*	*	*	*	*
۲۵	قر اچه	۰۲۰۱۸۸	۴	۱۹۵	۱۱۶۳	۹۱۲	۲۳۰	۲۸۶	*	*	*	*	*	*	*	*
۲۶	قره گورنی	۰۲۰۱۸۹	۳	۱۰	۵۲	۴۶	۱۱	۹	*	*	*	*	*	*	*	*
۲۷	قیز قاپان	۰۲۰۱۹۰	۳	۲۱	۱۱۴	۹۵	۲۱	۲۸	*	*	*	*	*	*	*	*
۲۸	گوریدر قندی	۰۲۰۱۹۱	۳	۲۵	۱۹۵	۱۵۸	۲۲	۳۹	*	*	*	*	*	*	*	*
۲۹	کیلدیر	۰۲۰۱۹۲	۲	۱۶۲	۱۰۶۸	۷۹۴	۱۵۸	۱۶۴	*	*	*	*	*	*	*	*
۳۰	مرکید	۰۲۰۱۹۳	۲	۱۶۲	۸۴۳	۶۳۵	۷۰	۲۰۶	*	*	*	*	*	*	*	*
۳۱	مقصدلو	۰۲۰۱۹۴	۲	۱۸۵	۱۱۰۹	۸۴۹	۳۲۱	۳۹۸	*	*	*	*	*	*	*	*
۳۲	میانبازو	۰۲۰۱۹۵	۲	۱۶	۱۰۳	۸۲	۲۵	۲۱	*	*	*	*	*	*	*	*
۳۳	میتق	۰۲۰۱۹۶	۱	۲۶۵	۱۴۵۵	۱۱۴۶	۴۱۷	۲۵۵	*	*	*	*	*	*	*	*
۳۴	شمرور	۰۲۰۱۹۷	۱	۲۹۲	۱۵۴۷	۱۱۹۵	۲۰۷	۲۵۵	*	*	*	*	*	*	*	*
۳۵	ولیلو	۰۲۰۱۹۸	۳	۸۶	۵۲۸	۴۲۵	۶۶	۱۰۰	*	*	*	*	*	*	*	*
۳۶	بیتکجه	۰۲۰۱۹۹	۱	۳۴	۲۱۰	۱۶۷	۵۰	۴۳	*	*	*	*	*	*	*	*
دهستان خانم رود																
۱	احمداعلی کندی	۰۲۰۲۲۶	۴	۲	۹	۹	۱	۳	*	*	*	*	*	*	*	*
۲	اندیس	۰۲۰۲۲۷	۳	۷۰	۳۷۳	۲۷۲	۱۲۰	۶۴	*	*	*	*	*	*	*	*
۳	اینچه کندی	۰۲۰۲۲۸	۴	۱۵	۹۳	۷۳	۱۵	۱۵	*	*	*	*	*	*	*	*
۴	بر ازین	۰۲۰۲۳۹	۲	۱۵۹	۱۱۱۴	۸۷۱	۲۶۲	۳۱۴	*	*	*	*	*	*	*	*
۵	تازه کندعلیا	۰۲۰۲۴۰	۲	۵۷	۳۲۶	۲۵۱	۹۳	۶۶	*	*	*	*	*	*	*	*
۶	ترکایش	۰۲۰۲۴۱	۲	۹۸	۶۱۲	۵۰۳	۲۰۰	۱۳۱	*	*	*	*	*	*	*	*
۷	چنگل	۰۲۰۲۴۲	۴	۴	۲۸	۲۲	۴	۶	*	*	*	*	*	*	*	*
۸	خانقاه	۰۲۰۲۴۳	۲	۹۸	۶۳۰	۴۹۴	۱۸۱	۹۹	*	*	*	*	*	*	*	*
۹	خوشناب	۰۲۰۲۴۴	۲	۱۰۵	۶۲۸	۵۰۹	۲۲۵	۱۰۴	*	*	*	*	*	*	*	*
۱۰	شیران	۰۲۰۲۴۵	۲	۴۳	۲۷۰	۲۲۲	۶۷	۲۵	*	*	*	*	*	*	*	*
۱۱	قره ترپاق	۰۲۰۲۴۷	۴	۲	۲۳	۱۹	۰	۲	*	*	*	*	*	*	*	*
۱۲	قورلو	۰۲۰۲۴۸	۴	۶	۴۲	۲۸	۴	۹	*	*	*	*	*	*	*	*
۱۳	گور او ان	۰۲۰۲۴۹	۳	۲۰۴	۱۲۴۷	۱۰۰۴	۳۹۱	۱۲۱	*	*	*	*	*	*	*	*
۱۴	ممیکندی	۰۲۰۲۵۰	۴	۲	۱۸	۱۶	۴	۲	*	*	*	*	*	*	*	*
۱۵	موسلو	۰۲۰۲۵۱	۳	۹۲	۵۴۱	۴۴۸	۲۲۸	۹۸	*	*	*	*	*	*	*	*
۱۶	مهرام	۰۲۰۲۵۲	۲	۷	۴۳	۳۵	۳۱	۷	*	*	*	*	*	*	*	*
۱۷	شاحیه	۰۲۰۲۵۳	۲	۵۲	۲۵۱	۲۶۱	۷۸	۶۸	*	*	*	*	*	*	*	*
۱۸	نوجه ده	۰۲۰۲۵۴	۴	۷۸	۴۹۹	۳۹۶	۱۸۲	۸۵	*	*	*	*	*	*	*	*
۱۹	نهران	۰۲۰۲۵۵	۲	۵۲	۳۹۹	۳۰۳	۱۱۱	۶۸	*	*	*	*	*	*	*	*

کد نوع راه آبادی: ۱، جاده اسفند ۱، جاده شوره ۲، جاده خاکی ۳، مارود ۴، سایر (ایستگاه راه آهن، بازار آبی ۵)، ناشخص ۶

شماره ردیف آبادی	بنیغ مذکی سلمانان	امکن مذکی سلمانان	شورای اسلامی روستایی	دفتر بهداشت سالمندان	مرکز خدمات روستایی	پایگاه بهداشت بچ	آب لوله کشی	برق	دبستان	مدرسه راهنمایی	آموزش تخصصی سواد آموزی	خام	مرکز بهداشتی درمانی	خانه بهداشت	پزشک	دپارتمان تشخیص و درمان	بیمار و ماما های روستایی	صندوق پست	دستری به روزنامه و مجله از آبادی	تلفن	دستری به وسیله تعمیراتی آبادی	فروشگاه تعاونی	تعمیرگاه ماشین آلات کشاورزی	تعداد گاو و گوساله	تعداد گوسفند و بز
۱۷	*	*	*	*	*	*	*	*	*	*	*	*	*	*	*	*	*	*	*	*	*	*	*	۴۲	۲۰۰
۱۸	*	*	*	*	*	*	*	*	*	*	*	*	*	*	*	*	*	*	*	*	*	*	*	۴۱	۴۷۰۰
۱۹	*	*	*	*	*	*	*	*	*	*	*	*	*	*	*	*	*	*	*	*	*	*	*	۴۰	۲۰۰
۲۰	*	*	*	*	*	*	*	*	*	*	*	*	*	*	*	*	*	*	*	*	*	*	*	۳۹	۷۵۰
۲۱	*	*	*	*	*	*	*	*	*	*	*	*	*	*	*	*	*	*	*	*	*	*	*	۳۸	۲۵۰۰
۲۲	*	*	*	*	*	*	*	*	*	*	*	*	*	*	*	*	*	*	*	*	*	*	*	۳۷	۴۰۰۰
۲۳	*	*	*	*	*	*	*	*	*	*	*	*	*	*	*	*	*	*	*	*	*	*	*	۳۶	۷۵۰
۲۴	*	*	*	*	*	*	*	*	*	*	*	*	*	*	*	*	*	*	*	*	*	*	*	۳۵	۲۳۰۰
۲۵	*	*	*	*	*	*	*	*	*	*	*	*	*	*	*	*	*	*	*	*	*	*	*	۳۴	۴۰۰
۲۶	*	*	*	*	*	*	*	*	*	*	*	*	*	*	*	*	*	*	*	*	*	*	*	۳۳	۵۰۰
۲۷	*	*	*	*	*	*	*	*	*	*	*	*	*	*	*	*	*	*	*	*	*	*	*	۳۲	۲۰۰
۲۸	*	*	*	*	*	*	*	*	*	*	*	*	*	*	*	*	*	*	*	*	*	*	*	۳۱	۵۰۰
۲۹	*	*	*	*	*	*	*	*	*	*	*	*	*	*	*	*	*	*	*	*	*	*	*	۳۰	۲۵۰۰
۳۰	*	*	*	*	*	*	*	*	*	*	*	*	*	*	*	*	*	*	*	*	*	*	*	۲۹	۴۰۰۰
۳۱	*	*	*	*	*	*	*	*	*	*	*	*	*	*	*	*	*	*	*	*	*	*	*	۲۸	۴۰۰
۳۲	*	*	*	*	*	*	*	*	*	*	*	*	*	*	*	*	*	*	*	*	*	*	*	۲۷	۲۰۰
۳۳	*	*	*	*	*	*	*	*	*	*	*	*	*	*	*	*	*	*	*	*	*	*	*	۲۶	۵۰۰
۳۴	*	*	*	*	*	*	*	*	*	*	*	*	*	*	*	*	*	*	*	*	*	*	*	۲۵	۲۰۰
۳۵	*	*	*	*	*	*	*	*	*	*	*	*	*	*	*	*	*	*	*	*	*	*	*	۲۴	۵۰۰
۳۶	*	*	*	*	*	*	*	*	*	*	*	*	*	*	*	*	*	*	*	*	*	*	*	۲۳	۲۰۰
۳۷	*	*	*	*	*	*	*	*	*	*	*	*	*	*	*	*	*	*	*	*	*	*	*	۲۲	۵۰۰
۳۸	*	*	*	*	*	*	*	*	*	*	*	*	*	*	*	*	*	*	*	*	*	*	*	۲۱	۲۰۰
۳۹	*	*	*	*	*	*	*	*	*	*	*	*	*	*	*	*	*	*	*	*	*	*	*	۲۰	۵۰۰
۴۰	*	*	*	*	*	*	*	*	*	*	*	*	*	*	*	*	*	*	*	*	*	*	*	۱۹	۲۰۰
۴۱	*	*	*	*	*	*	*	*	*	*	*	*	*	*	*	*	*	*	*	*	*	*	*	۱۸	۲۰۰
۴۲	*	*	*	*	*	*	*	*	*	*	*	*	*	*	*	*	*	*	*	*	*	*	*	۱۷	۲۰۰
۴۳	*	*	*	*	*	*	*	*	*	*	*	*	*	*	*	*	*	*	*	*	*	*	*	۱۶	۲۰۰
۴۴	*	*	*	*	*	*	*	*	*	*	*	*	*	*	*	*	*	*	*	*	*	*	*	۱۵	۲۰۰
۴۵	*	*	*	*	*	*	*	*	*	*	*	*	*	*	*	*	*	*	*	*	*	*	*	۱۴	۲۰۰
۴۶	*	*	*	*	*	*	*	*	*	*	*	*	*	*	*	*	*	*	*	*	*	*	*	۱۳	۲۰۰
۴۷	*	*	*	*	*	*	*	*	*	*	*	*	*	*	*	*	*	*	*	*	*	*	*	۱۲	۲۰۰
۴۸	*	*	*	*	*	*	*	*	*	*	*	*	*	*	*	*	*	*	*	*	*	*	*	۱۱	۲۰۰
۴۹	*	*	*	*	*	*	*	*	*	*	*	*	*	*	*	*	*	*	*	*	*	*	*	۱۰	۲۰۰
۵۰	*	*	*	*	*	*	*	*	*	*	*	*	*	*	*	*	*	*	*	*	*	*	*	۹	۲۰۰
۵۱	*	*	*	*	*	*	*	*	*	*	*	*	*	*	*	*	*	*	*	*	*	*	*	۸	۲۰۰
۵۲	*	*	*	*	*	*	*	*	*	*	*	*	*	*	*	*	*	*	*	*	*	*	*	۷	۲۰۰
۵۳	*	*	*	*	*	*	*	*	*	*	*	*	*	*	*	*	*	*	*	*	*	*	*	۶	۲۰۰
۵۴	*	*	*	*	*	*	*	*	*	*	*	*	*	*	*	*	*	*	*	*	*	*	*	۵	۲۰۰
۵۵	*	*	*	*	*	*	*	*	*	*	*	*	*	*	*	*	*	*	*	*	*	*	*	۴	۲۰۰
۵۶	*	*	*	*	*	*	*	*	*	*	*	*	*	*	*	*	*	*	*	*	*	*	*	۳	۲۰۰
۵۷	*	*	*	*	*	*	*	*	*	*	*	*	*	*	*	*	*	*	*	*	*	*	*	۲	۲۰۰
۵۸	*	*	*	*	*	*	*	*	*	*	*	*	*	*	*	*	*	*	*	*	*	*	*	۱	۲۰۰
۵۹	*	*	*	*	*	*	*	*	*	*	*	*	*	*	*	*	*	*	*	*	*	*	*	۰	۲۰۰
۶۰	*	*	*	*	*	*	*	*	*	*	*	*	*	*	*	*	*	*	*	*	*	*	*	۰	۲۰۰
۶۱	*	*	*	*	*	*	*	*	*	*	*	*	*	*	*	*	*	*	*	*	*	*	*	۰	۲۰۰
۶۲	*	*	*	*	*	*	*	*	*	*	*	*	*	*	*	*	*	*	*	*	*	*	*	۰	۲۰۰
۶۳	*	*	*	*	*	*	*	*	*	*	*	*	*	*	*	*	*	*	*	*	*	*	*	۰	۲۰۰
۶۴	*	*	*	*	*	*	*	*	*	*	*	*	*	*	*	*	*	*	*	*	*	*	*	۰	۲۰۰
۶۵	*	*	*	*	*	*	*	*	*	*	*	*	*	*	*	*	*	*	*	*	*	*	*	۰	۲۰۰
۶۶	*	*	*	*	*	*	*	*	*	*	*	*	*	*	*	*	*	*	*	*	*	*	*	۰	۲۰۰
۶۷	*	*	*	*	*	*	*	*	*	*	*	*	*	*	*	*	*	*	*	*	*	*	*	۰	۲۰۰
۶۸	*	*	*	*	*	*	*	*	*	*	*	*	*	*	*	*	*	*	*	*	*	*	*	۰	۲۰۰
۶۹	*	*	*	*	*	*	*	*	*	*	*	*	*	*	*	*	*	*	*	*	*	*	*	۰	۲۰۰
۷۰	*	*	*	*	*	*	*	*	*	*	*	*	*	*	*	*	*	*	*	*	*	*	*	۰	۲۰۰
۷۱	*	*	*	*	*	*	*	*	*	*	*	*	*	*	*	*	*	*	*	*	*	*	*	۰	۲۰۰
۷۲	*	*	*	*	*	*	*	*	*	*	*	*	*	*	*	*	*	*	*	*	*	*	*	۰	۲۰۰
۷۳	*	*	*	*	*	*	*	*	*	*	*	*	*	*	*	*	*	*	*	*	*	*	*	۰	۲۰۰
۷۴	*	*	*	*	*	*	*	*	*	*	*	*	*	*	*	*	*	*	*	*	*	*	*	۰	۲۰۰
۷۵	*	*	*	*	*	*	*	*	*	*	*	*	*	*	*	*	*	*	*	*	*	*	*	۰	۲۰۰
۷۶	*	*	*	*	*	*	*	*	*	*	*	*	*	*	*	*	*	*	*	*	*	*	*	۰	۲۰۰
۷۷	*	*	*	*	*	*	*	*	*	*	*	*	*	*	*	*	*	*	*	*	*	*	*	۰	۲۰۰
۷۸	*	*	*	*	*	*	*	*	*	*	*	*	*	*	*	*	*	*	*	*	*	*	*	۰	۲۰۰
۷۹	*	*	*	*	*	*	*	*	*	*	*	*	*	*	*	*	*	*	*	*	*	*	*	۰	۲۰۰
۸۰	*	*	*	*	*	*	*	*	*	*	*	*	*	*	*	*	*	*	*	*	*	*	*	۰	۲۰۰
۸۱	*	*	*	*	*	*	*	*	*	*	*	*	*	*	*	*	*	*	*	*	*	*	*	۰	۲۰۰
۸۲	*	*	*	*	*	*	*	*	*	*	*	*	*	*	*	*	*	*	*	*	*	*	*	۰	۲۰۰
۸۳	*	*	*	*	*	*	*	*	*	*	*	*	*	*	*	*	*	*	*	*	*	*	*	۰	۲۰۰
۸۴	*	*	*	*	*	*	*	*	*	*	*	*	*	*	*	*	*	*	*	*	*	*	*	۰	۲۰۰
۸۵	*	*	*	*	*	*	*	*	*	*	*	*	*	*	*	*	*	*	*	*	*	*	*	۰	۲۰۰
۸۶	*	*	*	*	*	*	*	*	*	*	*	*	*	*	*	*	*	*	*	*	*	*	*	۰	۲۰۰
۸۷	*	*	*	*	*	*	*	*	*	*	*	*	*	*	*	*	*	*	*	*	*	*	*	۰	۲۰۰
۸۸	*	*	*	*	*	*	*	*	*	*	*	*	*	*	*	*	*	*	*	*	*	*	*	۰	۲۰۰
۸۹	*	*	*	*	*	*	*	*	*	*	*	*	*	*	*	*	*	*	*	*	*	*	*	۰	۲۰۰
۹۰	*	*	*	*	*	*	*	*	*	*	*	*	*	*	*	*	*	*	*	*	*	*	*	۰	۲۰۰
۹۱	*	*	*	*	*	*	*	*	*	*	*	*	*	*	*	*	*	*	*	*	*	*	*	۰	۲۰۰
۹۲	*	*	*	*	*	*	*	*	*	*	*	*	*	*	*	*	*	*	*	*	*	*	*	۰	۲۰۰
۹۳	*	*	*	*	*	*	*	*	*	*	*	*	*	*	*	*	*	*	*	*	*	*	*	۰	۲۰۰
۹۴	*	*	*	*	*	*	*	*	*	*	*	*	*	*	*	*	*	*	*	*	*	*	*	۰	۲۰۰
۹۵	*	*	*	*	*	*	*	*	*	*	*	*	*	*	*	*	*	*	*	*	*	*	*	۰	۲۰۰
۹۶	*	*	*	*	*	*	*	*	*	*	*	*	*	*	*	*	*	*	*	*	*	*	*	۰	۲۰۰
۹۷	*	*	*	*	*	*	*	*	*	*	*	*	*	*	*	*	*	*	*	*	*	*	*	۰	۲۰۰
۹۸	*	*	*	*	*	*	*	*	*	*	*	*	*	*	*	*	*	*	*	*	*	*	*	۰	۲۰۰
۹۹	*	*	*	*	*	*	*	*	*	*	*	*	*	*	*	*	*	*	*	*	*	*	*	۰	۲۰۰
۱۰۰	*	*	*	*	*	*	*	*	*	*	*	*	*	*	*	*	*	*	*	*	*	*	*	۰	۲۰۰

فصولیات اجتماعی - اقتصادی آبادیهای دارای سکنه شهرستان تبریز

شماره ردیف آبادی	آبادی	کده آبادی	نوع راه آبادی (کده)	تعداد خانوار	کل جمعیت	جمعیت عساکر بیشتر	جمعیت باسواد	جمعیت شغل	فعالیت کشاورزی						
									زراعت	باغداری	دامداری دامپروری	پرورش طیور	پرورش گاو ابریشم	پرورش بز و گوسفند	پرورش ماهی
۱	۲	۳	۴	۵	۶	۷	۸	۹	۱۰	۱۱	۱۲	۱۳	۱۴	۱۵	۱۶
۲۰	هرزه ورز	۰۲۰۲۵۶	۲	۵۰	۲۴۲	۲۶۰	۱۰۲	۵۷	*	*					
۲۱	هینق	۰۲۰۲۵۷	۲	۵۸	۲۸۱	۲۱۷	۱۳۶	۶۲	*	*					
	سایر نقاط ۱			۲۷۹	۱۶۷۷	۱۱۹۶	۱۱۶۴	۴۰۶							

کد نوع راه آبادی: جاده اسفالت ۱، جاده شوسه ۲، جاده خاکی ۳، مارود ۴، سایر (ایستگاه راه آهن، باره آبی ۵)، ناشخص ۶

تعداد گاو و گوساله	۴۲	۱۵۰	۱۰۰
تعداد گوسفند و بز	۴۱	۲۵۰	۱۵۰۰
تعمیرگاه ماشین آلات کشاورزی	۳۰		
فروشگاه تعاونی	۳۹		
دستری به وسیله نقدی عمومی در آبادی	۳۸		
تلفون	۳۷		
دستری به روزنامه و مجله در آبادی	۳۶		
صندوق پست	۳۵		
بیمار و مامای روستایی	۳۴		
دانشگاه ششمین دانشگاه	۳۳		
پزشک	۳۲		
خانه بهداشت	۳۱		
مرکز بهداشتی درمانی	۳۰		
حمام	۲۹		
آموزش باغچه بست مولودان عمومی	۲۸		
مدرسه راهنمایی	۲۷		
دبستان	۲۶	*	*
برق	۲۵		
آب لوله کشی	۲۴	*	*
پایگاه تعاونی بست بیج	۲۳		
مرکز خدمات روستایی	۲۲		
دفتر جهاد سازندگی	۲۱		
شورای اسلامی روستایی	۲۰	*	*
اماکن مذهبی مسلمانان	۱۹	*	*
بنیاد مذهبی مسلمانان	۱۸		
شماره ردیف آبادی	۱۷	۲۰	۲۰

نوع راه و فعالیت کشاورزی آبادیهای خالی از سکنه شهرستان تبریز

شماره ردیف	آبادی	کد آبادی	نوع راه آبادی (کد)	فعالیت کشاورزی						
				پرورش ماهی	پرورش زنبورسل	پرورش کرم ابریشم	پرورش طیور	دامداری و دامپروری	باغداری	زراعت
۱	۲	۳	۴	۵	۶	۷	۸	۹	۱۰	۱۱
	بخش اذر شهر									
	دهستان اذر شهر									
۱	بایاقلی	۰۲۹۱۴۲	۳							
۲	شاج الدین	۰۲۹۱۴۴	۴							
۳	کابدول	۰۲۹۱۵۶	۴							
	دهستان گاوکان									
۱	باغ بیوک ژوبین	۰۲۹۲۱۵	۱	*						
۲	باغ پناهی	۰۲۹۲۱۶	۱	*						
۳	باغ سید اباد	۰۲۹۲۱۹	۲	*						
۴	بودجه	۰۲۹۲۲۰	۳	*						
۵	پولیکاسازی	۰۲۹۲۲۱	۱	*						
۶	تازه قبرستان	۰۲۹۲۲۲	۳	*						
۷	تر امین	۰۲۹۲۲۳	۳	*						
۸	زینت مو	۰۲۹۲۲۹	۳	*	*					
۹	شرکت جدید مغان	۰۲۹۲۳۰	۱	*						
۱۰	شرکت نور افزا	۰۲۹۲۳۱	۱	*						
۱۱	کیورد گنبد	۰۲۹۲۳۷	۳	*						
۱۲	کور زینت	۰۲۹۲۳۸	۳	*						
۱۳	قاوداری	۰۲۹۲۳۹	۳	*						
۱۴	قاوداری مهدی لطیفی	۰۲۹۲۴۰	۳	*						
۱۵	لیوه	۰۲۹۲۴۱	۳	*						
۱۶	مرغداری اقاچانی	۰۲۹۲۴۲	۱	*						
۱۷	مرغداری ایوب بر امیه	۰۲۹۲۴۳	۳	*						
۱۸	مرغداری بایر ام چرچلو	۰۲۹۲۴۴	۱	*						
۱۹	مرغداری برزگر	۰۲۹۲۴۵	۱	*						
۲۰	مرغداری جمشید	۰۲۹۲۴۶	۳	*						
۲۱	مرغداری سادقزاده	۰۲۹۲۴۷	۳	*						
۲۲	مزرعه فیخ اباد	۰۲۹۲۴۸	۳	*						
۲۳	معدن مردار اباد	۰۲۹۲۴۹	۱	*						
۲۴	موتور آبمقرو بس مغان	۰۲۹۲۵۰	۳	*						
۲۵	نماچی صبح خیز	۰۲۹۲۵۱	۱	*						
	بخش امکو									
	دهستان امکو									
۱	دده کهل	۰۲۹۳۰۹	۶							
	دهستان خمر و شهر									
۱	شرکت ایرینجی اذر بایجان	۰۲۹۳۵۲	۲	*						
۲	عباس اباد	۰۲۹۳۵۴	۳	*						
	دهستان مردسجرا									
۱	پلیس راه	۰۲۹۳۸۵	۱							
	دهستان شورکات									
۱	پلیس راه تبریز و مرند	۰۲۹۴۲۰	۱							
	بخش بیستان اباد									
	دهستان اوچان									
۱	کارخانه کج اذر بایجان	۰۲۹۴۸۰	۱	*						

کد نوع راه آبادی: ۱ جاده استان، ۲ جاده شوسه، ۳ جاده خاکی، ۴ مالرو، ۵ سایر (بسیار راه آهن، باره آبی)، ۵ نا مشخص

نوع راه و فعالیت کشاورزی آبادیهای خالی از سکنه شهرستان تبریز

شماره ریف	آبادی	کد آبادی	نوع راه آبادی (کد)	فعالیت کشاورزی						
				زراعت	باغداری	دامداری و دامپروری	پرورش طیور	پرورش گاو برهیم	پرورش بز و گوسفند	پرورش ماهی
۱	۲	۳	۴	۵	۶	۷	۸	۹	۱۰	۱۱
۱	دهستان سهندآباد	۷۵۶۲۰	۳							
	شیخ جعفر									
	دهستان مهرانرود									
۱	پامنار پلیس راه	۲۶۸۲۵	۱							
۲	تازه کند	۴۱۷۱۴	۶							
۳	قارنچه	۲۶۷۲۳	۴							
	بخش شیبستر									
	دهستان خامنه									
۱	تعمیرگاه خامنه	۲۶۸۱۵	۱							
۲	شرکت فرودگاه تبریز	۶۱۶۲۹	۱							
۳	معدن کبوتر علی چای	۲۲۲۶۲	۱							
۴	تعمیرگاه خامنه	۲۶۸۲۳	۱							
	دهستان شیبستر									
۱	فرکت اکیچی	۲۶۸۸۱	۱							
۲	قلعه حسن آباد	۲۶۸۸۲	۱							
۳	کشتارگاه شیبستر	۲۶۸۸۳	۱							
۴	گومفندداری	۳۸۸۲۴	۱							
۵	مزرعه بچری	۲۶۸۸۵	۱	*						
۶	مزرعه تمجید آباد	۶۸۸۲۶	۱	*						
۷	مزرعه حاجی جعفر	۷۸۸۲۷	۳	*						
	دهستان شرفخانه									
۱	تراشکاری	۲۶۹۱۲	۱							
	دهستان موفیان									
۱	انبار مرکز تهیه و توزیع فلزات و آهن آلات	۲۶۹۶۵	۱							
۲	گمرک سهران	۲۶۹۶۶	۱							
	دهستان طموج									
۱	ایستگاه چغمه کنان	۲۶۹۸۸	۲							
۲	ایستگاه طموج	۲۶۹۸۹	۲							
	بخش مرکزی									
	دهستان سردرود									
۱	اردوی کار تبریز	۳۰۰۵۸	۱							
۲	پالایشگاه تبریز	۳۰۰۶۳	۱							
۳	ذورستان وادی رحمت	۳۰۰۷۱	۱							
	بخش هریس									
	دهستان الانبر اغوش									
۱	امداله کندی	۳۰۱۰۴	۲							
۲	بهمن آباد	۳۰۱۰۹	۲							
۳	تلخاب	۳۰۱۱۱	۶							
۴	قاسم کندی	۳۰۱۲۳	۳	*						

کد نوع راه آبادی: جاده سفالخانه ۱، جاده شوسه ۲، جاده خالی ۳، بارود ۴، سایر (ایستگاه راه آهن یا راه آبی) ۵، ناپیوسته ۶

نوع راه و فعالیت کشاورزی آبادیهای خالی از سکنه شهرستان تهریز

شماره ردیف	آبادی	کد آبادی	نوع راه آبادی (کد)	فعالیت کشاورزی						
				پرورش ماهی	پرورش بز و گاو	پرورش گاو برهیم	پرورش طیور	دامداری و دامپروری	باغداری	زراعت
۱	۲	۳	۴	۱۱	۱۰	۹	۸	۷	۶	۵
۱	دهستان خاتمروند قائقلو..... سایر نقاط ۲.....	۰۲۰۲۴۶	۴							

کد نوع راه آبادی، جاده اسفالت ۱، جاده شوسه ۲، جاده خاکی ۳، مارود ۴، سایر (ایستگاه راه آهن یا راه آبی) ۵، ناشخص ۶