

14.6=

213

# 天氣圖

大正十五年 自 拾 月  
昭和元年 至 拾 二月

0 1 2 3 4 5 6 7 8 9 10 11 12 13 14 15 16 17 18 19 20 21 22 23 24 25 26 27 28 29 30 31 32 33 34 35 36 37 38 39 40 41 42 43 44 45 46 47 48 49 50 51 52 53 54 55 56 57 58 59 60 61 62 63 64 65 66 67 68 69 70 71 72 73 74 75 76 77 78 79 80 81 82 83 84 85 86 87 88 89 90 91 92 93 94 95 96 97 98 99 100

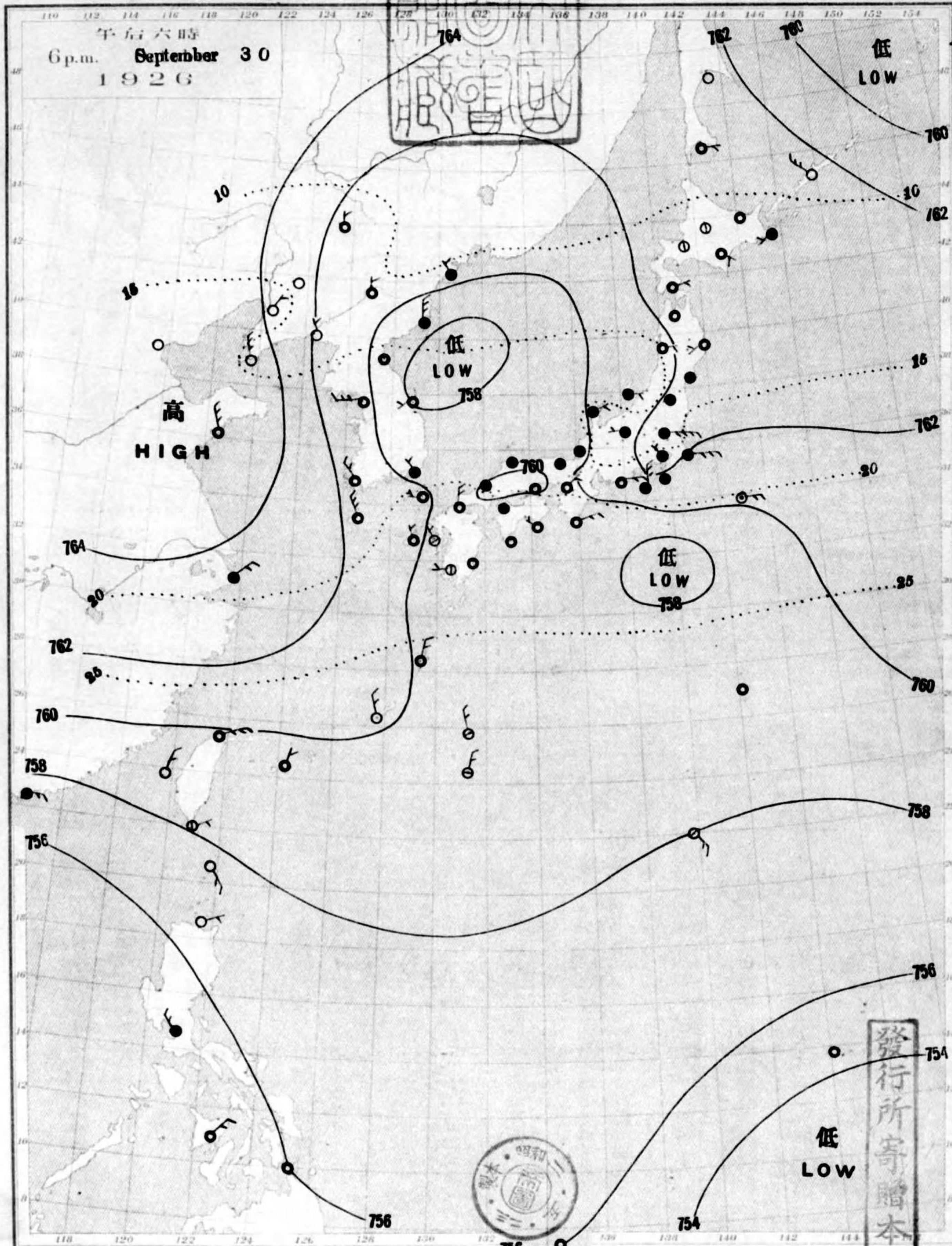
# 始



天氣圖

WEATHER CHART.  
THE CENTRAL METEOROLOGICAL OBSERVATORY OF JAPAN, TOKYO.

午後六時  
6 p.m. September 30  
1926



等壓線 Isobaric line	快晴 Clear	雪 Snow	軟風 Light Wind 2-4 m.p.s.	烈風 Strong Gale 20-25	颶風 Hurricane 29-35
等溫線 Isothermal line	晴 Fair	霧 Fog	和風 Moderate Wind 4-6	15-20 m.p.s.	25-30
不連續線 Line of Discontinuity	雲 Cloudy	雷雨 Thunder-storm	疾風 Strong Wind 6-10	20-25	35-40
	雨 Rain		強風 Gale 10-15	25-29	40

明治廿七年三月七日第三種郵便特許認可  
大正十五年十月一日發行

發行人 發行所  
東京市神田區元龜町三番地  
中央氣象臺

東京市神田區西小川町一丁目六番地  
販賣印刷者合資會社 清華堂 電話 四六五號

發行所寄贈本

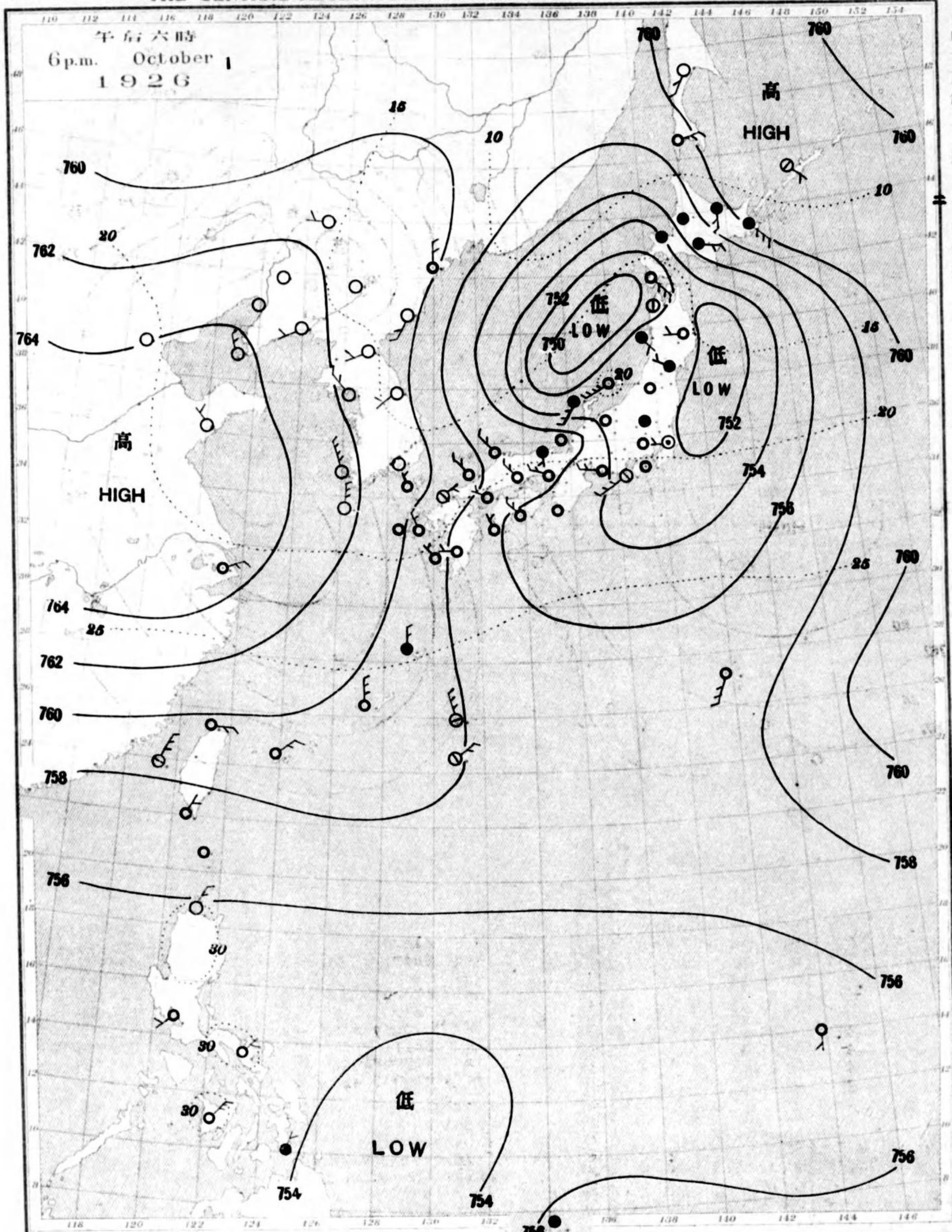
九月廿九日午前六時各地觀測表  
OBSERVATIONS at 6 a.m. (135 M.S.T.) September 29 1926

STATIONS	Air Temp.		Wind	Clouds		Precip.	Weather	STATIONS	Air Temp.		Wind	Clouds		Precip.	Weather
	700*	700*		Dir.	Vel.				Dir.	Vel.		Dir.	Vel.		
六甲 Palau	55.4	25.4	-	1	10	CS	c	山形 Yamagata	63.4	11.9	SE	3	10	N	c
恒春 Kōsuyun	57.4	25.1	NE	7	10	N	r	秋田 Akita	62.7	12.1	NW	5	10	SK	c
臺南 Tainan	56.3	24.3	SE	2	10	SK	c	水戸 Mito	61.4	9.0	NW	2	6	SK	bc
澎湖 Hoko	56.2	20.2	3	3	2	SK	b	金山 Kanayama	61.1	14.4	NW	2	1	SK	b
臺北 Taihoku	59.6	24.8	ESE	4	0	SK	b	石巻 Isinomaki	61.6	11.0	NW	3	3	CK	bc
石川 Isigakizima	59.3	26.4	NE	5	7	C	bc	水巻 Midusawa	61.8	11.8	NW	7	9	SK	c
那覇 Naha	60.0	22.4	-	1	2	SK	b	盛岡 Morioka	62.2	10.2	-	0	0	SK	bc
名瀬 Naze	61.3	21.9	NW	2	3	SK	bc	宮古 Miyako	59.8	10.0	-	0	0	SK	b
鹿兒島 Kagosima	62.4	20.4	-	1	10	SK	c	青森 Aomori	61.1	10.0	SSW	2	9	N	c
鹿本 Kumamoto	62.2	19.9	N	2	10	SK	r	函館 Hakodate	59.6	13.3	W	11	8	SK	c
足摺 Asizuri	62.2	21.0	N	4	10	N	r	津島 Suttu	58.7	13.9	NW	13	10	SK	c
高知 Kōri	62.2	18.0	NNE	9	0	-	b	札幌 Sapporo	57.5	11.7	NW	7	10	N	r
室戸 Muroto	64.8	15.7	-	1	0	SK	b	旭川 Asahigawa	56.8	9.2	ESE	3	10	CS	c
德島 Tokushima	64.4	12.9	E	3	0	-	b	加賀 Ishigawa	57.0	8.1	-	0	10	S	c
和歌山 Wakayama	62.1	13.4	NE	3	1	SK	b	帶廣 Obihiro	55.7	10.5	NW	6	7	SC	bc
神戶 Simisaki	63.6	20.5	NE	4	10	N	c	洞走 Abasiri	54.5	10.6	NW	9	10	N	r
大分 Ōita	63.3	13.8	-	0	0	SK	b	洞走 Kusiro	54.3	9.9	W	4	6	SK	bc
松山 Matuyama	64.9	14.9	-	1	0	SK	b	根室 Nemuro	52.3	11.0	W	8	7	SK	bc
多度津 Tadotsu	65.1	14.1	NW	3	3	SK	bc	網走 Syana	53.7	7.1	E	4	10	SK	c
青島 Hiroshima	65.3	12.1	-	1	0	K	b	砂川 Otonari	58.6	7.5	N	2	7	KC	bc
岡山 Okayama	64.9	14.0	N	2	0	-	b	根室 Sikka	59.5	8.0	NW	3	10	S	c
神戶 Kobe	64.5	12.9	-	1	0	SK	b	釜山 Busan	65.2	18.1	NE	2	10	SK	c
大阪 Ōsaka	65.0	9.2	-	0	0	S	b	西州府 Saisyūto	63.6	18.8	ESE	3	10	KC	c
京都 Kyōto	65.1	10.5	-	1	0	CK	b	水瀬 Moppo	64.2	16.4	-	1	8	CS	c
八木 Yagi	62.5	21.3	NNE	5	0	CK	b	仁田 Zinsen	65.5	14.1	ESE	3	4	KC	bc
富江 Tomie	62.4	19.2	NE	3	2	SK	b	江陵 Koryo	66.4	14.8	SW	2	6	SK	bc
長崎 Nagasaki	62.5	18.3	-	1	10	KC	c	元山 Gonsan	67.5	14.6	WSW	2	10	SK	c
佐賀 Saga	63.1	14.2	-	0	7	CK	bc	咸津 Zyōsin	63.7	11.1	-	0	9	CS	c
福岡 Fukuoka	64.0	21.3	N	5	10	KC	c	鎮基 Yūki	68.9	8.4	N	10	9	C	c
熊本 Kumamoto	63.9	18.1	ESE	2	9	SK	c	中江津 Tyūkotin	70.4	2.3	SSW	2	10	SC	c
下関 Simonoseki	64.9	14.2	ESE	3	1	CS	b	龍岩津 Ryūganpo	65.8	11.9	NE	7	10	SK	c
濱田 Hamada	64.9	18.8	E	3	2	SK	b	大連 Dairen	67.5	11.8	NW	4	10	SK	c
境 Sakai	65.6	12.5	-	1	2	SK	b	營口 Yinkow	67.8	9.7	NW	3	10	CK	c
宮津 Miyadu	63.7	14.5	WSW	3	1	SK	b	奉天 Mukden	68.1	7.1	N	2	10	SK	c
津 Tsu	63.2	11.2	N	2	0	SK	b	長春 Changchun	70.4	0.3	-	0	0	CS	b
岐阜 Gifu	63.7	13.2	NW	5	0	-	b	天津 Tientsin	68.9	13.5	-	1	10	N	r
名古屋 Nagoya	61.8	14.9	NW	2	0	-	b	青島 Tsingtau	66.3	14.6	NNE	8	10	SK	c
關東 Hamamatu	61.9	18.3	NNE	4	9	SK	c	上海 Shanghai	64.0	19.3	ESE	2	7	SK	bc
沼津 Numazu	61.5	16.8	-	1	8	SK	c	神戶 Rasazima	59.2	27.8	N	4	8	N	c
橫濱 Yokohama	62.2	18.4	N	7	4	SK	bc	大東島 Ōagarizima	58.3	-	N	3	10	SC	c
東京 Tōkyō	63.0	11.6	NW	2	0	CK	b								
熊谷 Kumagaya	61.7	17.6	NE	5	3	CK	bc								
和良 Mera	61.5	15.9	NW	5	3	CS	bc								
鹿子 Tyōsi	60.2	24.1	-	0	2	SK	b								
八丈島 Hatidyōzima	62.1	0.6	NW	7	2	CK	b								
父島 Titizima	67.5	5.3	-	1	10	C	f								
真流山 Tukubasan	64.7	9.0	-	0	0	-	b								
高山 Takayama	66.8	5.6	-	0	10	S	f								
松本 Matsumoto	64.1	10.7	-	1	1	SK	b								
長野 Nagano	63.4	10.2	-	1	2	SK	b								
甲府 Kōfu	63.6	7.7	-	1	0	SK	b								
前橋 Maebasi	63.1	7.6	-	1	1	CK	b								
足尾 Asio	61.7	13.6	N	5	3	K	bc								
宇都宮 Utsunomiya	63.9	16.9	N	4	0	-	b								
桐島 Hukusima	64.5	5.8	NW	19	1	SK	b								
鹿井 Hukui	65.1	13.2	ESE	2	2	SK	b								
金澤 Kanazawa	65.4	14.6	N	2	6	SK	bc								
横井 Minadoki	65.8	12.0	-	1	6	SK	bc								
樺木 Husiki	65.2	16.6	NW	2	10	N	c								
高田 Takata	64.3	16.4	NW	6	7	KN	bc								
新潟 Niigata	64.3	16.0	NW	6	8	K	c								
相模 Aikawa	64.3	16.0	NW	6	8	K	c								

九月廿八日午后六時各地觀測表  
OBSERVATIONS at 6 p.m. (135 M.S.T.) September 28 1926

STATIONS	Air Temp.		Wind	Clouds		Precip.	Weather	STATIONS	Air Temp.		Wind	Clouds		Precip.	Weather
	700*	700*		Dir.	Vel.				Dir.	Vel.		Dir.	Vel.		
六甲 Palau	55.8	26.2	NNE	3	10	CS	c	江陵 Koryo	64.4	19.4	-	0	10	KC	c
恒春 Kōsuyun	55.9	27.4	NNE	9	10	SC	c	元山 Gonsan	64.7	18.3	-	1	10	SK	c
澎湖 Hoko	55.8	23.6	NNE	5	8	SK	c	咸津 Zyōsin	64.6	16.8	NW	2	10	SK	c
臺北 Taihoku	58.7	29.1	E	7	1	K	b	鎮基 Yūki	65.4	14.5	N	8	2	CS	b
石川 Isigakizima	59.0	27.8	NNE	5	4	SK	bc	中江津 Tyūkotin	67.9	13.5	SW	3	9	CS	c
那覇 Naha	59.3	27.8	N	4	0	A	b	龍岩津 Ryūganpo	67.1	15.2	NE	3	10	SK	c
名瀬 Naze	59.7	28.2	NNE	3	7	SK	bc	大連 Dairen	68.9	13.2	N	8	10	SK	c
鹿兒島 Kagosima	60.6	26.7	-	1	8	KN	c	營口 Yinkow	70.3	12.9	N	3	10	KC	c
鹿本 Kumamoto	61.4	25.6	-	1	10	SK	c	奉天 Mukden	70.1	13.1	NW	3	10	CS	c
足摺 Asizuri	61.1	25.0	SE	3	10	SK	r	長春 Changchun	69.9	10.6	N	2	9	CS	c
高知 Kōri	61.4	24.8	-	1	8	SK	c	天津 Tientsin	70.6	17.6	NE	2	10	SK	c
室戸 Muroto	61.1	23.7	ESE	8	0	SK	b	青島 Tsingtau	67.0	18.7	SSE	2	10	SK	c
和歌山 Wakayama	62.5	21.6	NE	4	0	SK	b	上海 Shanghai	64.4	23.9	E	5	10	CS	c
神戶 Simisaki	60.4	22.6	ESE	4	1	SK	b	神戶 Rasazima	57.9	21.0	-	0	6	KC	bc
大分 Ōita	61.8	23.3	-	0	0	-	b	大東島 Ōagarizima	57.1	-	NNE	4	10	SK	c
松山 Matuyama	61.7	23.6	-	0	0	SK	b								
多度津 Tadotsu	62.4	23.0	ESE	3	2	SK	b								
青島 Hiroshima	62.4	24.3	-	1	9	SK	c								
岡山 Okayama	62.9	21.4	NE	2	0	K	b								
大阪 Ōsaka	63.0	20.6	N	5	0	-	b								
富江 Tomie	61.9	24.0	N	3	0	K	b								
長崎 Nagasaki	61.2	24.0	N	4	0	-	b								
福岡 Fukuoka	62.1	22.0	N	3	1	SK	b								
熊本 Kumamoto	63.5	21.6	N	3	4	SK	bc								
下関 Simonoseki	62.0	22.5	ESE	3	0	-	b								
濱田 Hamada	63.0	21.0	NE	6	0	CS	b								
境 Sakai	63.9	19.3	ESE	2	1	SK	b								
宮津 Miyadu	64.0	19.8	NW	4	4	SK	bc								
津 Tsu	61.3	19.4	NW	8	0	-	b								
名古屋 Nagoya	58.5	21.2	NNE	3	0	-	b								
關東 Hamamatu	60.6	21.5	NE	3	4	SK	bc								
沼津 Numazu	60.6	21.4	NW	4	3	SK	bc								
橫濱 Yokohama	60.7	21.3	NW	3	10	SK	c								
東京 Tōkyō	60.5	22.2	-	1	10	SK	c								
熊谷 Kumagaya	60.1	19.6	SSE	4	0	-	b								
和良 Mera	60.6	27.6	-	0	2	C	b								
鹿子 Tyōsi	60.7	15.0	E	2	0	K	b								
八丈島 Hatidyōzima	64.0	14.2	N	2	2	SK	b								
父島 Titizima	63.4	13.2	E	4	0	-	b								
真流山 Tukubasan	60.0	20.8	NNE	3	4	SK	bc								
高山 Takayama	61.5	16.6	NW	4	0	SK	b								
松本 Matsumoto	60.6	18.4	-	1	0	-	b								
長野 Nagano	60.2	17.4	NW	5	6	N	bc								
甲府 Kōfu	63.9	7.3	NW	13	0	SK	b								
前橋 Maebasi	63.8	17.9	NW	2	1	SK	b								
足尾 Asio	64.3	16.3	-	1	3	SK	bc								

天氣圖  
WEATHER CHART.  
THE CENTRAL METEOROLOGICAL OBSERVATORY OF JAPAN, TOKYO.



午後六時  
6 p.m. October 1  
1926

明治廿七年三月七日第三種郵便物認可  
大正十五年十月十日發行  
東京市神田區元町四番地

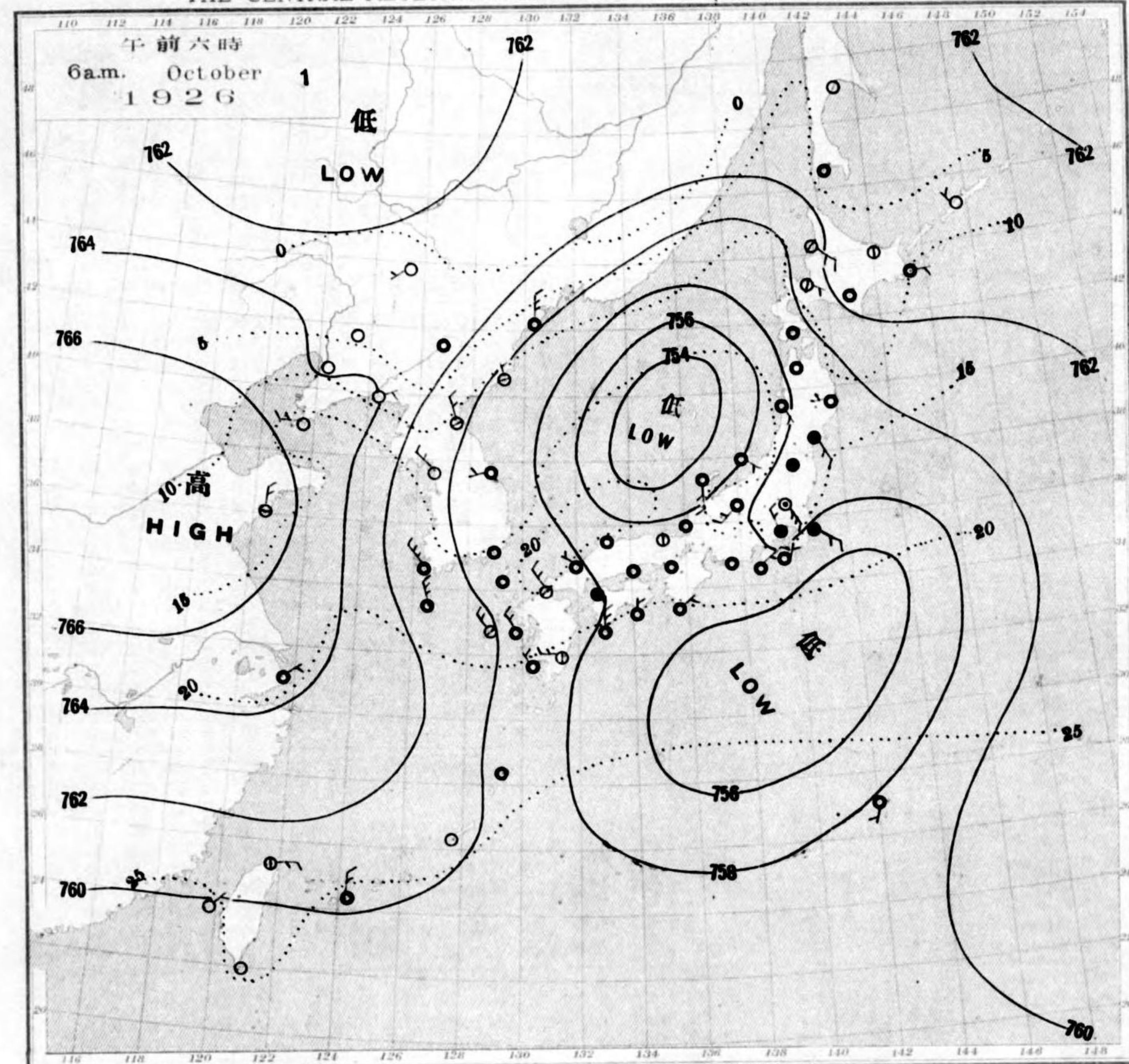
發行人 發行所  
東京市神田區元町四番地

中央氣象臺

東京市神田區西小川町一丁目六番地  
販賣印刷者 聯合洋行社 清華堂 芝罘 郵政特許第 51 號

等壓線 Isobaric line	快晴 Clear	雪 Snow	軟風 Light Wind 2-4 m.p.s.	烈風 Strong Gale 25-35 m.p.s.	颶風 Hurricane 35-40 m.p.s.
等溫線 Isothermic line	晴 Fair	霧 Fog	和風 Moderate Wind 4-6 m.p.s.	15-20 m.p.s.	25-35 m.p.s.
不連續線 Line of discontinuity	雲 Cloudy	雷雨 Thunderstorm	疾風 Strong Wind 6-10 m.p.s.	20-25 m.p.s.	35-40 m.p.s.
	雨 Rain		強風 Gale 10-15 m.p.s.	25-29 m.p.s.	40 m.p.s.

天氣圖  
WEATHER CHART.  
THE CENTRAL METEOROLOGICAL OBSERVATORY OF JAPAN, TOKYO.



午前六時  
6 a.m. October 1  
1926

天氣豫報		WEATHER FORECASTS	
第一區 北乃至東, 風	曇	I N-E	cloudy
第二區 北乃至西, 風	晴	II N-W	fair
第三區 全	曇	III	"
第四區 全	曇	IV	cloudy
第五區 北乃至東, 風	曇後晴	V N-E	cloudy, fair later
第六區 北乃至西, 風	曇	VI N-W	cloudy with some rain
第七區 全	曇	VII	"
第八區 北乃至東, 風	曇	VIII N-E	"
第九區 全	曇	IX	"

天氣概況	東京豫報 TOKYO.
昨夜朝鮮東岸=在ツク低気圧ハ発達シ七五三程位ナリ今朝能登沖=在リ又別=八文島ノ東方=ハ七五五程ノ低気圧ナリ何レモ東北東=進行スラニ黄河流域=ハ七六七程ノ高気圧ナリ(オホソク)海南部=モ七六四程ノアリソノ先端ハ関東地方ニ突入シコレヲナメ=奥羽地方ニ=ハテハ全部雨天トナリ其ノ他ノ内地ハ概シ曇天トナリ滿洲方面ハ快晴ニテ朝鮮=又=晴天ノ所ナリ	今晚ハ北ノ風少シ雨明日ハ北ノ風大ニ長クナリ

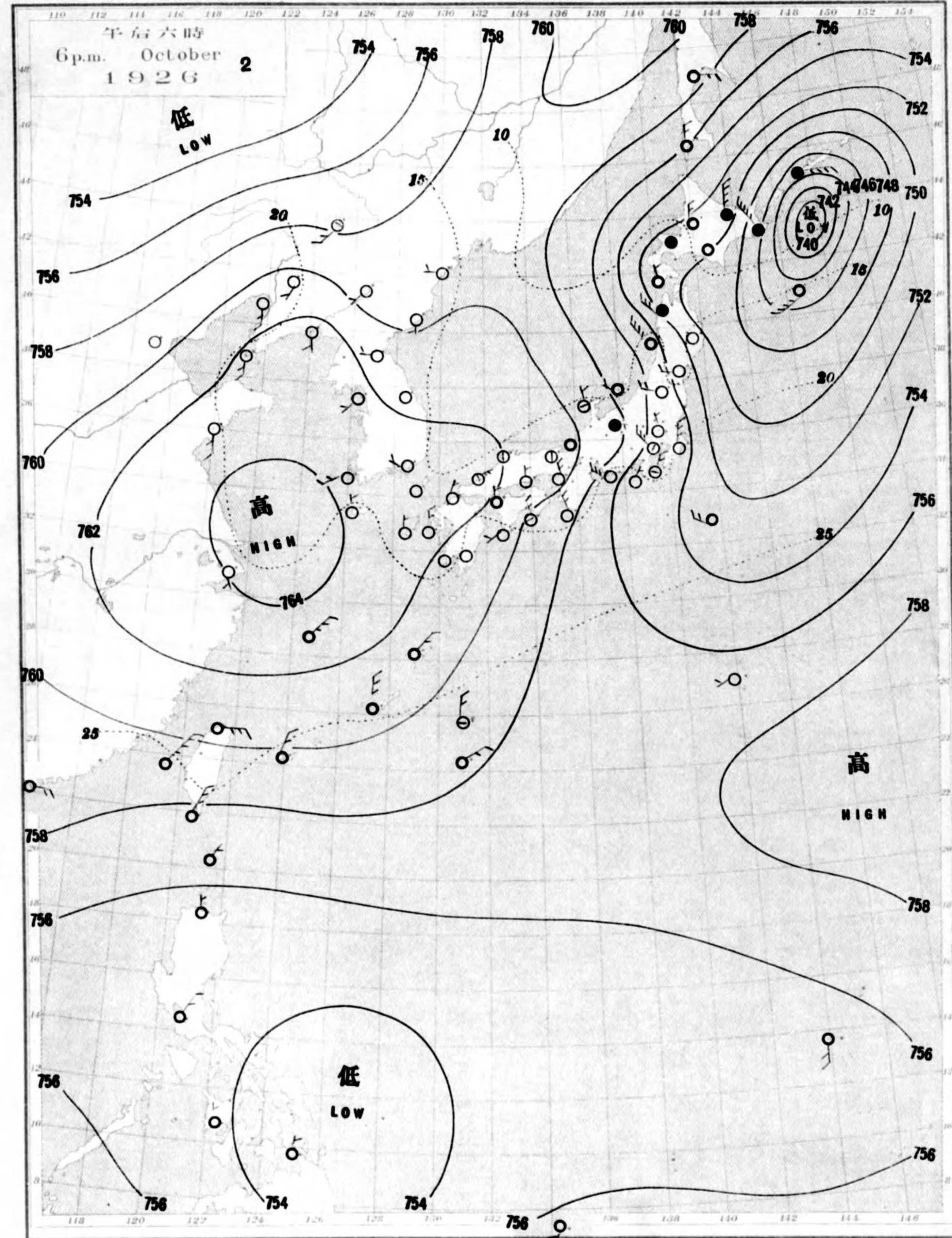
九月參拾日午前六時各地觀測表  
OBSERVATIONS at 6 a.m. (135 M.S.T.) September 30 1926

測候所	氣壓	氣溫	風向	風速	雲量	天候	雨量	測候所	氣壓	氣溫	風向	風速	雲量	天候	雨量	
STATIONS	Air Press. mm. 700+	Air Temp. °C	Wind Direc.	Vel. m/s	Clouds Amt. Form	Weather	Precip. mm. (1)	STATIONS	Air Press. mm. 700+	Air Temp. °C	Wind Direc.	Vel. m/s	Clouds Amt. Form	Weather	Precip. mm. (1)	
パラオ Palau	57.0	25.7	-	1	10	CS	c	10	山形 Yamagata	65.0	9.8	-	0	10	SC	c
恒春 Kosyun	58.5	26.1	ENE	2	10	N	r	21	秋田 Akita	64.5	9.9	SE	2	10	SC	c
臺南 Taito	59.5	23.5	-	1	3	SK	bc	26	水戸 Mito	64.6	12.6	-	1	10	SC	c
臺南 Tainan	58.1	23.5	SE	2	1	K	b	9	金山 Kanayama	64.5	10.0	-	0	10	SK	c
澎湖 Hoko	58.6	26.3	ENE	4	0	SK	b	-	石巻 Isinomaki	64.7	10.2	HNW	2	10	SK	c
臺北 Taihoku	58.8	25.9	E	3	10	SK	c	-	水戸 Midusawa	65.4	7.9	-	0	10	SC	c
石垣 Isigakizima	59.9	26.4	ESE	3	2	K	b	25	盛岡 Morioka	65.2	7.8	-	1	10	SC	c
那覇 Naha	60.6	21.9	-	0	0	-	b	-	宮古 Miyako	64.6	9.0	W	4	10	SC	c
名瀬 Naze	60.1	22.6	-	1	1	SK	b	-	青森 Aomori	64.5	9.6	-	0	8	SC	c
鹿兒島 Kagosima	60.9	19.3	-	1	7	CK	bc	-	函館 Hakodate	64.6	7.0	-	0	3	C	bc
宮崎 Miyazaki	61.1	20.1	-	0	10	SK	c	-	帯都 Suttu	63.9	9.7	S	3	9	SC	c
熊本 Kumamoto	60.7	17.6	-	0	9	KC	c	-	札幌 Sapporo	64.7	4.3	-	1	4	SK	bc
足摺 Asizuri	61.8	22.7	ESE	2	10	SK	c	-	札幌 Haboro	62.8	8.0	SE	5	9	SK	bc
高知 Kōchi	60.8	19.0	-	1	10	SK	c	-	旭川 Asahigawa	65.1	3.4	-	0	10	SK	f
室戸 Muroto	61.6	19.4	ENE	4	10	KC	c	-	帯廣 Ōbihiro	65.0	-0.1	-	0	10	S	f
徳島 Tokushima	62.0	15.8	-	0	10	SK	c	-	網走 Abasiri	63.7	6.7	WSW	2	2	SK	b
和歌山 Wakayama	62.2	15.4	ENE	3	10	SK	c	-	洞路 Kusiro	63.5	4.9	-	1	4	KC	bc
津和野 Tomiyama	61.7	18.5	ENE	4	4	KC	bc	-	根室 Nemuro	62.6	11.9	WNW	8	1	SK	b
大分 Ōita	60.6	16.7	S	2	10	KC	c	-	釧路 Kuroi	60.2	9.7	NW	10	10	SK	c
熊本 Matuyama	61.6	18.5	-	0	10	SK	c	-	大泊 Ōtōmari	63.8	5.3	NNE	3	6	SK	bc
多摩津 Tadotsu	62.2	17.5	SE	2	10	SK	c	-	鹿角 Sikka	62.4	4.4	NW	2	10	S	c
廣島 Hiroshima	61.8	17.3	-	1	10	SK	c	-	釜山 Husan	61.8	18.3	NE	2	10	SC	c
岡山 Okayama	62.5	16.0	-	1	10	SK	c	-	濟州島 Saisyūtō	61.6	17.0	ESE	3	10	SC	c
神戸 Kobe	62.6	16.8	ENE	3	10	SK	c	-	水浦 Moppo	61.9	17.6	NNW	6	10	N	r
大阪 Ōsaka	62.4	16.0	NE	2	10	SK	c	-	仁川 Zinsen	62.1	14.0	NW	3	10	N	r
京都 Kyōto	62.9	14.0	-	1	10	SK	c	-	下關 Simonoseki	61.0	13.5	-	0	10	N	r
八木 Yagi	63.2	14.3	-	1	10	SK	c	-	元山 Genšan	61.4	12.4	W	2	10	N	r
富田 Tomie	60.7	20.9	W	2	4	C	bc	-	釜山 Zyōsin	63.7	11.3	N	3	10	N	r
長崎 Nagasaki	60.3	21.1	-	1	10	SK	c	-	鹿島 Yūki	64.0	9.5	-	1	10	SC	c
佐賀 Saga	60.8	19.0	-	1	10	SK	c	-	中江津 Tyūkotin	61.6	7.9	NNW	2	10	N	r
福岡 Fukuoka	60.9	18.0	-	0	10	SK	c	-	龍宮浦 Ryūganpo	62.1	10.5	NW	2	2	SK	bc
熊本 Kumamoto	61.4	20.0	-	1	10	SK	c	-	大連 Dairen	64.2	11.1	NW	3	10	SK	c
下関 Simonoseki	60.7	20.2	E	5	10	SK	c	-	營口 Yinkow	64.1	9.4	-	0	10	SK	c
津田 Hamada	61.1	17.4	ENE	2	10	SK	c	-	奉天 Mukden	63.3	7.8	WNW	2	10	N	r
境 Sakai	61.7	18.3	ESE	3	10	SK	c	-	長春 Changchun	63.3	5.2	-	0	10	SK	c
宮津 Miyadu	62.8	14.7	-	1	10	SK	c	-	天津 Tientsin	65.5	9.2	-	1	0	-	b
津 Tsu	63.5	15.1	-	1	10	N	c	-	青島 Tsingtau	65.1	13.4	NNW	4	10	SK	c
岐阜 Gifu	62.8	15.4	-	1	10	SK	c	-	上海 Shanghai	63.7	18.6	-	0	10	SK	c
名古屋 Nagoya	63.3	14.4	-	1	10	SK	c	-	天津 Basazima	59.6	27.2	N	4	7	N	bc
熊本 Hamamatu	63.1	17.7	NNE	3	9	SK	c	-	大連 Ōagarizima	59.4	-	-	0	3	KN	bc
長津島 Nagaturo	63.4	18.9	NNE	7	10	SK	c	-								
沼津 Numadu	63.5	17.7	E	3	10	SK	c	-								
横浜 Yokohama	65.0	15.0	NNW	5	10	SK	c	-								
東京 Tōkyō	64.8	15.0	NNW	2	10	SK	c	-								
奥谷 Okugaya	65.3	13.4	-	1	10	SK	c	-								
布良 Mera	63.7	18.5	ENE	2	10	SK	c	-								
鹿子 Tyōsi	64.3	18.6	ENE	4	10	SK	c	-								
八丈島 Hatidōyōzima	59.9	26.2	-	1	10	KC	c	-								
父島 Titizima	64.8	9.8	E	6	10	N	c	-								
旗島 Tōkubasan																
高山 Takayama	65.1	10.0	-	0	10	S	c	-								
飯田 Iida	64.5	12.4	-	0	10	SK	c	-								
熊本 Matumoto	65.6	10.4	-	0	10	SK	c	-								
長野 Nagano	64.9	10.0	ENE	2	10	SK	c	-								
甲府 Kōfu	63.9	15.2	-	1	10	SK	c	-								
前橋 Maebasi	65.1	12.7	NNW	3	10	SK	c	-								
足尾 Asio	65.0	10.6	-	0	10	KC	c	-								
宇都宮 Utsunomiya	65.4	12.8	-	0	10	SK	c	-								
福島 Fukushima	64.7	10.6	-	0	10	SK	c	-								
磐前 Hikone	62.9	13.8	-	1	10	SC	c	-								
伊豆山 Idukasan	63.1	9.9	SSE	11	10	S	f	-								
福井 Fukui	62.6	13.6	-	0	10	SK	c	-								
金澤 Kanazawa	63.2	13.6	E	2	10	SK	c	-								
横井 Minaduki	63.4	15.5	NNE	2	10	SC	c	-								
伏木 Hsiki	63.7	14.0	-	0	10	SK	c	-								
高田 Takata	63.7	12.7	-	1	10	N	c	-								
新潟 Niigata	64.3	13.4	-	1	10	SC	c	-								
相川 Aikawa	63.8	15.5	-	1	10	SC	c	-								

九月廿九日午後六時各地觀測表  
OBSERVATIONS at 6 p.m. (135 M.S.T.) September 29 1926

測候所	氣壓	氣溫	風向	風速	雲量	天候	雨量	測候所	氣壓	氣溫	風向	風速	雲量	天候	雨量	
STATIONS	Air Press. mm. 700+	Air Temp. °C	Wind Direc.	Vel. m/s	Clouds Amt. Form	Weather	Precip. mm. (2)	STATIONS	Air Press. mm. 700+	Air Temp. °C	Wind Direc.	Vel. m/s	Clouds Amt. Form	Weather	Precip. mm. (2)	
パラオ Palau	55.2	26.3	-	1	10	CC	c	10	江陵 Koryo	65.7	15.2	-	1	10	N	r
恒春 Kosyun	56.9	26.6	NE	10	10	SK	c	-	元山 Gensan	66.0	15.1	ESE	3	10	N	r
澎湖 Hoko	57.2	27.8	NE	7	10	SC	c	-	基隆 Zyōsin	67.0	14.2	S	5	10	SK	r
臺北 Taihoku	58.8	28.0	E	8	9	C	c	-	鹿島 Yūki	66.5	12.2	-	1	10	CS	c
石垣 Isigakizima	59.2	26.6	NE	5	10	N	r	7	中江津 Tyūkotin	65.2	10.3	-	0	10	SK	c
那覇 Naha	59.9	27.4	NE	3	2	SK	b	-	龍宮浦 Ryūganpo	64.2	10.8	NE	5	10	N	r
名瀬 Naze	59.7	28.4	-	2	1	SK	b	-	大連 Dairen	65.3	12.3	WNW	2	10	SK	c
鹿兒島 Kagosima	61.4	24.3	NE	4	4	SK	bc	-	營口 Yinkow	65.2	10.3	-	1	10	S	c
宮崎 Miyazaki	62.8	22.7	-	1	10	SK	c	-	長春 Changchun	65.1	10.7	-	1	10	N	r
熊本 Kumamoto	61.3	23.5	NW	2	7	SK	bc	-	天津 Tientsin	65.8	12.7	-	1	10	SK	c
足摺 Asizuri	62.4	21.4	ENE	2	7	SK	bc	-	青島 Tsingtau	65.2	14.8	NNW	3	10	N	r
高知 Kōchi	62.2	22.4	-	1	0	-	b	-	上海 Shanghai	63.0	23.9	E	3	4	CS	bc
室戸 Muroto	62.3	21.2	NE	3	0	-	b	-	天津 Basazima	57.8	30.2	N	5	8	N	bc
和歌山 Wakayama	63.0	20.6	NE	4	0	-	b	-	大連 Ōagarizima	58.2	-	N	4	10	SC	c
津和野 Tomiyama	62.0	20.6	E	3	0	-	b	-								
大分 Ōita	62.5	21.0	-	0	10	SK	c	-								
熊本 Matuyama	62.3	21.5	ENE	2	0	SK	b	-								
津田 Hamada	63.2	20.5	-	0	0	SK	b	10								
境 Sakai	62.9	22.5	ESE	2	1	SK	b	-								
宮津 Miyadu	63.5	21.1	NE	2	1	CK	b	-								
津 Tsu	63.4	19.3	N	2	0	-	b									

天氣圖  
WEATHER CHART.  
THE CENTRAL METEOROLOGICAL OBSERVATORY OF JAPAN, TOKYO.



等壓線 Isobaric line  
等溫線 Isothermal line  
不連續線 Discontinuity

快晴 Clear  
晴 Fair  
雲 Cloudy  
雨 Rain

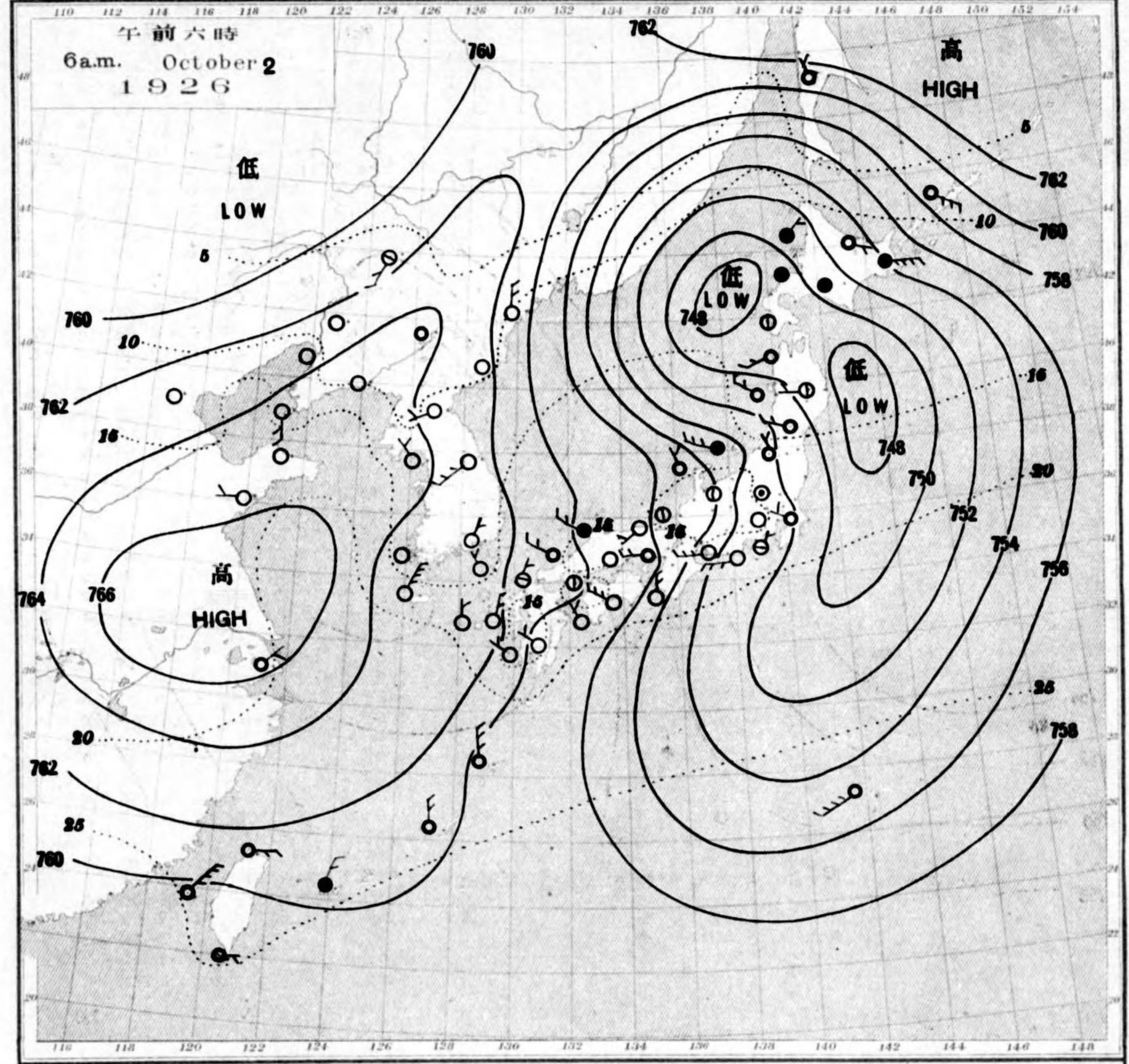
雪 Snow  
霧 Fog  
雷雨 Thunder-storm

軟風 Light Wind 2-3  
和風 Moderate Wind 4-6  
疾風 Strong Wind 6-10  
強風 Gale 10-15

烈風 Strong Gale 15-20  
颶風 Hurricane 20-25  
暴風 25-30  
颶風 30-40

明治廿七年三月七日第三種郵便物認可  
大正十五年十月三日發行  
東京市神田區西小川町一丁目六番地  
中央氣象臺

天氣圖  
WEATHER CHART.  
THE CENTRAL METEOROLOGICAL OBSERVATORY OF JAPAN, TOKYO.



天氣豫報		WEATHER FORECASTS	
第一區	北乃東、風、曇	N-E	cloudy
第二區	北乃西、風、晴	N-W	fair
第三區	全、曇	III	cloudy
第四區	全、曇	IV	cloudy
第五區	全、曇	V	fair
第六區	全、曇	VI	cloudy with some rain
第七區	全、曇	VII	fair
第八區	全、曇	VIII	improving
第九區	全、曇	IX	cloudy with some rain

東京豫報 TOKYO.  
今晚、北西、風、晴、天  
明日、北西、風、稍、強、晴、天  
暴風警報  
第八九區、風、雨、強、カ、ル、ベ、シ、二、日、前、十、時、十五、分、警、戒、ス。

天候概況  
昨夜津輕海峡、西方ニ在リ、低氣壓ハ七四五粒以下  
ナリ、今朝、海都沖ニ在リ、極大方面ニ去ル、カ、ラ、ウ、別ニ宮古  
沖ニハ七四五粒位、低氣壓アリ、根方方面ニ向テ、  
日本海岸ハ一般ニ曇天ニテ、北陸道、北海道ニテハ  
雨天、處、多シ、其他、表日本ト朝鮮、滿州方面ハ  
晴天ニテ、快晴、處、多シ、七五六粒、高氣壓カ揚  
子江下流域ニ在リ、琉球、臺灣ハ北東風吹キ  
概ニ曇天ナリ。

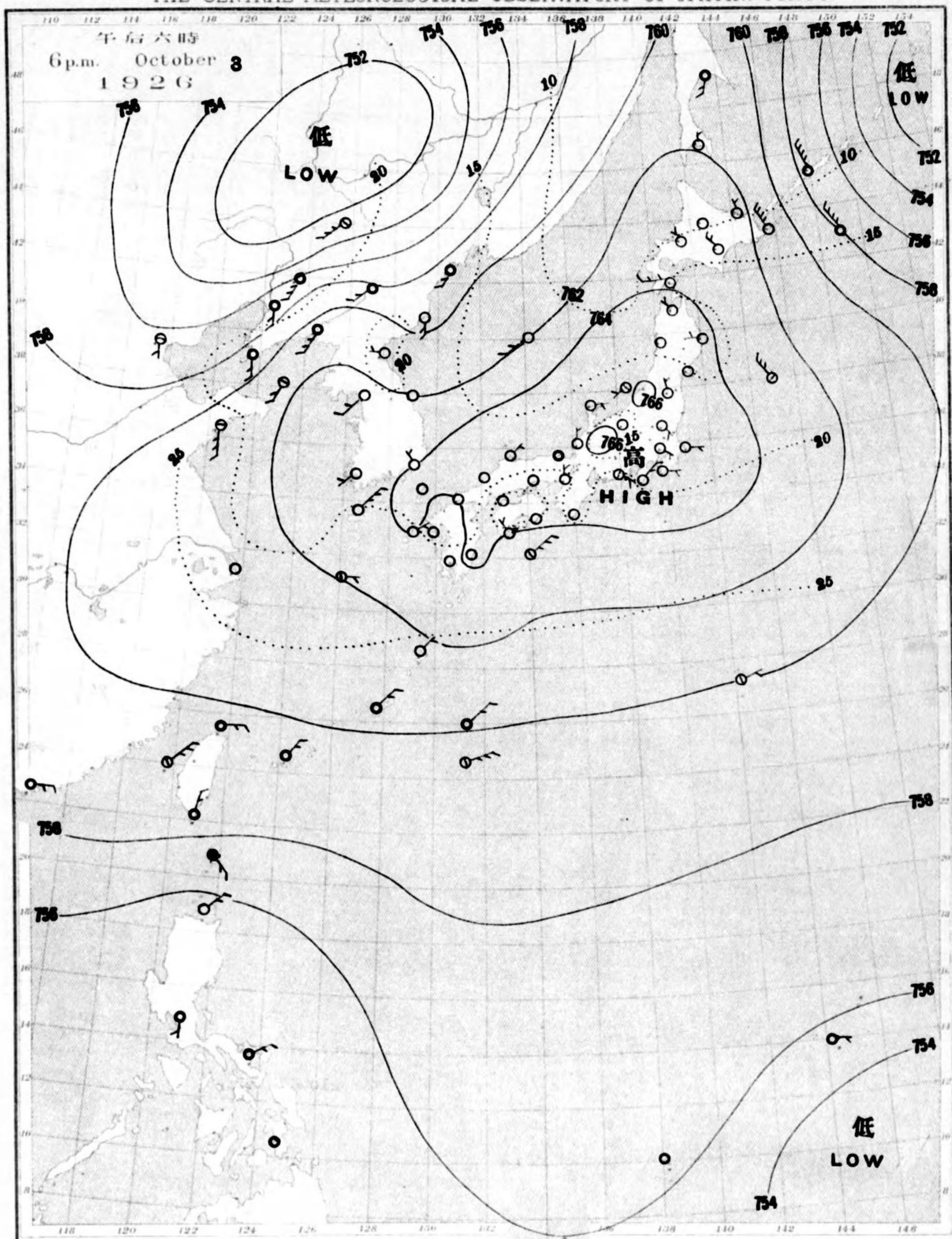
拾月 壹日 午前六時 各地 觀測表  
OBSERVATIONS at 6a.m. (135 M.S.T.) October 1 1926

測候所 STATIONS	氣壓		風向		風速		雲量		天候		雨量 mm. (1)
	Air Press. mm. 700+	Air Temp. °C	Dir.	Vel. m/s	Dir.	Vel. m/s	Am.	Form	Weather	Precip. mm. (1)	
Palau	56.5	25.3	S	2	10	KN	c	17			4
Kosyun	58.7	24.2	-	0	1	SK	bc	17			-
Taito	60.1	24.2	-	1	4	KC	bc	-			-
Tainan	58.4	24.8	-	1	0	-	b	-			-
Hoko	58.4	26.2	NE	2	0	-	b	-			-
Taihoku	60.0	24.2	E	4	6	SK	bc	-			-
Isigakizima	60.8	25.2	N	4	10	SK	c	2			-
Naha	60.4	21.0	-	1	0	-	b	-			-
Naze	59.2	23.8	-	1	9	SK	c	-			-
Kagosima	59.0	20.6	NW	2	10	SK	c	-			-
Miyazaki	58.1	20.8	W	4	7	C	bc	-			-
Kumamoto	59.7	18.8	ENE	2	10	SK	c	-			-
Asizuri	57.3	20.6	N	4	10	SK	c	4			-
Koti	57.2	18.6	SW	2	8	SK	c	2			-
Muroto	57.1	20.9	N	2	10	SK	c	1			-
Tokusima	57.6	19.2	-	1	10	SK	c	1			-
Wakayama	57.9	18.4	E	2	10	SK	c	8			-
Wakayama	57.1	20.2	NE	2	10	N	c	1			-
Oita	58.2	18.9	SSW	2	10	SK	c	2			-
Matuyama	58.2	19.0	-	1	10	N	r	2			-
Tadotsu	57.6	18.9	-	1	10	N	c	8			-
Hiosuna	58.2	18.1	NNE	3	10	SK	c	3			-
Okayama	57.9	16.6	-	0	10	SK	c	2			-
Kobe	57.9	18.3	-	1	10	SK	e	2			-
Oosaka	57.6	18.4	-	0	10	SK	e	3			-
Kyoto	57.7	17.3	-	0	10	N	r	5			-
Yagi	57.8	17.6	-	1	10	SK	c	3			-
Tomie	60.6	19.7	NW	4	6	SK	bc	-			-
Nagasaki	60.2	17.9	NW	5	8	SK	c	1			-
Saga	59.5	18.0	W	2	10	SK	c	-			-
Hukuoka	59.2	19.0	W	2	10	SK	c	1			-
Itohara	59.7	15.8	-	1	10	SK	c	1			-
Simonoseki	58.8	20.2	NW	5	7	SK	bc	2			-
Hamada	58.4	19.9	WNW	3	10	N	e	7			-
Sakai	57.2	17.6	-	0	10	SK	e	7			-
Miyadu	56.8	17.2	-	0	6	SK	bc	-			-
Tu	57.6	17.8	-	1	10	N	c	8			-
Gihu	57.7	17.1	-	1	10	SK	e	12			-
Nagoya	58.0	17.0	-	1	10	SK	c	9			-
Hamamatu	57.2	18.1	-	1	10	SK	c	-			-
Nagaturo	57.1	17.6	NE	4	9	SK	c	9			-
Numadu	56.9	17.1	-	1	10	SK	c	1			-
Yokohama	58.4	14.6	N	5	10	S	c	17			-
Tokyo	58.3	14.1	NNW	4	10	N	r	15			-
Komagaya	58.5	14.2	-	0	10	N	r	10			-
Mera	57.2	16.5	NNE	3	10	S	c	16			-
Tyosi	57.3	19.1	ESE	5	10	N	r	22			-
Hatidyozima	58.0	25.4	SSW	2	10	CS	e	1			-
Titizima	59.7	7.8	SE	8	10	S	f	14			-
Takayama	58.0	14.0	-	1	10	N	e	5			-
Iida	57.8	15.9	-	0	10	SK	e	9			-
Matumoto	57.4	12.6	-	0	10	N	c	4			-
Nagano	56.8	14.8	SW	4	10	SK	c	1			-
Kobu	57.9	15.7	-	0	10	SK	c	-			-
Maebasi	58.9	13.8	-	1	10	N	r	10			-
Asio	59.0	11.2	-	0	10	S	c	23			-
Utsunomiya	58.6	13.4	-	0	10	N	r	20			-
Hukusima	59.0	12.7	-	0	10	N	r	15			-
Hikone	57.3	17.1	-	1	10	SK	e	9			-
Takayama	58.0	14.0	-	1	10	N	e	5			-
Iida	57.8	15.9	-	0	10	SK	e	9			-
Matumoto	57.4	12.6	-	0	10	N	c	4			-
Nagano	56.8	14.8	SW	4	10	SK	c	1			-
Kobu	57.9	15.7	-	0	10	SK	c	-			-
Maebasi	58.9	13.8	-	1	10	N	r	10			-
Asio	59.0	11.2	-	0	10	S	c	23			-
Utsunomiya	58.6	13.4	-	0	10	N	r	20			-
Hukusima	59.0	12.7	-	0	10	N	r	15			-
Hikone	57.3	17.1	-	1	10	SK	e	9			-
Hukusan	58.6	10.8	W	3	10	S	f	28			-
Huku	56.7	16.9	-	1	10	N	c	9			-
Kanazawa	55.8	16.6	SSW	3	10	N	r	14			-
Minaduki	55.0	16.6	S	4	10	N	c	4			-
Husiki	56.5	14.7	SSW	2	10	SK	c	11			-
Takata	56.2	13.6	-	0	10	SK	c	2			-
Niigata	56.5	15.7	SSE	4	10	N	c	2			-
Aikawa	55.9	18.1	SSE	3	10	N	c	-			-

九月 參拾日 午後六時 各地 觀測表  
OBSERVATIONS at 6p.m. (135 M.S.T.) September 30 1926

測候所 STATIONS	氣壓		風向		風速		雲量		天候		雨量 mm. (2)
	Air Press. mm. 700+	Air Temp. °C	Dir.	Vel. m/s	Dir.	Vel. m/s	Am.	Form	Weather	Precip. mm. (2)	
Palau	56.0	27.8	-	0	10	K	c	-			-
Kosyun	58.5	28.8	ENE	2	7	CS	bc	-			-
Hoko	58.2	28.4	NNE	4	2	SK	b	-			-
Taihoku	58.9	28.4	ENE	7	10	SK	c	2			-
Isigakizima	59.6	27.2	NNE	3	10	SK	c	2			-
Naha	60.2	27.0	NNE	5	2	SK	b	-			-
Naze	59.6	26.7	NNE	4	9	SK	c	-			-
Kagosima	58.9	24.7	W	2	7	C	bc	-			-
Miyazaki	59.0	24.8	-	0	10	SK	c	-			-
Kumamoto	59.3	23.0	-	0	10	SK	c	-			-
Asizuri	59.2	23.9	-	1	10	SK	c	-			-
Koti	59.6	20.6	-	1	10	N	r	-			-
Muroto	59.5	22.0	WNW	2	10	N	c	-			-
Wakayama	59.2	20.6	ENE	3	10	SK	c	-			-
Slomisaki	59.3	21.6	ENE	5	10	N	c	-			-
Oita	59.2	21.3	-	0	10	N	c	2			-
Matuyama	59.6	20.0	-	1	10	N	r	1			-
Tadotsu	59.7	20.0	NNE	4	10	N	r	1			-
Hirosima	59.7	20.4	-	0	10	N	r	-			-
Okayama	60.1	18.2	-	0	10	SK	c	-			-
Oosaka	59.4	19.0	NE	2	10	SK	c	-			-
Tomie	60.3	22.1	NNW	3	10	SK	c	-			-
Nagasaki	59.4	23.1	NW	3	7	C	bc	-			-
Hukonaka	59.6	22.2	NNE	2	10	SC	c	-			-
Itohara	60.2	21.0	W	2	10	SK	c	-			-
Simonoseki	59.4	21.4	N	4	10	SK	c	-			-
Hamada	60.7	19.0	-	1	10	N	r	1			-
Sakai	59.5	17.4	-	0	10	N	r	3			-
Miyadu	59.6	17.2	-	1	10	N	r	2			-
Nagoya	61.0	16.9	NNE	4	10	N	r	-			-
Hamamatu	60.4	19.3	E	4	10	SK	c	-			-
Nagaturo	61.2	17.1	N	7	10	N	r	3			-
Yokohama	62.3	15.0	N	4	10	N	r	4			-
Tokyo	62.4	15.2	NW	2	10	N	r	1			-
Mera	61.7	18.1	-	1	10	N	r	3			-
Tyosi	61.6	17.4	E	7	10	N	r	1			-
Hatidyozima	59.0	27.9	-	0	8	SK	c	-			-
Titizima	62.4	10.4	E	10	10	N	r	3			-
Takubasan	62.4	10.4	E	10	10	N	r	3			-
Takayama	60.7	14.0	-	0	10	N	r	3			-
Nagano	61.1	12.9	W	2	10	N	r	-			-
Kobu	61.3	16.6	-	1	10	SK	c	-			-
Maebasi	62.9	13.8	-	1	10	N	r	2			-
Utsunomiya	63.0	15.1	-	1	10	N	r	5			-
Hukusima	62.6	14.3	-	0	10	N	r	1			-
Hukusan	61.0	10.7	S	7	10	N	r	8			-
Huku	59.9	16.7	-	1	10	N	r	7			-
Minaduki	60.3	14.1	ENE	2	10	N	r	2			-
Niigata	61.7	15.6	-	0	10	N	r	-			-
Aikawa	61.0	15.4	E	3	10	N	r	-			-
Akita	61.5	15.0	E	2	10						

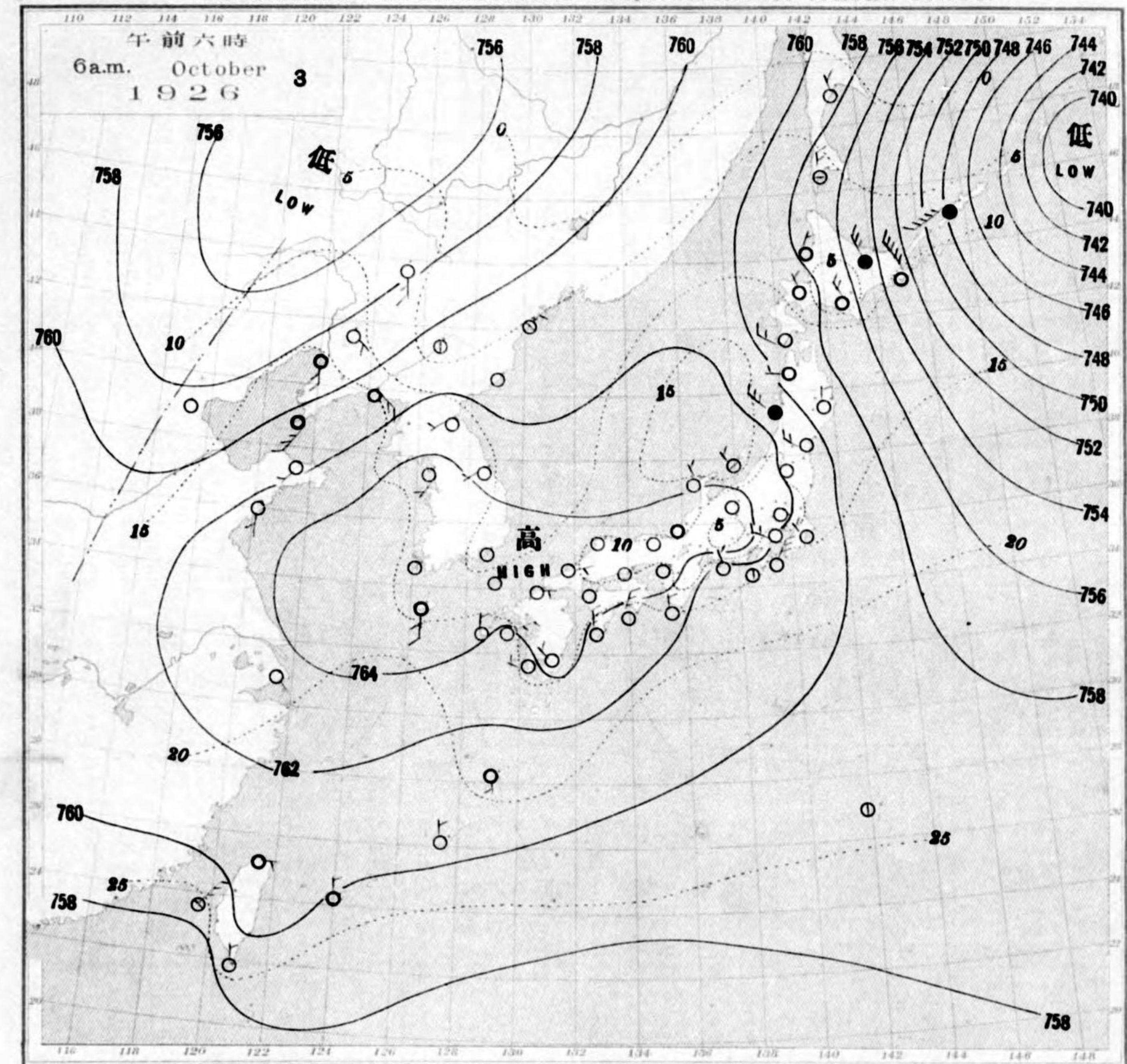
天氣圖  
WEATHER CHART.  
THE CENTRAL METEOROLOGICAL OBSERVATORY OF JAPAN. TOKYO.



等壓線 Isobaric line	快晴 Clear	雪 Snow	軟風 Light Wind 2-4	烈風 Strong Gale 29-35 mps	颶風 Hurricane
等溫線 Isothermic line	晴 Fair	霧 Fog	和風 Moderate Wind 4-6	疾風 Strong Wind 15-20 mps	
不連續線 Discontinuity	曇 Cloudy	雷雨 Thunder-storm	疾風 Strong Wind 6-10	20-25	35-40
	雨 Rain		強風 Gale 10-15	25-29	40

明治廿七年三月七日第... 東京市神田區西小町... 中央氣象臺

天氣圖  
WEATHER CHART.  
THE CENTRAL METEOROLOGICAL OBSERVATORY OF JAPAN. TOKYO.



天氣圖第二七六號	天氣概況 昨夜擇提島、南方地合=在ツ低氣圧、遙々北東方=去ツ、奥羽以北、天候=漸次恢復、高氣圧=七、六、五、北、本州中部、朝鮮南部、經、華、海、部=適力、全國一般、天候、佳、暖、又、多、僅、秋、田、以、北、各地、曇、天、朝、鮮、方、向、天、候、良好、之、南、滿、洲、之、南、西、風、吹、之、氣、溫、上、昇、也。	WEATHER FORECASTS I S-E fair II N-E cloudy III " " IV S-W " " V N-E fair, cloudy later VI S-W cloudy VII S-E " " VIII S-W fair IX " cloudy
	東京豫報 今晚、北、東、之、風、晴、天、明、四、時、北、風、而、東、之、風、之、晴、後、天、氣、之、變、云、云。 暴風警報 身、八、九、已、三、日、前、几、時、分、警、戒、解、了。	TOKYO.



拾月 貳 日 午前六時各地觀測表  
OBSERVATIONS at 6a.m. (135° M.S.T.) October 2 1926

Table of weather observations at 6 a.m. on October 2, 1926. Columns include Station Name, Air Pressure, Air Temp, Wind Direction and Force, Clouds, and Precipitation. Stations listed include Palau, Kōsuyun, Taihoku, Hokkaido, etc.

拾月 壹 日 午後六時各地觀測表  
OBSERVATIONS at 6p.m. (135° M.S.T.) October 1 1926

Table of weather observations at 6 p.m. on October 1, 1926. Columns include Station Name, Air Pressure, Air Temp, Wind Direction and Force, Clouds, and Precipitation. Includes a 'SHIPPING' section with ship names and positions, and a 'Notes' section at the bottom.



拾月 日午前六時各地觀測表  
OBSERVATIONS at 6a.m. (135° M.S.T.) October 1926

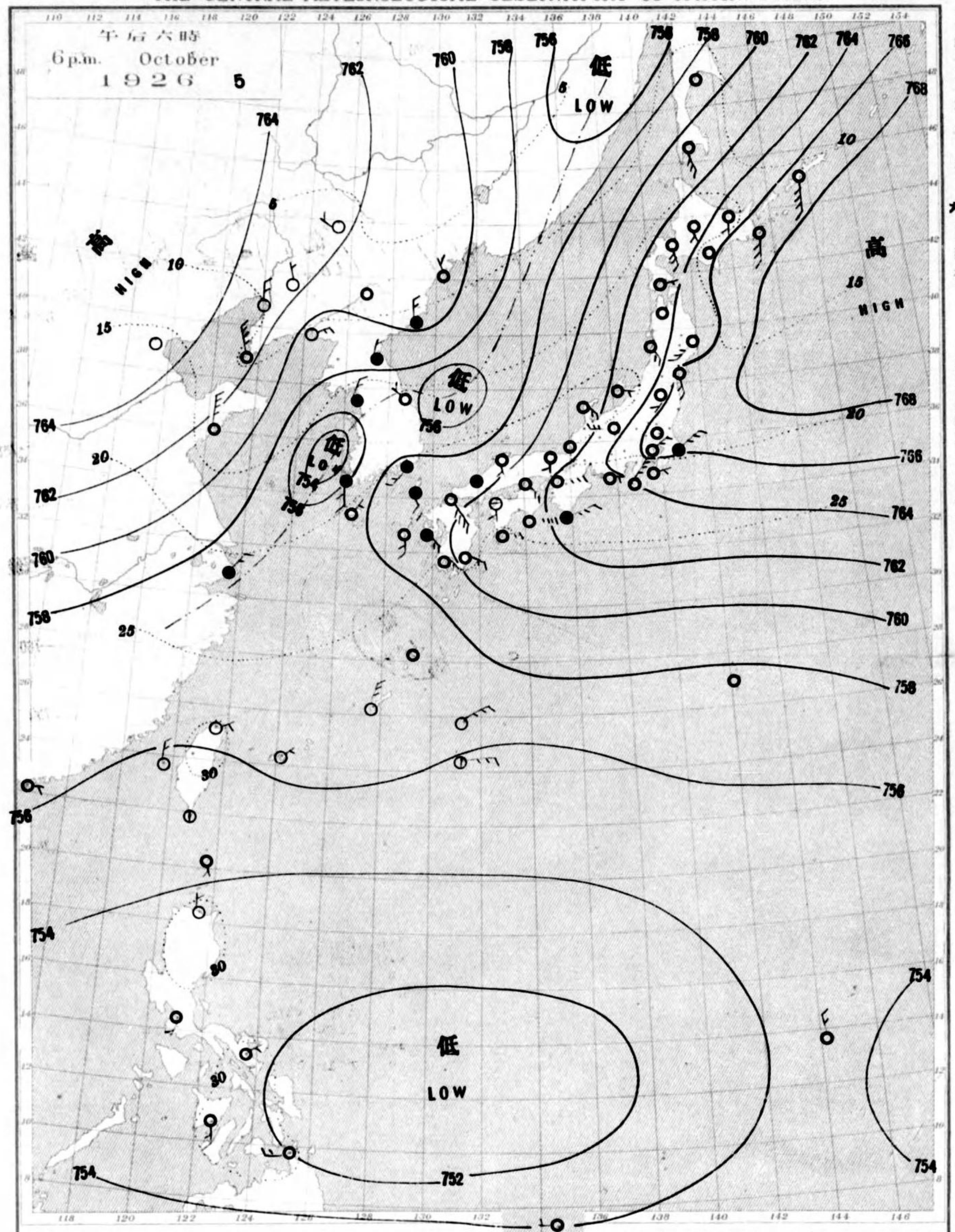
測候所 STATIONS	氣壓 mm. 750+	氣溫 Temp. °C	風向		風速		雲量	天候	雨量 mm. (1)	測候所 STATIONS	氣壓 mm. 750+	氣溫 Temp. °C	風向		風速		雲量	天候	雨量 mm. (1)
			Dir.	Vel.	Dir.	Vel.							Dir.	Vel.					
パラオ Palau	55.3	26.5	-	1	9	N	c	-	-	山形 Yamagata	62.1	9.4	N	2	2	N	b	-	-
恒春 Kōsūn	58.4	24.3	N	3	2	SK	b	-	-	秋田 Akita	60.2	13.9	NW	8	10	N	r	1	-
臺南 Taitō	59.0	22.2	-	1	8	SK	c	-	-	米代 Mito	62.1	8.0	-	1	0	-	b	-	-
臺南 Tainan	57.3	24.0	-	1	4	CS	bc	-	-	金山 Kanayama	60.6	14.2	-	1	0	SK	b	-	-
臺南 Hōka	58.5	25.3	NE	6	7	SK	bc	-	-	石巻 Isinomaki	60.5	11.7	WNW	4	0	SK	b	-	-
臺北 Taihoku	63.1	21.9	E	3	9	SK	c	-	-	水澤 Midusawa	60.3	11.6	-	1	10	SK	c	-	-
石巻 Isigakizima	59.8	23.8	N	2	10	SK	c	1	-	盛岡 Morioka	60.4	11.6	SSW	2	10	SK	c	1	-
那覇 Naha	60.7	21.9	S	2	0	SK	c	-	-	宮古 Miyako	58.8	13.4	N	2	2	SK	b	-	-
名取 Naze	61.6	17.0	S	2	0	SK	c	-	-	青森 Aomori	59.8	11.0	W	2	10	SK	c	23	-
鹿児島 Kagosima	63.5	11.6	WNW	2	1	K	b	-	-	鹿角 Hakodate	59.1	12.7	WNW	5	1	SK	b	12	-
宮崎 Miyazaki	64.5	10.2	NW	2	0	SK	b	-	-	津島 Suttu	58.8	13.0	NNW	9	7	SK	bc	30	-
熊本 Kumamoto	64.3	9.3	NE	2	0	-	b	-	-	札幌 Sapporo	58.6	9.8	NNW	2	10	N	c	36	-
足摺 Asizuri	63.3	16.6	N	7	0	-	b	-	-	札幌 Haboro	57.8	5.9	NNE	2	10	SK	c	11	-
高知 Kōchi	63.3	10.4	W	2	0	-	b	-	-	旭川 Asahigawa	58.2	4.6	-	0	10	S	f	4	-
室戸 Muroto	63.5	16.0	NNE	6	0	SK	b	-	-	帯広 Obihiro	56.5	8.9	NNW	5	8	SC	c	27	-
徳島 Tokushima	64.3	15.3	WNW	4	1	SK	b	1	-	網走 Aburatsubo	55.3	9.5	NNW	8	10	N	r	11	-
和歌山 Wakayama	63.9	10.7	E	2	0	SK	b	-	-	洞爺 Kusiro	55.0	9.1	WNW	6	8	SK	c	3	-
神戶 Simisaki	62.9	15.0	N	2	0	SK	b	-	-	根室 Nemuro	52.8	10.8	NNW	13	10	SK	c	28	-
大分 Ōita	64.3	10.4	-	0	0	K	b	-	-	釧路 Kurobe	46.7	7.4	WSW	15	10	SK	r	45	-
熊本 Matuyama	64.4	9.4	-	1	0	-	b	-	-	大館 Ootomari	57.7	6.2	N	4	7	SK	bc	8	-
多摩津 Tadotsu	64.6	10.6	SSE	3	0	K	b	-	-	釧路 Sikka	58.7	1.6	NNW	2	0	KC	b	-	-
廣島 Hiroshima	65.3	10.0	NNE	2	0	-	b	-	-	釜山 Busan	64.6	8.8	-	0	0	-	b	-	-
岡山 Okayama	64.8	9.3	-	0	0	-	b	-	-	神戶 Kobe	64.5	11.5	S	5	10	CS	b	-	-
神戶 Kobe	64.1	12.4	N	4	0	SK	b	1	-	水戸 Mito	64.1	12.5	-	1	0	-	b	-	-
大阪 Ōsaka	64.2	11.1	-	1	0	-	b	-	-	仁川 Zinsen	64.2	13.0	SSW	3	0	-	b	-	-
京都 Kyōto	64.6	8.6	-	0	0	SK	b	-	-	江陵 Koryō	62.9	12.2	WSW	3	0	-	b	-	-
元水 Yagi	55.1	8.4	-	1	0	-	b	1	-	元山 Gensan	62.8	11.0	WSW	3	0	-	b	-	-
釜山 Tomie	64.1	16.9	N	3	2	K	b	-	-	威海衛 Zyōsin	60.6	9.8	-	0	0	-	b	-	-
長崎 Nagasaki	62.6	15.4	ENE	4	0	-	b	-	-	遼基 Yūki	60.3	15.0	NE	2	6	CS	bc	-	-
佐賀 Saga	64.3	11.6	NNE	2	1	SK	b	-	-	中江津 Tyūkōtōin	63.2	2.2	-	0	6	S	bc	-	-
福岡 Fukuoka	64.4	10.4	-	1	0	K	b	-	-	龍宮 Ryūganpo	61.8	15.2	SSE	4	10	SK	c	-	-
福岡 Fukuoka	64.0	10.4	-	0	0	-	b	-	-	大連 Dairen	61.0	18.3	SSW	7	10	SK	c	-	-
下関 Simonsaki	64.4	14.7	E	2	0	SK	b	-	-	營口 Yinkow	58.8	17.9	S	5	10	C	c	-	-
津田 Hamada	64.4	11.6	ENE	3	0	N	b	-	-	奉天 Mukden	58.0	13.7	SE	2	0	-	b	-	-
堀 Sakai	64.6	8.7	-	0	1	SK	b	-	-	長春 Changchun	56.6	9.7	S	4	0	CS	b	-	-
宮津 Miyadu	64.2	9.7	-	1	2	SK	b	12	-	天津 Tientsin	58.3	13.2	-	1	0	-	b	-	-
津 Tu	63.3	12.4	W	5	0	-	b	-	-	青島 Tsingtau	62.4	17.8	S	3	2	KC	b	-	-
名古屋 Gifu	63.4	9.4	WNW	3	0	-	b	-	-	上海 Shanghai	63.2	18.7	SE	2	0	-	b	-	-
名古屋 Nagoya	63.6	9.5	N	4	0	-	b	-	-	上海 Shanghai	63.2	18.7	SE	2	0	-	b	-	-
岡山 Hamamatu	61.8	13.8	NNW	2	1	SK	b	-	-	上海 Shanghai	58.8	26.2	ENE	8	6	N	bc	-	-
津島 Nagaturo	61.8	17.9	-	0	3	SK	bc	-	-	大東島 Oogazima	59.5	-	N	6	10	SK	c	-	-
津島 Nagaturo	61.7	11.9	ENE	2	0	-	b	1	-										
津島 Yokohama	62.1	13.3	NW	4	0	SK	b	-	-										
東京 Tokyo	61.7	14.2	WNW	4	0	-	b	-	-										
東京 Kumagaya	62.7	10.4	W	3	0	K	b	-	-										
東京 Mera	61.5	17.6	NNE	6	2	K	b	-	-										
東京 Tyōsū	61.5	13.2	NW	2	0	K	b	-	-										
大分 Hatidōzima	59.0	23.0	-	1	7	SK	bc	-	-										
大分 Hatidōzima	62.4	9.3	NNE	2	0	K	b	-	-										
高山 Takayama	66.3	6.5	-	1	10	CA	c	5	-										
新田 Tōda	65.4	4.9	-	0	10	S	f	-	-										
熊本 Matsumoto	67.1	3.1	-	0	10	S	f	-	-										
長野 Sagami	65.4	6.2	-	0	0	SK	b	3	-										
甲府 Kōfu	64.8	6.4	-	0	0	-	b	-	-										
新潟 Maebasi	63.0	8.7	WNW	3	0	SK	b	-	-										
新潟 Maebasi	63.4	6.5	-	1	0	SK	b	-	-										
宇津 Utsunomiya	62.7	6.0	-	0	0	-	b	1	-										
福島 Fukuoka	61.3	12.6	-	0	0	-	b	-	-										
新潟 Hikojo	63.9	9.8	-	1	0	-	b	2	-										
伊豆 Bukusan	65.1	4.4	NNW	12	0	SK	b	-	-										
伊豆 Bukusan	64.3	10.4	-	1	10	SK	c	10	-										
北澤 Kanazawa	63.4	11.8	E	3	2	SK	b	14	-										
津島 Minaduki	64.0	13.8	NNW	2	0	SK	b	-	-										
津島 Minaduki	64.6	10.5	SW	2	0	K	b	4	-										
高田 Taketa	64.1	11.4	-	1	7	K	bc	43	-										
新潟 Niigata	63.2	16.4	NW	4	6	K	bc	17	-										
相川 Aikawa	63.2	15.6	NW	3	4	K	bc	9	-										

天候 Weather: Clear (C), Fair (F), Cloudy (Cl), Rain (R), Snow (S), Fog (Fg), Thunderstorm (T)

拾月 日午后六時各地觀測表  
OBSERVATIONS at 6p.m. (135° M.S.T.) October 1926

測候所 STATIONS	氣壓 mm. 750+	氣溫 Temp. °C	風向		風速		雲量	天候	雨量 mm. (2)	測候所 STATIONS	氣壓 mm. 750+	氣溫 Temp. °C	風向		風速		雲量	天候	雨量 mm. (2)
			Dir.	Vel.	Dir.	Vel.													
パラオ Palau	58.6	28.3	SSW	2	10	SC	c	-	-	江陵 Kōryō	61.6	16.0	-	0	0	-	b	-	-
恒春 Kōsūn	57.9	26.3	NNE	6	10	SK	c	-	-	元山 Gensan	61.1	19.6	W	3	0	-	b	-	-
臺南 Taitō	58.3	26.3	NE	12	8	SC	c	-	-	威海衛 Zyōsin	59.2	17.8	S	3	0	-	b	-	-
臺北 Taihoku	51.0	24.0	E	6	10	SK	c	-	-	遼基 Yūki	59.3	16.3	W	3	0	CS	b	-	-
石巻 Isigakizima	59.7	25.8	NNE	5	10	SK	c	-	-	中江津 Tyūkōtōin	59.6	15.4	SW	2	0	C	b	-	-
那覇 Naha	60.3	24.5	N	6	10	KC	c	-	-	龍宮 Ryūganpo	62.2	18.0	S	2	0	-	b	-	-
名取 Naze	60.7	23.5	NE	5	8	SK	c	-	-	大連 Dairen	62.3	19.7	SSW	6	0	K	b	-	-
鹿児島 Kagosima	61.1	19.7	-	1	0	K	b	-	-	營口 Yinkow	60.4	20.0	S	5	0	-	b	-	-
宮崎 Miyazaki	61.1	21.4	-	1	1	K	b	-	-	奉天 Mukden	59.2	10.7	SSW	3	0	CS	b	-	-
熊本 Kumamoto	61.9	18.4	N	3	0	-	b	-	-	長春 Chang									

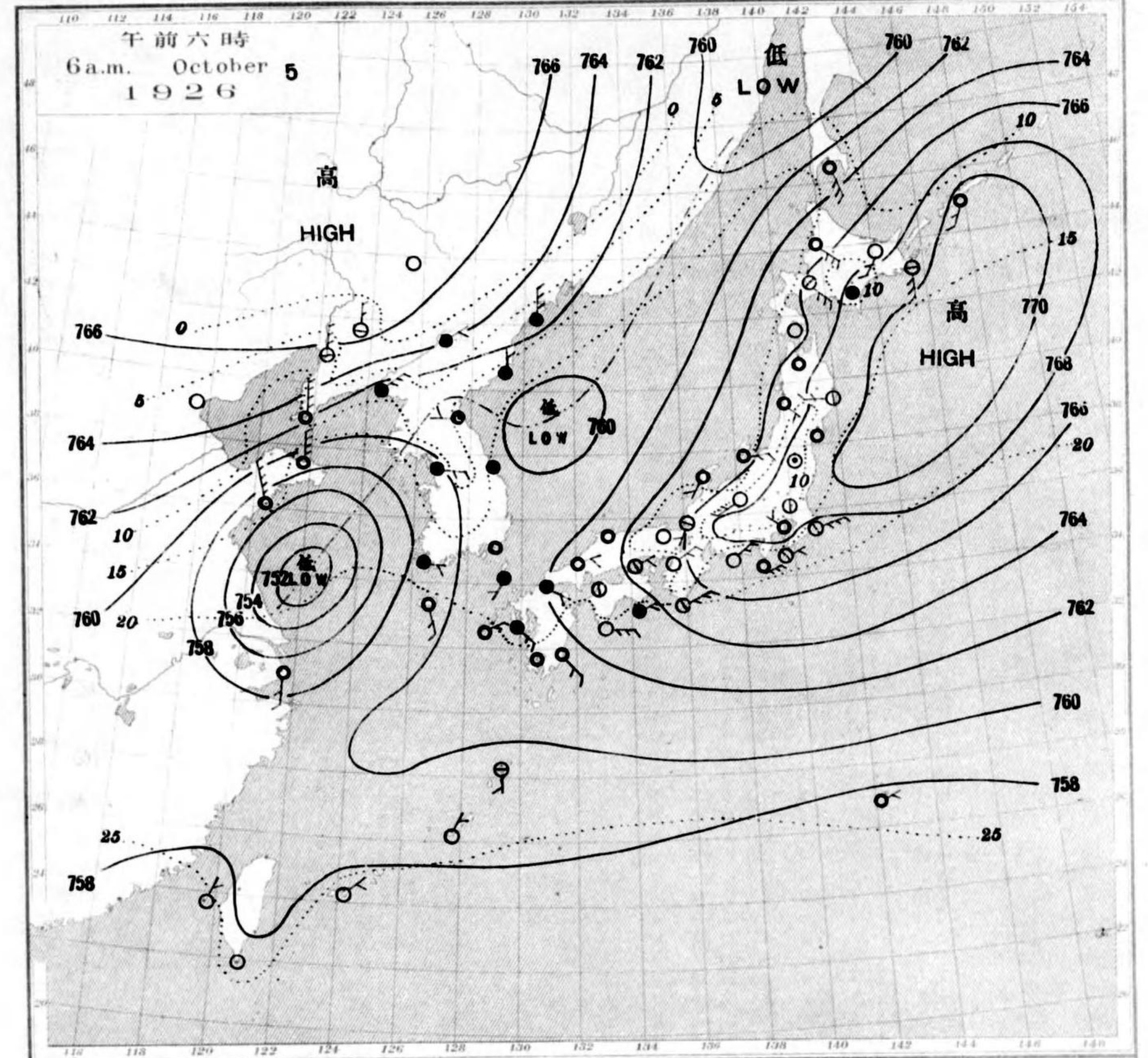
天氣圖  
WEATHER CHART.  
THE CENTRAL METEOROLOGICAL OBSERVATORY OF JAPAN, TOKYO.



等壓線 Isobaric line	伏晴 Clear	雪 Snow	軟風 Light Wind 2-4 m.p.s.	烈風 Strong Gale 29-35 m.p.s.
等溫線 Isothermic line	晴 Fair	霧 Fog	和風 Moderate Wind 4-6 m.p.s.	暴風 Hurricane 35-40 m.p.s.
不連續線 Line of Discontinuity	曇 Cloudy	雷雨 Thunder storm	疾風 Strong Wind 6-10 m.p.s.	
	雨 Rain		強風 Gale 10-15 m.p.s.	

明治廿七年三月七日第三種郵便物認可  
大正十五年十月 六日發行  
發行人 發行所  
東京市神田區元町町會館  
中央氣象臺  
東京市神田區西小川町一丁目六番地  
東京市神田區西小川町一丁目六番地  
東京市神田區西小川町一丁目六番地

天氣圖  
WEATHER CHART.  
THE CENTRAL METEOROLOGICAL OBSERVATORY OF JAPAN, TOKYO.



天氣豫報		WEATHER FORECASTS	
第一區	北至東，風 晴	I	N-E fair
第二區	北至西，風 雨後天氣良好	II	N-W rain improving later
第三區	全 全	III	" "
第四區	南至西，風 雲少雨	IV	S-W cloudy with some rain
第五區	南至東，風 全 全	V	S-E " "
第六區	全 天氣惡劣	VI	" changeable
第七區	全 全	VII	" " "
第八區	全 雲少雨	VIII	" cloudy with some rain
第九區	全 全	IX	" " "

天氣概況  
昨夜上海，北西=在27低氣壓ハ七五ニ靴ナリ  
今朝黃海西部=到達シ，別ニ朝鮮東岸ニ  
小低氣壓ハ，為メ朝鮮ハ全部九州北部迄ニ  
雨ナリ，十島南方，高氣壓ハ七七一靴ニナリ  
本邦太平洋岸，概テ晴ナリ，日本海岸，曇尺  
一所ナリ，北支那，高氣壓ハ著シク勢力ヲ増シ  
北滿州，山東半島ニカケテ北風ハ強ク，琉球  
臺灣，快晴，所多シ

東京豫報 TOKYO  
今晚，北東，風，曇，雨，模様ナリ。  
明日，北東，風，曇，少雨。

拾月四 日午前六時各地觀測表  
OBSERVATIONS at 6am. (135° M.S.T.) October 4 1926

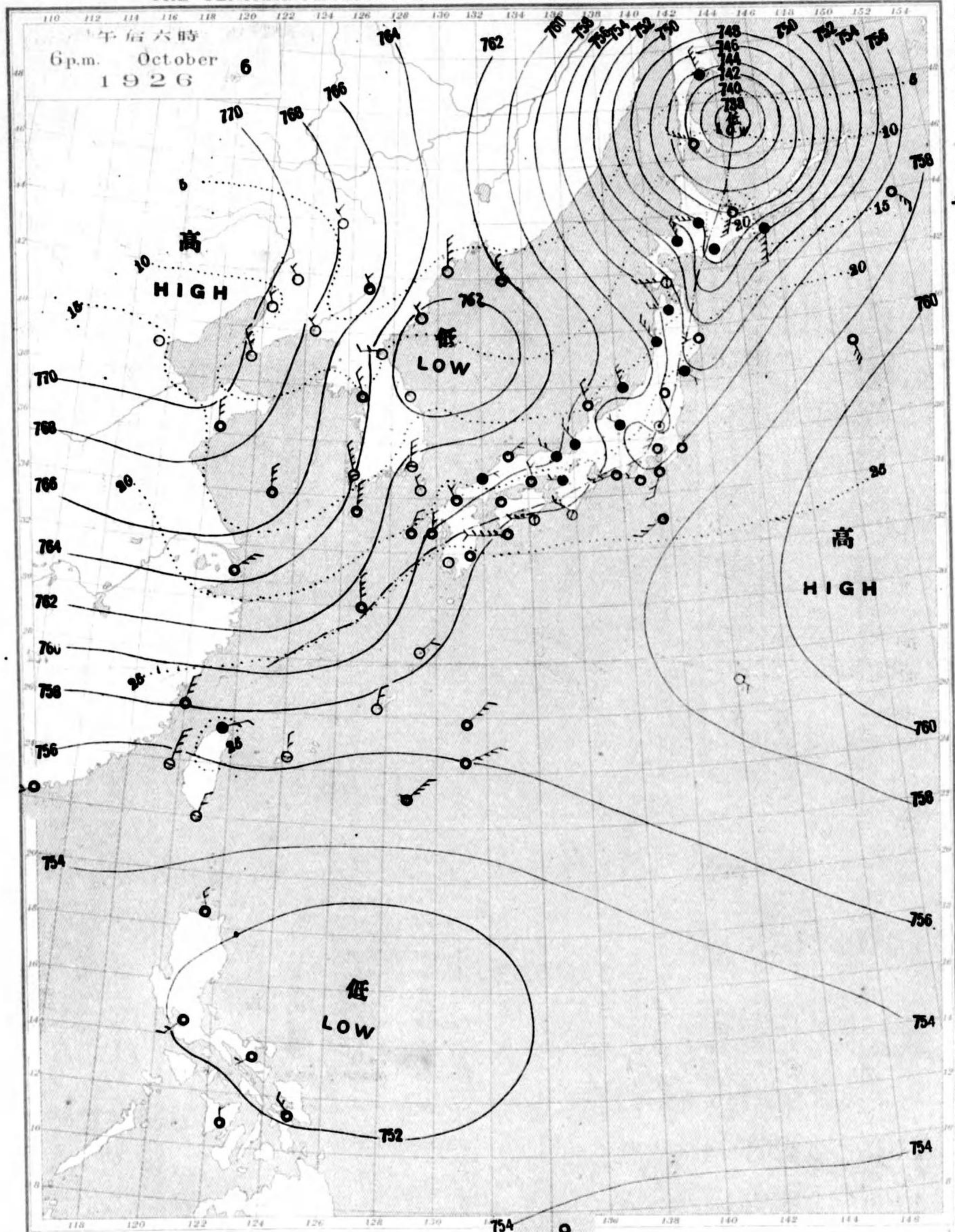
測候所 STATIONS	氣壓				風向		風速		雲量		天候		雨量	
	Air Press. mm.	Air Temp. °C	Wind Direc.	Vel. m/s	Amt.	Form	Wind Direc.	Vel. m/s	Amt.	Form	Weather	Precip. mm.	Remarks	
Palau	55.6	26.7	-	0	10	K c	-	-	-	-	b	-	-	
Kōsuyun	56.5	25.4	N	3	10	SK	0	-	-	-	b	-	-	
Taitō	59.3	23.4	WNW	2	10	SK	0	-	-	-	b	-	-	
Tainan	58.1	23.3	-	1	6	SK	0	-	-	-	b	-	-	
Hōko	58.3	23.2	NE	3	0	-	-	-	-	-	b	-	-	
Taihoku	59.4	23.0	E	4	10	SK	0	-	-	-	b	-	-	
Isigakizima	59.6	24.8	NE	3	1	K	0	-	-	-	b	-	-	
Naha	60.2	20.7	NNE	2	0	-	-	-	-	-	b	-	-	
Naze	61.7	20.5	-	1	10	SK	0	-	-	-	b	-	-	
Kagosima	64.5	12.0	WNW	2	0	-	-	-	-	-	b	-	-	
Miyazaki	65.3	11.0	-	1	1	SK	0	-	-	-	b	-	-	
Kumamoto	65.2	10.0	-	1	10	CS	0	-	-	-	b	-	-	
Asizuri	65.0	13.7	N	5	0	K	0	-	-	-	b	-	-	
Kōri	66.0	11.6	WSW	2	0	K	0	-	-	-	b	-	-	
Muroto	66.3	18.9	NNE	5	0	SK	0	-	-	-	b	-	-	
Tokushima	65.7	14.0	-	0	0	-	-	-	-	-	b	-	-	
Wakayama	65.7	11.9	E	3	0	-	-	-	-	-	b	-	-	
Siomisaki	65.7	19.2	ENE	7	0	SK	0	-	-	-	b	-	-	
Oita	65.7	9.2	ENE	3	0	-	-	-	-	-	b	-	-	
Matuyama	66.2	11.9	ESE	2	0	K	0	-	-	-	b	-	-	
Tadotsu	66.0	11.5	SE	3	0	-	-	-	-	-	b	-	-	
Hirosima	66.5	11.1	-	1	0	-	-	-	-	-	b	-	-	
Okayama	66.3	11.8	-	0	0	-	-	-	-	-	b	-	-	
Kobe	66.4	15.8	E	2	0	-	-	-	-	-	b	-	-	
Oosaka	66.4	13.7	NNE	2	0	-	-	-	-	-	b	-	-	
Kyōto	67.2	11.7	-	1	0	-	-	-	-	-	b	-	-	
Yagi	67.3	8.7	-	1	0	-	-	-	-	-	b	-	-	
Tomie	64.0	18.4	N	3	1	K	0	-	-	-	b	-	-	
Nagasaki	64.6	16.7	SE	5	0	-	-	-	-	-	b	-	-	
Saga	65.1	12.2	-	1	0	SK	0	-	-	-	b	-	-	
Hukuoka	64.9	11.2	SE	2	0	K	0	-	-	-	b	-	-	
Itoya	64.3	12.7	-	1	8	C	0	-	-	-	b	-	-	
Simonoseki	64.9	16.6	E	6	0	SK	0	-	-	-	b	-	-	
Hamada	65.0	13.0	NE	12	0	-	-	-	-	-	b	-	-	
Sakai	65.3	10.2	-	1	10	CS	0	-	-	-	b	-	-	
Miyadu	66.3	10.2	-	1	10	CS	0	-	-	-	b	-	-	
Ts	67.4	13.2	-	1	4	SK	0	-	-	-	b	-	-	
Gifu	67.7	12.0	-	1	0	SK	0	-	-	-	b	-	-	
Gifu	67.7	11.7	ENE	3	0	-	-	-	-	-	b	-	-	
Nagoya	67.4	14.7	NNE	3	7	SK	0	-	-	-	b	-	-	
Hamamatu	67.4	14.7	NNE	3	7	SK	0	-	-	-	b	-	-	
Nagaturo	67.6	18.2	ENE	5	0	K	0	-	-	-	b	-	-	
Numadu	67.6	13.8	ENE	3	2	SK	0	-	-	-	b	-	-	
Yokohama	69.0	12.2	NW	4	0	SK	0	-	-	-	b	-	-	
Tokyo	66.1	10.7	NW	2	0	CK	0	-	-	-	b	-	-	
Kumagaya	68.4	9.8	NNW	2	1	K	0	-	-	-	b	-	-	
Mera	67.9	15.1	ENE	2	1	K	0	-	-	-	b	-	-	
Tyōsi	68.2	12.6	ENE	5	0	K	0	-	-	-	b	-	-	
Hatidyozima	65.9	20.9	ENE	11	10	K	0	-	-	-	b	-	-	
Titizima	59.7	24.9	ENE	3	10	N	0	-	-	-	b	-	-	
Tukubasan	69.2	10.6	SSW	2	0	K	0	-	-	-	b	-	-	
Takayama	71.2	5.0	-	1	10	C	0	-	-	-	f	-	-	
Iida	69.3	7.9	-	0	0	-	-	-	-	-	f	-	-	
Matumoto	71.0	4.0	-	0	10	S	0	-	-	-	f	-	-	
Nagano	70.7	6.0	NE	2	0	-	-	-	-	-	f	-	-	
Kōbu	69.1	11.0	-	1	3	SK	0	-	-	-	b	-	-	
Maebashi	69.4	9.6	NW	3	1	SK	0	-	-	-	b	-	-	
Utsunomiya	70.9	4.8	-	1	0	-	-	-	-	-	b	-	-	
Asio	69.8	7.5	-	1	0	-	-	-	-	-	b	-	-	
Utsunomiya	69.6	4.7	-	0	0	-	-	-	-	-	b	-	-	
Hukusima	67.4	9.8	-	1	0	SK	0	-	-	-	b	-	-	
Hukusima	68.7	8.2	SE	8	10	S	0	-	-	-	f	-	-	
Hukui	66.2	9.2	S	3	0	-	-	-	-	-	b	-	-	
Kanazawa	66.3	11.0	ESE	2	0	-	-	-	-	-	b	-	-	
Mizuduki	66.0	16.5	S	3	0	-	-	-	-	-	b	-	-	
Husuki	67.0	8.2	SSW	2	0	-	-	-	-	-	b	-	-	
Takata	67.3	7.5	-	1	0	-	-	-	-	-	b	-	-	
Niigata	67.8	11.0	S	2	0	-	-	-	-	-	b	-	-	
Aikawa	66.7	15.8	NE	2	0	-	-	-	-	-	b	-	-	

拾月參 日午後六時各地觀測表  
OBSERVATIONS at 6p.m. (135° M.S.T.) October 3 1926

測候所 STATIONS	氣壓				風向		風速		雲量		天候		雨量	
	Air Press. mm.	Air Temp. °C	Wind Direc.	Vel. m/s	Amt.	Form	Wind Direc.	Vel. m/s	Amt.	Form	Weather	Precip. mm.	Remarks	
Palau	56.8	28.1	-	1	9	K	0	-	-	-	c	-	-	
Kōsuyun	58.3	26.2	NMR	4	9	KC	0	-	-	-	c	-	-	
Hōko	58.7	26.6	NE	7	7	SK	0	-	-	-	bc	-	-	
Taihoku	59.5	25.9	E	4	10	SK	0	-	-	-	c	-	-	
Isigakizima	59.0	26.6	LE	5	10	FC	0	-	-	-	c	-	-	
Naha	60.3	25.0	NE	4	10	SK	0	-	-	-	c	-	-	
Naze	61.0	25.4	NE	2	3	SK	0	-	-	-	bc	-	-	
Kagosima	63.1	20.1	-	1	0	F	0	-	-	-	b	-	-	
Miyazaki	64.2	20.4	-	0	0	SK	0	-	-	-	b	-	-	
Kumamoto	63.7	19.4	WSW	2	4	K	0	-	-	-	bc	-	-	
Asizuri	64.0	19.6	NW	3	0	-	-	-	-	-	b	-	-	
Kōri	64.2	19.6	-	1	0	K	0	-	-	-	b	-	-	
Muroto	64.3	19.6	-	0	0	-	-	-	-	-	b	-	-	
Wakayama	62.9	19.9	-	0	0	-	-	-	-	-	b	-	-	
Siomisaki	64.4	19.5	-	0	0	-	-	-	-	-	b	-	-	
Oita	64.2	18.9	-	0	0	-	-	-	-	-	b	-	-	
Matuyama	64.1	18.6	-	1	0	-	-	-	-	-	b	-	-	
Tadotsu	64.2	19.3	-	0	0	-	-	-	-	-	b	-	-	
Hirosima	64.1	20.5	-	1	0	-	-	-	-	-	b	-	-	
Okayama	64.3	20.4	-	1	0	-	-	-	-	-	b	-	-	
Oosaka	64.3	21.5	N	3	0	-	-	-	-	-	b	-	-	
Tomie	64.0	21.2	ENE	3	0	-	-	-	-	-	b	-	-	
Nagasasaki	63.9	19.9	-	1	0	-	-	-	-	-	b	-	-	
Hukuoka	63.6	18.1	E	2	0	-	-	-	-	-	b	-	-	
Itoya	64.0	18.2	-	1	1	SK	0	-	-	-	b	-	-	
Simonoseki	64.0	19.6	-	1	0	-	-	-	-	-	b	-	-	
Hamada	64.1	18.2	-	2	0	-	-	-	-	-	b	-	-	
Sakai	64.2	18.6	NE	2	2	SC	0	-	-	-	b	-	-	
Miyadu	65.0	16.3	SSW	2	10	CS	0	-	-	-	c	-	-	
Nagoya	64.6	19.2	SSE	2	0	-	-	-	-	-	b	-	-	
Hamamatu	64.7	20.3	SSE	2	7	SK	0	-	-	-	b	-	-	
Nagaturo	65.2	19.4	NE	4	6	SK	0	-	-	-	b	-	-	
Yokohama	65.5	19.2	SE	5	0	K	0	-	-	-	b	-	-	
Tokyo	65.4	19.1	SE	3	0	K	0	-	-	-	b	-	-	
Mera	66.2	19.0	E	2	0	SK	0	-	-	-	b	-	-	
Nera	65.2	19.0	E	2	0	SK	0	-	-	-	b	-	-	
Tyōsi	65.4	18.0	E	3	0	CS	0	-	-	-	b	-	-	
Hatidyozima	63.8	21.9	ENE	7	6	K	0	-	-	-	bc	-	-	
Titizima	60.0	26.5	ENE	3	6	N	0	-	-	-	bc	-	-	
Tukubasan	66.0	12.1	SE	3	0	K	0	-	-	-	b	-	-	
Takayama	66.6	11.3	-	0	0	-	-	-	-	-	b	-	-	
Nagano	65.7	13.4	-	1	0	-	-	-	-	-	b	-	-	
Kōbu	64.6	16.7	-	1	0	SK	0	-	-	-				

天氣圖  
WEATHER CHART.

THE CENTRAL METEOROLOGICAL OBSERVATORY OF JAPAN. TOKYO.



等壓線 Isobaric line	伏晴 Clear	雪 Snow	軟風 Light Wind 2-4 m.p.s.	烈風 Strong Gale 15-20 m.p.s.	颶風 Hurricane 29-35 m.p.s.
等溫線 Isothermal line	晴 Fair	霧 Fog	和風 Moderate Wind 4-6 m.p.s.	疾風 Strong Wind 6-10 m.p.s.	強風 Gale 10-15 m.p.s.
不連續線 Line of discontinuity	雲 Cloudy	雷雨 Thunder-storm	強風 Gale 10-15 m.p.s.	強風 Gale 10-15 m.p.s.	強風 Gale 10-15 m.p.s.
	雨 Rain				

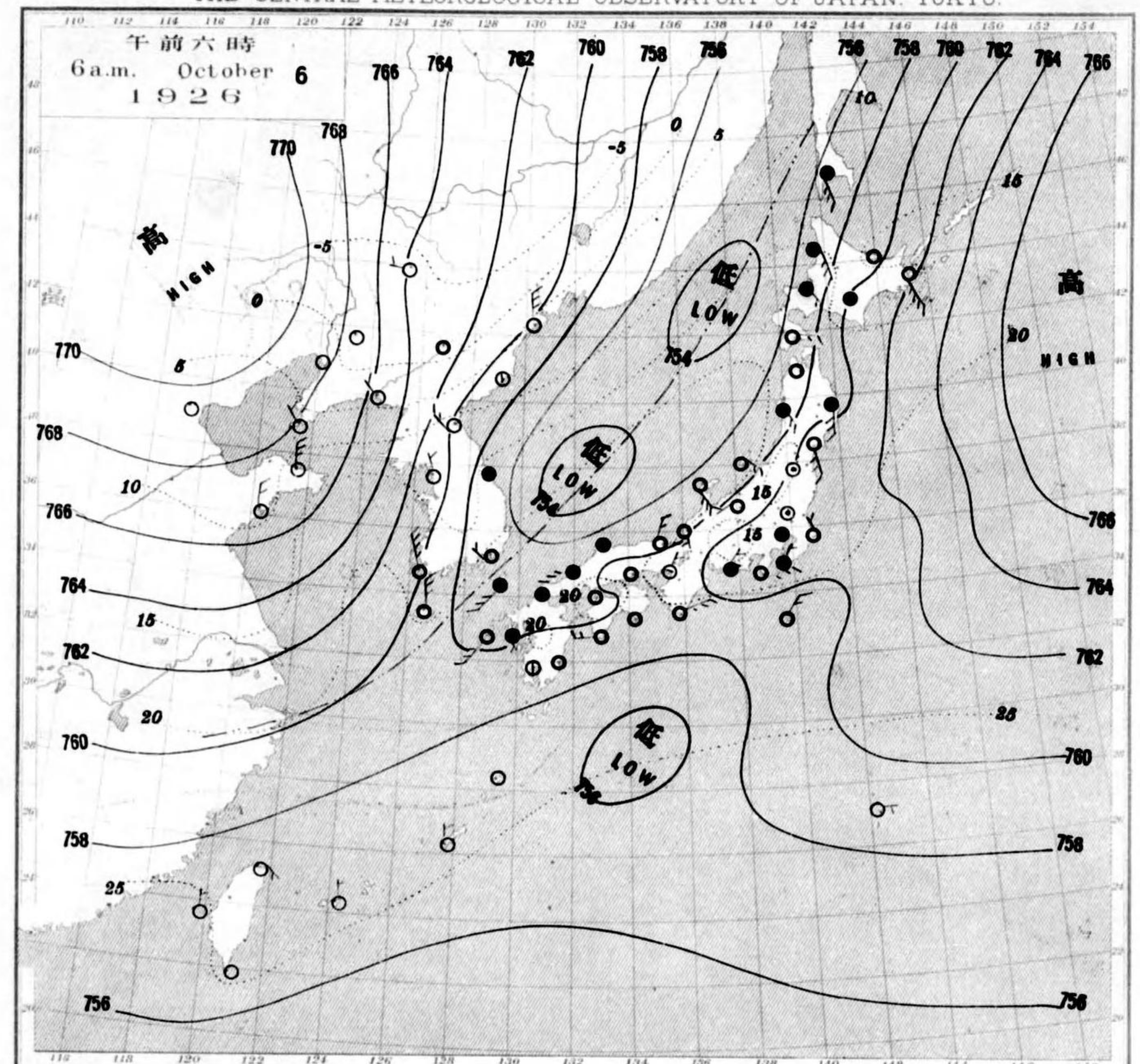
明治廿七年三月七日第三種郵便物認可  
大正十五年十月廿七日發行

東京市神田區西小川町一丁目六番地  
中央氣象臺

東京市神田區西小川町一丁目六番地  
東京市神田區西小川町一丁目六番地

天氣圖  
WEATHER CHART.

THE CENTRAL METEOROLOGICAL OBSERVATORY OF JAPAN. TOKYO.



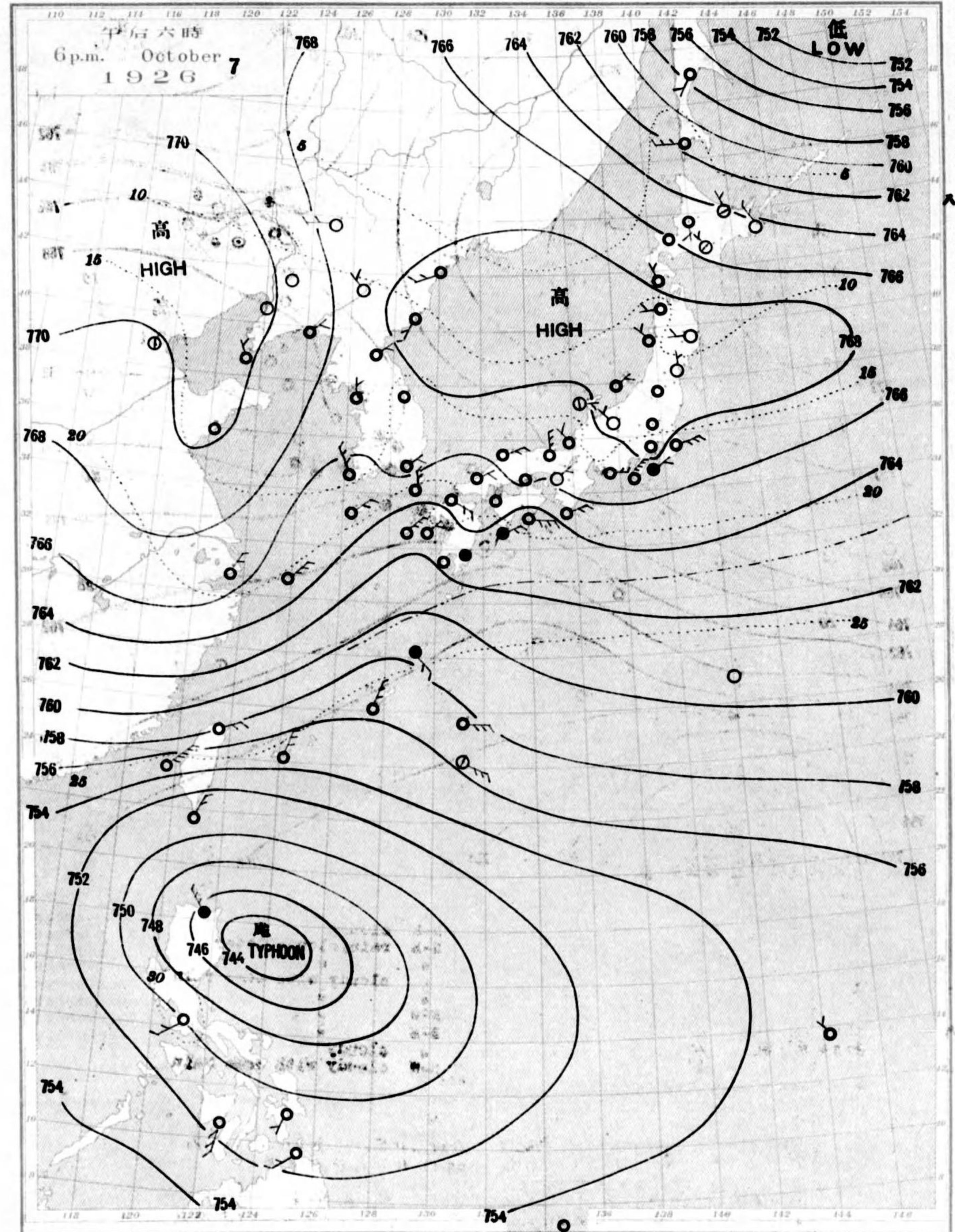
天氣豫報		WEATHER FORECASTS	
第一區	北ノ子東ノ風 晴	I	N-E fair
第二區	北ノ子西ノ風 晴	II	N-W improving
第三區	全 曇	III	"
第四區	全 曇	IV	N-W cloudy
第五區	全 曇	V	improving
第六區	全 曇	VI	cloudy with some rain
第七區	南ノ子西ノ風 曇	VII	S-W "
第八區	全 雨	VIII	rain, cloudy later
第九區	全 曇	IX	"

東京豫報 TOKYO.  
今晚北風雨後曇  
明日北風曇後天氣良好

拾月五日午前六時各地觀測表  
OBSERVATIONS at 6a.m. (135° M.S.T.) October 5 1926

拾月五日午前六時各地觀測表											拾月四日午后六時各地觀測表																											
STATIONS		Air Press.	Air Temp.	Wind Direc.	Wind Vel.	Clouds Amt.	Clouds Form.	Weather.	Precip. mm.	拾月四日午后六時各地觀測表																												
STATIONS		Air Press.	Air Temp.	Wind Direc.	Wind Vel.	Clouds Amt.	Clouds Form.	Weather.	Precip. mm.	拾月四日午后六時各地觀測表																												
三才 Palau	54.8	26.0	-	10	KN	r	6	-	-	山形 Yamagata	69.0	7.5	-	1	7	C	bc	-	江津 Koryō	60.8	20.4	WSW	4	10	SK	c	-											
德春 Kōsūn	56.9	24.0	-	1	0	-	-	-	-	秋田 Akita	67.2	10.5	SE	3	10	SC	c	-	元山 Gensan	60.5	20.5	SW	3	10	CS	c	-											
臺東 Taitō	58.4	22.3	-	1	0	-	-	-	-	水戸 Mito	68.8	10.1	WNW	2	9	SK	c	-	威津 Zyōsin	57.6	19.1	S	5	9	SK	c	-											
臺南 Tainan	57.1	23.4	-	1	0	-	-	-	-	金山 Kanayama	68.9	5.3	-	0	10	CK	c	-	雄基 Yūki	59.3	18.6	N	7	10	SK	c	-											
臺湖 Hōko	57.3	25.1	NNE	2	0	-	-	-	-	石巻 Isinomaki	69.1	13.6	-	1	10	C	c	-	中江津 Tyūkotin	62.3	10.8	-	1	10	N	r	9											
臺北 Taihoku	57.5	21.2	-	1	0	-	-	-	-	水滸 Midusawa	69.1	7.5	-	0	9	SK	c	-	龍岩 Ryūganpo	60.4	14.3	N	4	10	N	r	22											
石巻 Isigakizima	57.7	25.4	NE	2	0	KC	b	-	-	盛岡 Morioka	69.4	10.4	-	1	10	SK	c	-	大湊 Dairen	59.9	16.6	S	6	10	N	r	3											
那覇 Naha	58.5	20.5	NNE	2	0	-	-	-	-	宮古 Miyako	68.7	9.1	W	4	4	SK	bc	-	魯口 Yinkow	63.5	12.7	NNE	5	10	SK	c	-											
名瀬 Naze	59.2	19.4	S	2	4	SK	bc	-	-	青森 Aomori	67.3	8.0	-	0	8	CS	c	-	長春 Mukden	64.5	11.3	NNW	4	10	CS	c	-											
鹿兒島 Kagosima	60.8	22.2	-	1	3	SK	c	-	-	鹿部 Hakodate	65.8	11.1	-	0	2	SK	b	-	奉天 Changchun	64.2	6.4	NW	6	2	KC	b	-											
宮崎 Miyazaki	61.6	23.5	SE	5	10	SK	c	-	27	壽都 Suttu	65.2	16.2	SSE	8	10	CS	c	-	足朝 Asizuri	63.5	23.4	E	6	10	N	r	12											
熊本 Kumamoto	61.8	18.8	-	1	10	N	r	-	-	札幌 Sapporo	66.1	14.5	SE	6	3	K	bc	-	高知 Kōchi	64.7	23.6	SE	3	7	SK	bc	10											
足朝 Asizuri	62.5	23.2	E	6	0	-	b	-	12	日舞 Haboro	64.7	13.8	SE	6	10	CS	c	-	室戸 Muroto	64.4	22.0	ESE	12	4	SK	bc	-											
高知 Kōchi	64.4	17.3	SW	2	4	CS	bc	-	-	知川 Asahigawa	66.4	6.4	-	1	10	CS	c	-	和歌山 Wakayama	64.6	22.9	-	0	4	SK	bc	-											
室戸 Muroto	63.5	20.3	ENE	2	10	N	r	-	-	帶廣 Obihiro	69.2	7.3	-	0	10	N	r	-	神戶 Sionisaki	65.2	20.3	ENE	9	1	E	b	-											
室島 Tokushima	64.9	16.5	-	0	7	CS	bc	-	-	網走 Abasiri	67.0	11.0	SSW	4	0	-	b	-	大分 Ōita	63.9	21.2	ENE	2	9	SK	c	-											
和歌山 Wakayama	64.8	13.0	E	5	2	CS	b	-	-	洞路 Kusiro	69.1	13.2	S	5	3	SK	bc	-	松江 Matsuyama	63.9	21.0	-	1	2	SK	b	-											
神戶 Sionisaki	64.5	20.0	ENE	3	6	N	bc	-	-	根室 Nemuro	69.7	12.5	S	6	7	S	bc	-	島根 Shimane	64.2	21.7	-	1	1	CS	b	-											
大分 Ōita	62.3	20.0	-	0	10	N	c	-	3	砂原 Syana	70.4	12.7	SSW	5	10	C	c	-	廣島 Hiroshima	64.4	22.4	-	1	10	CS	e	-											
鹿山 Matuyama	63.1	16.4	-	1	7	C	bc	-	-	大泊 Ōtomari	63.5	14.0	SSE	9	10	SK	c	-	岡山 Okayama	64.7	22.2	ESE	3	2	CS	b	-											
多度津 Tadotsu	63.8	14.1	SSE	2	3	C	bc	-	-	歌登 Sikka	58.9	12.3	S	6	10	S	c	-	大阪 Ōsaka	65.3	21.9	ENE	4	0	CS	b	-											
廣島 Hiroshima	63.7	15.3	N	2	3	CS	bc	-	-	釜山 Husan	61.0	16.8	-	1	10	SK	c	-	富山 Tomie	62.5	22.2	NE	3	7	CK	bc	-											
岡山 Okayama	65.5	15.7	ENE	2	3	CK	bc	-	-	濟州島 Saisyūtō	58.7	21.2	SSE	4	10	SK	c	-	長崎 Nagasaki	63.0	21.4	N	2	7	CS	bc	-											
神戶 Kobe	65.4	17.7	ENE	5	1	KC	b	-	4	水浦 Moppo	58.7	18.4	E	3	10	N	r	4	福岡 Fukuoka	62.9	20.6	-	1	10	SC	c	-											
大坂 Ōsaka	65.3	16.2	NE	4	1	CS	b	-	-	仁川 Zinsen	59.8	14.1	E	5	10	N	r	10	姫路 Himeji	65.0	20.6	-	0	10	CS	c	-											
京都 Kyōto	66.2	14.3	NE	2	0	SK	b	-	-	江津 Kōryō	60.6	15.4	-	1	10	N	r	-	嚴原 Iwakura	65.0	21.7	E	5	10	CS	c	-											
八木 Yagi	66.3	10.4	-	1	0	KC	b	-	-	元山 Gensan	60.6	13.7	W	2	10	N	r	3	下關 Simonoseki	63.7	18.9	ENE	2	10	SC	c	-											
富山 Tomie	60.8	21.7	ENE	5	9	SK	c	-	7	威津 Zyōsin	61.1	14.4	N	3	10	N	r	4	濱田 Hamada	63.7	20.8	-	0	10	CS	c	-											
長崎 Nagasaki	61.4	19.3	SE	4	10	N	r	1	雄基 Yūki	62.9	7.5	N	8	10	N	r	3	地境 Sakai	63.4	20.8	-	1	0	CS	b	-												
佐賀 Saga	61.6	19.3	NE	2	10	N	r	-	-	中江津 Tyūkotin	64.4	3.2	NE	2	10	N	r	20	富津 Miyadu	64.4	19.1	-	1	0	CS	b	-											
鹿島 Hukuoka	61.6	19.3	SSE	3	10	N	r	-	-	龍岩 Ryūganpo	61.2	8.8	NE	6	10	N	r	44	名古屋 Nagoya	68.3	18.2	S	4	0	-	b	-											
津島 Jūhara	61.5	19.6	SSW	2	10	N	r	-	2	大湊 Dairen	62.2	6.5	N	13	10	S	c	25	長津 Nagaturo	67.5	21.0	E	10	7	SK	bc	-											
下関 Simonoseki	61.8	19.2	ESE	3	10	N	r	-	7	魯口 Yinkow	65.4	5.6	N	6	3	KC	bc	5	津浦 Yokohama	69.2	20.3	KSE	6	0	SK	b	-											
濱田 Hamada	62.5	16.6	ENE	3	8	KC	c	-	-	奉天 Mukden	66.3	3.3	N	5	7	KC	bc	2	東京 Tōkyō	68.1	20.1	SE	2	0	SK	b	-											
城 Sakai	62.7	17.4	-	0	10	SK	c	-	-	長春 Changchun	66.9	-2.3	-	1	0	-	b	-	和長 Mera	68.5	18.6	-	1	0	K	bc	-											
宮津 Miyadu	64.9	14.8	-	1	0	CS	b	-	-	天津 Tientsin	64.7	12.4	-	1	0	-	b	-	鹿子 Tyōsi	69.0	19.2	ENE	3	0	SK	b	-											
津 Tsu	67.0	13.8	-	1	2	SK	b	-	-	青島 Tsingtau	56.2	14.6	NNW	18	10	SK	c	60	八丈島 Hatidyōzima	65.2	21.7	ENE	5	2	K	b	-											
熊倉 Gūhū	67.0	11.5	-	0	0	SK	b	-	-	上海 Shanghai	56.3	23.2	S	5	10	SK	c	-	父島 Titizima	68.1	26.0	E	2	10	N	r	3											
名古屋 Nagoya	67.4	11.8	N	2	0	-	b	-	-	冲绳 Rasazima	56.8	26.7	NE	5	9	N	c	-	天鳥山 Tenjūyama	69.5	11.3	S	5	0	-	b	-											
濱松 Hamamatu	66.6	16.0	NE	4	0	-	b	-	-	大東島 Ōoagarizima	56.9	-	NE	4	10	SK	c	0-10	高山 Takayama	67.5	14.4	-	1	0	-	b	-											
長津 Nagaturo	66.6	19.3	ENE	7	9	SK	c	-	-													長野 Nagano	66.1	18.1	W	6	0	-	b	-								
津島 Jūhara	67.4	14.9	E	4	1	CK	b	-	-														甲府 Kōfu	68.0	17.9	-	1	8	SK	c	-							
濱瀨 Yokohama	68.7	13.9	NNW	5	3	SK	bc	-	-															前橋 Maebashi	68.5	16.9	-	0	0	-	b	-						
東京 Tōkyō	68.8	12.1	NW	3	9	SK	c	-	-																宇都宮 Utsunomiya	69.3	17.3	-	0	0	-	b	-					
藤沢 Fuzusawa	69.1	9.4	-	0	2	KC	b	-	-																	宇都宮 Utsunomiya	68.3	18.7	NE	2	7	E	bc	-				
津島 Jūhara	67.3	16.0	ENE	3	3	SK	bc	-	-																		伊豆伊豆 Iwakura	68.4	8.8	SE	10	10	S	c	-			
鹿子 Tyōsi	67.5	16.7	ENE	7	6	SK	bc	-	-																			福井 Fukui	68.3	18.8	SSE	2	0	-	b	-		
八丈島 Hatidyōzima	64.1	21.5	NE	3	10	K	r	-	-																				津島 Jūhara	68.2	19.7	SW	2	2	C	b	-	
父島 Titizima	67.6	24.7	ENE	3	10	KC	c	-	31																				新島 Niigata	66.7	18.4	-	1	0	-	b	-	
天鳥山 Tenjūyama	69.2	10.2	ENE	5	10	N	c	-	-																					相模 Aikawa	66.2	17.9	-	2	2	C	b	-
高山 Takayama	69.7	7.4	-	1	10	C	f	-	-																					秋田 Akita	66.8	16.4	-	1	1	C	b	-
飯田 Iida	69.2	10.4	-	0	6	S	f	-	-																					石巻 Isinomaki	69.2	16.3	SSE	3	1	SK	b	-
松本 Matsumoto	70.7	5.2	-	0	0	SK	b	-	-																					盛岡 Morioka	68.8	15.2	SSE	2	1	C	b	-
長野 Nagano	67.9	12.6	S	2	0	-	b	-	-																					宮古 Miyako	68.5	16.0	SSW	2	0	SK	b	-
甲府 Kōfu	70.8	7.2	-	0	0	SK	b	-	-																					青森 Aomori	67.3	17.2	SE	2	4	SC	bc	1
前橋 Maebashi	69.6	11.1	-	1	3	KC	bc	-	-																					鹿部 Hakodate	67.2	16.4	ENE	2	10	SK	c	-
足尾 Asio	70.3	6.3	-	1	0	-	b	-	-																					札幌 Sapporo	66.0	15.1	SE	5	6	CS	bc	-
宇都宮 Utsunomiya	69.6	9.1	-	1	7	KC	bc	-	-																					知川 Asahigawa	68.6	11.1	S	2	0	C	b	-
高島 Hukushima	69.2	7.3	-	0	10	CS	f	-	-																					網走 Abasiri	67.1	12.2	S	3	0	-	b	-
高根																																						

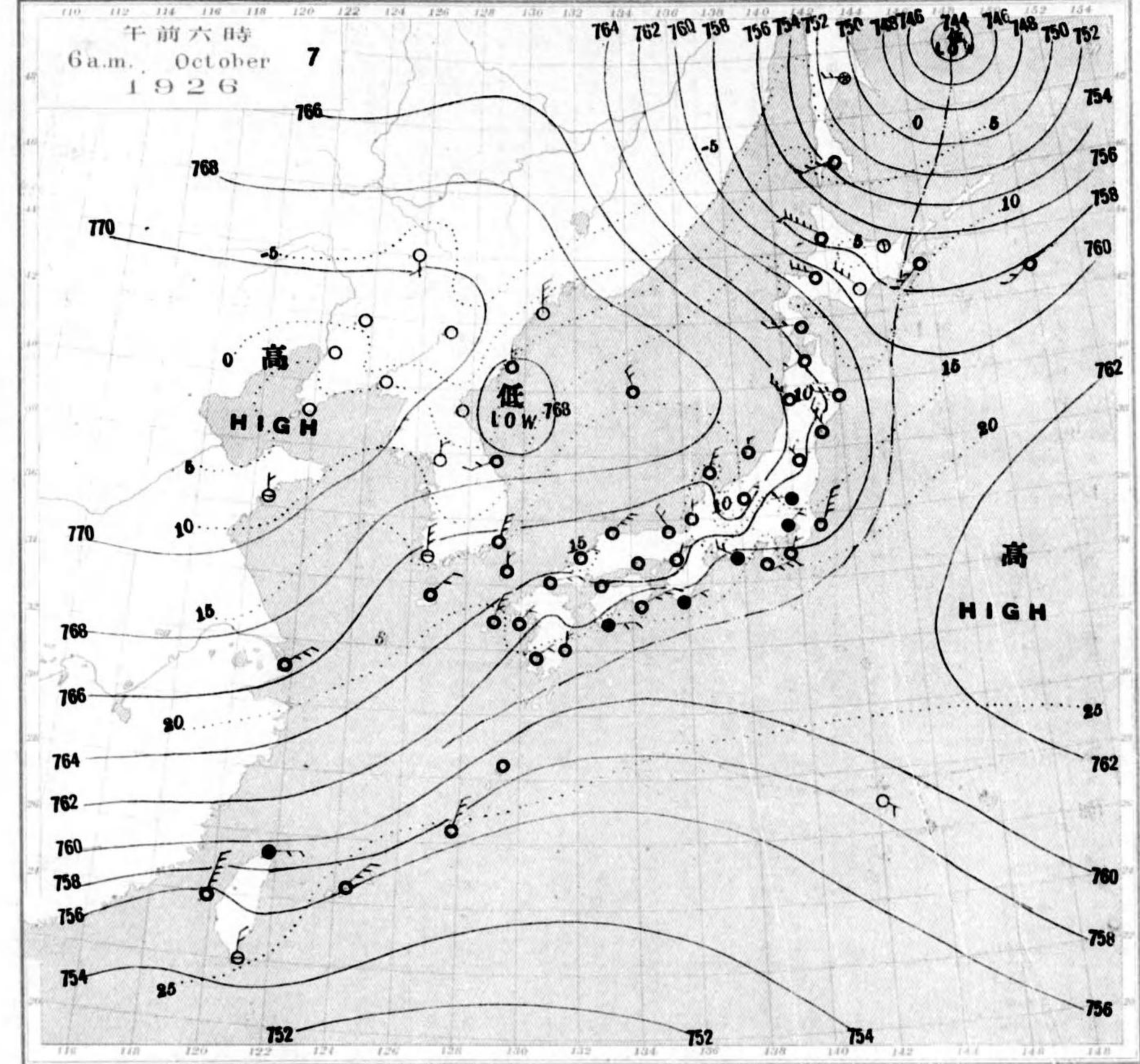
天氣圖  
WEATHER CHART.  
THE CENTRAL METEOROLOGICAL OBSERVATORY OF JAPAN, TOKYO.



等壓線 Isobaric line	快晴 Clear	雪 Snow	軟風 Light Wind 2-4	烈風 Strong Gale 28-35	颶風 Hurricane 35-40
等溫線 Isothermal line	晴 Fair	霧 Fog	和風 Moderate Wind 4-6	15-20 m.p.s.	25-30 m.p.s.
不連續線 Line of discontinuity	曇 Cloudy	雷雨 Thunder storm	疾風 Strong Wind 6-10	20-25	35-40
	雨 Rain		強風 Gale 10-15	25-29	30

明治廿七年三月七日第三種郵便物認可  
大正十五年十月十日發行  
東京市神田區西小川町一丁目六番地  
東京市神田區西小川町一丁目六番地  
東京市神田區西小川町一丁目六番地

天氣圖  
WEATHER CHART.  
THE CENTRAL METEOROLOGICAL OBSERVATORY OF JAPAN, TOKYO.



天氣圖第二	天氣豫報	WEATHER FORECASTS
第一區	北半島東風	I N-E cloudy
第二區	北半島西風	II N-W fair
第三區	北半島全	III " "
第四區	北半島全	IV " cloudy
第五區	北半島東風	V N-E cloudy, fair later
第六區	北半島西風	VI N-W cloudy
第七區	北半島全	VII " cloudy, fair later
第八區	北半島全	VIII " fair
第九區	北半島全	IX " cloudy with some rain

東京豫報  
TOKYO

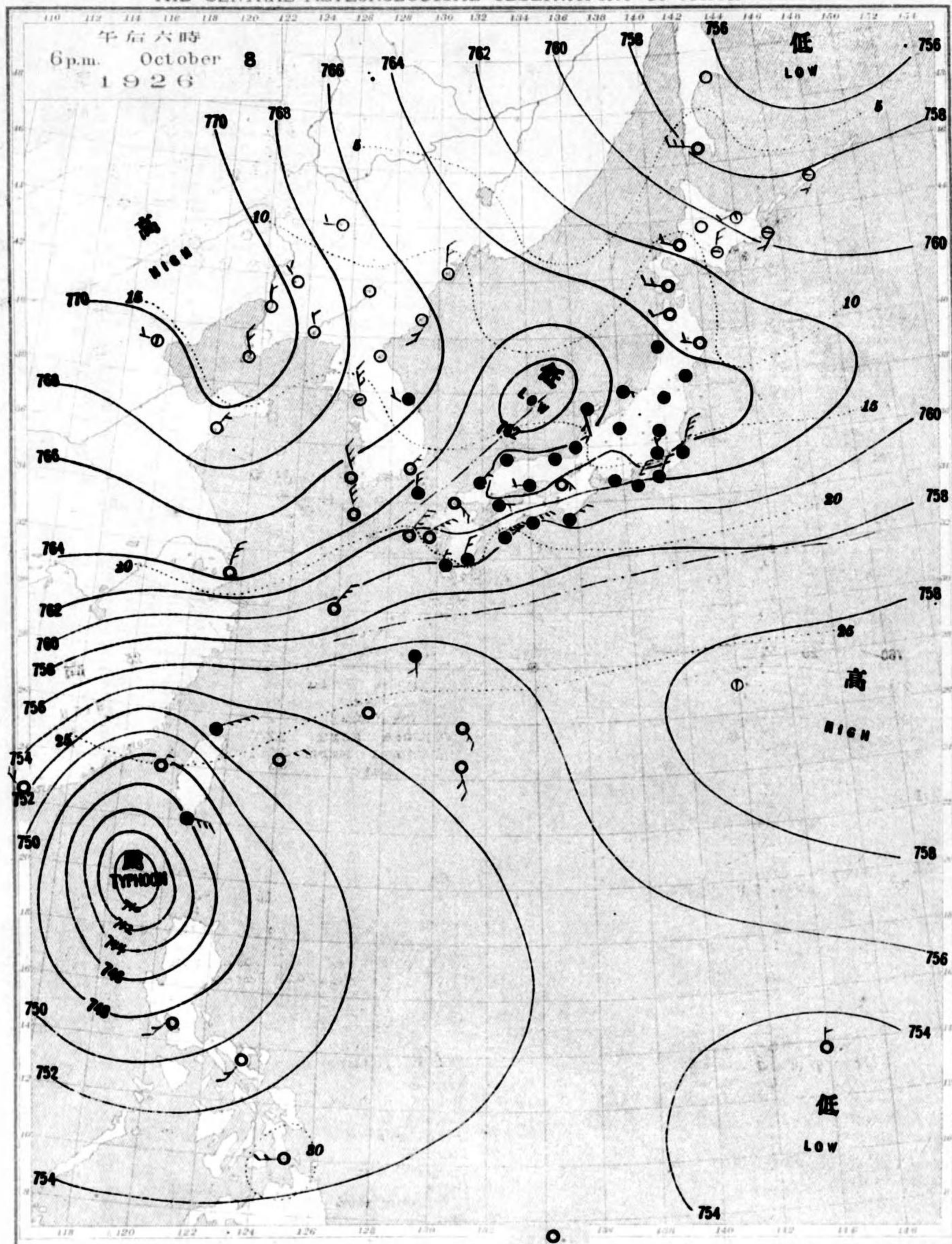
昨日午後北海道方面=風雨、起つて低気圧ハ北東ニ進ミ只今「アソツク」海ノ真中ニ在リ七四〇程以下ノ雨ニ降ル、ソレヨリ南ニ進ビ夕方連綿綿綿本邦太平洋岸ニ至リ支那東海ニ至リ連綿綿綿山ノ間羽以北ノ各地ハ北西ノ風強ク激地ハ一般ニ曇天ナルモ本邦南海岸各地ハ降雨中ナリ天津方面ノ高気圧ハ七七ニ降ニ昇リ大陸方面ハ全部曇天ニテ現球方面ハ北東風強ク曇天ノ所多シ

今晚ハ北東ノ風曇リ雨模様  
明日ハ北ノ風曇リ一時晴  
第八九日風雨強クハ昨日午後ニ時五分迄  
成ス



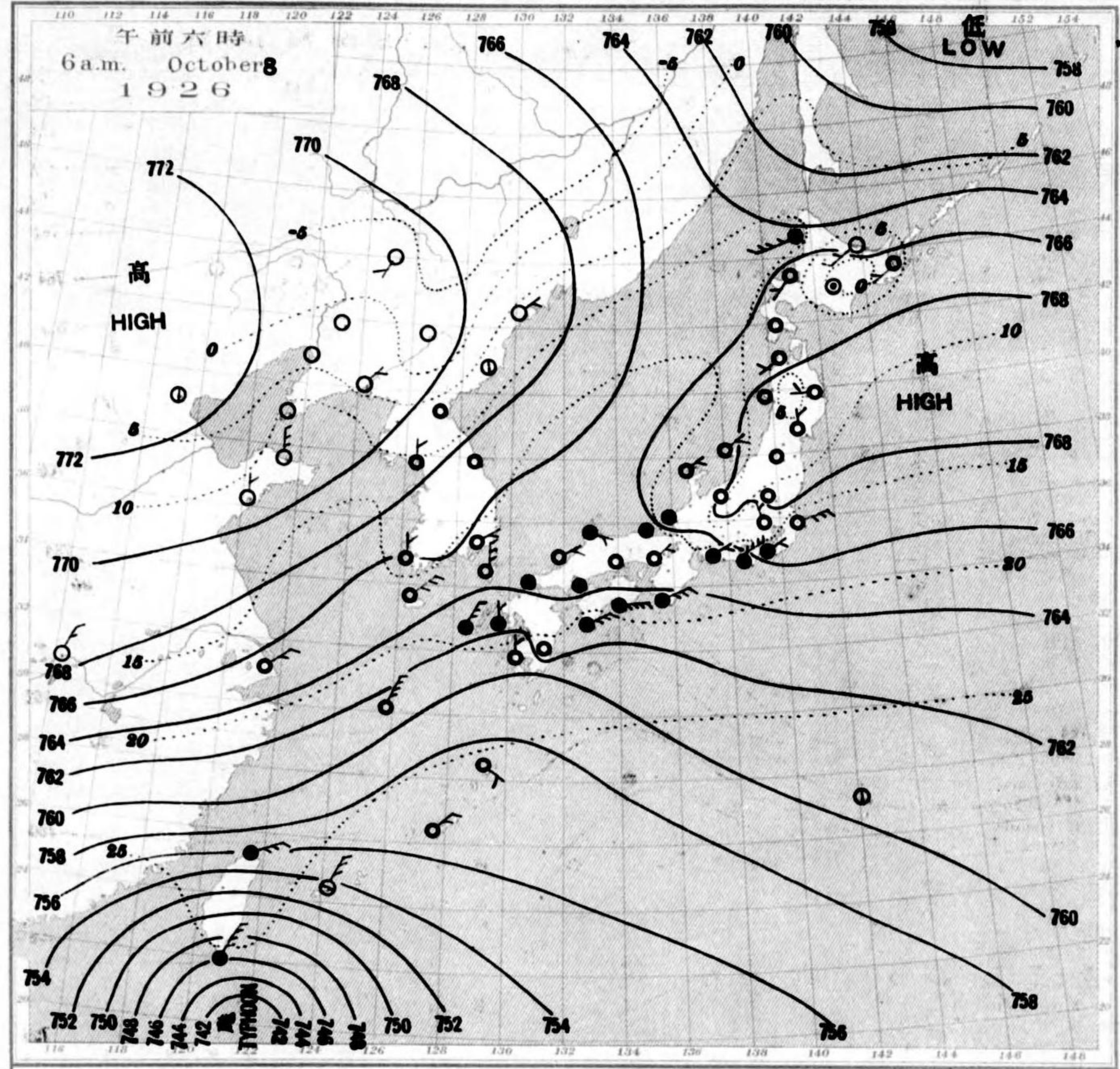


天氣圖  
WEATHER CHART.  
THE CENTRAL METEOROLOGICAL OBSERVATORY OF JAPAN. TOKYO.



明治廿七年三月七日第三種郵便物認可  
大正十五年十月九日發行  
中央氣象臺  
東京市神田區西小田路一丁目六番地

天氣圖  
WEATHER CHART.  
THE CENTRAL METEOROLOGICAL OBSERVATORY OF JAPAN. TOKYO.



天氣豫報 WEATHER FORECASTS

第一區	北乃至東，風	量	少
第二區	全	雨	後量
第三區	全	全	量
第四區	全	全	量
第五區	全	全	量
第六區	北乃至西，風	全	量
第七區	南乃至東，風	全	量
第八區	全	全	量
第九區	北乃至西，風	量	少

WEATHER FORECASTS

I	N-E	cloudy
II	N-E	rain, cloudy later
III		
IV		cloudy with some rain
V		
VI	N-W	
VII	S-E	
VIII		cloudy
IX	N-W	cloudy with some rain

天氣概況 東京豫報 TOKYO.

七六九號，高氣壓之三陸沖=在北支那，高氣壓八七七二號=昇り漸次勢力を増し、台湾南東沖合、颶風ハ七三六號以下ニ降り、西北西ニ進ムヲシ、海々全島ニハ風雨強シ、本州中部以南、各地ハ雨天、所々南海岸ハ北東風強シ、奥羽以北ハ根本曇天ニテ大陸方面ニテハ晴雲相散。

今晚ハ北東ノ風量、小雨ニイラカシ、明日ハ北ノ風量雨模様。

暴風警報  
第八、九區 七日午後二時三十分警戒ヲ解除。

拾月七日午前六時各地觀測表  
OBSERVATIONS at 6a.m. (135° M.S.T.) October 7 1926

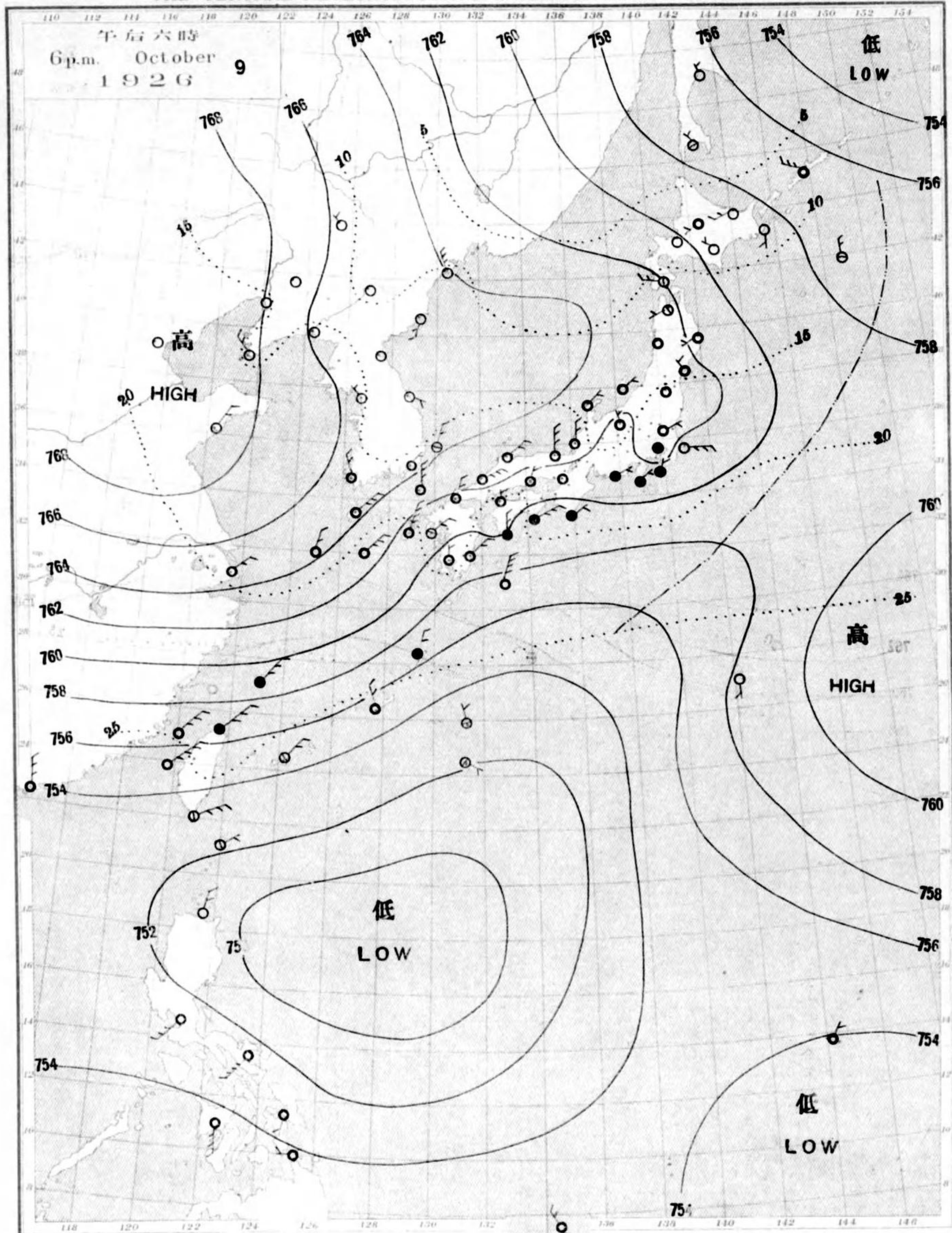
測候所	氣壓	氣溫	風向	風速	雲量	雲形	天候	雨量	測候所	氣壓	氣溫	風向	風速	雲量	雲形	天候	雨量
STATIONS	Air Press. mm. 700+	Air Temp. °C	Wind Direc.	Vel. m.p.h.	Clouds Amt. Form.	Weather	Precip. mm. (1)		STATIONS	Air Press. mm. 700+	Air Temp. °C	Wind Direc.	Vel. m.p.h.	Clouds Amt. Form.	Weather	Precip. mm. (1)	
Palau	55.5	25.8	-	1	10	KN	c	5	山形 Yamagata	65.5	9.8	-	1	10	SC	c	-
恒春 Kōsūn	54.2	24.4	N	5	4	SK	bc	-	秋田 Akita	65.4	10.5	WNW	6	10	SK	c	21
臺北 Taihoku	56.3	23.8	NW	2	0	-	b	-	水戸 Mito	62.4	13.0	N	2	10	S	c	2
臺南 Tainan	54.7	22.4	N	2	4	SK	bc	-	金澤 Kanayama	63.2	14.4	SW	3	10	SK	c	-
澎湖 Hoko	55.5	24.8	NNE	15	10	SK	c	12	石巻 Isinomaki	63.6	12.5	NW	6	10	SK	c	-
臺北 Taihoku	59.4	22.2	E	4	10	N	r	-	水戸 Mito	63.9	11.6	NW	10	10	AC	c	7
石垣 Isigakizima	55.2	26.4	NE	8	9	SK	c	-	盛岡 Morioka	64.9	9.8	W	4	3	KC	c	5
那覇 Naha	56.4	26.0	NNE	6	10	SK	c	-	宮古 Miyako	62.1	11.3	W	6	8	KC	c	3
名瀬 Naze	58.5	22.5	-	1	9	SK	c	-	青森 Aomori	63.8	10.2	W	2	8	SK	c	15
鹿兒島 Kagosima	60.6	22.7	NE	3	10	SK	c	-	函館 Hakodate	62.9	10.0	W	7	10	SK	c	18
宮崎 Miyazaki	61.6	21.5	N	3	10	SK	c	-	蔚都 Suttu	62.3	8.0	WNW	9	10	SK	c	33
熊本 Kumamoto	61.8	18.3	N	2	10	SK	c	6	札幌 Sapporo	60.8	7.1	WNW	6	10	SK	c	17
足摺 Asizuri	61.3	22.6	E	4	10	N	r	2	札幌 Haboro	57.5	9.2	WNW	24	10	KN	c	26
高知 Kōchi	61.7	19.5	-	1	10	SK	c	10	旭川 Asahigawa	59.3	4.6	SW	6	10	N	r	30
室戸 Muroto	61.7	16.0	ENE	6	10	SC	c	3	帯廣 Obihiro	58.5	8.5	NW	7	1	SK	b	29
島田 Tokusima	64.7	17.4	-	1	10	S	c	5	網走 Abasiri	57.4	6.0	-	1	7	SK	bc	10
和歌山 Wakayama	64.0	17.0	NE	3	10	SK	c	12	洞路 Kusiro	57.9	9.5	WNW	9	4	SK	bc	15
神戶 Kōbe	61.8	18.0	ENE	2	10	N	r	6	根室 Nemuro	57.2	10.3	SW	6	10	SK	c	20
大分 Ōita	63.0	19.4	N	3	10	SC	c	7	紗那 Syana	-	-	-	-	-	-	-	-
鹿山 Mabayama	63.0	16.7	-	1	10	SK	c	7	大泊 Ootomari	53.4	4.0	WSW	8	8	N	c	-
多摩津 Tadotu	64.3	16.9	-	1	10	N	c	5	釧路 Sukka	48.8	1.4	W	5	10	N	s	34
廣島 Hiroshima	64.3	15.7	NNE	2	10	SK	c	15	釜山 Husan	65.0	12.3	NNE	6	10	SK	c	-
岡山 Okayama	63.7	16.5	-	0	10	SC	c	2	濟州島 Saisyūtō	65.0	14.3	NE	4	10	SK	c	-
神戶 Kōbe	64.3	17.0	N	3	10	SK	c	3	水滸 Moppo	65.0	10.4	N	8	3	SK	bc	-
大阪 Ōsaka	64.3	16.8	NNE	2	10	SK	c	12	仁川 Zinsen	68.4	5.8	N	2	0	-	b	-
京都 Kyōto	64.5	15.8	-	1	10	CS	c	12	江陵 Kōryō	67.1	9.4	WSW	4	10	SK	c	-
八木 Yagi	64.7	15.6	-	1	10	SC	c	3	元山 Gensan	68.5	3.8	-	1	0	-	b	-
富江 Tomie	62.6	20.8	NNE	6	9	KC	c	-	橫津 Zyōsūn	67.8	7.1	N	3	10	SK	c	-
長崎 Nagasaki	52.3	18.2	NE	3	10	KC	c	-	雄基 Yūki	69.0	3.2	N	7	0	SK	b	-
佐賀 Saga	62.3	17.6	N	2	9	SC	c	9	中江津 Tyūkōtūn	71.5	-4.0	-	1	0	-	b	-
福岡 Fukuoka	63.3	15.9	-	1	10	KC	c	13	龍岩 Ryūganpo	70.7	-2.0	-	0	0	-	b	-
大津 Ōtsu	64.3	17.8	N	3	10	N	c	-	大連 Dairen	71.4	7.4	-	1	0	-	b	-
下関 Shimonoeki	63.6	16.6	E	4	9	CS	c	7	營口 Yinkow	70.6	0.7	-	1	0	-	b	-
濱田 Hamada	64.4	14.5	ENE	3	10	SK	c	27	奉天 Mukden	71.0	-1.3	-	1	0	-	b	-
境 Sakai	65.0	17.0	NE	0	10	SK	c	34	長春 Changchun	69.9	-3.2	S	3	2	CS	b	-
宮津 Miyadu	65.8	16.9	NW	5	10	N	c	14	天津 Tientsin	71.0	7.4	-	1	7	SK	bc	-
津 Tu	63.1	16.5	W	5	10	SC	c	4	青島 Tsingtau	70.9	8.2	N	3	3	CS	bc	-
岐阜 Gifu	62.7	14.6	NW	2	10	SK	c	3	上海 Shanghai	66.6	17.0	NE	6	10	SK	c	-
名古屋 Nagoya	62.2	14.7	N	3	10	SK	c	3	升島 Rasazima	55.1	27.9	ESE	8	7	N	bc	0-10
豐橋 Hamamatu	61.3	17.5	WNW	5	10	N	r	2	大東島 Ōagarizima	55.5	-	ENE	6	10	SK	c	10-20
長津島 Nagaturo	61.5	21.0	ENE	6	10	KN	c	-									
津島 Numadu	61.1	20.1	SE	2	10	N	r	1									
橫濱 Yokohama	63.0	18.0	NE	7	10	N	r	5									
東京 Tōkyō	62.9	17.5	NE	3	10	N	r	6									
廣島 Kōmagaya	62.6	16.8	NW	5	10	SK	c	-									
奈良 Mera	61.6	19.9	NNE	5	10	SC	c	2									
津島 Tyōsi	62.7	17.4	ENE	11	10	SK	c	1									
八丈島 Hattidōzima	61.1	23.9	W	2	10	CS	c	2									
父島 Titizima	59.5	27.2	SE	2	1	SK	b	-									
鹿島 Takubasan	62.4	12.2	W	2	10	N	r	3									
高山 Takayama	66.6	9.2	-	0	10	N	c	11									
飯田 Iida	56.4	12.7	S	3	10	SK	c	-									
松本 Matsumoto	55.4	10.7	NW	2	10	SK	c	1									
長野 Nagano	53.7	11.3	NE	3	10	SK	c	4									
甲府 Kōfu	52.7	15.9	N	2	10	SK	c	1									
前橋 Miebasi	53.1	15.1	NW	4	10	SK	c	-									
足尾 Asio	63.3	12.1	-	1	9	SK	c	-									
宇都宮 Utunomiya	53.1	14.6	-	1	10	SC	c	-									
福島 Fuku-sima	64.0	13.4	NW	3	10	SK	c	-									
鹿根 Hikone	64.0	15.5	NW	3	10	SK	c	6									
伊豆 Idukisan	63.8	9.1	NNW	2	10	SK	c	19									
福井 Fukui	64.6	13.1	N	2	10	SK	c	23									
金澤 Kanazawa	65.3	12.3	ENE	3	10	SK	c	37									
柿川 Minaduki	66.4	12.8	NNE	4	10	SC	c	21									
伏木 Husiki	66.2	15.8	NNE	5	10	SK	c	18									
高田 Takata	66.5	12.4	-	1	10	N	c	11									
新潟 Niigata	56.7	14.4	NNW	3	10	SK	c	11									
相川 Aikawa	66.5	14.1	N	2	10	KC	c	16									

天候 Weather 晴 Clear 晴 Fair 曇 Cloudy 雨 Rain 雪 Snow 霧 Fog 雷 Thunderstorm  
記號 Notation b bc c r s t

拾月六日午后六時各地觀測表  
OBSERVATIONS at 6p.m. (135° M.S.T.) October 6 1926

測候所	氣壓	氣溫	風向	風速	雲量	雲形	天候	雨量	測候所	氣壓	氣溫	風向	風速	雲量	雲形	天候	雨量
STATIONS	Air Press. mm. 700+	Air Temp. °C	Wind Direc.	Vel. m.p.h.	Clouds Amt. Form.	Weather	Precip. mm. (2)		STATIONS	Air Press. mm. 700+	Air Temp. °C	Wind Direc.	Vel. m.p.h.	Clouds Amt. Form.	Weather	Precip. mm. (2)	
Palau	54.1	23.1	SSW	2	10	SC	c	-	江陵 Kōryō	61.7	14.4	-	1	1	SK	b	-
恒春 Kōsūn	55.2	27.2	NNE	5	3	SK	bc	-	元山 Gensan	63.1	11.8	W	5	0	-	b	-
臺北 Taihoku	55.8	26.7	NNE	11	3	SK	bc	-	橫津 Zyōsūn	61.5	12.4	NW	2	2	SK	b	-
臺南 Tainan	57.8	24.7	ENE	4	10	N	r	4	雄基 Yūki	62.7	6.8	N	10	0	SK	b	90?
澎湖 Hoko	56.0	27.4	N	5	4	SK	bc	-	中江津 Tyūkōtūn	66.6	4.6	NNW	3	10	SK	c	-
石垣 Isigakizima	56.3	27.5	NNE	5	1	C	b	-	龍岩 Ryūganpo	67.4	7.9	NW	3	0	-	b	-
那覇 Naha	58.1	27.0	NE	3	2	SK	b	-	大連 Dairen	69.3	9.0	NNW	8	2	C	b	-
名瀬 Naze	56.1	25.1	-	1	2	SK	b	-	營口 Yinkow	69.1	10.1	NNW	2	0	-	b	-
鹿兒島 Kagosima	58.1	25.5	-	1	3	SK	c	-	奉天 Mukden	68.5	8.2	NW	3	0	-	b	-
宮崎 Miyazaki	59.7	21.0	NW	2	10	SK	c	5	長春 Changchun	37.1	3.6	NW	2	0	-	b	-
熊本 Kumamoto	57.8	24.4	W	25	10	SK	c	2	天津 Tientsin	69.0	15.6	-	1	0	-	b	-
高知 Kōchi	57.7	23.4	-	1	10	SC	c	4	青島 Tsingtau	66.3	12.8	N	8	10	SC	c	-
室戸 Muroto	57.6	23.6	W	6	6	SK	bc	-									

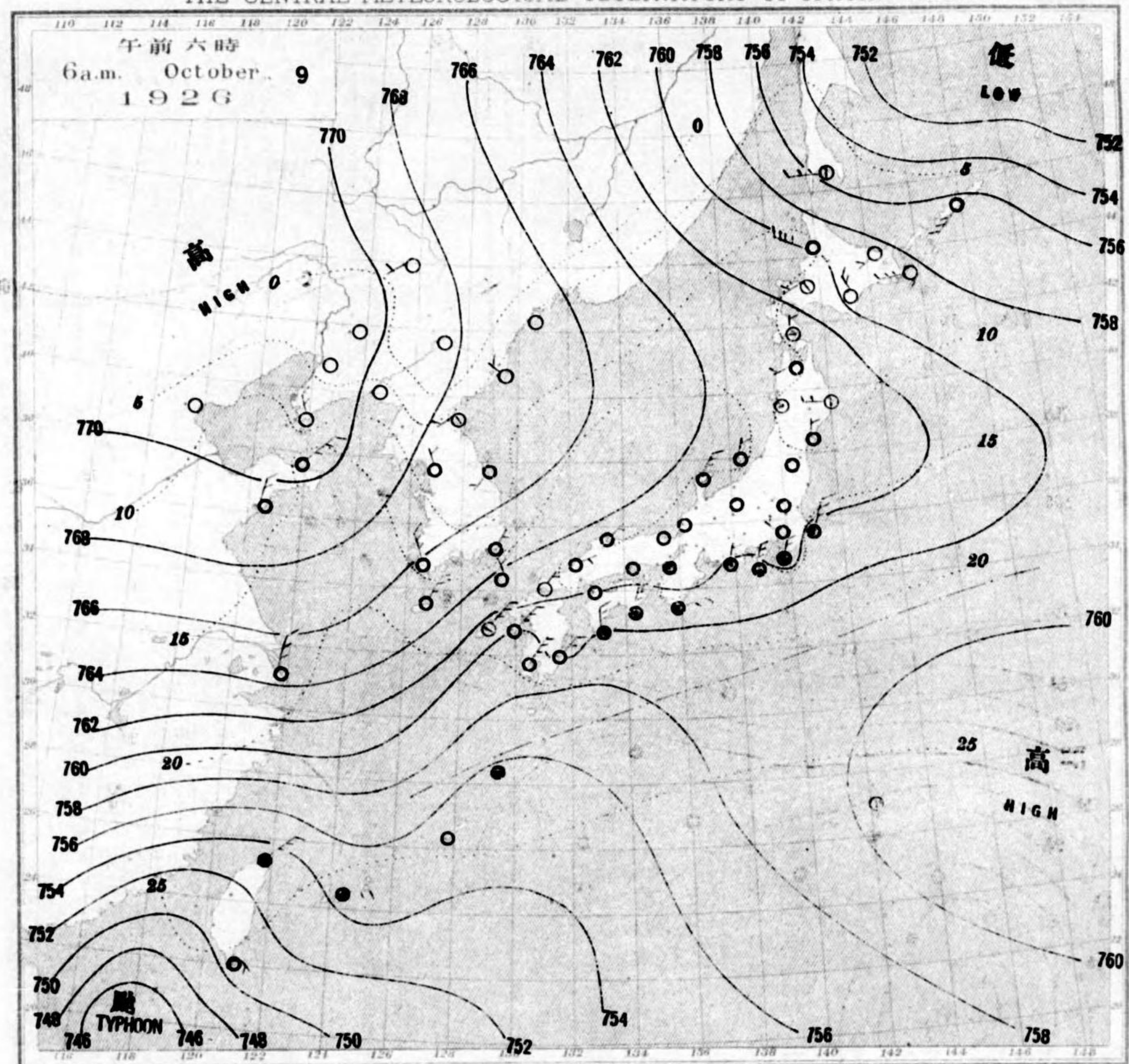
天氣圖  
WEATHER CHART.  
THE CENTRAL METEOROLOGICAL OBSERVATORY OF JAPAN. TOKYO.



等壓線 Isobaric line	快晴 Clear	雪 Snow	軟風 Light Wind	烈風 Strong Gale	颶風 Hurricane
等溫線 Isotherm line	晴 Fair	霧 Fog	和風 Moderate Wind	疾風 Strong Wind	
不連續線 Discontinuity	雲 Cloudy	雷雨 Thunder storm	強風 Gale		
	雨 Rain				

明治廿七年三月七日第三種郵便物認可  
大正十五年十月十日發行  
東京市神田區西小川町一丁目六番地  
中央氣象臺  
東京市神田區西小川町一丁目六番地  
販賣部圖書會社 清華堂 定額郵便物

天氣圖  
WEATHER CHART.  
THE CENTRAL METEOROLOGICAL OBSERVATORY OF JAPAN. TOKYO.



天氣豫報		WEATHER FORECASTS	
北	北東風 曇少雨	I	N-E cloudy with some rain
南	全曇 曇後晴	II	cloudy, fair later
東	全曇 曇後晴	III	fair
西	全曇 曇後晴	IV	cloudy
北西	全曇 曇後晴	V	improving
南西	全曇 曇後晴	VI	cloudy
北東	全曇 曇後晴	VII	N-W fair
南東	全曇 曇後晴	VIII	"
北西	全曇 曇後晴	IX	cloudy
南西	全曇 曇後晴		

天氣概況  
北支那、高氣壓、七七=托=昇、以東端、遠く三陸沿岸、近及び、本邦、遠の南、沖合、二、不連續線、の是等、為、今州、因、九州、給、上、全部、曇天、の、南、海岸、北、中、風、強、二、兩、天、候、候、後、之、來、島、南、西、洋、上、斷、風、西、北、西、進、路、ヲ、持、香港、方面、向、ラ、レ、イ

東京豫報 TOKYO  
今晚、北風、曇、  
明日、北風、曇、後、晴

拾月八日午前六時各地觀測表  
OBSERVATIONS at 6 a.m. (135° M.S.T.) October 8 1926

Table with columns for STATIONS, Air Press., Air Temp., Wind, Clouds, Precip., etc. Includes a sub-table for SHIP observations (Tōen maru, NYK. Tusima m., etc.) and STATIONS observations (Hongkong, Manila, etc.).

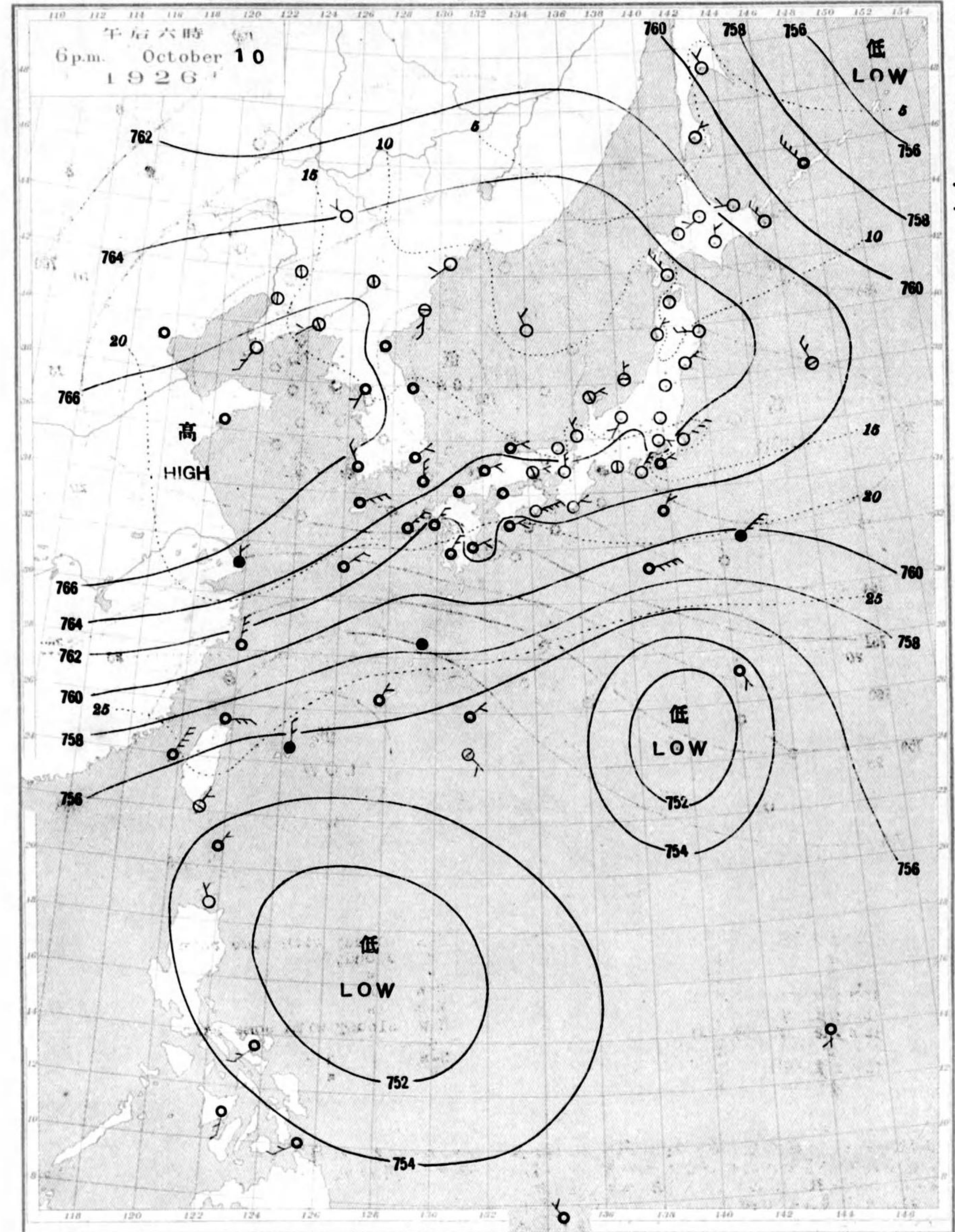
天氣 Weather 觀測所 Observation  
記號 Notation  
晴 Clear b 晴 Fair bc 曇 Cloudy c 雨 Rain r 雪 Snow s 霧 Fog f 雷 Thunderstorm t

第七日午后六時各地觀測表  
OBSERVATIONS at 6 p.m. (135° M.S.T.) October 7 1926

Table with columns for STATIONS, Air Press., Air Temp., Wind, Clouds, Precip., etc. Includes a sub-table for SHIP observations (Iyo maru, America maru, etc.) and STATIONS observations (Hongkong, Manila, etc.).

天氣 Weather 觀測所 Observation  
記號 Notation  
晴 Clear b 晴 Fair bc 曇 Cloudy c 雨 Rain r 雪 Snow s 霧 Fog f 雷 Thunderstorm t

天氣圖  
WEATHER CHART.  
THE CENTRAL METEOROLOGICAL OBSERVATORY OF JAPAN, TOKYO.



等壓線 Isobaric line	快晴 Clear	雪 Snow	軟風 Light Wind 2-4 m.p.h.	烈風 Strong Gale 25-29 m.p.h.	颶風 Hurricane 30 m.p.h. & over
等溫線 Isothermal line	晴 Fair	霧 Fog	和風 Moderate Wind 4-6 m.p.h.	15-20 m.p.h.	20-25 m.p.h.
不連續線 Line of discontinuity	曇 Cloudy	雷雨 Thunder-storm	疾風 Strong Wind 6-10 m.p.h.	20-25 m.p.h.	35-40 m.p.h.
	雨 Rain		強風 Gale 10-15 m.p.h.	25-29 m.p.h.	40 m.p.h.

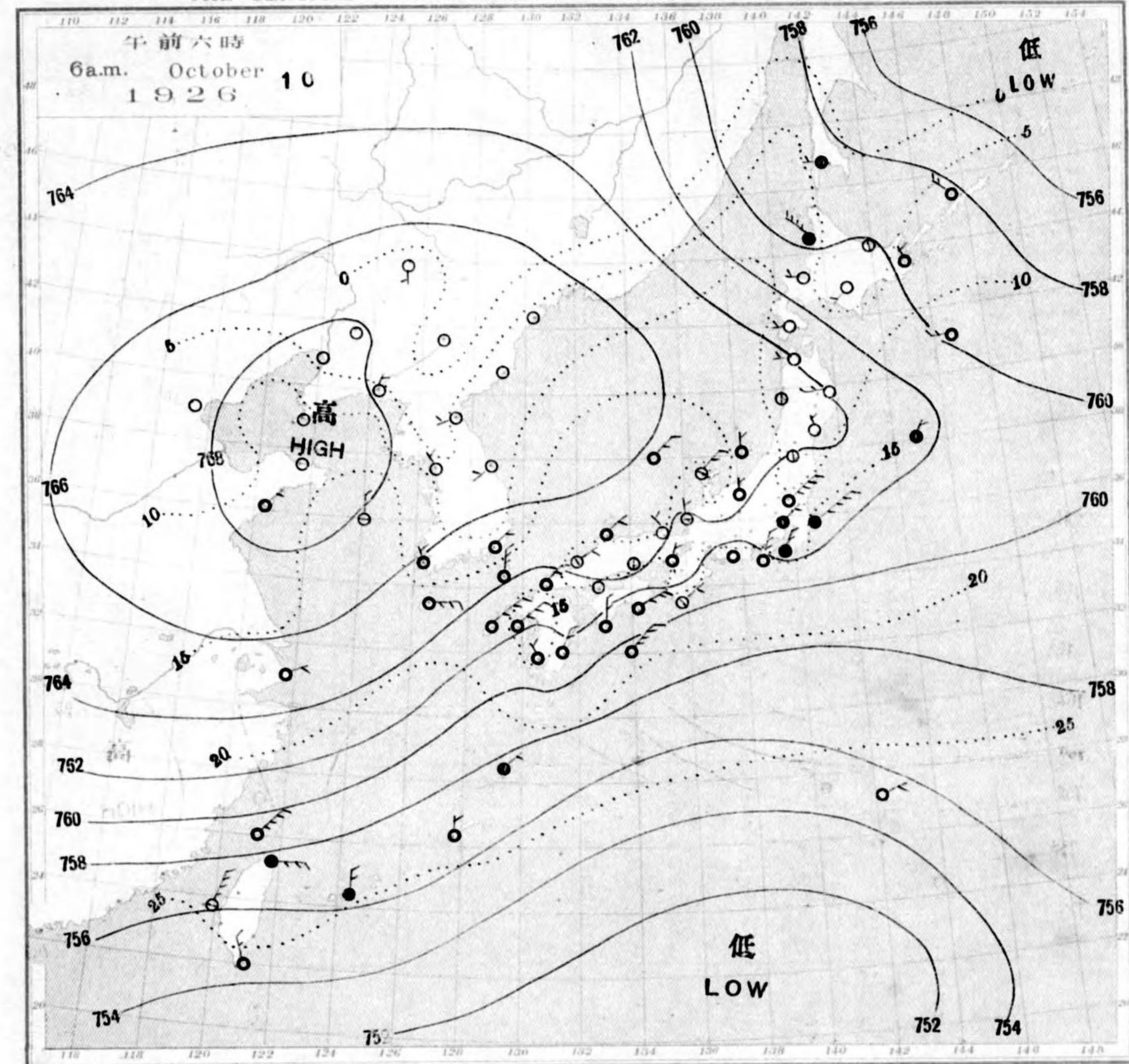
明治廿七年三月七日第三種郵便物認可  
大正十五年十月十一日發行

發行人 發行所  
東京市神田區元町町吉番地

中央氣象臺

東京市神田區西小川町一丁目六番地  
販賣用者 聯合會社 清水堂 定價 概視共全五錢

天氣圖  
WEATHER CHART.  
THE CENTRAL METEOROLOGICAL OBSERVATORY OF JAPAN, TOKYO.



天氣概況

第一區	北風至東風	曇	少雨
第二區	北風至西風	曇	晴
第三區	全	曇	晴
第四區	全	曇	晴
第五區	北風至東風	曇	全
第六區	北風至西風	曇	全
第七區	全	曇	全
第八區	南風至西風	曇	全
第九區	北風至西風	曇	全

WEATHER FORECASTS

I	S-E	cloudy with some rain
II	N-W	cloudy, fair later
III	"	fair
IV	"	cloudy
V	S-E	"
VI	N-W	fair
VII	"	"
VIII	S-W	"
IX	N-W	cloudy

東京概況  
七六九耗，高氣圧の海沿附近=在リソ先端  
ハ二陸方面=中連リソハ多ク奥羽以北各地  
中國方面ハ大陸方面ハ共ニ晴天，所多ク本邦  
南海岸ハ本州中部地方ハ曇天，關東地方ハ雨  
天，所少カラシ小笠原島，西西洋上ニハ七五二  
耗，小低氣圧ハ北東ニ進マレ

東京概況 TOKYO.  
今晚ハ北東風，曇天，西模様ハ  
明ハ北西風，曇天，一時晴ル

拾月九日午前六時各地觀測表

OBSERVATIONS at 6a.m. (135° M.S.T.) October 9 1926

Main observation table for October 9, 1926, listing stations, air pressure, temperature, wind, clouds, and weather for various locations including Palau, Kōsuyū, Taitō, etc.

拾月八日午後六時各地觀測表

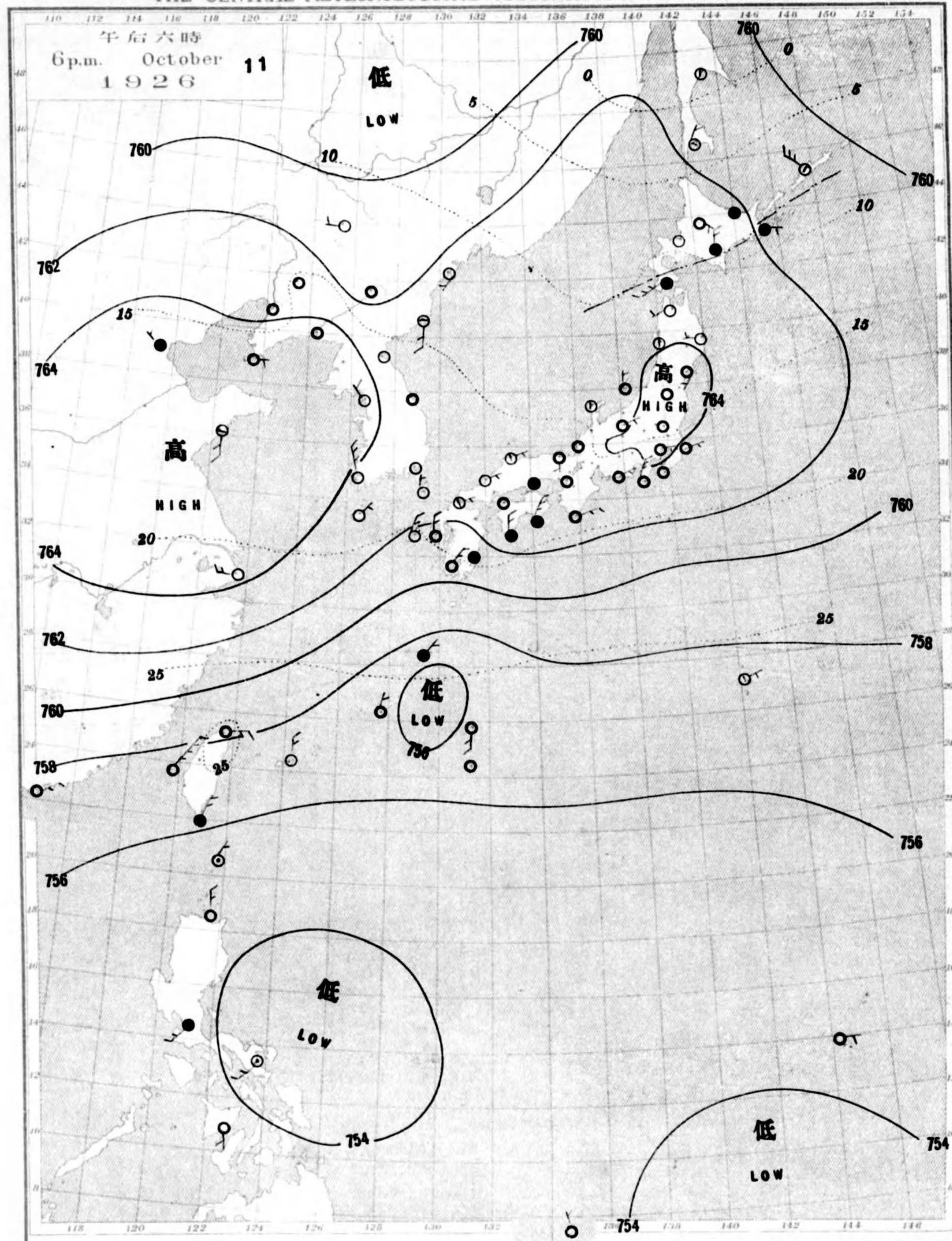
OBSERVATIONS at 6p.m. (135° M.S.T.) October 8 1926

Main observation table for October 8, 1926, listing stations, air pressure, temperature, wind, clouds, and weather for various locations including Palau, Kōsuyū, Taitō, etc.

Handwritten notes and scale information at the bottom right of the second page, including '外國船舶... (3) in Beaufort's scale' and '(4) in the Land scale (0-6)'.

天氣圖  
WEATHER CHART.

THE CENTRAL METEOROLOGICAL OBSERVATORY OF JAPAN. TOKYO.



午後六時  
6 p.m. October 11  
1926

等壓線 Isobaric line	快晴 Clear	雪 Snow	軟風 Light Wind 2-4 m.p.s.	烈風 Strong Gale 29-35 m.p.s.
等溫線 Isotherm line	晴 Fair	霧 Fog	和風 Moderate Wind 4-6 m.p.s.	疾風 Strong Wind 15-20 m.p.s.
不連續線 Discontinuity	曇 Cloudy	雷雨 Thunder storm	疾風 Strong Wind 6-10 m.p.s.	強風 Gale 20-25 m.p.s.
	雨 Rain		強風 Gale 10-15 m.p.s.	颶風 Hurricane 25-29 m.p.s.

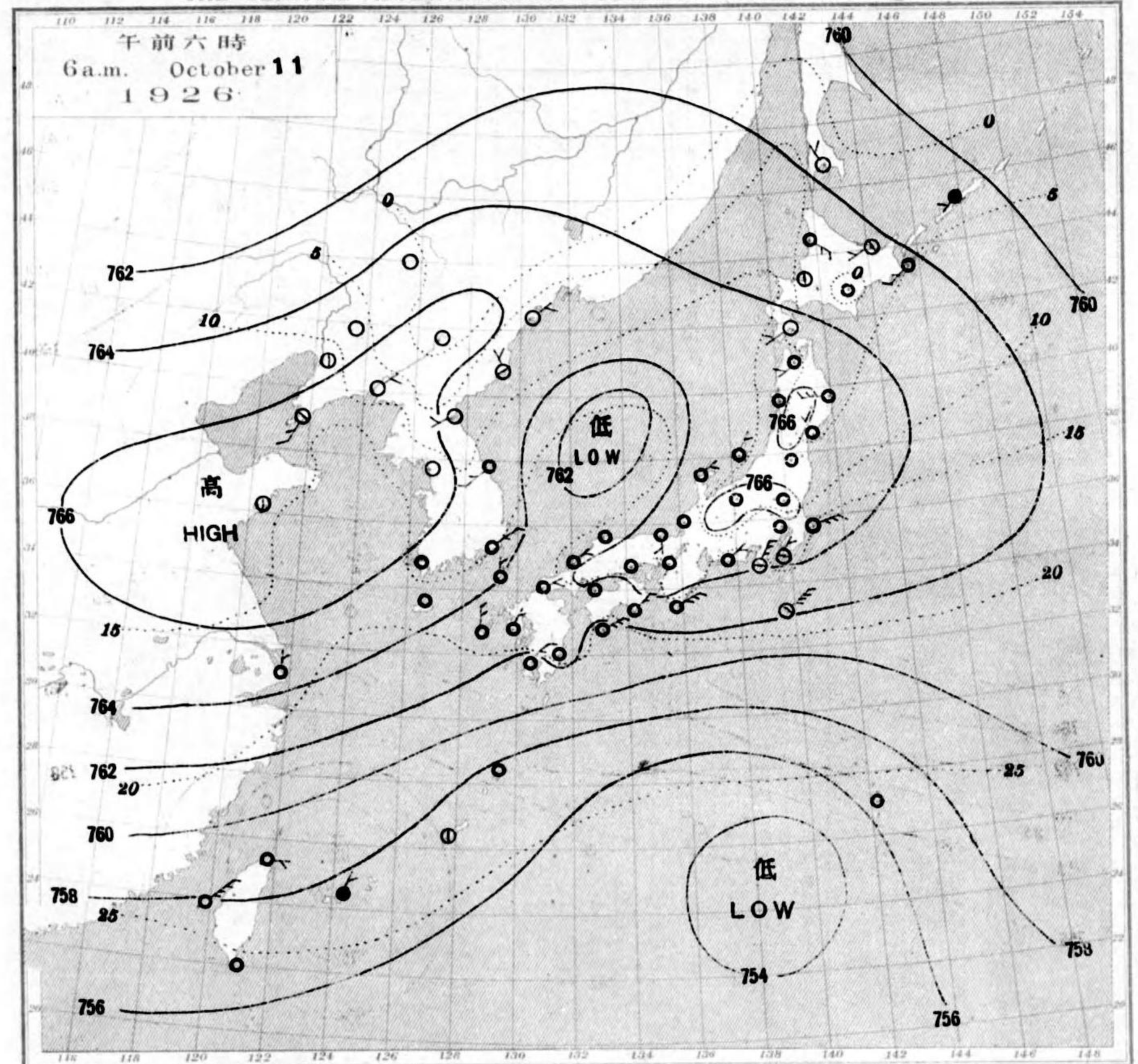
明治廿七年三月七日第三種郵便物認可  
大正十五年十月十二日發行

發行所 中央氣象臺  
東京市神田區元町三番地

東京市神田區西小川町三丁目六番地  
東京市神田區西小川町三丁目六番地

天氣圖  
WEATHER CHART.

THE CENTRAL METEOROLOGICAL OBSERVATORY OF JAPAN. TOKYO.



午前六時  
6 a.m. October 11  
1926

天氣豫報		WEATHER FORECASTS	
第一區	北乃至東風 雲少雨	I	N-E cloudy with some rain
第二區	全	II	cloudy
第三區	全	III	"
第四區	北乃至西風 雲少雨	IV	N-W "
第五區	北乃至東風 雲少雨	V	N-E "
第六區	北乃至西風 雲少雨	VI	N-W cloudy with some rain
第七區	全	VII	"
第八區	北乃至東風 全	VIII	N-E "
第九區	全	IX	"

天氣概況  
山陰沖=七六一號程度、極淺い低氣壓が、北東=連なり、小笠原島南西沖合、低氣壓ハアツクカタ、七六一號、高氣壓ハ山東半島ニ在リ大陸方面ハ一般ニ天氣良好ニ内地ニテハ本州、四國九州、福井全部ニ曇天ニテ南海岸ハ北東風ガ123力強ク琉球台湾方面ニ曇天ニテ降雨中ノ所アリ。

東京豫報 TOKYO.  
今晚ハ北東ノ風曇一時晴、明日ハ北寄リノ風曇天。



拾月拾日午前六時各地觀測表  
OBSERVATIONS at 6a.m. (135° M.S.T.) October 10 1926

測候所 STATIONS	氣壓 Air Press. mm. 700*	氣溫 Air Temp. °C	風向風速 Wind		雲量雲形 Clouds		天氣 Weather	雨量 Precip. mm. (1)	測候所 STATIONS	氣壓 Air Press. mm. 700*	氣溫 Air Temp. °C	風向風速 Wind		雲量雲形 Clouds		天氣 Weather	雨量 Precip. mm. (1)
			Dir.	Vel.	Amt.	Form.						Dir.	Vel.	Amt.	Form.		
パラオ Palau	56.4	26.3	-	10	SK	c	1	山形 Yamagata	65.1	6.3	-	0	4	SK	bc	-	
恒春 Kōsūn	54.9	26.3	NNW	4	SK	c	-	秋田 Akita	64.7	4.7	-	0	3	K	bc	-	
臺東 Taitō	55.5	24.0	-	10	N	r	2	水戸 Mito	62.5	12.9	NNE	3	10	S	c	4	
臺南 Tainan	55.0	22.0	N	2	0	SK	b	金山 Kanayama	63.9	7.4	-	0	10	SK	c	-	
澎湖 Hōko	56.1	24.3	NNE	12	7	SK	bc	2	石巻 Isigakizima	64.2	6.9	NNW	2	0	SK	b	-
臺北 Taihoku	57.7	22.6	E	6	10	N	r	159	水澤 Midusawa	65.0	3.3	-	0	0	SK	b	-
石垣 Isigakizima	56.2	25.0	N	4	10	N	r	14	盛岡 Morioka	64.8	1.5	-	1	6	SK	bc	-
那覇 Naha	56.3	24.8	N	3	8	SK	c	5	高古 Miyako	63.7	5.2	W	5	1	SK	b	-
名瀬 Naze	57.7	23.6	NE	3	10	N	r	371	青森 Aomori	63.5	8.9	W	2	2	SK	b	-
鹿児島 Kagosima	60.5	18.0	NW	2	8	CK	c	-	函館 Hakodate	62.9	8.3	W	3	1	SK	b	-
宮崎 Miyazaki	61.0	18.0	NNE	4	10	SK	c	-	壽都 Suttu	62.2	10.1	NW	11	7	SK	bc	1
熊本 Kumamoto	61.9	14.5	N	3	8	CK	c	-	札幌 Sapporo	61.5	5.9	W	2	2	SK	b	-
足摺 Asizuri	60.7	18.8	N	5	10	CK	c	3	札幌 Haboro	59.8	8.8	NW	12	10	N	r	2
高知 Kōchi	61.5	17.0	-	1	2	SK	b	-	旭川 Asahigawa	60.7	4.4	-	1	10	N	r	3
室戸 Muroto	60.8	17.1	E	6	10	SK	c	18	網走 Obihiro	60.6	1.8	SW	2	1	SK	b	-
徳島 Tokushima	63.0	15.7	NW	4	10	SK	c	1	網走 Abasiri	60.2	4.0	-	1	4	SK	bc	1
和歌山 Wakayama	62.2	14.9	E	2	6	CK	bc	-	洞路 Kusiro	60.0	3.0	-	1	0	SK	b	-
潮郡 Siomisaki	60.7	16.2	NE	2	7	CK	bc	20	根室 Nemuro	59.7	8.2	NW	2	9	SK	c	-
大分 Ōita	63.0	17.5	E	5	10	CK	c	-	妙高 Syana	59.2	6.8	NW	5	10	SK	c	6
松山 Matuyama	62.8	15.4	-	1	1	SK	b	-	大泊 Ootomari	59.6	2.0	W	3	10	N	r	3
多摩津 Tadotsu	64.4	15.5	NNE	3	7	CK	bc	-	豊後 Sikka	57.7	-1.0	-	0	10	S	c	1
廣島 Hiroshima	64.3	14.4	NE	2	4	CK	bc	-	釜山 Husan	65.8	13.1	NE	2	10	C	c	-
岡山 Okayama	64.2	14.3	-	1	3	CK	bc	-	濟州島 Saisyūtō	64.6	16.6	E	6	10	SK	c	-
神戸 Kōbe	63.0	15.3	N	7	9	CK	c	-	水浦 Moppo	65.4	10.9	NNW	2	10	CK	c	-
大阪 Ōsaka	63.0	15.0	NNE	3	9	SK	c	-	仁川 Zinsen	66.8	7.7	NW	3	0	SK	b	-
京都 Kyōto	63.3	14.2	-	1	10	SK	c	-	江陵 Kōryō	66.7	8.3	SW	3	1	SK	b	-
八木 Yagi	63.2	13.3	-	0	9	CK	c	-	元山 Gensan	67.8	6.7	WSW	3	0	SK	b	-
富江 Tomie	62.1	10.1	NE	9	10	CK	c	-	鳳津 Zūsin	67.8	7.7	-	1	0	K	b	-
長崎 Nagasaki	62.0	16.4	NE	6	9	CK	c	-	雄基 Yūki	67.0	7.4	-	1	0	-	b	-
佐賀 Saga	62.9	14.7	NE	2	4	SK	bc	-	中江崎 Tyūkōtin	69.1	-3.0	-	1	0	-	b	-
福岡 Fukuoka	63.4	13.2	-	0	9	CK	c	-	龍宮 Ryūganpo	67.7	4.6	NNE	2	0	-	b	-
原原 Ituhara	64.4	17.2	N	6	10	SK	c	-	大連 Dairen	69.1	10.8	-	1	0	-	b	-
下関 Simonoseki	63.7	15.4	NE	5	8	SK	bc	-	營口 Yinkow	63.1	3.9	-	1	0	-	b	-
濱田 Hamada	64.8	12.4	E	3	3	SK	bc	4	奉天 Mukden	66.0	1.8	-	1	0	-	b	-
境 Sakai	64.9	15.6	NE	3	8	SK	c	5	長春 Changchun	66.9	0.8	S	2	0	-	b	-
宮津 Miyadu	64.6	15.1	NW	3	0	SK	b	1	天津 Tientsin	66.9	6.4	-	1	0	-	b	-
津 Tsu	62.1	15.0	WNW	5	8	SK	c	1	青島 Tsingtau	68.1	11.5	NE	3	9	CS	c	-
岐阜 Gifu	61.4	14.4	WNW	4	9	SK	c	-	上海 Shanghai	65.7	16.9	E	2	10	N	c	-
名古屋 Nagoya	62.0	13.6	NNW	6	10	SK	c	-	ヲサ島 Rasazima	56.4	27.4	SSE	2	7	N	bc	0-10
酒田 Hamamatu	61.2	15.4	-	1	10	SK	c	14	大東島 Ōogarizima	55.9	-	-	0	10	C	c	0-10
長津島 Nagaturo	61.3	15.5	NNE	7	10	KN	c	11									
沼津 Numadu	61.3	14.1	E	2	10	KN	c	10									
横浜 Yokohama	63.1	14.3	N	5	10	N	r	9									
東京 Tōkyō	62.9	14.5	NE	3	10	N	r	7									
熊谷 Kumagaya	63.3	14.1	-	1	10	S	c	1									
布良 Mera	62.0	14.1	NNE	4	10	N	r	23									
美子 Tyōsi	62.1	15.5	NE	12	10	N	r	10									
八丈島 Hatidōyōzima	58.9	13.1	NNE	16	10	N	r	89									
父島 Titizima	55.1	26.7	E	3	10	SK	c	-									
旗津 Tsubasan	63.5	7.2	NE	10	10	CS	c	3									
高山 Takayama	64.5	10.0	-	1	10	N	c	-									
飯田 Iida	62.2	13.0	-	0	10	SK	c	-									
根本 Matumoto	64.0	10.3	NW	4	9	SK	c	-									
長野 Nagano	64.5	10.1	N	3	10	CK	c	-									
甲府 Kōfu	62.5	13.4	-	0	10	SK	c	2									
前橋 Maebasi	63.3	12.3	N	2	9	SK	c	-									
足尾 Asio	62.9	10.2	-	0	10	SK	c	-									
宇都宮 Utunomiya	63.9	12.9	-	0	10	CK	bc	2									
福島 Fukushima	63.8	9.4	-	1	4	CK	bc	-									
鹿角 Hikone	62.8	14.9	WNW	3	10	CK	c	-									
伊吹 Ibukisan	63.9	5.4	NNW	12	9	SK	c	-									
福井 Fukui	63.4	13.2	N	2	6	SK	bc	-									
金澤 Kanazawa	64.1	12.5	E	2	10	SK	bc	1									
特丹 Minaduki	64.0	12.3	NE	4	7	SK	bc	-									
伏木 Fusiki	64.4	16.2	N	5	4	SK	bc	4									
高田 Takata	64.9	10.6	-	1	4	CK	bc	1									
新潟 Niigata	64.6	11.0	SW	2	10	KN	c	13									
相川 Aikawa	64.4	12.3	N	2	10	K	c	-									

拾月九日午後六時各地觀測表  
OBSERVATIONS at 6p.m. (135° M.S.T.) October 9 1926

測候所 STATIONS	氣壓 Air Press. mm. 700*	氣溫 Air Temp. °C	風向風速 Wind		雲量雲形 Clouds		天氣 Weather	雨量 Precip. mm. (2)	測候所 STATIONS	氣壓 Air Press. mm. 700*	氣溫 Air Temp. °C	風向風速 Wind		雲量雲形 Clouds		天氣 Weather	雨量 Precip. mm. (2)
			Dir.	Vel.	Amt.	Form.						Dir.	Vel.	Amt.	Form.		
パラオ Palau	55.5	27.5	NW	5	9	K	c	-	江陵 Kōryō	64.6	14.2	ESE	2	0	SK	b	-
恒春 Kōsūn	52.6	27.6	ESE	6	3	CK	bc	-	元山 Gensan	64.7	13.3	-	1	0	C	b	-
澎湖 Hōko	54.2	25.3	NE	12	10	SK	c	-	鳳津 Zūsin	64.0	12.7	SSW	4	0	-	b	-
臺北 Taihoku	56.4	23.2	NE	7	10	N	r	29	雄基 Yūki	64.0	13.0	NNW	0	0	-	b	-
石垣 Isigakizima	56.2	26.4	NE	5	4	CS	bc	1	中江崎 Tyūkōtin	65.6	8.9	-	1	0	-	b	-
那覇 Naha	55.4	26.6	NNW	4	10	SK	c	-	龍宮 Ryūganpo	65.9	15.2	-	1	0	-	b	-
鹿児島 Kagosima	56.1	24.7	NNE	4	10	N	r	-	大連 Dairen	68.8	14.3	NW	4	0	-	b	-
宮崎 Miyazaki	59.6	20.8	NE	5	10	SK	c	-	營口 Yinkow	67.9	15.1	-	0	0	-	b	-
熊本 Kumamoto	60.5	19.8	NNW	3	7	SK	bc	-	奉天 Mukden	66.6	11.8	NW	2	0	-	b	-
足摺 Asizuri	60.0	18.4	N	5	10	N	r	1	天津 Tientsin	68.4	18.6	-	1	0	-	b	-
高知 Kōchi	59.4	20.3	-	1	10	SK	c	-	青島 Tsingtau	63.3	17.0	NNE	5	2	CS	b	-
室戸 Muroto	59.5	15.8	ESE	9	10	N	r	4	上海 Shanghai	65.1	18.3	NE	5	10	SK	c	-
和歌山 Wakayama	60.4	17.3	E	2	10	N	r	-	ヲサ島 Rasazima	55.5	30.2	ESE	2	7	N	bc	0-10
潮郡 Siomisaki	59.7	16.6	NE	3	10	N	r	13	大東島 Ōogarizima	55.1	-	ESE	3	4	C	bc	-
大分 Ōita	60.7	20.4	NNW	5	10	SK	c	-									
松山 Matuyama	60.7	20.0	N	2	10	SK	c	-									
多摩津 Tadotsu	61.2	19.0	-	0	0	SK	b	-									
廣島 Hiroshima	61.6	19.5	NNE	3	10	SK	c	-									
岡山 Okayama	61.5	18.8	NNE	2	10	SK	c	-									
大阪 Ōsaka	61.1	17.7	-	0	10	SK	c	-									
富江 Tomie	60.9	20.2	NNE	10	10	CK	c	-									
長崎 Nagasaki	60.3	13.1	NE	5	13	CK	bc	-									
福岡 Fukuoka	61.9	18.3	NNE	4	10	CK	bc	-									
原原 Ituhara	63.5	17.6	N	6	10	SK	c	-									
下関 Simonoseki	61.9	18.3	NNE	4	10	SK	c	-									
濱田 Hamada	62.7	15.5	ESE	6	10	N	c	3									
境 Sakai	63.3	15.3	NE	5	10	SK	c	3									
宮津 Miyadu	62.7	17.7	N	8	10												



拾月拾壹日午前六時各地觀測表  
OBSERVATIONS at 6 a.m. (135° M.S.T.) October 11 1926

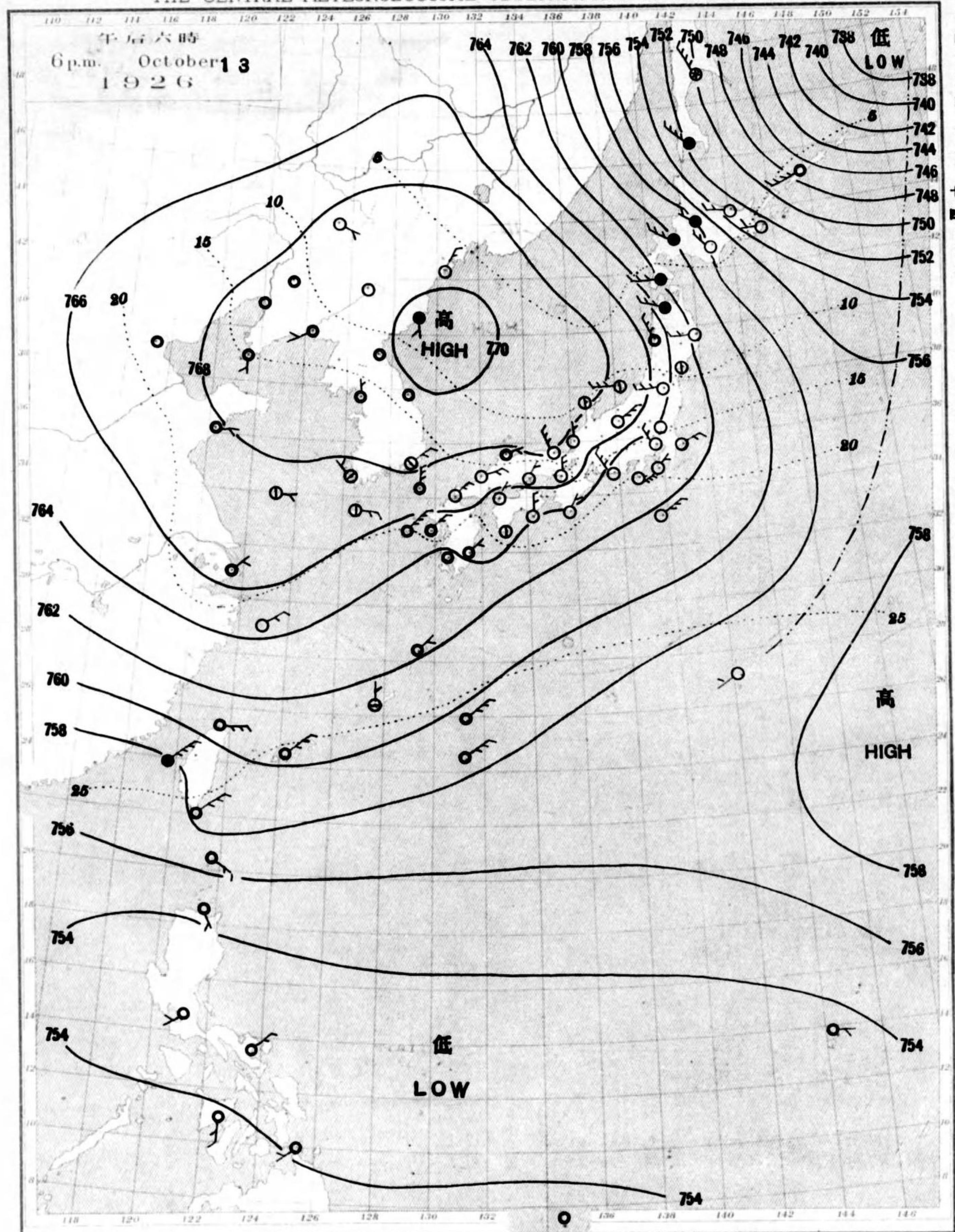
測候所	氣壓	氣溫	風向	風速	雲量	雲形	天氣	雨量	測候所	氣壓	氣溫	風向	風速	雲量	雲形	天氣	雨量
STATIONS	Air Press. mm.	Air Temp. °C	Wind Direc.	Vel. m/s	Am't.	Form	Weather	Precip. mm. (1)	STATIONS	Air Press. mm.	Air Temp. °C	Wind Direc.	Vel. m/s	Am't.	Form	Weather	Precip. mm. (1)
パラオ Palau	56.0	25.9	NW	2	10	SK	c	7	山形 Yamagata	66.4	5.5	-	1	10	SC	c	-
恒春 Kōsyun	56.3	25.0	-	1	8	SK	c	-	秋田 Akita	65.0	6.8	-	1	10	SK	c	-
臺南 Tainan	56.6	22.1	NE	3	10	SK	c	5	水戸 Mito	65.1	9.8	NW	2	10	SK	c	-
澎湖 Hōko	57.3	24.4	NE	11	10	SK	c	-	金山 Kanayama	65.7	5.6	-	0	10	SK	c	-
臺北 Taihoku	59.1	22.0	E	2	10	SK	c	2	石巻 Isinomaki	65.9	4.7	NNW	3	10	SK	c	-
石垣 Isigakizima	56.5	24.4	NNE	2	10	N	r	46	水澤 Midusawa	66.3	2.1	-	1	10	SK	c	-
那覇 Naha	56.6	23.8	-	1	3	SK	bc	13	盛岡 Morioka	67.1	-0.2	-	1	6	CK	bc	-
名瀬 Naze	57.9	24.5	-	1	10	SK	c	11	宮古 Miyako	65.5	4.6	W	6	8	CK	c	-
鹿兒島 Kagosima	61.5	21.2	NE	4	10	SK	c	-	青森 Aomori	65.5	5.1	SW	3	8	C	c	-
宮崎 Miyazaki	62.5	17.4	-	0	10	SK	c	-	函館 Hakodate	65.0	4.3	WSW	2	0	K	b	-
熊本 Kumamoto	62.4	15.5	-	0	10	SK	c	-	釧路 Suttu	63.3	11.5	WNW	3	8	CS	c	-
足摺 Asizuri	61.8	21.2	ENE	6	10	SK	c	-	札幌 Sapporo	63.3	2.1	-	1	7	SK	bc	-
高知 Kōchi	63.0	15.2	WSW	2	10	SC	c	-	利根 Habero	62.0	4.3	SE	4	8	SK	c	1
室戸 Muroto	62.5	18.1	NE	4	10	N	c	-	旭川 Asahigawa	63.3	3.4	-	1	9	N	c	5
徳島 Tokushima	64.4	15.8	-	1	10	S	c	-	帯広 Obihiro	63.6	-1.1	-	1	8	SK	c	-
和歌山 Wakayama	64.2	14.8	-	1	10	SK	c	-	網走 Abasiri	62.5	3.6	WSW	3	3	SK	bc	-
瀬田 Siomisaki	63.0	18.6	ENE	6	10	SK	c	-	網走 Kusiro	62.7	4.5	WNW	2	4	SE	bc	-
大分 Ōita	63.2	15.1	-	0	10	N	c	-	根室 Nemuro	62.3	5.0	SW	4	9	SK	c	-
松山 Matuyama	63.3	14.8	-	0	10	SK	c	-	妙那 Syana	60.2	3.9	SW	2	10	N	r	2
多度津 Tadotsu	63.8	15.1	-	1	10	SC	c	-	大泊 Ootomari	62.0	-0.6	NNW	3	2	SK	b	2
廣島 Hiroshima	64.6	14.4	NNE	2	10	SK	c	-	敦賀 Sikka	61.1	-2.9	WNW	2	10	S	c	1
岡山 Okayama	64.6	13.3	-	0	10	SK	c	-	釜山 Husan	64.7	15.0	NE	6	10	SK	c	-
神戸 Kobe	64.3	15.2	-	1	10	SC	c	-	濟州島 Saisyūtō	64.4	15.4	SE	3	10	SK	c	-
大阪 Ōsaka	64.6	14.5	-	1	9	SK	c	-	木浦 Moppe	64.8	13.1	-	1	10	SC	c	-
京都 Kyōto	64.5	12.2	-	0	10	SK	c	-	仁川 Zinsen	66.1	10.6	-	1	0	SK	c	-
八木 Yagi	64.4	12.0	-	1	10	SC	c	-	江陵 Kōryō	64.7	12.1	SW	4	10	CK	b	-
富山 Tomie	63.0	19.0	N	4	10	SC	c	-	元山 Gensan	65.3	8.7	WSW	3	0	K	b	-
長崎 Nagasaki	62.8	17.3	NNE	2	10	SC	c	-	咸津 Zyōsin	65.0	7.8	NNW	2	3	SK	bc	-
佐賀 Saga	63.2	16.2	NNE	2	10	SK	c	-	雄基 Yuki	65.0	6.7	NE	2	0	SK	b	-
福岡 Fukuoka	63.3	14.4	-	0	10	SK	c	-	中江津 Tyūkōtin	67.9	-2.2	-	1	0	-	b	-
福岡 Ituhara	64.0	18.4	N	2	10	SK	c	-	龍岩浦 Ryūganpo	66.0	5.6	NE	3	2	SK	b	-
下関 Simonoseki	63.6	16.6	ENE	2	10	SK	c	-	大連 Dairen	66.7	14.3	SSW	5	4	CS	bc	-
浜田 Hamada	63.6	13.7	NE	2	10	SK	c	-	營口 Yinkow	65.0	13.3	-	1	3	SK	bc	-
境 Sakai	63.7	14.1	-	0	10	SC	c	-	奉天 Mukden	64.9	6.2	-	1	1	CS	b	-
宮津 Miyadu	64.5	13.2	S	2	10	SK	c	-	長春 Changchun	65.9	1.3	-	1	0	-	b	2
津 Tsu	64.2	13.7	-	1	10	SC	c	-	天津 Tientsin	65.9	12.2	-	1	0	SK	b	2
岐阜 Gifu	64.1	12.4	-	1	9	SK	c	-	青島 Tsingtau	66.8	13.0	-	1	3	SK	bc	-
名古屋 Nagoya	64.5	12.2	-	0	10	KC	c	-	上海 Shanghai	65.7	15.7	N	3	10	SK	c	4
瀬田 Hamamatu	64.4	15.3	NE	2	10	SK	c	-	天津 Rasazima	57.4	27.4	-	1	1	KN	b	-
長津宮 Nagaturo	64.0	16.0	NNE	9	7	SK	bc	-	大東島 Ōagarizima	57.2	-	S	2	10	SK	c	0-10
沼津 Numadu	64.5	13.6	ENE	2	10	KC	bc	-									
横浜 Yokohama	65.7	13.5	NNW	4	10	SK	c	-									
東京 Tōkyō	65.6	12.9	-	1	10	SK	c	-									
熊谷 Kumagaya	65.6	12.5	-	0	10	SK	c	-									
赤子 Akashi	64.9	12.7	NNE	3	3	KC	bc	-									
神子 Tyōsi	64.4	16.8	ENE	6	10	SK	c	-									
八丈島 Hatidōzōjima	62.1	19.0	ENE	10	4	SK	bc	2									
父島 Titizima	56.4	25.8	N	2	10	SK	c	2									
筑波山 Tukubasan	66.0	7.0	NNE	7	9	SK	c	-									
高山 Takayama	66.4	7.6	-	1	10	SK	c	-									
飯田 Iida	65.3	9.7	-	0	10	SK	c	-									
根本 Matumoto	66.1	8.6	-	0	10	SK	c	-									
長野 Nagano	66.4	7.1	-	1	10	SC	c	-									
甲府 Kōfu	65.2	10.8	-	0	10	SK	c	-									
前橋 Maebasi	65.7	10.6	NNW	2	10	SK	c	-									
足尾 Asio	66.0	7.9	-	0	10	SK	c	-									
宇都宮 Utunomiya	66.1	10.2	-	0	10	KC	c	-									
福島 Fukuima	65.8	6.0	-	0	10	KC	c	-									
鹿沼 Hikone	64.3	11.8	-	1	10	SK	c	-									
伊吹山 Ibukisan	65.5	7.8	SW	4	10	SC	c	-									
福井 Fukui	64.5	10.3	-	1	10	SK	c	-									
金澤 Kanazawa	64.4	11.3	-	1	10	SC	c	-									
伏見 Minaduki	64.8	13.8	NE	2	10	SC	c	-									
伏木 Husiki	65.0	11.0	-	1	7	CS	bc	-									
高田 Takata	65.4	9.0	-	0	10	N	c	-									
新潟 Niigata	65.9	9.6	SW	2	7	SK	bc	-									
相川 Aikawa	65.3	12.9	NNE	2	10	CS	c	-									

天氣 Weather 快晴 Clear 晴 Fair 曇 Cloudy 雨 Rain 雪 Snow 霧 Fog 雷雨 Thunders'orm  
記號 Notation b bc c r s t

拾月拾日午後六時各地觀測表  
OBSERVATIONS at 6 p.m. (135° M.S.T.) October 10 1926

測候所	氣壓	氣溫	風向	風速	雲量	雲形	天氣	雨量	測候所	氣壓	氣溫	風向	風速	雲量	雲形	天氣	雨量
STATIONS	Air Press. mm.	Air Temp. °C	Wind Direc.	Vel. m/s	Am't.	Form	Weather	Precip. mm. (2)	STATIONS	Air Press. mm.	Air Temp. °C	Wind Direc.	Vel. m/s	Am't.	Form	Weather	Precip. mm. (2)
パラオ Palau	56.2	26.5	NW	3	10	SK	c	-	江陵 Kōryō	65.2	15.0	-	1	10	CS	c	-
恒春 Kōsyun	55.6	27.2	NNE	3	7	SK	bc	-	元山 Gensan	64.9	14.2	-	1	10	CS	c	-
澎湖 Hōko	56.4	25.3	NNE	10	10	SK	c	-	咸津 Zyōsin	64.2	14.6	S	4	6	SK	bc	-
臺北 Taihoku	57.6	23.4	E	6	10	SK	c	1	雄基 Yuki	64.9	11.9	SW	3	0	SK	b	-
石垣 Isigakizima	55.7	26.4	N	4	10	N	r	1	中江津 Tyūkōtin	64.5	10.6	-	1	3	C	bc	-
那覇 Naha	56.3	26.0	NNE	3	8	SK	c	1	龍岩浦 Ryūganpo	66.0	13.7	WSW	3	3	SK	b	-
名瀬 Naze	58.1	24.1	-	1	10	N	r	4	大連 Dairen	67.0	15.5	SSW	4	0	-	b	-
鹿兒島 Kagosima	61.1	22.6	NNE	5	10	SK	c	-	營口 Yinkow	65.8	16.7	-	1	7	CK	bc	-
宮崎 Miyazaki	62.2	20.4	ENE	3	10	SK	c	-	奉天 Mukden	65.0	16.5	-	1	4	CK	bc	-
熊本 Kumamoto	61.5	19.3	N	3	10	SK	c	-	長春 Changchun	64.0	12.2	WNW	3	0	-	b	-
足摺 Asizuri	61.8	21.6	ENE	3	10	KC	c	-	天津 Tientsin	64.9	18.2	-	1	10	SK	c	-
高知 Kōchi	62.0	19.3	-	1	4	KC	bc	-	青島 Tsingtau	66.8	16.0	-	0	10	SK	c	-
室戸 Muroto	62.2	18.8	ENE	10	1	SK	b	-	上海 Shanghai	65.8	18.1	N	3	10	N	r	-
和歌山 Wakayama	62.4	18.3	NNE	3	2	KC	b	-	天津 Rasazima	56.3	30.4	SE	2	7	N	c	-
瀬田 Siomisaki	62.1	18.6	NE	3	2	SK	b	-									

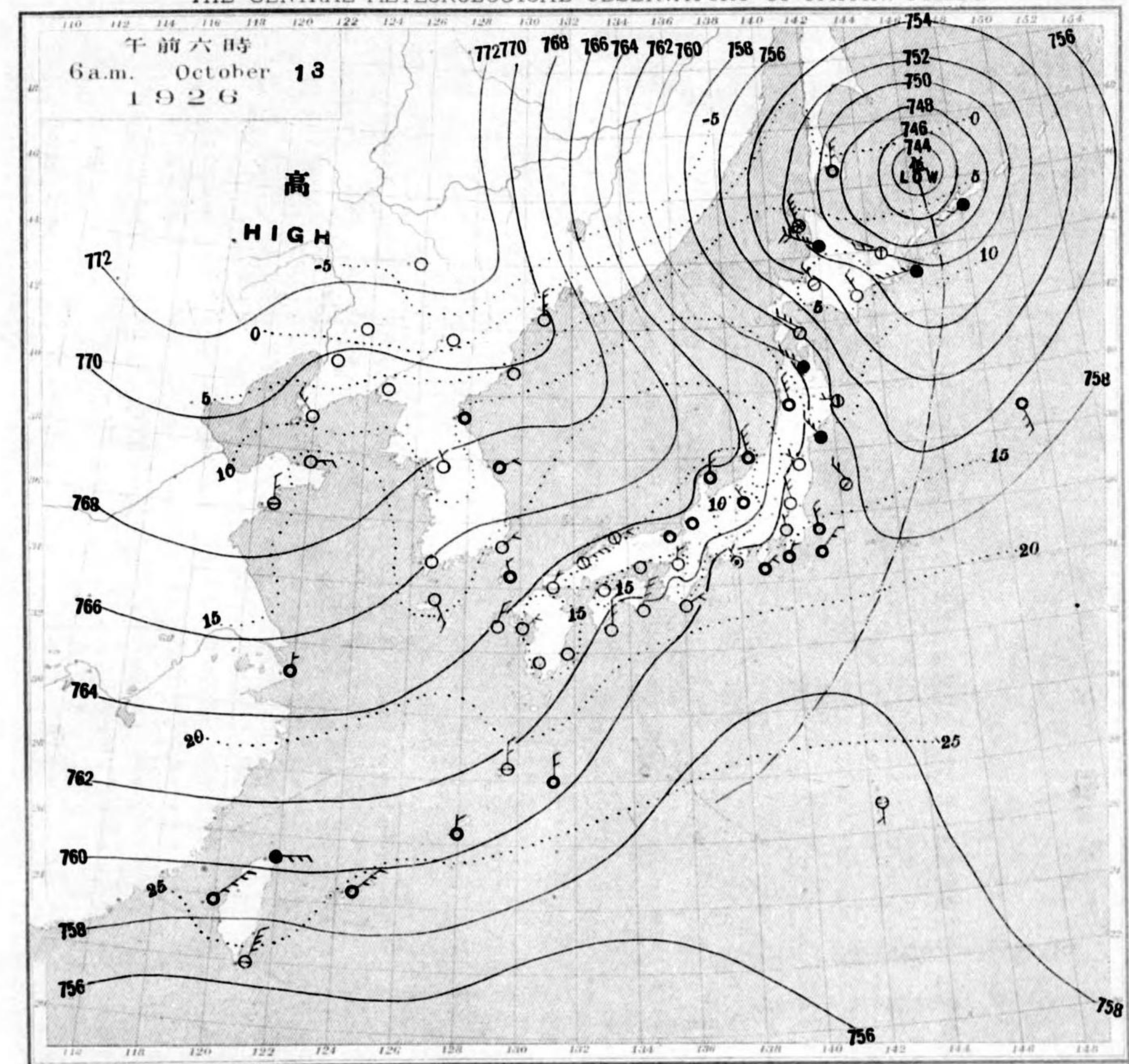
天氣圖  
WEATHER CHART.  
THE CENTRAL METEOROLOGICAL OBSERVATORY OF JAPAN, TOKYO.



等壓線 Isobaric line	快晴 Clear	雪 Snow	軟風 Light Wind 2-4 m.p.s.	烈風 Strong Gale 15-20 m.p.s.	颶風 Hurricane 29-35 m.p.s.
等溫線 Isothermic line	晴 Fair	霧 Fog	和風 Moderate Wind 4-6	疾風 6-10	35-40
不連續線 Line of Discontinuity	曇 Cloudy	雷雨 Thunder storm	強風 Strong Wind 6-10	20-25	40
	雨 Rain		強風 Gale 10-15	25-29	40

明治廿七年三月七日第三種郵便物認可  
大正十五年十月十四日發行  
東京市神田區九段町三番地  
中央氣象臺  
東京市神田區西小川町十日六番地  
東京市神田區西小川町十日六番地  
東京市神田區西小川町十日六番地

天氣圖  
WEATHER CHART.  
THE CENTRAL METEOROLOGICAL OBSERVATORY OF JAPAN, TOKYO.



天氣豫報

第一區	北風至東風	曇
第二區	北風至西風	晴
第三區	全	全
第四區	全	全
第五區	全	全
第六區	全	全
第七區	全	全
第八區	全	全
第九區	全	全

WEATHER FORECASTS

I	N-E	cloudy
II	N-W	fair
III	"	"
IV	"	"
V	"	"
VI	"	cloudy
VII	"	fair
VIII	"	"
IX	"	cloudy with some rain

天氣概況  
北支那、高氣圧が著しく発達して七四程度に上り、昨夜東海峽に在りて低氣圧ハ今朝擇提島、北西海上に在りて四程以下に降り、夕ノ日本海北部に於て、傾斜大に對し、北の北西風強、概本層天の雨、所々四五ヶ所下り、本州中部以西は晴天、大陸方面ト共ニ快晴、所多シ

東京豫報 TOKYO.  
今日北西、風稍強、晴又  
今晚全株  
明日北西、風晴  
暴風警報  
東京地方北西、風強、北西、十二日午前九時十分  
警戒ス  
第八、九日風西強、北西、十三日午前十時十分  
警戒ス

拾月拾貳日午前六時各地觀測表  
OBSERVATIONS at 6 a.m. (135° M.S.T.) October 12 1926

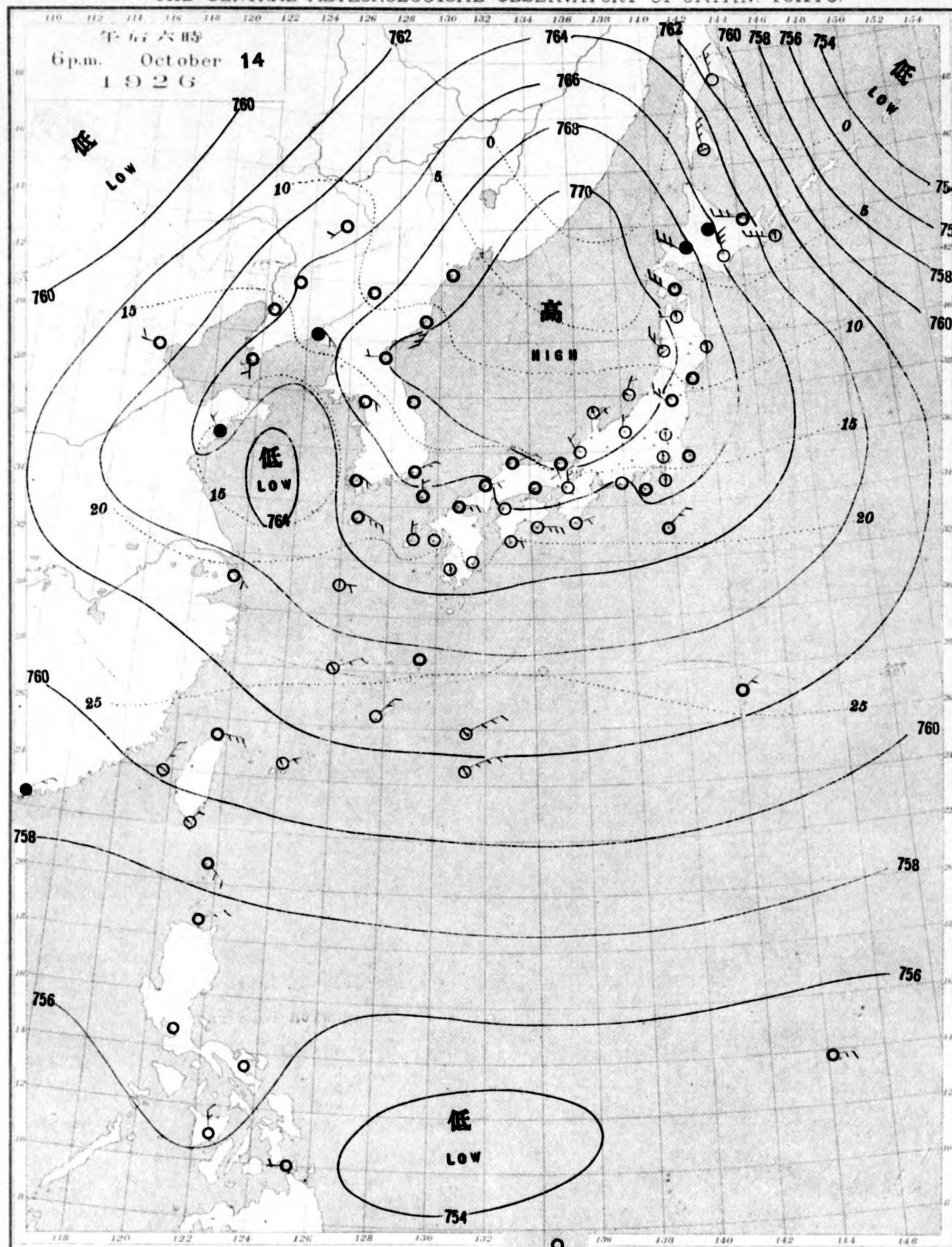
測候所 STATIONS	氣壓		風向		風速		雲量		天候		雨量 mm. (1)						
	Air Press. mm. 700+	Air Temp. °C	Dir.	Vel. m/s	Dir.	Vel. m/s	Am.	Form	Weather								
パラオ Palau	53.1	26.5	E	2	10	N	c	16	山形 Yamagata	63.7	3.8	-	1	10	S	f	-
恒春 Kōsyun	55.6	24.4	NNE	10	10	N	r	3	秋田 Akita	61.6	6.4	SE	3	10	SK	c	-
臺東 Taitō	57.6	23.4	-	0	10	N	r	4	水戸 Mito	62.8	6.8	NNW	2	0	-	b	-
臺南 Tainan	55.9	22.2	N	2	10	SK	c	-	金山 Kanayama	64.2	2.8	-	0	0	SK	b	-
澎湖 Hōko	56.7	24.6	NE	12	9	SK	c	-	石巻 Isinomaki	62.9	5.7	NNE	3	10	S	f	-
臺北 Taihoku	58.8	21.8	E	4	10	SK	c	-	水澤 Midusawa	63.6	2.3	-	0	10	C	f	-
石垣 Isigakizima	57.3	25.3	NNE	4	10	SK	c	29	盛岡 Morioka	63.6	0.4	-	0	3	SC	bc	-
那覇 Naha	57.5	24.2	N	3	10	SK	c	-	宮古 Miyako	62.0	5.8	W	5	0	-	b	-
名瀬 Naze	57.7	23.6	NNE	4	10	SK	c	36	青森 Aomori	61.3	10.3	SSW	2	10	N	r	2
鹿児島 Kagosima	59.7	20.1	ENE	5	10	KC	c	3	函館 Hakodate	61.6	5.0	SW	3	0	-	b	4
宮崎 Miyazaki	60.7	17.6	-	1	10	SK	c	5	壽都 Suttu	59.7	8.1	SSE	4	0	SK	b	10
熊本 Kumamoto	60.7	12.7	-	1	10	SK	c	-	札幌 Sapporo	60.4	-0.2	-	1	0	-	b	4
足摺 Asizuri	60.2	19.2	N	6	10	SK	c	11	利根 Haboro	59.3	5.4	SSE	7	10	SK	c	6
高知 Kōchi	61.0	15.5	-	1	10	SK	c	2	旭川 Asahigawa	61.0	0.7	-	1	10	S	f	4
室戸 Muroto	60.3	18.7	ENE	5	10	N	c	4	帯広 Obihiro	62.4	0.2	-	1	10	S	f	-
徳島 Tokushima	61.0	15.2	SE	2	10	SK	c	-	網走 Abasiri	60.5	3.2	WSW	5	0	-	b	1
和歌山 Wakayama	61.0	14.8	ENE	3	0	KC	b	-	洞路 Kusiro	61.6	0.4	-	1	8	S	f	-
神戶 Siomisaki	60.5	18.5	ENE	5	10	SK	c	-	根室 Nemuro	61.6	6.6	ESE	4	3	SK	bc	2
大分 Ōita	60.4	14.8	-	0	10	SK	c	-	砂那 Syana	61.9	0.0	SE	4	0	SK	b	-
松山 Matuyama	61.6	12.9	-	0	1	SK	b	-	大泊 Ōtomari	59.2	2.0	-	4	9	SK	c	-
多度津 Tadotsu	61.4	13.1	SSE	2	1	KC	b	-	蝦夷 Sikka	60.7	-4.5	NNW	2	1	S	b	-
廣島 Hiroshima	62.1	10.8	N	2	0	-	b	-	釜山 Husan	61.8	14.4	NNE	3	0	-	b	-
岡山 Ōkayama	61.8	10.9	-	1	0	KC	b	-	濟州島 Saisyūtō	62.9	12.7	S	3	10	SK	c	-
神戸 Kōbe	61.7	14.3	NNE	2	0	SK	b	-	木浦 Moppe	62.6	12.3	-	1	3	KC	bc	-
大阪 Ōsaka	61.5	13.0	-	1	0	-	b	-	仁川 Zinsen	63.0	11.7	-	1	10	SC	c	-
京都 Kyōto	62.1	10.2	-	0	0	CS	b	-	江陵 Kōryō	60.8	13.7	SW	4	10	SK	c	-
富木 Yagi	62.6	12.8	-	0	10	SK	f	-	元山 Gensan	61.2	14.6	WNW	4	10	SK	c	-
富津 Tomie	61.0	18.5	NNE	2	1	KC	b	-	咸津 Zyōsin	60.2	11.0	-	0	10	SK	c	-
長崎 Nagasaki	60.8	16.5	NNE	2	6	SC	bc	-	雄基 Yūki	59.2	9.9	N	3	10	SK	c	-
佐賀 Saga	61.1	12.0	-	1	3	SK	bc	-	中江津 Tyūkōtin	61.3	5.6	-	0	4	SK	bc	4
福岡 Fukuoka	61.4	8.5	-	0	0	KC	b	-	龍宮浦 Ryūganpo	63.1	8.6	-	1	0	SK	b	2
藤原 Itubara	61.5	15.9	-	1	1	SK	b	-	大連 Dairen	64.8	11.1	WNW	3	0	-	b	5
下関 Simonoseki	61.2	15.4	ENE	2	1	SK	b	-	營口 Yinkow	63.9	6.3	-	0	0	-	b	-
瀬田 Hamada	61.3	11.0	ENE	2	0	-	b	-	奉天 Mukden	63.0	5.3	-	1	0	-	b	-
境 Sakai	61.4	9.8	-	0	10	S	f	-	長春 Changchun	61.9	2.3	WNW	2	0	-	b	-
宮津 Miyadu	61.8	9.8	S	2	0	-	b	-	天津 Tientsin	67.5	11.2	-	1	0	-	b	-
津 Tsu	62.1	14.5	NW	2	10	SK	c	-	青島 Tsingtau	65.3	14.1	NNW	8	9	KC	c	-
越前 Gifu	62.3	13.1	-	1	8	SK	c	-	上海 Shanghai	64.8	13.4	NNW	3	0	-	b	-
岐阜 Gifu	62.4	13.2	N	2	9	SK	c	-	上海 Shanghai	64.8	13.4	NNW	3	0	-	b	-
名古屋 Nagoya	62.4	13.2	N	2	9	SK	c	-	上海 Shanghai	64.8	13.4	NNW	3	0	-	b	-
瀬田 Hamamatu	61.9	13.0	ENE	4	0	-	b	-	上海 Shanghai	64.8	13.4	NNW	3	0	-	b	-
長津島 Nagaturo	61.8	16.2	NNE	5	2	SK	b	-	大東島 Ōagarizima	56.5	-	SW	3	10	N	r	10-20
沼津 Numadu	62.1	13.3	ENE	2	10	SK	c	-									
横浜 Yokohama	63.0	12.6	NNW	2	10	SK	c	-									
東京 Tōkyō	62.9	11.8	-	1	10	SK	c	-									
熊谷 Kumagaya	63.1	4.7	-	0	2	KC	b	-									
赤良 Mera	62.2	13.6	NE	2	2	SK	b	-									
磯子 Tyōsi	62.2	13.2	-	1	0	-	b	-									
八丈島 Hatidōyōzima	61.0	18.7	ENE	3	10	KC	c	-									
父島 Titizima	57.7	24.5	NE	2	4	SK	bc	-									
飯沼 Tōkubasan	63.3	8.0	SSW	3	0	SK	b	-									
高山 Takayama	64.0	8.5	-	0	10	S	c	-									
飯田 Iida	63.5	10.4	-	0	10	SK	c	-									
松本 Matsumoto	63.4	8.0	-	0	8	SK	c	-									
長野 Nagano	63.0	8.9	-	0	9	SK	c	-									
甲府 Kōfu	63.3	12.4	-	1	10	SK	c	-									
前橋 Maebasi	63.2	10.2	NW	3	9	SK	c	-									
足尾 Asio	64.2	3.3	-	1	0	-	b	-									
宇都宮 Utsunomiya	63.4	6.3	-	0	1	KC	b	-									
福島 Fukuoka	63.4	5.1	-	1	10	S	f	-									
赤松 Hikone	62.2	10.0	-	1	0	-	b	-									
伊弉山 Iwakisan	62.4	8.8	-	0	10	SK	c	-									
福井 Fukui	61.8	10.1	E	2	3	SK	bc	-									
金澤 Kanazawa	61.8	13.4	ENE	2	7	SK	bc	-									
丹波 Minaduki	62.2	9.2	SW	2	0	SK	b	-									
伏木 Fusaki	62.1	6.9	-	0	1	K	b	-									
高田 Takata	62.7	8.9	SSW	2	0	K	b	-									
新潟 Niigata	62.0	11.7	NNE	2	0	K	b	-									
相川 Aikawa																	

天候 Weather 快晴 Clear 晴 Fair 曇 Cloudy 雨 Rain 雪 Snow 霧 Fog 雷雨 Thunderstorm  
記號 Notation b bc c r s f t

拾月拾壹日午后六時各地觀測表  
OBSERVATIONS at 6 p.m. (135° M.S.T.) October 11 1926

測候所 STATIONS	氣壓		風向		風速		雲量		天候		雨量 mm. (2)						
	Air Press. mm. 700+	Air Temp. °C	Dir.	Vel. m/s	Dir.	Vel. m/s	Am.	Form	Weather								
パラオ Palau	55.9	25.9	NW	2	10	N	c	3	江陵 Kōryō	63.0	15.7	-	0	CS	c	-	
恒春 Kōsyun	56.0	26.8	NNE	5	10	N	r	-	元山 Gensan	62.6	15.1	-	1	0	-	c	-
澎湖 Hōko	56.9	25.1	NE	12	10	SK	c	-	咸津 Zyōsin	62.8	14.8	S	5	7	CS	bc	-
臺北 Taihoku	59.3	24.0	E	5	10	SK	c	-	雄基 Yūki	62.3	13.1	SSW	2	1	CS	b	-
石垣 Isigakizima	57.1	26.2	N	5	2	K	b	-	中江津 Tyūkōtin	61.0	11.8	-	1	8	SK	c	-
那覇 Naha	56.6	25.8	NNE	2	8	C	c	-	龍宮浦 Ryūganpo	64.1	13.1	-	1	10	SK	c	2
名瀬 Naze	56.8	23.8	NE	3	10	N	r	18	大連 Dairen	64.1	15.1	E	2	10	CS	c	-
鹿児島 Kagosima	60.6	20.9	NE	5	10	SK	r	3	營口 Yinkow	65.8	14.5	-	0	10	SK	c	-
宮崎 Miyazaki	61.7	18.4	-	1	10	N	r	4	奉天 Mukden	62.7	16.8	-	1	10	SC	c	-
熊本 Kumamoto	61.4	19.7	-	1	10	SK	c	-	長春 Changchun	61.3	13.2	W	2	0	-	b	-
足摺 Asizuri	62.2	18.6	N	4	10	N	r	76	天津 Tientsin	64.6	15.6	NW	2	10	N	r	-
高知 Kōchi	62.5	17.6	-	1	10	N	r	2	青島 Tsingtau	64.9	17.4	S	4	4	SK	bc	-
室戸 Muroto	62.1	16.4	NNE	6	10	N	r	4	上海 Shanghai	64.2	20.1	W	4	0	-	b	-
和歌山 Wakayama	62.6	17.9	-	0	10	SK	c	-	上海 Shanghai	64.2	20.1	W	4	0	-	b	-
神戶 Siomisaki	62.1	19.0	ENE	5	10	N	c	-	上海 Shanghai	64.2	20.1	W	4	0	-	b	-
大分 Ōita	61.8	19.2	-	0	10	SC	c	-	上海 Shanghai	64.2	20.1	W	4	0	-		

天氣圖  
WEATHER CHART.  
THE CENTRAL METEOROLOGICAL OBSERVATORY OF JAPAN, TOKYO.



等壓線 Isobaric line	快晴 Clear	雪 Snow	軟風 Light Wind 2-4 m.p.s	烈風 Strong Gale 15-20 m.p.s	颶風 Hurricane 29-35 m.p.s
等溫線 Isothermic line	晴 Fair	霧 Fog	和風 Moderate Wind 4-6 m.p.s	疾風 20-25 m.p.s	35-40 m.p.s
不連續線 Discontinuity	曇 Cloudy	雷雨 Thunder storm	疾風 Strong Wind 6-10 m.p.s	25-29 m.p.s	40 m.p.s
	雨 Rain		強風 Gale 10-15 m.p.s	25-29 m.p.s	40 m.p.s

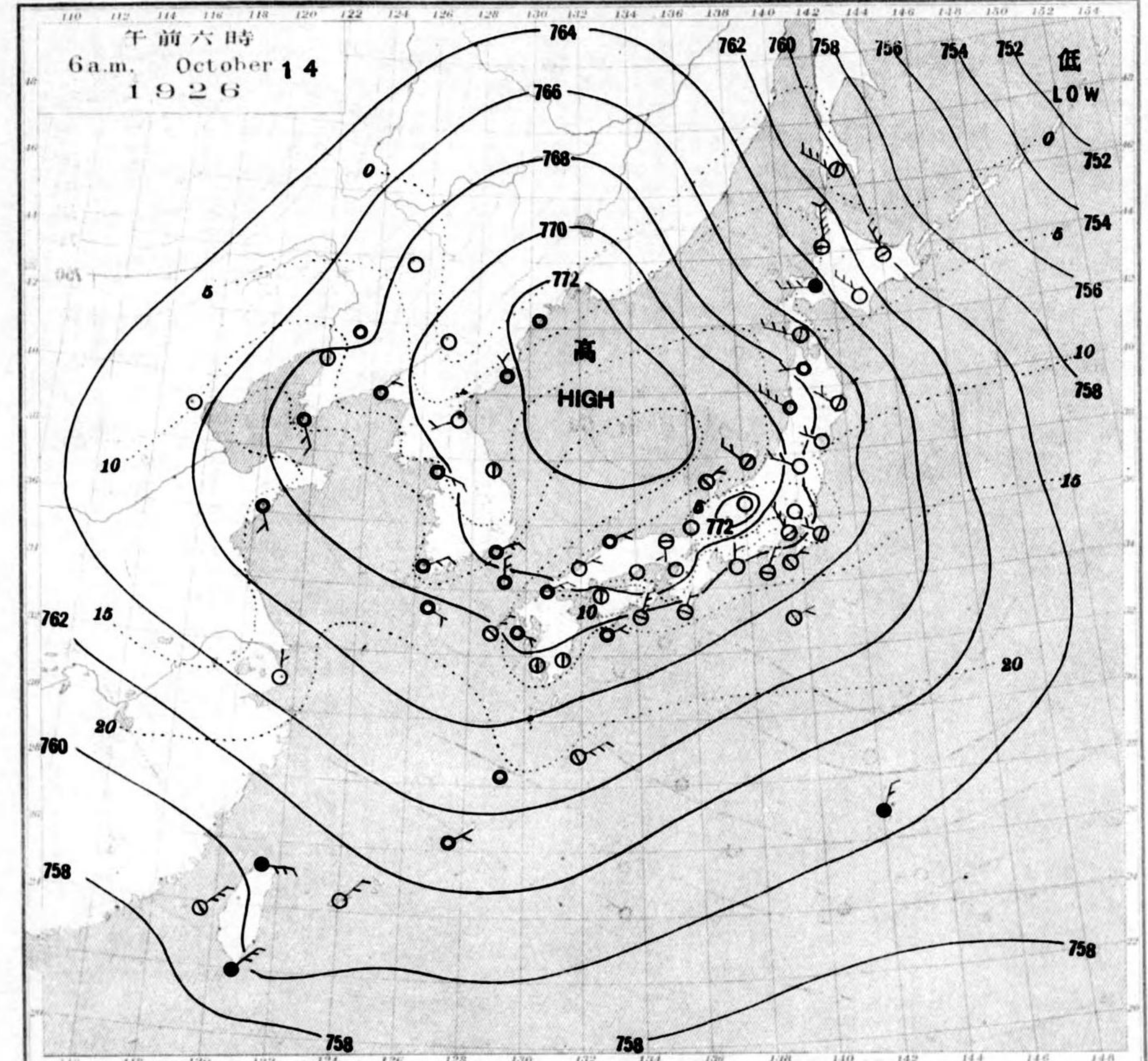
明治廿七年三月七日第三種郵便物認可  
大正十五年十月十五日發行

發行人 發行所  
東京市神田區元町町吉番地

中央氣象臺

東京市神田區西小川町一丁目六番地  
販賣印刷者合會社 清華堂 定價 郵費 俱全 五分

天氣圖  
WEATHER CHART.  
THE CENTRAL METEOROLOGICAL OBSERVATORY OF JAPAN, TOKYO.



天氣豫報

第一區	北乃至東ノ風	曇
第二區	全	晴后曇
第三區	全	曇
第四區	全	曇
第五區	全	晴后曇
第六區	南乃至東ノ風	晴
第七區	全	晴后曇
第八區	南乃至西ノ風	晴
第九區	南乃至東ノ風	曇

WEATHER FORECASTS

I	N-E cloudy
II	N-E fair, cloudy later
III	■
IV	■ cloudy
V	■ fair, cloudy later
VI	S-E fair
VII	■ fair, cloudy later
VIII	S-W fair
IX	S-E cloudy



天氣概況  
七七二粒ノ高氣壓ガ日本海中部ニ在リ本邦内地ノ勿論朝鮮滿州モソノ範圍内ニ在リ漸次東遷スルヲシ本邦附近ハ低氣壓ヲシテモナシ奥羽ノ北海道西部トシテ天ハ其モ他ノ概テ晴天ニテ伏晴ノ多ク関東ノ山岳部ヤ本州中部ノ各地ニテハ今朝氣温著シク低下シ初霜ヲ見ル大陸方面ハ晴雲相半バシ琉球台灣ニテハ概テ曇天ナリ

東京豫報 TOKYO.  
今晚ハ北ノ風天氣良シ  
明日ハ北ノ風天氣良キモ夜ハ曇ル  
暴風警報  
東京地方 十三日午後八時四十五分警戒ヲ解ク  
第九區 十四日午前九時二十分警戒ヲ解ク

拾月拾參日午前六時各地觀測表  
OBSERVATIONS at 6 a.m. (135° M.S.T.) October 13 1926

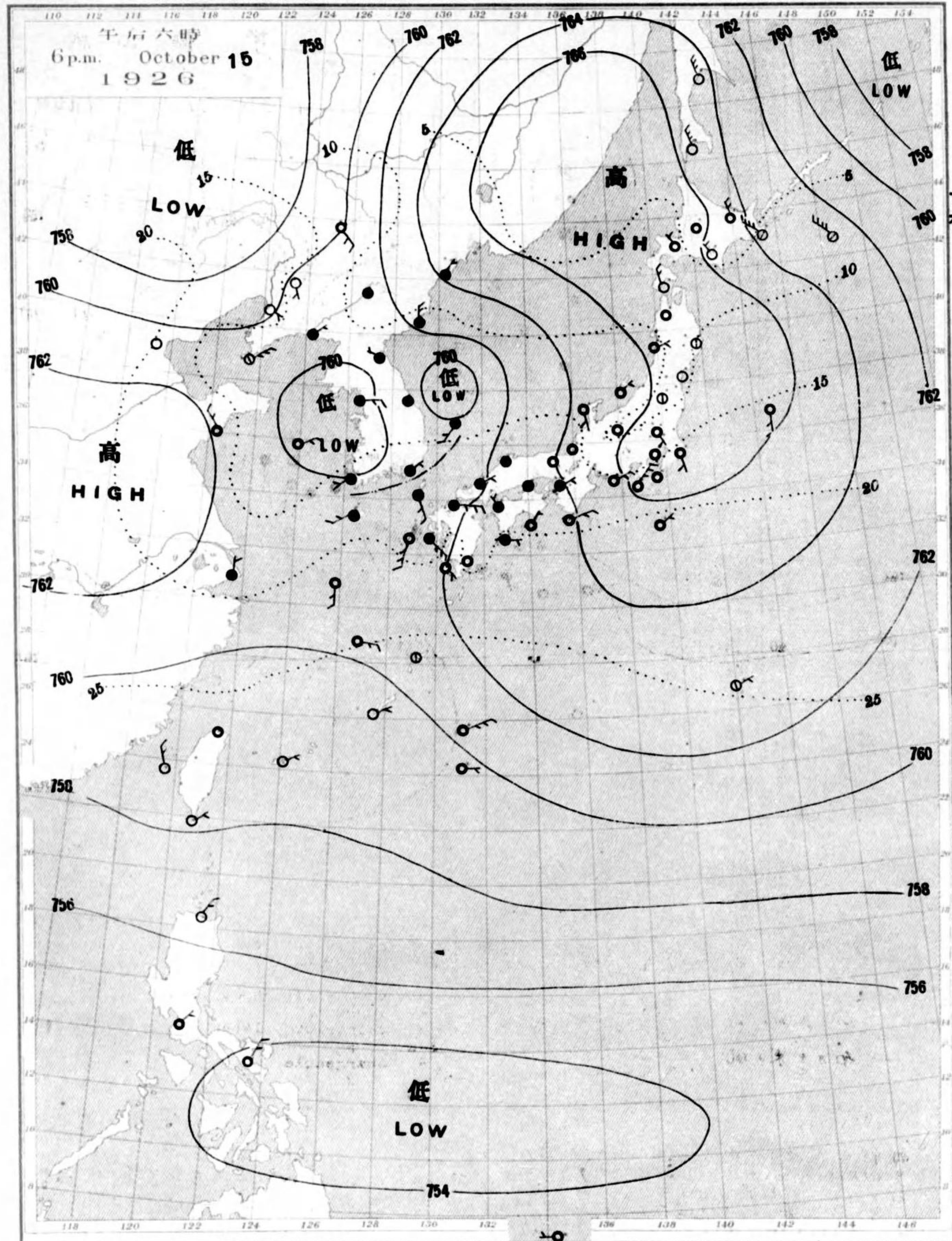
測候所	氣壓	氣溫	風向	風速	雲量	雲形	天氣	雨量	測候所	氣壓	氣溫	風向	風速	雲量	雲形	天氣	雨量
STATIONS	Air Press. mm. 700+	Air Temp. °C	Wind Direc.	Vel. m.s.	Clouds Amt.	Form	Weather	Precip. mm. (1)	STATIONS	Air Press. mm. 700+	Air Temp. °C	Wind Direc.	Vel. m.s.	Clouds Amt.	Form	Weather	Precip. mm. (1)
パラオ Palau	54.1	26.3	W	2	9	CS	c	4	山形 Yamagata	60.3	10.5	NW	2	7	SK	r	5
恒春 Kōsyun	56.4	25.6	NNE	10	4	SK	bc	1	秋田 Akita	60.1	9.9	NW	6	10	SK	c	37
臺南 Tainan	56.7	21.1	NNE	2	3	SK	bc	-	水戸 Mito	59.2	10.8	-	1	4	C	bc	-
澎湖 Hōko	58.6	24.2	NE	12	10	SK	c	-	金山 Kanayama	59.0	10.6	-	0	1	SK	b	-
臺北 Taihoku	60.6	21.1	E	6	10	N	r	-	石巻 Isinomaki	59.8	12.0	WNW	8	9	SK	r	-
石垣 Isigakizima	59.0	25.3	NE	6	8	S	c	9	水澤 Midusawa	59.1	10.6	NW	9	3	SK	bc	5
那覇 Naha	60.3	23.0	N	3	9	KC	c	-	盛岡 Morioka	58.7	9.0	WNW	2	4	SK	bc	11
名瀬 Naze	60.8	22.4	N	4	5	SK	bc	2	宮古 Miyako	57.5	7.4	W	2	3	SK	bc	-
鹿児島 Kagosima	62.2	11.3	-	1	0	-	b	-	青森 Aomori	59.3	5.9	WNW	8	10	N	r	10
宮崎 Miyazaki	62.3	14.8	-	1	1	SK	b	-	鹿部 Hakodate	58.4	6.2	WNW	7	7	SK	bc	4
熊本 Kumamoto	63.1	10.1	-	1	0	-	b	-	蕨部 Suttu	56.7	5.3	WNW	13	6	SK	bc	8
鹿屋 Asizuri	61.5	17.8	N	6	0	-	b	-	札幌 Sapporo	55.5	3.8	NW	5	4	SK	bc	3
高知 Kōti	61.8	15.6	-	1	0	K	b	-	利根 Haboro	51.1	6.7	WNW	26	10	N	r	20
室戸 Muroto	60.9	18.1	NNE	8	0	SK	b	1	旭川 Asahigawa	53.7	3.0	WSW	5	10	N	r	8
徳島 Tokushima	62.4	16.6	E	3	0	SK	b	-	帯廣 Obihiro	52.7	4.5	NNW	5	0	SK	b	2
和歌山 Wakayama	61.0	15.3	NE	4	0	-	b	-	網走 Abasiri	50.6	5.5	W	5	4	SK	bc	-
神戶 Kobe	60.5	16.9	NE	2	1	KC	b	-	網走 Kusiro	51.0	7.5	W	11	1	SK	b	1
大分 Ōita	63.4	11.0	-	1	0	SK	b	-	榎吉 Nemuro	50.4	7.2	WSW	10	10	N	r	5
松山 Matuyama	63.4	11.0	-	1	0	SK	b	-	那覇 Syana	47.3	9.9	SW	5	10	N	r	11
多度津 Tadotsu	63.6	15.1	SSE	2	2	SK	b	-	大泊 Ōtomari	48.7	2.0	N	7	9	SK	c	9
廣島 Hiroshima	63.8	12.5	-	1	0	SK	b	-	教香 Sikka	50.2	0.7	NNW	10	10	S	c	10
岡山 Okayama	63.2	13.2	-	1	1	SK	b	-	釜山 Husan	65.3	16.7	NE	2	0	K	b	-
神戸 Kobe	62.9	14.8	SE	2	2	SK	b	-	濟州島 Saisyūtō	65.4	11.3	SSE	4	0	-	b	-
大阪 Ōsaka	62.7	15.1	N	2	2	SK	b	-	水浦 Moppo	65.5	11.9	-	1	0	-	b	-
京都 Kyōto	62.7	13.0	-	1	2	SK	b	-	仁川 Zinsen	66.8	9.7	NNW	2	2	C	b	-
八木 Yagi	62.8	12.1	-	1	0	SK	b	-	江陵 Kōryō	67.1	13.4	ENE	3	10	SK	c	-
富江 Tomie	63.8	18.5	NNE	5	1	K	b	-	元山 Gensan	63.1	11.1	-	1	10	SK	c	-
長崎 Nagasaki	63.2	16.0	NE	2	0	SK	b	-	威海衛 Zyosin	68.3	5.3	-	0	0	SK	b	-
佐賀 Saga	64.1	11.8	-	0	1	SK	b	-	雄基 Yūki	70.2	0.7	N	6	0	SK	b	-
福岡 Fukuoka	63.8	10.4	-	1	8	KC	c	-	中江津 Tyūkōtin	70.7	-3.2	-	1	0	-	b	-
熊本 Kumamoto	64.5	16.6	NNW	3	8	SK	c	-	龍岩浦 Ryūganpo	69.5	5.2	-	1	0	-	b	-
下関 Shimōnoseki	63.8	16.4	NNE	3	0	SK	b	-	大連 Dairen	69.8	8.7	NW	4	0	-	b	-
漢口 Hankow	63.7	17.8	ENE	6	6	K	bc	-	營口 Yinkow	69.8	2.0	-	1	0	-	b	-
漢口 Hankow	63.8	17.4	ENE	2	6	SK	bc	1	奉天 Mukden	70.2	-0.9	-	1	0	-	b	-
漢口 Hankow	63.1	13.8	-	0	10	N	c	1	奉天 Mukden	72.1	-5.4	-	0	0	-	b	-
漢口 Hankow	61.6	15.1	NW	5	1	SK	b	-	天津 Tientsin	68.9	9.2	-	1	0	SK	b	-
漢口 Hankow	61.7	11.1	-	1	0	SK	b	1	青島 Tsingtau	68.4	12.1	N	4	3	CS	bc	-
漢口 Hankow	61.5	12.5	N	5	1	SK	b	-	上海 Shanghai	65.9	17.0	N	2	10	SK	c	-
漢口 Hankow	59.0	17.9	NW	3	0	KC	f	-	上海 Shanghai	58.7	26.4	NNE	5	8	N	c	-
漢口 Hankow	59.0	17.9	NW	3	0	KC	f	-	大東島 Ōagarizima	58.6	-	N	4	1	SK	b	-
長崎 Nagasaki	58.7	18.4	NE	3	10	SC	c	-	船名	東經	北緯	氣壓	風向	風力	天氣		
長崎 Nagasaki	58.7	14.9	-	1	7	CS	bc	-	SHIP.	E Long.	N Lat.	Air Pressure 700+	Wind (3) Direc. Force	Weather.			
長崎 Nagasaki	59.6	15.0	NNW	3	8	KC	c	-	Celebes maru	118	24	36.3	NE	7	c		
長崎 Nagasaki	59.6	14.5	NNW	3	1	C	bc	-	Kasado maru	127	33	62.5	NE	4	c		
長崎 Nagasaki	60.0	14.2	NNW	4	6	KC	bc	-	Amakusa maru	129	28	63.0	NNE	5	bc		
長崎 Nagasaki	59.0	16.9	NNE	3	10	SK	c	1	Tentyō maru	129	34	56.4	NE	4	bc		
長崎 Nagasaki	58.6	16.5	NNW	4	10	SK	c	4	Siragi maru	129	35	61.2	NE	3	bc		
長崎 Nagasaki	59.4	18.4	N	3	10	N	c	4	Syōkei maru	129	35	63.3	NE	3	bc		
長崎 Nagasaki	57.8	25.1	S	3	7	SK	bc	-	Koma maru	131	34	65.5	NE	3	bc		
長崎 Nagasaki	60.3	10.2	NNW	6	2	KC	b	-	Yoneyama maru	141	35	57.7	NNE	4	c		
長崎 Nagasaki	64.3	8.4	-	1	10	C	f	-	Taibu maru	141	45	49.8	NNW	8	r		
長崎 Nagasaki	62.3	10.7	-	1	10	SK	c	2	Hakusika maru	142	37	57.7	NW	4	bc		
長崎 Nagasaki	63.2	8.0	-	0	10	SK	c	-	Kanzyu maru	149	39	53.6	SSE	5	c		
長崎 Nagasaki	62.8	9.1	NW	2	9	SK	c	1	觀測所	時刻	氣壓	風向	風力	氣溫	天氣		
長崎 Nagasaki	60.7	9.6	-	0	10	S	f	-	STATIONS	Time	Air Pressure 700+	Wind (3) Direc. Force	Air Temp.	Weather.			
長崎 Nagasaki	60.3	10.7	NNW	2	1	SK	b	-	Hongkong	11	58.1	ENE	4	23	overcast		
長崎 Nagasaki	60.5	8.3	-	1	4	SK	bc	-	Manila	7	54.2	NNE	1	25	overcast		
長崎 Nagasaki	60.5	8.3	-	1	4	SK	bc	-	Appari	7	52.7	NE	5	26	rain		
長崎 Nagasaki	59.8	8.6	-	0	1	CK	b	-	Legaspi	7	55.1	-	0	24	overcast		
長崎 Nagasaki	59.4	13.9	WNW	3	1	K	b	-	Hōlo	7	55.4	-	0	26	fair		
長崎 Nagasaki	63.3	11.4	-	0	3	SK	bc	4	Sarigao	7	55.4	WSW	1	25	overcast		
長崎 Nagasaki	63.5	5.1	NNW	10	2	S	b	1	Yap	7	54.8	-	0	-	overcast		
長崎 Nagasaki	63.3	12.4	-	0	10	SK	c	1	Guam	7	55.4	E	1	-	overcast		
長崎 Nagasaki	62.6	13.0	ESE	2	10	SK	c	5	Basco	7	55.7	ESE	4	27	overcast		
長崎 Nagasaki	63.9	12.9	N	4	9	SK	c	1									
長崎 Nagasaki	63.8	12.8	SSW	2	4	SK	bc	-									
長崎 Nagasaki	62.8	13.1	-	1	10	N	r	38									
長崎 Nagasaki	61.9	15.4	NNW	8	9	KN	c	-									
長崎 Nagasaki	62.4	14.4	NNW	9	8	K	c	-									

天氣 Weather 快晴 Clear 晴 Fair 曇 Cloudy 雨 Rain 雪 Snow 霧 Fog 雷雨 Thunderstorm  
記號 Notation b bc c r s f t

拾月拾貳日午後六時各地觀測表  
OBSERVATIONS at 6 p.m. (135° M.S.T.) October 12 1926

測候所	氣壓	氣溫	風向	風速	雲量	雲形	天氣	雨量	測候所	氣壓	氣溫	風向	風速	雲量	雲形	天氣	雨量
STATIONS	Air Press. mm. 700+	Air Temp. °C	Wind Direc.	Vel. m.s.	Clouds Amt.	Form	Weather	Precip. mm. (2)	STATIONS	Air Press. mm. 700+	Air Temp. °C	Wind Direc.	Vel. m.s.	Clouds Amt.	Form	Weather	Precip. mm. (2)
パラオ Palau	54.8	26.6	WNW	3	10	SK	c	-	江陵 Kōryō	60.6	15.6	-	1	0	SK	b	-
恒春 Kōsyun	55.3	26.3	NE	9	8	KC	c	-	元山 Gensan	61.2	6.9	W	4	0	-	b	-
澎湖 Hōko	57.0	25.0	NE	13	10	SK	c	-	威海衛 Zyosin	59.2	14.2	SSW	2	0	-	b	-
臺北 Taihoku	59.8	22.7	E	7	10	SK	c	-	雄基 Yūki	60.5	12.4	N	18	0	SK	b	-
石垣 Isigakizima	57.9	25.4	N	6	10	KC	c	-	中江津 Tyūkōtin	64.6	10.8	NW	3	0	KC	b	-
那覇 Naha	59.1	25.0	N	6	10	N	r	-	龍岩浦 Ryūganpo	63.7	15.3	NW	3	0	-	b	-
名瀬 Naze	58.8	24.8	NNE	7	10	SK	c	2	大連 Dairen	66.9	15.5	NW	5	0	-	b	-
鹿児島 Kagosima	59.3	21.4	-	0	0	-	b	-	營口 Yinkow	67.0	13.3	N	6	0	-	b	-
宮崎 Miyazaki	59.9	21.1	-	0	1	SK	b	-	奉天 Mukden	67.5	10.6	N	4	0	-	b	-
熊本 Kumamoto	60.3	19.4	NW	2	0	SK	b	-	長春 Changchun	68.8	2.9	N	3	0	-	b	-
足摺 Asizuri	59.2	20.3	-	1	0	-	b	1	天津 Tientsin	66.4	20.0	-	1	0			

天氣圖  
WEATHER CHART.  
THE CENTRAL METEOROLOGICAL OBSERVATORY OF JAPAN, TOKYO.



等壓線 Isobaric line	快晴 Clear	雪 Snow	軟風 Light Wind 2-4	烈風 Strong Gale 25-35 m.p.s.	颶風 Hurricane 35-40
等溫線 Isothermal line	晴 Fair	霧 Fog	和風 Moderate Wind 4-6	疾風 15-20 m.p.s.	強風 25-29
不連續線 Line of Discontinuity	曇 Cloudy	雷雨 Thunder-storm	疾風 Strong Wind 6-10	強風 20-25	40
	雨 Rain		強風 10-15	25-29	

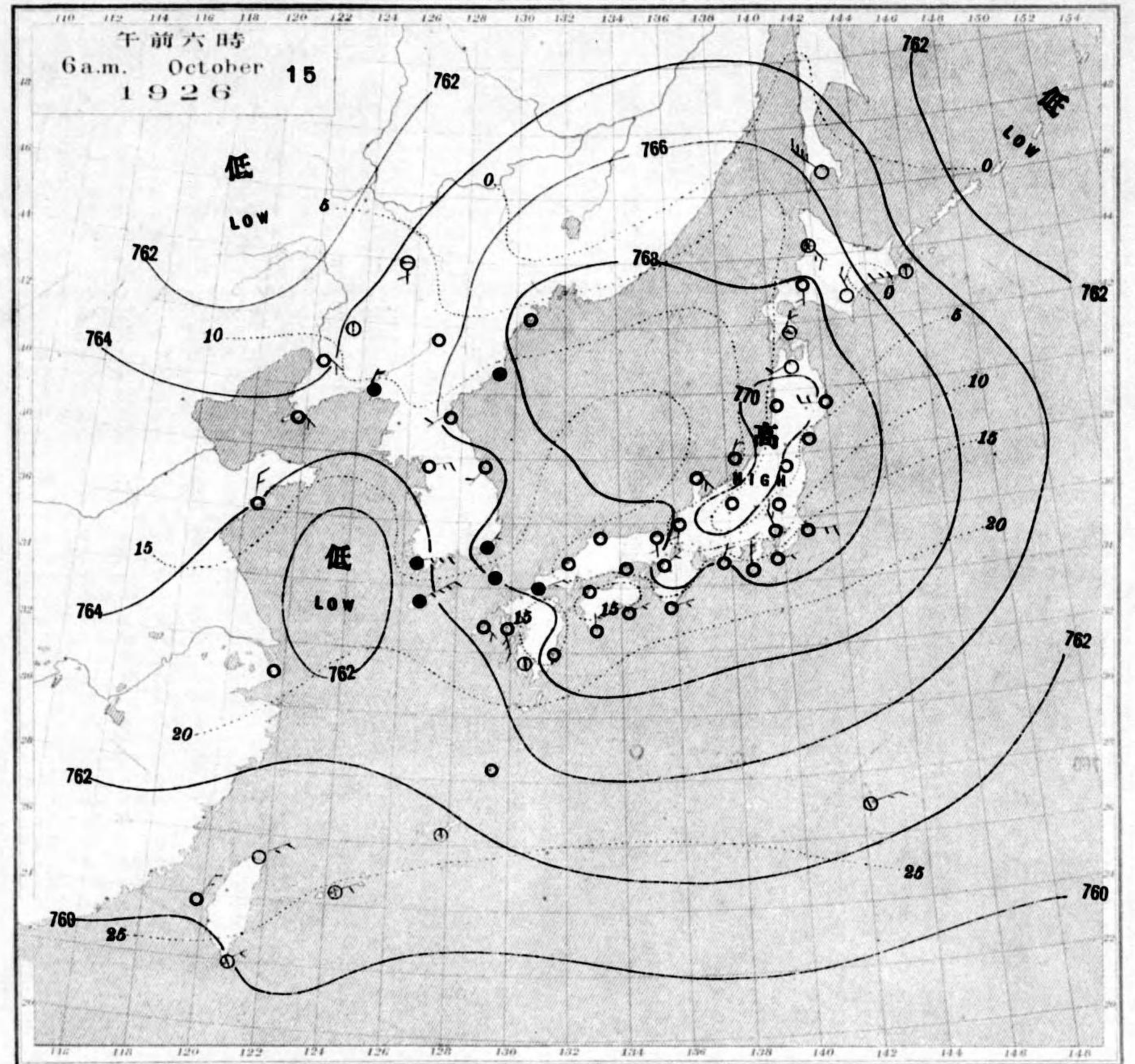
明治廿七年三月七日第三種郵便物認可  
大正十五年十月十六日發行

東京市神田區丸の内町三番地  
中央氣象臺

東京市神田區西小田町一丁目六番地

東京市神田區西小田町一丁目六番地  
東京市神田區西小田町一丁目六番地

天氣圖  
WEATHER CHART.  
THE CENTRAL METEOROLOGICAL OBSERVATORY OF JAPAN, TOKYO.



天氣豫報		WEATHER FORECASTS	
第一區 北東風	晴	I N-E	fair
第二區 全	雨後曇	II "	rain, cloudy later
第三區 全	雨後曇	III "	"
第四區 南西風	曇少雨	IV S-W	cloudy with some rain
第五區 北東風	全	V N-E	"
第六區 南東風	全	VI S-E	"
第七區 全	全	VII "	"
第八區 全	全	VIII "	"
第九區 全	全	IX "	"

東京豫報 TOKYO.  
今晚北東風曇雨模様  
明日東寄風曇小雨

天氣概況  
七七一耗高氣圧本州中部と奥羽の間に漸次東遷中。仙臺の九州迄各地全部曇天。青森、北海道、南東部、晴。天。全道、北西部、降雪中。黄海中部、低氣圧、七六〇耗前後、東方進行中。朝鮮南部九州北部、雨天。琉球、台湾、概々晴天。



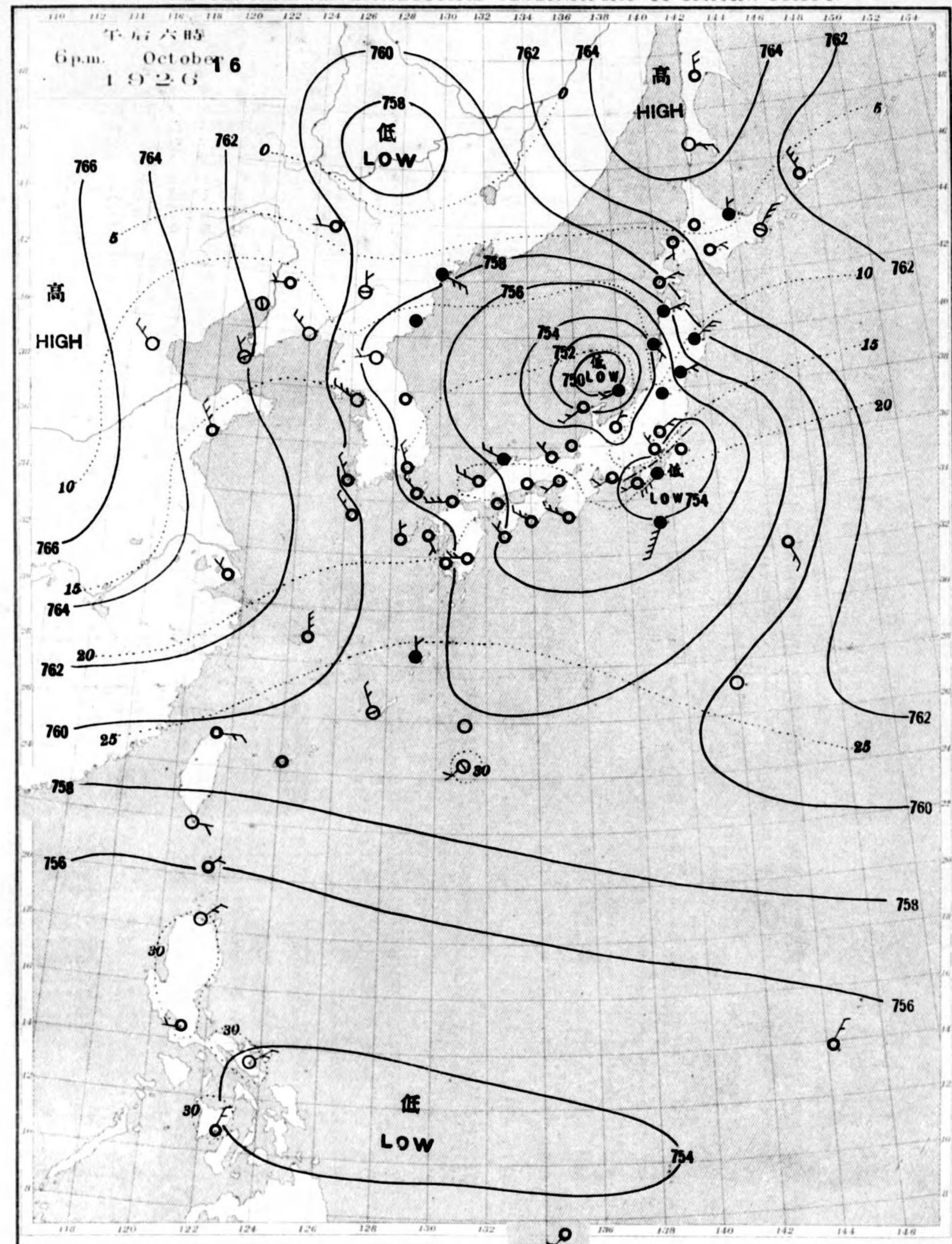
拾月拾四日午前六時各地觀測表  
OBSERVATIONS at 6 a.m. (135° M.S.T.) October 14 1926

測候所 STATIONS	氣壓			風向			風速			雲量			天候			雨量		
	Air Press. mm. (760)	Air Temp. °C	Wind Direc.	Wind Vel. m/s	Wind Amt.	Clouds Form	Weather	Precip. mm.	STATIONS	Air Press. mm. (760)	Air Temp. °C	Wind Direc.	Wind Vel. m/s	Wind Amt.	Clouds Form	Weather	Precip. mm.	
パヲイ Palau	55.0	26.1	NW	2	4	C bc	bc	2	山形 Yamagata	69.3	7.8	SSW	2	7	SK	bc	-	
恒春 Kōsyun	59.2	25.2	NE	6	7	N r	r	5	秋田 Akita	69.0	7.4	NW	7	8	SK	c	4	
臺東 Taitō	50.6	23.0	E	2	10	SK	c	73	水戸 Mito	66.0	3.2	-	1	0	-	b	-	
臺南 Tainan	58.9	21.5	-	1	0	-	b	-	金山 Kanayama	66.5	10.8	NW	2	0	SK	b	-	
臺北 Taihoku	59.5	24.8	NE	8	6	SK	bc	-	石巻 Isinomaki	67.0	8.0	WNW	3	0	SK	b	-	
澎湖 Hōko	60.8	23.0	E	7	10	N r	r	-	水澤 Midusawa	66.8	6.9	N	8	9	SK	c	-	
臺北 Taihoku	60.8	23.0	E	7	10	N r	r	-	盛岡 Morioka	68.1	6.3	NW	3	8	SK	c	-	
石川 Isigakizima	61.5	24.6	NE	4	2	SK	b	-	盛岡 Miyako	66.3	7.2	NW	2	3	SK	bc	-	
那覇 Naha	62.4	23.5	ENE	3	10	SK	c	2	青森 Aomori	67.6	5.6	W	3	9	SK	c	4	
名瀨 Naze	64.2	20.0	-	1	10	KC	c	-	函館 Hakodate	66.5	5.3	WNW	8	3	SK	bc	-	
鹿児島 Kagosima	67.1	12.1	-	1	3	KC	bc	-	壽都 Suttu	65.7	5.1	NW	12	10	SK	r	9	
宮崎 Miyazaki	67.9	11.4	-	1	6	CK	bc	-	札幌 Sapporo	65.0	3.9	W	8	10	N r	r	26	
熊本 Kumamoto	68.1	13.1	NE	2	9	SK	c	-	札幌 Haboro	63.2	5.8	N	22	6	KN	bc	6	
足摺 Asizuri	67.8	18.2	ENE	3	10	KC	c	-	旭川 Asahigawa	63.4	2.0	W	2	10	N c	14	-	
高知 Kōchi	68.4	9.3	SW	2	3	CK	bc	-	帯広 Obihiro	62.3	3.3	NW	6	2	SK	b	-	
室戸 Muroto	67.9	13.1	NNE	9	6	KC	bc	-	網走 Abasiri	59.6	5.4	NNW	9	6	S	bc	8	
徳島 Tokushima	70.5	10.0	-	0	1	SK	b	-	釧路 Kuroi	60.5	4.9	W	6	2	SK	b	-	
和歌山 Wakayama	68.9	8.0	E	3	2	SK	b	-	根室 Nemuro	57.9	5.7	NW	14	2	N	b	-	
神戶 Kobe	66.1	12.2	NNE	3	6	KC	bc	-	根室 Syana	48.0	5.3	NNW	24	10	N r	14	-	
神門 Shimizu	69.1	14.0	N	2	10	KC	c	-	大泊 Ootomari	60.0	2.4	NW	10	4	SK	bc	-	
大分 Oita	69.3	7.6	-	0	6	KC	bc	-	歌島 Sikka	59.1	1.0	NNW	15	10	S	c	3	
熊本 Kumamoto	70.4	8.3	SSE	2	1	SK	b	-	釜山 Husan	70.1	14.3	ENE	4	10	SK	c	-	
長崎 Nagasaki	71.1	9.3	N	3	7	KC	bc	-	濟州島 Saisyūtō	67.7	17.6	ESE	3	10	SK	c	-	
佐賀 Saga	70.9	7.0	-	1	0	CK	b	-	本浦 Moppo	68.9	14.5	ENE	4	10	KC	c	-	
福岡 Fukuoka	70.3	8.3	N	4	0	SK	b	-	仁川 Zinsen	69.9	12.5	ESE	4	10	KC	c	-	
山口 Yamaguchi	69.6	8.7	-	1	0	CS	b	-	江陵 Koryō	71.2	8.2	-	1	7	CK	bc	-	
大分 Oita	70.9	5.4	-	1	3	C	b	-	元山 Gensan	70.9	9.1	WSW	2	1	C	b	-	
京都 Kyoto	71.2	4.7	-	0	0	-	b	-	天津津 Tientsin	71.7	9.4	NNW	2	10	SK	c	-	
大阪 Osaka	67.8	18.0	NE	4	4	K	bc	-	塘沽 Tangku	68.3	0.7	-	1	0	-	b	-	
兵庫 Hyogo	68.2	13.9	ESE	3	10	CK	c	-	長春 Changchun	66.9	9.7	-	1	0	-	b	-	
岡山 Okayama	68.5	12.4	ENE	4	7	KC	bc	-	天津津 Tientsin	67.1	16.4	SSE	3	10	SK	c	-	
香取 Wakayama	69.1	8.8	-	1	7	KC	bc	-	青島 Tsingtau	65.9	15.9	N	2	2	SK	b	-	
神戶 Kobe	69.2	17.7	N	4	10	SK	c	-	上海 Shanghai	65.9	15.9	N	2	2	SK	b	-	
東京 Tokyo	69.4	12.6	ENE	5	9	SK	c	-	朝鮮 Rasazima	61.7	27.8	NNE	7	3	N	bc	-	
神門 Shimizu	70.6	7.8	ENE	3	2	CK	b	-	大東島 Oosagarizima	61.9	-	NE	7	2	SK	b	-	
神戶 Kobe	70.2	13.8	ENE	3	8	SK	c	-	龍岩津 Ryūganpo	69.3	7.2	NE	2	10	CS	c	-	
境 Sakai	71.2	7.4	S	2	6	SK	bc	1	大連 Dairen	68.7	14.7	SSE	4	10	SC	c	-	
宮津 Miyadu	68.8	10.2	WNW	4	2	CS	b	-	營口 Yinkow	68.3	10.2	-	1	7	SC	bc	-	
津 Tu	68.8	5.4	-	1	0	SC	b	-	奉天 Mukden	67.9	7.2	-	1	8	SK	c	-	
岐阜 Gifu	69.2	7.1	NNW	5	0	-	b	-	長春 Changchun	68.3	0.7	-	1	0	-	b	-	
名古屋 Nagoya	67.1	12.0	N	3	2	SK	b	-	天津津 Tientsin	66.9	9.7	-	1	0	-	b	-	
神戶 Kobe	69.1	8.8	-	1	7	KC	bc	-	青島 Tsingtau	67.1	16.4	SSE	3	10	SK	c	-	
神門 Shimizu	69.2	17.7	N	4	10	SK	c	-	上海 Shanghai	65.9	15.9	N	2	2	SK	b	-	
東京 Tokyo	69.4	12.6	ENE	5	9	SK	c	-	朝鮮 Rasazima	61.7	27.8	NNE	7	3	N	bc	-	
神門 Shimizu	70.6	7.8	ENE	3	2	CK	b	-	大東島 Oosagarizima	61.9	-	NE	7	2	SK	b	-	
神戶 Kobe	70.2	13.8	ENE	3	8	SK	c	-	龍岩津 Ryūganpo	69.3	7.2	NE	2	10	CS	c	-	
境 Sakai	71.2	7.4	S	2	6	SK	bc	1	大連 Dairen	68.7	14.7	SSE	4	10	SC	c	-	
宮津 Miyadu	68.8	10.2	WNW	4	2	CS	b	-	營口 Yinkow	68.3	10.2	-	1	7	SC	bc	-	
津 Tu	68.8	5.4	-	1	0	SC	b	-	奉天 Mukden	67.9	7.2	-	1	8	SK	c	-	
岐阜 Gifu	69.2	7.1	NNW	5	0	-	b	-	長春 Changchun	68.3	0.7	-	1	0	-	b	-	
名古屋 Nagoya	67.1	12.0	N	3	2	SK	b	-	天津津 Tientsin	66.9	9.7	-	1	0	-	b	-	
神戶 Kobe	69.1	8.8	-	1	7	KC	bc	-	青島 Tsingtau	67.1	16.4	SSE	3	10	SK	c	-	
神門 Shimizu	69.2	17.7	N	4	10	SK	c	-	上海 Shanghai	65.9	15.9	N	2	2	SK	b	-	
東京 Tokyo	69.4	12.6	ENE	5	9	SK	c	-	朝鮮 Rasazima	61.7	27.8	NNE	7	3	N	bc	-	
神門 Shimizu	70.6	7.8	ENE	3	2	CK	b	-	大東島 Oosagarizima	61.9	-	NE	7	2	SK	b	-	
神戶 Kobe	70.2	13.8	ENE	3	8	SK	c	-	龍岩津 Ryūganpo	69.3	7.2	NE	2	10	CS	c	-	
境 Sakai	71.2	7.4	S	2	6	SK	bc	1	大連 Dairen	68.7	14.7	SSE	4	10	SC	c	-	
宮津 Miyadu	68.8	10.2	WNW	4	2	CS	b	-	營口 Yinkow	68.3	10.2	-	1	7	SC	bc	-	
津 Tu	68.8	5.4	-	1	0	SC	b	-	奉天 Mukden	67.9	7.2	-	1	8	SK	c	-	
岐阜 Gifu	69.2	7.1	NNW	5	0	-	b	-	長春 Changchun	68.3	0.7	-	1	0	-	b	-	
名古屋 Nagoya	67.1	12.0	N	3	2	SK	b	-	天津津 Tientsin	66.9	9.7	-	1	0	-	b	-	
神戶 Kobe	69.1	8.8	-	1	7	KC	bc	-	青島 Tsingtau	67.1	16.4	SSE	3	10	SK	c	-	
神門 Shimizu	69.2	17.7	N	4	10	SK	c	-	上海 Shanghai	65.9	15.9	N	2	2	SK	b	-	
東京 Tokyo	69.4	12.6	ENE	5	9	SK	c	-	朝鮮 Rasazima	61.7	27.8	NNE	7	3	N	bc	-	
神門 Shimizu	70.6	7.8	ENE	3	2	CK	b	-	大東島 Oosagarizima	61.9	-	NE	7	2	SK	b	-	
神戶 Kobe	70.2	13.8	ENE	3	8	SK	c	-	龍岩津 Ryūganpo	69.3	7.2	NE	2	10	CS	c	-	
境 Sakai	71.2	7.4	S	2	6	SK	bc	1	大連 Dairen	68.7	14.7	SSE	4	10	SC	c	-	
宮津 Miyadu	68.8	10.2	WNW	4	2	CS	b	-	營口 Yinkow	68.3	10.2	-	1	7	SC	bc	-	
津 Tu	68.8	5.4	-	1	0	SC	b	-	奉天 Mukden	67.9	7.2	-	1	8	SK	c	-	
岐阜 Gifu	69.2	7.1	NNW	5	0	-	b	-	長春 Changchun	68.3	0.7	-	1	0	-	b	-	
名古屋 Nagoya	67.1	12.0	N	3	2	SK	b	-	天津津 Tientsin	66.9	9.7	-	1	0	-	b	-	

拾月拾參日午後六時各地觀測表  
OBSERVATIONS at 6 p.m. (135° M.S.T.) October 13 1926

測候所 STATIONS	氣壓			風向			風速			雲量			天候			雨量		
	Air Press. mm. (760)	Air Temp. °C	Wind Direc.	Wind Vel. m/s	Wind Amt.	Clouds Form	Weather	Precip. mm.	STATIONS	Air Press. mm. (760)	Air Temp. °C	Wind Direc.	Wind Vel. m/s	Wind Amt.	Clouds Form	Weather	Precip. mm.	
パヲイ Palau	55.1	26.9	-	1	8	K	c	-	江陵 Koryō	69.4	13.2	-	1	10	SK	c	10	
恒春 Kōsyun	58.0	25.1	NE	8	10	N	c	-	元山 Gensan	68.8	13.5	-	1	10	C	c	-	
澎湖 Hōko	57.1	24.8	NE	12	10	N	r	-	塘沽 Tangku	70.4	9.7	S	3	10	N	r	-	
臺北 Taihoku	60.9	22.6	E	6	10	SK	c	-	遼寧 Zyōsin	69.6	7.0	SNE	4	0	CS	b	-	
臺北 Taihoku	60.6	25.8	NE	7	10	KC	c	-	遼寧 Yūki	67.5	8.6	-	1	0	-	b	-	
石川 Isigakizima	61.7	24.0	N	3	4	CK	bc	-	中江津 Tyūkōtin	68.6	13.4	WSW	2	10	CS	c	-	
那覇 Naha	62.3	23.8	NE	2	8	CK	c	-	龍岩津 Ryūganpo	69.2	15.0	S	2	10	CK	c	-	
名瀨 Naze	63.6	20.8	-	1	10	KC	c	-	大連 Dairen	69.6	14.8	-	1	10	C	c	-	
鹿児島 Kagosima	6																	

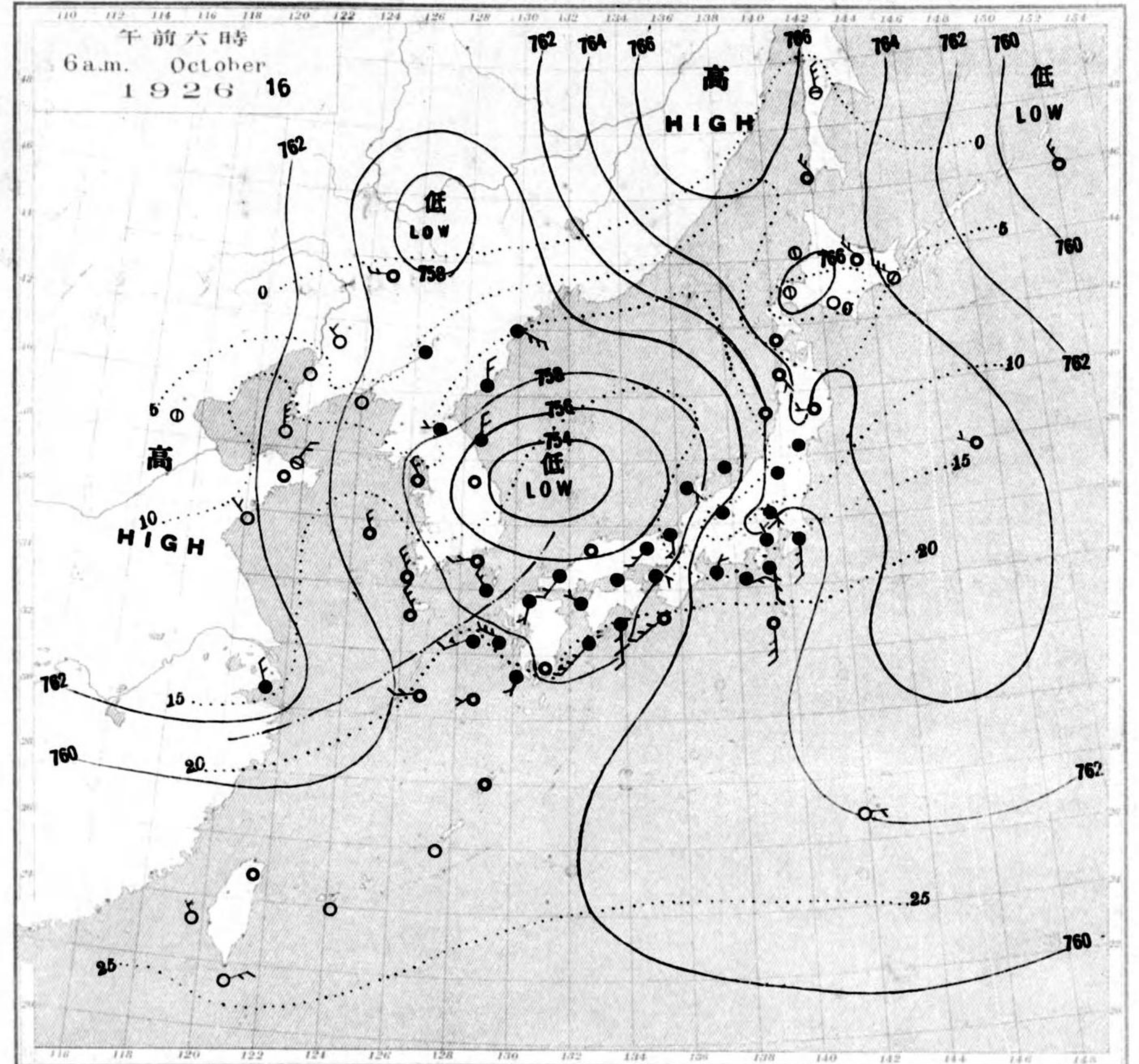
天氣圖  
WEATHER CHART.  
THE CENTRAL METEOROLOGICAL OBSERVATORY OF JAPAN, TOKYO.



等壓線 Isobaric line	快晴 Clear	雪 Snow	軟風 Light Wind 2-4	烈風 Strong Gale 29-35 mps	颶風 Hurricane 40
等溫線 Isothermic line	晴 Fair	霧 Fog	和風 Moderate Wind 4-6	15-20 mps	29-35 mps
不連續線 Line of discontinuity	雲 Cloudy	雷雨 Thunder-storm	疾風 Strong Wind 6-10	20-25	35-40
	雨 Rain		強風 Gale 10-15	25-29	40

明治廿七年三月七日第三種郵便物認可  
大正十五年十月十七日發行  
東京市神田區元町三番地  
中央氣象臺  
東京市神田區西小川町二丁目六番地  
販賣印刷者合會會社 清華堂 定價郵費共計五錢

天氣圖  
WEATHER CHART.  
THE CENTRAL METEOROLOGICAL OBSERVATORY OF JAPAN, TOKYO.



天氣豫報		WEATHER FORECASTS	
第一區 北北東, 風	晴后曇	I-E	fair, cloudy later
第二區 北北西, 風	天氣良好	II-W	improving
第三區 全	全	III	"
第四區 全	曇少雨	IV	cloudy with some rain
第五區 南北西, 風	天氣良好	V-SW	improving
第六區 全	雨后曇	VI	rain, cloudy later
第七區 南北東, 風	全	VII-S-E	"
第八區 全	天氣良好	VIII	changeable
第九區 全	全	IX	"

天氣概況  
朝鮮東海沖合ノ低氣圧ハ七五ニ程ニ降リ度ニ下リ  
東北東ニ進ムラレバソノ速度ハゴク小ナルモ七六七八  
九ノ高氣圧ハ尼港方面ニ降リ七六ニ程ノ高氣圧部  
ハ南ニ進ビ速ク小笠原島方面ニ達ス奥羽以  
北ノ各地ハ概シ曇天トモ仙台以南九州マデ  
ハ全部雨天トナリ琉球台湾ハ晴天ト多  
ク大陸方面ハ七六四ニ程ノ高氣圧部南滿洲  
ニハ快晴ト多シ

東京豫報 TOKYO.  
今晚ハ南寄リ風雨  
明日ハ南西ノ風曇少雨后天次東ニ良クナリ

拾月拾五日午前六時各地觀測表  
OBSERVATIONS at 6 a.m. (135° M.S.T.) October 15 1926

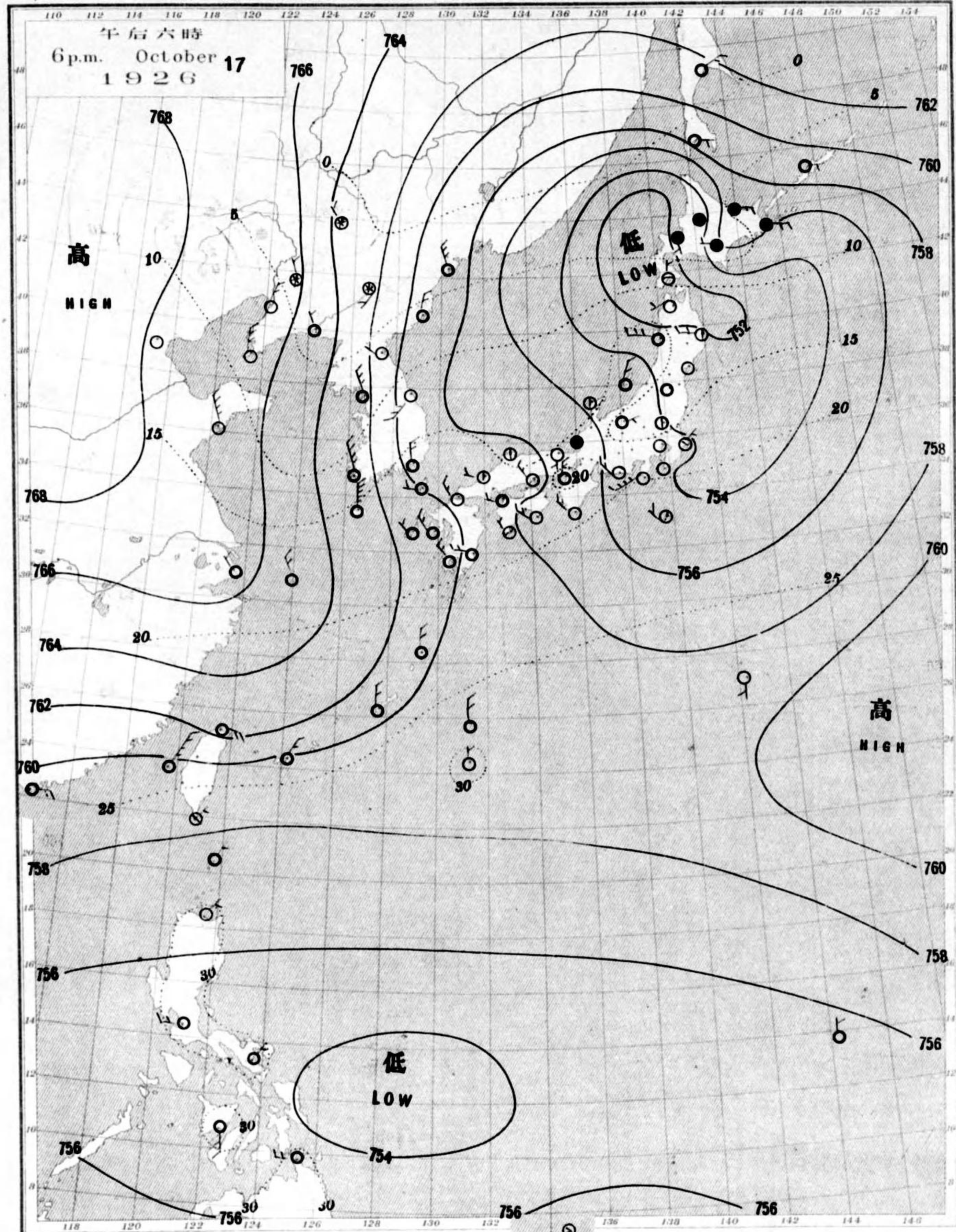
測候所 STATIONS	氣壓		風向		風速		雲量	雲形	天氣	雨量	測候所 STATIONS	氣壓		風向		風速		雲量	雲形	天氣	雨量
	Air Press. mm. 700*	Air Temp. °C	Wind Direc.	Vel. m.s.	Clouds Amt. Form	Weather						Air Press. mm. 700*	Air Temp. °C	Wind Direc.	Vel. m.s.	Clouds Amt. Form	Weather				
パラオ Palau	54.9	26.6	W	2	7	K	bc			5	山形 Yamagata	71.7	1.5	-	0	7	KC	bc			-
恒春 Kōsyun	60.0	25.3	ENE	2	3	SK	bc			1	秋田 Akita	70.4	1.8	-	1	10	CS	c			-
臺東 Taitō	61.1	24.0	NW	2	0	-	b			1	水戸 Mito	69.3	6.5	-	1	10	KC	c			-
臺南 Tainan	59.8	24.0	-	0	0	-	b			-	金山 Kanayama	69.3	4.4	-	0	10	KC	c			-
澎湖 Hōko	60.2	24.7	ENE	4	10	SK	c			-	石巻 Isinomaki	69.7	6.6	-	1	9	SC	c			-
臺北 Taihoku	60.0	25.8	ENE	4	0	-	c			-	水津 Midusawa	70.3	0.5	-	1	10	CS	c			-
石垣 Isigakizima	60.8	25.4	ENE	3	4	C	bc			-	盛岡 Morioka	70.5	-0.8	-	1	1	C	b			-
那覇 Naha	61.9	20.2	-	1	4	SK	bc			-	宮古 Miyako	69.7	1.0	W	5	8	C	b			-
名瀬 Naze	63.0	22.4	-	1	10	SK	c			-	青森 Aomori	68.9	4.4	WSW	2	2	SK	b			-
鹿兒島 Kagosima	65.6	17.2	-	1	6	CK	bc			-	鹿部 Hakodate	68.6	3.8	NNE	2	3	SK	bc			-
宮崎 Miyazaki	66.5	12.4	-	1	10	CK	c			-	壽都 Suttu	67.5	8.3	NW	7	0	SK	b			5
熊本 Kumamoto	65.4	13.7	-	1	10	SK	c			-	札幌 Sapporo	68.2	0.6	S	2	10	N	c			20
足摺 Asizuri	66.2	19.4	W	3	10	SK	c			-	札幌 Habero	67.0	1.8	SE	4	10	N	c			4
高知 Kōchi	67.3	12.8	W	2	10	SK	c			-	旭川 Asahigawa	67.7	0.0	-	0	10	N	s			5
室戸 Muroto	66.7	17.9	ENE	2	10	SK	c			-	帯廣 Obihiro	66.8	2.4	NW	4	1	SK	b			5
徳島 Tokushima	67.7	13.4	-	0	10	SC	c			-	網走 Abasiri	65.8	1.0	W	3	10	N	s			5
和歌山 Wakayama	67.3	12.3	-	0	10	KC	c			-	網走 Kusiro	65.9	-1.3	-	1	4	SK	bc			-
洲崎 Siomisaki	66.9	17.1	ENE	3	10	SK	c			-	根室 Nemuro	64.2	2.9	W	9	3	SK	bc			-
大分 Ōita	65.7	14.0	S	2	10	SK	c			-	妙郷 Syana	57.6	4.0	WNW	20	10	N	r			3
松山 Matuyama	67.3	14.1	-	1	10	SK	c			-	大泊 Ōtomari	64.3	1.4	NW	10	1	K	b			-
多摩津 Tadotsu	67.7	12.8	-	1	10	SC	c			-	敦香 Sikka										
廣島 Hiroshima	67.8	13.7	NNE	2	10	SK	c			-	釜山 Busan	66.2	13.4	NE	2	10	N	r			16
岡山 Okayama	67.8	12.6	-	1	10	SK	c			-	濟州島 Saisyūtō	63.8	17.8	ENE	10	10	N	r			10
神戸 Kobe	68.0	14.1	NE	2	10	SK	c			-	本浦 Moppe	63.7	13.8	E	6	10	N	r			9
大阪 Ōsaka	67.9	12.7	NE	2	10	SK	c			-	仁川 Zinsen	65.4	12.5	E	4	10	SK	c			-
京都 Kyōto	68.6	11.4	-	0	10	SC	c			-	江陵 Kōryō	65.8	13.8	SW	3	10	SK	c			-
八木 Yagi	69.4	9.6	-	0	10	SK	c			-	元山 Gensan	66.4	11.3	WSW	2	10	SK	c			-
富江 Tomie	64.4	21.9	SE	2	10	SK	c			-	麻津 Zyosin	66.8	11.6	-	1	10	N	r			2
長崎 Nagasaki	64.3	18.0	SSE	6	10	KC	c			-	雄基 Yūki	68.5	7.9	-	0	10	SC	c			-
佐賀 Saga	65.5	16.0	-	0	9	KC	c			-	中江津 Tyūkōtin	65.8	6.1	-	1	10	SK	c			-
福岡 Fukuoka	65.5	16.1	-	1	10	N	r			-	龍谷津 Ryūganpu	65.0	11.6	NNE	2	10	N	r			16
熊本 Iturara	65.5	16.8	-	1	10	N	r			-	大連 Dairen	64.2	13.2	ESE	3	10	N	c			1
下関 Simonoseki	66.2	16.7	ENE	4	10	N	r			-	青島 Yinkow	63.8	12.1	ESE	2	10	CK	c			-
瀬田 Hamada	66.3	14.1	-	0	10	SK	c			-	奉天 Mukden	64.2	7.7	-	1	3	CS	bc			-
境 Sakai	66.4	13.4	-	0	10	SK	c			-	長春 Changchun	64.5	7.2	S	2	4	CS	bc			-
宮津 Miyadu	67.5	11.2	S	2	10	SK	c			-	天津 Tientsin										
津 Tu	68.4	13.0	W	2	10	N	c			-	青島 Tsingtau	64.0	12.5	N	4	10	SK	c			10
岐阜 Gifu	68.5	12.4	-	1	10	SK	c			-	上海 Shanghai	62.1	19.7	-	0	10	N	c			-
名古屋 Nagoya	68.7	11.8	N	2	10	SK	c			-	ヲサ島 Rasazima										
蒲郡 Hamamatu	67.9	15.3	NNE	3	10	SK	c			-	大東島 Ōagarizima										
長津呂 Nagaturo	68.4	16.8	N	6	10	SK	c			-											
沼津 Numadu	68.5	13.5	ENE	2	10	SK	c			-											
横浜 Yokohama	69.7	10.3	N	3	10	SK	c			-											
東京 Tokyo	69.7	8.8	NW	4	10	SK	c			-											
熊谷 Kumagaya	69.9	7.3	-	1	10	KC	c			-											
市原 Mera	68.5	15.2	ENE	2	10	SK	c			-											
銚子 Tyōsi	68.9	15.4	E	4	10	SK	c			-											
八丈島 Hatidōzima	67.7	18.7	ENE	5	10	KC	c			-											
父島 Titizima	63.7	23.4	ENE	4	6	SK	bc			1											
真珠山 Tukubasan	69.5	7.4	-	1	9	KC	c			-											
高山 Takayama	71.8	5.0	-	1	10	N	c			-											
飯田 Iida	70.7	7.1	-	0	10	SK	c			-											
松本 Matsumoto	71.3	4.2	-	0	10	SC	c			-											
長野 Nagano	71.8	4.3	-	1	10	SC	c			-											
甲府 Kōfu	70.5	8.2	-	0	10	SC	c			-											
前橋 Maebasi	69.8	7.8	NW	4	10	SK	c			-											
足尾 Asio	70.9	3.9	-	1	10	SK	c			-											
宇都宮 Utunomiya	69.8	7.2	-	0	10	KC	c			-											
福島 Fukuima	69.9	3.6	-	0	10	CS	c			-											
高根 Hikone	68.7	11.2	-	0	10	SC	c			-											
伊弉岐 Iwakisan	69.1	7.8	SSE	10	10	S	f			-											
福井 Fukui	68.1	9.6	S	2	10	SK	c			-											
金澤 Kanazawa	67.7	10.7	ESE	3	10	CS	c			-											
春日 Minaduki	68.3	12.9	ESE	3	10	SC	c			-											
伏木 Husiki	68.8	10.1	-	1	10	SC	c			-											
高田 Takata	69.4	7.2	-	0	10	SK	c			-											
新潟 Niigata	69.9	7.8	S	2	4	K	bc			-											
相川 Aikawa	69.5	10.0	NNE	3	10	SK	c			-											

拾月拾四日午后六時各地觀測表  
OBSERVATIONS at 6 p.m. (135° M.S.T.) October 14 1926

測候所 STATIONS	氣壓		風向		風速		雲量	雲形	天氣	雨量	測候所 STATIONS	氣壓		風向		風速		雲量	雲形	天氣	雨量
	Air Press. mm. 700*	Air Temp. °C	Wind Direc.	Vel. m.s.	Clouds Amt. Form	Weather						Air Press. mm. 700*	Air Temp. °C	Wind Direc.	Vel. m.s.	Clouds Amt. Form	Weather				
パラオ Palau	55.1	27.1	-	1	10	SK	c			-	江陵 Kōryō	68.7	14.2	-	1	10	SK	c			-
恒春 Kōsyun	59.9	26.1	NE	3	4	SK	bc			-	元山 Gensan	70.0	14.0	W	2	10	SK	c			-
澎湖 Hōko	60.2	25.1	NNE	6	4	SK	bc			-	麻津 Zyosin	68.1	14.6	SSW	6	10	SK	c			-
臺北 Taihoku	60.3	25.8	NE	7	8	CS	c			-	雄基 Yūki	69.6	7.8	-	1	10	SC	c			-
石垣 Isigakizima	61.6	27.2	ENE	3	3	C	bc			-	中江津 Tyūkōtin	67.0	9.0	-	1	10	SK	c			-
那覇 Naha	62.5	25.3	NE	4	2	SK	b			-	龍谷津 Ryūganpu	67.5	13.8	ESE	2	10	N	r			1
名瀬 Naze	63.9	24.4	-	1	10	K	c			-	大連 Dairen	66.1	16.2	S	3	10	SK	c			-
鹿兒島 Kagosima	66.4	21.3	-	1	7	SK	bc			-	營口 Yinkow	65.9	16.0	-	1	10	SC	c			-
宮崎 Miyazaki	67.4	19.4	-	1	2	K	b			-	奉天 Mukden	66.3	13.9	-	1	10	SC	c			-
熊本 Kumamoto	66.5	20.7	-	0	10	SK	c			-	長春 Changchun	64.8	14.2	SW	2	10	SK	c			-
足摺 Asizuri	67.4	20.2	E	2	1	SK	b			-	天津 Tientsin	63.3	18.3	W	2	10	SK	c			-
高知 Kōchi	67.5	16.9	-	1	4	CK	bc			-	青島 Tsingtau	66.4	14.2	NW	3	10	N	r			2
室戸 Muroto	67.0	18.4	E	7	0	SK	b			-	上海 Shanghai	63.8	22.7	ESE	3	10	SK	c			-
和歌山 Wakayama	67.9	16.9	NE	2	2	CK	b			-	ヲサ島 Rasazima	61.7	28.7	ENE	7	4	N	bc			-
洲崎 Siomisaki	67.4	17.7	ENE	2	1	SK	b			-	大東島 Ōagarizima	61.6	-	ENE	8	4	SK	bc			-
大分 Ōita	67.3	16.6	-	0	4	KC	bc			-											
松山 Matuyama	67.5	16.2	-	1	1	SK	b		</												

天氣圖  
WEATHER CHART.

THE CENTRAL METEOROLOGICAL OBSERVATORY OF JAPAN. TOKYO.



等壓線 Isobaric line	○ 快晴 Clear	☁ 雪 Snow	☁ 軟風 Light Wind 2-4 m.p.s.	☁ 烈風 Strong Gale 29-35 m.p.s.	☁ 颶風 Hurricane 35-40 m.p.s.
等溫線 Isothermal line	⊕ 晴 Fair	☁ 霧 Fog	☁ 和風 Moderate Wind 4-6 m.p.s.	☁ 疾風 Strong Wind 6-10 m.p.s.	☁ 強風 Gale 10-15 m.p.s.
等溫線 Line of Discontinuity	○ 曇 Cloudy	⚡ 雷雨 Thunderstorm	☁ 疾風 Strong Wind 6-10 m.p.s.	☁ 疾風 Strong Wind 6-10 m.p.s.	☁ 強風 Gale 10-15 m.p.s.
不連續線	● 雨 Rain				

明治廿七年三月七日第三種郵便物認可  
大正十五年十月十八日發行

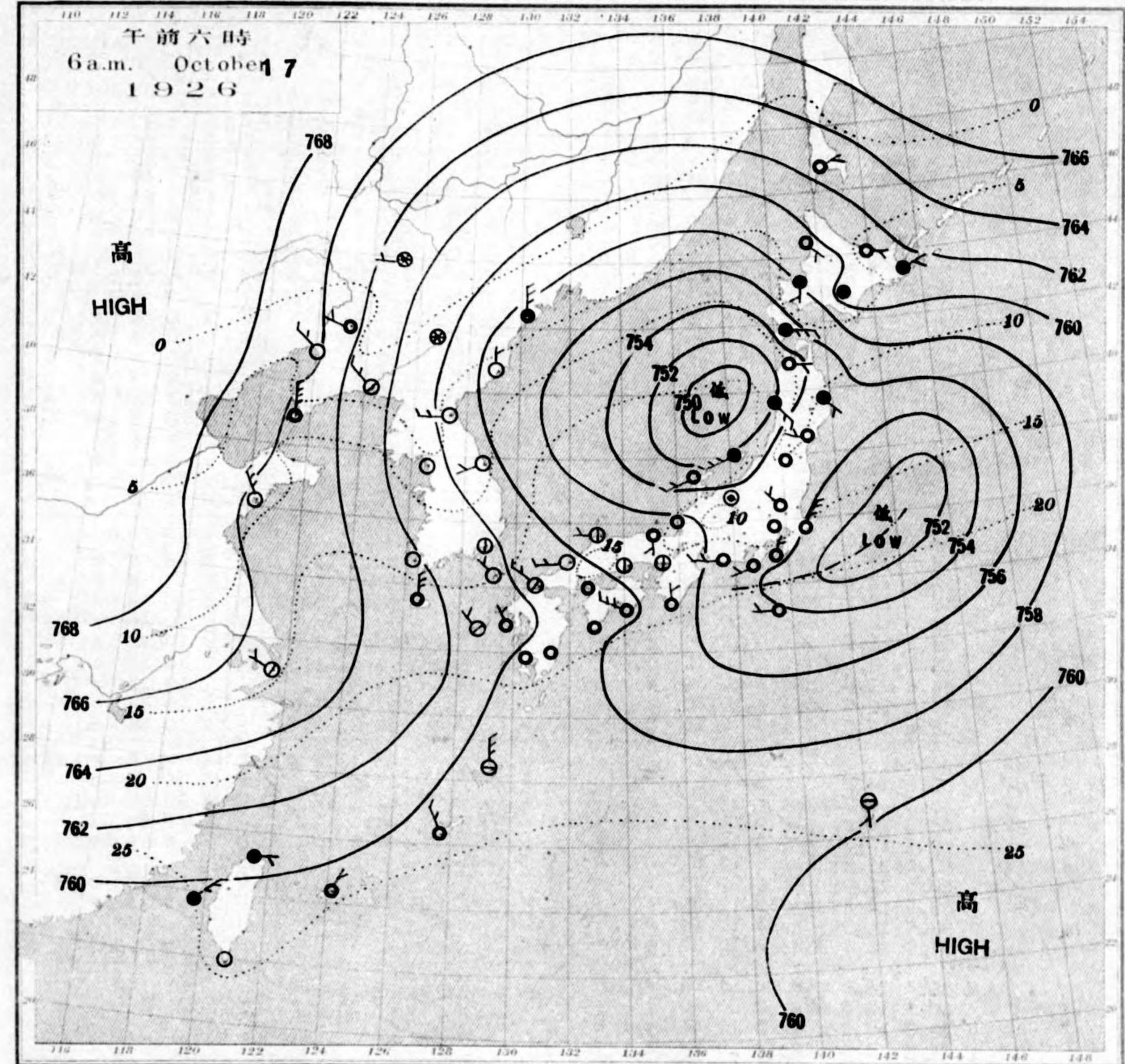
發行人 發行所  
東京市神田區元町三番地

中央氣象臺

東京市神田區西小川町二十日六番地  
販賣所 聯合會社 清華堂 定價 郵費 共全五錢

天氣圖  
WEATHER CHART.

THE CENTRAL METEOROLOGICAL OBSERVATORY OF JAPAN. TOKYO.



天氣豫報		WEATHER FORECASTS	
第一區 北乃至東風 曇少雨	I N-E cloudy with some rain	第二區 北乃至西風 晴	II N-W fair
第三區 全全	III " "	第四區 全全	IV " "
第五區 全全	V " "	第六區 全全	VI " cloudy
第七區 全全	VII " improving	第八區 全全	VIII " "
第九區 全全	IX " cloudy with some rain		

天氣概況  
昨夕佐渡沖=在77七五〇毫以下、低氣壓、北東進、今朝秋田沖=在7又、秋田沖=同程度、北カ、新潟の北泊道=到心各地、概々雨、本州中部の関東地方=巨り曇天、所多ク濃霧、発生、箇所モ二三、大陸方面、高氣壓ハ七八、靴ニ連シ快晴、所多ク長谷方面ハ降雪中、本邦西半部ハ天候恢復ノ緒ニ就キ晴曇半マナリ。

東京豫報 TOKYO.  
今晚ハ北西ノ風、夜後晴、明日ハ北西ノ風、稍強ク天候良シ。

暴風警報  
第七七八九區 風雨強カル、十六日午後=時四分警戒入、第六七八九區 十六日午後八時=十分警戒ヲ解ク。

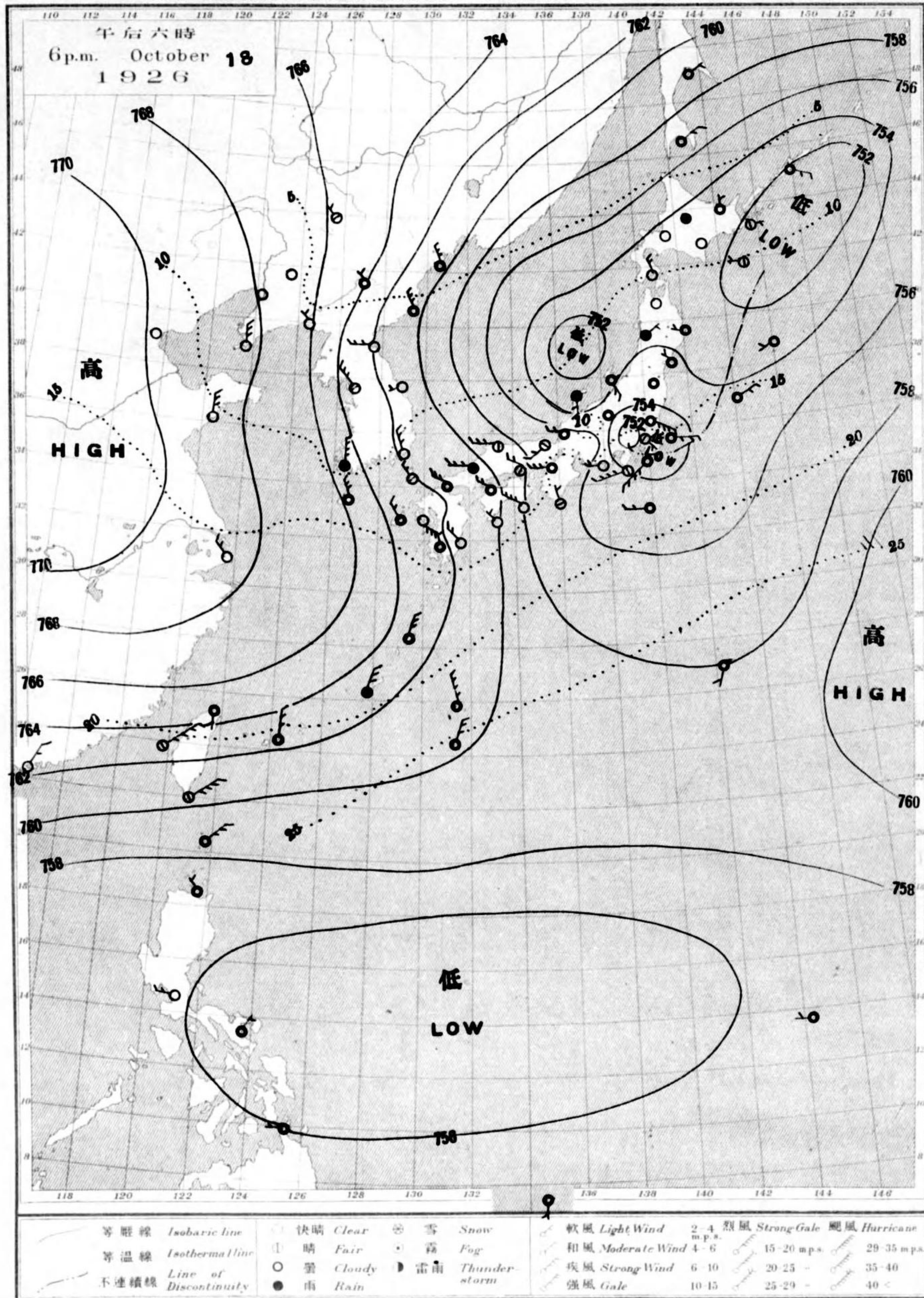
十月十六日午前六時各地觀測表  
OBSERVATIONS at 6 a.m. (135° M.S.T.) October 16 1926

測候所							測候所									
STATIONS	Air Press. mm. 700+	Air Temp. °C	Wind Direc.	Wind Vel. m.p.h.	Clouds Amt. Form	Weather	Precip. mm. (1)	STATIONS	Air Press. mm. 700+	Air Temp. °C	Wind Direc.	Wind Vel. m.p.h.	Clouds Amt. Form	Weather	Precip. mm. (1)	
																風向
パラオ Palau								山形 Yamagata	63.1	6.6	-	0	10	N	r	-
恒春 Kōsuyū	56.9	24.7	ENE	4	0	-	b	秋田 Akita	62.0	7.5	-	1	10	SK	c	-
臺南 Taitō	58.6	22.9	WNW	2	3	SK	bc	水戸 Mito	61.5	12.6	-	1	10	W	bc	15
臺南 Tainan	58.4	22.0	-	1	0	-	b	金山 Kanayama	63.1	9.8	-	0	10	N	r	1
澎湖 Hōko	58.4	24.2	NW	2	0	-	b	石巻 Isinomaki	63.1	7.1	-	1	10	N	r	-
臺北 Taihoku	58.7	22.6	-	0	0	SC	c	水郷 Midusawa	63.9	5.3	-	0	10	SK	c	-
石垣 Isigakizima	58.4	23.2	NNE	2	0	K	b	盛岡 Morioka	64.0	5.5	-	1	10	SC	c	-
那覇 Naha	59.0	21.9	-	0	0	SK	b	宮古 Miyako	63.9	7.0	W	5	10	SK	c	-
名瀬 Naze	59.2	22.3	-	0	0	SK	c	青森 Aomori	63.9	7.2	SE	2	10	CS	c	-
鹿児島 Kagosima	58.2	22.3	SSW	2	10	N	r	鹿角 Hakodate	65.5	0.5	-	1	10	SC	c	-
宮崎 Miyazaki	57.9	19.0	-	1	10	SK	c	蕨部 Suttu	65.1	1.4	SSE	3	8	C	c	-
熊本 Kumamoto	58.1	18.9	-	1	10	N	r	札幌 Sapporo	66.2	-0.6	-	1	4	C	bc	-
足摺 Asizuri	57.4	22.8	SW	12	10	N	r	利根 Haboro	65.8	2.3	-	1	4	KC	bc	-
高知 Kōchi	58.2	17.1	-	1	10	N	r	加川 Asahigawa	66.0	1.2	-	1	9	SK	c	-
室戸 Muroto	57.4	21.9	S	7	10	N	r	帶廣 Obihiro	65.9	-5.1	-	0	1	C	b	-
徳島 Tokushima	57.6	16.0	NW	2	10	SK	r	網走 Abasiri	64.7	4.1	W	5	9	S	c	2
和歌山 Wakayama	58.3	18.0	-	0	10	N	r	網走 Kusiro	64.5	0.6	-	1	0	-	b	-
瀬田 Siomisaki	58.8	23.2	SW	7	10	N	c	根室 Nemuro	62.9	5.6	NW	9	7	SK	bc	-
大分 Ōita	57.1	18.6	-	0	10	N	c	砂山 Syana								
熊本 Matuyama	57.2	19.0	WNW	2	10	N	r	大泊 Ōtomari	65.2	0.8	KNW	4	8	SK	c	-
多摩津 Tadotu	57.0	16.2	-	1	10	N	r	秋香 Sikka	65.2	1.0	N	3	4	SK	bc	-
鹿島 Hiososima	57.5	16.0	-	0	10	N	r	釜山 Husan	65.5	16.4	W	4	10	SK	c	25
岡山 Okayama	57.5	15.6	-	1	10	N	r	濟州島 Saisyūto	59.6	17.8	NW	8	10	SK	c	33
神戸 Kobe	59.2	16.8	NNE	3	10	N	r	木浦 Moppe	58.4	16.2	NW	7	10	SK	c	20
大阪 Ōsaka	57.8	16.9	ESE	3	10	N	r	仁川 Zinsen	57.7	12.6	NW	4	10	SK	c	14
京都 Kyōto	58.2	15.9	-	0	10	N	r	江陵 Kōryō	65.3	12.2	-	1	10	SK	c	11
八木 Yagi	59.2	15.3	-	0	10	SK	c	元山 Gensan	58.5	11.3	W	3	10	N	r	39
富津 Tomie	59.3	20.7	WSW	5	10	N	r	釜山 Zyosin	58.9	10.7	W	5	10	N	r	26
長崎 Nagasaki	58.2	19.7	WNW	6	10	N	r	雄基 Yūki	59.5	10.5	ESE	6	10	N	r	39
佐賀 Saga	57.7	19.0	-	0	10	S	r	中江津 Tyukōtin	57.2	8.0	-	0	10	N	r	6
福岡 Fukuoka	57.5	18.8	-	1	10	N	r	龍岩 Ryūganpo	59.5	9.4	-	1	2	SK	b	4
下関 Shimonoeki	57.1	16.0	SSW	2	10	N	r	大連 Dairen	61.2	10.9	N	6	0	-	b	-
津田 Hamada	56.4	19.2	SW	4	10	N	r	營口 Yinkow	60.9	5.2	-	0	0	-	b	-
境 Sakai	56.5	17.1	-	0	10	SK	c	奉天 Mukden	60.5	4.4	NW	2	2	S	b	4
宮津 Miyadu	56.1	18.3	SW	5	10	N	r	長春 Changchun	58.3	4.1	W	5	10	SK	c	1
津 Tsu	59.3	15.2	N	2	10	N	r	天津 Tientsin								
阪神 Gihō	59.6	14.5	-	1	10	N	r	青島 Tsingtau	62.3	12.9	NW	3	0	CS	b	-
名古屋 Nagoya	60.1	14.4	NNW	2	10	N	r	上海 Shanghai	62.8	14.9	NNW	5	10	N	r	25
瀬波 Hamamatu	60.2	14.8	NNE	3	10	N	r	上海 Rasazima								
長津島 Nagaturo	60.4	15.8	ENE	5	10	N	r	大東島 Ōagarizima								
沼津 Numadu	60.6	14.6	-	0	10	N	r									
横濱 Yokohama	61.7	11.4	NW	5	10	N	r									
東京 Tōkyō	61.6	10.9	NNW	3	10	N	r									
熊谷 Kumagaya	62.0	10.4	-	1	10	N	r									
市原 Utsunomiya	60.2	19.1	S	9	10	N	r									
丸子 Maru	61.3	16.9	S	7	10	N	r									
八丈島 Hatidōyōzima	61.3	21.4	S	8	10	K	c									
父島 Titōzima	62.0	23.3	E	2	2	SK	bc									
飯沼 Tukubasan	61.9	10.2	SE	3	10	N	r									
高山 Takayama	60.1	10.9	-	1	10	N	r									
秋田 Aki	61.2	12.0	-	0	10	N	r									
熊本 Matumoto	60.6	9.4	-	0	10	N	r									
長野 Kōhū	60.6	8.8	-	1	10	N	r									
前橋 Maebasi	62.1	10.2	-	1	10	N	r									
足尾 Asio	61.1	9.7	-	0	10	N	r									
宇都宮 Utunomiya	62.4	11.5	-	1	10	N	r									
福島 Fukuoka	63.1	9.6	-	1	10	N	r									
鹿角 Hikone	58.5	14.9	-	1	10	N	r									
伊豆 Iwakuni	59.4	8.9	SSE	17	10	N	r									
福井 Fukui	57.5	14.8	S	2	10	N	r									
金澤 Kanazawa	56.6	13.3	E	3	10	N	r									
横井 Minaduki	56.9	13.8	SE	3	10	N	r									
伏木 Fusiki	57.8	13.8	-	0	10	N	r									
高田 Takata	58.5	11.8	-	1	10	N	r									
新潟 Niigata	60.5	10.4	-	1	10	N	r									
相川 Aikawa	59.2	13.2	-	1	10	N	r									

十月十五日午後六時各地觀測表  
OBSERVATIONS at 6 p.m. (135° M.S.T.) October 15 1926

測候所							測候所									
STATIONS	Air Press. mm. 700+	Air Temp. °C	Wind Direc.	Wind Vel. m.p.h.	Clouds Amt. Form	Weather	Precip. mm. (1)	STATIONS	Air Press. mm. 700+	Air Temp. °C	Wind Direc.	Wind Vel. m.p.h.	Clouds Amt. Form	Weather	Precip. mm. (1)	
																風向
パラオ Palau	54.5	27.7	W	2	10	KN	c	江陵 Kōryō	60.6	12.7	-	0	10	N	r	C
恒春 Kōsuyū	56.6	27.6	NE	2	0	-	b	元山 Gensan	61.5	13.1	WNW	2	10	N	r	3
澎湖 Hōko	59.0	26.2	NW	5	2	SK	bc	龍津 Zyōsin	63.5	12.0	N	4	10	N	r	4
臺北 Taihoku	58.6	28.7	-	1	10	SK	c	雄基 Yūki	64.3	8.7	NNE	2	10	N	r	2
石垣 Isigakizima	59.8	27.2	ENE	3	0	K	b	中江津 Tyukōtin	60.5	9.4	-	0	10	N	r	2
那覇 Naha	59.9	25.7	SNE	3	0	KN	bc	龍岩 Ryūganpo	60.7	12.6	NE	3	10	N	r	2
名瀬 Naze	60.7	25.1	-	1	4	SK	bc	大連 Dairen	60.6	13.3	NE	6	7	SK	bc	-
鹿児島 Kagosima	62.0	23.8	SE	3	10	SK	c	營口 Yinkow	59.5	16.3	ESE	2	0	-	b	-
宮崎 Miyazaki	62.6	19.6	-	1	10	SK	c	奉天 Mukden	60.1	14.6	SSE	2	1	SK	b	-
熊本 Kumamoto	61.3	20.7	-	0	10	SK	c	長春 Changchun	59.3	14.3	SE	4	10	SK	c	-
足摺 Asizuri	63.1	22.4	E	2	10	N	r	天津 Tientsin	60.8	20.0	-	1	0	-	b	-
高知 Kōchi	64.1	18.6	-	1	10	N	r	青島 Tsingtau	62.0	15.0	NW	5	10	SC	c	-
室戸 Muroto	63.3	19.9	NNE	2	10	N	c	上海 Shanghai	61.1	19.5	N	3	10	N	r	-
和歌山 Wakayama	63.7	17.8	E	2	10	N	r	上海 Rasazima	59.0	29.3	E	2	9	KN	c	-
瀬田 Siomisaki	63.8	19.2	ENE	5	10	N	c	大東島 Ōagarizima	59.5	-	SNE	7	10	SK	c	0-10
大分 Ōita	62.1	18.4	-	0	10	N	c									
熊本 Matuyama	62.8	18.0	NW	2	10	N	r									
多摩津 Tadotu	63.1	17.5	-	0	10	N	r									
鹿島 Hiososima	63.5	17.2	-	1	10	N	r									
岡山 Okayama	63.6	16.7	-	1	10	N	r									
大阪 Ōsaka	63.7	18.6	ENE	5	10	N	r									
富津 Tomie	60.8	22.5	SSW	6	10	SK	c									

天氣圖  
WEATHER CHART.  
THE CENTRAL METEOROLOGICAL OBSERVATORY OF JAPAN, TOKYO.



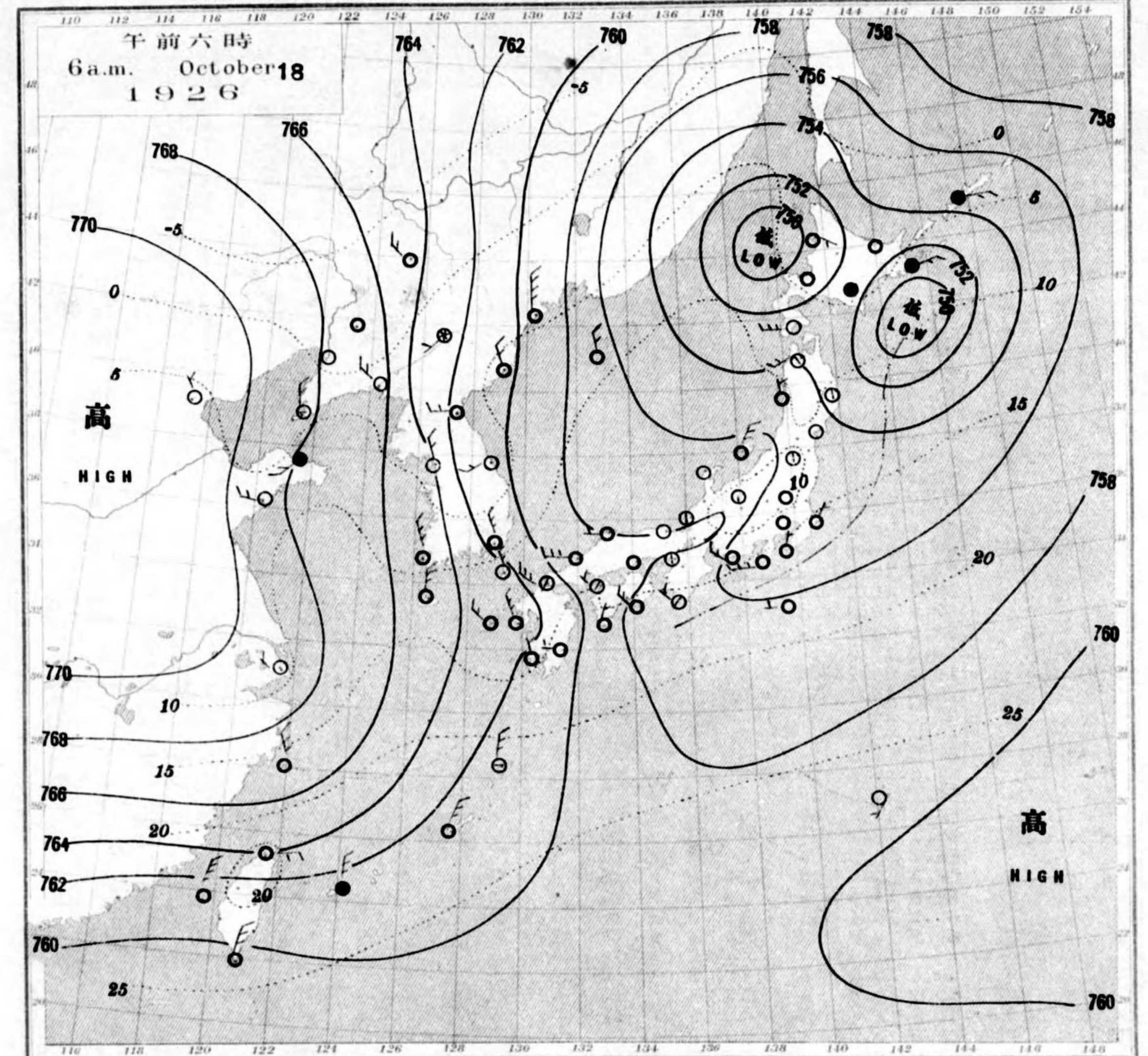
明治廿七年三月七日第一種郵便物認可  
大正十五年十月十九日發行

發行人 發行所  
東京市神田區元町四丁目

中央氣象臺

東京市神田區西小川町二丁目六番地  
東京市聯合會社清華堂印刷部代印

天氣圖  
WEATHER CHART.  
THE CENTRAL METEOROLOGICAL OBSERVATORY OF JAPAN, TOKYO.



天氣圖第二九一號

天氣豫報

第一區	北至東	風	曇少雨
第二區	北至西	風	晴
第三區	全	全	曇
第四區	全	全	曇
第五區	全	全	曇
第六區	全	全	曇
第七區	全	全	晴
第八區	全	全	天良
第九區	全	全	曇少雨

WEATHER FORECASTS

I	N-E	cloudy with some rain
II	N-W	fair
III		
IV		cloudy
V		fair
VI		cloudy
VII		fair
VIII		improving
IX		cloudy with some rain

天氣概況

小樽沖根室、南方沖合、七五〇兆内外、低  
氣壓、何れも東北東、進み、支那中部、高氣  
壓、七七〇兆附近、昇り、大陸方面、九州西部、  
巨の北西風、吹いて居る、内地、概して晴天、  
り、周東地方、曇天、北海、道南東部、雨天、  
り、琉球、台湾、季節風吹、概して曇天、り、

東京豫報 TOKYO

今晚、北西、風、晴  
明十九日、北西、風、稍強、晴

拾月拾七日午前六時各地觀測表  
OBSERVATIONS at 6 a.m. (135° M.S.T.) October 17 1926

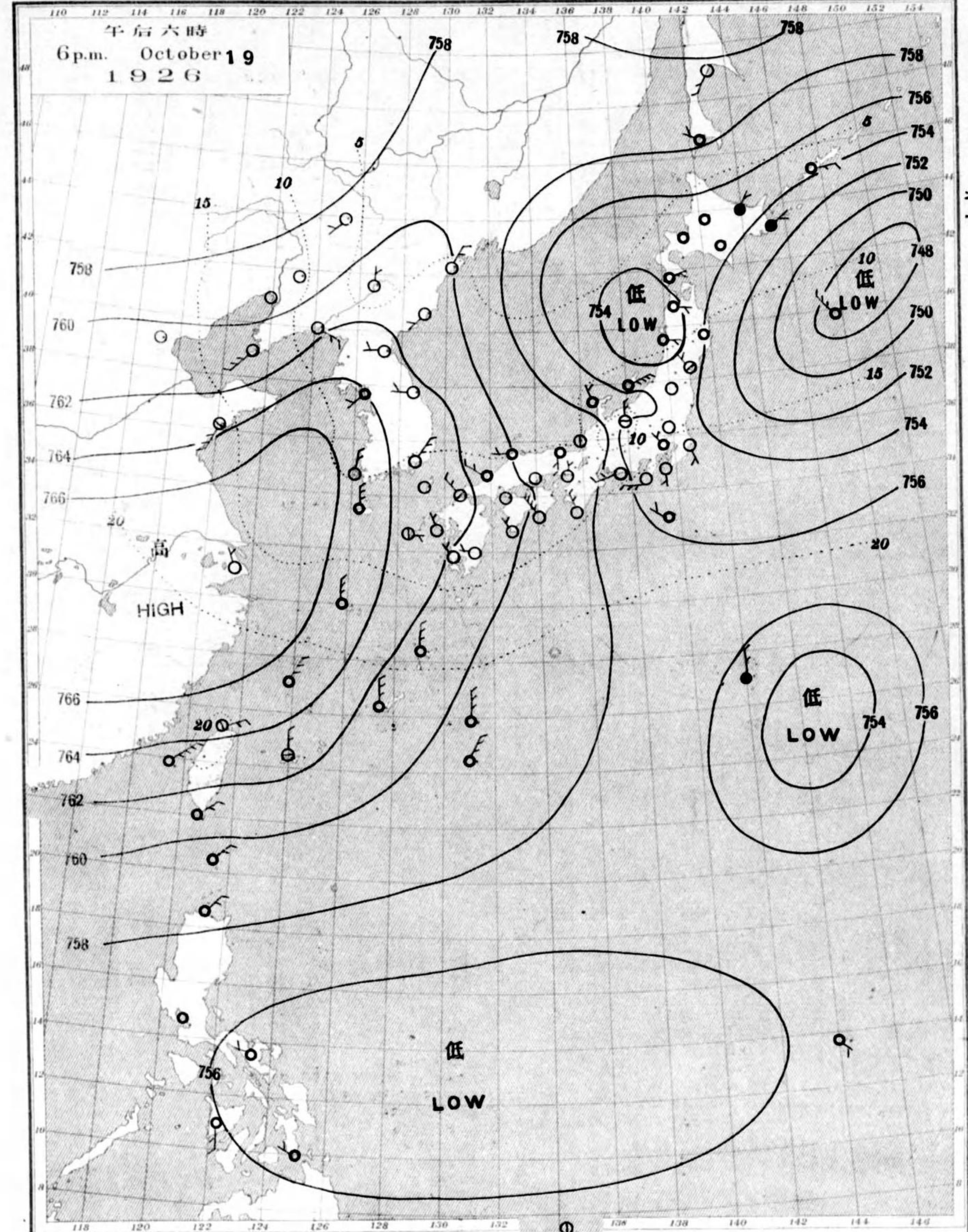
測候所 STATIONS	氣壓 Air Press. 700+	氣溫 Air Temp. °C	風向 Wind Direc.	風速 Vel. m/s	雲量 Clouds Amt. Form	天候 Weather	雨量 Precip. mm. (1)	測候所 STATIONS	氣壓 Air Press. 700+	氣溫 Air Temp. °C	風向 Wind Direc.	風速 Vel. m/s	雲量 Clouds Amt. Form	天候 Weather	雨量 Precip. mm. (1)		
パオ Palau	56.0	26.9	-	1	10	CS	c	58	山形 Yamagata	54.3	8.1	-	0	8	KC	bc	28
恒春 Kōsyun	58.3	24.6	-	1	0	-	b	-	秋田 Akita	52.0	10.2	SE	5	10	N	r	17
臺東 Taitō	59.4	24.4	NW	2	8	SK	bc	-	水戸 Mito	54.3	11.3	NW	2	10	SC	c	18
臺南 Tainan	58.6	22.4	-	1	0	-	b	-	金山 Kanayama	55.5	10.6	-	1	10	S	c	73
澎湖 Hōko	59.3	25.0	NE	8	10	N	r	-	石巻 Isinomaki	55.1	10.0	WNW	2	10	N	r	25
臺北 Taihoku	60.3	23.0	E	2	10	N	r	1	水津 Midusawa	55.4	7.8	-	C	10	S	c	20
石川 Isigakizima	59.3	24.2	NNE	2	10	SK	c	-	盛岡 Morioka	55.4	7.2	-	1	10	N	r	24
那覇 Naha	59.3	23.5	NW	5	10	SK	c	-	宮古 Miyako	55.6	10.1	SE	3	10	N	r	43
名瀬 Naze	59.5	23.7	N	6	4	SK	bc	1	青森 Aomori	52.4	10.9	E	2	10	SK	c	10
鹿児島 Kagosima	59.8	17.3	-	1	10	SK	c	5	鹿部 Hakodate	55.5	7.8	E	8	10	N	r	8
宮崎 Miyazaki	58.6	17.5	-	1	10	SK	c	2	壽都 Suttu	55.4	6.7	SSE	7	10	N	r	1
熊本 Kumamoto	60.2	15.0	-	1	10	SK	c	15	札幌 Sapporo	58.4	3.0	S	2	10	N	r	1
足摺 Asizuri	58.0	19.3	-	1	10	SK	c	-	札幌 Haboro	59.0	3.0	SE	2	10	SC	c	-
高知 Kōchi	57.6	15.7	WSW	2	7	SK	bc	11	旭川 Asahigawa	59.6	0.4	-	0	10	S	c	-
室戸 Muroto	58.8	19.1	WNW	6	10	N	c	30	帯広 Obihiro	60.7	2.5	-	1	10	N	c	-
徳島 Tokushima	57.1	17.4	-	1	8	SK	c	5	網走 Abasiri	61.0	5.2	E	3	10	S	c	1
和歌山 Wakayama	57.4	16.8	-	1	7	SK	bc	40	網走 Kusiro	60.3	3.0	NNE	3	10	N	c	-
瀬田 Siomisaki	56.2	20.6	N	3	10	N	c	43	根室 Nemuro	60.3	5.7	ENE	3	10	N	r	2
大分 Ōita	59.0	18.5	NW	4	10	SK	c	4	根室 Syana	61.8	2.9	ESE	3	10	N	c	2
長門 Matuyama	58.7	16.2	-	1	9	C	c	15	大泊 Ootomari	62.9	1.7	ENE	2	10	SK	c	-
多摩津 Tadotsu	57.7	19.5	NW	7	10	SK	c	6	秋香 Sikka	64.3	1.6	N	3	10	S	c	-
廣島 Hiroshima	58.9	14.6	-	1	9	SK	c	11	釜山 Husan	60.7	13.3	-	1	7	CS	bc	-
岡山 Okayama	57.6	15.0	-	1	7	SK	bc	9	濟州島 Saisyūtō	62.3	15.8	-	6	10	SK	c	-
神戸 Kobe	57.8	15.6	NW	2	3	SK	bc	77	木浦 Moppo	62.0	12.3	-	1	1	KC	b	-
大阪 Ōsaka	57.3	16.2	-	1	4	SK	bc	39	仁川 Zinsen	61.6	9.1	-	1	0	CS	b	-
京都 Kyōto	57.5	14.6	-	1	10	SK	c	20	仁川 Kōryō	58.9	8.2	WSW	2	0	SA	b	-
八木 Yagi	57.4	16.4	W	2	8	SK	c	28	元山 Gensan	58.8	9.3	W	4	0	-	b	3
富江 Tomie	61.3	18.1	NW	3	7	SK	bc	-	咸津 Zyosin	56.8	7.6	N	3	2	SK	b	12
長崎 Nagasaki	60.7	16.4	NW	3	9	SC	c	-	雄基 Yūki	57.6	4.6	N	9	10	N	r	47
佐賀 Saga	60.2	15.0	-	1	8	SK	c	5	中津 Tyūkotin	61.5	1.5	-	0	10	N	s	1
福岡 Fukuoka	59.7	17.6	NW	4	4	K	bc	7	龍宮 Ryūganpo	63.3	3.8	NW	5	4	SK	bc	-
福岡 Ituhara	60.7	14.8	NW	2	2	SK	b	-	大連 Dairen	65.7	6.7	N	11	10	S	c	-
下関 Simonoseki	59.6	18.3	NW	5	4	SK	bc	10	營口 Yinkow	66.3	1.6	NW	5	0	-	b	-
瀬田 Hamada	58.7	18.7	W	5	2	CK	b	10	奉天 Mukden	65.7	0.4	WNW	2	10	S	c	1
境 Sakai	57.1	15.4	W	2	6	SK	bc	5	長春 Changchun	62.1	-0.4	W	2	10	N	s	-
宮津 Miyadu	56.8	15.7	S	2	8	SK	c	4	天津 Tientsin	69.3	9.2	NW	2	0	-	b	-
津 Tsu	56.5	17.3	WNW	4	8	SK	c	17	青島 Tsingtau	65.7	9.9	NW	8	0	SK	b	-
岐阜 Gifu	56.1	14.7	-	1	8	SK	c	22	上海 Shanghai	65.3	13.5	WNW	3	4	CS	bc	1
名古屋 Nagoya	56.7	15.7	NW	4	10	SK	c	16	丹波島 Rasazima	58.3	27.5	-	1	3	N	bc	0-10
瀬田 Hamamatu	54.8	17.7	W	4	10	KC	c	41	大東島 Ōagarizima	58.3	-	-	0	0	SK	b	-
長津島 Nagaturo	54.0	19.5	WSW	3	10	CS	c	41									
沼津 Numadu	53.3	15.9	NE	2	10	SK	c	-									
横濱 Yokohama	54.5	13.5	NW	2	10	S	c	9									
東京 Tokyo	54.5	13.3	-	0	10	SK	c	9									
無谷 Kumagaya	54.7	11.4	-	1	10	S	f	5									
布良 Mera	54.1	15.2	NNE	2	10	SK	c	20									
舞子 Tyōsi	54.0	16.4	NNE	3	10	S	c	32									
八丈島 Hatidōzima	54.7	22.0	W	2	10	KC	c	9									
父島 Titizima	59.2	24.9	S	2	0	SK	bc	-									
筑波山 Tukubasan	54.9	9.0	ENE	2	10	SK	c	14									
高山 Takayama	57.5	9.9	-	0	10	SK	c	10									
飯田 Iida	56.0	13.9	S	8	10	SK	c	14									
熊本 Matumoto	55.3	9.2	-	0	4	SK	bc	5									
長野 Nagano	55.0	12.6	-	1	10	SC	f	3									
甲府 Kōfu	54.5	12.5	-	1	10	S	f	2									
前橋 Maebasi	54.9	11.7	NW	2	10	SK	c	4									
足尾 Asio	54.6	11.1	-	0	10	S	r	8									
宇都宮 Utsunomiya	54.5	11.6	NW	2	10	SK	c	15									
福島 Fukušima	54.7	10.0	-	1	10	S	c	56									
鹿沼 Hikone	56.6	16.6	-	1	10	N	r	17									
伊吹山 Ibukisan	57.5	7.5	NNW	15	10	N	r	26									
堀井 Hukui	57.2	14.5	-	1	10	SK	c	17									
金澤 Kanazawa	56.4	15.9	SSW	6	7	N	bc	12									
横井 Minaduki	53.7	16.3	WSW	4	10	N	c	16									
伏木 Fusiki	55.6	15.6	S	4	10	N	c	15									
高田 Takata	53.6	12.5	-	1	7	N	bc	2									
新潟 Niigata	53.4	17.6	WSW	3	10	N	r	17									
相川 Aikawa	52.8	18.0	WSW	7	10	N	r	17									

天候 Weather 晴 Clear 晴 Fair 曇 Cloudy 雨 Rain 雪 Snow 霧 Fog 雷雨 Thunderstorm  
記號 Notation b bc c r s f

拾月拾六日午後六時各地觀測表  
OBSERVATIONS at 6 p.m. (135° M.S.T.) October 16 1926

測候所 STATIONS	氣壓 Air Press. 700+	氣溫 Air Temp. °C	風向 Wind Direc.	風速 Vel. m/s	雲量 Clouds Amt. Form	天候 Weather	雨量 Precip. mm. (2)	測候所 STATIONS	氣壓 Air Press. 700+	氣溫 Air Temp. °C	風向 Wind Direc.	風速 Vel. m/s	雲量 Clouds Amt. Form	天候 Weather	雨量 Precip. mm. (2)		
パオ Palau	55.3	25.0	SW	2	10	N	c	1	江陵 Kōryō	57.2	14.0	-	1	10	SK	c	-
恒春 Kōsyun	57.6	27.3	E	2	1	SK	b	-	元山 Gensan	56.6	14.5	W	2	2	K	b	-
澎湖 Hōko	57.7	26.8	N	4	0	SK	b	-	咸津 Zyosin	56.6	11.8	-	1	10	N	r	4
臺北 Taihoku	58.3	27.0	E	5	10	SK	c	-	雄基 Yūki	58.6	8.6	ESE	8	10	N	r	9
石川 Isigakizima	58.3	26.6	E	1	9	KC	c	-	中津 Tyūkotin	57.7	8.9	N	2	4	SK	bc	-
那覇 Naha	58.3	26.0	NRW	5	7	C	bc	-	龍宮 Ryūganpo	62.1	11.0	NW	4	0	-	b	-
名瀬 Naze	58.1	25.4	N	3	10	N	r	1	大連 Dairen	62.0	12.1	NNW	3	4	SK	bc	-
鹿児島 Kagosima	58.1	21.0	-	1	10	N	c	-	營口 Yinkow	61.1	12.4	-	1	3	KC	bc	-
宮崎 Miyazaki	56.6	21.9	W	4	10	SK	c	-	奉天 Mukden	60.4	10.0	W	2	9	S	c	-
熊本 Kumamoto	58.0	18.7	-	1	8	SK	c	1	長春 Changchun	60.2	2.1	W	3	10	SK	c	-
足摺 Asizuri	55.9	22.3	NW	2	10	SK	c	-	天津 Tientsin	64.3	17.4	NW	4	0	-	b	-
高知 Kōchi	55.3	21.6	-	1	10	SC	c	-	青島 Tsingtau	63.0	15.6	NNW	9	10	SK	c	-
室戸 Muroto	55.2	21.4	WNW	5	10	SC	c	-	上海 Shanghai	63.2	16.2	NW	3	10	SK	c	1
和歌山 Wakayama	54.4	21.1	-	1	10	SK	c	1	丹波島 Rasazima	57.4	32.4	SW	2	4	N	bc	0-10
瀬田 Siomisaki	54.7	22.6	WNW	6	10	SK	c	24	大東島 Ōagarizima	57.5	-	-	1	0	SK		

天氣圖  
WEATHER CHART.  
THE CENTRAL METEOROLOGICAL OBSERVATORY OF JAPAN, TOKYO.

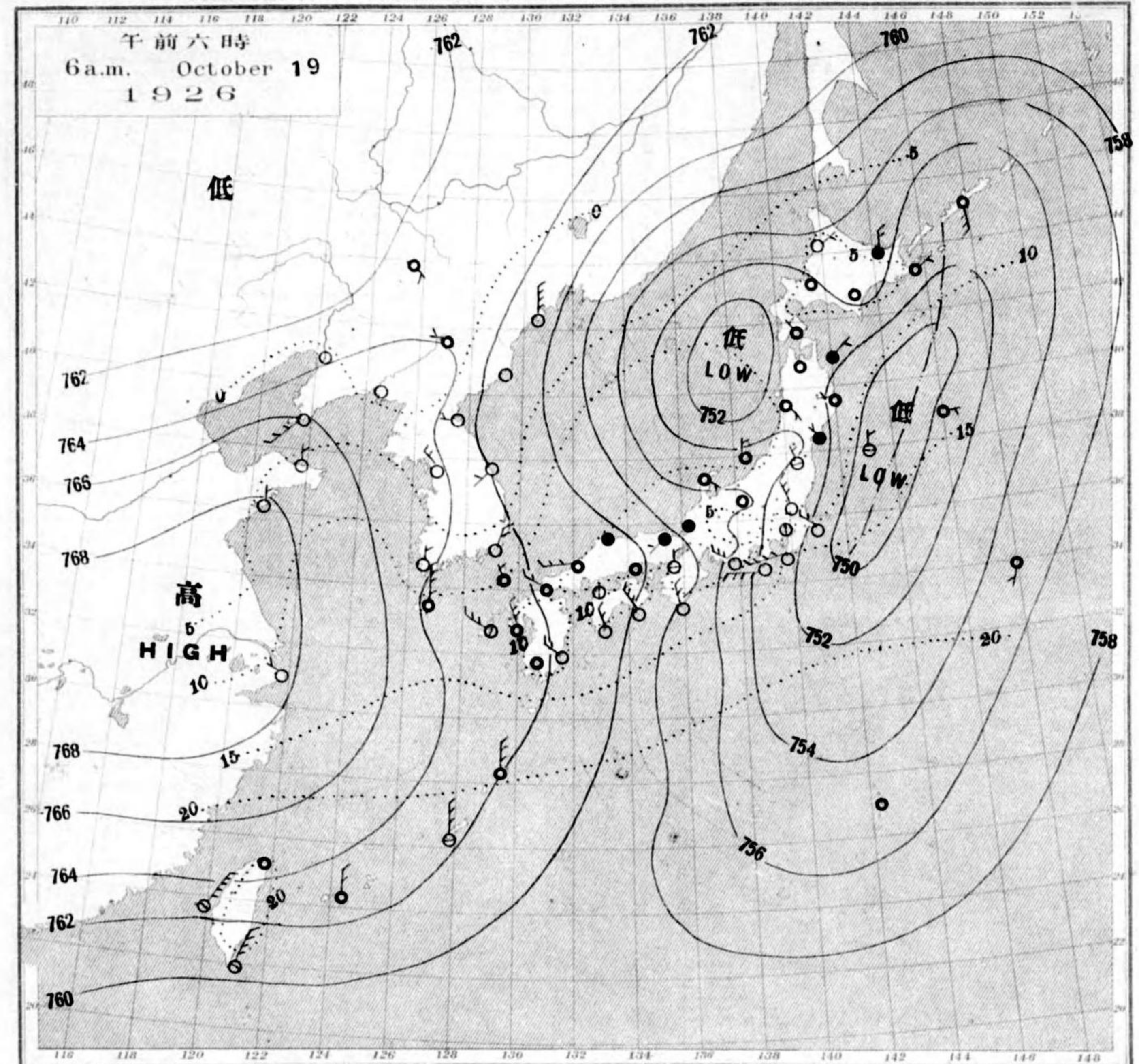


等壓線 Isobaric line	快晴 Clear	雪 Snow	軟風 Light Wind 2-4 m.p.s.	烈風 Strong Gale 15-20 m.p.s.	颶風 Hurricane 25-35 m.p.s.
等溫線 Isothermal line	晴 Fair	霧 Fog	和風 Moderate Wind 4-6	疾風 Strong Wind 6-10	強風 Gale 10-15
不連續線 Discontinuity	雲 Cloudy	雷雨 Thunder-storm	疾風 Strong Wind 6-10	強風 Gale 10-15	強風 Gale 10-15
	雨 Rain				

大正十五年三月七日第三種郵便物認可  
發行所 東京市神田區元町三番地  
中央氣象臺

東京市神田區西小川町一丁目六番地  
東京印刷者合會社 清華堂 定價 郵費 共金五錢

天氣圖  
WEATHER CHART.  
THE CENTRAL METEOROLOGICAL OBSERVATORY OF JAPAN, TOKYO.



天氣圖	天氣豫報	WEATHER FORECASTS
第一區	北乃至東，風 雲 少 雨	I N-E cloudy with some rain
第二區	北乃至西，風 晴	II N-W fair
第三區	全 全 全 全 全 全	III " " " " " "
第四區	全 全 全 全 全 全	IV " cloudy
第五區	全 全 全 全 全 全	V " fair
第六區	全 全 全 全 全 全	VI " cloudy with some rain
第七區	全 全 全 全 全 全	VII " " " " " "
第八區	北乃至東，風 全 全	VIII N-E " " " "
第九區	北乃至西，風 全 全	IX N-W " " " "

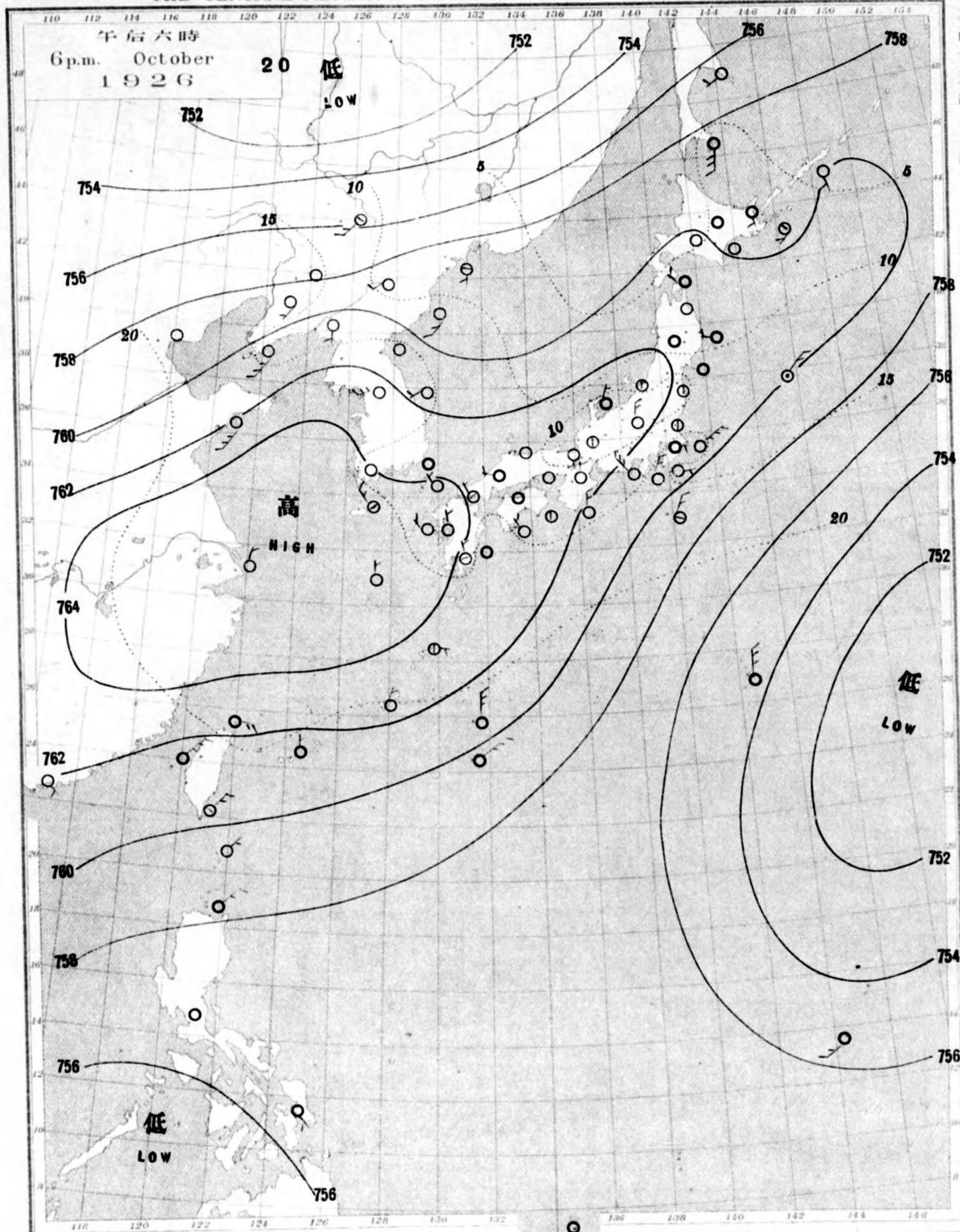
天氣概況  
全華山沖=ハ七五〇 秋田沖=ハ七五〇 札幌  
度、小低気圧071.9x=日本海岸地方々々  
、東岸、北海通+ハ=ハ八層天、所々降雨中  
、所々北、大陸方面、高気圧ハ七七〇 札幌  
、所々、本州中部以西ハ北西風強、日晴天、所  
多シ 琉球、長門ハ北風強、概々曇天

東京豫報 TOKYO.  
今晚ハ北西、風 晴  
明日ハ全曇  
暴風警報  
東京地方風強ルベシ十八日午後三時止合  
警戒  
東京地方十八日午後八時四十五分警戒解除





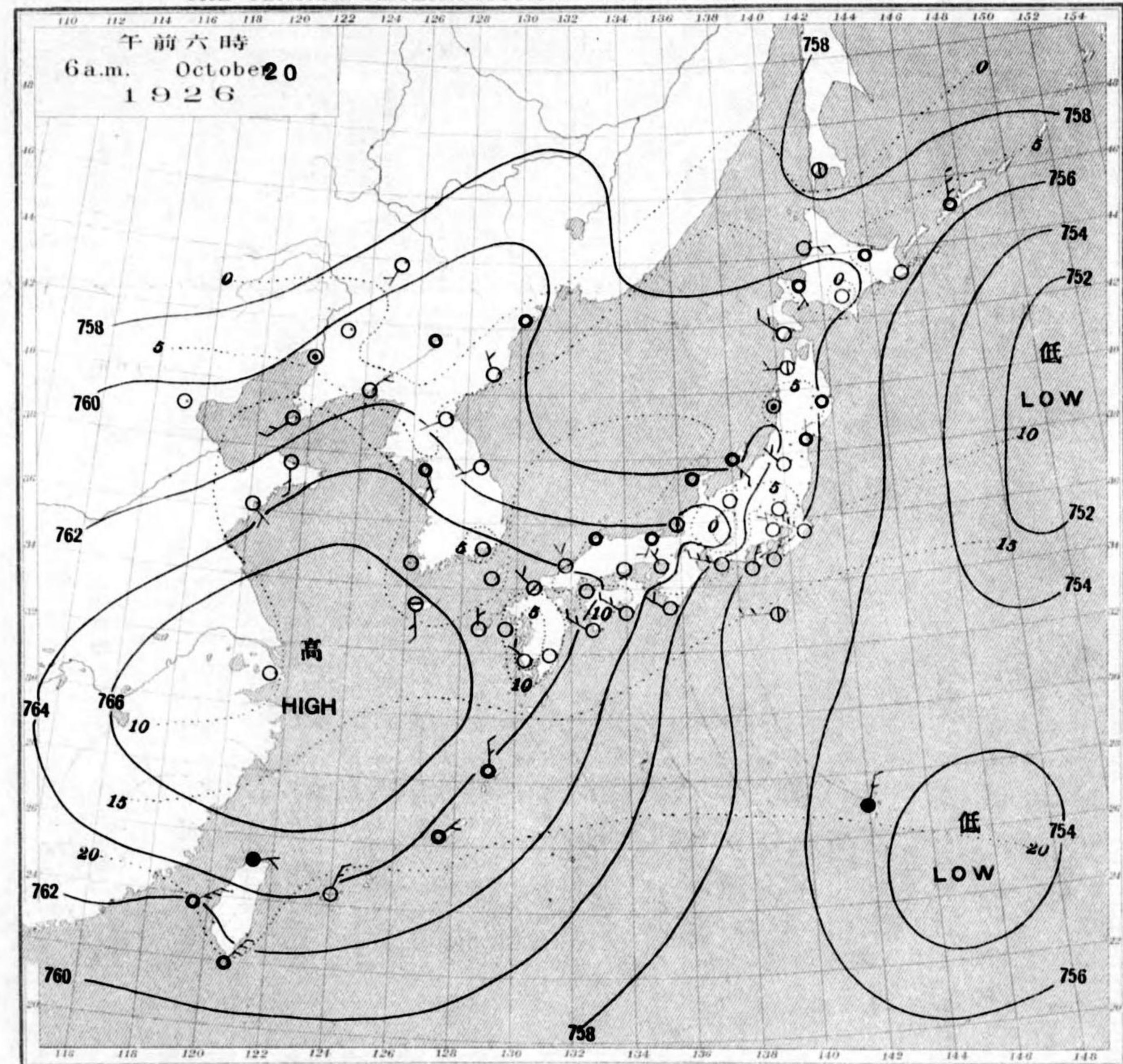
天氣圖  
WEATHER CHART.  
THE CENTRAL METEOROLOGICAL OBSERVATORY OF JAPAN, TOKYO.



等壓線 Isobaric line	快晴 Clear	雪 Snow	軟風 Light Wind 2-4 m.p.h.	烈風 Strong Gale 20-25 m.p.h.	颶風 Hurricane 25-35 m.p.h.
等溫線 Isothermic line	晴 Fair	霧 Fog	和風 Moderate Wind 4-6 m.p.h.	強風 15-20 m.p.h.	暴風 20-25 m.p.h.
不連續線 Line of discontinuity	曇 Cloudy	雷雨 Thunder-storm	疾風 Strong Wind 6-10 m.p.h.	暴風 20-25 m.p.h.	暴風 35-40 m.p.h.
	雨 Rain		強風 Gale 10-15 m.p.h.	暴風 25-29 m.p.h.	暴風 40 m.p.h.

明治廿七年三月七日第三號 東京市神田區西小川町一丁目六番地  
大正十五年十月十日發行  
東京市神田區西小川町一丁目六番地  
中央氣象臺  
東京市神田區西小川町一丁目六番地

天氣圖  
WEATHER CHART.  
THE CENTRAL METEOROLOGICAL OBSERVATORY OF JAPAN, TOKYO.



天氣圖第二九三號

天氣預報		WEATHER FORECASTS	
第一區 北乃至東, 風 曇	第二區 北乃至西, 風 晴	N-E cloudy	N-W fair
第三區 全全 全曇	第四區 全全 全曇	III " "	IV " cloudy
第五區 全全 全晴	第六區 全全 全晴	V " fair	VI " cloudy with some rain
第七區 全全 全晴	第八區 全全 全晴	VII " fair	VIII " "
第九區 全全 全晴	第十區 全全 全晴	IX " cloudy with some rain	

天氣概況  
 揚子江下流域=在低氣壓ハ七八度位ヲ示シ東端ハ本州中部=マテ達シテ居ル千島、南東沖合ハ七五〇度以下、低氣壓ガアリ又小笠原島、東部ハ小低氣壓ガアル全圖一般=天氣良ク僅ハ日本海岸、ミハ曇天=テ小雨、所モアル琉球、台灣方面ハ概シ曇天、北モ大陸方面ハ快晴、處多シ本館内陸=マハ今朝著シク氣温降下シ九州方面=テ攝氏一五度以下トナリ、熊本=テハ初霜ガアタ。

東京預報 TOKYO.  
 今晚ハ北西風晴、溫度降  
 明日モ北西風晴天。

拾月拾九日午前六時各地觀測表  
OBSERVATIONS at 6 a.m. (135° M.S.T.) October 19 1926

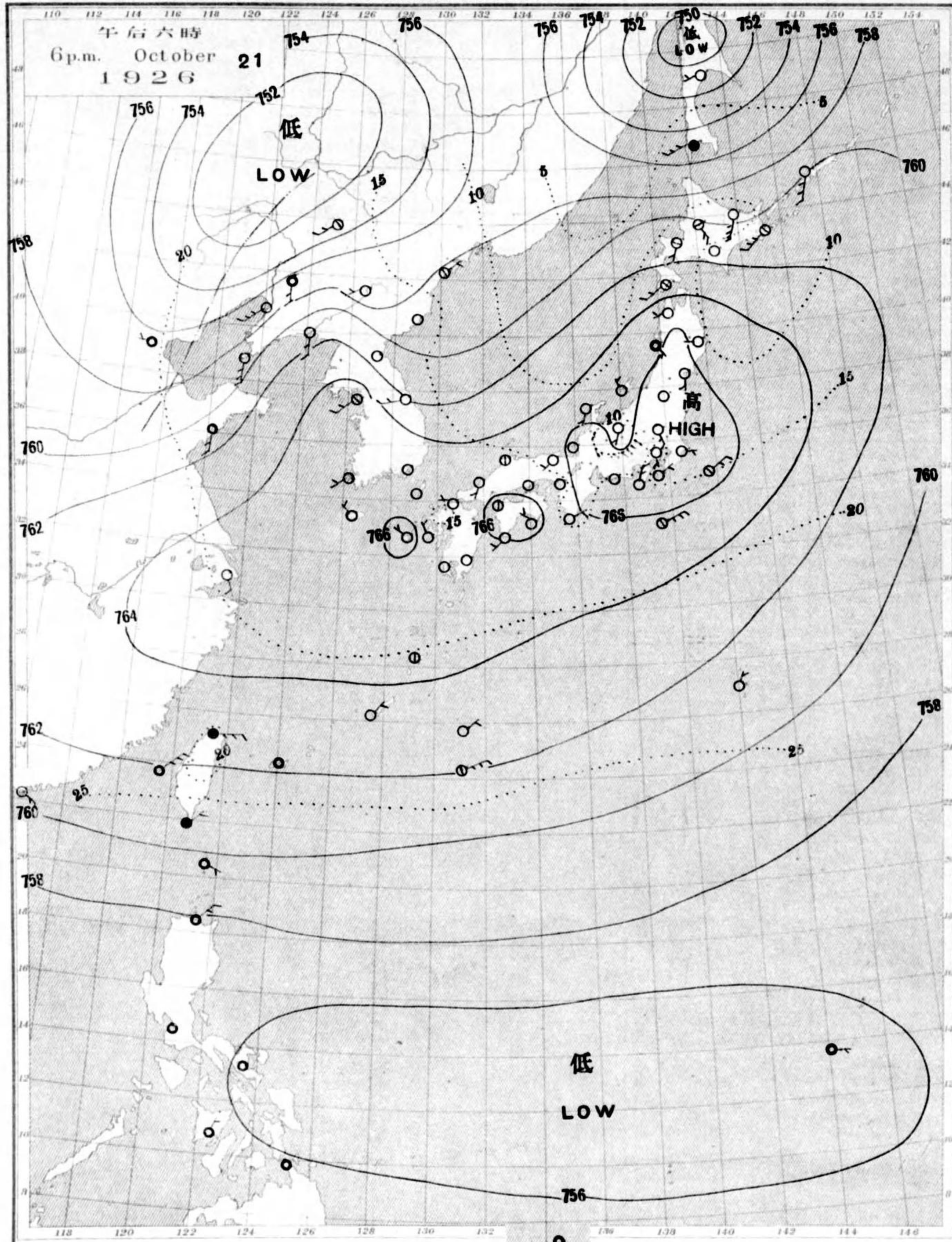
測候所	氣壓	氣温	風向	風速	雲量	雲形	天氣	雨量	測候所	氣壓	氣温	風向	風速	雲量	雲形	天氣	雨量
STATIONS	Air Press. mm.	Air Temp. °C	Wind Direc.	Vel. m.p.h.	Clouds Amt.	Form	Weather	Precip. mm.	STATIONS	Air Press. mm.	Air Temp. °C	Wind Direc.	Vel. m.p.h.	Clouds Amt.	Form	Weather	Precip. mm.
パラオ Palau	57.5	26.5	-	10	CS	c	-	-	山形 Yamagata	54.1	7.6	-	10	N	c	3	
旭部 Kōsūn	60.7	20.8	NNE	12	4	SK	bc	-	秋田 Akita	52.8	8.0	SE	2	10	SK	c	17
泰東 Taishō	63.0	19.0	WNW	2	10	SK	c	-	水戸 Mito	52.0	8.4	NNE	2	1	K	b	-
臺南 Tainan	61.0	17.8	N	3	10	SK	c	-	金山 Kanayama	52.6	7.2	-	1	3	SK	bc	-
澎湖 Hōko	62.1	20.1	NNE	15	7	SK	bc	-	石巻 Isinomaki	52.4	8.4	WNW	3	10	N	r	6
臺北 Taihoku	65.4	16.5	-	1	10	SK	c	-	水津 Midusawa	53.2	8.2	N	3	10	N	r	1
石川 Isigakizima	62.4	21.2	N	5	10	S	c	-	盛岡 Niorioka	53.9	7.2	N	2	10	N	r	2
那覇 Naha	62.0	20.2	N	9	7	SK	bc	3	宮古 Miyako	51.5	8.7	W	2	10	S	c	2
名瀬 Naze	61.9	18.4	N	8	10	SK	c	-	青森 Aomori	52.2	7.6	-	1	10	CS	c	-
鹿兒島 Kagosima	62.5	8.4	-	1	8	N	c	2	鹿部 Hakodate	52.9	7.1	NW	2	10	SK	c	-
宮崎 Miyazaki	61.2	9.4	WNW	5	0	K	b	-	郡部 Suttu	52.9	5.1	SSE	2	10	SC	c	-
熊本 Kumamoto	63.0	4.7	NNE	2	7	SK	bc	-	札幌 Sapporo	53.9	4.4	-	1	10	SK	c	-
足利 Asizuri	60.3	10.6	NW	4	1	SK	b	-	札幌 Haboro	54.2	3.2	NE	3	1	SK	c	-
高知 Kōchi	60.1	5.3	SW	2	2	K	b	-	旭川 Asahigawa	54.2	3.0	NNW	2	10	CS	c	-
室戸 Murōto	59.1	10.2	NW	7	0	SK	b	-	帯広 Obihiro	54.5	0.6	-	1	10	C	c	-
徳島 Tokushima	59.3	9.7	WNW	3	1	SK	b	-	網走 Abasiri	54.3	6.5	N	4	10	N	r	1
和歌山 Wakayama	58.5	11.1	NW	3	10	SK	c	-	洞路 Kusiro	53.6	0.4	-	1	9	SK	c	-
瀬田 Siomisaki	57.8	10.9	NW	5	1	K	b	-	根室 Nemuro	53.5	7.6	NE	2	10	SC	c	-
大分 Oōita	60.5	9.7	W	4	0	K	b	-	稚那 Syana	53.2	5.7	S	6	10	K	c	1
松山 Matuyama	61.1	7.1	-	1	4	SK	bc	-	大泊 Ootomari	56.9	2.4	NE	5	10	SK	c	2
多摩津 Tadotsu	60.2	12.2	W	6	9	SK	c	1	坂巻 Sikka	59.0	-2.9	N	3	0	-	b	-
廣島 Hiroshima	60.8	6.0	-	1	10	SK	c	-	釜山 Husan	63.2	6.1	NNE	4	0	SK	b	-
岡山 Okayama	60.1	5.8	-	1	9	SK	c	-	濟州島 Saisyūtō	63.8	11.8	N	11	10	SK	c	2
神戸 Kobe	59.3	7.8	NW	6	3	SK	bc	-	水浦 Moppe	64.4	6.2	N	3	2	SK	b	2
大阪 Ōsaka	59.0	9.1	N	2	4	SK	bc	-	仁川 Zinsen	64.9	3.3	NW	4	0	-	b	-
京都 Kyōto	59.0	6.9	-	1	7	SK	bc	-	江陵 Kōryō	62.0	3.7	SW	3	0	SK	b	-
大津 Ōtsu	59.1	9.0	-	1	9	SK	c	-	元山 Gensan	63.5	1.9	W	3	0	K	b	-
神戸 Kobe	63.5	12.2	WNW	7	4	K	bc	1	咸津 Zyosin	61.7	0.6	-	1	1	SK	b	-
長崎 Nagasaki	62.2	10.0	NW	6	10	SK	c	-	雄基 Yūki	61.6	2.9	N	12	0	SK	b	-
佐賀 Saga	62.7	8.6	-	1	9	N	r	1	中江津 Tyūkōtin	64.0	-1.2	W	2	9	K	c	-
鹿島 Hukuoka	62.0	11.6	NW	5	10	SK	c	-	龍岩嶺 Ryūganpo	65.4	-1.8	-	1	0	-	b	-
磯原 Itohara	62.9	8.3	NW	2	9	SK	c	-	大連 Dairen	66.1	2.2	SW	6	0	SK	b	-
下関 Simonoseki	61.4	11.7	WNW	5	10	SK	c	-	營口 Yinkow	63.7	0.6	-	1	0	-	b	-
濱田 Hamada	60.8	11.8	W	6	10	SK	c	4	營天 Mukden	63.3	0.3	SSE	2	0	-	b	-
境 Sakai	60.7	8.2	-	0	10	N	r	11	長春 Changchun	62.5	-0.5	SE	2	10	SK	c	-
宮津 Miyadu	58.3	8.2	SW	2	10	N	r	17	天津 Tientsin	66.0	5.8	-	1	0	-	b	-
津 Tsu	58.0	9.5	WNW	3	8	SK	c	-	青島 Tsingtau	68.3	7.6	N	3	0	-	b	-
岐阜 Gifu	57.7	7.9	W	2	10	SK	c	-	上海 Shanghai	68.2	8.9	WNW	2	0	-	b	-
名古屋 Nagoya	57.4	8.1	NW	5	4	SK	bc	-	青島 Rasazima	58.3	22.9	NNE	14	9	KN	c	0-10
蒲原 Hamamatu	55.7	9.3	WNW	7	0	-	b	-	大東島 Ōagarizima	59.7	-	N	8	8	SK	c	0-10
長津路 Nagaturo	53.5	12.4	W	12	1	SK	b	-	長津路 Nagaturo	53.5	12.4	W	12	1	SK	b	-
沼津 Numadu	52.4	11.0	N	2	0	-	b	-	沼津 Numadu	52.4	11.0	N	2	0	-	b	-
横濱 Yokohama	52.8	10.7	N	3	6	SK	bc	-	横濱 Yokohama	52.8	10.7	N	3	6	SK	bc	-
東京 Tokyo	52.7	10.0	-	1	3	SK	b	-	東京 Tokyo	52.7	10.0	-	1	3	SK	b	-
鹿島 Kagosima	52.3	10.1	NW	5	0	SK	b	-	鹿島 Kagosima	52.3	10.1	NW	5	0	SK	b	-
布良 Mera	52.9	15.2	WSW	13	0	C	b	-	布良 Mera	52.9	15.2	WSW	13	0	C	b	-
種子 Tyōsi	51.8	12.8	WNW	5	0	K	b	-	種子 Tyōsi	51.8	12.8	WNW	5	0	K	b	-
八丈島 Hattidōzima	54.5	17.0	W	6	10	SK	c	-	八丈島 Hattidōzima	54.5	17.0	W	6	10	SK	c	-
父島 Titizima	54.5	23.4	-	1	10	SK	c	3	父島 Titizima	54.5	23.4	-	1	10	SK	c	3
筑波山 Tukubasan	52.4	6.2	NW	9	2	K	b	-	筑波山 Tukubasan	52.4	6.2	NW	9	2	K	b	-
高山 Takayama	56.8	4.0	-	1	10	N	c	3	高山 Takayama	56.8	4.0	-	1	10	N	c	3
新田 Nida	56.9	5.2	N	2	0	-	b	-	新田 Nida	56.9	5.2	N	2	0	-	b	-
根木 Matumoto	55.3	3.0	-	0	0	SK	b	-	根木 Matumoto	55.3	3.0	-	0	0	SK	b	-
長野 Nagano	56.7	5.9	-	1	9	SK	c	1	長野 Nagano	56.7	5.9	-	1	9	SK	c	1
甲府 Kōfu	54.6	3.3	-	1	0	SK	b	-	甲府 Kōfu	54.6	3.3	-	1	0	SK	b	-
前橋 Maebashi	54.0	7.4	NNE	5	2	SK	b	-	前橋 Maebashi	54.0	7.4	NNE	5	2	SK	b	-
足尾 Asio	54.5	1.8	-	1	1	SK	b	15	足尾 Asio	54.5	1.8	-	1	1	SK	b	15
宇都宮 Utsunomiya	53.4	6.0	-	0	0	K	b	4	宇都宮 Utsunomiya	53.4	6.0	-	0	0	K	b	4
鹿島 Hukuoka	53.2	10.2	NW	3	7	S	bc	3	鹿島 Hukuoka	53.2	10.2	NW	3	7	S	bc	3
鹿根 Hikone	57.8	8.6	-	1	10	N	r	9	鹿根 Hikone	57.8	8.6	-	1	10	N	r	9
伊弉岐 Iwakisan	57.9	-1.1	NW	7	10	N	s	7	伊弉岐 Iwakisan	57.9	-1.1	NW	7	10	N	s	7
福井 Hukui	57.8	8.0	-	1	10	N	r	23	福井 Hukui	57.8	8.0	-	1	10	N	r	23
金澤 Kanazawa	56.6	8.5	-	1	8	N	c	29	金澤 Kanazawa	56.6	8.5	-	1	8	N	c	29
横井 Minaduki	55.2	9.5	SE	2	8	N	c	42	横井 Minaduki	55.2	9.5	SE	2	8	N	c	42
伏木 Hoshi	57.2	7.3	SSW	3	9	SK	c	22	伏木 Hoshi	57.2	7.3	SSW	3	9	SK	c	22
高田 Takata	55.2	9.9	WSW	2	8	N	c	5	高田 Takata	55.2	9.9	WSW	2	8	N	c	5
新潟 Niigata	54.9	10.0	SSW	2	10	N	c	10	新潟 Niigata	54.9	10.0	SSW	2	10	N	c	10
相川 Aikawa	54.0	12.4	N	3	9	K	c	28	相川 Aikawa	54.0	12.4	N	3	9	K	c	28

拾月拾八日午后六時各地觀測表  
OBSERVATIONS at 6 p.m. (135° M.S.T.) October 18 1926

測候所	氣壓	氣温	風向	風速	雲量	雲形	天氣	雨量	測候所	氣壓	氣温	風向	風速	雲量	雲形	天氣	雨量
STATIONS	Air Press. mm.	Air Temp. °C	Wind Direc.	Vel. m.p.h.	Clouds Amt.	Form	Weather	Precip. mm.	STATIONS	Air Press. mm.	Air Temp. °C	Wind Direc.	Vel. m.p.h.	Clouds Amt.	Form	Weather	Precip. mm.
パラオ Palau	57.3	26.0	S	2	CS	c	-	-	江陵 Kōryō	61.1	6.2	WSW	2	0	SK	b	-
旭部 Kōsūn	60.7	20.8	NE	10	7	SK	bc	-	元山 Gensan	62.0	5.8	W	6	1	SK	b	-
臺南 Tainan	61.0	17.8	N	3	10	SK	c	-	咸津 Zyōsin	59.9	7.7	NW	8	9	SK	c	-
澎湖 Hōko	62.5	21.4	NE	14	2	SK	b	-	雄基 Yūki	61.0	3.5	NW	8	10	SK	c	-
臺北 Taihoku	65.3	18.0	S	2	10	SK	c	-	中江津 Tyūkōtin	64.6	2.0	NW	2	10	SK	c	-
石川 Isigakizima	62.6	21.6	N	6	10	SK	c	-	龍岩嶺 Ryūganpo	66.1	5.4	NW	2	0	CS	b	-
那覇 Naha	62.4	18.6	NNE	8	10	N	r	2	大連 Dairen	68.4	6.6	N	9	0	SK	b	-
名瀬 Naze	62.2	19.2	NNE	8	10	SK	c	-	營口 Yinkow	67.7	6.6	-	1	0	-	b	-
鹿兒島 Kagosima	62.7	13.0	NW	2	8	SK	c	-	奉天 Mukden	66.6	5.1	-	2	0	SK	bc	-
宮崎 Miyazaki	61.5	13.8	WNW	5	0	K	b	-	長春 Changchun	64.4	2.8	NW					

天氣圖  
WEATHER CHART.

THE CENTRAL METEOROLOGICAL OBSERVATORY OF JAPAN. TOKYO.

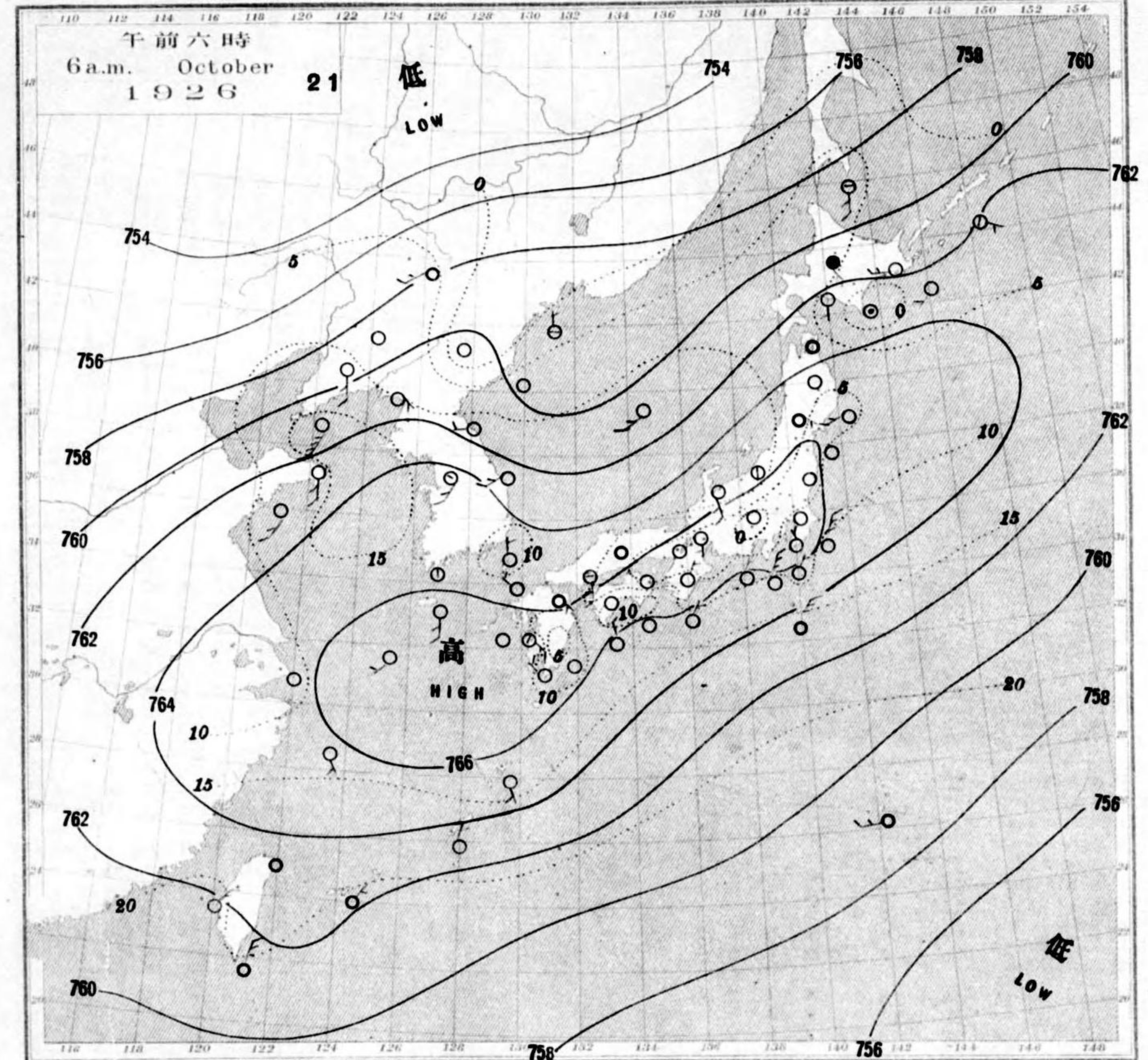


等壓線 Isobaric line	快晴 Clear	雪 Snow	軟風 Light Wind 2-4	烈風 Strong Gale 29-35 m.p.s.	颶風 Hurricane
等溫線 Isothermal line	晴 Fair	霧 Fog	和風 Moderate Wind 4-6	15-20 m.p.s.	
不連續線 Line of Discontinuity	曇 Cloudy	雷雨 Thunder-storm	疾風 Strong Wind 6-10	20-25 "	35-40 "
	雨 Rain		強風 Gale 10-15	25-29 "	40 "

明治廿七年三月七日第三種郵便物認可  
大正十五年十月十日發行  
東京市神田區西小川町一丁目六番地  
東京市神田區西小川町一丁目六番地  
東京市神田區西小川町一丁目六番地  
東京市神田區西小川町一丁目六番地

天氣圖  
WEATHER CHART.

THE CENTRAL METEOROLOGICAL OBSERVATORY OF JAPAN. TOKYO.



天氣豫報		WEATHER FORECASTS	
第一區	南風至東風	晴	I S-E fair
第二區	全全	全全	II " "
第三區	全全	全全	III " "
第四區	全全	全全	IV " "
第五區	北風至東風	晴後曇	V " fair, cloudy later
第六區	南風至東風	全全	VI N-E fair
第七區	南風至東風	全全	VII S-E "
第八區	南風至東風	全全	VIII " "
第九區	南風至東風	全全	IX S-W "
			X S-E cloudy

東京豫報 TOKYO.  
今晚北風晴一時曇溫度降心  
明二十日北風晴天

拾月貳拾日午前六時各地観測表  
OBSERVATIONS at 6 a.m. (135° M.S.T.) October 20 1926

測候所 STATIONS	氣壓		気温		風向	風速	雲量	雲形	天気	雨量
	Air Press. mm. 700+	Air Temp. °C	Wind Direc.	Vel. m.s	Am't.	Form	Weather	Precip. mm. (1)		
Palau	57.2	26.6	-	1	10	CS	c	-	-	-
Kōsyun	61.5	21.7	NE	7	8	SC	c	-	-	-
Taitō	62.9	18.9	NW	3	10	SK	c	-	-	-
Tainan	61.4	19.2	SE	2	8	SK	c	-	-	-
Hōko	62.0	21.3	ENE	8	10	SK	c	-	-	-
Taihoku	64.3	16.8	E	3	10	N	r	1	-	-
Isigakizima	63.0	20.2	NNE	4	2	K	b	-	-	-
Naha	62.4	18.5	NE	3	10	SK	c	-	-	-
Naze	63.0	19.4	N	4	10	SK	c	-	-	-
Kagosima	64.9	3.7	NW	2	0	-	b	-	-	-
Miyazaki	64.8	3.4	-	1	0	-	b	-	-	-
Kumamoto	65.3	2.8	N	2	10	CS	c	-	-	-
Asizuri	63.5	11.3	NW	4	0	K	b	-	-	-
Kōti	63.2	8.0	-	1	9	SK	c	-	-	-
Muroto	62.3	10.5	NW	5	1	SK	b	-	-	-
Tokushima	63.0	9.5	W	6	0	SK	b	-	-	-
Wakayama	61.5	10.1	NE	3	8	SK	c	-	-	-
Siomisaki	60.8	11.1	NW	3	0	SK	b	-	-	-
Oita	62.2	5.0	-	0	0	-	b	-	-	-
Matuyama	64.0	7.0	-	1	2	SK	b	-	-	-
Tadotu	63.7	10.6	WNW	4	2	SK	b	-	-	-
Hiroshima	64.4	6.5	-	1	0	SK	b	-	-	-
Okayama	63.5	5.6	-	0	0	S	b	-	-	-
Kobe	63.0	6.8	MNW	2	0	SK	b	-	-	-
Oosaka	62.5	9.7	NNW	2	0	SK	b	-	-	-
Kyoto	62.6	5.7	-	1	1	SK	b	-	-	-
Yagi	62.5	6.8	-	1	0	SK	b	-	-	-
Tomie	65.4	12.3	N	3	2	K	b	-	-	-
Nagasaki	65.2	8.5	-	0	0	SK	b	-	-	-
Saga	65.5	5.0	-	1	0	SK	b	-	-	-
Hukuoka	65.0	4.8	SSE	2	1	K	b	-	-	-
Ihuhara	65.5	6.0	-	0	0	-	b	-	-	-
Simonoseki	64.4	10.0	NW	2	3	SK	bc	1	-	-
Hamada	63.7	13.1	NNW	3	6	K	bc	-	-	-
Sakai	63.1	9.2	-	0	10	SK	c	35	-	-
Miyadu	62.6	8.0	SSW	2	8	SK	c	21	-	-
Ts	61.0	8.9	W	4	2	SK	b	-	-	-
Gifu	60.9	5.8	SE	2	0	-	b	-	-	-
Nagoya	61.2	5.8	N	4	0	-	b	-	-	-
Hamamatu	58.6	9.4	WNW	6	0	-	b	-	-	-
Nagaturo	57.7	13.6	NNE	5	1	SK	b	-	-	-
Numadu	58.0	6.4	ENE	2	7	SK	bc	-	-	-
Yokohama	58.4	8.5	NNW	5	0	SK	b	-	-	-
Tokyo	58.5	8.0	N	2	0	-	b	-	-	-
Kumogaya	60.1	6.6	N	4	0	K	b	-	-	-
Mera	57.6	12.1	NNE	5	0	K	b	-	-	-
Tyosi	57.4	10.7	NW	6	0	SK	b	-	-	-
Hatidyozima	57.4	15.5	W	4	6	K	bc	-	-	-
Fitzima	54.7	19.4	NNE	5	10	N	r	15	-	-
Tukubasan	58.3	4.6	NNE	6	C	SK	b	-	-	-
Takayama	62.9	2.8	-	1	10	N	c	-	-	-
Iida	62.1	-0.1	-	0	0	S	b	-	-	-
Matumoto	63.0	-1.6	-	0	0	SK	b	-	-	-
Nagano	61.8	2.0	-	1	1	KC	b	-	-	-
Kōbu	61.7	0.8	-	1	0	-	b	-	-	-
Machibasi	59.6	5.2	WSW	3	0	SK	b	-	-	-
Asio	59.3	1.1	-	1	0	-	b	-	-	-
Utsunomiya	59.4	1.2	-	0	0	-	b	-	-	-
Hukushima	58.4	8.6	NW	2	1	K	b	-	-	-
Hikone	61.5	9.7	N	2	6	SK	bc	7	-	-
Ibukisan	62.3	-1.5	NNW	9	1	S	b	5	-	-
Huku	62.1	6.6	-	1	7	SK	bc	23	-	-
Canazawa	61.7	6.9	ESE	2	10	N	r	27	-	-
Minaduki	61.1	8.0	-	1	10	N	c	10	-	-
Husiki	62.2	7.3	SW	2	3	K	bc	32	-	-
Takata	61.2	7.4	-	1	10	N	r	17	-	-
Niigata	60.4	6.6	SSW	2	10	N	r	56	-	-
Aikawa	59.9	9.8	SE	4	10	N	c	20	-	-

船名	東經	北緯	氣壓	風向	風力	天気
Hakusika maru	155	44	44.2	N	4	c
Florida maru	151	41	48.5	NNE	4	c
Taikai maru	122	30	62.5	N	4	c
America maru	123	36	53.9	W	4	b
Andes maru	122	29	66.6	NE	3	bc
Kasado maru	126	30	63.8	NNE	4	c
Sakaki maru	122	34	63.0	WSW	4	b
Siragi maru	129	35	62.0	NW	3	bc
Tokuzyu maru	130	35	60.0	NNW	3	b
Taito maru	128	34	64.5	NW	3	bc

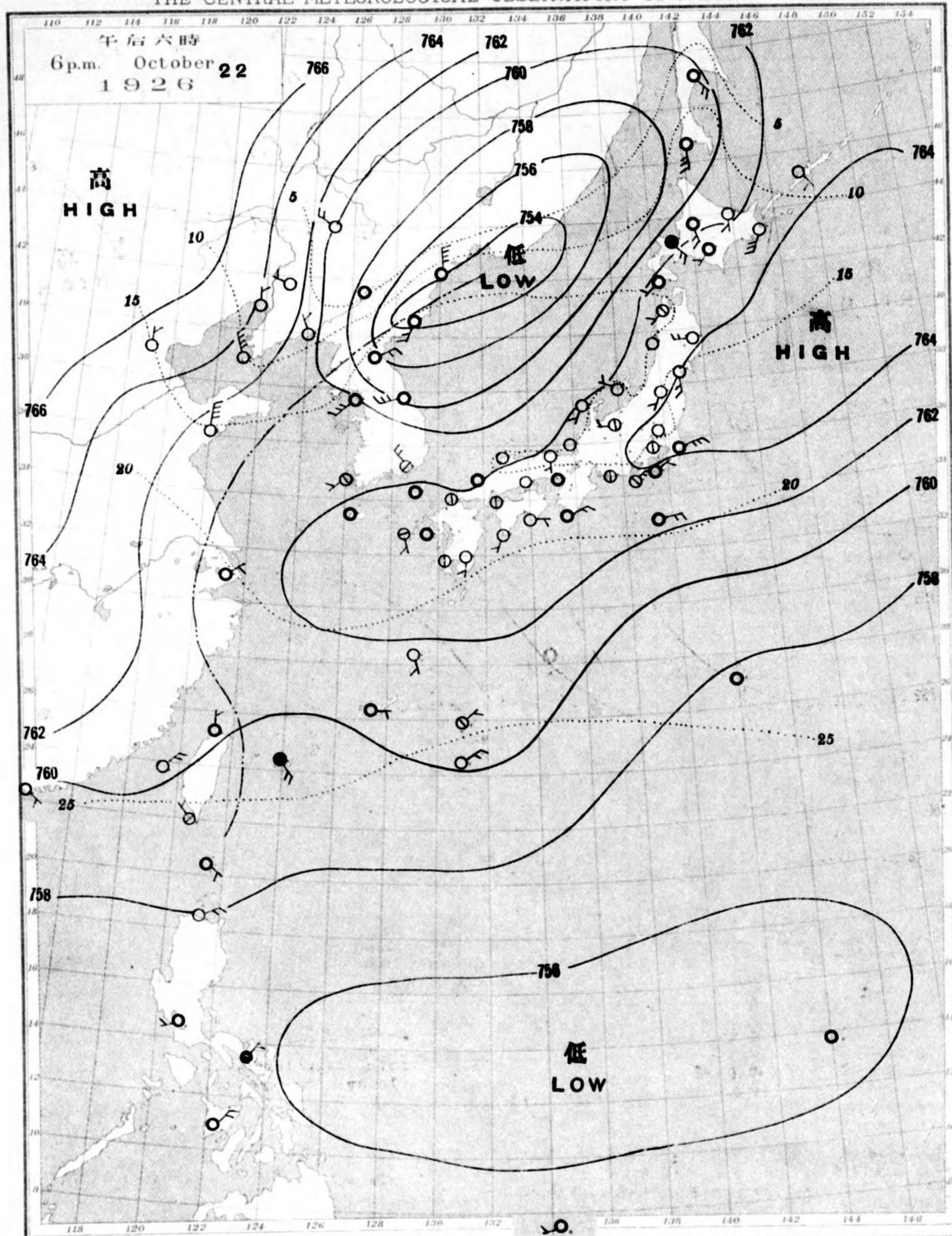
  

測候所	時刻	氣壓	風向	風力	気温	天気
Hongkong	11	63.8	NNE	2	18	overcast
Manila	7	58.4	-	0	24	overcast
Appari	7	59.3	E	2	24	rain
Legaspi	7	57.8	NE	1	25	overcast
Basco	7	60.5	NE	2	24	overcast
Surigao	7	57.5	SW	1	24	overcast
Yap	7	56.9	SW	4	-	overcast
Guam	7	56.3	E	1	-	overcast

拾月拾九日午後六時各地観測表  
OBSERVATIONS at 6 p.m. (135° M.S.T.) October 19 1926

測候所 STATIONS	氣壓		気温		風向	風速	雲量	雲形	天気	雨量
	Air Press. mm. 700+	Air Temp. °C	Wind Direc.	Vel. m.s	Am't.	Form	Weather	Precip. mm. (2)		
Palau	57.2	27.8	-	0	6	K	bc	-	-	-
Kōsyun	61.1	22.4	NE	5	10	SK	c	-	-	-
Hōko	62.8	21.2	NE	12	10	SK	c	-	-	-
Taihoku	64.3	19.8	ENE	5	4	KC	bc	-	-	-
Isigakizima	62.8	21.8	N	4	3	SK	bc	-	-	-
Naha	61.1	20.2	N	8	9	SK	c	-	-	-
Naze	60.9	19.7	N	8	10	SK	c	-	-	-
Kagosima	61.9	12.5	NW	2	0	K	b	-	-	-
Miyazaki	60.9	13.7	W	2	1	SK	b	-	-	-
Kumamoto	62.8	10.4	NW	2	0	CS	b	-	-	-
Asizuri	60.8	12.2	NW	3	0	K	b	-	-	-
Kōti	60.2	11.8	-	1	2	K	b	-	-	-
Muroto	59.8	12.6	NW	11	1	SK	b	-	-	-
Wakayama	58.4	11.6	NW	4	10	N	r	1	-	-
Siomisaki	58.5	13.1	NNW	4	1	SK	b	-	-	-
Oita	62.0	12.2	NW	4	1	SK	b	-	-	-
Matuyama	61.0	12.4	-	1	2	SK	b	-	-	-
Tadotu	61.0	14.8	W	9	0	SK	b	-	-	-
Hiroshima	61.7	11.7	NNW	2	0	SK	b	-	-	-
Okayama	59.8	12.4	-	1	2	CK	b	-	-	-
Oosaka	58.8	12.0	N	2	1	SK	b	-	-	-
Tomie	63.7	12.5	E	3	7	SK	bc	-	-	-
Nagasaki	63.1	10.5	NW	3	0	SK	b	-	-	-
Hukuoka	62.8	11.7	NW	3	0	K	b	-	-	-
Ihuhara	63.5	9.0	-	1	0	-	b	-	-	-
Simonoseki	62.5	11.6	SE	4	7	SK	bc	-	-	-
Hamada	61.9	12.4	NNW	5	9	K	c	-	-	-
Sakai	60.0	9.4	-	2	10	N	c	10	-	-
Miyadu	59.3	10.2	S	4	9	SK	c	-	-	-
Nagoya	58.2	10.9	NW	3	4	SK	bc	-	-	-
Hamamatu	56.5	12.2	WSW	5	0	-	b	-	-	-
Nagaturo	55.6	17.1	W	6	1	SK	b	-	-	-
Yokohama	55.3	14.7	-	1	9	SK	c	-	-	-
Tokyō	55.2	16.1	NW	3	10	SK	c	-	-	-
Mera	54.8	15.7	S	2	0	K	b	-	-	-
Tyosi	54.3	13.4	SSE	2	0	KC	b	-	-	-
Hatidyozima	55.6	16.2	NNW	3	10	KC	c	-	-	-
Fitzima	54.3	21.5	N	4	10	N	r	1	-	-
Tukubasan	54.9	8.6	NE	3	1	K	b	-	-	-
Takayama	59.2	6.4	-	1	10	N	c	-	-	-
Nagano	54.9	8.8	N	5	4	SK	bc	-	-	-
Kōbu	54.8	14.0	NW	4	0	SK	b	-	-	-
Machibasi	55.5	11.6	NNW	6	0	SK	b	-	-	-
Utsunomiya	55.1	10.9	-	1	0	-	b	-	-	-
Hukushima	54.9	9.4	-	1	2	K	b	-	-	-
Ibukisan	60.2	-0.2	NW	11	10	N	s	1	-	-
Huku	58.7	8.4	-	1	7	SK	bc	-	-	-
Minaduki	57.3	10.6	NNW	2	10	N	c	-	-	-
Niigata	55.2	12.8	W	7	10	KN	c	1	-	-
Aikawa	54.7	12.7	ENE	10	8	K	c	1	-	-
Akita	53.4	8.4	E	2	10	KC	c	4	-	-
Is										

天氣圖  
WEATHER CHART.  
THE CENTRAL METEOROLOGICAL OBSERVATORY OF JAPAN. TOKYO.



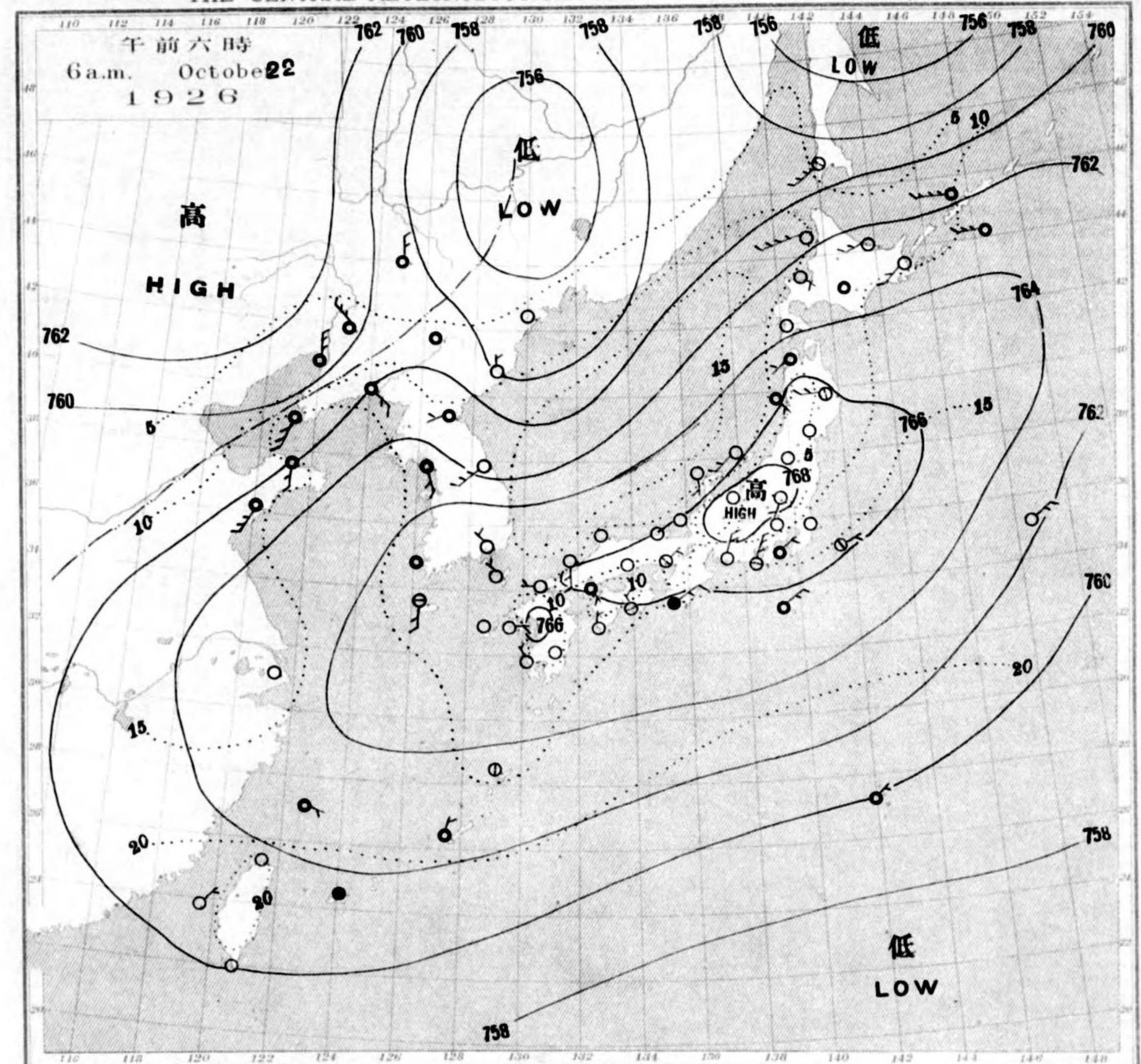
等壓線 Isobaric line	○ 快晴 Clear	⊙ 雪 Snow	軟風 Light Wind 2-4	烈風 Strong Gale 29-35	颶風 Hurricane
等溫線 Isotherm line	⊖ 晴 Fair	⊙ 霧 Fog	和風 Moderate Wind 4-6	15-20 m.p.s.	29-35 m.p.s.
等溫線 Line of	○ 曇 Cloudy	⊙ 雷雨 Thunder storm	疾風 Strong Wind 6-10	20-25	35-40
不連續線 Discontinuity	● 雨 Rain		強風 Gale 10-15	25-29	40

明治廿七年三月七日第三種郵便物認可  
大正十五年十月廿三日發行

東京市神田區西小川町二丁目六番地  
中央氣象臺

東京市神田區西小川町二丁目六番地  
東京市聯合會社 印刷部 印刷

天氣圖  
WEATHER CHART.  
THE CENTRAL METEOROLOGICAL OBSERVATORY OF JAPAN. TOKYO.



天氣豫報		WEATHER FORECASTS	
第一區 南風至東風	晴	I S-S	cloudy
第二區 全	晴	II "	fair, cloudy later
第三區 全	全	III "	"
第四區 全	全	IV "	"
第五區 北風至東風	全	V S-E	"
第六區 南風至東風	全	VI S-E	"
第七區 南風至西風	全	VII "	"
第八區 全	全	VIII S-W	fair
第九區 全	全	IX "	cloudy

東京豫報 TOKYO.  
今日東北、風天、夜一時曇。  
明日、北、風、晴一時曇。

天氣概況  
七六〇耗、高氣圧、日本、地、ハ、論、朝鮮、琉、球、台、湾、等、地、ハ、中、心、ハ、本、州、中、部、ニ、シ、テ、七、七、〇、耗、ハ、河、原、松、花、江、中、流、域、ニ、シ、テ、五、耗、ハ、小、松、気、圧、カ、リ、ヤ、カ、テ、日、本、海、ニ、出、ル、ヲ、又、オ、ソ、ノ、海、中、部、ニ、シ、テ、七、四、八、耗、位、ニ、シ、テ、カ、リ、ハ、何、レ、地、ニ、シ、テ、影、響、ハ、全、国、一、般、ニ、及、ル、ニ、シ、テ、大、陸、方、向、ハ、概、中、層、天、ハ、七、七、〇、琉、球、台、湾、ハ、晴、曇、相、半、ハ、ス。

拾月廿壹日午前六時各地觀測表  
OBSERVATIONS at 6 a.m. (135° M.S.T.) October 21 1926

Table of weather observations at 6 a.m. on October 21, 1926, listing stations like Palau, Kōsuyun, Taihoku, and various island stations with columns for pressure, temperature, wind, and precipitation.

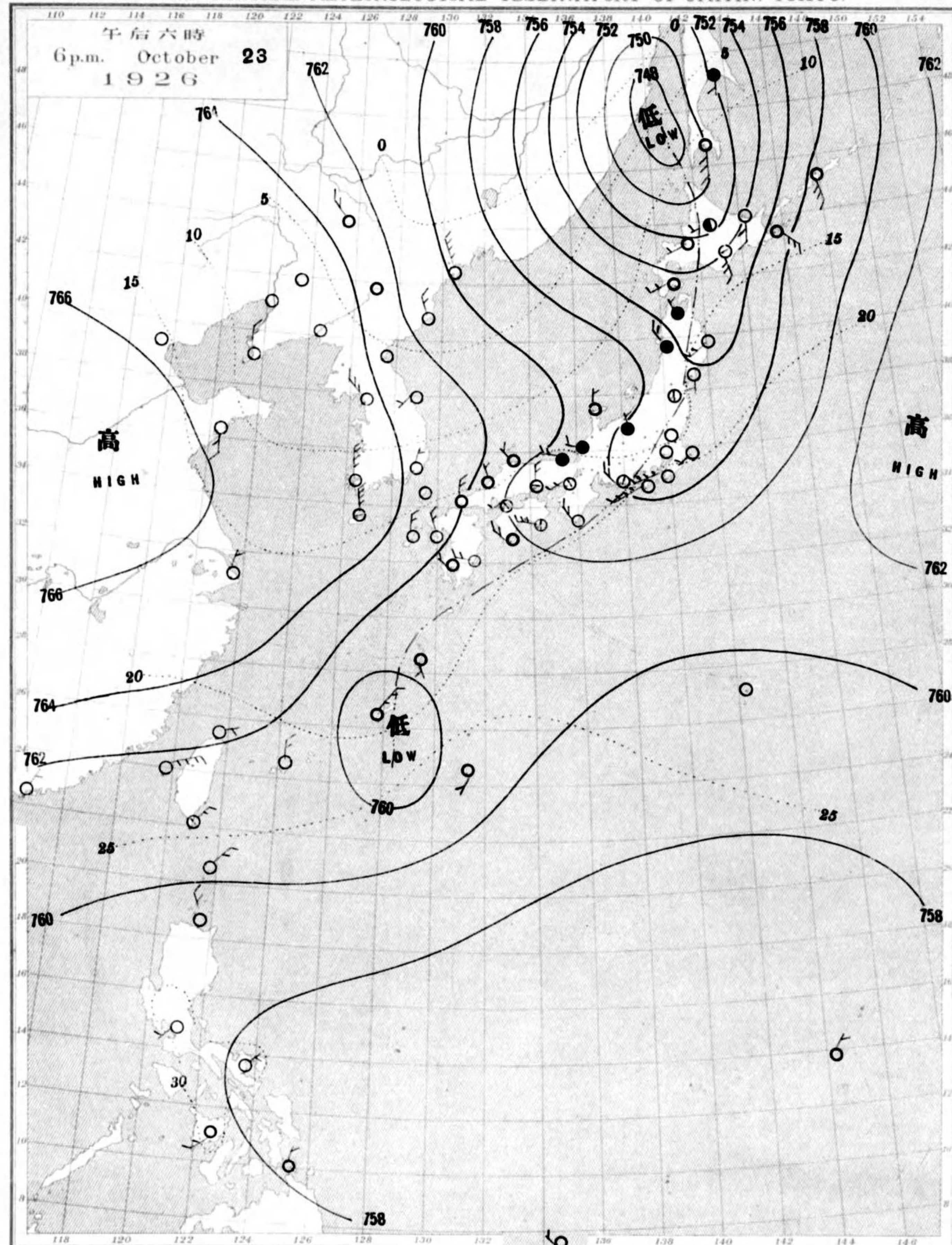
拾月貳拾日午后六時各地觀測表  
OBSERVATIONS at 6 p.m. (135° M.S.T.) October 20 1926

Table of weather observations at 6 p.m. on October 20, 1926, listing stations like Palau, Kōsuyun, Taihoku, and various island stations. Includes a section for ships (SHIP) and a notes section at the bottom.

大氣 Weather 狀 Clear Fair Cloudy Rain Snow Fog Thunderstorm  
記號 Notation b bc c r s f t

Notes (1) in the preceding 24 hours. (2) in the preceding 6 hours. (3) in Beaufort's scale. (4) in the Land scale (0-6)

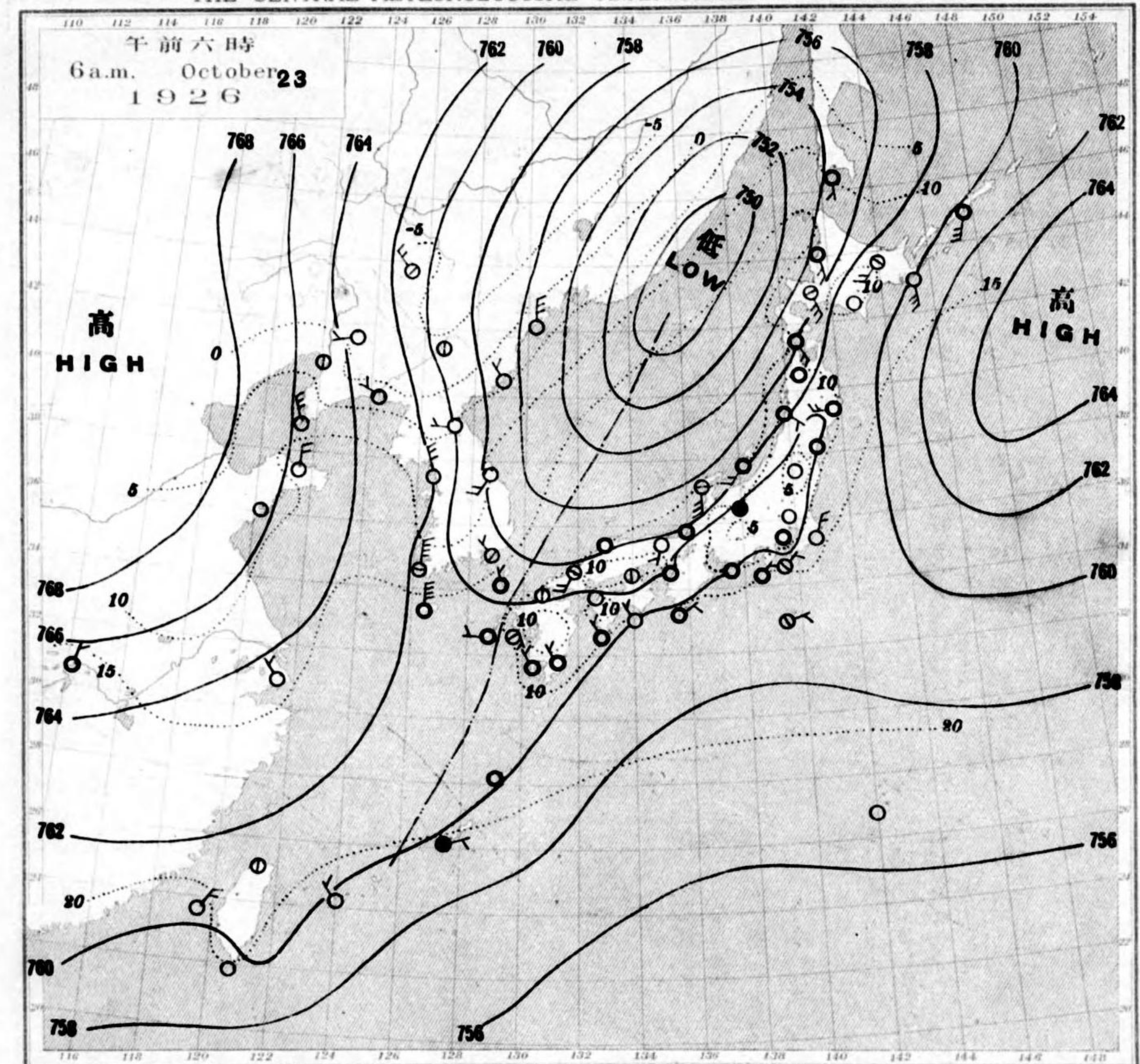
天氣圖  
WEATHER CHART.  
THE CENTRAL METEOROLOGICAL OBSERVATORY OF JAPAN, TOKYO.



等壓線 Isobaric line	快晴 Clear	雪 Snow	軟風 Light Wind 2-4	烈風 Strong Gale 29-35	颶風 Hurricane 35-40
等溫線 Isothermal line	晴 Fair	霧 Fog	和風 Moderate Wind 4-6	15-20 m.p.s.	25-30 m.p.s.
不連續線 Discontinuity	曇 Cloudy	雷雨 Thunder-storm	疾風 Strong Wind 6-10	20-25 "	35-40 "
	雨 Rain		強風 Gale 10-15	25-29 "	40 "

明治廿七年三月七日第一種郵便物認可  
大正十五年十月廿三日發行  
發行人 發行所 東京市神田區元龜町三番地  
中央氣象臺  
東京市神田區西小川町二丁目六番地  
販賣印刷者 合資會社 清華堂 東京市神田區西小川町二丁目六番地

天氣圖  
WEATHER CHART.  
THE CENTRAL METEOROLOGICAL OBSERVATORY OF JAPAN, TOKYO.



天氣豫報		WEATHER FORECASTS	
第一區 北乃東	風曇	N-E	cloudy
第二區 北乃西	風晴	N-W	fair
第三區 全	全曇	"	"
第四區 全	全曇	IV	cloudy
第五區 全	全晴	V	fair
第六區 全	全曇少雨	VI	cloudy with some rain
第七區 全	全曇	VII	"
第八區 全	雨後+晴	VIII	rain, fair later
第九區 全	曇少雨	IX	cloudy with some rain

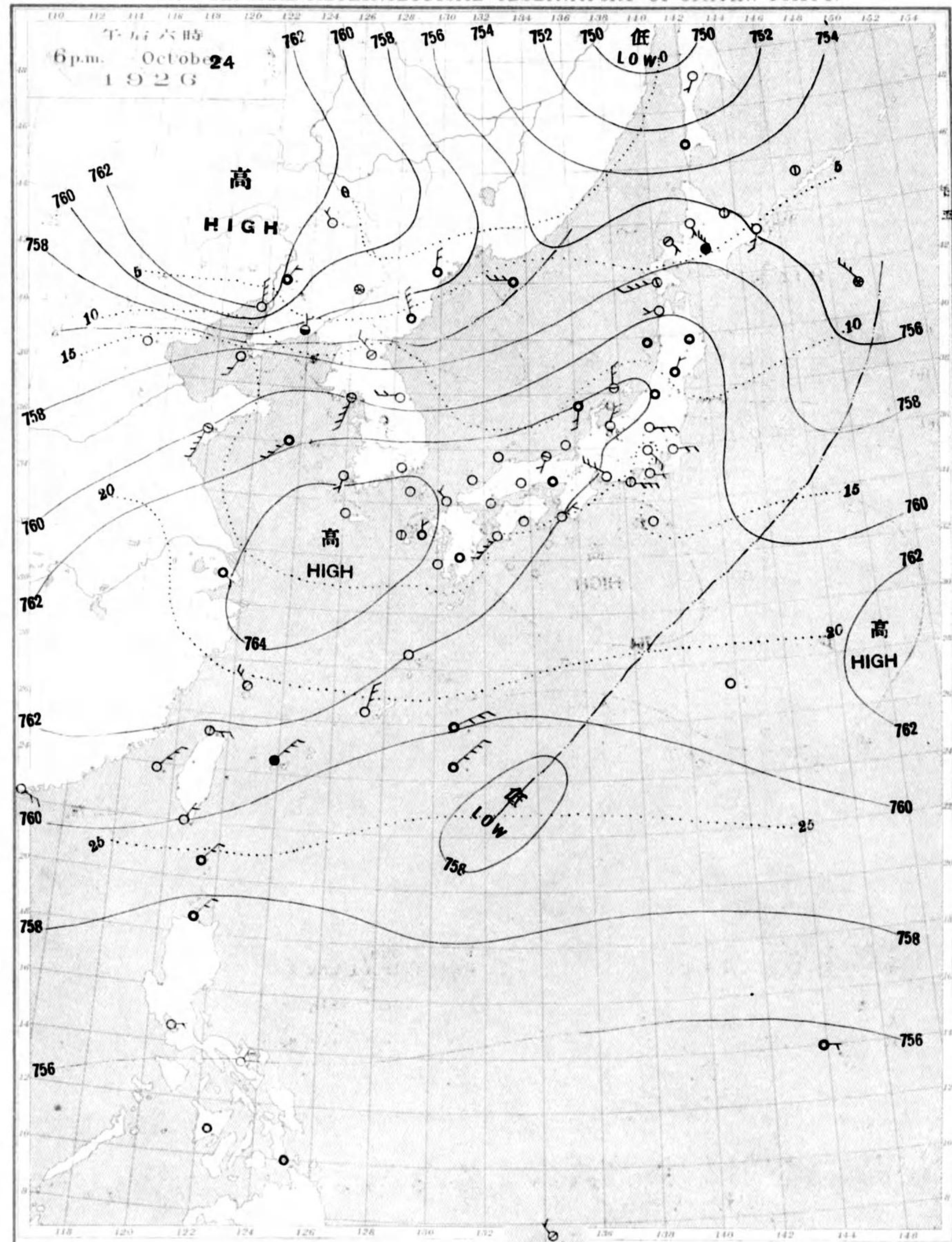
天氣概況  
昨夜消磁，南方=在79低氣壓，東北東=進1今朝日本海北部=在73=日本海=面之地位北海道上，南風が強く曇天+雨，本邦南海道，北東風吹+微+曇天+雨，+島南東沖合=七六三兆，高氣圧が大陸方面，高氣圧=七六七兆前+朝鮮半島=+快晴+。

東京豫報 TOKYO.  
今晚=北寄77風曇晴+晴  
明日=北面，風天夜=驟雨模様。





天氣圖  
WEATHER CHART.  
THE CENTRAL METEOROLOGICAL OBSERVATORY OF JAPAN, TOKYO.



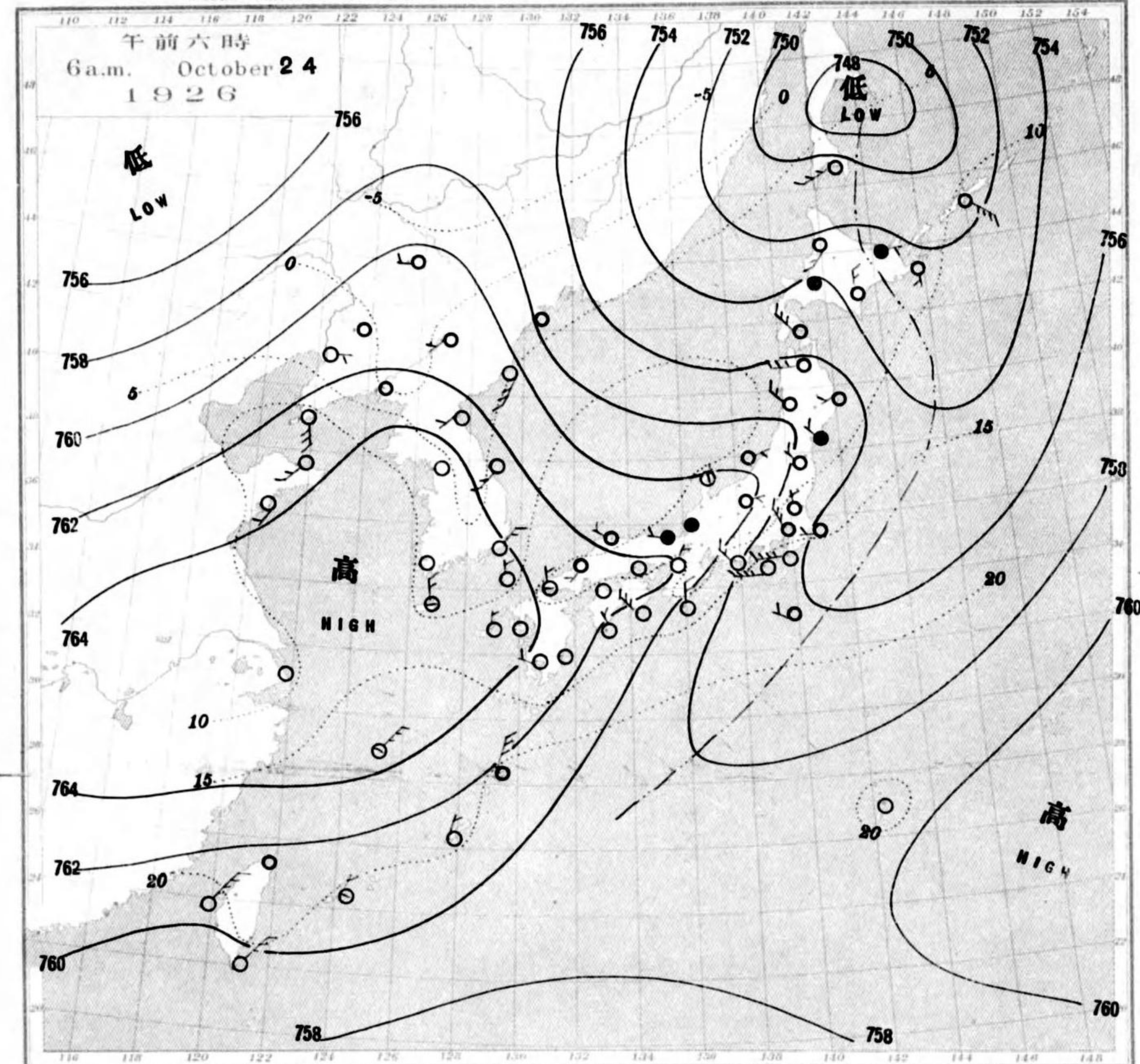
明治廿七年三月七日第三種郵便物認可  
大正十五年十月十日發行  
東京市神田區西小川町一丁目六番地

東京市神田區西小川町一丁目六番地  
中央氣象臺

東京市神田區西小川町一丁目六番地  
中央氣象臺

東京市神田區西小川町一丁目六番地  
中央氣象臺

天氣圖  
WEATHER CHART.  
THE CENTRAL METEOROLOGICAL OBSERVATORY OF JAPAN, TOKYO.



天氣豫報		WEATHER FORECASTS	
第一區	北東風	I	N-E cloudy
第二區	北西風	II	N-W fair
第三區	全全	III	" "
第四區	全全	IV	" cloudy
第五區	全全	V	" fair
第六區	全全	VI	" cloudy with some rain
第七區	全全	VII	" fair
第八區	全全	VIII	" "
第九區	全全	IX	" cloudy with some rain

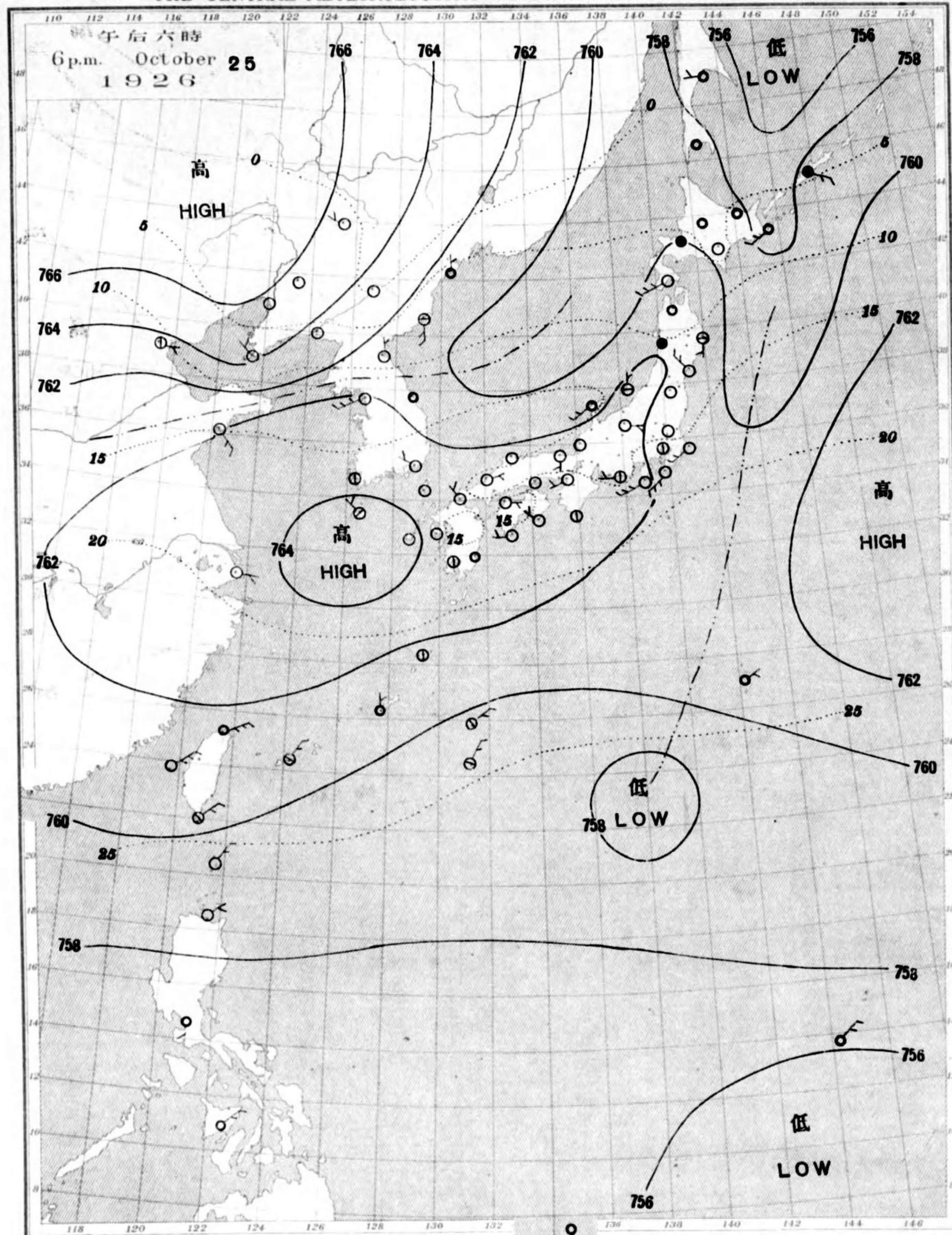
東京豫報 TOKYO

昨夜樺太西部=在ツク低氣壓。北東進。オホツ海南部=在ツク出テ不連續線。南進。八丈島、東方ツ経ララ島附近=マア連テ。揚子江下流域=七六六把、高氣圧アリ東方。邊ツテ東シク本邦西部の朝鮮、滿洲方面の快晴。及多クモ本州中部以東、日本海、南シ地方、概テ曇天。テ小雨、及ツル。琉球、台湾。北東風吹テ晴曇相半。

今晚、北西風晴、温度降ル。明=十五日、北西風晴天。暴風警報。オ八九日、風雨強ル。ハレ=十四日午後八時=十分。警戒ス。オ八九日、=十四日午前九時=十分。警戒ス。解。



天氣圖  
WEATHER CHART.  
THE CENTRAL METEOROLOGICAL OBSERVATORY OF JAPAN, TOKYO.



等壓線 Isobaric line	快晴 Clear	雪 Snow	軟風 Light Wind 2-4 m.p.s.	烈風 Strong Gale 29-35 m.p.s.	颶風 Hurricane 40 >
等溫線 Isothermal line	晴 Fair	霧 Fog	和風 Moderate Wind 4-6 m.p.s.	疾風 15-20 m.p.s.	強風 29-35 m.p.s.
不連續線 Discontinuity	曇 Cloudy	雷雨 Thunder-storm	疾風 Strong Wind 6-10 m.p.s.	強風 20-25 m.p.s.	強風 35-40 m.p.s.
	雨 Rain		強風 Gale 10-15 m.p.s.	強風 25-29 m.p.s.	

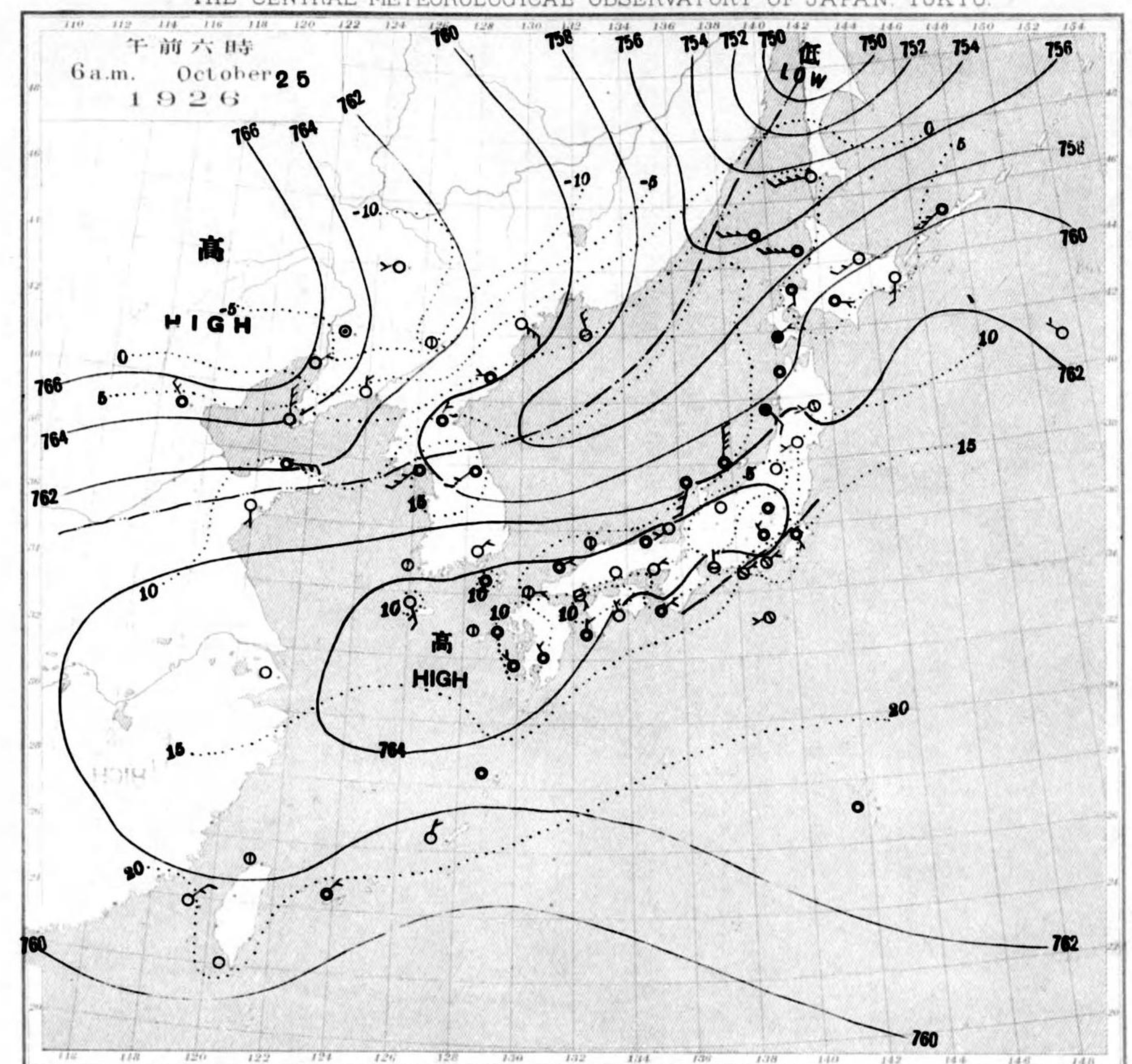
明治廿七年三月七日第三種郵便物認可  
大正十五年十月廿六日發行

發行人 發行所  
東京市神田區元町町立會社

中央氣象臺

東京市神田區西小川町一丁目六番地  
販賣部 聯合會社 電話 五五五

天氣圖  
WEATHER CHART.  
THE CENTRAL METEOROLOGICAL OBSERVATORY OF JAPAN, TOKYO.



天氣豫報		WEATHER FORECASTS	
第一區	北北東, 風	晴	N-E cloudy
第二區	南東, 風	晴	S-E fair, cloudy later
第三區	全	晴	"
第四區	北北西, 風	晴	N-W cloudy with some rain
第五區	南西, 風	晴	S-W fair, cloudy later
第六區	北北西, 風	晴	N-W cloudy with some rain
第七區	全	晴	"
第八區	全	晴	"
第九區	全	晴	"

本報、大正、七、六、五、起、高、氣、壓、之、覆、ハ、此、等、地、方、ハ、相、好、晴、ト、又、北、東、部、ニ、七、六、大、概、高、氣、壓、ヲ、漸、次、登、進、ス、ル、北、極、大、東、部、ハ、七、四、八、程、以、下、低、氣、壓、北、東、部、ニ、ハ、七、二、〇、〇、〇、出、ル、才、是、頃、南、西、ニ、ハ、七、一、〇、〇、前、北、西、高、氣、壓、ハ、通、リ、東、河、中、流、域、ニ、至、リ、奥、羽、以、北、各、地、ハ、概、本、日、一、降、雨、中、所、以、琉、球、台、灣、ハ、晴、天、所、以、朝、野、中、部、ニ、ハ、雨、久、シ、ク、改、陸、ニ、ハ、雨、降、下、止、度、以、下、ト、ハ、北、滿、ニ、ハ、氷、下、五、度、降、ル

東京豫報 TOKYO.  
今晚、南、風、大、久、良、ト、一、時、曇、ル、明、朝、南、風、北、部、ト、ハ、天、久、良、ト、強、西、風、標、ハ、

拾月廿四日午前六時各地觀測表  
OBSERVATIONS at 6 a.m. (135° M.S.T.) October 24 1926

Table of weather observations at 6 AM on October 24, 1926. Columns include station names, air pressure, air temperature, wind direction and force, cloud cover, and weather conditions. Includes a sub-table for ships (SHIP) with columns for ship name, position (E, N, Air Pressure), wind, and weather.

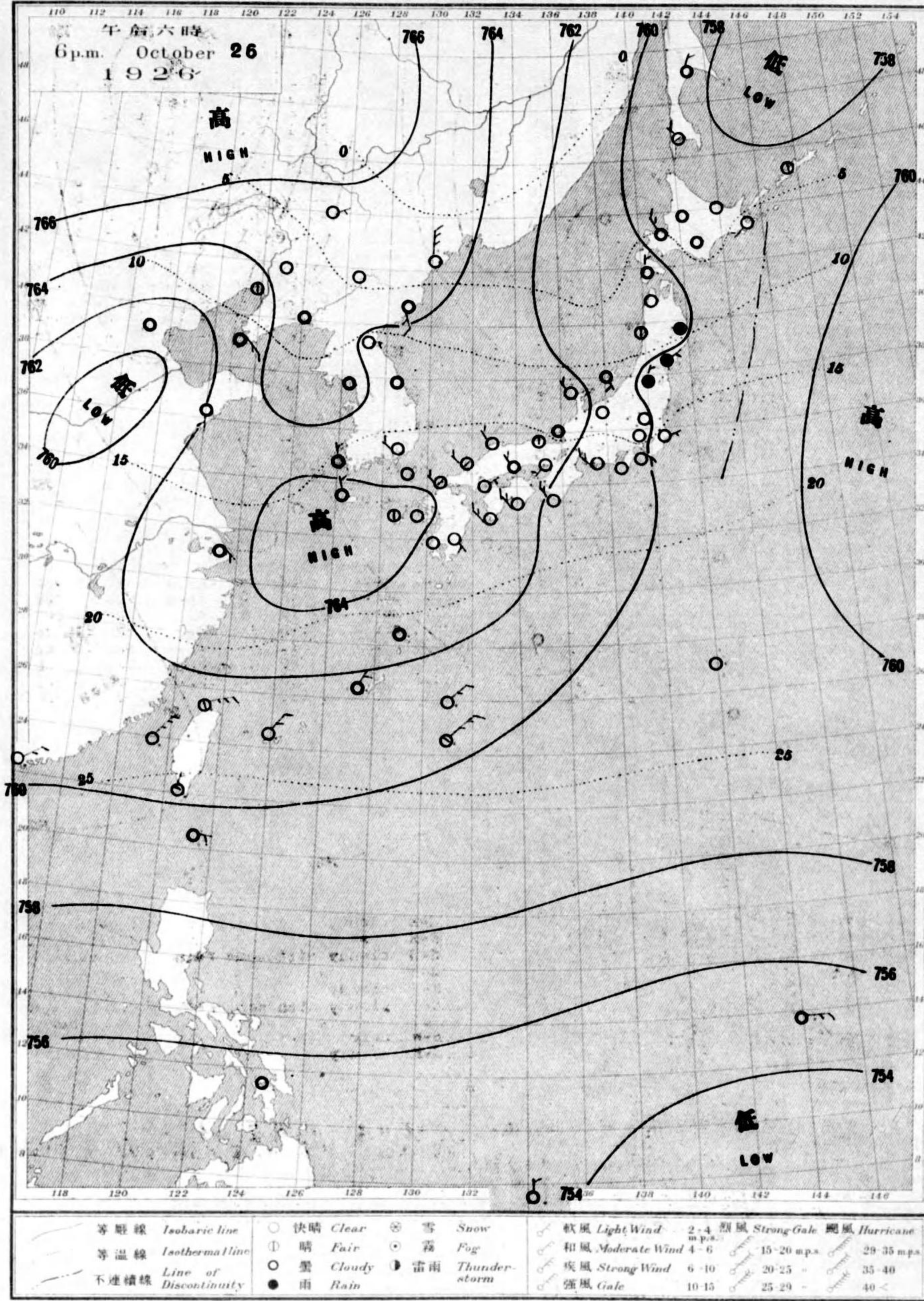
大氣 Weather 記號 Notation 晴 Clear b 雲 Cloudy c 雨 Rain r 雪 Snow s 霧 Fog f 雷雨 Thunderstorm t

拾月廿三日午后六時各地觀測表  
OBSERVATIONS at 6 p.m. (135° M.S.T.) October 23 1926

Table of weather observations at 6 PM on October 23, 1926. Columns include station names, air pressure, air temperature, wind direction and force, cloud cover, and weather conditions. Includes a sub-table for ships (SHIP) with columns for ship name, position (E, N, Air Pressure), wind, and weather. Includes a sub-table for stations (STATIONS) with columns for time, air pressure, wind, air temperature, and weather.

Notes (1) in the preceding 24 hours. (2) in the preceding 6 hours. (3) in Beaufort's scale. (4) in the Land scale (0-6).

天氣圖  
WEATHER CHART.  
THE CENTRAL METEOROLOGICAL OBSERVATORY OF JAPAN, TOKYO.

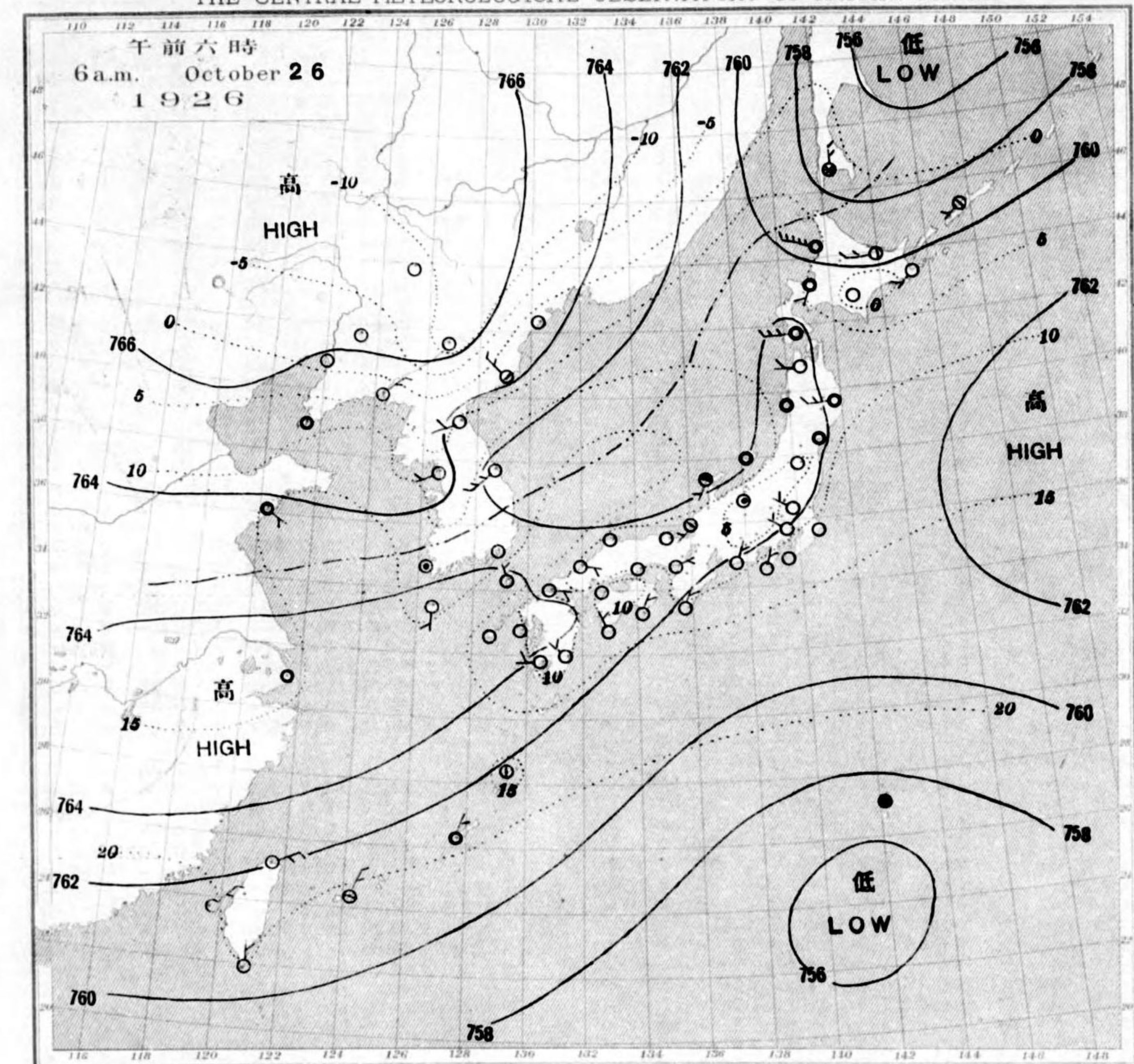


明治廿七年三月七日第三種郵便物認可  
大正十五年十月七日發行

東京市神田區西小川町一丁目六番地  
中央氣象臺

東京市神田區西小川町一丁目六番地  
東京市聯合會社清華堂代印郵稅共全五錢

天氣圖  
WEATHER CHART.  
THE CENTRAL METEOROLOGICAL OBSERVATORY OF JAPAN, TOKYO.



天氣豫報

第一區	北乃東風	曇
第二區	北乃西風	晴
第三區	全	全
第四區	全	全
第五區	全	全
第六區	全	全
第七區	全	全
第八區	南乃西風	曇
第九區	北乃西風	曇少雨

WEATHER FORECASTS

I	N-E cloudy
II	N-W fair
III	" "
IV	" "
V	" "
VI	cloudy
VII	" "
VIII	S-W fair
IX	N-W cloudy with some rain



天氣概況  
北支那ハ七六七以上支那東海ハ七六五以上ノ  
高氣壓アリ本州中部以西ハ朝鮮滿州琉球臺灣等ニ  
天氣良好ト快晴ノ氣頗ル多シ「オ」ク海ハ七  
五〇程ノ低氣壓アリ又小笠原島南西沖合ニ同  
程度ノ低氣壓アリ奥羽以北ノ各地ハ概シ大アリ

東京豫報 TOKYO.  
今晚ハ南ノ風后北ニ變リ天氣良ト一掃凈ニ  
明日ハ北ノ風天氣良ニ

拾月廿五日午前六時各地觀測表  
OBSERVATIONS at 6 a.m. (135° M.S.T.) October 25 1926

測候所 STATIONS	氣壓 Air Press. mm. 700+	氣溫 Air Temp. °C	風向 Wind Direc.	風速 Wind Vel. m.s	雲量 Clouds Amt.	雲形 Clouds Form	天候 Weather	雨量 Precip. mm. (1)
Palau	56.6	26.6	-	1	7	K bc	b	1
Palau	61.2	17.2	-	0	10	-	b	-
Kōsūn	61.0	18.8	WNW	2	0	-	b	-
Taitō	60.9	17.0	-	1	0	-	b	-
Tainan	61.4	21.9	NE	5	0	-	b	-
Hōko	62.1	17.3	-	1	3	KC bc	-	-
Taihoku	60.7	21.6	NE	3	10	SK c	18	-
Isigakizima	61.5	18.2	NNE	3	0	SK b	-	-
Naha	62.1	15.5	-	1	10	SK c	-	-
Naze	64.1	8.5	WNW	2	10	KC c	-	-
Kagosima	64.4	8.2	NW	2	10	SC c	-	-
Miyazaki	64.9	6.1	NE	2	10	SK c	-	-
Kumamoto	64.3	12.7	N	3	10	CS c	-	-
Asizuri	64.6	7.5	SW	2	9	CS c	-	-
Kōti	63.8	14.5	NNW	2	2	SC b	-	-
Muroto	64.2	7.6	NW	3	10	CS c	-	-
Tokusima	63.7	7.1	E	4	4	CK bc	-	-
Wakayama	63.9	13.1	NE	2	9	SK c	-	-
Siomisaki	64.6	5.1	S	2	10	CS c	-	-
Oita	65.0	6.1	SSE	2	3	C bc	-	-
Matuyama	64.4	6.5	ESE	3	7	SK bc	-	-
Tadotu	65.2	5.2	N	2	0	SK b	-	-
Hirosima	65.0	5.3	-	0	2	SK b	-	-
Okayama	64.7	9.1	N	2	6	CS bc	-	-
Kobe	64.5	7.7	NE	2	2	SK b	-	-
Oosaka	65.2	3.7	-	1	8	CS c	-	-
Kyōto	66.0	3.4	-	0	7	C bc	-	-
Yagi	64.9	11.0	-	1	4	CK bc	-	-
Tomie	65.1	9.8	-	1	10	CS e	-	-
Nagasaki	65.1	5.1	-	0	6	SK bc	-	-
Saga	64.7	5.0	SE	3	7	C bc	-	-
Hukuoka	64.4	7.8	-	1	10	C c	-	-
Ihara	64.6	9.4	E	3	7	C bc	-	-
Simonoseki	64.2	7.4	ENE	2	9	C c	-	-
Hamada	63.9	4.0	-	0	7	SC bc	-	-
Sakai	64.0	5.4	-	1	10	SC c	2	-
Miyadu	64.7	4.3	WNW	2	4	C bc	-	-
Tu	65.0	2.9	-	1	2	SK b	-	-
Gibu	64.7	6.1	NE	5	8	C c	-	-
Nagoya	63.8	9.2	N	2	6	C bc	-	-
Hamamatu	63.2	15.3	NE	2	3	SK bc	-	-
Nagaturo	63.3	9.6	ENE	3	4	C bc	-	-
Numadu	64.1	10.1	NW	3	10	KC c	-	-
Yokohama	64.0	8.9	NW	2	10	CS c	-	-
Tōkyō	64.5	6.2	NW	2	7	CK bc	-	-
Kunagaya	63.0	12.7	NE	2	3	S bc	-	-
Mera	62.8	17.0	SSE	3	8	KN c	5	-
Tyōsi	63.5	15.0	WSW	2	6	CS bc	-	-
Hatidyōzima	62.3	22.6	-	1	10	SK c	-	-
Titizima	64.0	7.6	-	1	9	SK c	-	-
Tukubasan	68.7	0.2	-	0	10	C f	-	-
Takayama	66.7	2.0	-	0	10	S f	-	-
Iida	66.6	-1.2	-	0	10	S f	-	-
Matumoto	65.8	0.6	-	1	0	CK b	-	-
Nagano	65.4	4.9	-	0	7	SK bc	-	-
Kōbu	64.4	7.7	WNW	4	6	SK bc	-	-
Maebasi	65.0	7.1	-	0	10	SK c	-	-
Asio	64.1	7.6	-	0	6	CK bc	-	-
Utsunomiya	63.4	2.1	-	0	0	S b	-	-
Hukusima	64.9	3.8	-	1	0	KC b	-	-
Hikone	65.7	2.9	W	4	2	SC b	-	-
Ibukisan	64.4	5.4	SW	2	1	SK b	-	-
Hukui	62.7	11.0	S	3	0	SK b	-	-
Kanazawa	61.2	14.0	SSW	7	9	SK bc	5	-
Miaduki	63.4	6.7	SW	2	0	SC b	2	-
Husiki	63.3	4.4	-	1	0	-	b	-
Takata	63.0	6.6	SSW	3	0	SK b	7	-
Niigata	61.9	15.0	N	10	8	K	c	6
Aikawa	62.9	5.1	-	1	0	-	b	1
Yamagata	60.7	8.6	SE	5	10	N r	12	-
Akita	63.4	7.4	-	1	3	SC bc	3	-
Mito	63.1	2.1	-	0	0	-	b	-
Kanayama	62.6	11.5	SW	3	0	SK b	-	-
Inomaki	62.4	6.1	S	2	2	SK b	-	-
Midusawa	61.9	6.7	S	2	10	N r	5	-
Morioka	61.5	5.5	WSW	2	3	SK bc	2	-
Miyako	59.8	6.4	-	0	10	SC c	2	-
Aomori	59.1	5.5	NE	3	10	N r	4	-
Hakodate	59.0	4.1	SSW	4	10	N r	11	-
Suttsu	59.5	2.6	S	2	10	SK c	3	-
Sapporo	57.7	7.1	W	12	10	SK c	11	-
Haboro	59.5	2.0	-	0	10	N r	10	-
Asahigawa	60.8	0.3	E	3	8	SC c	1	-
Obihiro	59.7	1.8	SW	4	0	-	b	6
Abasiri	60.2	5.7	SW	2	3	SK bc	-	-
Kusiro	60.8	4.0	S	4	1	SK b	1	-
Nemuro	59.1	5.2	SW	7	8	N c	14	-
Syana	55.8	5.0	WSW	10	3	KC bc	-	-
Ootomari	53.6	-2.7	-	0	0	-	b	-
Sikka	63.9	9.6	NE	2	2	SK b	-	-
Husan	64.7	6.5	SSE	5	0	-	b	-
Saisyūtō	63.8	10.7	-	1	3	SK bc	-	-
Moppe	61.1	15.2	SW	9	10	SK c	-	-
Zinsen	59.3	15.4	SW	5	8	SK c	-	-
Kōryō	59.9	11.2	NNE	2	10	SK c	4	-
Gensan	61.1	5.1	W	2	9	SK c	-	-
Zyōsin	61.6	0.2	SE	8	0	SK b	-	-
Yūki	65.2	-9.5	-	1	7	SK bc	4	-
Tyūkotin	62.5	2.2	N	3	0	-	b	3
Ryūganpo	64.1	5.6	N	8	0	-	b	-
Dhiren	65.5	-1.4	NE	3	0	-	b	-
Yinkow	65.0	-5.5	-	0	10	S f	-	-
Mukden	62.9	-5.9	WSW	2	0	-	b	-
Changchun	64.2	7.2	NW	4	10	SK c	-	-
Tientsin	61.7	13.6	S	3	0	-	b	-
Tsingtau	63.4	12.0	-	0	0	-	b	-
Shanghai	59.2	24.3	NE	2	8	KN c	0-10	-
Rasazima	60.3	-	NE	3	2	K	b	0-10
Osagarizima	62.5	2.2	N	3	0	-	b	3
Ryūganpo	64.1	5.6	N	8	0	-	b	-
Dhiren	65.5	-1.4	NE	3	0	-	b	-
Yinkow	65.0	-5.5	-	0	10	S f	-	-
Mukden	62.9	-5.9	WSW	2	0	-	b	-
Changchun	64.2	7.2	NW	4	10	SK c	-	-
Tientsin	61.7	13.6	S	3	0	-	b	-
Tsingtau	63.4	12.0	-	0	0	-	b	-
Shanghai	59.2	24.3	NE	2	8	KN c	0-10	-
Rasazima	60.3	-	NE	3	2	K	b	0-10
Osagarizima	62.5	2.2	N	3	0	-	b	3
Ryūganpo	64.1	5.6	N	8	0	-	b	-
Dhiren	65.5	-1.4	NE	3	0	-	b	-
Yinkow	65.0	-5.5	-	0	10	S f	-	-
Mukden	62.9	-5.9	WSW	2	0	-	b	-
Changchun	64.2	7.2	NW	4	10	SK c	-	-
Tientsin	61.7	13.6	S	3	0	-	b	-
Tsingtau	63.4	12.0	-	0	0	-	b	-
Shanghai	59.2	24.3	NE	2	8	KN c	0-10	-
Rasazima	60.3	-	NE	3	2	K	b	0-10
Osagarizima	62.5	2.2	N	3	0	-	b	3
Ryūganpo	64.1	5.6	N	8	0	-	b	-
Dhiren	65.5	-1.4	NE	3	0	-	b	-
Yinkow	65.0	-5.5	-	0	10	S f	-	-
Mukden	62.9	-5.9	WSW	2	0	-	b	-
Changchun	64.2	7.2	NW	4	10	SK c	-	-
Tientsin	61.7	13.6	S	3	0	-	b	-
Tsingtau	63.4	12.0	-	0	0	-	b	-
Shanghai	59.2	24.3	NE	2	8	KN c	0-10	-
Rasazima	60.3	-	NE	3	2	K	b	0-10
Osagarizima	62.5	2.2	N	3	0	-	b	3
Ryūganpo	64.1	5.6	N	8	0	-	b	-
Dhiren	65.5	-1.4	NE	3	0	-	b	-
Yinkow	65.0	-5.5	-	0	10	S f	-	-
Mukden	62.9	-5.9	WSW	2	0	-	b	-
Changchun	64.2	7.2	NW	4	10	SK c	-	-
Tientsin	61.7	13.6	S	3	0	-	b	-
Tsingtau	63.4	12.0	-	0	0	-	b	-
Shanghai	59.2	24.3	NE	2	8	KN c	0-10	-
Rasazima	60.3	-	NE	3	2	K	b	0-10

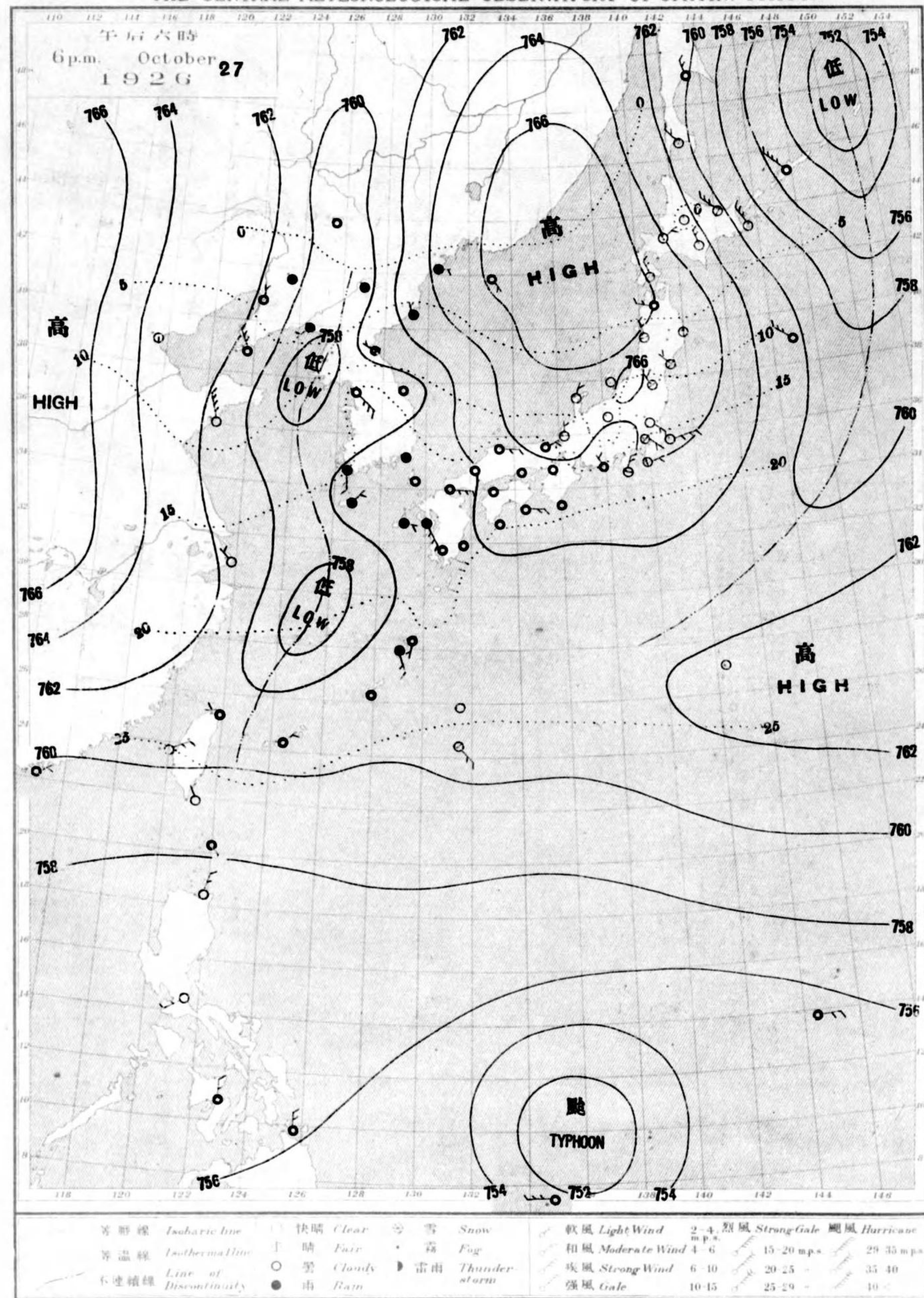
船名 SHIP.	東經 E Long.	北緯 N Lat.	氣壓 Air Pressure 700+	風向 Wind Direc.	風力 Wind Force	天候 Weather
Tetu, Keihoku m.	120	35	64.0	W	3	b
Andes maru	123	31	63.5	SE	2	b
Tentyō maru	125	35	55.6	SW	4	bc
Koma maru	129	35	66.1	W	3	bc
Siragi maru	131	34	61.7	S	2	c
Kagi maru	133	42	56.7	NNW	4	bc
Ityō maru	140	45	58.9	W	3	c
Usuri maru	152	41	62.8	NW	3	b

拾月廿四日午后六時各地觀測表  
OBSERVATIONS at 6 p.m. (135° M.S.T.) October 24 1926

測候所 STATIONS	氣壓 Air Press. mm. 700+	氣溫 Air Temp. °C	風向 Wind Direc.	風速 Wind Vel. m.s	雲量 Clouds Amt.	雲形 Clouds Form	天候 Weather	雨量 Precip. mm. (1)
Palau	56.1	27.7	NW	2	6	K bc	-	-
Kōsūn	60.0	24.0	MNE	2	2	SK b	-	-
Hōko	60.7	23.3	NE	8	0	SK b	-	-
Taihoku	61.7	22.1	E	4	4	SK bc	-	-
Isigakizima	60.2	21.8	NE	6	10	N r	-	-
Naha	61.0	21.0	NNE	6	0	-	b	-
Naze	62.0	19.0	-	1	0	-	b	-
Kagosima	62.6	13.8	-	0	2	C b	-	-
Miyazaki	63.0	14.7	-	1	10	C c	-	-
Kumamoto	63.4	12.4	NNW	2	3	C bc	-	-
Asizuri	62.6	16.5	SW	13	0	-	b	-
Kōti	62.6	13.3	-	1	0	-	b	-
Muroto	62.6	14.1	-	1	0	-	b	-
Wakayama	62.1	13.8	-	0	0	-	b	-
Siomisaki	62.0	15.2	NE	3	0	SK b	-	-
Oita	63.3	14.0	N	3	0	-	b	-
Matuyama	63.4	11.6	-	1	0	SK b	-	-
Tadotu	62.8	13.0	-	1	0	K b	-	-
Hirosima	63.3	14.4	-	0	0	-	b	-
Okayama	62.6	14.0	-	1	0	-	b	-
Oosaka	62.5	15.3	-	1	8	SK c	-	-
Tomie	64.1	12.3	-	1	6	C bc	-	-
Nagasaki	64.4	12.7	N	2	10	C c	-	-
Hukuoka	63.8	10.8	-	0	0	CS b	-	-
Ihara	64.1	9.9	-	0	0	-	b	-
Ihara	63.9	12.0	NW	2	0	SK b	-	-
Simonoseki	63.6	11.5	-	1	0	C b	-	-
Hamada	62.8							

天氣圖  
WEATHER CHART.

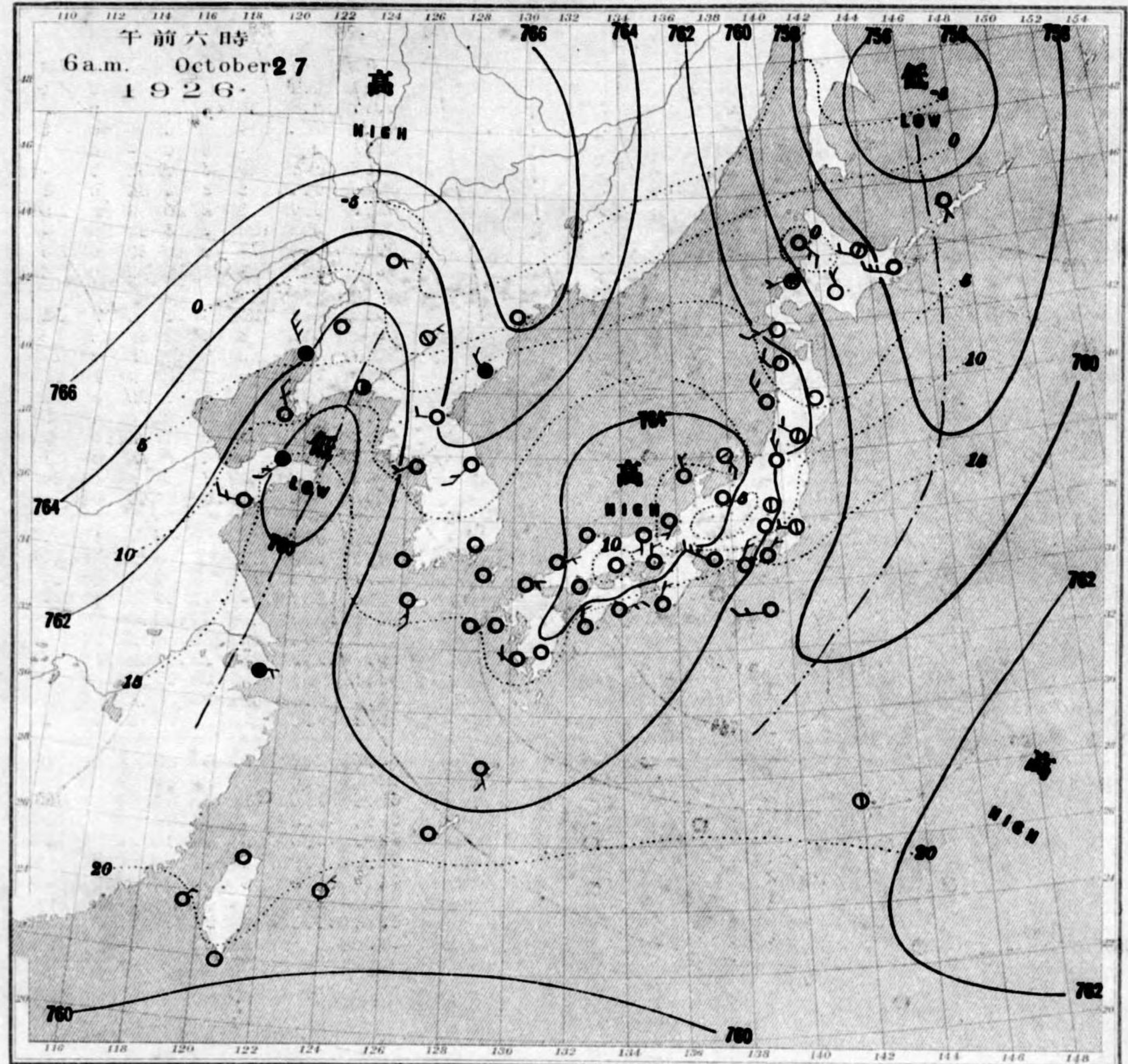
THE CENTRAL METEOROLOGICAL OBSERVATORY OF JAPAN. TOKYO.



明治廿七年三月七日第三種郵便特許認可  
大正十五年十月廿一日發行  
發行人 發行所  
東京市神田區元町二丁目  
中央氣象臺

天氣圖  
WEATHER CHART.

THE CENTRAL METEOROLOGICAL OBSERVATORY OF JAPAN. TOKYO.



天氣豫報

第一區	南風	曇	曇
第二區	北風	曇	曇
第三區	南風	曇	曇
第四區	南風	曇	曇
第五區	北風	曇	曇
第六區	南風	曇	曇
第七區	南風	曇	曇
第八區	南風	曇	曇
第九區	南風	曇	曇

天氣概況

シベリヤ方面、高氣壓の勢力が、七十六日午後、  
可成強なり、北陸、カキ七、六、五、北、西、高、気、圧、の、  
昨夜、赤河、中、流域、在、ワ、低、氣、圧、東、進、今、朝、  
山、東、南、附、進、在、七、五、八、北、極、程、度、の、全、國、  
般、曇、天、下、リ、北、陸、十、奥、羽、東、岸、北、海、道、ハ、  
晴、天、の、大、陸、方、面、概、々、曇、天、一、雨、中、  
所、以、琉、球、台、灣、晴、天、所、多、シ

東京豫報 TOKYO.

今晚北号の風 薄曇 晴 晴  
明=十八日 北東風曇又雨模様



拾月廿六日午前六時各地觀測表  
OBSERVATIONS at 6 a.m. (135° M.S.T.) October 26 1926

Table of weather observations at 6 a.m. for October 26, 1926. It includes columns for station names, air temperature, wind direction, wind force, clouds, and precipitation. Stations listed include Palau, Kōsyūn, Taitō, Tainan, Hōko, Taihoku, Isigakizima, Naha, Naze, Kagosima, Miyazaki, Kumamoto, Asizuri, Kōti, Muroto, Tokusima, Wakayama, Siomisaki, Ooita, Matuyama, Tadotsu, Hiroshima, Okayama, Kobe, Osaka, Kyoto, Yagi, Tomie, Nagasaki, Saga, Hukuoka, Ithara, Simonoseki, Hamada, Sakai, Miyadu, Tu, Gihu, Nagoya, Hamamatu, Nagaturo, Nomada, Yokohama, Tokyo, Kumagaya, Nera, Tyōsi, Hatidyōzima, Titizima, Tukubasan, Takayama, Iida, Matsumoto, Nagano, Kōhū, Maebasi, Utsunomiya, Hukusima, Irukisan, Hukui, Minaduki, Niigata, Aikawa, Akita, Isinomaki, Morioka, Miyako, Aomori, Hakodate, Nemuro, Syana, Ootomari, Sikka, Husan, Saisyūtō, Moppo, Zinsen, Kōryō, Gensan, Zyosin, Yūki, Tyūkotin, Dairen, Yinkow, Mukden, Changchun, Tientsin, Tsingtau, Shanghai, Rasazima, Oogarizima, Hamamatu, Nagaturo, Nomada, Yokohama, Tokyo, Kumagaya, Nera, Tyōsi, Hatidyōzima, Titizima, Tukubasan, Takayama, Iida, Matsumoto, Nagano, Kōhū, Maebasi, Utsunomiya, Hukusima, Irukisan, Hukui, Minaduki, Niigata, Aikawa, Akita, Isinomaki, Morioka, Miyako, Aomori, Hakodate, Nemuro, Syana, Ootomari, Sikka, Husan, Saisyūtō, Moppo, Zinsen.

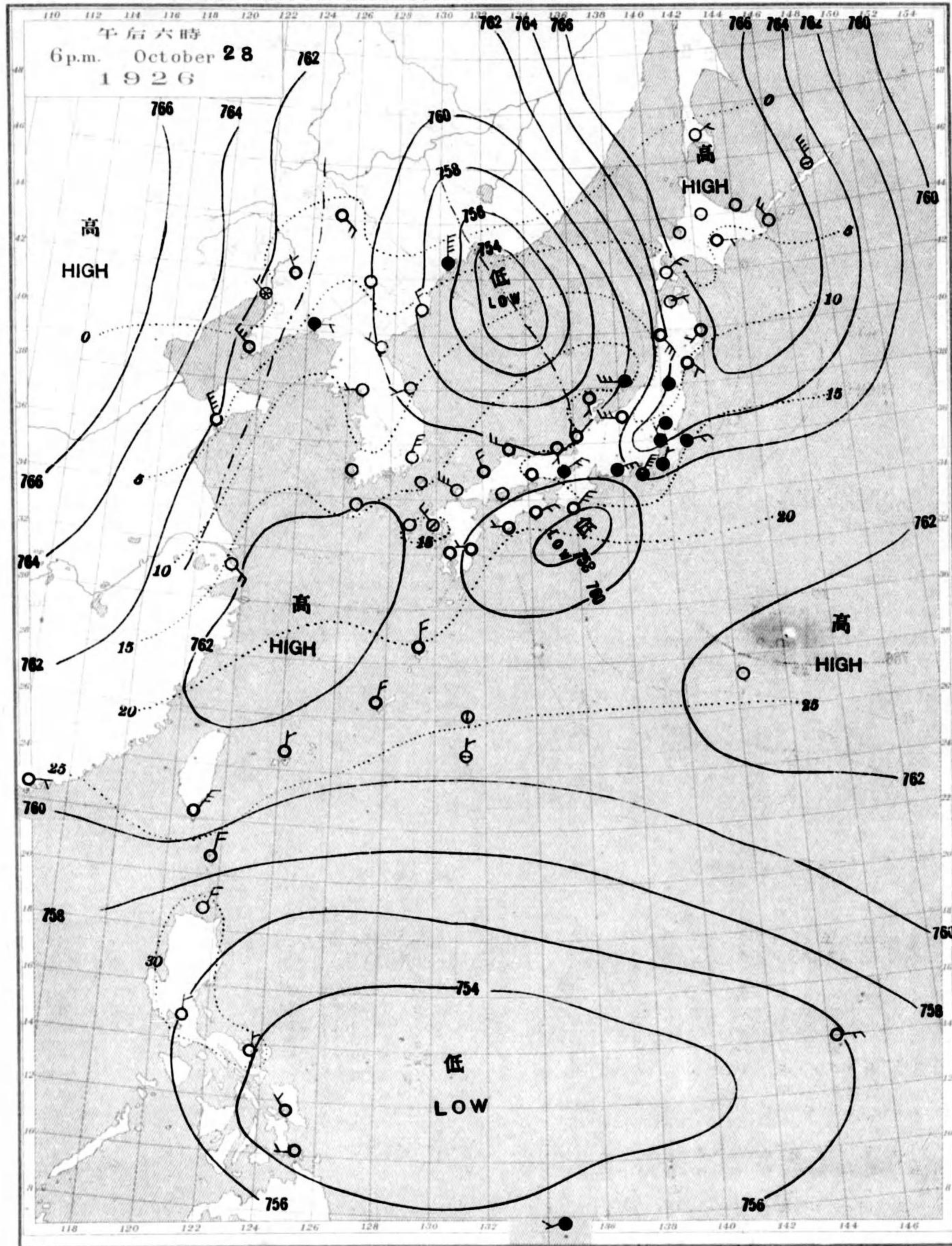
拾月廿五日午后六時各地觀測表  
OBSERVATIONS at 6 p.m. (135° M.S.T.) October 25 1926

Table of weather observations at 6 p.m. for October 25, 1926. It includes columns for station names, air temperature, wind direction, wind force, clouds, and precipitation. Stations listed include Palau, Kōsyūn, Hōko, Taihoku, Isigakizima, Naha, Naze, Kagosima, Miyazaki, Kumamoto, Asizuri, Kōti, Muroto, Tokusima, Wakayama, Siomisaki, Ooita, Matuyama, Tadotsu, Hiroshima, Okayama, Kobe, Osaka, Kyoto, Yagi, Tomie, Nagasaki, Saga, Hukuoka, Ithara, Simonoseki, Hamada, Sakai, Miyadu, Tu, Gihu, Nagoya, Hamamatu, Nagaturo, Nomada, Yokohama, Tokyo, Kumagaya, Nera, Tyōsi, Hatidyōzima, Titizima, Tukubasan, Takayama, Iida, Matsumoto, Nagano, Kōhū, Maebasi, Utsunomiya, Hukusima, Irukisan, Hukui, Minaduki, Niigata, Aikawa, Akita, Isinomaki, Morioka, Miyako, Aomori, Hakodate, Nemuro, Syana, Ootomari, Sikka, Husan, Saisyūtō, Moppo, Zinsen, Hamamatu, Nagaturo, Nomada, Yokohama, Tokyo, Kumagaya, Nera, Tyōsi, Hatidyōzima, Titizima, Tukubasan, Takayama, Iida, Matsumoto, Nagano, Kōhū, Maebasi, Utsunomiya, Hukusima, Irukisan, Hukui, Minaduki, Niigata, Aikawa, Akita, Isinomaki, Morioka, Miyako, Aomori, Hakodate, Nemuro, Syana, Ootomari, Sikka, Husan, Saisyūtō, Moppo, Zinsen.

午後六時、雨雲の消滅、雨後、(2) in the preceding 6 hours. 外國及船舶、風力ハビール・ホルト・シエラ (3) in Beaufort's scale. 漢口、芝罘、風力ハ六階級ナリ (4) in the Land scale (0-6)

天氣 Weather 晴 Clear 晴 Fair 曇 Cloudy 雨 Rain 雪 Snow 霧 Fog 雷雨 Thunderstorm  
記號 Notation b bc c r s f t

天氣圖  
WEATHER CHART.  
THE CENTRAL METEOROLOGICAL OBSERVATORY OF JAPAN, TOKYO.



等壓線 Isobaric line	快晴 Clear	雪 Snow	軟風 Light Wind 2-4	烈風 Strong Gale 29-35 mps	颶風 Hurricane 40-
等溫線 Isothermal line	晴 Fair	霧 Fog	和風 Moderate Wind 4-6	15-20 mps	29-35 mps
不連續線 Discontinuity	曇 Cloudy	雷雨 Thunder-storm	疾風 Strong Wind 6-10	20-25 "	35-40 "
	雨 Rain		強風 Gale 10-15	25-29 "	40- "

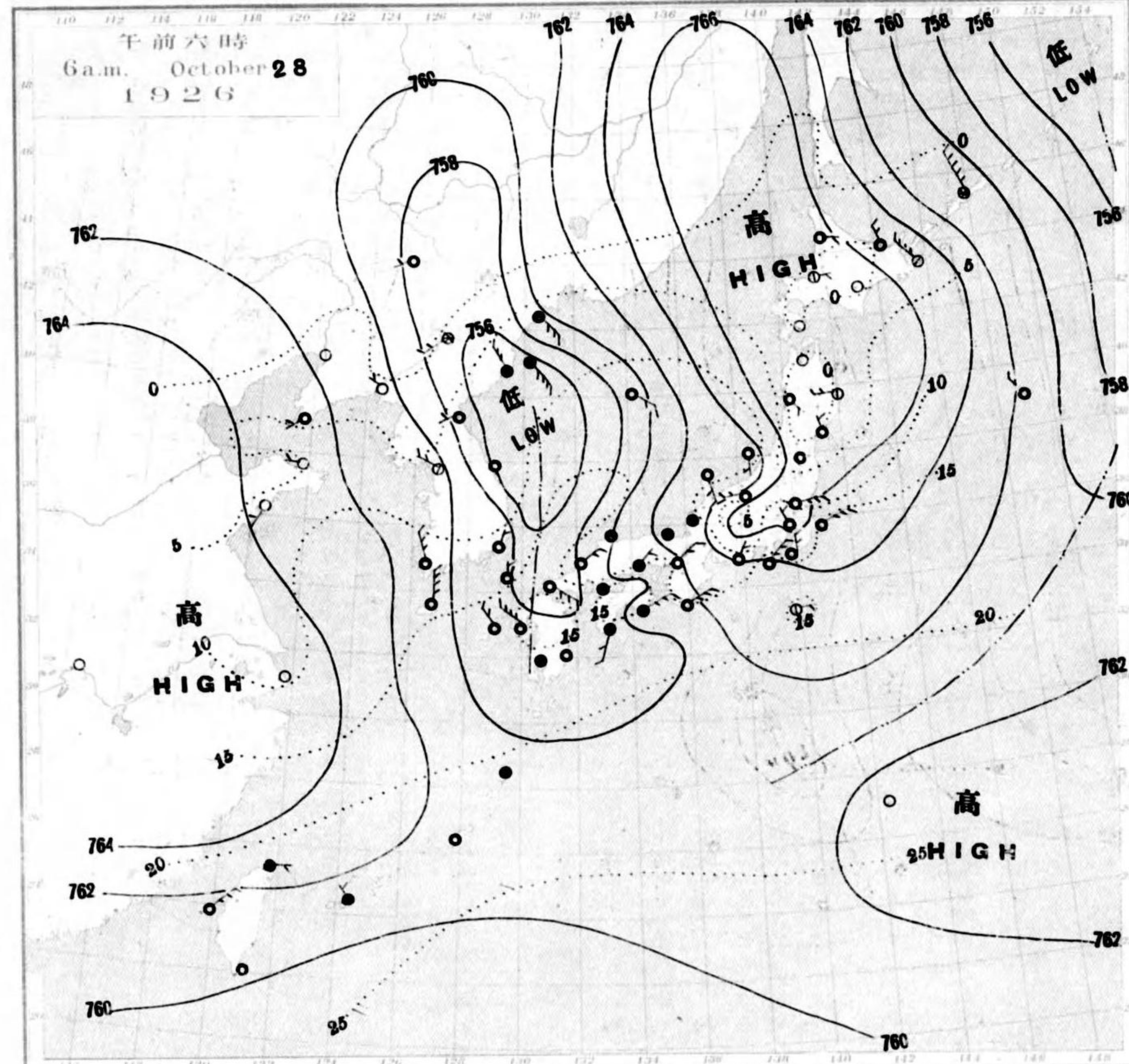
明治廿七年三月七日第三種郵便物認可  
大正十五年十月廿九日發行

發行人 發行所  
東京市神田區元町町會館

中央氣象臺

東京市神田區西小川町一丁目六番地  
東京市神田區西小川町一丁目六番地  
東京市神田區西小川町一丁目六番地

天氣圖  
WEATHER CHART.  
THE CENTRAL METEOROLOGICAL OBSERVATORY OF JAPAN, TOKYO.



天氣豫報		WEATHER FORECASTS	
北乃至東, 風	雲	I N-E cloudy	
北乃至西, 風	天久曇, 雨	II N-W improving	
全全	全全	III "	
全全	雨	IV "	
全全	雨	V "	rain, cloudy later
南乃至西, 風	雲	VI "	cloudy with some rain
南乃至東, 風	天久曇, 雨	VII S-W	cloudy with some rain
北乃至東, 風	全	VIII S-E	changeable
		IX N-E	"

東京豫報 TOKYO  
今日の北東風雨  
明日十九日の北東風雨  
今日の北東風雨  
明日十九日の北東風雨  
今日の北東風雨  
明日十九日の北東風雨

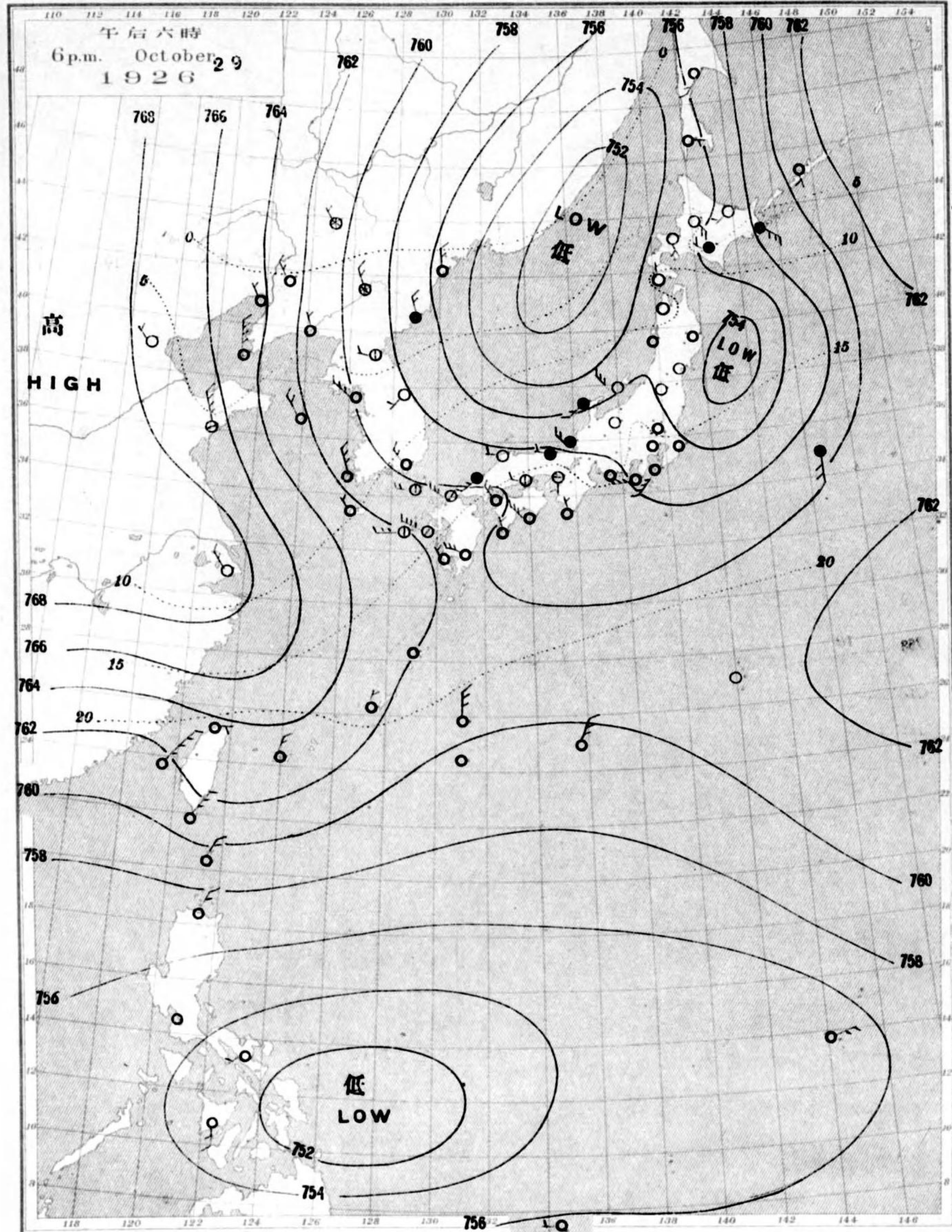
拾月廿七日午前六時各地觀測表  
OBSERVATIONS at 6am. (135 M.S.T.) October 27 1926

測候所	氣壓	氣溫	風向	風速	雲量	雲形	天候	雨量	測候所	氣壓	氣溫	風向	風速	雲量	雲形	天候	雨量	
STATIONS	Air Press. mm. 700*	Air Temp. °C	Wind Direc.	Vel. m/s	Clouds Amt. Form.	Weather	Precip. mm. (1)		STATIONS	Air Press. mm. 700*	Air Temp. °C	Wind Direc.	Vel. m/s	Clouds Amt. Form.	Weather	Precip. mm. (1)		
パラオ Palau	53.5	25.9	NNW	7 10	N	r	32		山形 Yamagata	63.4	6.0	-	1 9	N	c	2		
樺太 Koryu	60.1	20.0	-	0 0	-	b	-		秋田 Akita	63.3	6.0	NW	5 10	SK	c	2		
臺北 Taito	61.0	21.0	WNW	2 0	-	b	-		水戸 Mito	61.7	7.2	SW	2 10	S	c	-		
臺南 Tainan	60.4	18.5	-	1 4	SK	bc	-		金澤 Kanayama	61.7	10.0	-	1 10	SK	c	2		
臺中 Hoko	60.8	23.0	NE	3 9	KC	c	-		石巻 Isinomaki	62.3	6.0	WNW	3 4	CK	bc	9		
臺北 Taihoku	60.9	19.0	-	0 10	SK	c	-		水戸 Midusawa	62.0	6.3	NW	9 2	SK	b	7		
石垣 Isigakizima	60.9	21.2	NE	2 0	SK	b	-		盛岡 Morioka	62.6	3.5	NW	3 1	SK	b	9		
那覇 Naha	61.7	18.0	-	0 10	SK	b	-		宮古 Miyako	61.2	3.8	-	0 2	SK	b	9		
名瀬 Naze	62.2	19.2	SSE	2 10	SK	c	-		青森 Aomori	62.6	3.1	WNW	3 9	SK	c	8		
鹿兒島 Kagosima	63.5	11.4	WNW	2 10	SK	c	-		函館 Hakodate	61.4	3.5	WSW	5 2	SK	b	1		
宮崎 Miyazaki	64.0	11.4	-	1 10	SK	c	-		釧路 Kuroi	60.9	1.7	W	8 10	KN	c	5		
熊本 Kumamoto	63.6	10.1	-	1 10	SK	c	-		札幌 Sapporo	60.3	0.5	WSW	3 10	N	s	-		
足柄 Asizuri	63.3	18.3	N	3 10	SK	c	-		札幌 Habero	59.0	-0.2	SE	4 10	N	c	16		
高知 Kōchi	63.2	11.8	W	2 10	SC	c	-		旭川 Asahigawa	59.6	-0.9	-	0 6	SK	bc	8		
室戸 Murō	64.1	17.0	ESE	4 10	SK	c	-		帯広 Obihiro	58.9	1.1	NNW	3 1	SK	b	-		
徳島 Tokushima	64.1	13.4	NW	2 10	SC	c	-		帯広 Abashiri	57.6	1.5	WNW	3 7	S	bc	2		
和歌山 Wakayama	63.8	11.3	E	2 10	SK	c	-		洞路 Kusiro	56.8	0.4	-	1 1	SK	b	-		
神戶 Sionisaki	63.6	16.2	NNE	2 10	SC	c	-		根室 Nemuro	55.7	4.4	WNW	8 10	SK	c	-		
大分 Ōita	63.3	10.9	SSE	2 10	SC	c	-		伊予 Syana	55.0	0.6	SSE	3 10	SC	c	-		
松山 Matuyama	63.6	11.1	-	1 10	SK	c	-		大泊 Ōtomari	58.1	-2.6	N	5 10	SC	c	-		
多摩津 Tadotsu	64.1	11.0	SE	2 10	N	c	-		秋香 Sikka	58.2	-0.7	NNW	4 10	S	c	-		
徳島 Hiroshima	64.8	10.5	NNE	2 10	SK	c	-		釜山 Husan	63.5	13.1	-	1 10	SK	c	-		
岡山 Okayama	64.4	9.5	-	1 10	CS	c	-		濟州島 Saisyūtō	63.0	11.9	S	4 10	SK	c	-		
神戸 Kobe	64.2	14.1	N	3 10	SK	c	-		水戸 Moppo	62.9	12.8	-	0 10	SK	c	-		
大阪 Ōsaka	64.1	13.3	N	2 10	SK	c	-		仁川 Zinsen	63.1	8.8	WSW	2 10	KC	c	-		
京都 Kyōto	64.7	9.2	-	1 10	CS	c	-		江陵 Kōryō	63.5	7.3	SW	4 9	CS	c	-		
八木 Yagi	64.6	9.5	-	1 10	SK	c	-		元山 Gensan	64.2	6.8	W	2 10	CS	c	-		
富山 Tomie	63.2	9.5	-	1 10	SK	c	-		咸津 Zyojin	64.7	6.4	NW	3 10	N	r	-		
長崎 Nagasaki	63.2	16.1	-	0 10	KC	c	-		雄基 Yūki	68.1	-1.7	-	1 10	SK	c	-		
佐賀 Saga	62.7	14.0	-	1 10	SK	c	-		中津城 Tyukōtin	63.2	-4.0	NE	2 7	C	bc	-		
福岡 Fukuoka	63.7	11.4	-	1 4	SK	bc	-		龍谷津 Ryūganpo	60.7	7.3	-	1 10	N	t	-		
福岡 Itahaya	63.5	11.3	SE	2 9	SK	c	-		大連 Dairen	60.6	9.1	NNW	5 10	SC	c	-		
下関 Simonsaki	63.4	12.4	-	0 9	C	c	-		營口 Yinkow	62.0	2.8	NW	7 10	N	r	4		
瀬田 Hamada	63.4	13.5	E	2 10	SK	c	-		奉天 Mukden	61.6	3.1	-	1 10	S	c	-		
境 Sakai	63.8	11.8	ESE	2 10	KC	c	-		長春 Changchun	63.5	-2.0	E	2 10	SC	c	-		
宮津 Miyatsu	64.0	10.2	-	0 10	SK	c	-		天津 Tientsin	64.9	4.2	N	2 7	SK	bc	1		
津 Tsu	64.3	11.3	S	2 10	N	c	1		青島 Tsingtau	61.0	14.7	W	4 10	KC	c	-		
岐阜 Gifu	63.5	13.9	WSW	3 10	CK	c	-		上海 Shanghai	61.4	17.2	E	3 10	N	r	2		
名古屋 Nagoya	63.7	9.0	-	1 10	SK	c	-		芝罘 Rasazima	60.8	24.4	ESE	5 4	SK	bc	-		
横濱 Hamamatu	63.8	10.0	NNW	2 10	SK	c	-		大連 Oagarizima	59.8	-	ESE	3 6	CK	bc	-		
長野 Nagaturo	62.1	13.9	WNW	6 10	KC	c	-											
沼津 Numadu	62.0	15.2	NNE	4 8	SK	c	-											
横浜 Yokohama	61.8	8.5	-	1 8	SK	c	-											
東京 Tokyo	61.8	12.0	NE	3 6	C	bc	-											
東京 Komagaya	61.7	9.7	-	1 8	C	c	-											
東京 Nera	62.3	10.8	WNW	3 9	C	c	-											
神子 Tyōsi	61.2	13.3	NE	3 10	CS	c	-											
八丈島 Hatidōyōzima	61.2	12.0	W	2 3	K	bc	-											
父島 Titizima	61.5	18.1	W	4 10	CS	c	-											
根城 Tūkabasan	61.8	19.1	-	1 4	SK	bc	2											
高山 Takayama	62.4	7.7	W	4 4	CK	bc	-											
伊田 Iida	66.4	3.1	-	0 10	C	f	-											
熊本 Matsumoto	64.3	2.8	-	1 10	K	f	-											
長野 Nagano	65.1	3.9	-	0 8	C	c	-											
甲府 Kōfu	63.7	5.3	-	0 8	SK	c	-											
前橋 Maebasi	63.8	3.1	-	1 10	CS	c	-											
足尾 Asio	62.9	9.6	WNW	4 8	SK	c	-											
宇都宮 Utanomiya	62.7	3.0	-	1 9	C	c	-											
福島 Fukuima	62.5	5.7	-	0 6	CK	bc	-											
茨城 Hikone	61.9	9.9	NNW	5 10	K	c	-											
	63.9	13.5	NNW	2 10	SC	c	1											
伊豆 Iwakisan	65.9	3.0	NNW	13 7	SC	bc	-											
神戶 Huku	65.0	8.6	SSW	2 10	S	c	5											
金澤 Kanazawa	64.3	8.8	E	2 10	CS	c	7											
神奈川 Minaduki	64.9	8.9	NNW	2 8	SK	c	2											
伏木 Fusaki	64.1	10.5	NW	3 7	K	bc	-											
高田 Takata	64.6	10.5	-	1 10	N	c	9											
新潟 Niigata	64.5	10.2	NNW	4 4	K	bc	11											
相模 Aikawa	64.3	9.5	SE	5 7	C	bc	3											

拾月廿六日午後六時各地觀測表  
OBSERVATIONS at 6pm. (135 M.S.T.) October 26 1926

測候所	氣壓	氣溫	風向	風速	雲量	雲形	天候	雨量	測候所	氣壓	氣溫	風向	風速	雲量	雲形	天候	雨量	
STATIONS	Air Press. mm. 700*	Air Temp. °C	Wind Direc.	Vel. m/s	Clouds Amt. Form.	Weather	Precip. mm. (1)		STATIONS	Air Press. mm. 700*	Air Temp. °C	Wind Direc.	Vel. m/s	Clouds Amt. Form.	Weather	Precip. mm. (1)		
パラオ Palau	54.6	27.7	N	2 10	KN	c	-		江陵 Kōryō	63.7	10.4	-	0 9	CS	c	-		
樺太 Kōryu	60.2	25.2	NNE	3 7	SK	bc	-		元山 Gensan	63.7	10.7	E	2 0	-	b	-		
臺中 Hoko	60.6	24.5	NE	6 0	SK	bc	-		咸津 Zyojin	64.5	8.4	SSE	4 10	SK	c	-		
臺北 Taihoku	61.3	23.5	ENE	6 3	SK	bc	-		雄基 Yūki	64.3	5.7	N	7 0	SK	bc	-		
石垣 Isigakizima	61.2	23.6	NE	4 1	SK	b	-		中津城 Tyūkōtin	64.6	1.5	-	1 0	-	b	-		
那覇 Naha	61.9	21.9	NE	2 9	KC	c	-		龍谷津 Ryūganpo	64.3	7.4	-	0 10	CS	c	-		
名瀬 Naze	62.3	21.4	-	1 10	SK	c	-		大連 Dairen	63.6	11.9	ESE	4 10	SK	c	-		
鹿兒島 Kagosima	63.4	18.6	-	1 1	C	b	-		營口 Yinkow	63.9	9.9	-	1 6	C	bc	-		
宮崎 Miyazaki	63.4	17.8	SE	2 0	K	b	-		奉天 Mukden	64.5	7.0	-	0 0	-	b	-		
熊本 Kumamoto	63.9	16.9	-	0 0	-	b	-		長春 Changchun	65.0	2.5	ESE	2 0	-	b	-		
足柄 Asizuri	62.7	19.2	WNW	4 0	-	b	-		天津 Tientsin	61.8	12.7	-						

天氣圖  
WEATHER CHART.  
THE CENTRAL METEOROLOGICAL OBSERVATORY OF JAPAN, TOKYO.



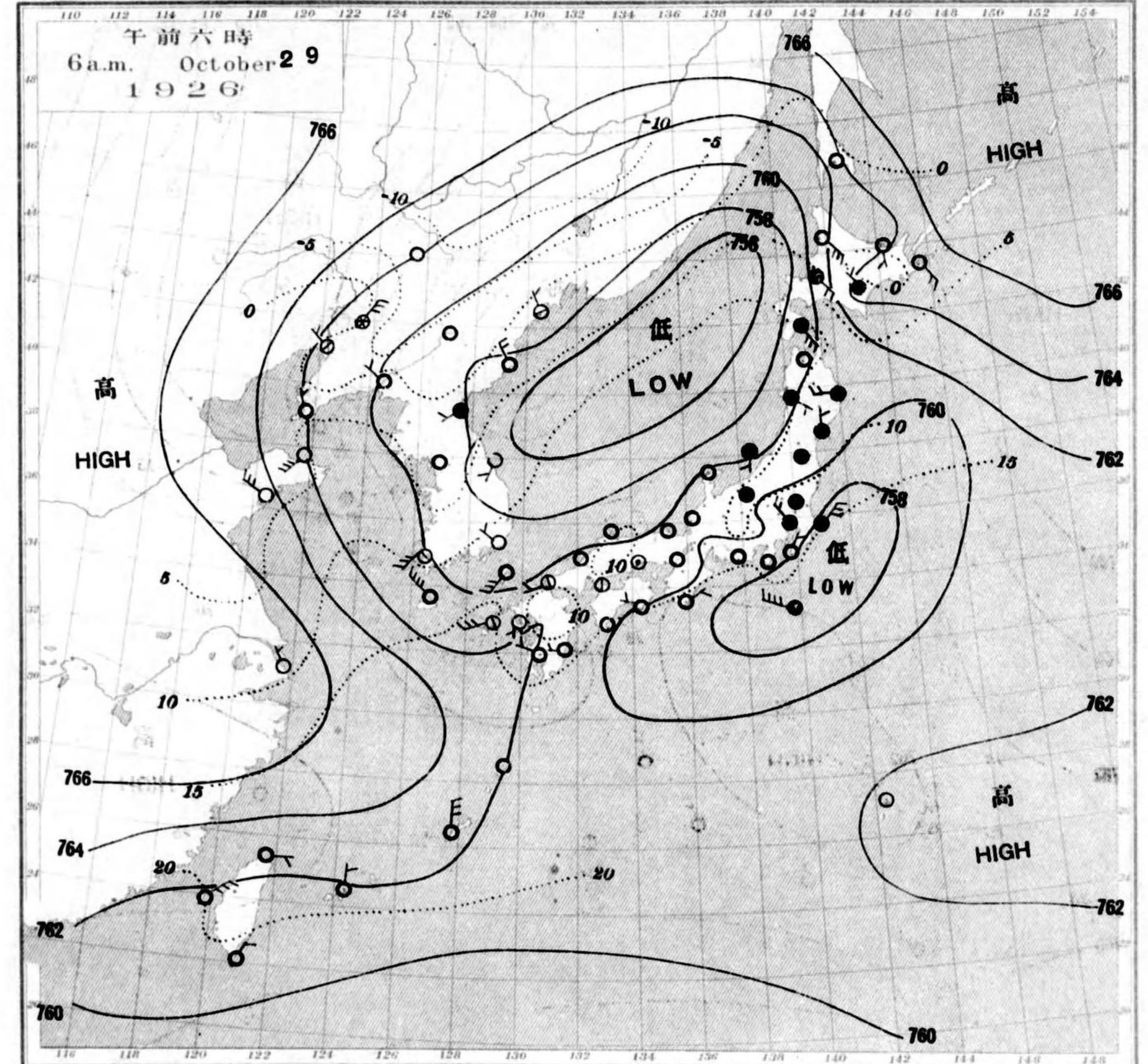
明治廿七年三月七日第三種郵便物認可  
大正十五年十月十日發行

發行人 發行所  
東京市神田區元町三番地  
中央氣象臺

東京市神田區西小川町一丁目六番地  
販賣印刷者合資會社 清華堂 定價郵稅共全五錢

等壓線 Isobaric line	快晴 Clear	雪 Snow	軟風 Light Wind 2-4 m.p.s.	烈風 Strong Gale 29-35 m.p.s.	颶風 Hurricane
等溫線 Isotherms line	晴 Fair	霧 Fog	和風 Moderate Wind 4-6 m.p.s.	疾風 15-20 m.p.s.	
不連續線 Line of discontinuity	曇 Cloudy	雷雨 Thunder storm	疾風 Strong Wind 6-10 m.p.s.	20-25 m.p.s.	35-40 m.p.s.
	雨 Rain		強風 Gale 10-15 m.p.s.	25-29 m.p.s.	40 m.p.s.

天氣圖  
WEATHER CHART.  
THE CENTRAL METEOROLOGICAL OBSERVATORY OF JAPAN, TOKYO.



天氣圖第三	天氣豫報	WEATHER FORECASTS
第一區	北乃至東, 風曇	I N-E cloudy
第二區	北乃至西, 風晴	II N-W fair
第三區	全 全 雲	III " cloudy
第四區	全 全 雲	IV " fair
第五區	全 全 晴	V " cloudy with some rain
第六區	全 全 雲	VI " "
第七區	全 全 雲	VII S-E "
第八區	南乃至東, 風全	VIII N-W "
第九區	北乃至西, 風全	IX " "

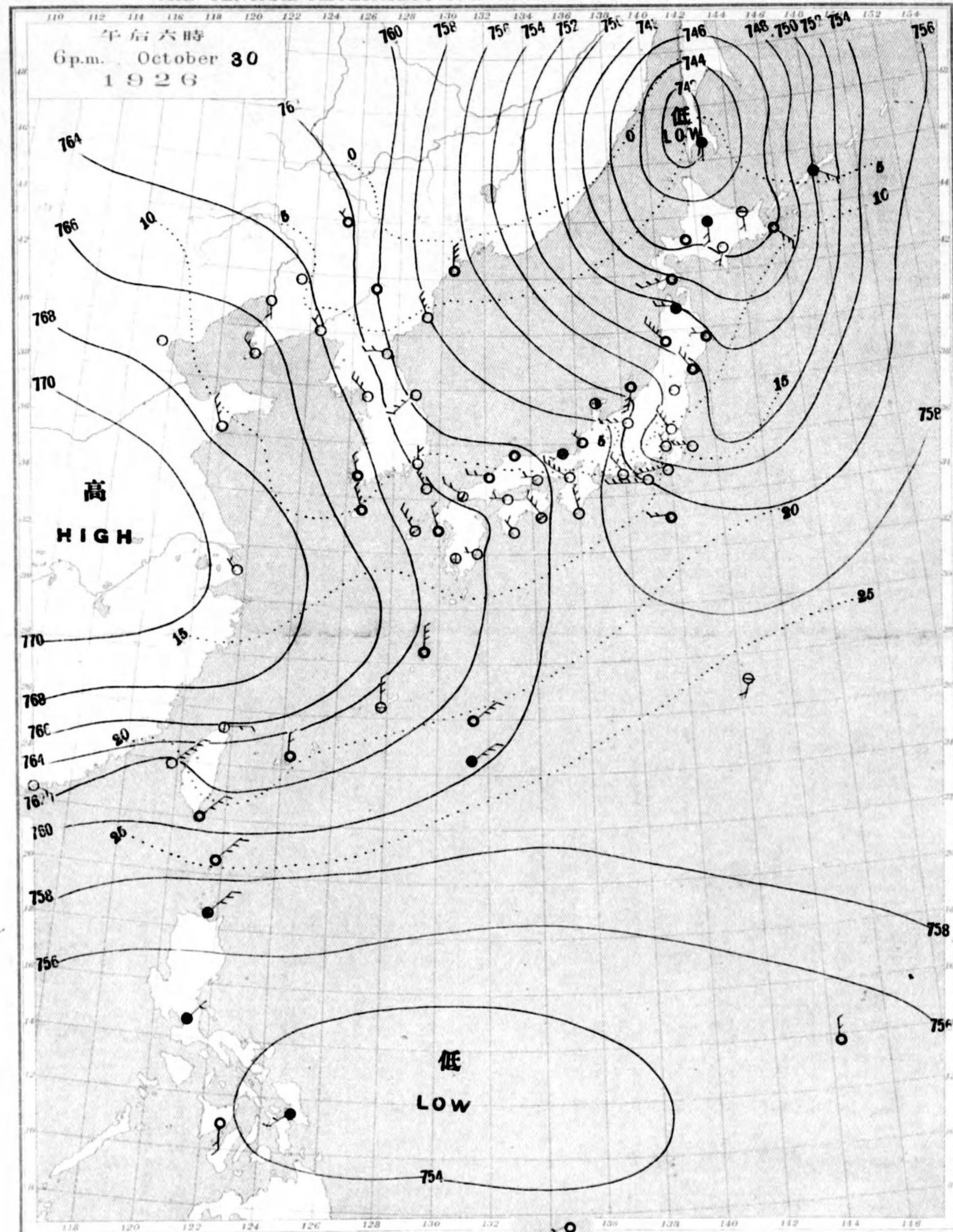
天氣概況  
昨夜潮沖(南方)在770低氣壓, 今朝原總沖(在750)七五六低氣壓, 別=北海道西方海上=七五四低氣壓, 低氣壓, 東北東=道=七五六以上, 高氣壓, 八島方面=在750大陸=七五六以上, 高氣壓, 九州=本州中部以東, 概方雨天=以西=雲天=九州=晴天, 所多, 大陸方面=晴雲相半=琉球台灣=雲天。

東京豫報 TOKYO  
今晚, 北面, 風曇, 晴+時+晴。  
明日, 北西, 風天, 氣良。

暴風警報  
十八, 九, 區, 風雨強加, 二十九日午前九時三十分警成。



天氣圖  
WEATHER CHART.  
THE CENTRAL METEOROLOGICAL OBSERVATORY OF JAPAN. TOKYO.



等壓線 Isobaric line	快晴 Clear	雪 Snow	軟風 Light Wind 2-4 m.p.s.	烈風 Strong Gale 29-35 m.p.s.	颶風 Hurricane 40 m.p.s.
等溫線 Isothermal line	晴 Fair	霧 Fog	和風 Moderate Wind 4-6 m.p.s.	疾風 15-20 m.p.s.	強風 25-29 m.p.s.
不連續線 Line of discontinuity	曇 Cloudy	雷雨 Thunder storm	疾風 Strong Wind 6-10 m.p.s.	強風 20-25 m.p.s.	強風 35-40 m.p.s.
	雨 Rain		強風 10-15 m.p.s.	強風 25-29 m.p.s.	強風 40 m.p.s.

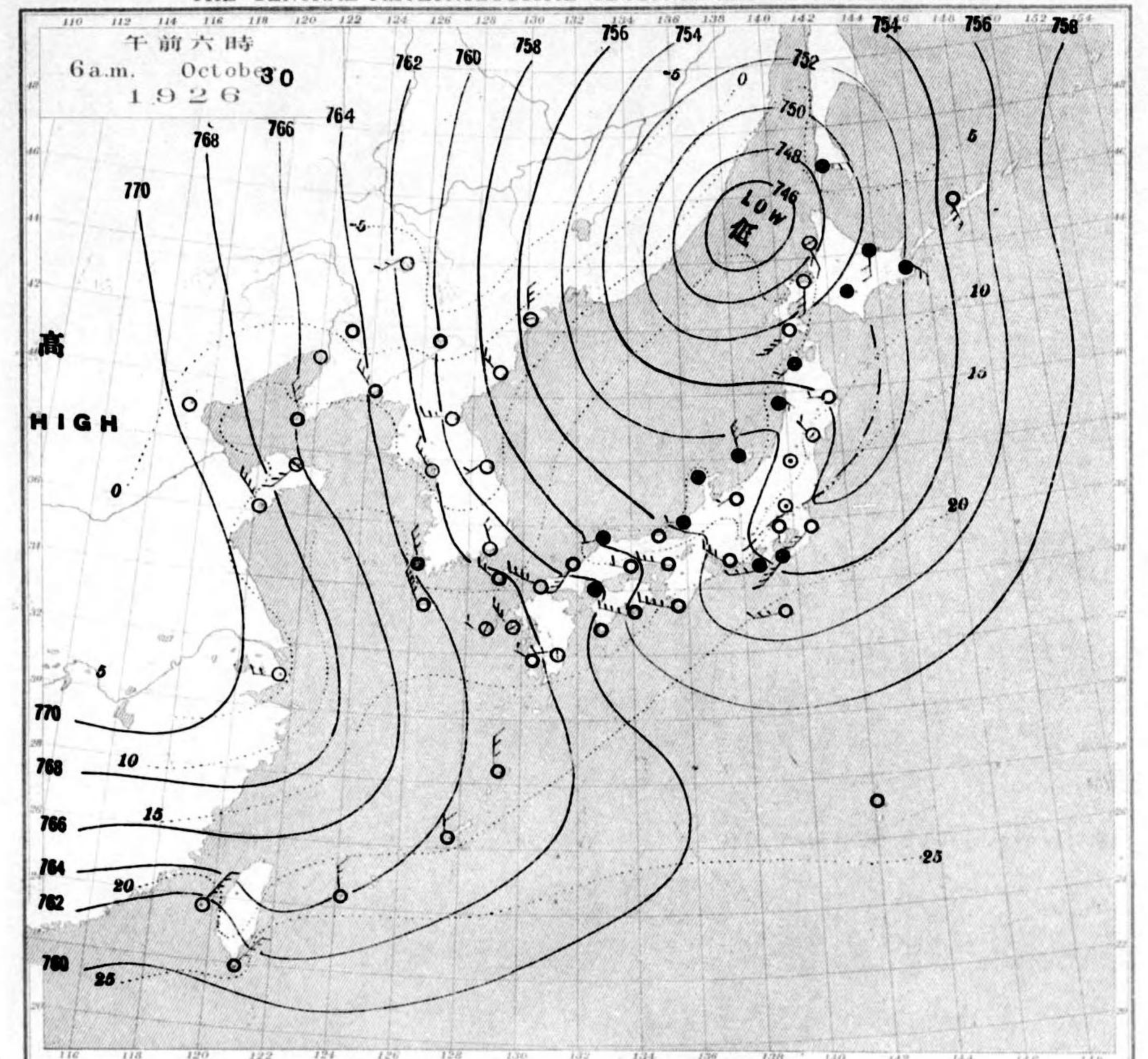
明治廿七年三月七日第三種郵便物認可  
大正十五年十月一日發行

發行人 發行所  
東京市神田區元町三丁目

中央氣象臺

東京市神田區西小田町一丁目六番地  
東京市神田區西小田町一丁目六番地

天氣圖  
WEATHER CHART.  
THE CENTRAL METEOROLOGICAL OBSERVATORY OF JAPAN. TOKYO.



天氣豫報		WEATHER FORECASTS	
第一區 北北東, 風	曇少雨	I N-E	cloudy with some rain
第二區 北北西, 風	晴	II N-W	fair
第三區 全	曇	III	"
第四區 全	曇少雨	IV	cloudy with some rain
第五區 全	晴	V	fair
第六區 全	曇少雨	VI	cloudy with some rain
第七區 全	晴	VII	fair
第八區 全	曇	VIII	"
第九區 全	曇少雨	IX	cloudy with some rain

天氣概況  
北海道西方海上, 低氣壓, 雲連シテ七四〇北前右ナリ  
支那大陸, 高氣壓, 七七〇北。昇リ本邦東海岸ヲ除  
テ一般ニ西ノ北西風強シ。本州, 日本海岸地方ノ北  
海道, 東部ニ概テ雨天ナル。其他, 曇天。下  
本邦西部ニ晴天ナル。琉球, 台湾, 北風  
吹テ曇天ナル。大陸方面, 晴曇相半ス。

東京豫報 TOKYO.  
今晚, 北西, 風稍強シ, 天氣良シ。  
明日, 北西, 風稍強シ, 晴天。  
暴風警報  
廿八日, 廿九日午後八時警戒解除。  
廿八日, 風雨強シ, 三十日午前八時三十分警戒解除。

拾月廿九日午前六時各地觀測表  
OBSERVATIONS at 6 a.m. (135 M.S.T.) October 29 1926

拾月廿八日午後六時各地觀測表  
OBSERVATIONS at 6 p.m. (135 M.S.T.) October 28 1926

Table with columns for STATIONS, Air Press., Air Temp., Wind, Clouds, Weather, Precip. It lists various weather stations and their readings at 6 a.m.

Table with columns for STATIONS, Air Press., Air Temp., Wind, Clouds, Weather, Precip. It lists various weather stations and their readings at 6 p.m.

天氣 Weather 晴 Clear 晴 Fair 雲 Cloudy 雨 Rain 雪 Snow 霧 Fog 雷 Thunderstorm  
記號 Notation b bc c r s t

Notes (1) in the preceding 24 hours. (2) in the preceding 6 hours. (3) in Beaufort's scale. (4) in the Land scale (0-6)

