記号	借地権割合	記号	借地権割合
A	90%	E	50%
B	80%	F	40%
C	70%	G	30%
D	60%	H	20%

繁華街・高度商業地区
道路を中心として全地域
道路沿い

普通商業地区
併用住宅地区
全地域
北側道路沿い
南側全地域

中小工場地区
北側全地域
南側道路沿い
南側全地域

大工場地区
北側全地域
南側道路沿い
北側全地域

普通住宅地区
家内工場地区
無印は全地域

37061

新木場二丁目

貯木場

(10)
高木木材産業

83D
⑥
(1)
ヘリポート入口
(8)
⑧
(5)
76D
丁目
(25)
(75)
(1)
新　木　場
②
三
83D

37060
(二)
37058
新　木　場
(三)

江東西

37061

76D
④
(44)
(1)
76D
⑥
(2)
76D
83D
東京ヘリポート
(17)
(24)
76D
(22)
⑧
目
若洲橋

町丁名索引

江東東税務署

町丁名			路線価図ページ
お	大島	1	38006、38007、38015、38016
	〃		
	〃	2	38005、38006、38014、38015
	〃	3	38014、38015、38025、38026
	〃	4	38015、38016、38026、38027
	〃	5	38026、38027
	〃	6	38025、38026
	〃	7	38025、38026、38036、38037
	〃	8	38026、38037
	〃	9	38036、38037
か	亀戸	1	38004、38005、38013、38014
	〃	2	38003、38004、38012、38013
	〃	3	38002、38003、38011、38012
	〃	4	38011、38012、38023
	〃	5	38012、38013、38023、38024
	〃	6	38013、38014、38024、38025
	〃	7	38023、38024、38025、38035、38036
	〃	8	38023、38024
	〃	9	38023、38024、38034、38035、38036
き	北砂	1	38007、38016、38017
	〃	2	38016、38017
	〃	3	38016、38017、38027、38028
	〃	4	38017、38018、38028、38029
	〃	5	38027、38028
	〃	6	38027、38028、38038
	〃	7	38028、38029
し	新砂	1	38010、38019、38020、38021、38022
	〃	2	38019、38020、38021、38022
	〃	3	38019、38020、38021、38022、38030、38031、38032、38033、38042、38043、38044
ひ	東砂	1	38038、38039
	〃	2	38037、38038
	〃	3	38038、38039
	〃	4	38028、38029、38039、38040
	〃	5	38039、38040
	〃	6	38040、38041
	〃	7	38029、38030、38040、38041
	〃	8	38030、38031、38041、38042
み	南砂	1	38007、38008、38009、38017、38018
	〃	2	38009、38010、38018、38019
	〃	3	38018、38019、38030
	〃	4	38018、38029、38030
	〃	5	38018、38029
	〃	6	38029、38030
	〃	7	38030、38031

索引図 江東東

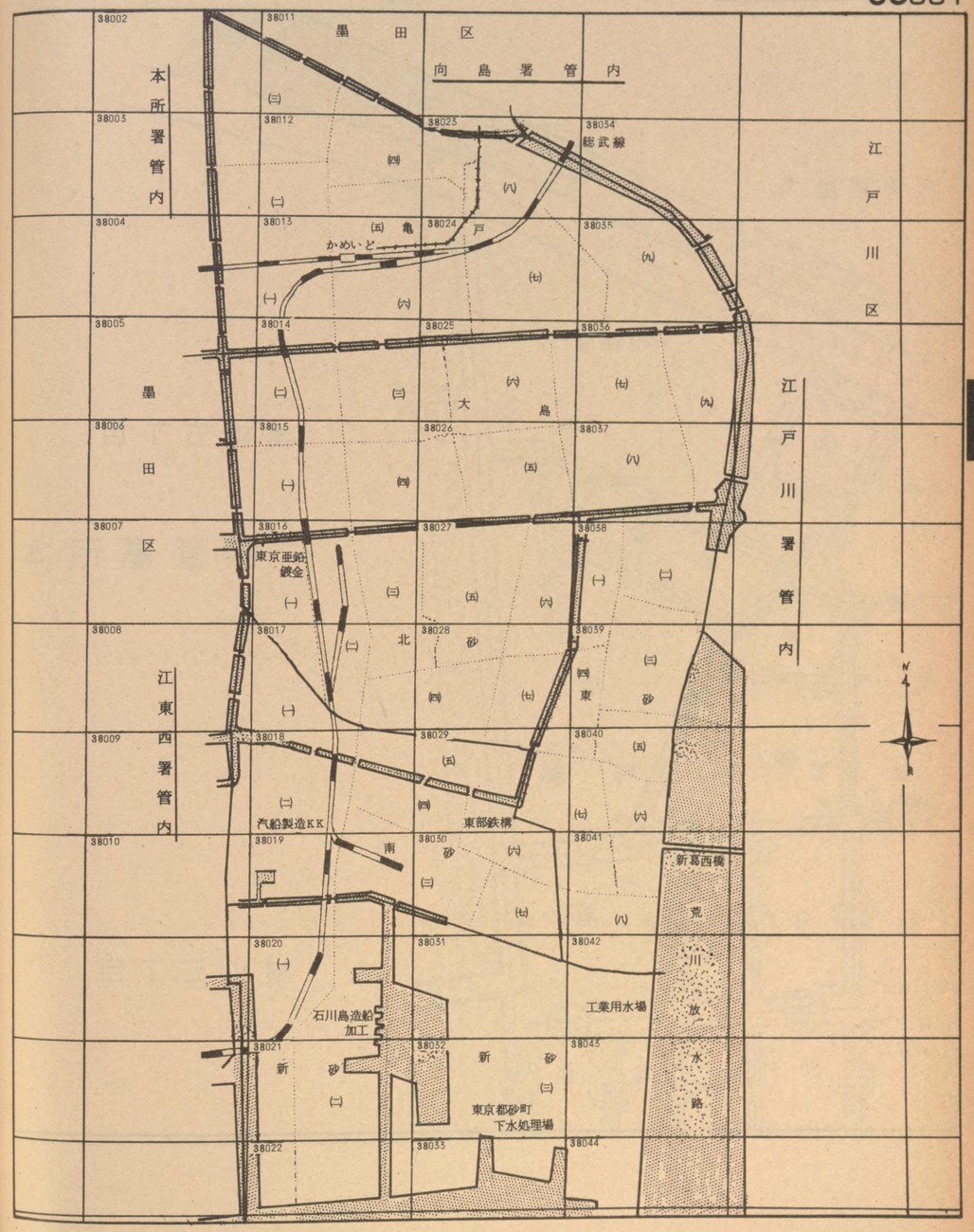

記号	借地権割合	記号	借地権割合
A	90%	E	50%
B	80%	F	40%
C	70%	G	30%
D	60%	H	20%

繁華街・高度商業地区
普通商業地区 併用住宅地区
中小工場地区
大工場地区
普通住宅地区 家内工場地区

業平五丁目

横川五丁目

34013
33022
本所署管内
亀戸(三)
38011
38003

江東東

文花一丁目

向島署管内

本所署管内

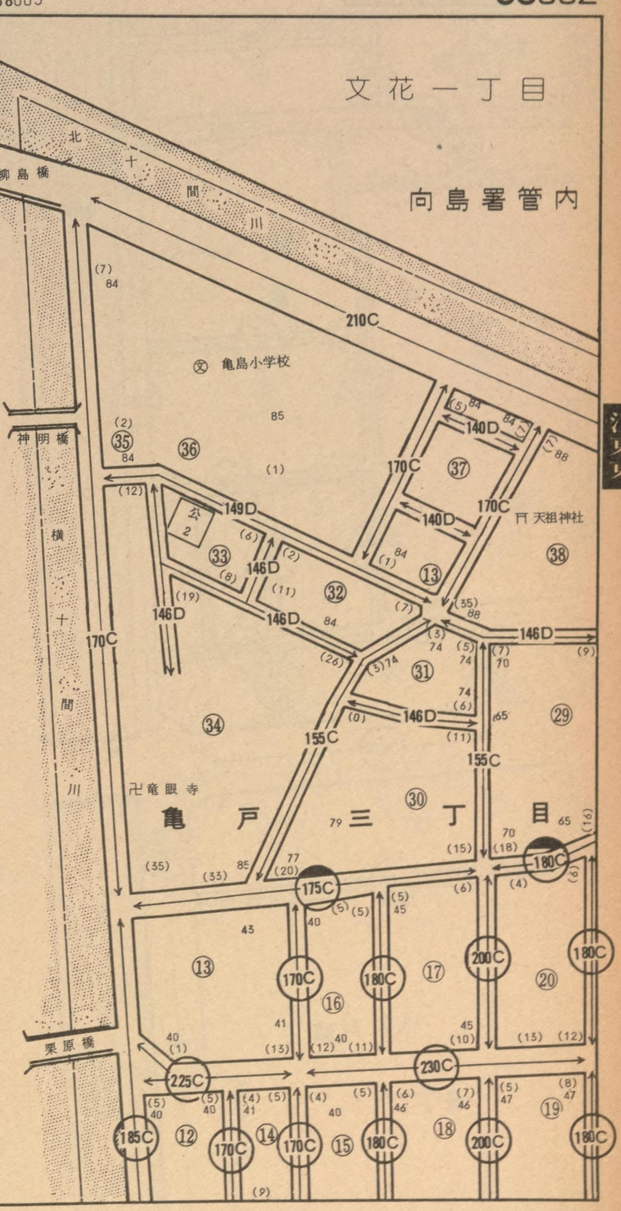

記号	借地権割合	記号	借地権割合
A	90%	E	50%
B	80%	F	40%
C	70%	G	30%
D	60%	H	20%

繁華街・高度商業地区
消路を中心として全地域
消路沿い

普通商業地区
併用住宅地区
全地域
北側道路沿い
南側全地域

中小工場地区
北側全地域
南側道路沿い
南側全地域

大工場地区
北側全地域
南側道路沿い
北側全地域

普通住宅地区
家内工場地区
無印は全地域

38003

横川四丁目

大平四丁目

38002

33023 本所署管内 (二)亀戸(二) 38012

38004

江東東

38003

横川五丁目

本所署管内

錦糸四丁目

横川

天神橋

卍長寿禅寺

亀戸

亀戸天満宮

三丁目

亀戸 ⑥

二丁目

記号	借地権割合	記号	借地権割合
A	90%	E	50%
B	80%	F	40%
C	70%	G	30%
D	60%	H	20%

繁華街・高度商業地区
消路を中心として全地域
道路沿い

普通商業地区 併用住宅地区
全地域
北側道路沿い
南側全地域

中小工場地区
北側全地域
南側道路沿い
南側全地域

大工場地区
北側全地域
南側道路沿い
北側全地域

普通住宅地区 家内工場地区
無印は全地域

38004

錦糸二丁目

江東橋二丁目

38003

33024 本所署管内 38013

(二)亀 (一)戸

38005

江東東

38004

錦糸四丁目

本所署管内

江東橋四丁目

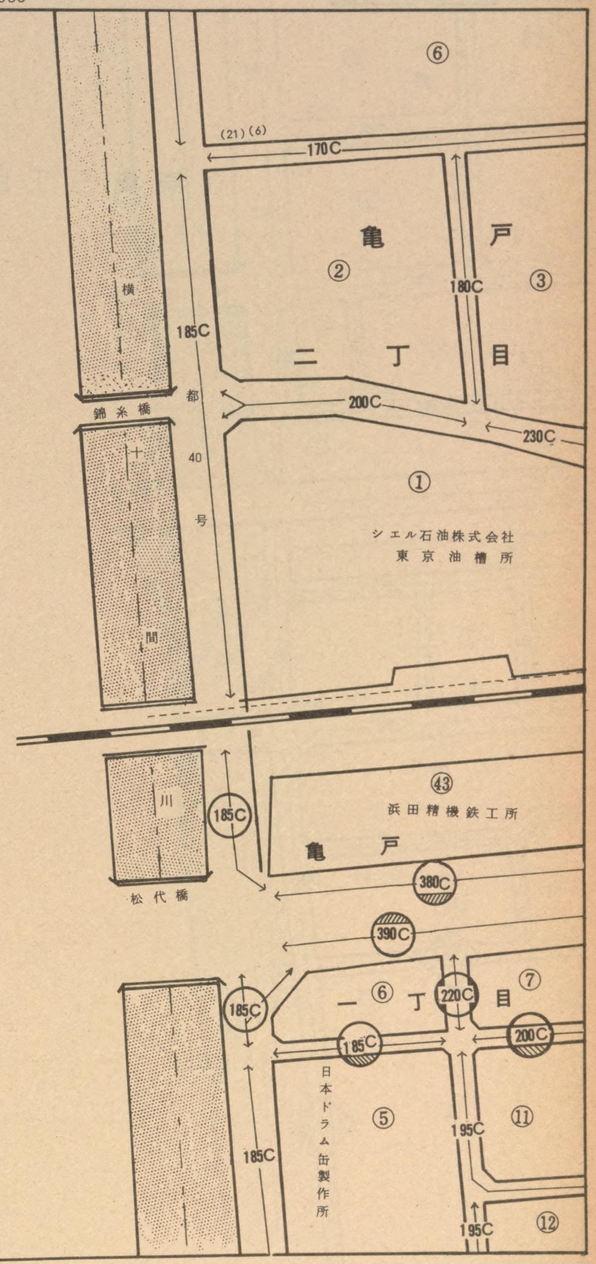

記号	借地権割合	記号	借地権割合
A	90%	E	50%
B	80%	F	40%
C	70%	G	30%
D	60%	H	20%

繁華街・高度商業地区

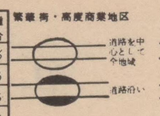

普通商業地区
併用住宅地区

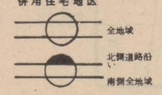

中小工場地区

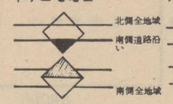

大工場地区

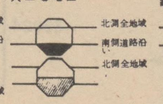

普通住宅地区
家内工場地区



38005

江東橋三丁目

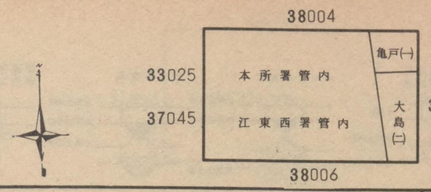

江東東

38005

本所署管内

江東橋四丁目

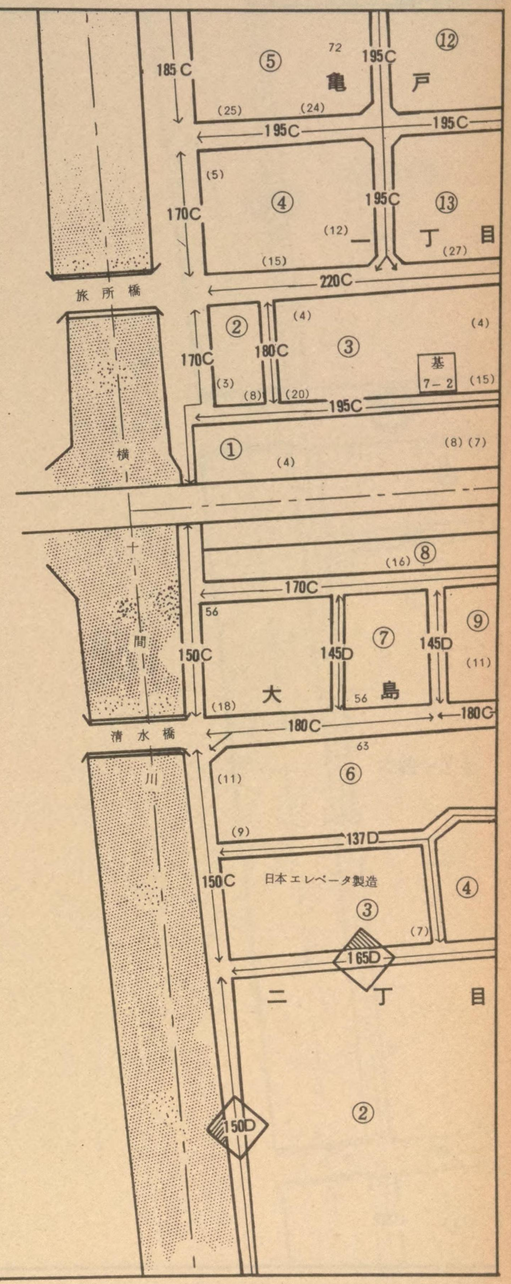

江東西署管内

深川毛利町

記号	借地権割合	記号	借地権割合
A	90%	E	50%
B	80%	F	40%
C	70%	G	30%
D	60%	H	20%

繁華街・高度商業地区
消防を中心とした全地域
道路沿い

普通商業地区
併用住宅地区
全地域
北側道路沿い
南側全地域

中小工場地区
北側全地域
南側道路沿い
南側全地域

大工場地区
北側全地域
南側道路沿い
北側全地域

普通住宅地区
家内工場地区
無印は全地域

38006



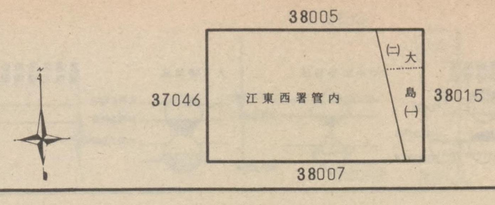

江東東

38006

深川毛利町

江東西署管内

猿江町二丁目

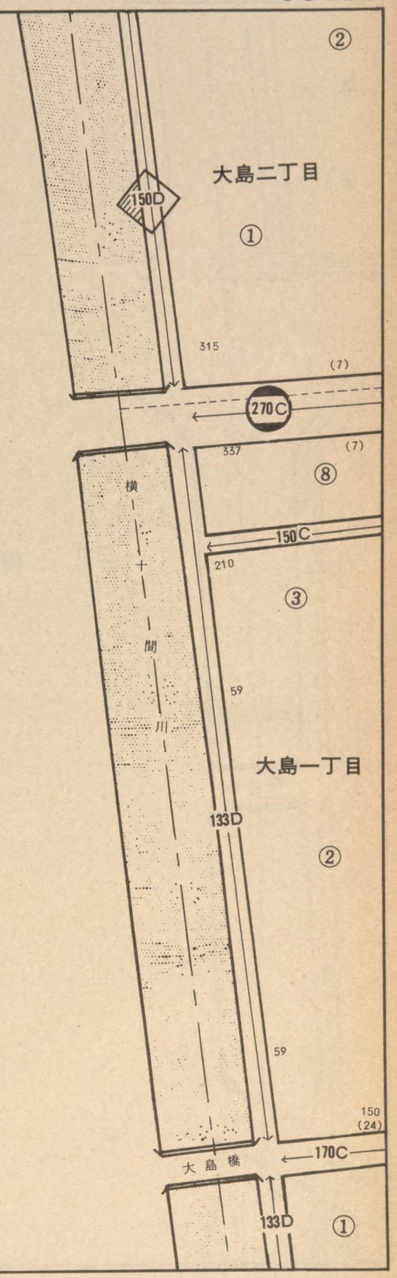

記号	借地権割合	記号	借地権割合
A	90%	E	50%
B	80%	F	40%
C	70%	G	30%
D	60%	H	20%

繁華街・高度商業地区
道路を中心として全地域
道路沿い

普通商業地区 併用住宅地区
全地域
北側道路沿い
南側全地域

中小工場地区
北側全地域
南側道路沿い
南側全地域

大工場地区
北側全地域
南側道路沿い
北側全地域

普通住宅地区 家内工場地区
無印は全地域

38007

深川猿江町二丁目

深川扇橋二丁目

深川千田町

38006

37047 江東西署管内 38016

大島(一)

北砂(二)

38008 南砂(一)

江東東

38007

大島①一丁目

133D

145D

北砂②一丁目

138D

165C

三島橋

①

165C

岩井橋

200C

南砂一丁目

122D

⑤

江東西署管内

深川扇橋三丁目

深川海辺町

記号	借地権割合	記号	借地権割合
A	90%	E	50%
B	80%	F	40%
C	70%	G	30%
D	60%	H	20%

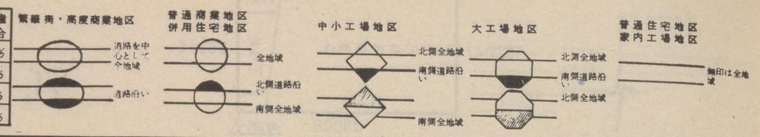

38008

深川千田町

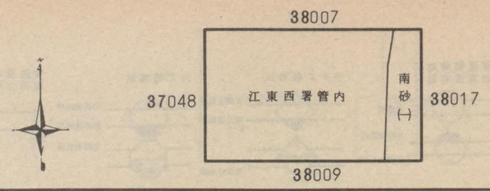

江東東

38008

深川海辺町

江東西署管内

深川千石町二丁目

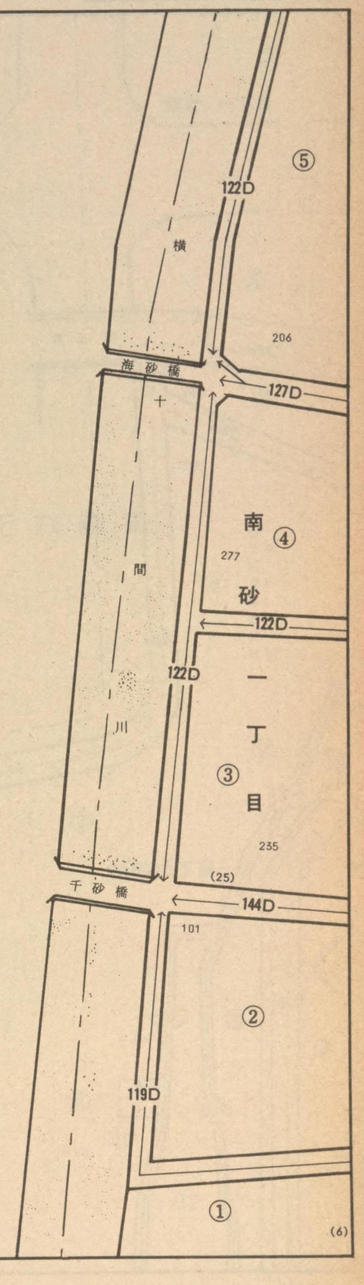

記号	借地権割合	記号	借地権割合
A	90%	E	50%
B	80%	F	40%
C	70%	G	30%
D	60%	H	20%

繁華街・高度商業地区
道路を中心として全地域
道路沿い

普通商業地区
併用住宅地区
全地域
北側道路沿い
南側全地域

中小工場地区
北側全地域
南側道路沿い
南側全地域

大工場地区
北側全地域
南側道路沿い
北側全地域

普通住宅地区
家内工場地区
無印は全地域

38009

東陽六丁目

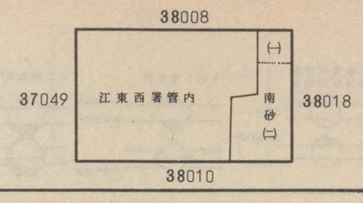

江東東

38009

深川千石町二丁目

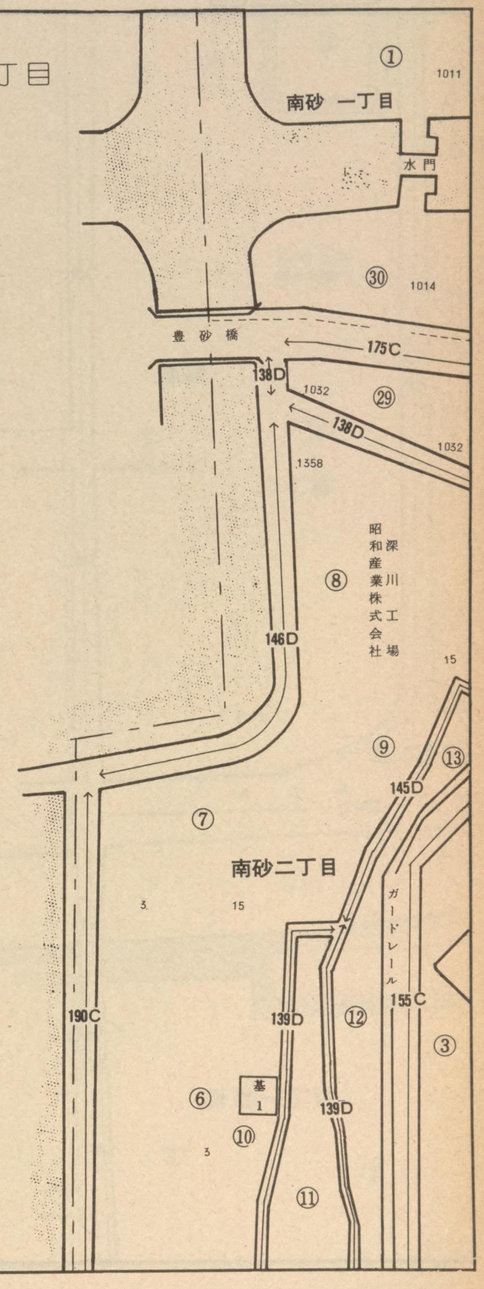

江東西署管内

東陽七丁目

東陽四丁目

記号	借地権割合	記号	借地権割合
A	90%	E	50%
B	80%	F	40%
C	70%	G	30%
D	60%	H	20%

繁華街・高度商業地区

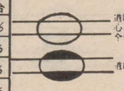

普通商業地区
併用住宅地区

中小工場地区

大工場地区

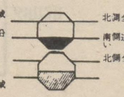

普通住宅地区
家内工場地区

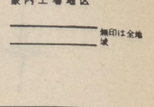

38010

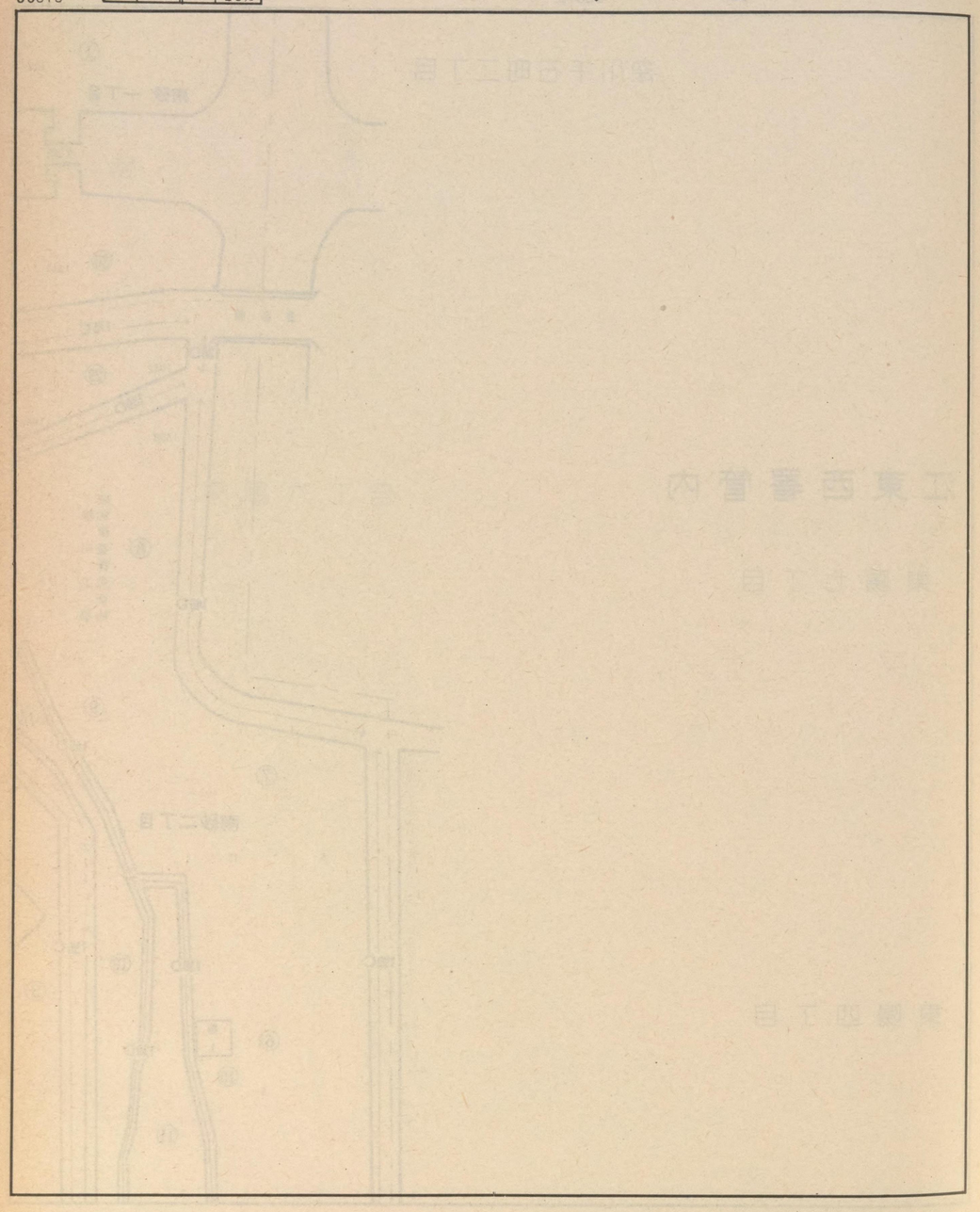

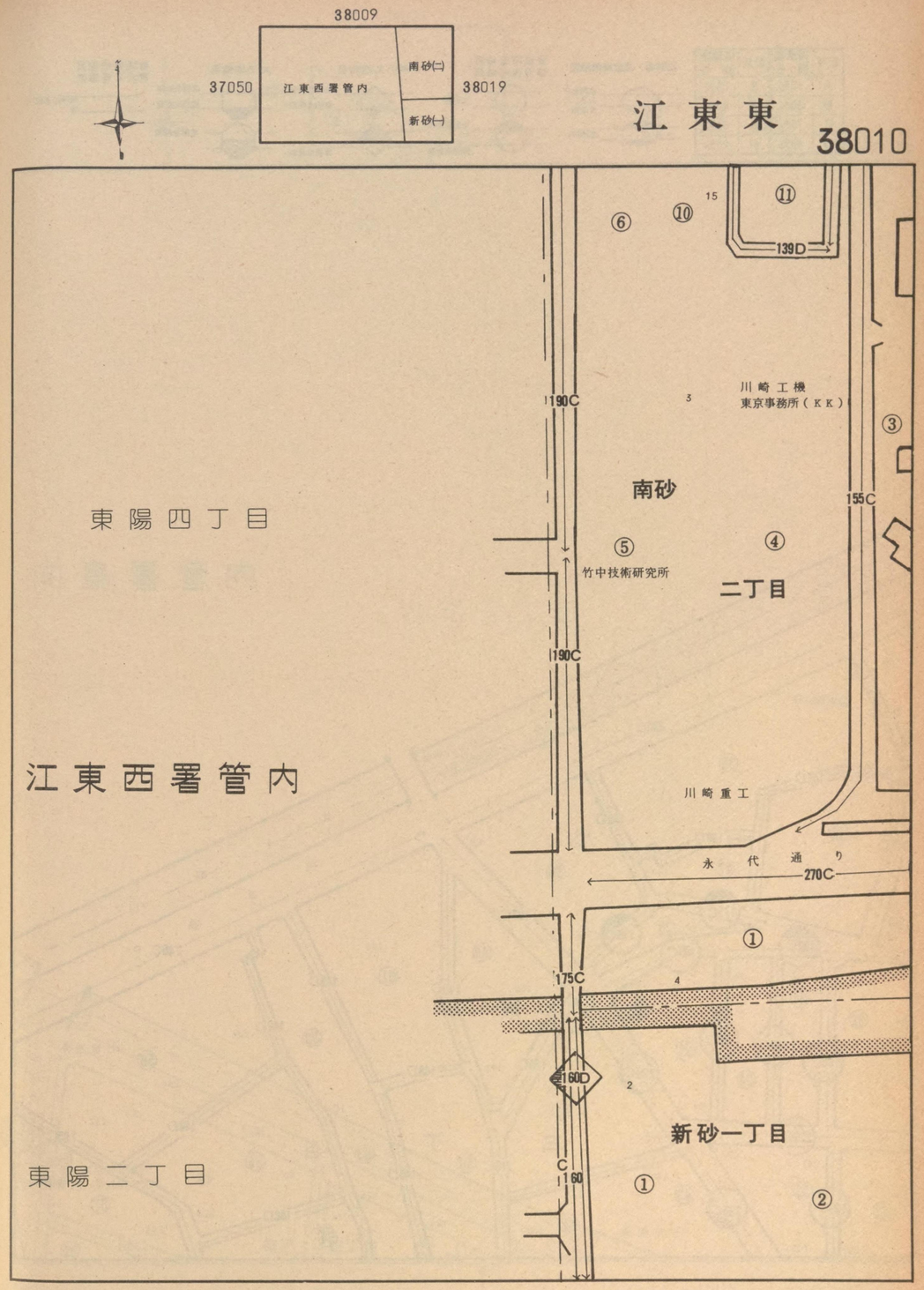

記号	借地権割合	記号	借地権割合
A	90%	E	50%
B	80%	F	40%
C	70%	G	30%
D	60%	H	20%

繁華街・高度商業地区
道路を中心として全地域
道路沿い

普通商業地区 併用住宅地区
全地域
北側道路沿い
南側全地域

中小工場地区
北側全地域
南側道路沿い
南側全地域

大工場地区
北側全地域
南側道路沿い
北側全地域

普通住宅地区 家内工場地区
無印は全地域

38011

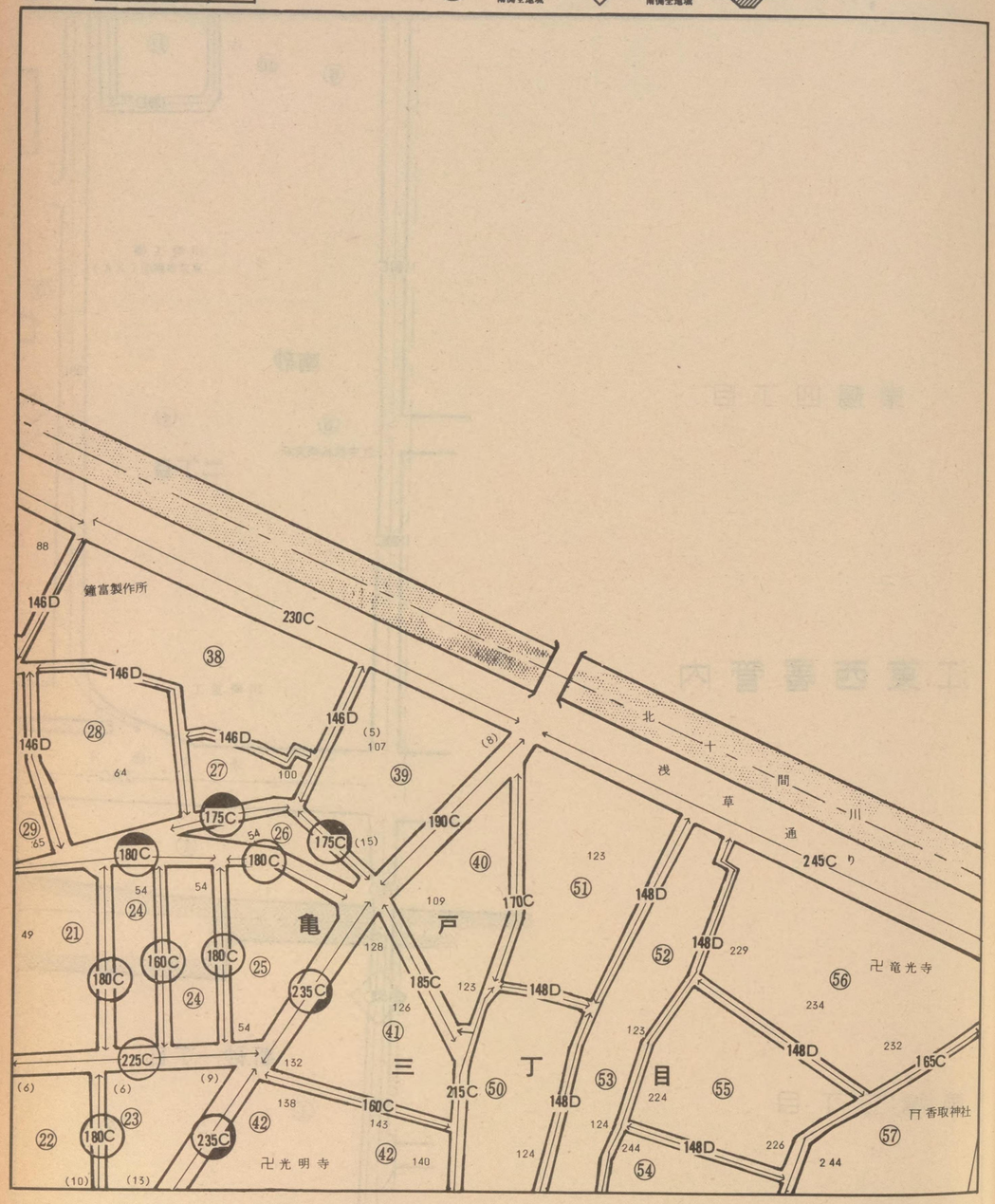

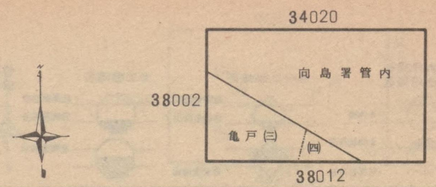

江東東

38011

向島署管内

立花一丁目

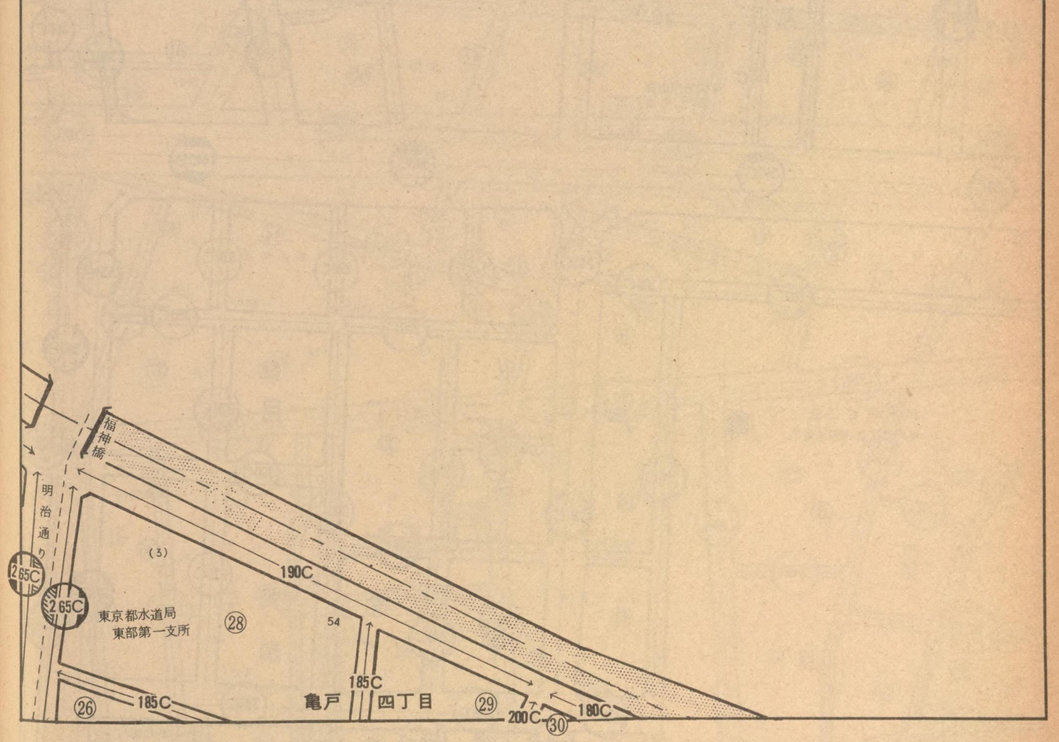

記号	借地権割合	記号	借地権割合
A	90%	E	50%
B	80%	F	40%
C	70%	G	30%
D	60%	H	20%

繁華街・高度商業地区
道路を中心として全地域
道路沿い

普通商業地区
併用住宅地区
全地域
北側道路沿い
南側全地域

中小工場地区
北側全地域
南側道路沿い
南側全地域

大工場地区
北側全地域
南側道路沿い
北側全地域

普通住宅地区
家内工場地区
無印は全地域

38012

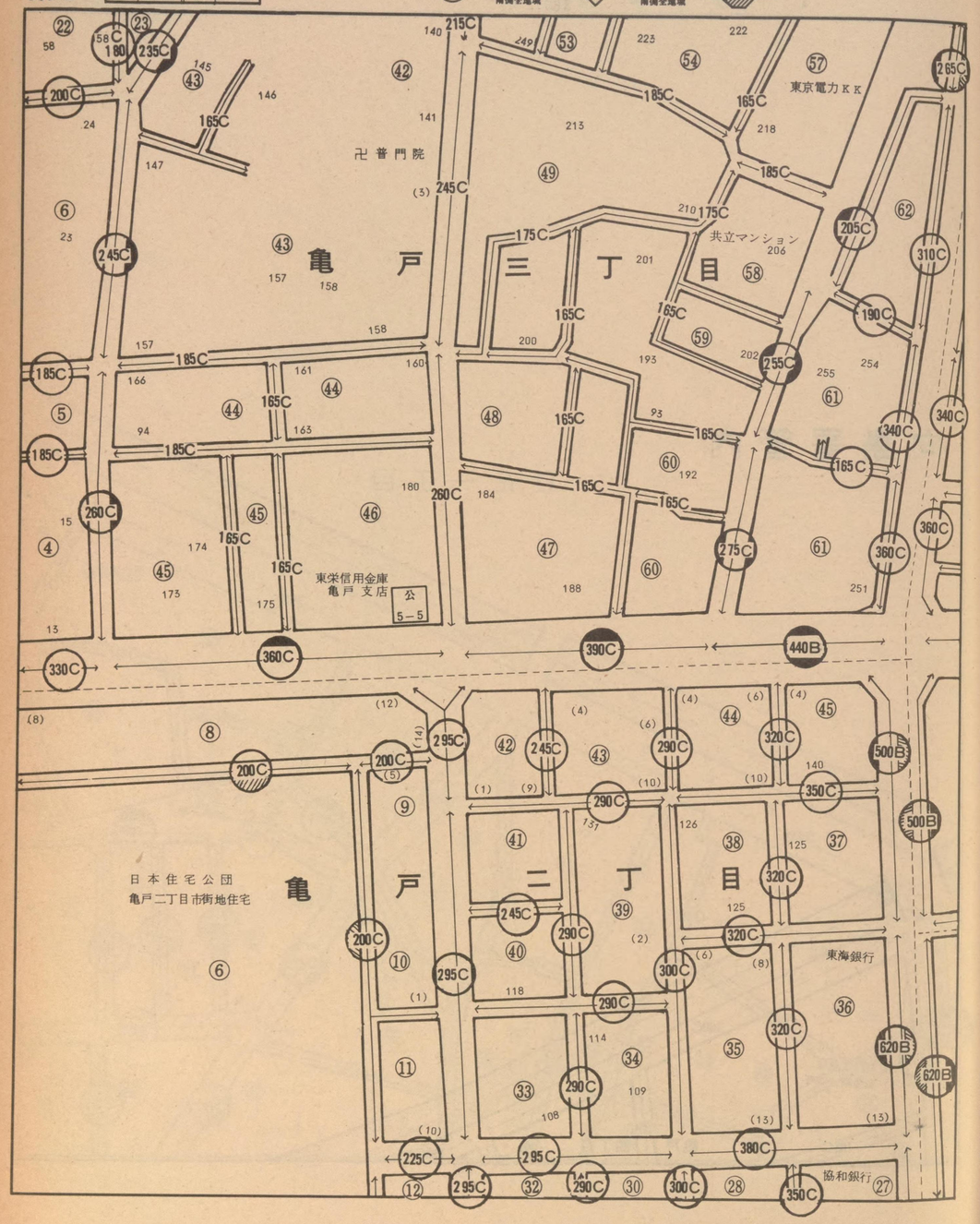

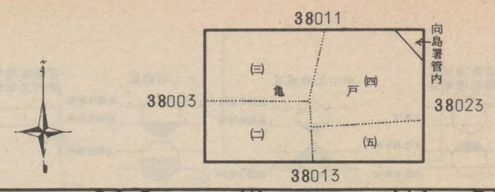

江東東

38012

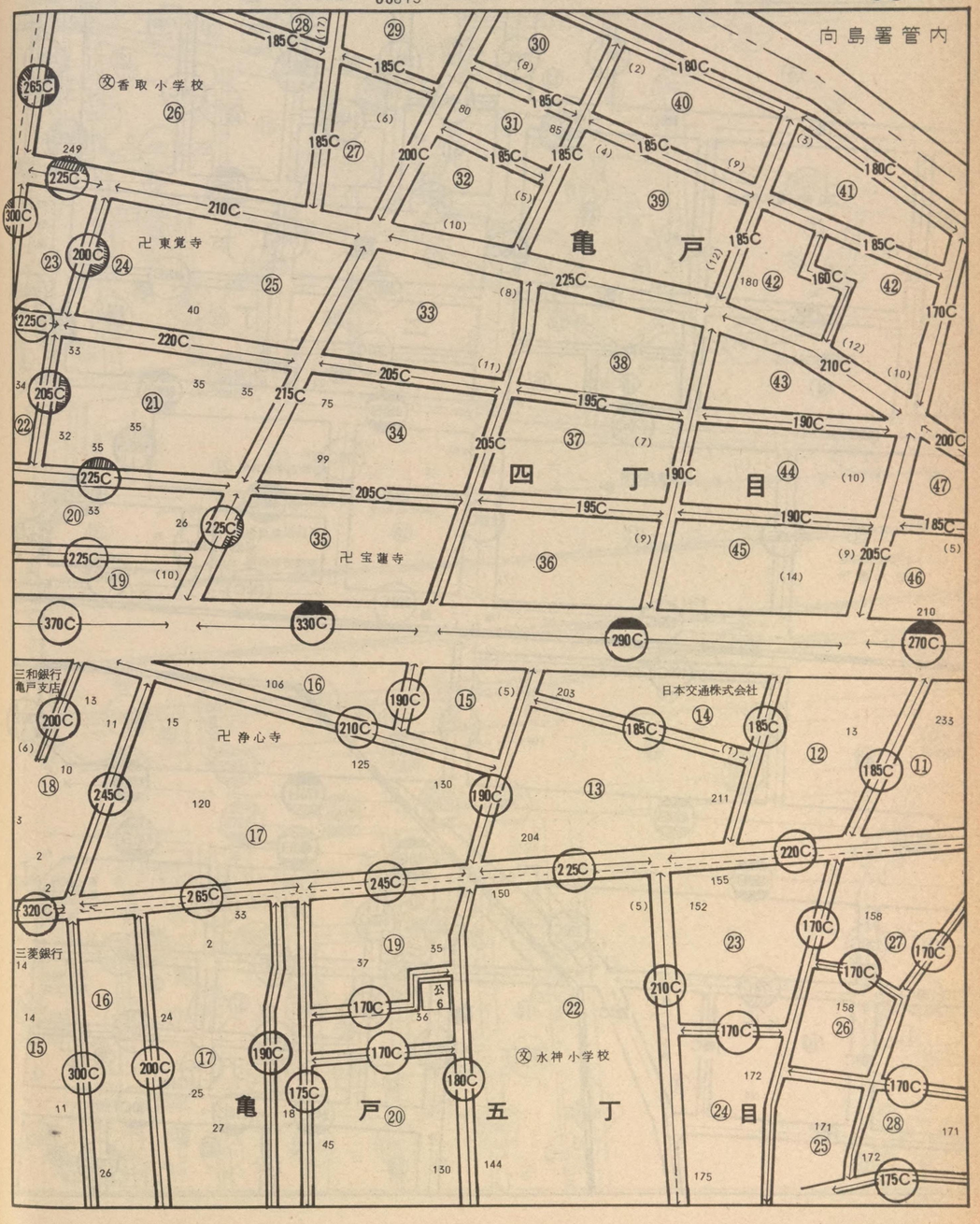

記号	借地権割合	記号	借地権割合
A	90%	E	50%
B	80%	F	40%
C	70%	G	30%
D	60%	H	20%

繁華街・高度商業地区
道路を中心として全地域
道路沿い

普通商業地区
併用住宅地区
全地域
北側道路沿い
南側全地域

中小工場地区
北側全地域
南側道路沿い
南側全地域

大工場地区
北側全地域
南側道路沿い
北側全地域

普通住宅地区
家内工場地区
無印は全地域

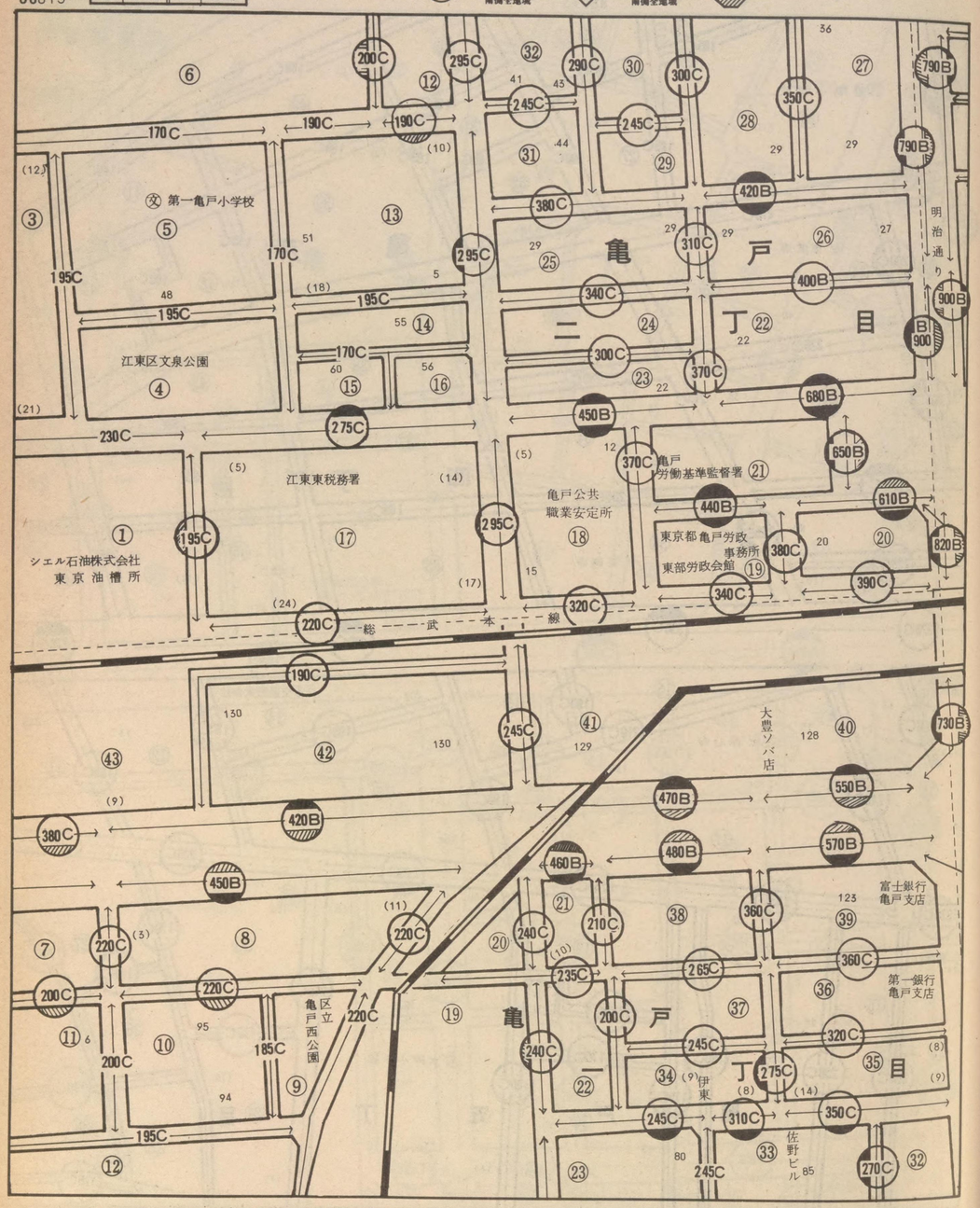

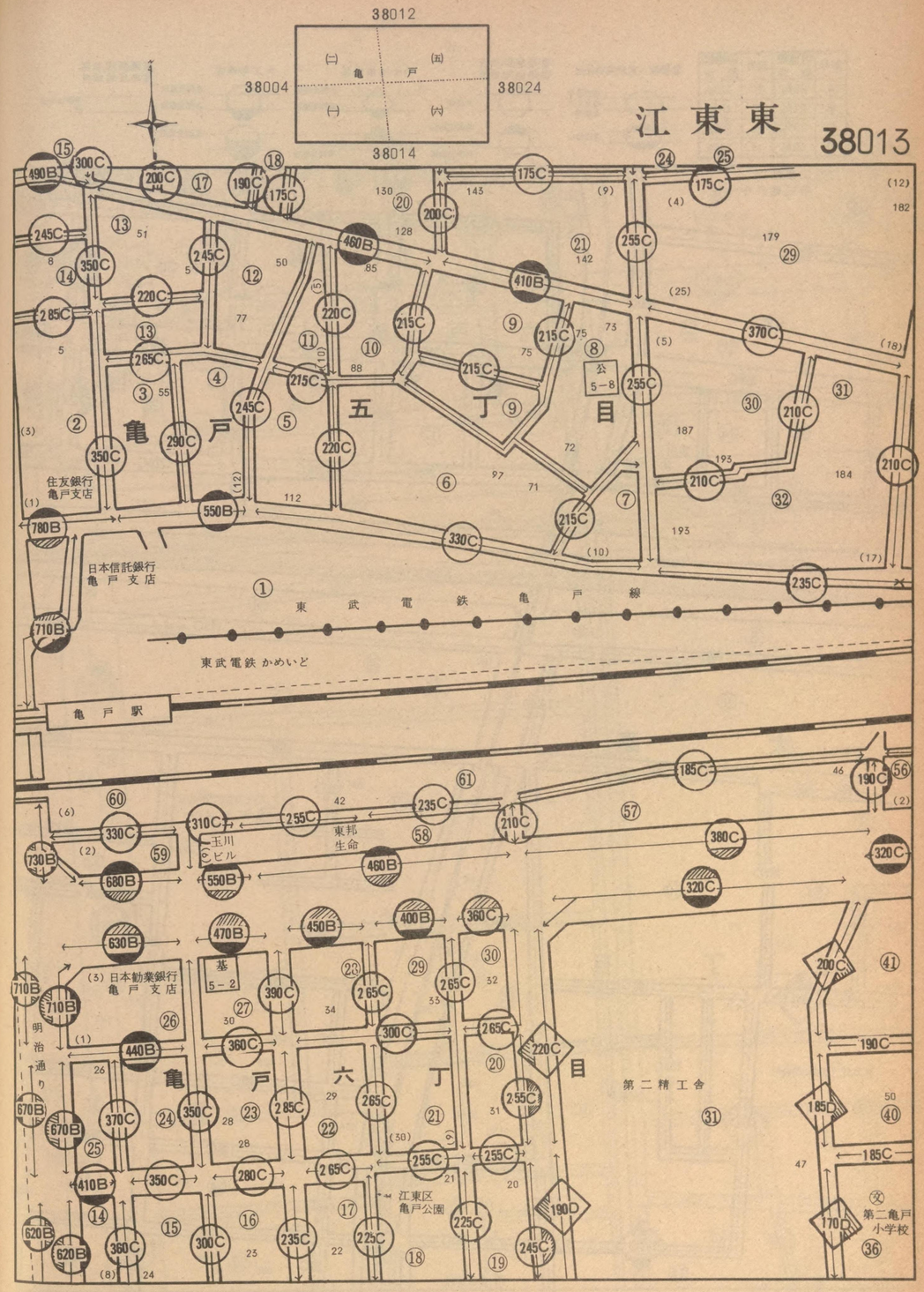

記号	借地権割合	記号	借地権割合
A	90%	E	50%
B	80%	F	40%
C	70%	G	30%
D	60%	H	20%

繁華街・高度商業地区
道路を中心として全地域
道路沿い

普通商業地区
併用住宅地区
全地域
北側道路沿い
南側全地域

中小工場地区
北側全地域
南側道路沿い
南側全地域

大工場地区
北側全地域
南側道路沿い
北側全地域

普通住宅地区
家内工場地区
無印は全地域

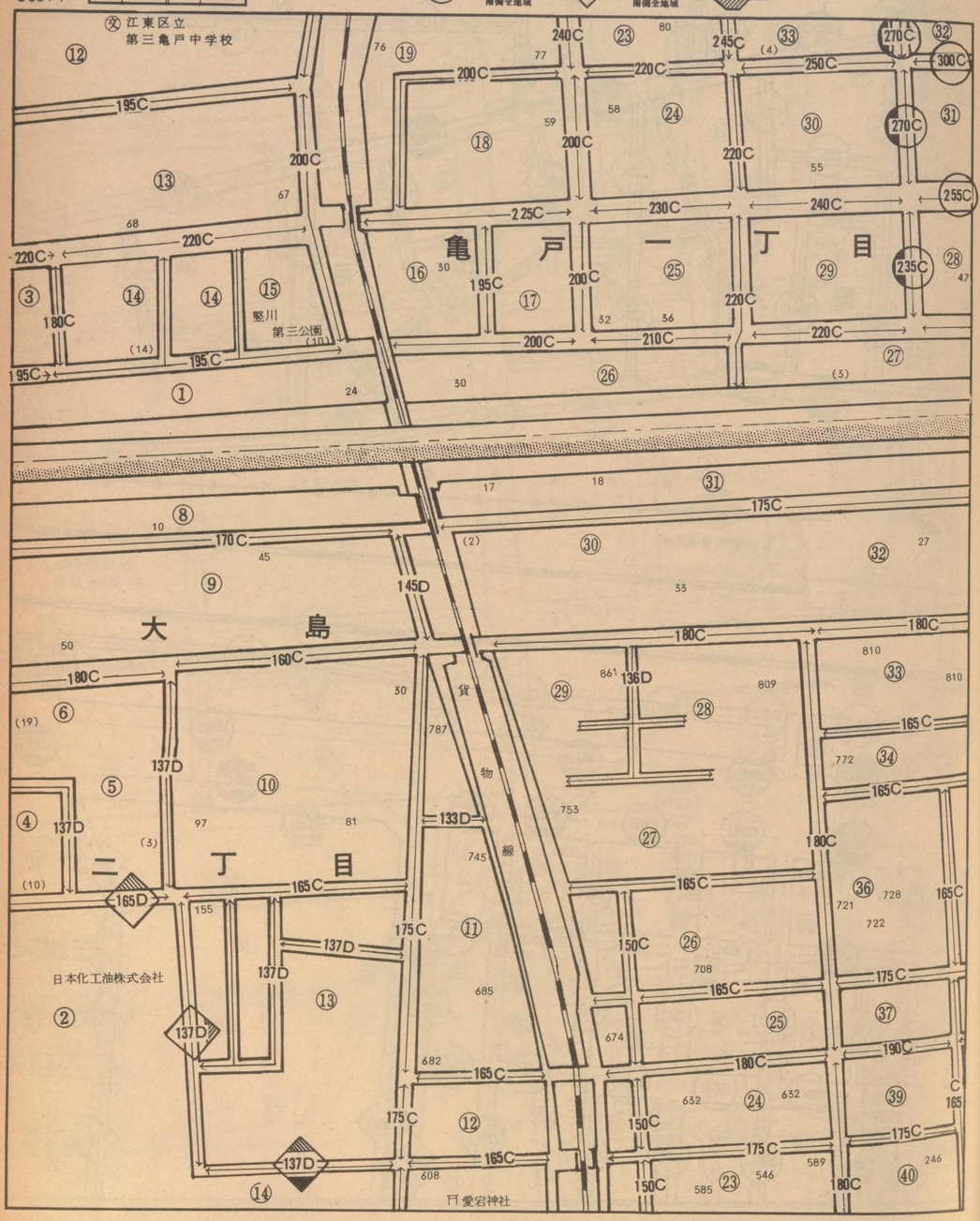

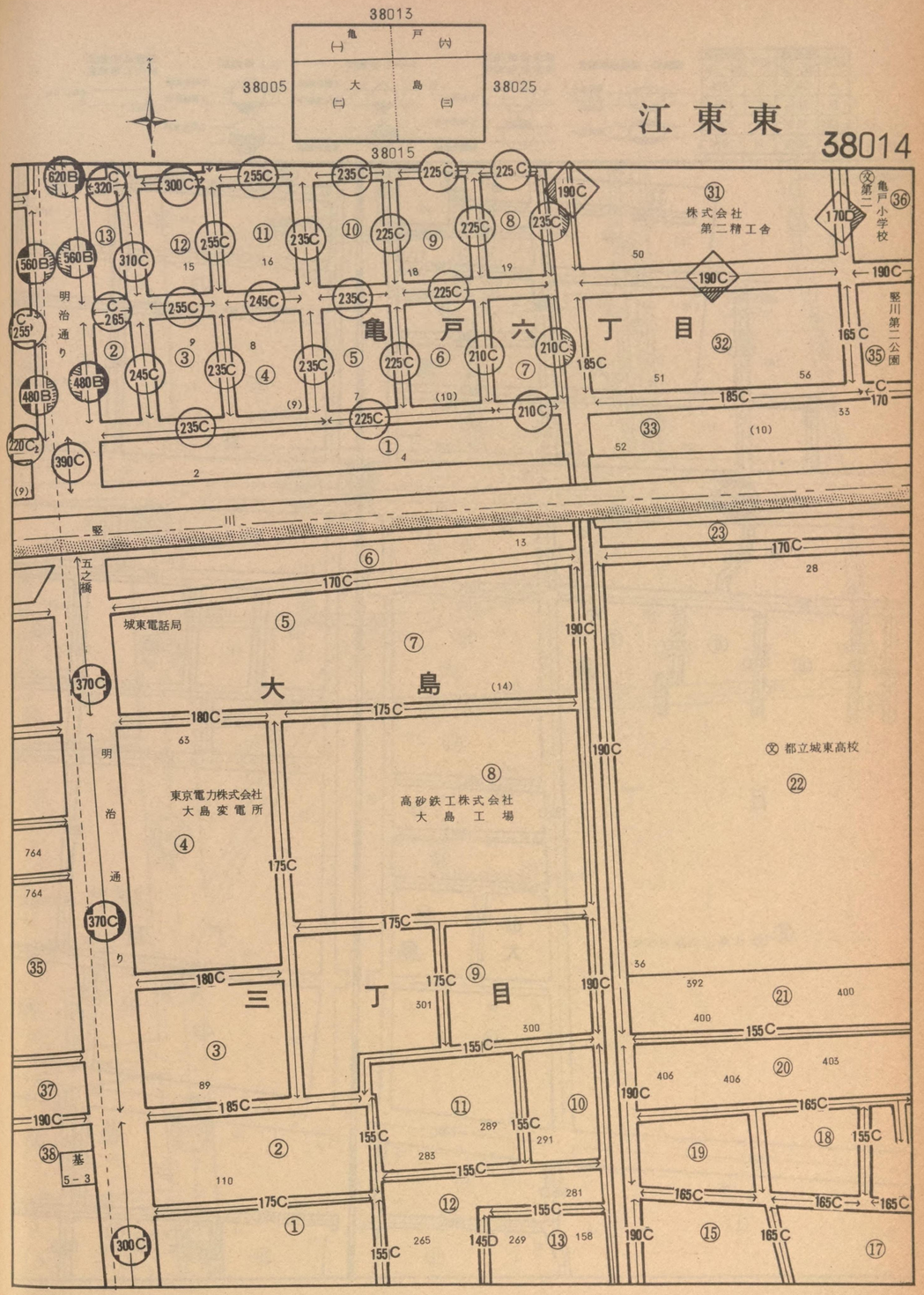

記号	借地権割合	記号	借地権割合
A	90%	E	50%
B	80%	F	40%
C	70%	G	30%
D	60%	H	20%

繁華街・高度商業地区
道路を中心として全地域
道路沿い

普通商業地区
併用住宅地区
全地域
北側道路沿い
南側全地域

中小工場地区
北側全地域
南側道路沿い

大工場地区
北側全地域
南側道路沿い
北側全地域

普通住宅地区
家内工場地区
無印は全地域

38015

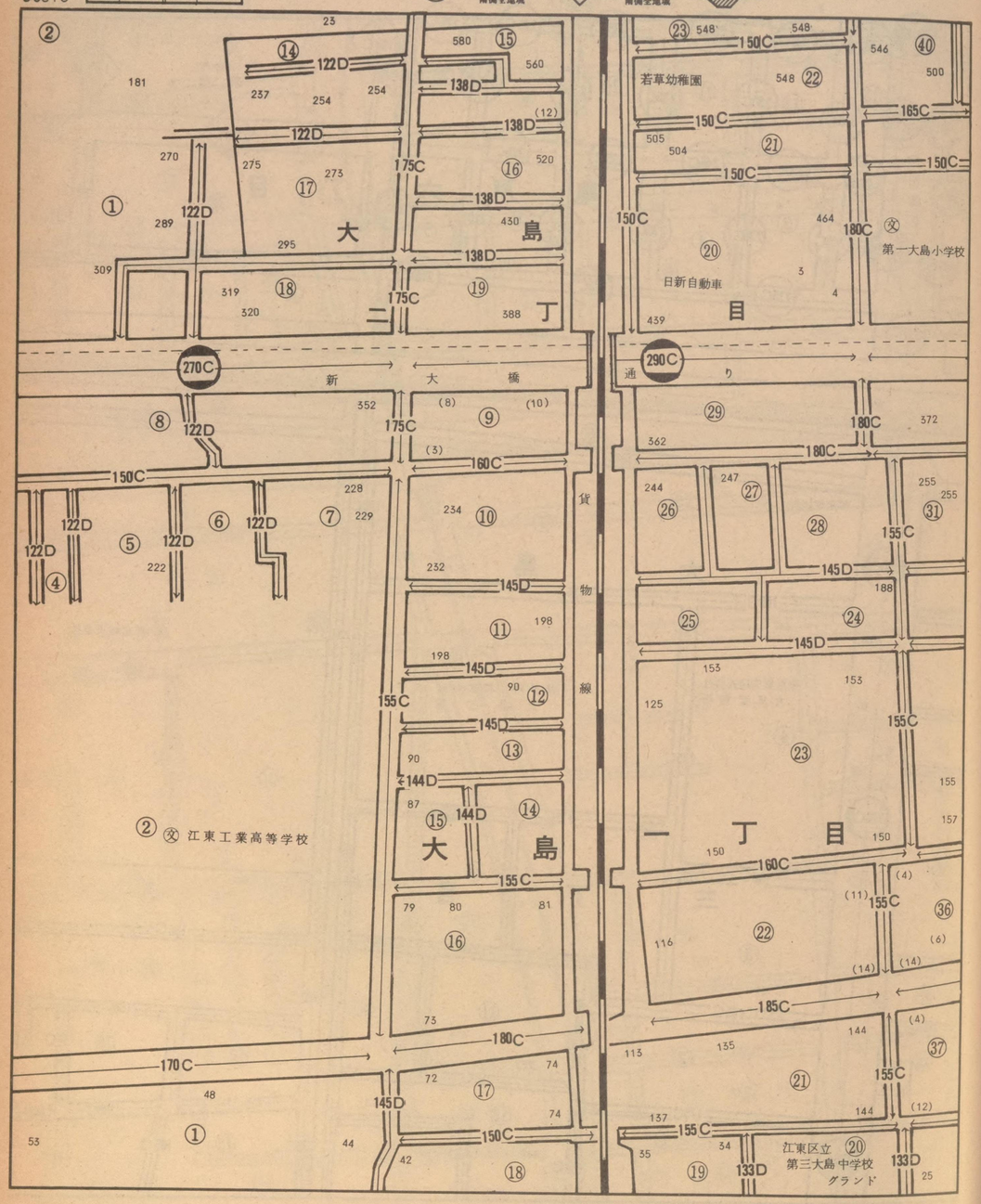

38014
38006
38026
38016

江東東

38015

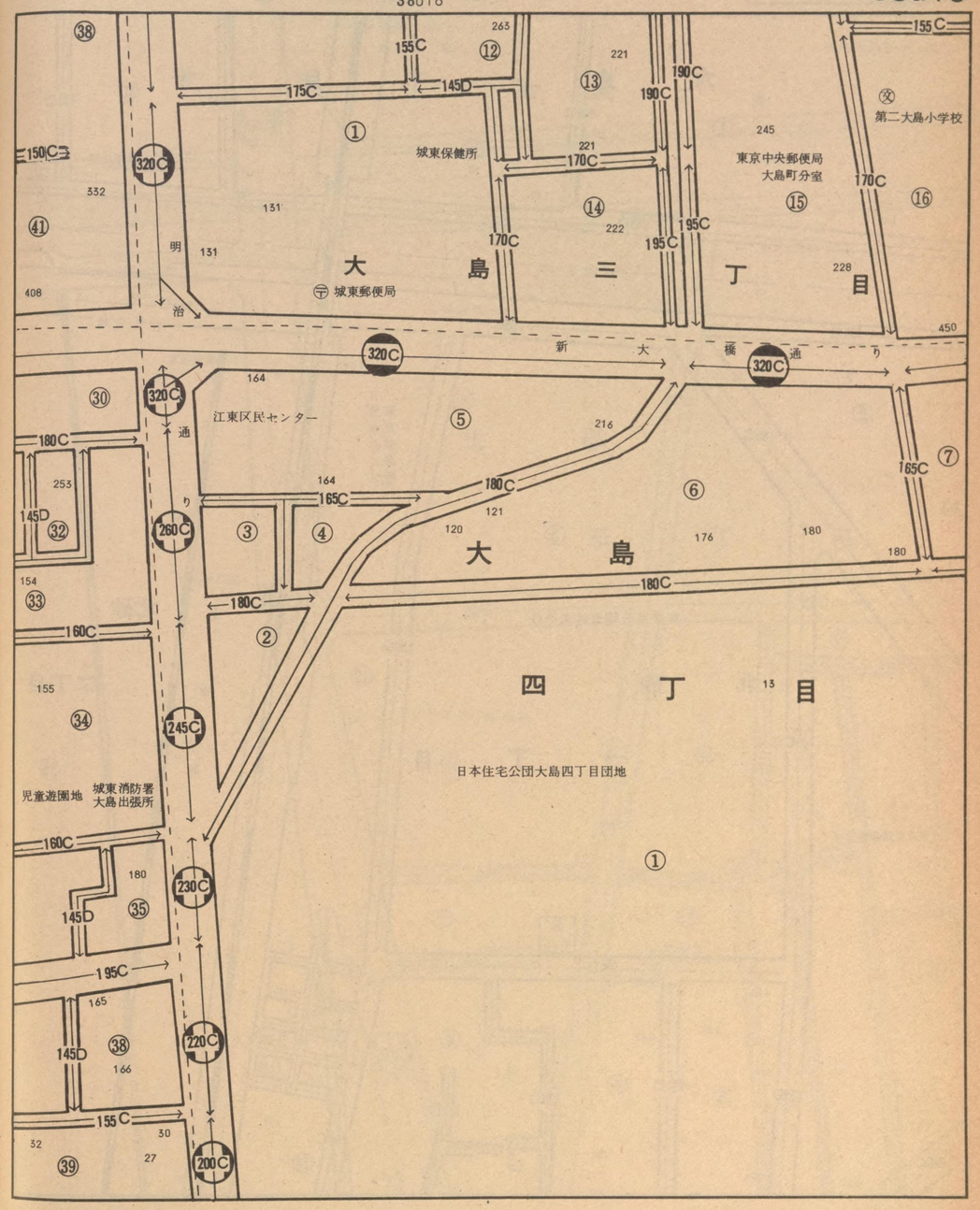

記号	借地権割合	記号	借地権割合
A	90%	E	50%
B	80%	F	40%
C	70%	G	30%
D	60%	H	20%

繁華街・高度商業地区　道路を中心として全地域　道路沿い

普通商業地区 併用住宅地区　全地域　北側道路沿い　南側全地域

中小工場地区　北側全地域　南側道路沿い　南側全地域

大工場地区　北側全地域　南側道路沿い　北側全地域

普通住宅地区 家内工場地区　無印は全地域

38016

大島一丁目

第三大島中学校

東京亜鉛鍍金株式会社

北砂一丁目

北砂二丁目

貨物線

東京亜鉛鍍金KK

基 7－5

日清東京食品営業所KK

真砂橋

38015

大島(一)　(四)

38007　北砂　38027

(一)　(二)　(三)

38017

江東東

38016

日本製粉株式会社 東京工場

日曹製鋼株式会社

大島四丁目

小名木川

進開橋

東洋燃料KK

京義倉庫KK

東和鉄業KK

東京銭屋

北砂三丁目

明治通り

小名木川駅

日本通運株式会社

東京機械KK

公 3

記号	借地権割合	記号	借地権割合
A	90%	E	50%
B	80%	F	40%
C	70%	G	30%
D	60%	H	20%

繁華街・高度商業地区
道路を中心として全地域
道路沿い

普通商業地区
併用住宅地区
全地域
北側道路沿い
南側全地域

中小工場地区
北側全地域
南側道路沿い
南側全地域

大工場地区
北側全地域
南側道路沿い
北側全地域

普通住宅地区
家内工場地区
無印は全地域

38017

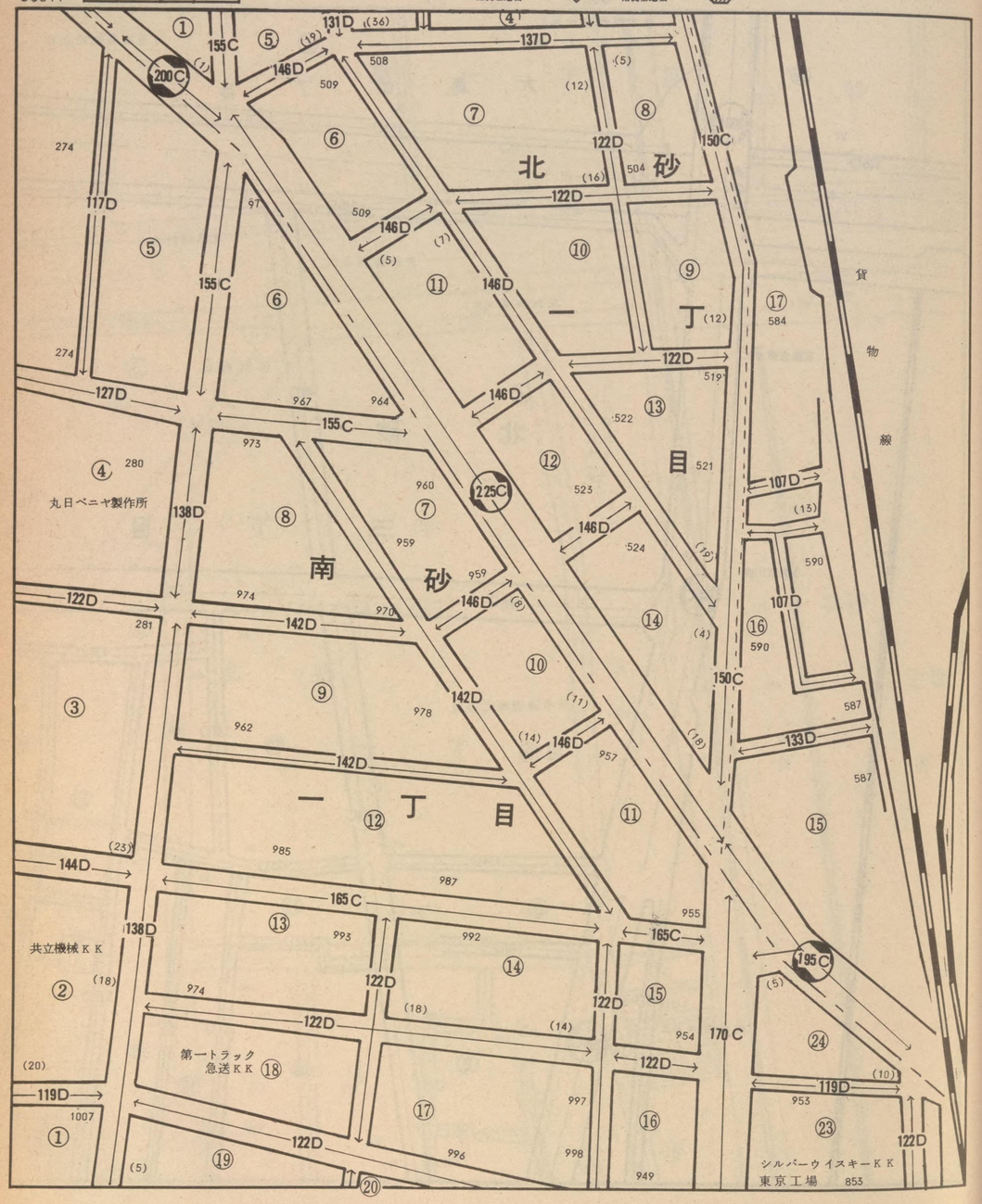

北砂一丁目
南砂一丁目
貨物線
丸日ベニヤ製作所
共立機械ＫＫ
第一トラック急送ＫＫ
シルバーウイスキーＫＫ
東京工場 853

38016
38008
38028
38018
南砂(一)
北砂(二)
(三)
(四)

江東東 38017

北砂二丁目
貨物小名木川駅構内
明治通り
鶴の湯
寿康会病院
城東警察署
卍妙久寺
第二砂町幼稚園
卍妙久寺
戸志演神社
公 5-9
北砂三丁目
北砂四丁目
砂町小学校
城東消防署
協和信用金庫

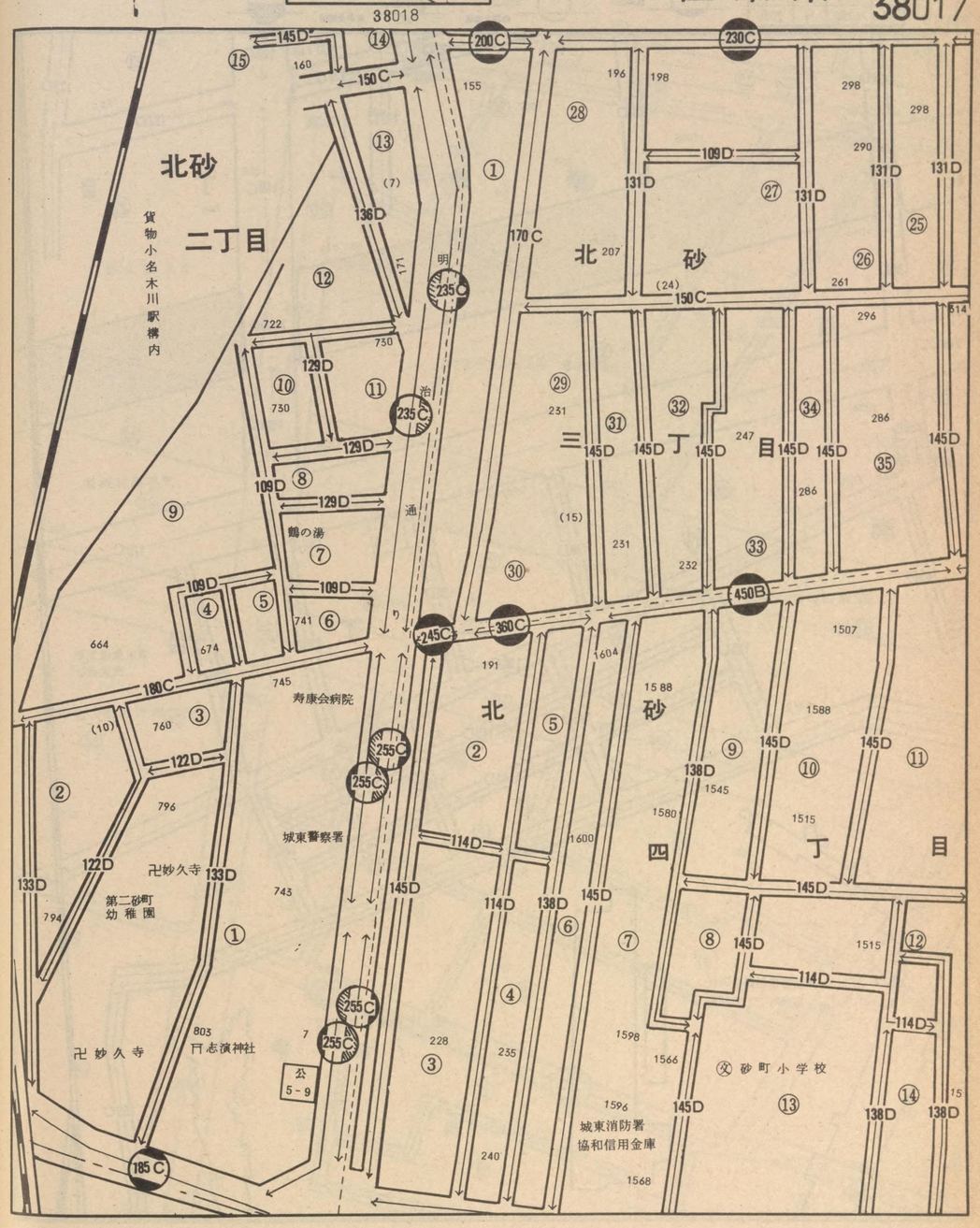

記号	借地権割合	記号	借地権割合
A	90%	E	50%
B	80%	F	40%
C	70%	G	30%
D	60%	H	20%

繁華街・高度商業地区　道路を中心として全地域　道路沿い

普通商業地区 併用住宅地区　全地域　北側道路沿い　南側全地域

中小工場地区　北側全地域　南側道路沿い　南側全地域

大工場地区　北側全地域　南側道路沿い　北側全地域

普通住宅地区 家内工場地区　無印は全地域

38018

南砂一丁目

南砂二丁目

尾高橋

松嶋橋

青柳鋼材興業

東京製壜工業株式会社

第四砂町小学校

ガードレール

東京都住宅供給公社 南砂町二丁目団地

区立南砂中学校

38017

38009

38029

38019

北砂四丁目

江東東

38018

南砂五丁目

鈴木鉄工所

滝沢駐車場

東京都交通局錦糸堀　電車営業所

清水建設株式会社 東京機械工場

株式会社中島鉄工所

株式会社鈴木鉄工所

南砂四丁目

南砂三丁目

明治通り

記号	借地権割合	記号	借地権割合
A	90%	E	50%
B	80%	F	40%
C	70%	G	30%
D	60%	H	20%

繁華街・高度商業地区
道路を中心として全地域
道路沿い

普通商業地区
併用住宅地区
全地域
北側道路沿い
南側全地域

中小工場地区
北側全地域
南側道路沿い
南側全地域

大工場地区
北側全地域
南側道路沿い
北側全地域

普通住宅地区
家内工場地区
無印は全地域

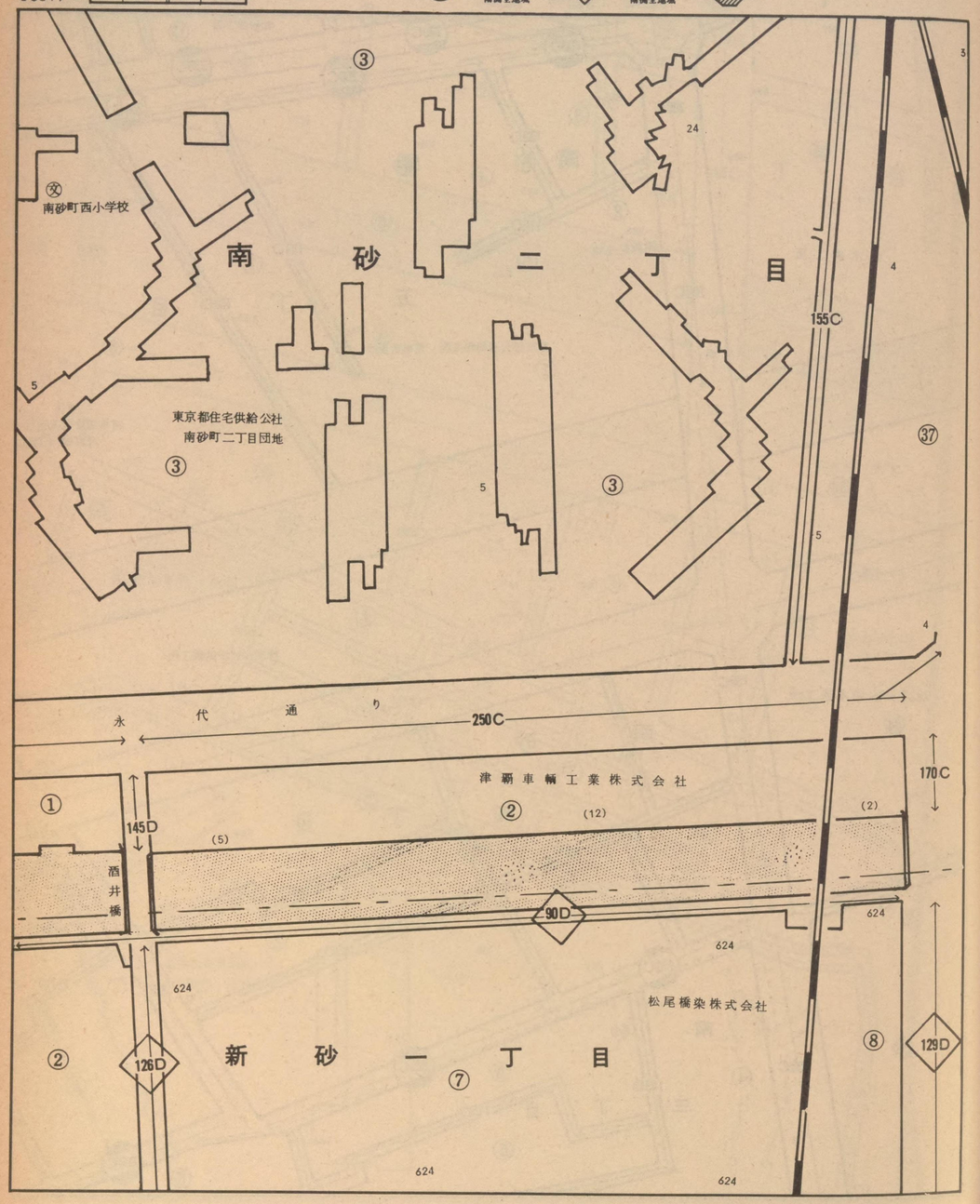

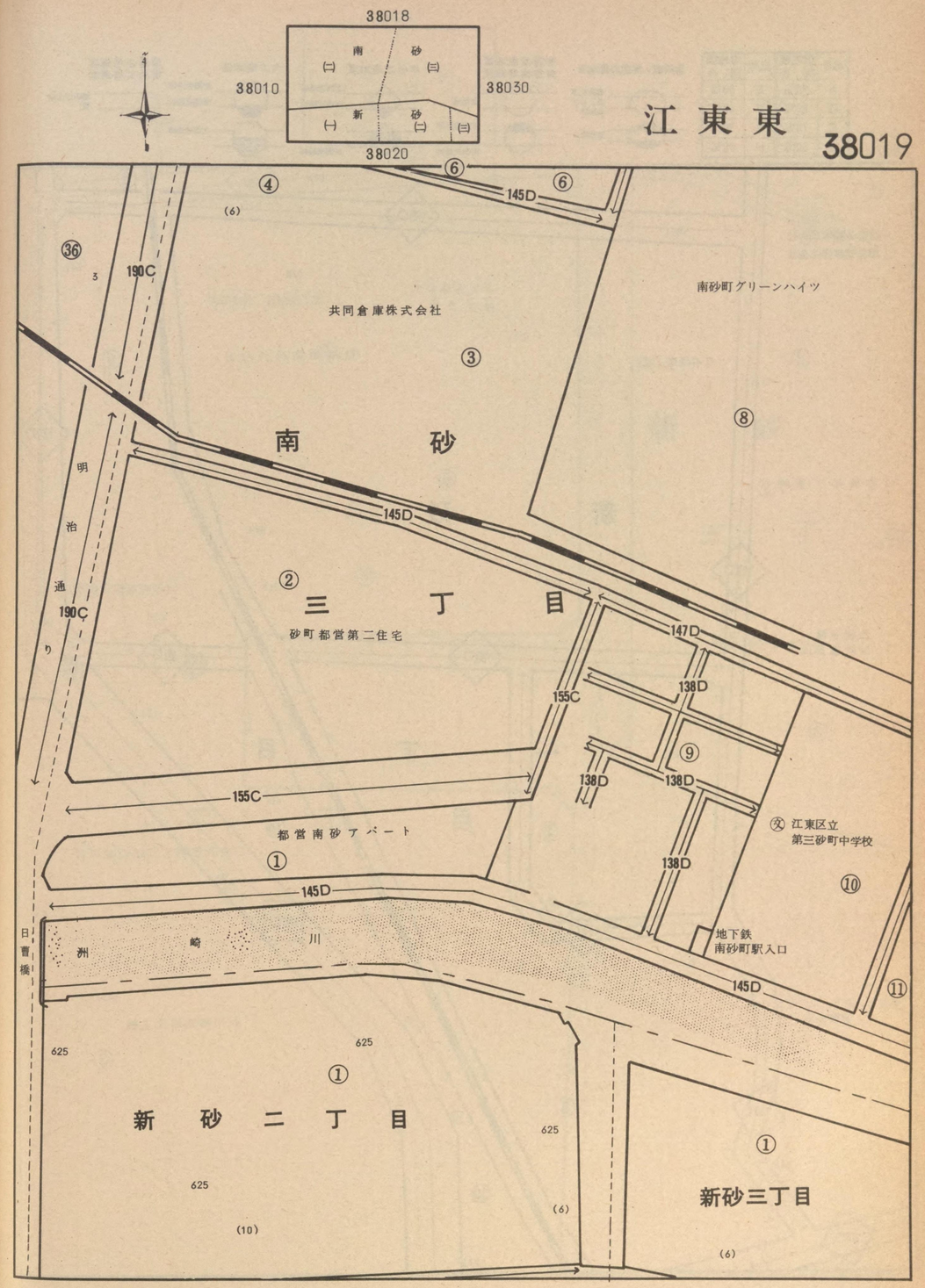

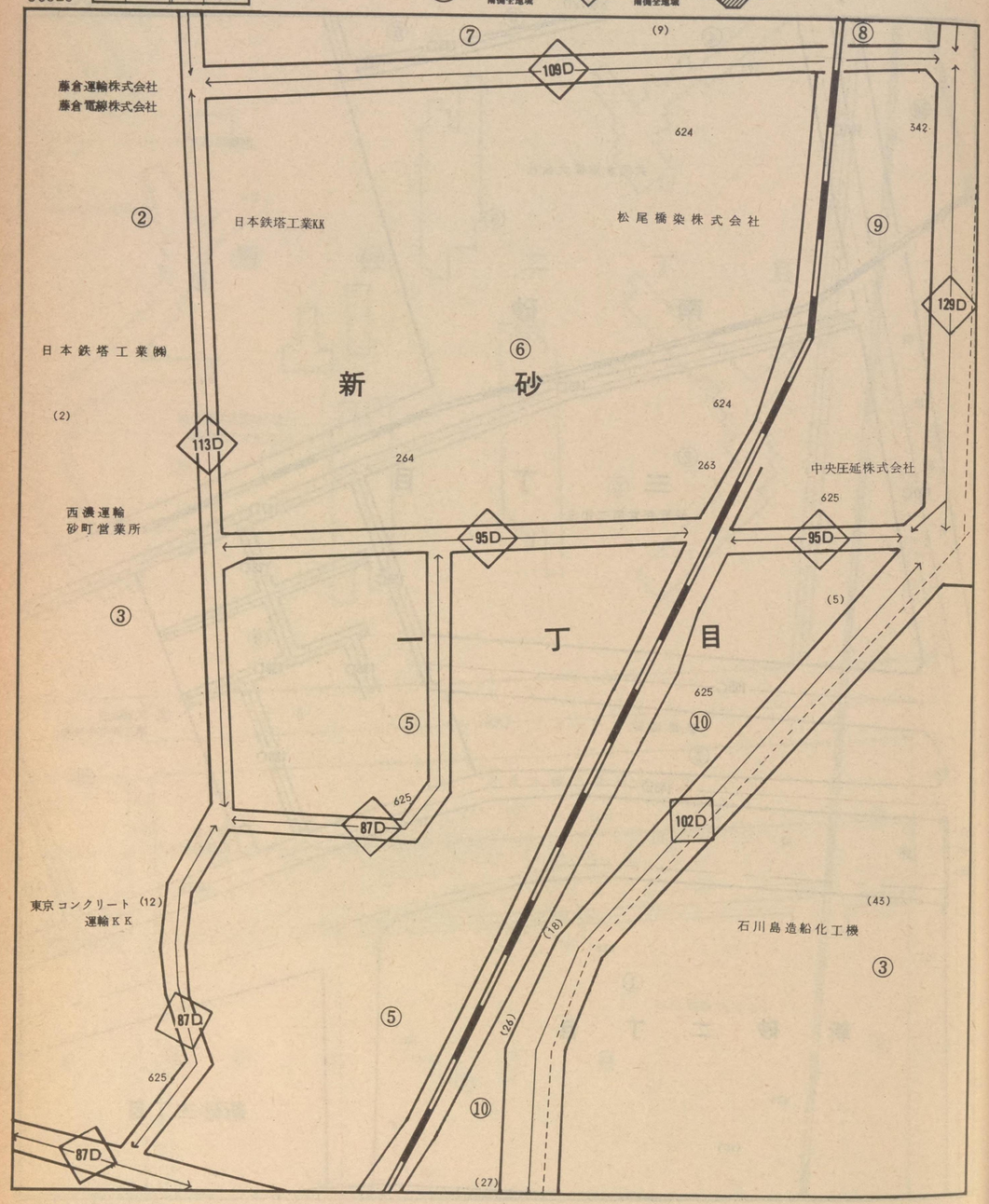

38020
藤倉運輸株式会社
藤倉電線株式会社
日本鉄塔工業KK
松尾橋染株式会社
日本鉄塔工業㈱
新　砂
西濃運輸
砂町営業所
中央圧延株式会社
一　丁　目
東京コンクリート
運輸ＫＫ
石川島造船化工機
109D
113D
95D
87D
102D
129D

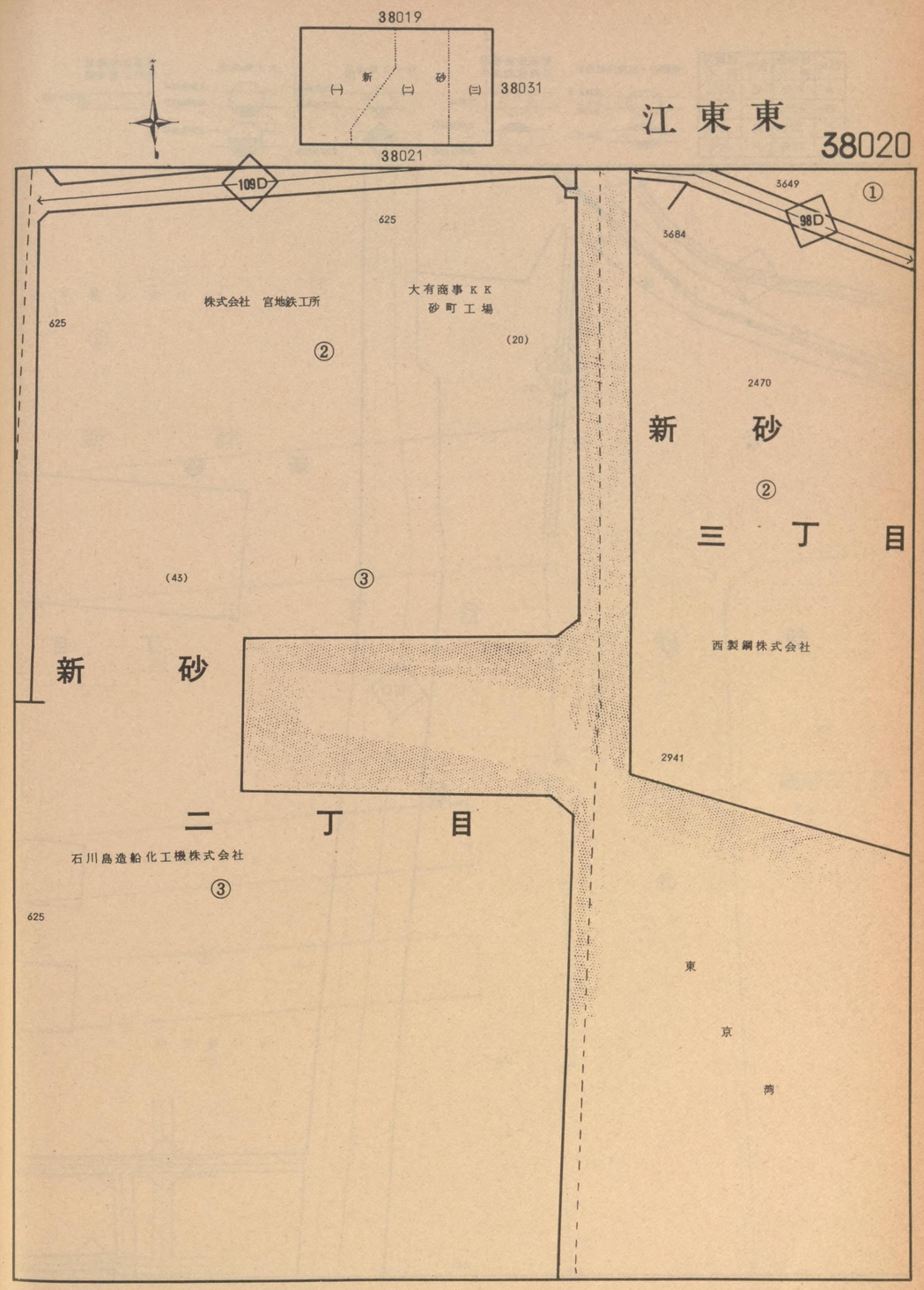

38019
38031
38021
新　砂
(一)
(二)
(三)
江東東
38020
株式会社　宮地鉄工所
大有商事ＫＫ
砂町工場
新　砂
三　丁　目
西製鋼株式会社
新　砂
二　丁　目
石川島造船化工機株式会社
東
京
湾
109D
98D

記号	借地権割合	記号	借地権割合
A	90%	E	50%
B	80%	F	40%
C	70%	G	30%
D	60%	H	20%

繁華街・高度商業地区
道路を中心として全地域
道路沿い

普通商業地区
併用住宅地区
全地域
北側道路沿い
南側全地域

中小工場地区
北側全地域
南側道路沿い
南側全地域

大工場地区
北側全地域
南側道路沿い
北側全地域

普通住宅地区
家内工場地区
無印は全地域

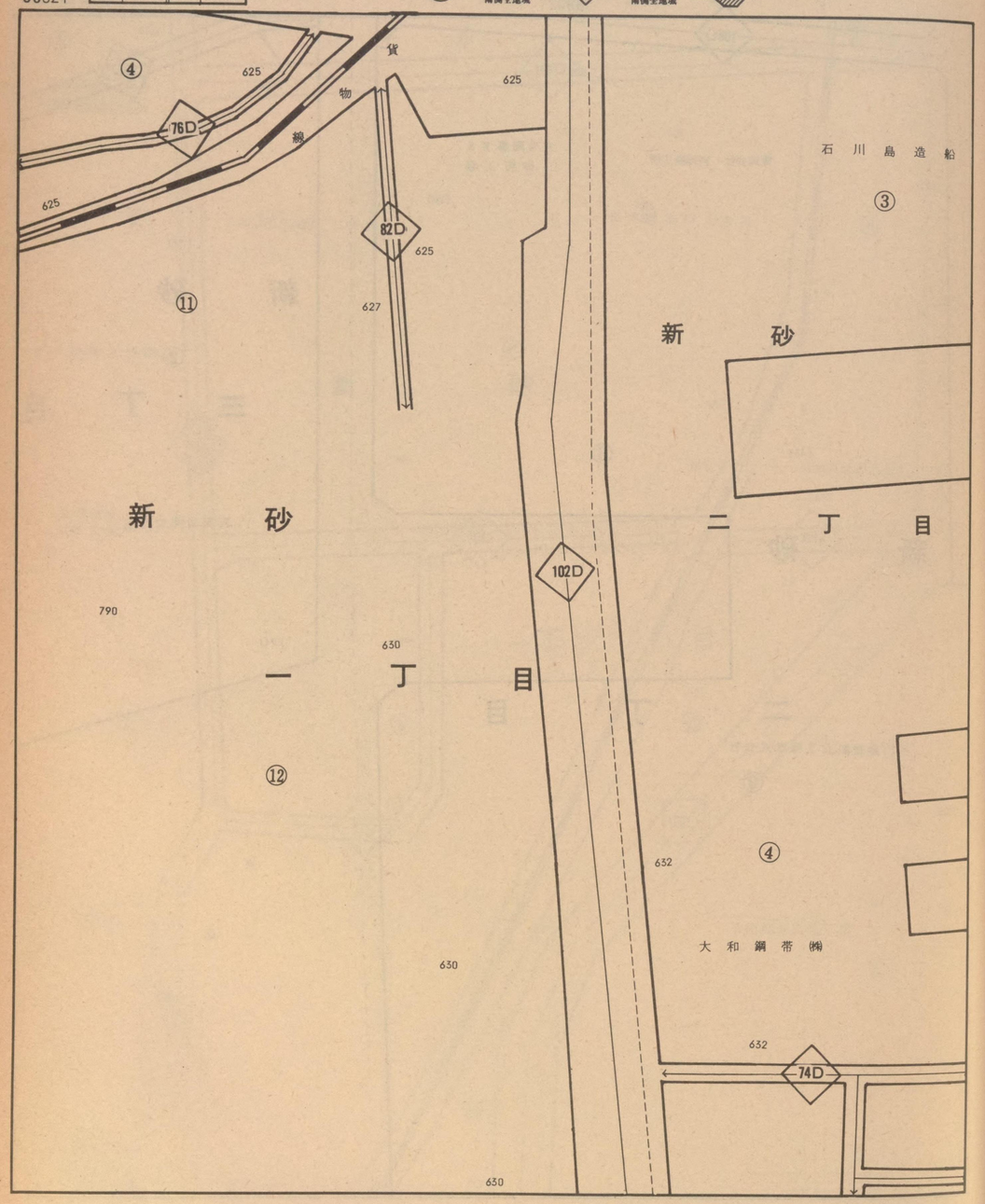

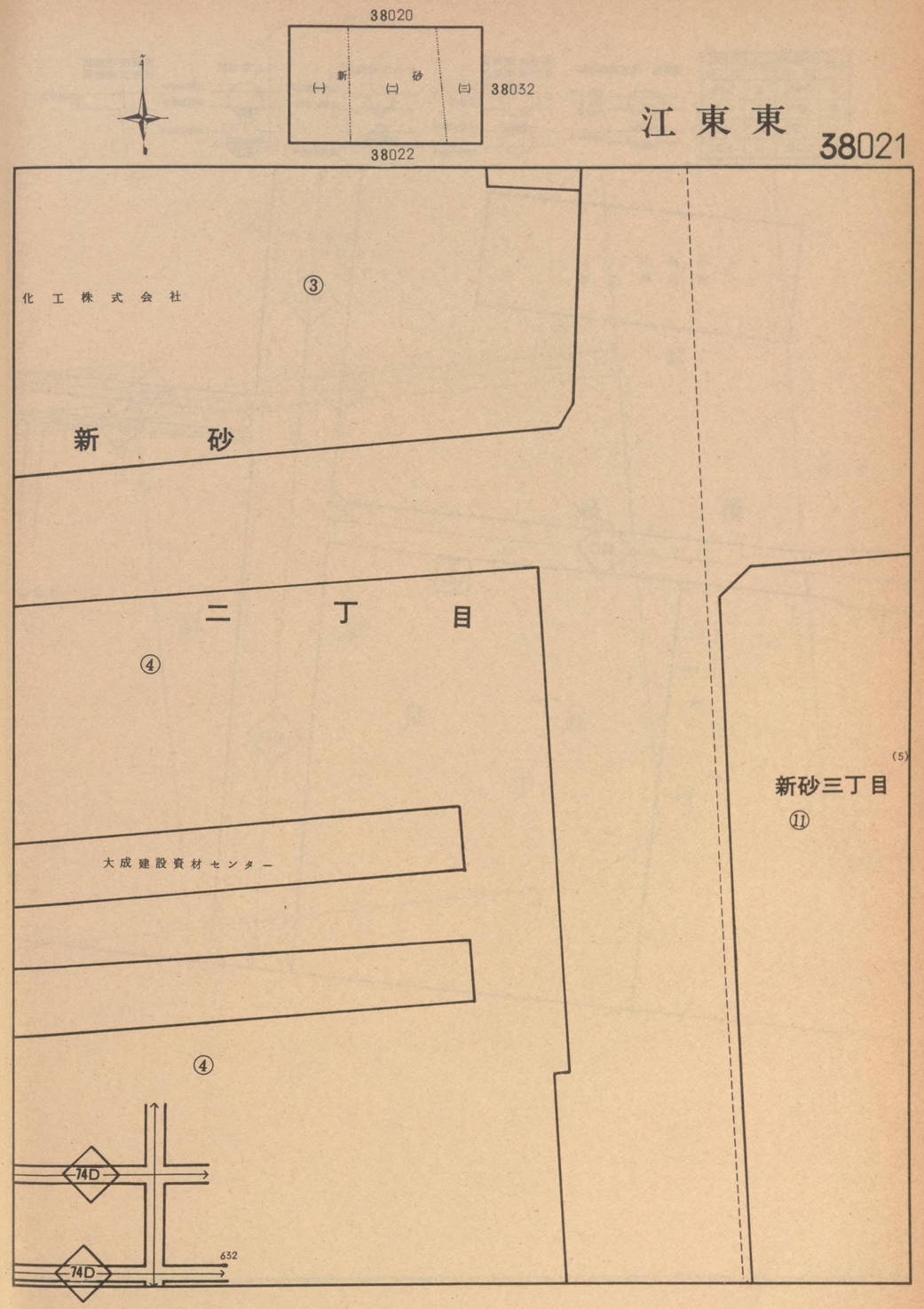

記号	借地権割合	記号	借地権割合
A	90%	E	50%
B	80%	F	40%
C	70%	G	30%
D	60%	H	20%

繁華街・高度商業地区
道路を中心として全地域
道路沿い

普通商業地区
併用住宅地区
全地域
北側道路沿い
南側全地域

中小工場地区
北側全地域
南側道路沿い
南側全地域

大工場地区
北側全地域
南側道路沿い
北側全地域

普通住宅地区
家内工場地区
無印は全地域

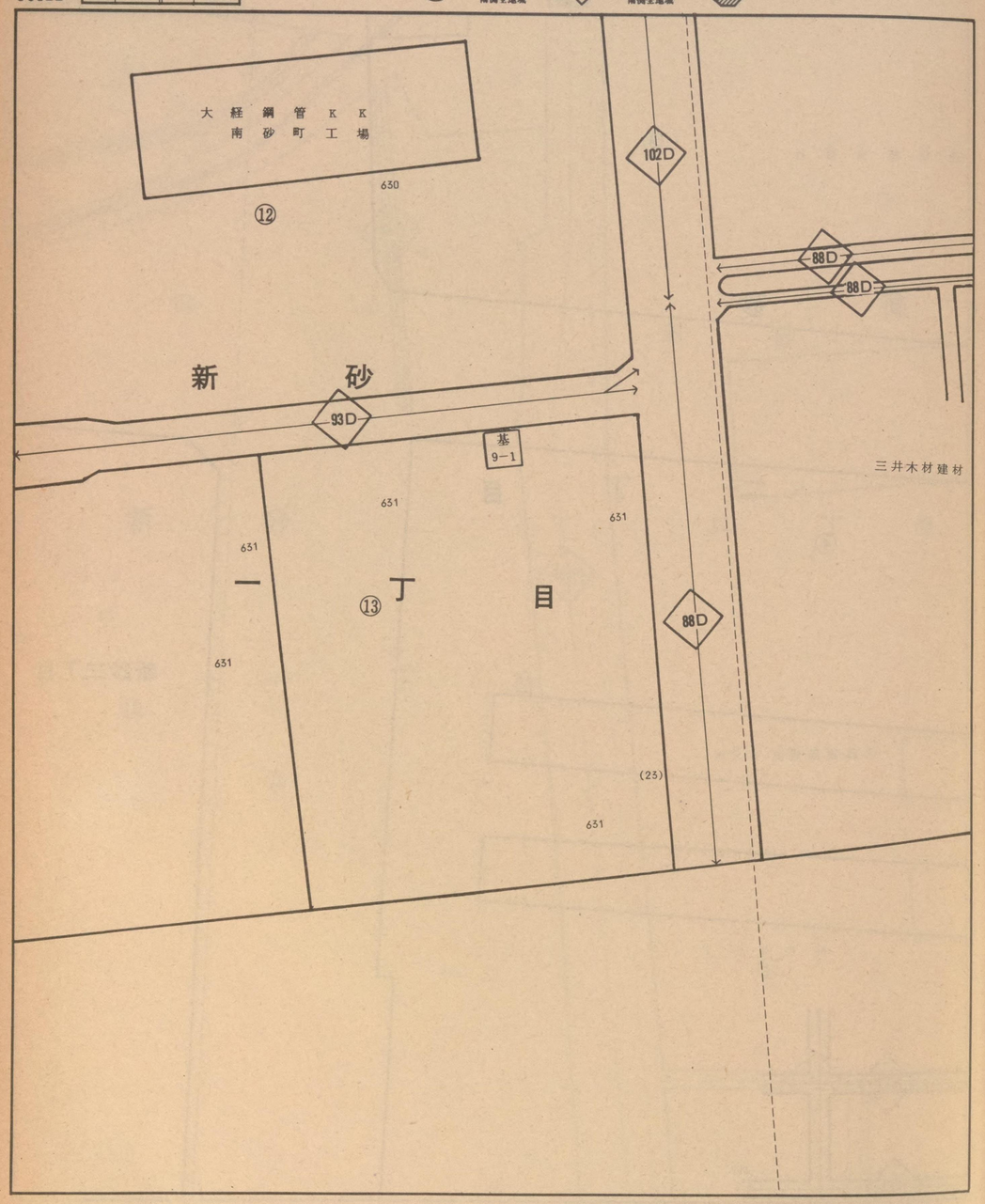

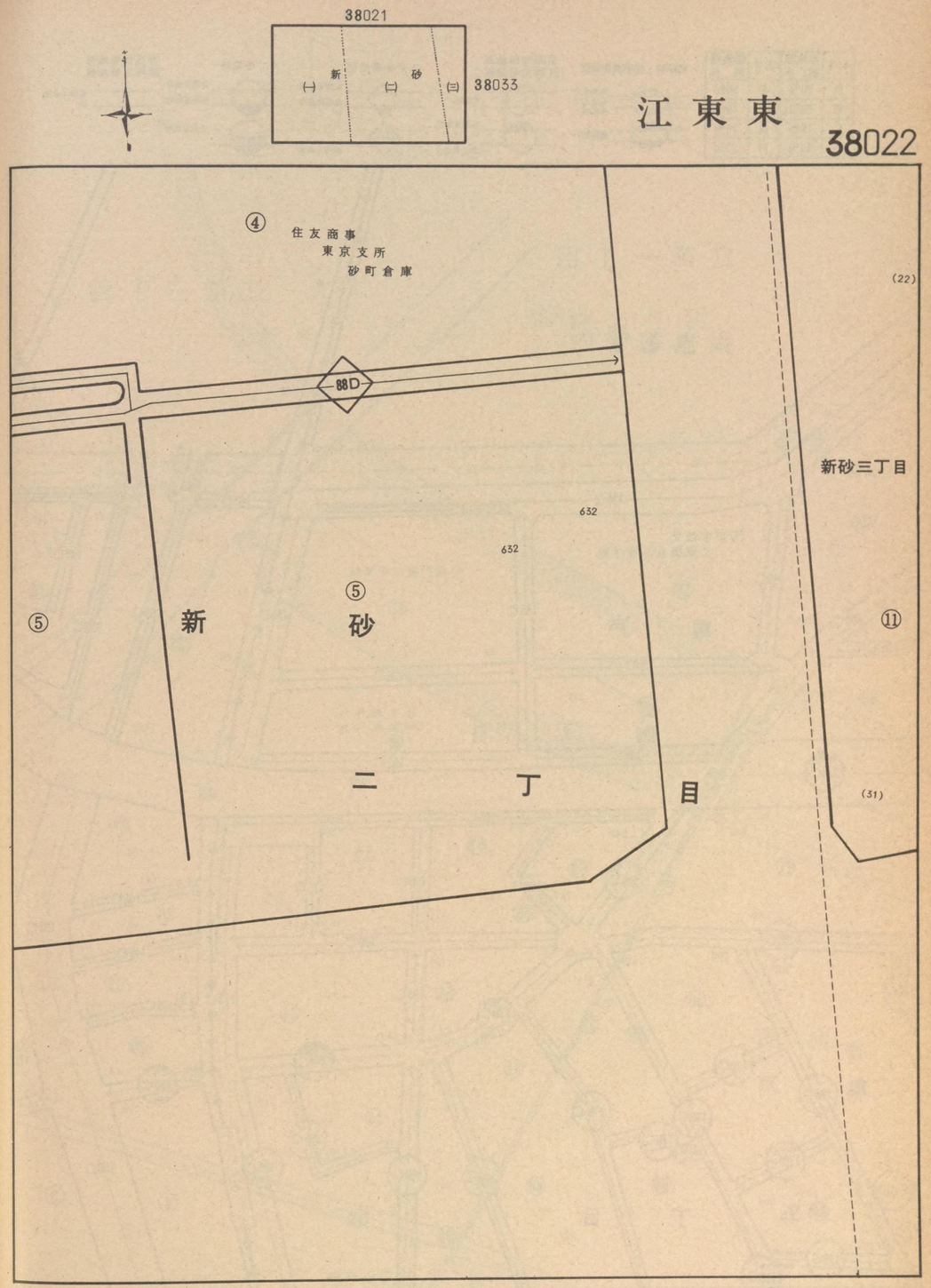

記号	借地権割合	記号	借地権割合
A	90%	E	50%
B	80%	F	40%
C	70%	G	30%
D	60%	H	20%

繁華街・高度商業地区　道路を中心として全地域　道路沿い

普通商業地区 併用住宅地区　全地域　北側道路沿い　南側全地域

中小工場地区　北側全地域　南側道路沿い　南側全地域

大工場地区　北側全地域　南側道路沿い　北側全地域

普通住宅地区 家内工場地区　無印は全地域

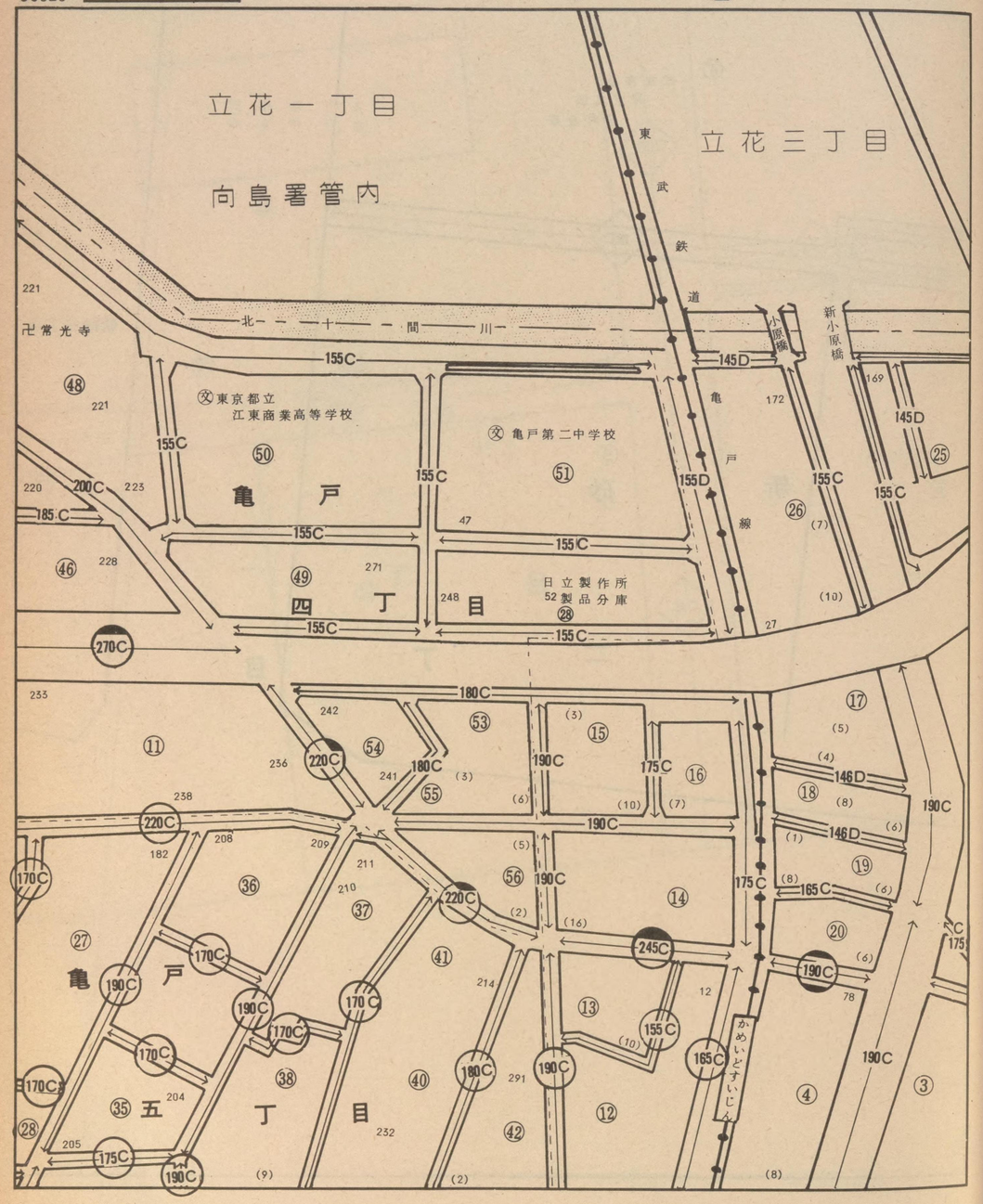

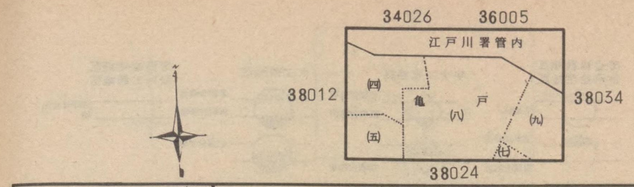

江東東

38023

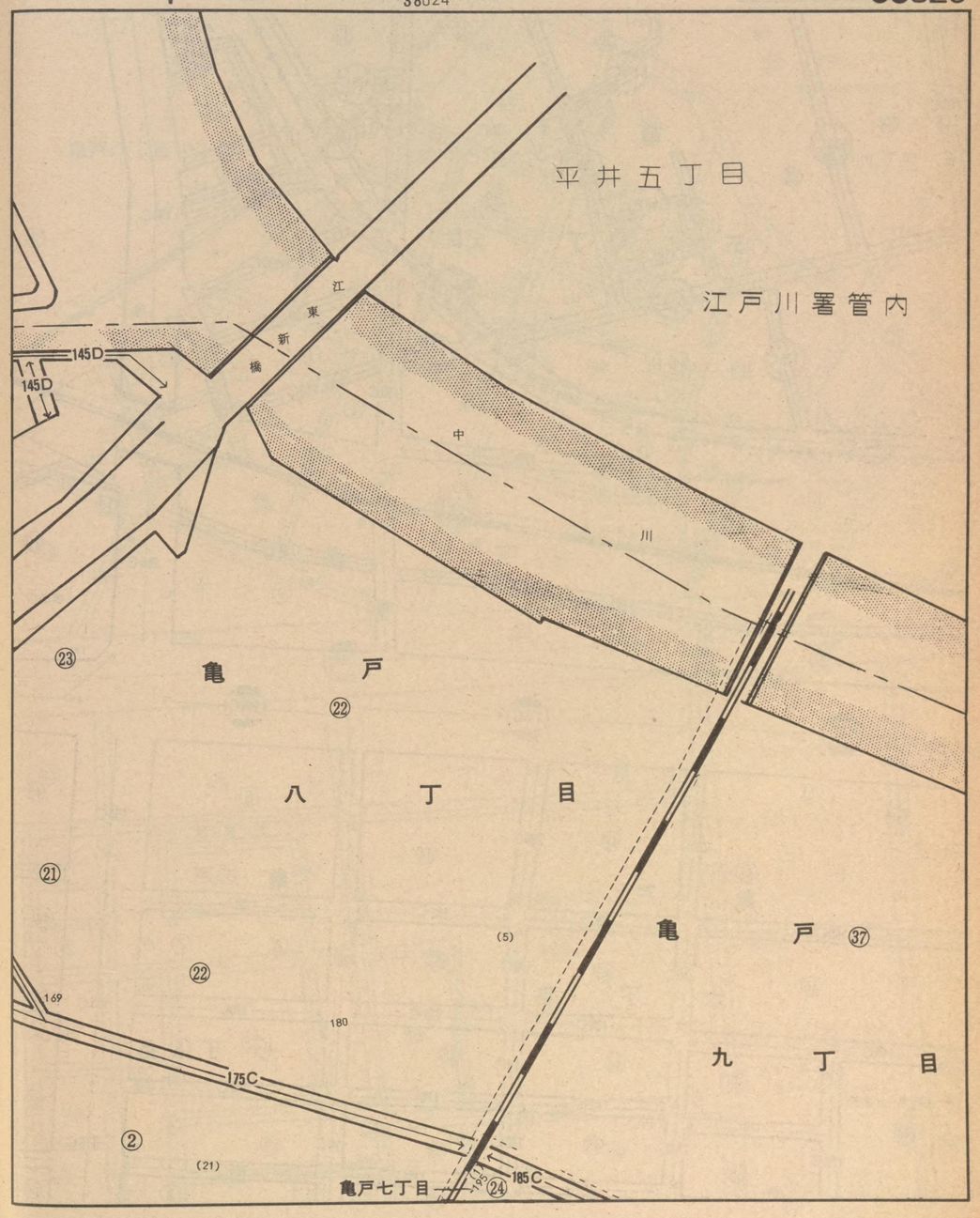

記号	借地権割合	記号	借地権割合
A	90%	E	50%
B	80%	F	40%
C	70%	G	30%
D	60%	H	20%

繁華街・高度商業地区 — 道路を中心として全地域 / 道路沿い

普通商業地区 併用住宅地区 — 全地域 / 北側道路沿い / 南側全地域

中小工場地区 — 北側全地域 / 南側道路沿い / 南側全地域

大工場地区 — 北側全地域 / 南側道路沿い / 北側全地域

普通住宅地区 家内工場地区 — 無印は全地域

38024

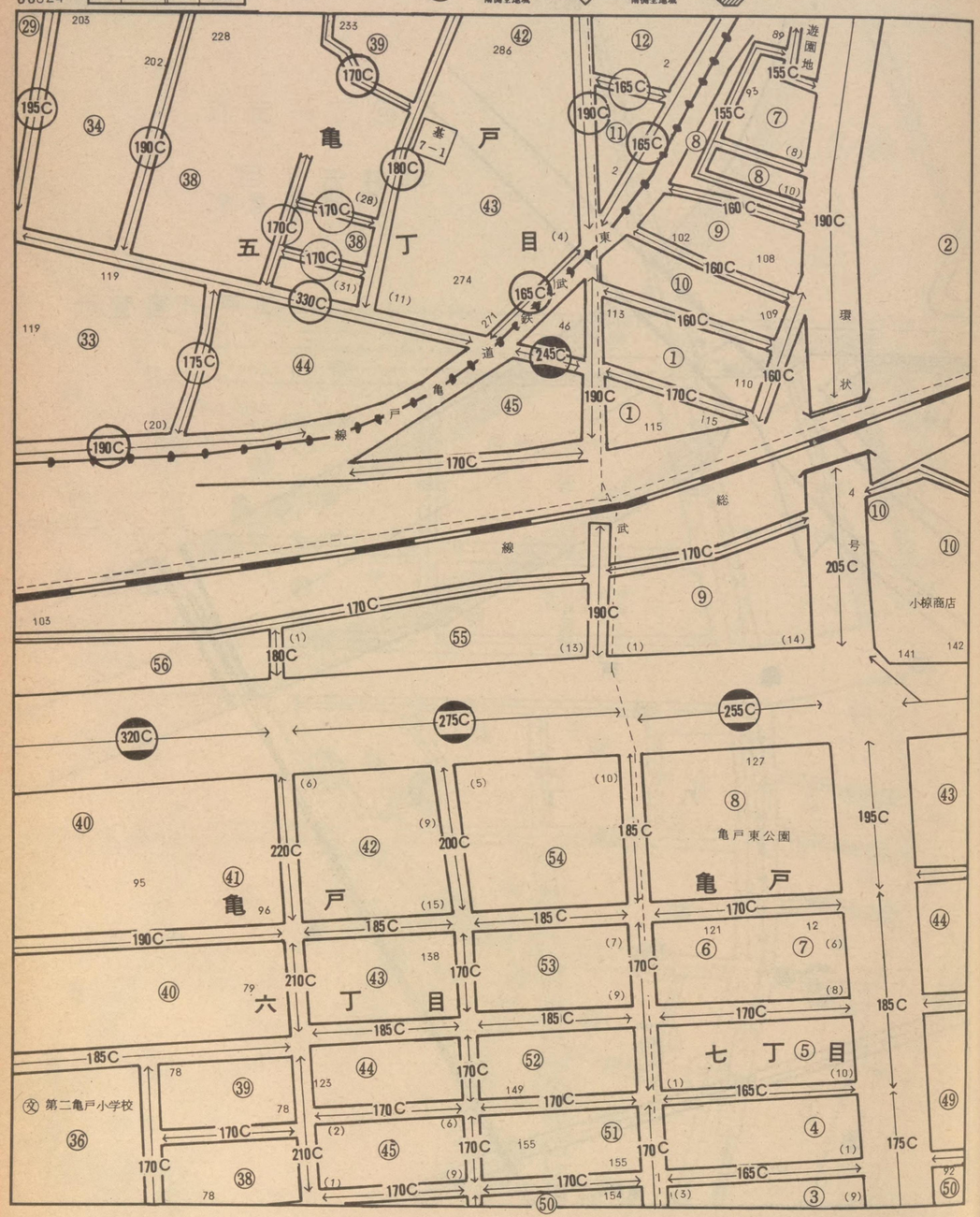

38023

38013 38035

38025

江東東

38024

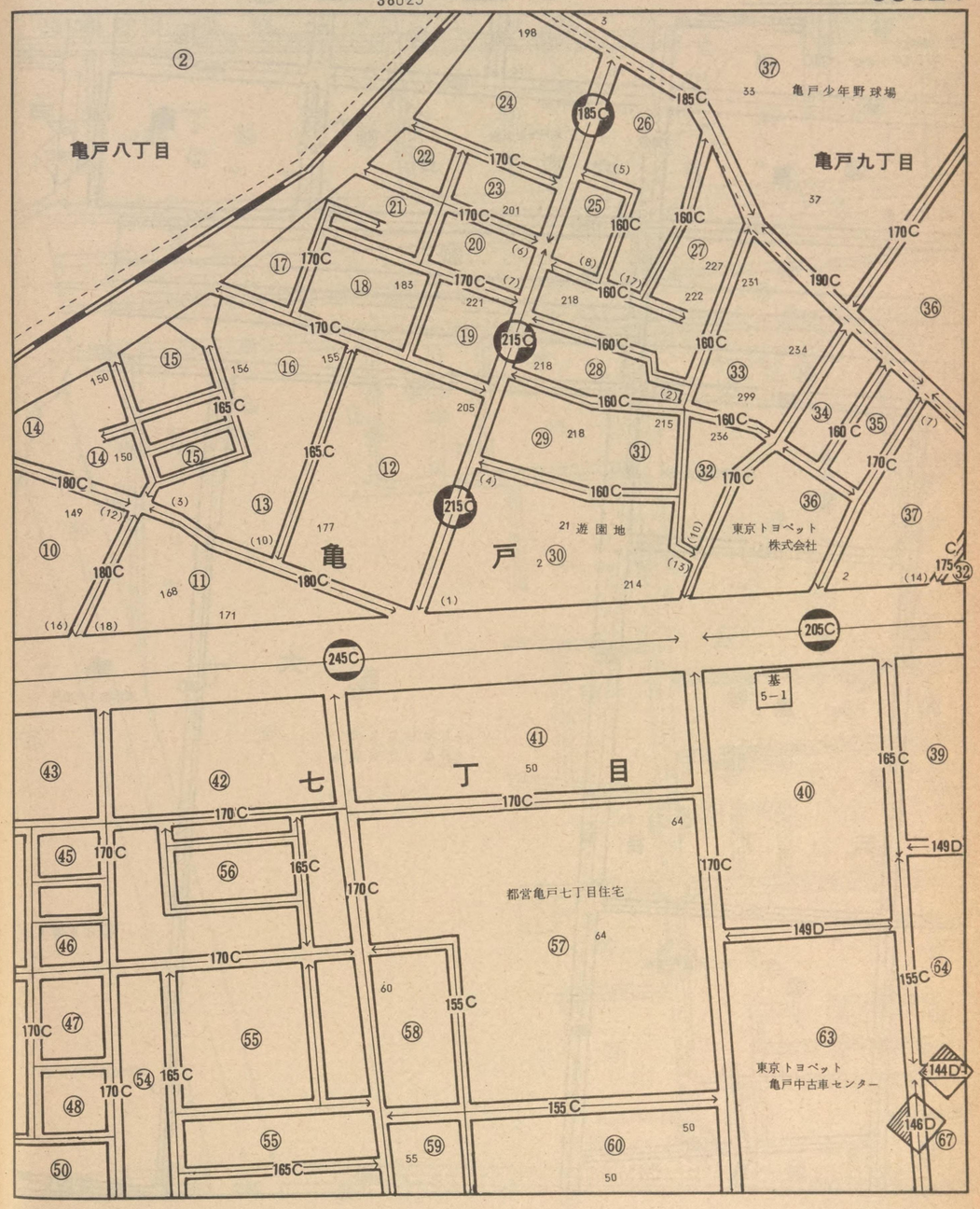

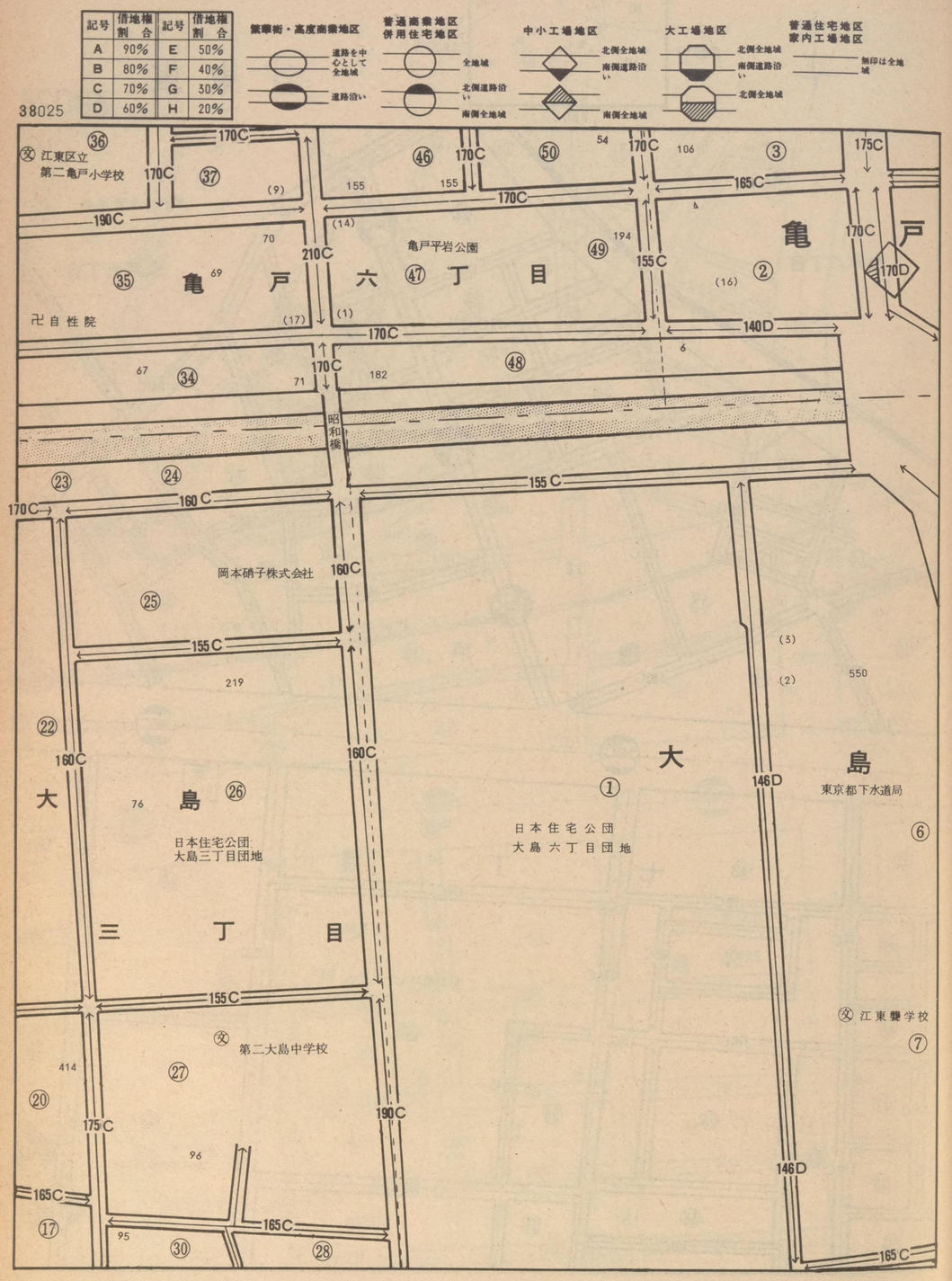

記号	借地権割合	記号	借地権割合
A	90%	E	50%
B	80%	F	40%
C	70%	G	30%
D	60%	H	20%

繁華街・高度商業地区
道路を中心として全地域
道路沿い

普通商業地区
併用住宅地区
全地域
北側道路沿い
南側全地域

中小工場地区
北側全地域
南側道路沿い
南側全地域

大工場地区
北側全地域
南側道路沿い
北側全地域

普通住宅地区
家内工場地区
無印は全地域

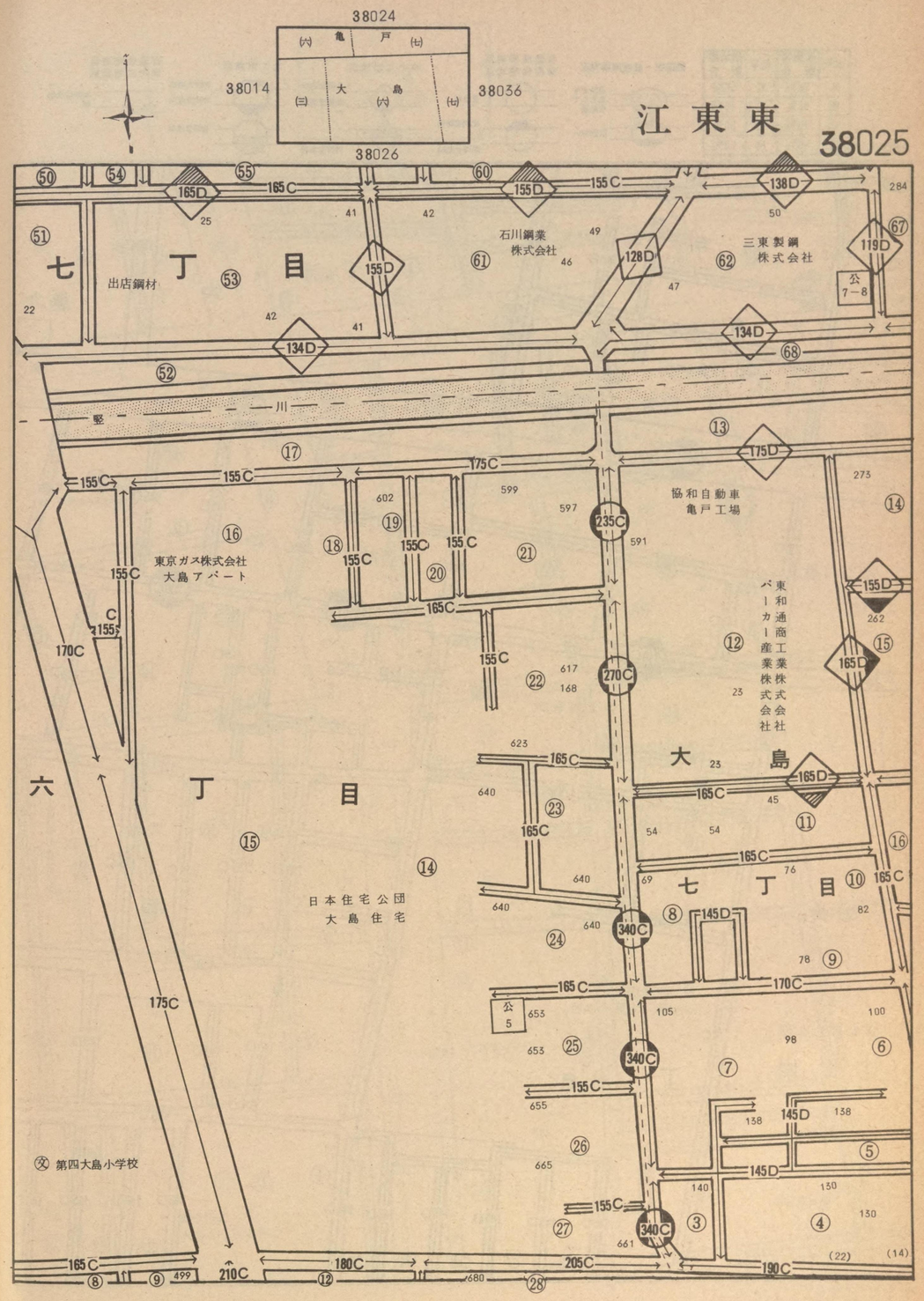

記号	借地権割合	記号	借地権割合
A	90%	E	50%
B	80%	F	40%
C	70%	G	30%
D	60%	H	20%

繁華街・高度商業地区
道路を中心として全地域
道路沿い

普通商業地区併用住宅地区
全地域
北側道路沿い
南側全地域

中小工場地区
北側全地域
南側道路沿い
南側全地域

大工場地区
北側全地域
南側道路沿い
北側全地域

普通住宅地区家内工場地区
無印は全地域

38026

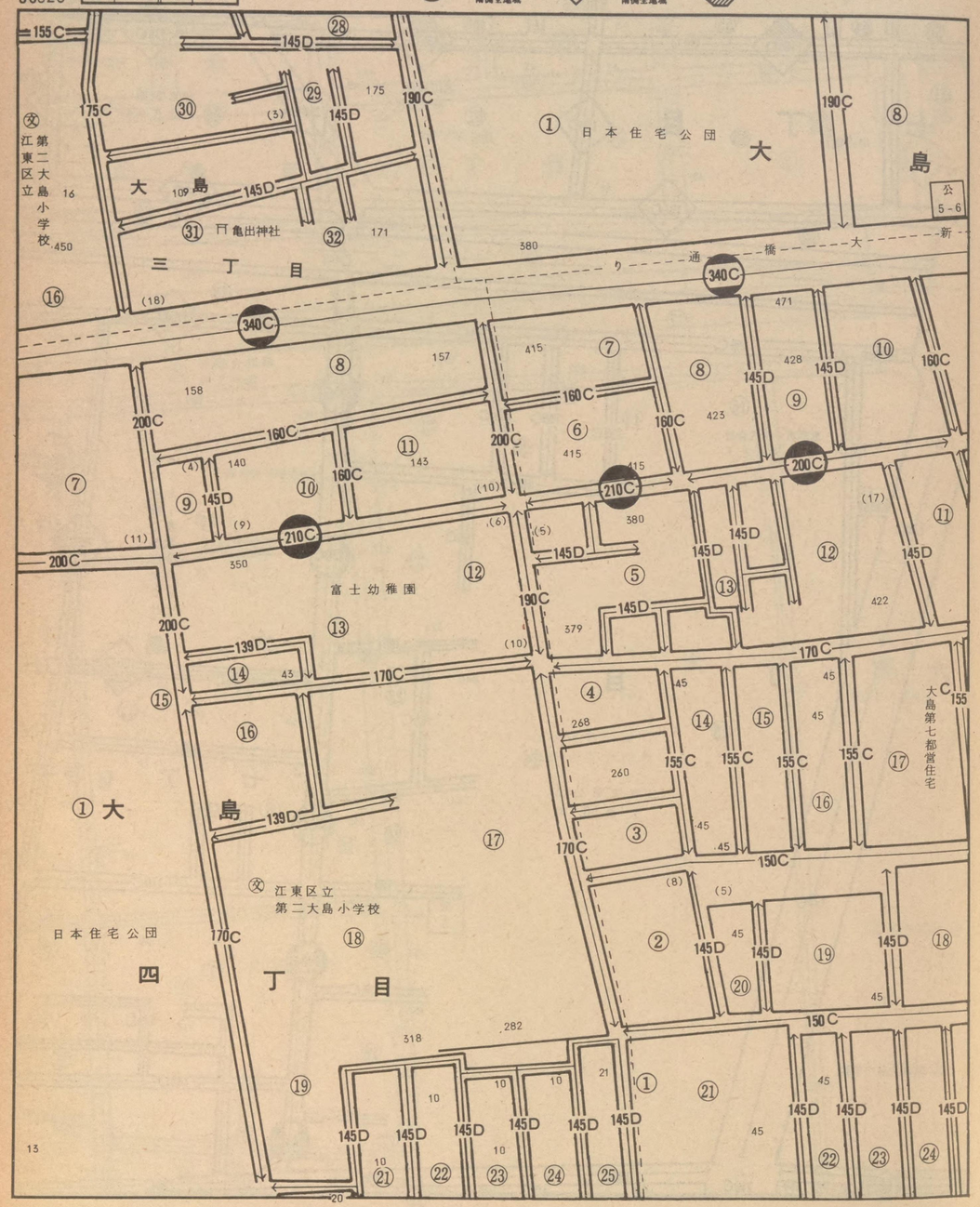

38025

38015　38037

38027

江東東

38026

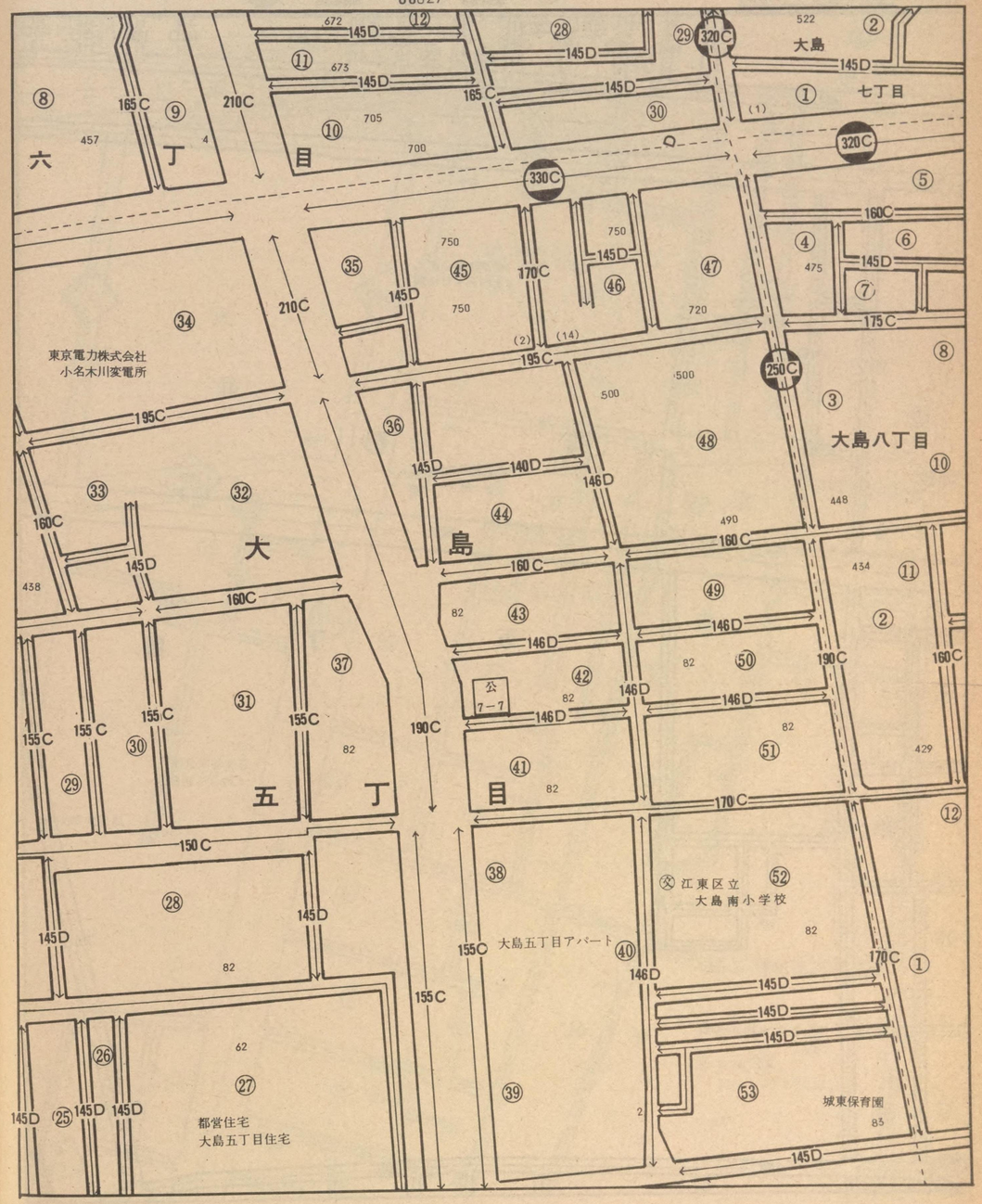

記号	借地権割合	記号	借地権割合
A	90%	E	50%
B	80%	F	40%
C	70%	G	30%
D	60%	H	20%

繁華街・高度商業地区
道路を中心として全地域
道路沿い

普通商業地区
併用住宅地区
全地域
北側道路沿い
南側全地域

中小工場地区
北側全地域
南側道路沿い
南側全地域

大工場地区
北側全地域
南側道路沿い
北側全地域

普通住宅地区
家内工場地区
無印は全地域

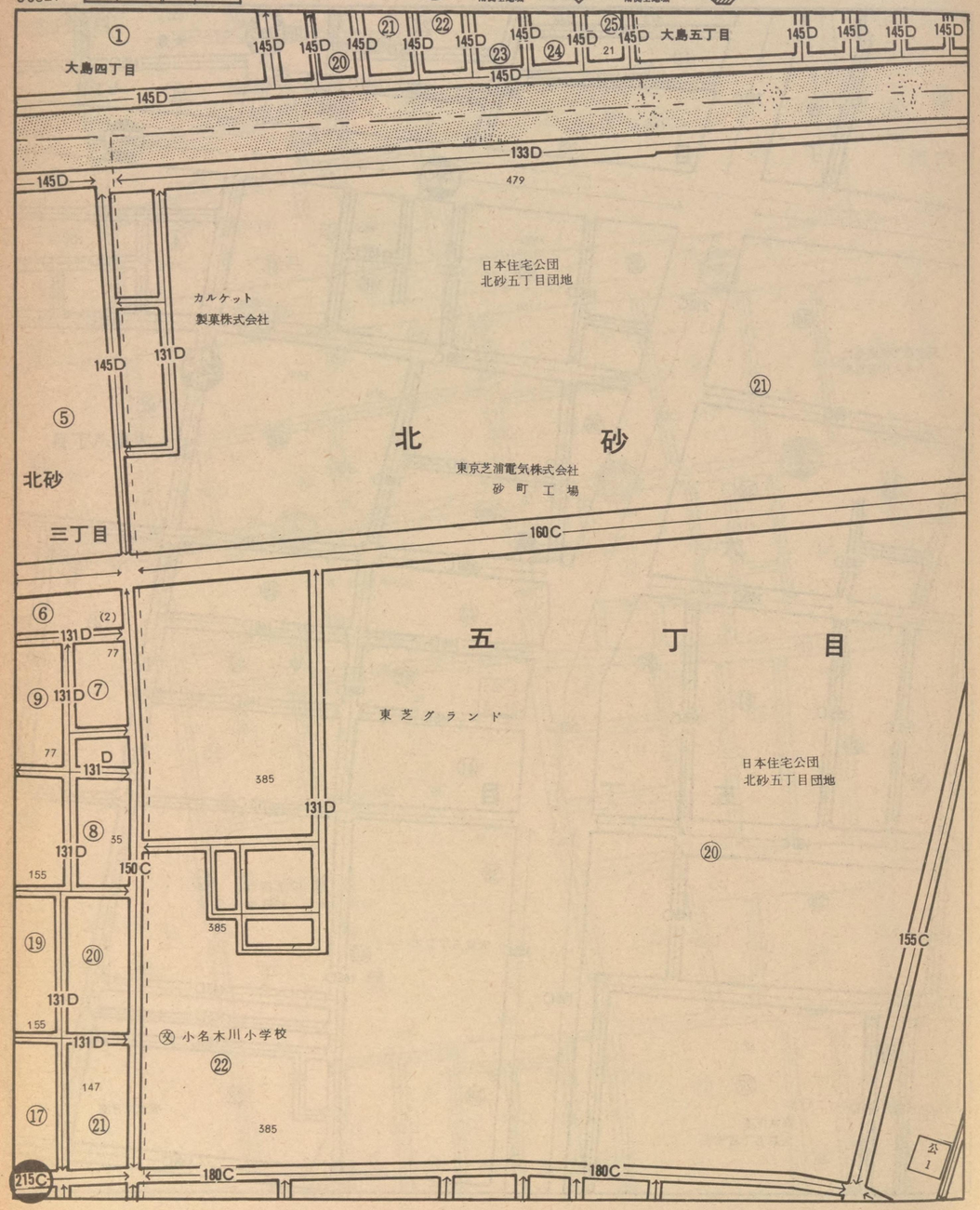

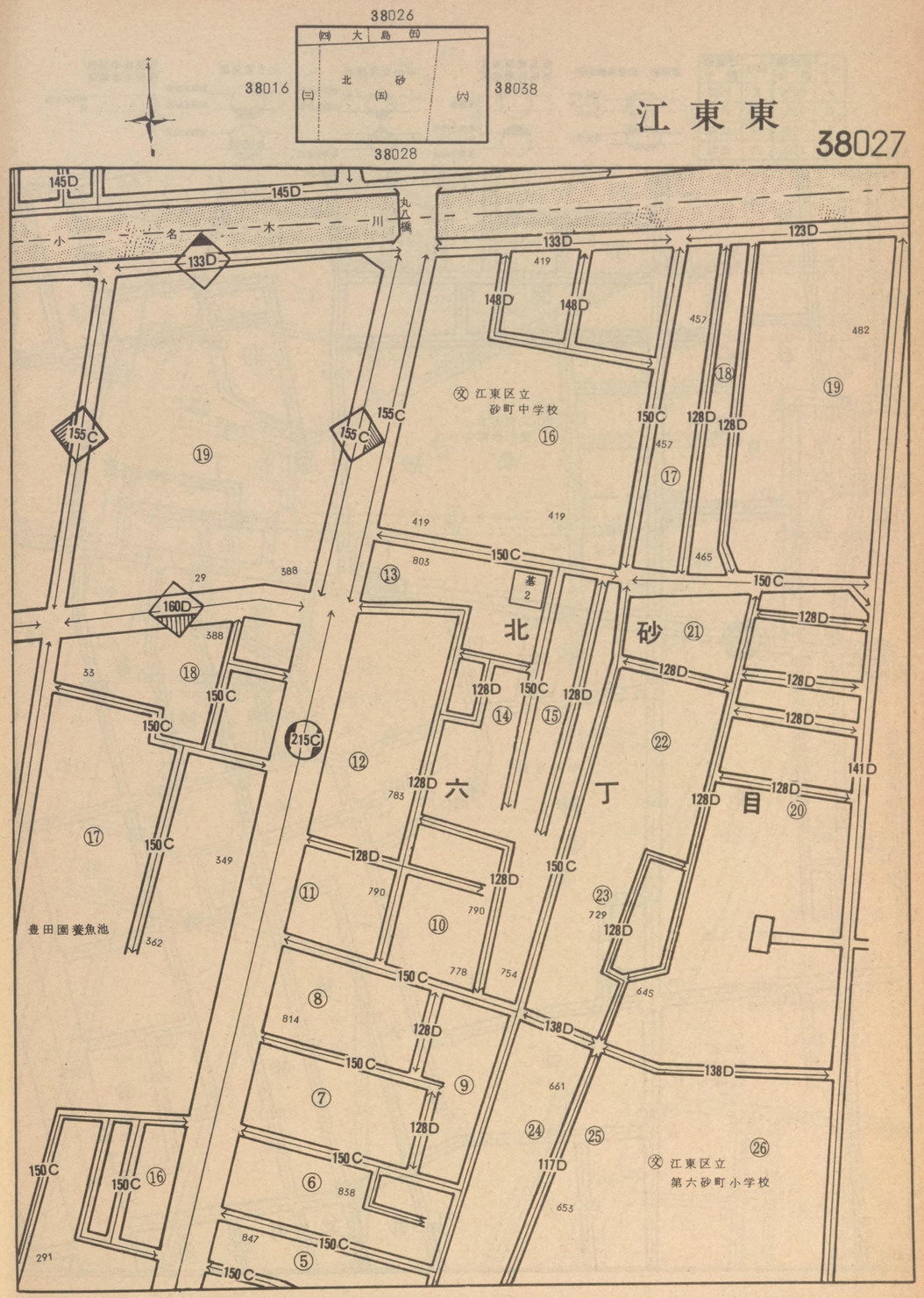

記号	借地権割合	記号	借地権割合
A	90%	E	50%
B	80%	F	40%
C	70%	G	30%
D	60%	H	20%

繁華街・高度商業地区
道路を中心として全地域
道路沿い

普通商業地区
併用住宅地区
全地域
北側道路沿い
南側全地域

中小工場地区
北側全地域
南側道路沿い
南側全地域

大工場地区
北側全地域
南側道路沿い
北側全地域

普通住宅地区
家内工場地区
無印は全地域

38028

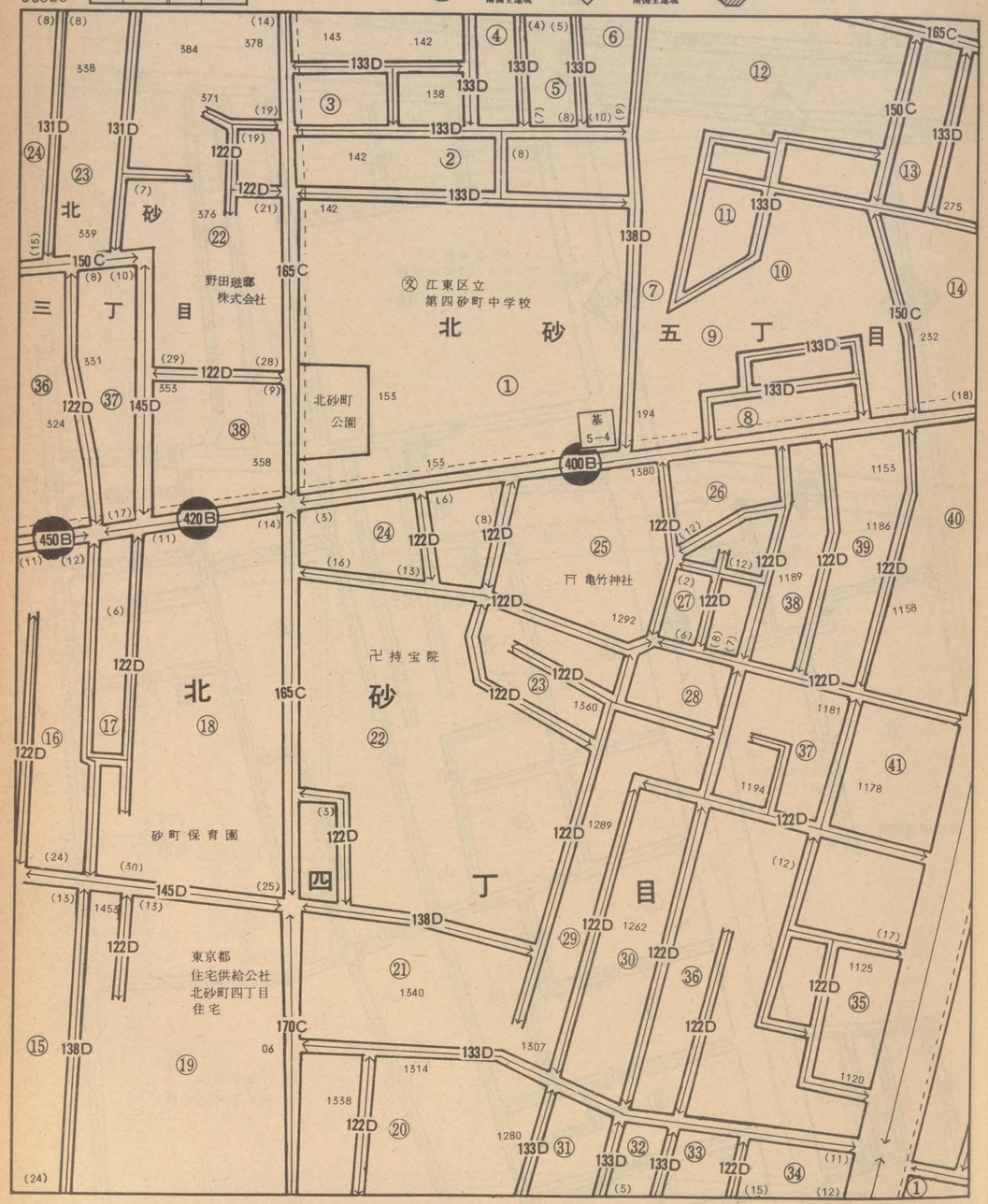

38027
38017
38039
38029

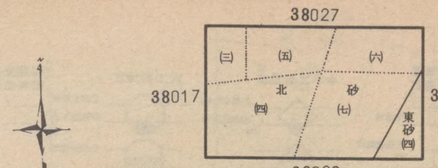

江東東

38028

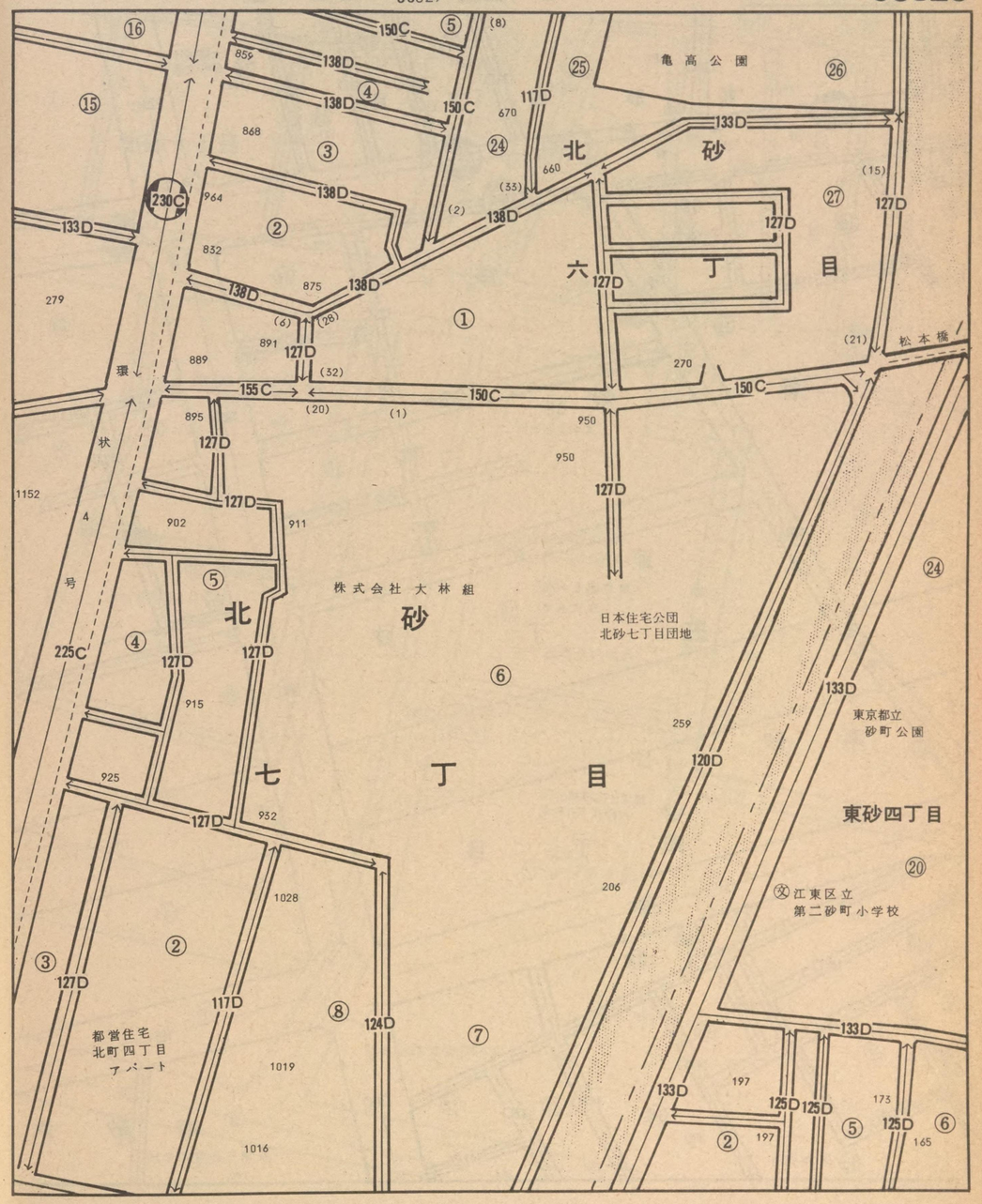

記号	借地権割合	記号	借地権割合
A	90%	E	50%
B	80%	F	40%
C	70%	G	30%
D	60%	H	20%

繁華街・高度商業地区　道路を中心として全地域　道路沿い

普通商業地区 併用住宅地区　全地域　北側道路沿い　南側全地域

中小工場地区　北側全地域　南側道路沿い　南側全地域

大工場地区　北側全地域　南側道路沿い　北側全地域

普通住宅地区 家内工場地区　無印は全地域

38029

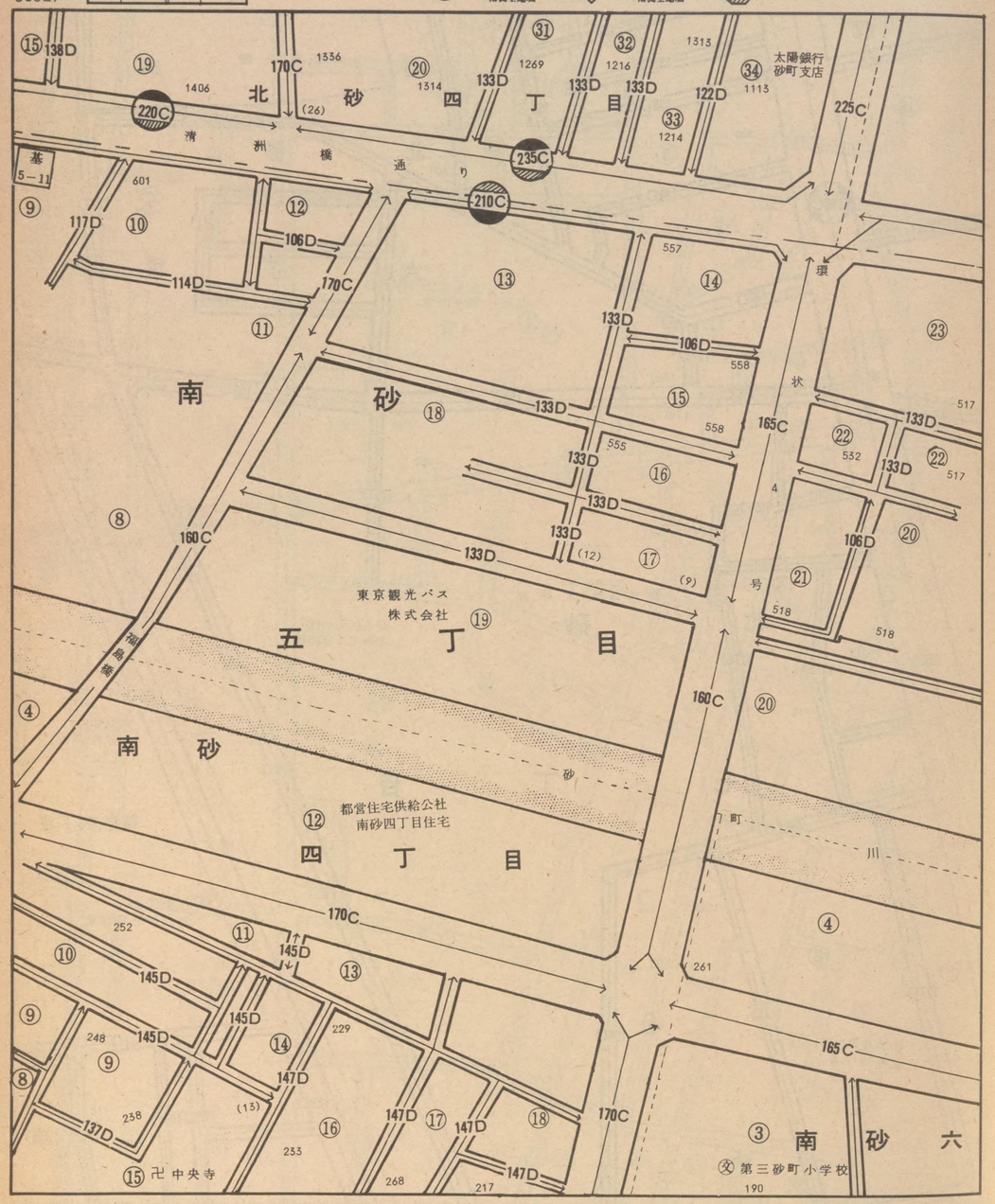

記号	借地権割合	記号	借地権割合
A	90%	E	50%
B	80%	F	40%
C	70%	G	30%
D	60%	H	20%

繁華街・高度商業地区
道路を中心として全地域
道路沿い

普通商業地区 併用住宅地区
全地域
北側道路沿い
南側全地域

中小工場地区
北側全地域
南側道路沿い
南側全地域

大工場地区
北側全地域
南側道路沿い
北側全地域

普通住宅地区 家内工場地区
無印は全地域

38030

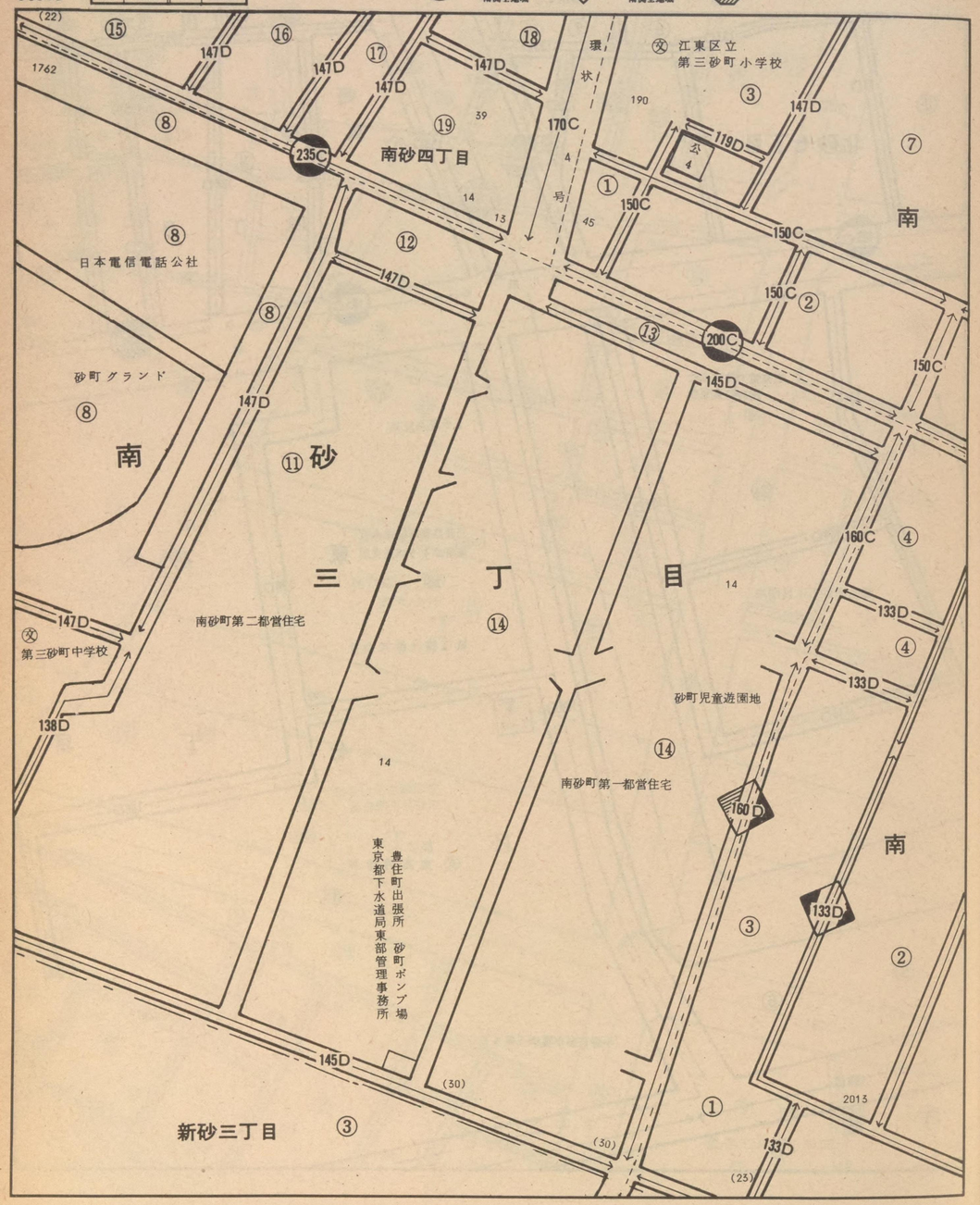

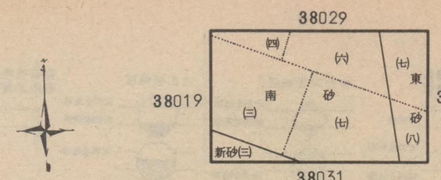

江東東

38030

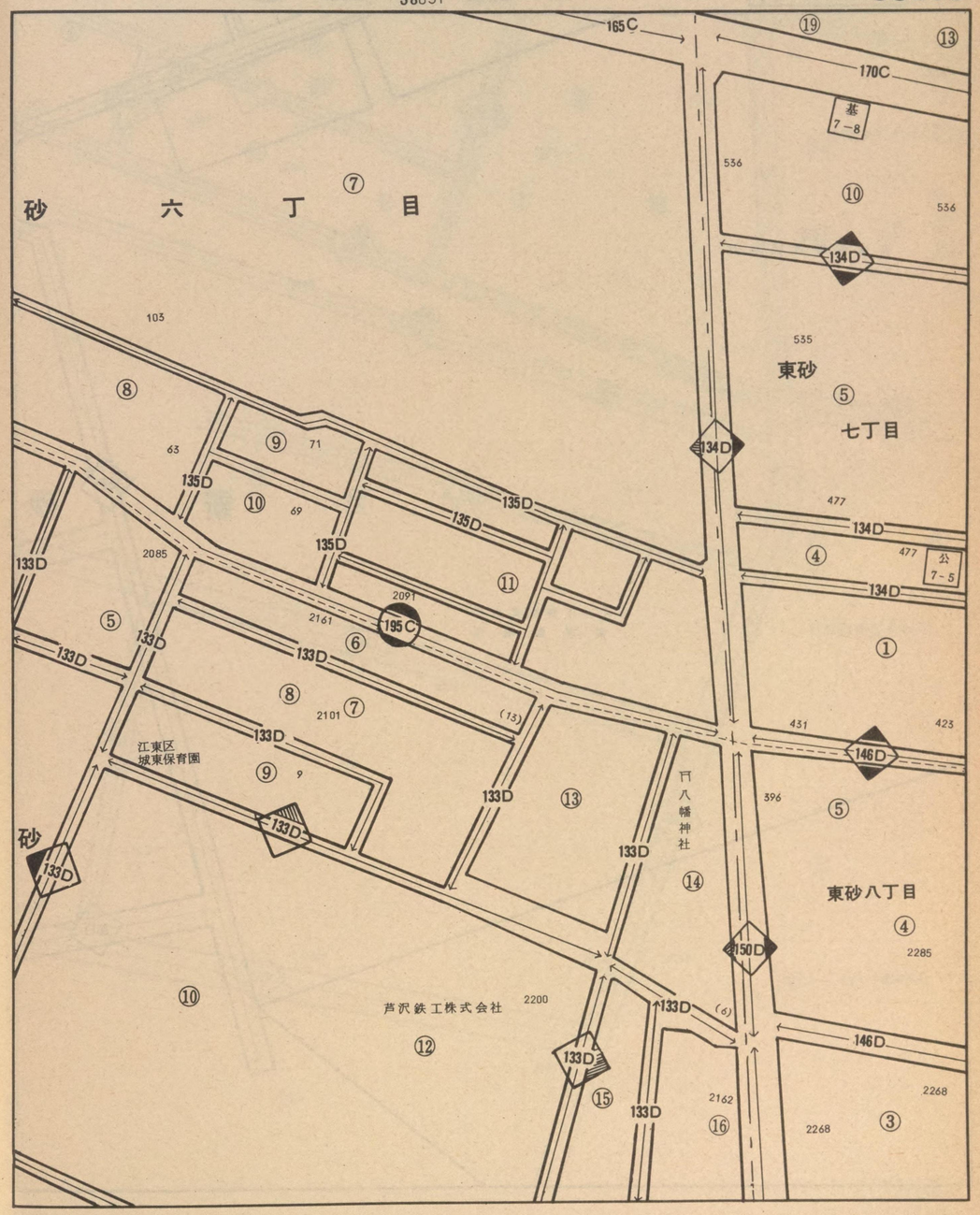

記号	借地権割合	記号	借地権割合
A	90%	E	50%
B	80%	F	40%
C	70%	G	30%
D	60%	H	20%

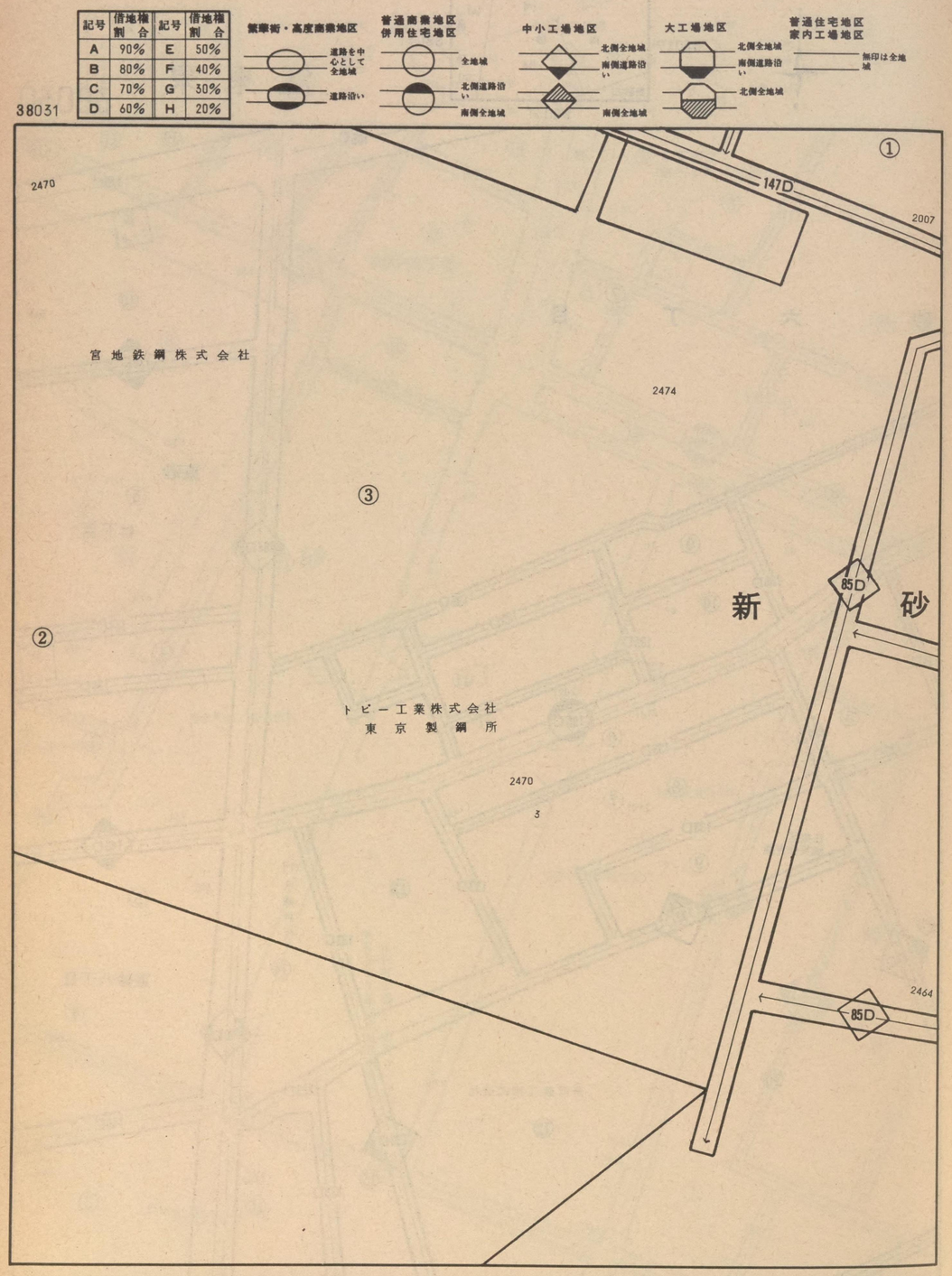

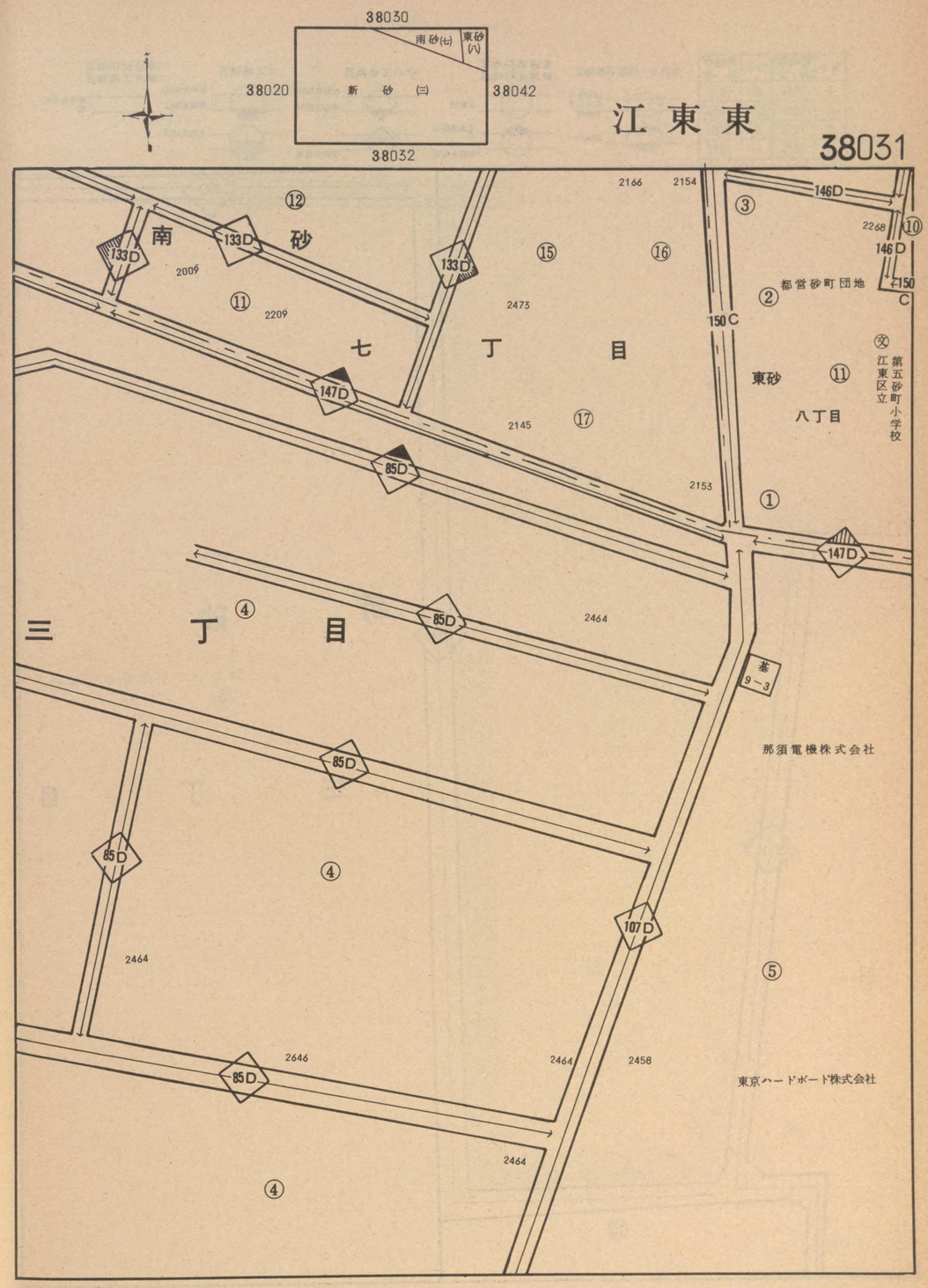

記号	借地権割合	記号	借地権割合
A	90%	E	50%
B	80%	F	40%
C	70%	G	30%
D	60%	H	20%

繁華街・高度商業地区
道路を中心として全地域
道路沿い

普通商業地区
併用住宅地区
全地域
北側道路沿い
南側全地域

中小工場地区
北側全地域
南側道路沿い
南側全地域

大工場地区
北側全地域
南側道路沿い
北側全地域

普通住宅地区
家内工場地区
無印は全地域

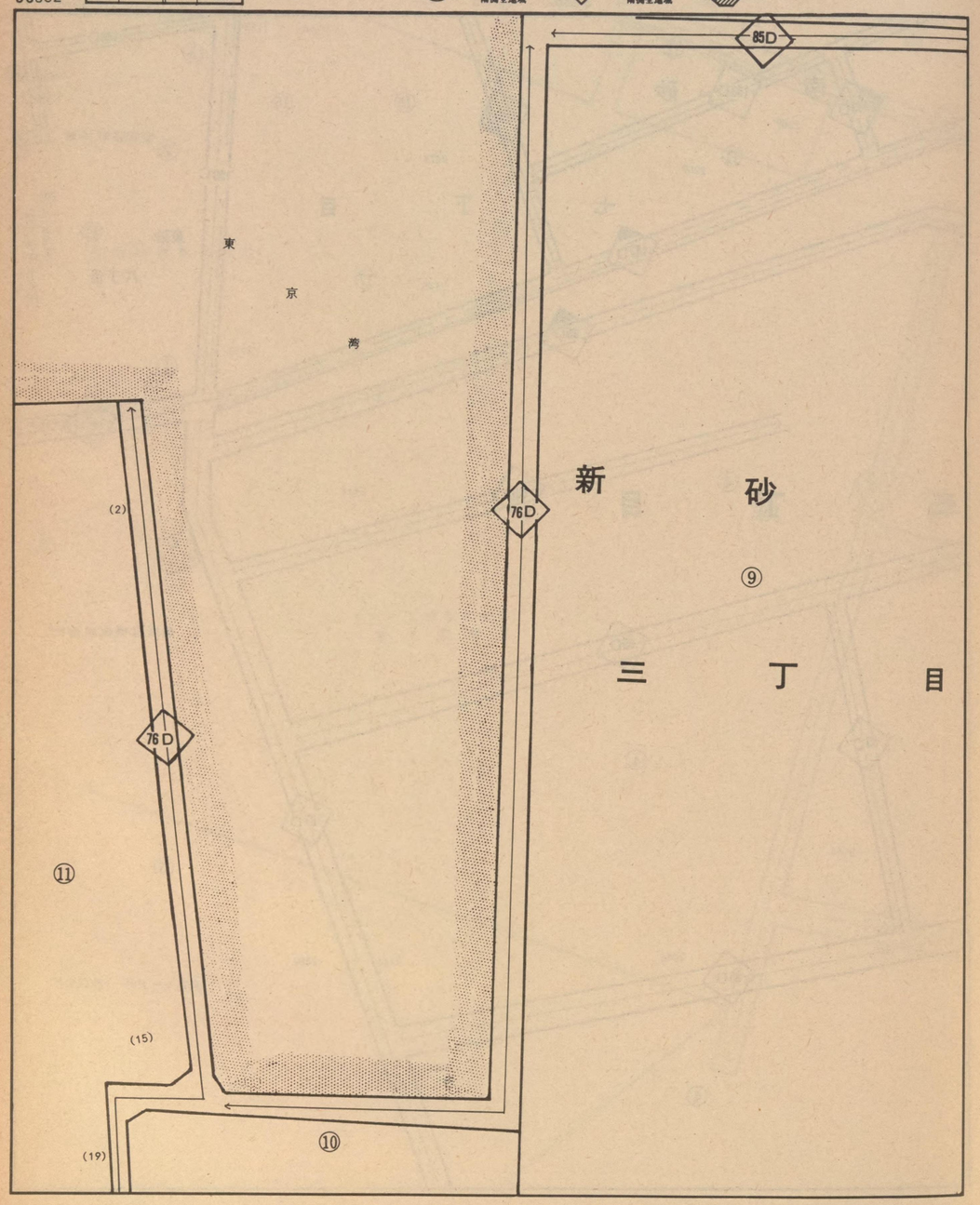

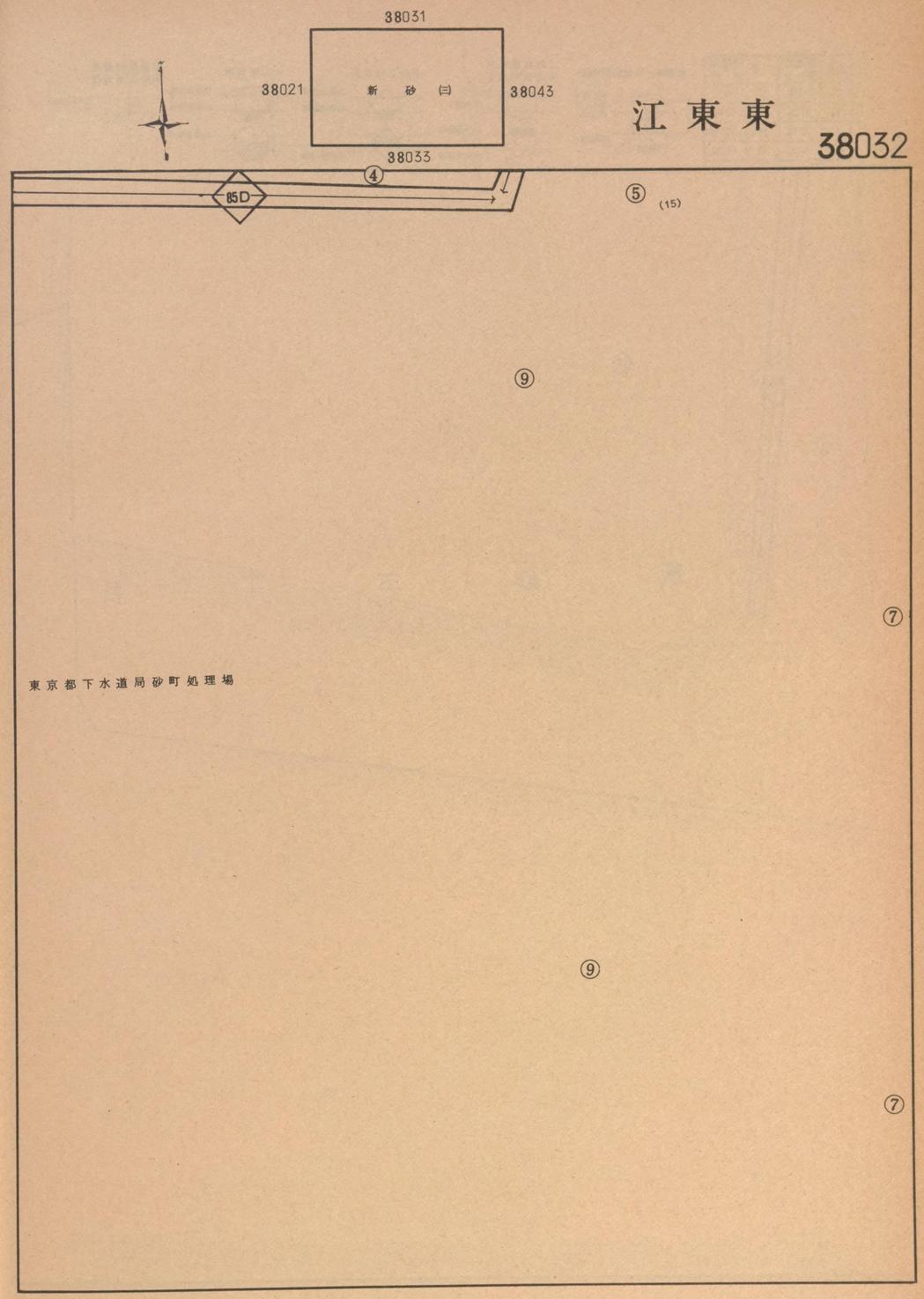

記号	借地権割合	記号	借地権割合
A	90%	E	50%
B	80%	F	40%
C	70%	G	30%
D	60%	H	20%

繁華街・高度商業地区
道路を中心として全地域
道路沿い

普通商業地区
併用住宅地区
全地域
北側道路沿い
南側全地域

中小工場地区
北側全地域
南側道路沿い
南側全地域

大工場地区
北側全地域
南側道路沿い
北側全地域

普通住宅地区
家内工場地区
無印は全地域

38033

76D

⑩

⑪

9

新　砂　三　丁　目

38032

38022　新　砂　(三)　38044

江東東

38033

9754

2473

⑨

⑦

⑧

東

京

湾

記号	借地権割合	記号	借地権割合
A	90%	E	50%
B	80%	F	40%
C	70%	G	30%
D	60%	H	20%

繁華街・高度商業地区
道路を中心として全地域
道路沿い

普通商業地区
併用住宅地区
全地域
北側道路沿い
南側全地域

中小工場地区
北側全地域
南側道路沿い
南側全地域

大工場地区
北側全地域
南側道路沿い
北側全地域

普通住宅地区
家内工場地区
無印は全地域

38034

平井一丁目

江戸川署管内

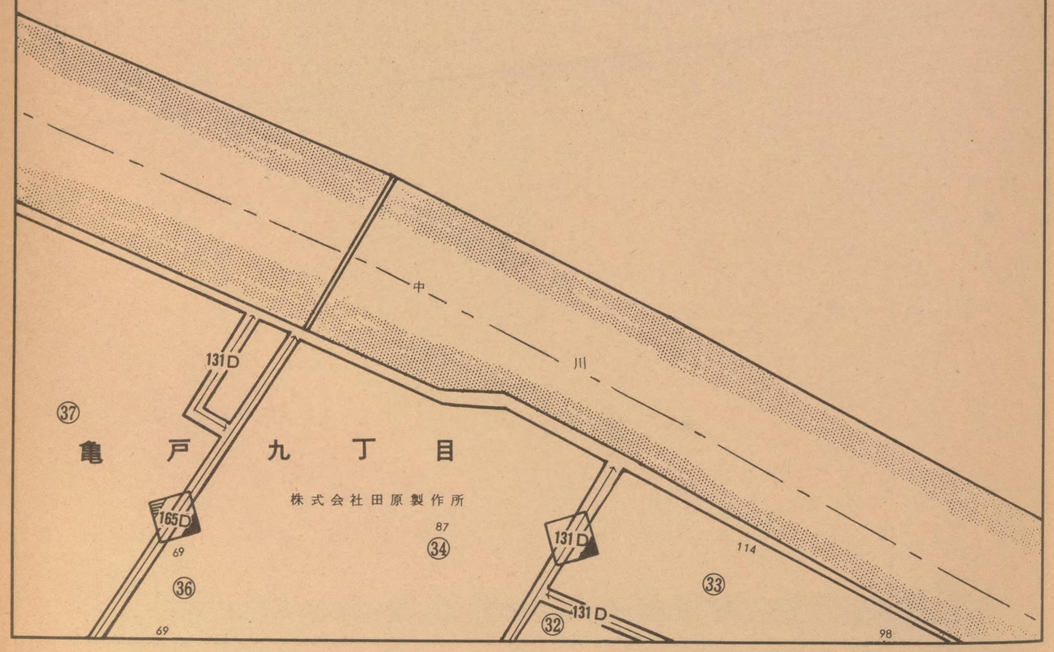

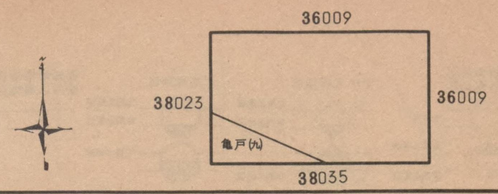

江東東

38034

逆井二丁目

逆井一丁目

記号	借地権割合	記号	借地権割合
A	90%	E	50%
B	80%	F	40%
C	70%	G	30%
D	60%	H	20%

繁華街・高度商業地区
道路を中心として全地域
道路沿い

普通商業地区
併用住宅地区
全地域
北側道路沿い
南側全地域

中小工場地区
北側全地域
南側道路沿い

大工場地区
北側全地域
南側道路沿い
北側全地域

普通住宅地区
家内工場地区
無印は全地域

38035

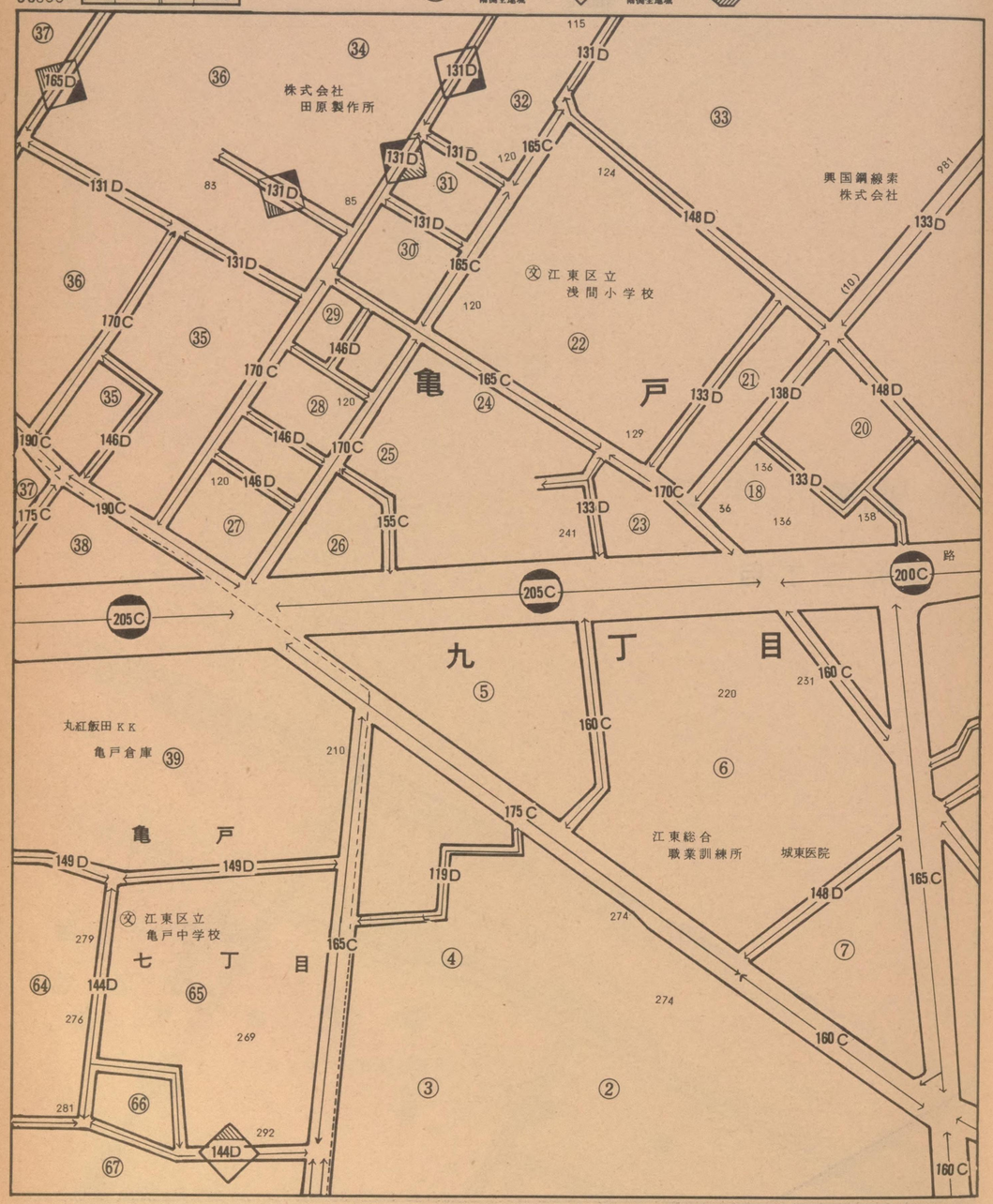

38034
38024
亀戸(九)
江戸川署管内
36010
(七)
38036

江東東

38035

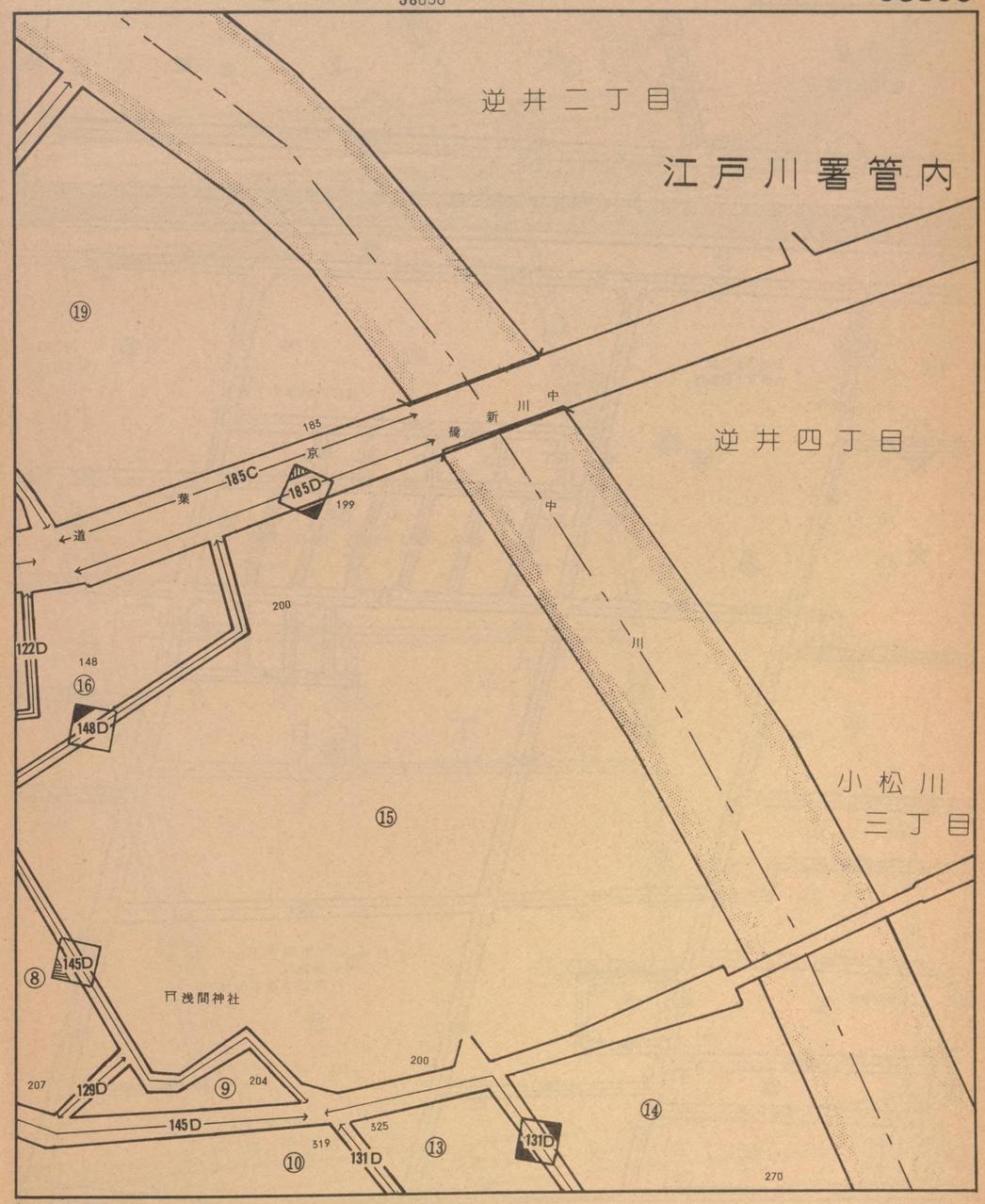

記号	借地権割合	記号	借地権割合
A	90%	E	50%
B	80%	F	40%
C	70%	G	30%
D	60%	H	20%

繁華街・高度商業地区
普通商業地区 併用住宅地区
中小工場地区
大工場地区
普通住宅地区 家内工場地区

38036

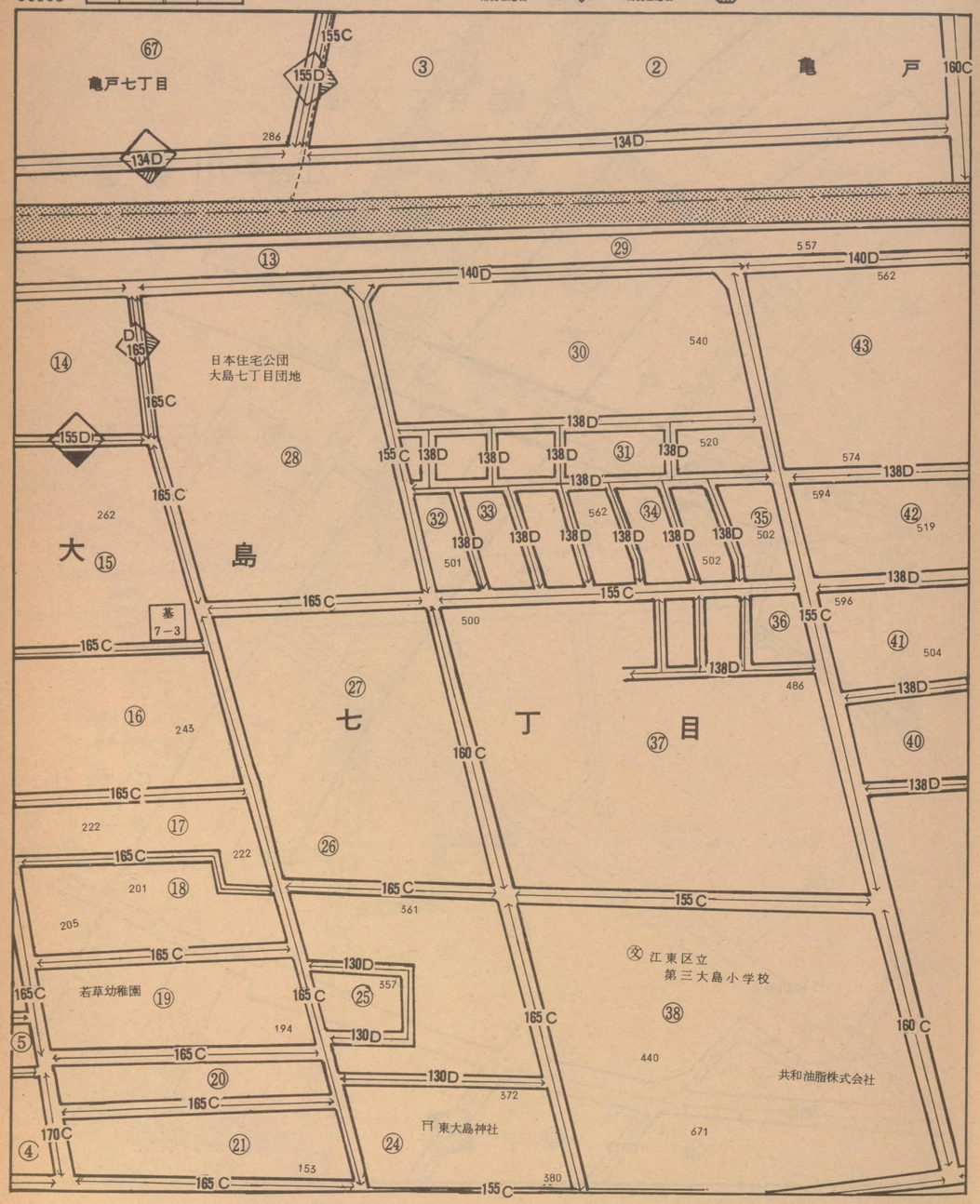

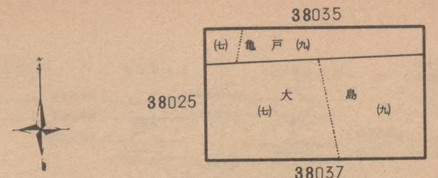

江東東

38036

38037

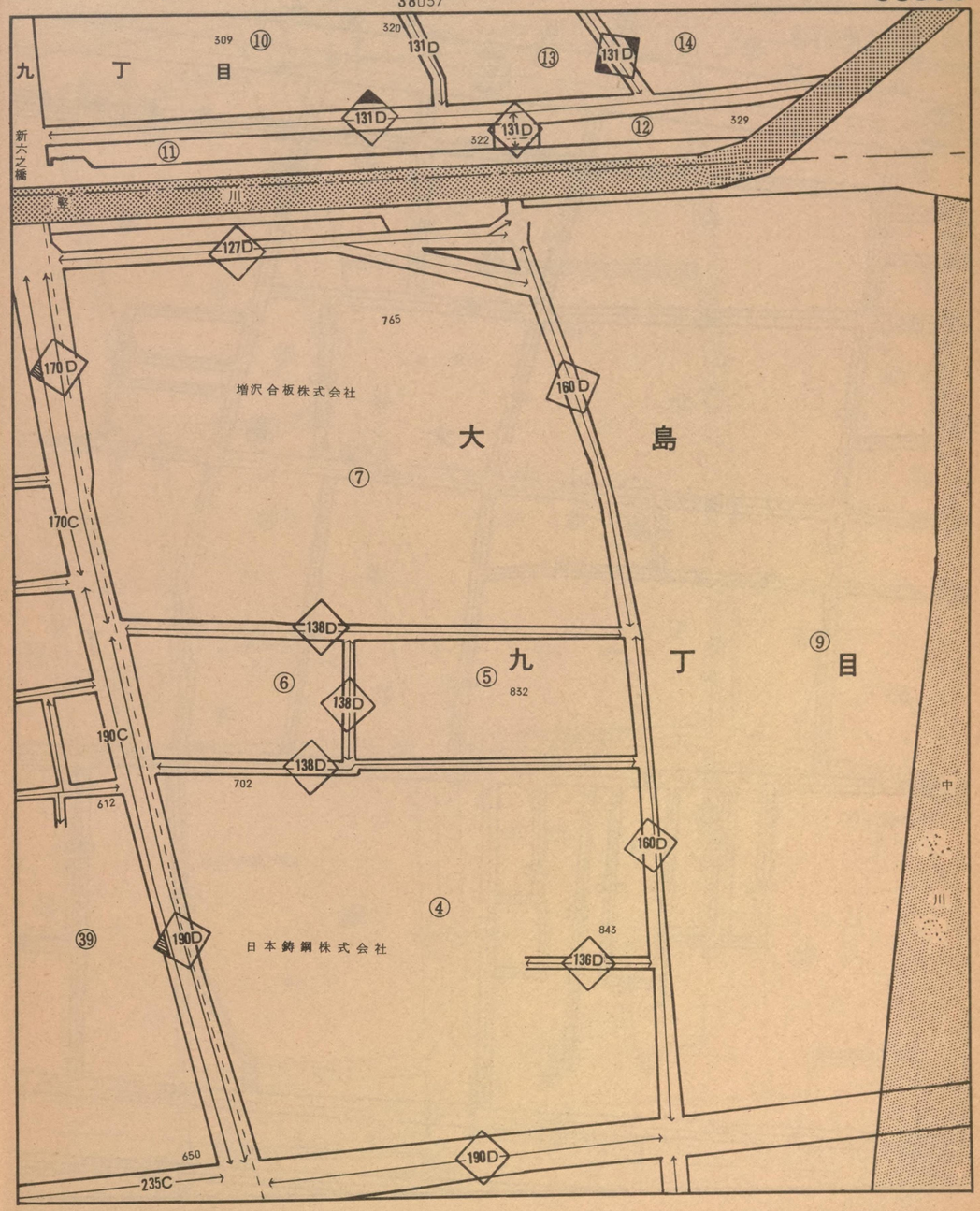

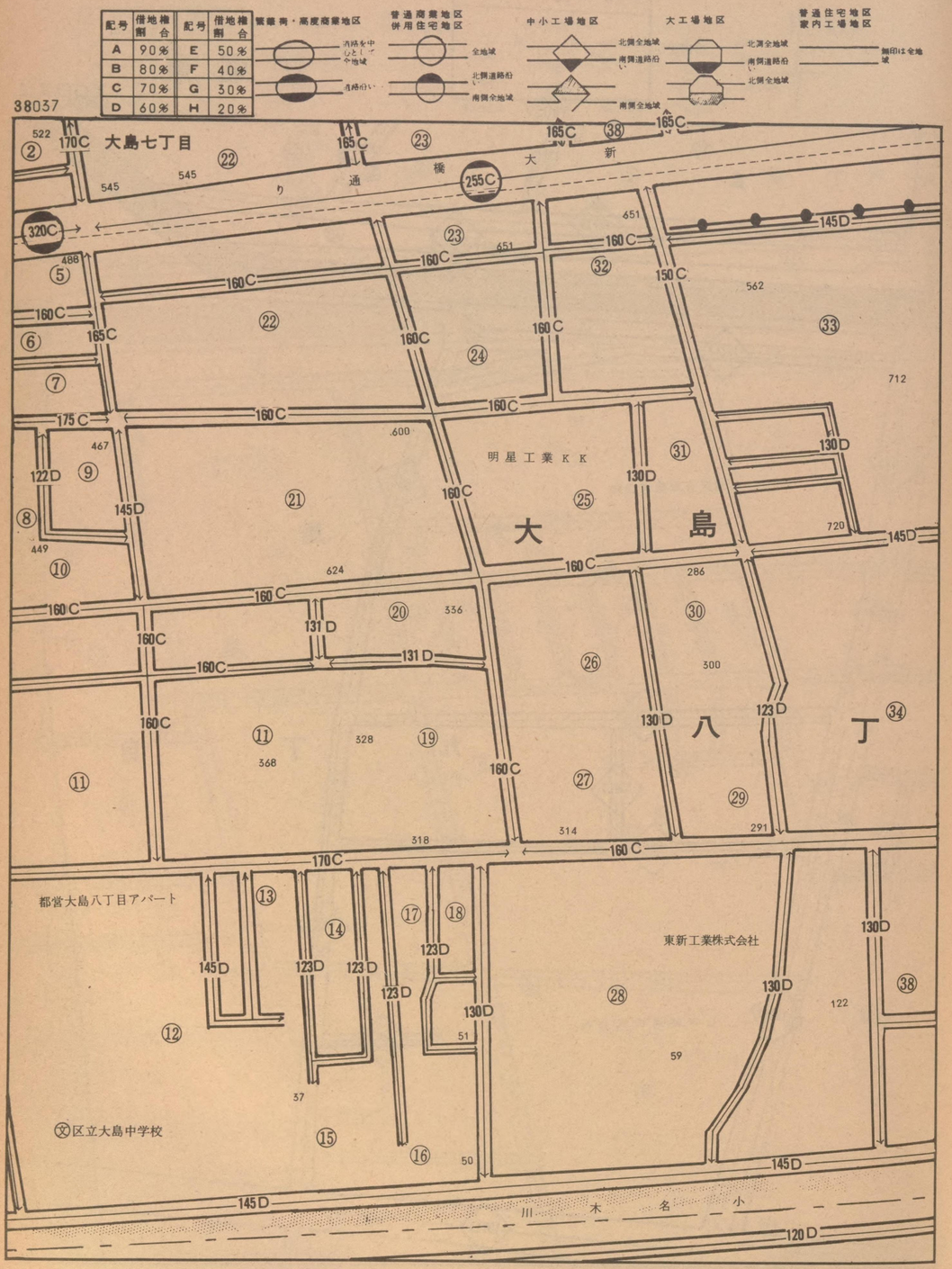

記号 借地権割合
A 90%
B 80%
C 70%
D 60%
E 50%
F 40%
G 30%
H 20%
繁華街・高度商業地区
普通商業地区 併用住宅地区
中小工場地区
大工場地区
普通住宅地区 家内工場地区
38037
大島七丁目
大島
八丁目
明星工業KK
都営大島八丁目アパート
東新工業株式会社
区立大島中学校
川木名小

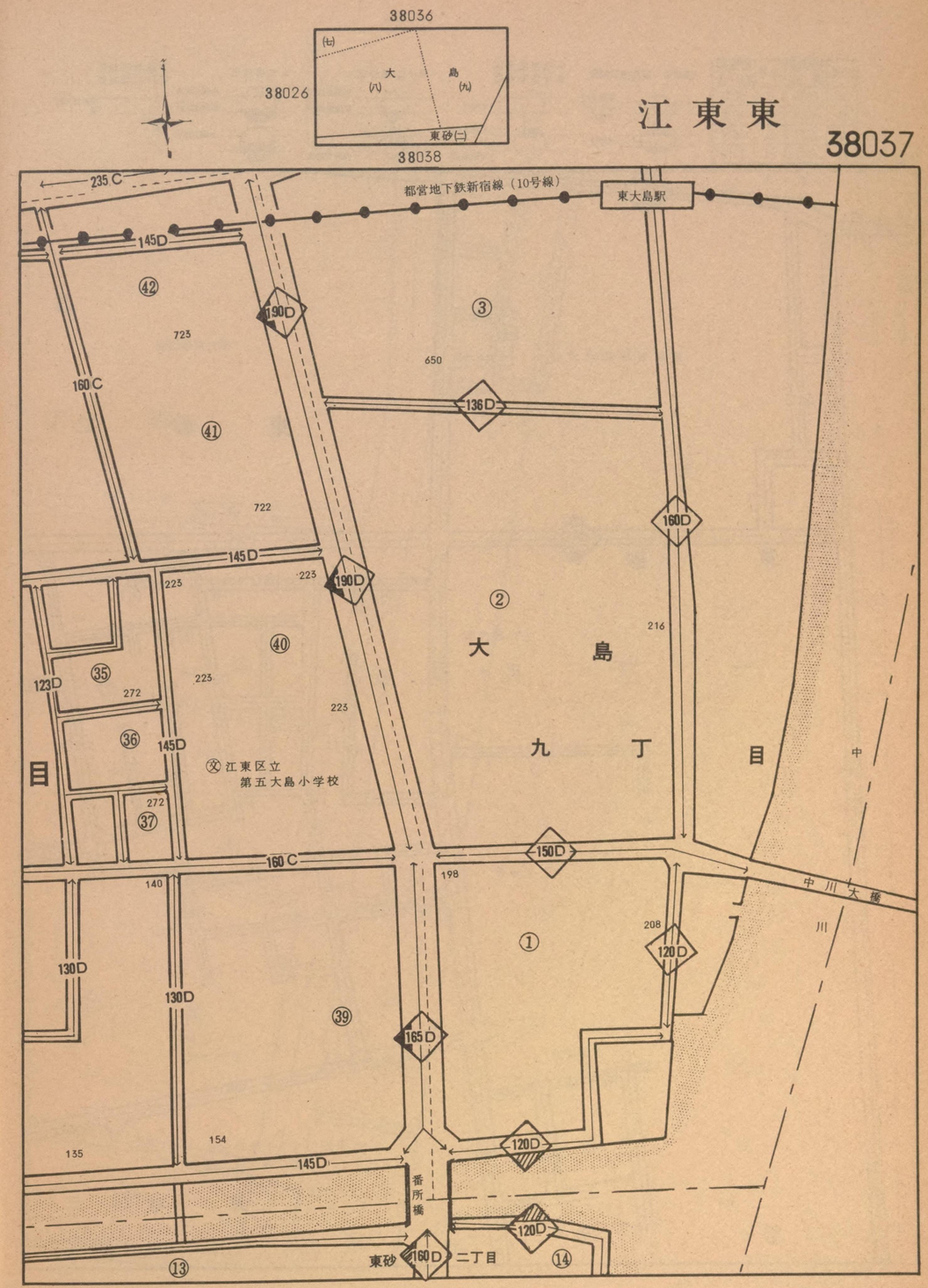

38036
38026
38038
大島
東砂(二)
江東東
38037
都営地下鉄新宿線（10号線）
東大島駅
大島
九丁目
江東区立 第五大島小学校
中川大橋
番所橋
東砂二丁目

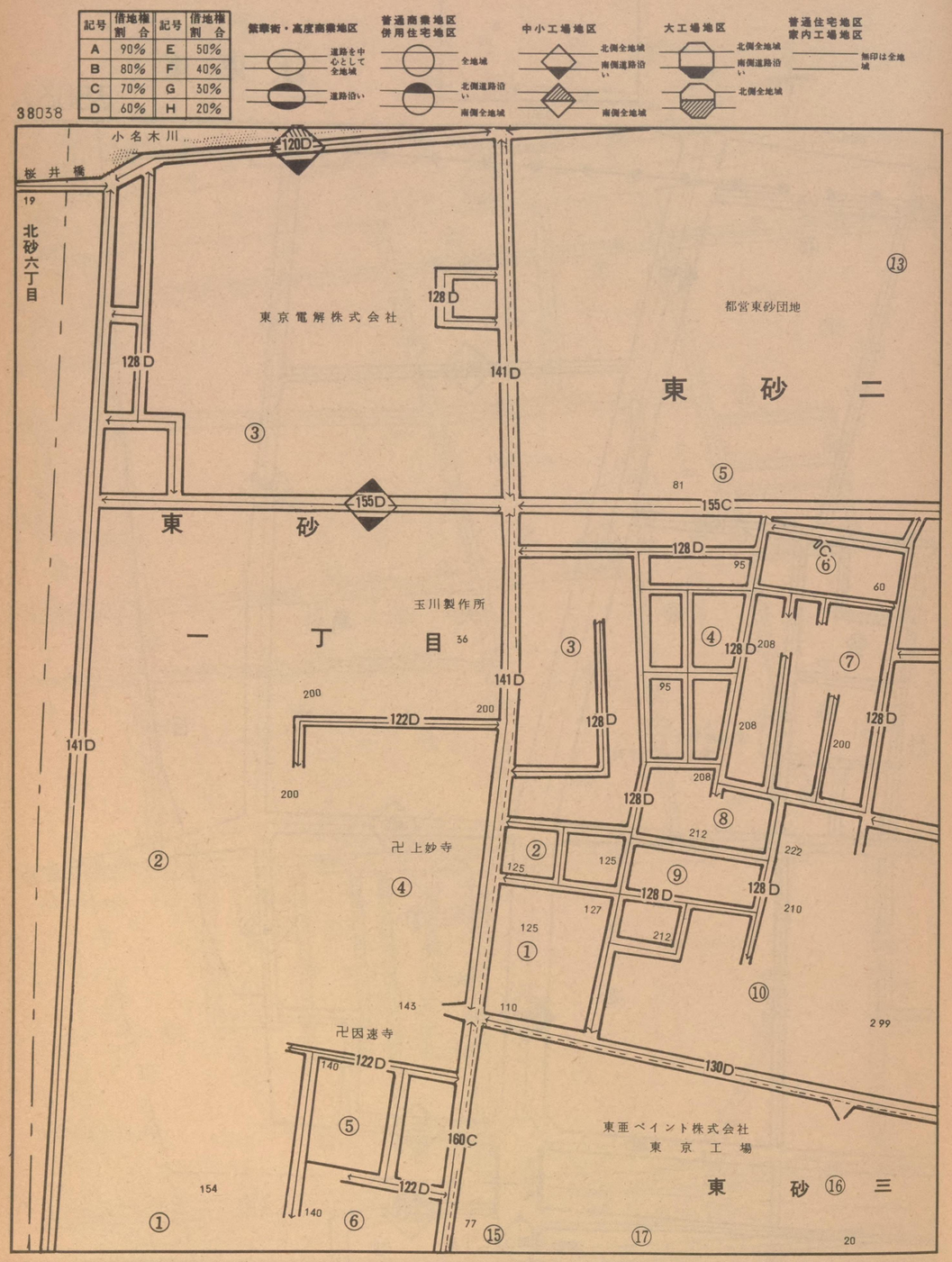

38038
小名木川
桜井橋
北砂六丁目
東京電解株式会社
都営東砂団地
東砂二丁目
東砂一丁目
玉川製作所
卍上妙寺
卍因速寺
東亜ペイント株式会社
東京工場
東砂三丁目

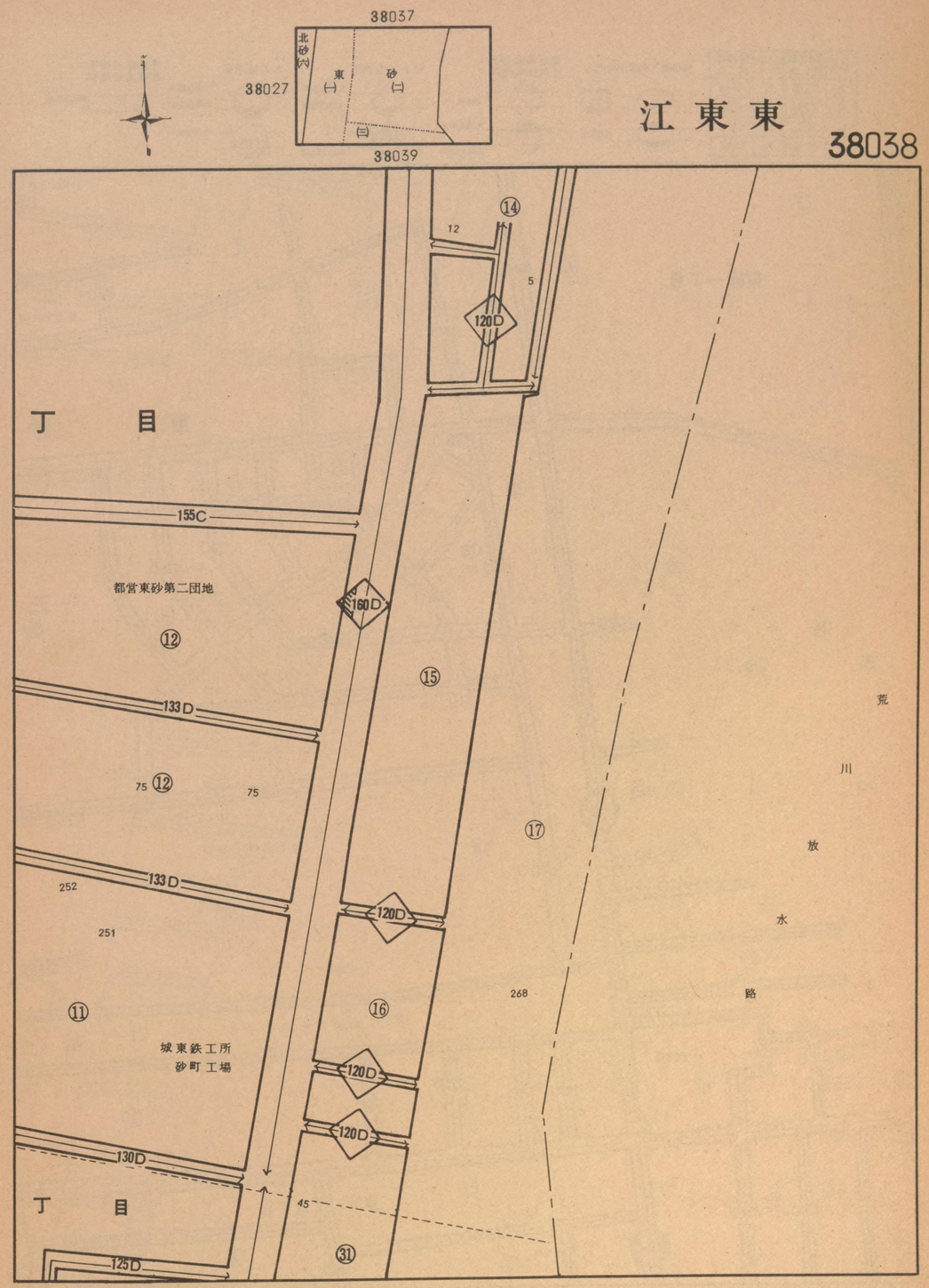

38037
38027
38039
北砂(六)
東(一)
砂(二)
(三)
江東東
38038
都営東砂第二団地
城東鉄工所
砂町工場
荒川放水路

記号	借地権割合	記号	借地権割合
A	90%	E	50%
B	80%	F	40%
C	70%	G	30%
D	60%	H	20%

繁華街・高度商業地区
道路を中心として全地域
道路沿い

普通商業地区
併用住宅地区
全地域
北側道路沿い
南側全地域

中小工場地区
北側全地域
南側道路沿い
南側全地域

大工場地区
北側全地域
南側道路沿い
北側全地域

普通住宅地区
家内工場地区
無印は全地域

38039

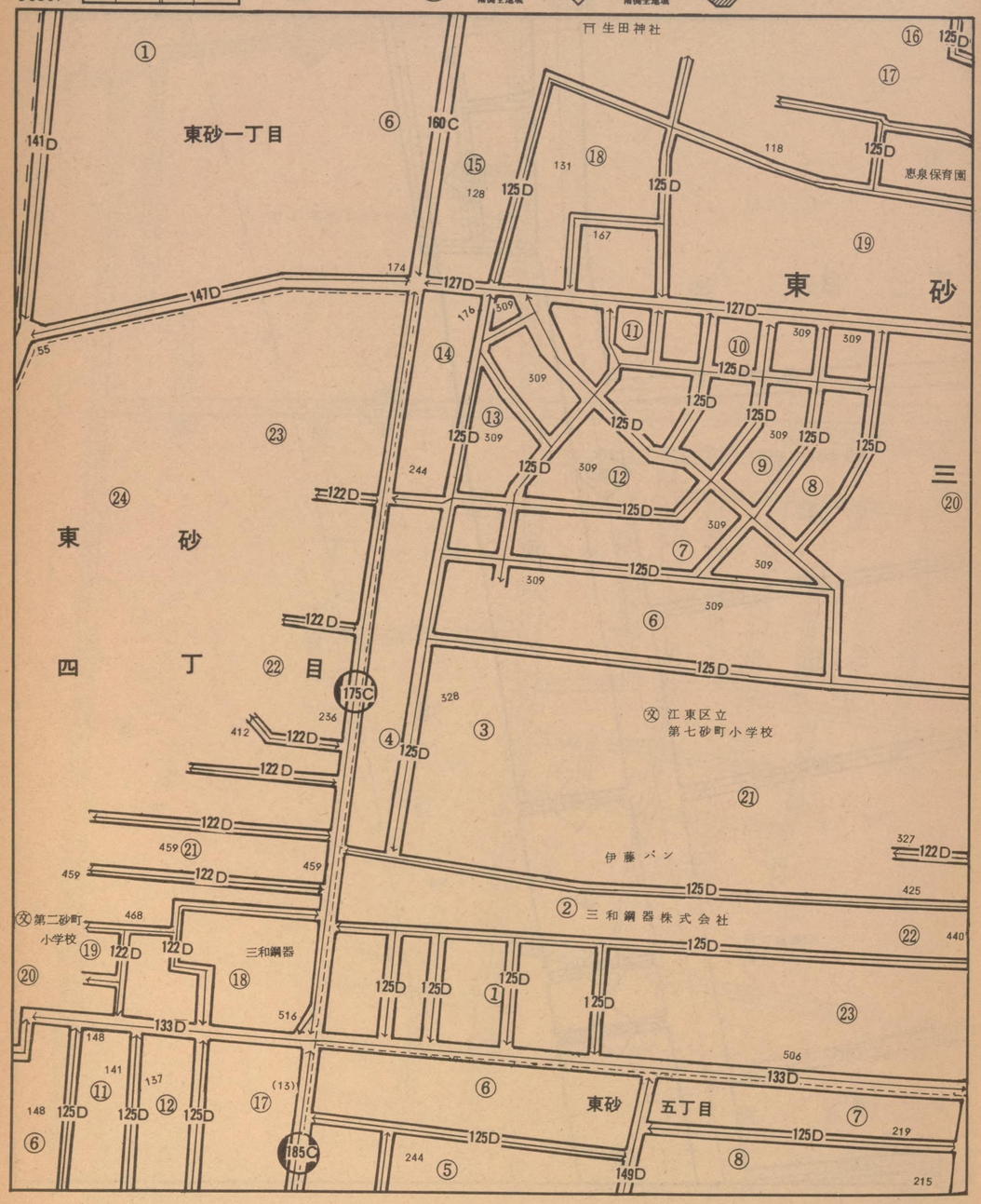

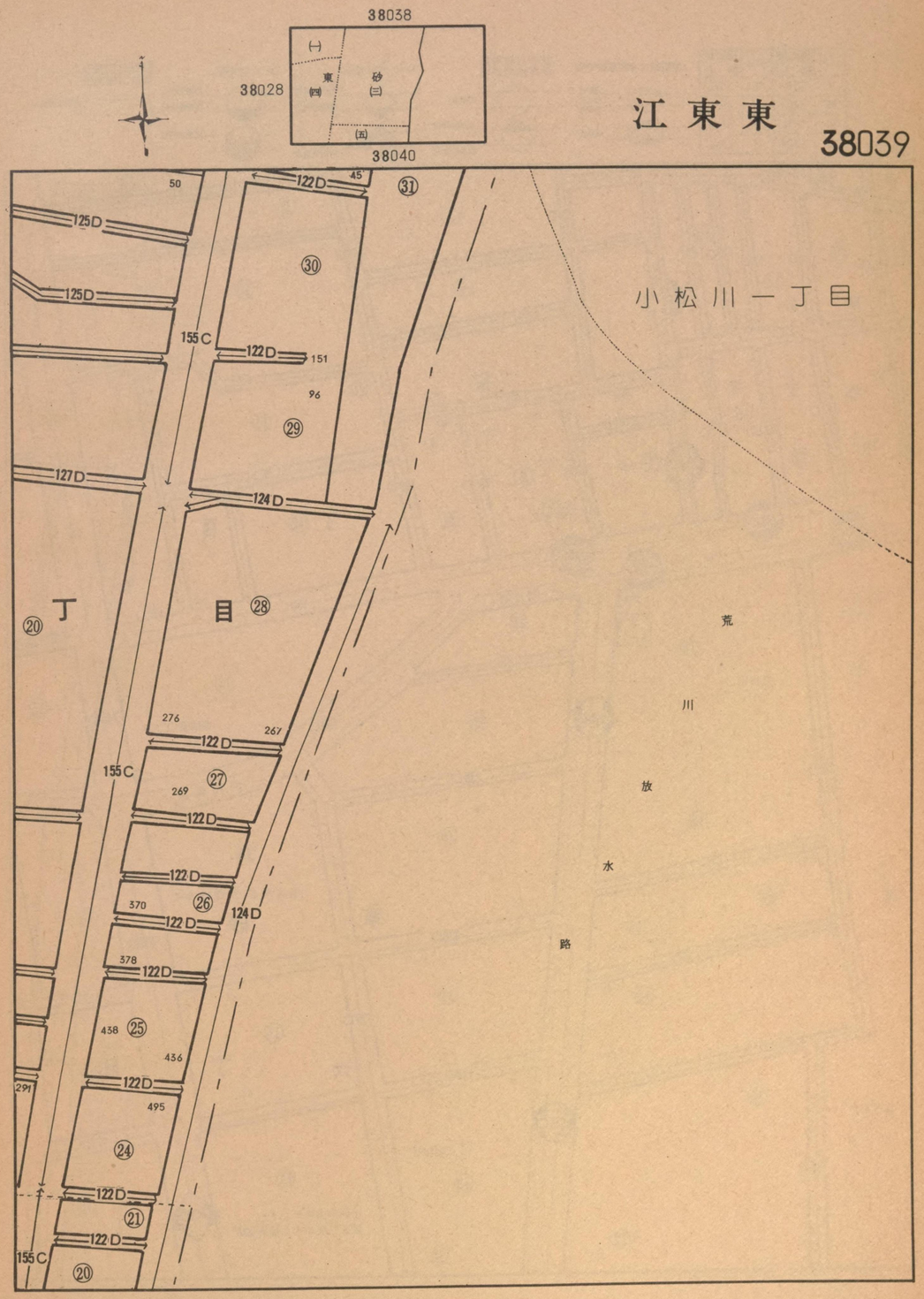

記号	借地権割合	記号	借地権割合
A	90%	E	50%
B	80%	F	40%
C	70%	G	30%
D	60%	H	20%

繁華街・高度商業地区
道路を中心として全地域
道路沿い

普通商業地区
併用住宅地区
全地域
北側道路沿い
南側全地域

中小工場地区
北側全地域
南側道路沿い
南側全地域

大工場地区
北側全地域
南側道路沿い
北側全地域

普通住宅地区
家内工場地区
無印は全地域

38040

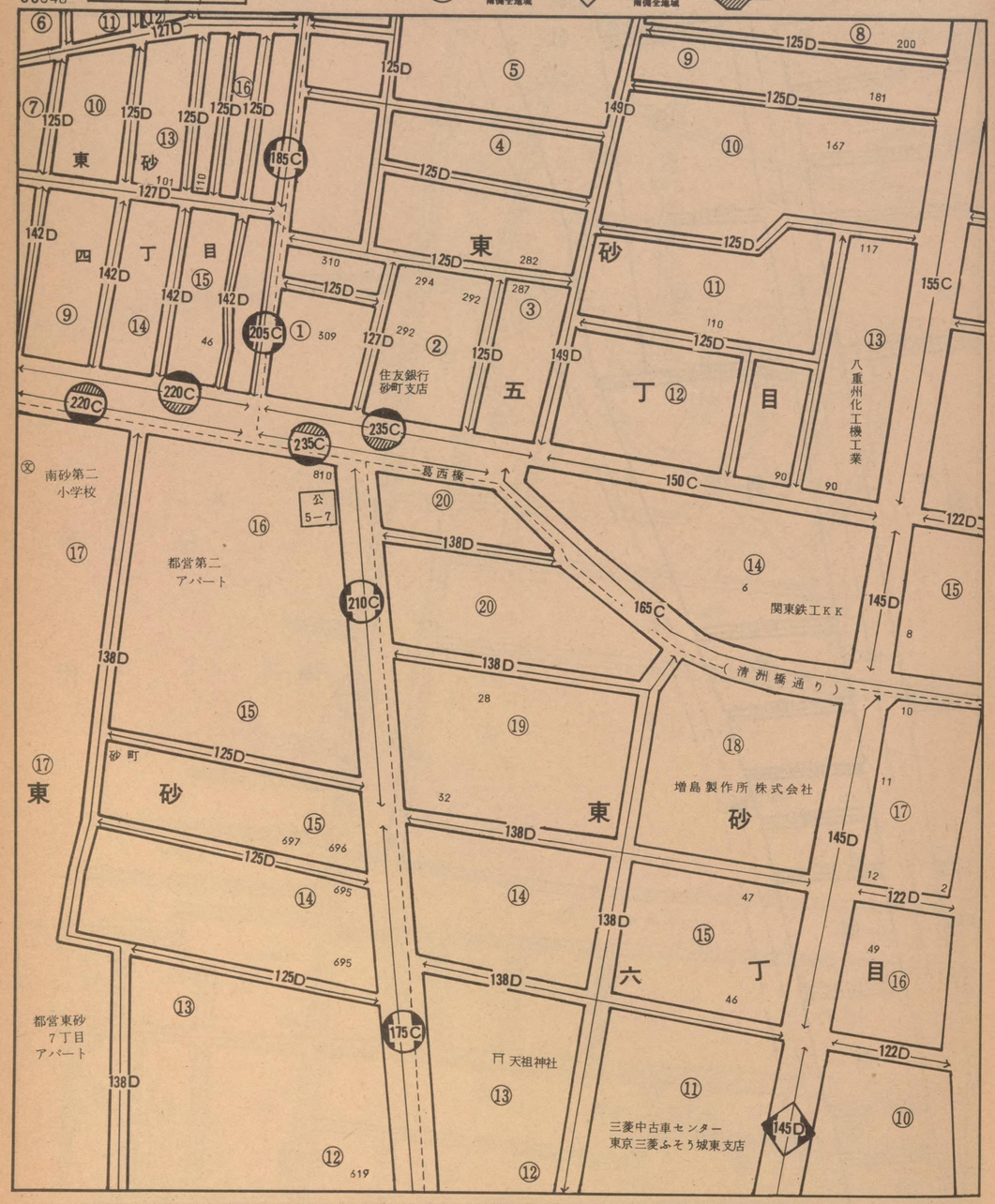

38039
38029
38041

江東東

38040

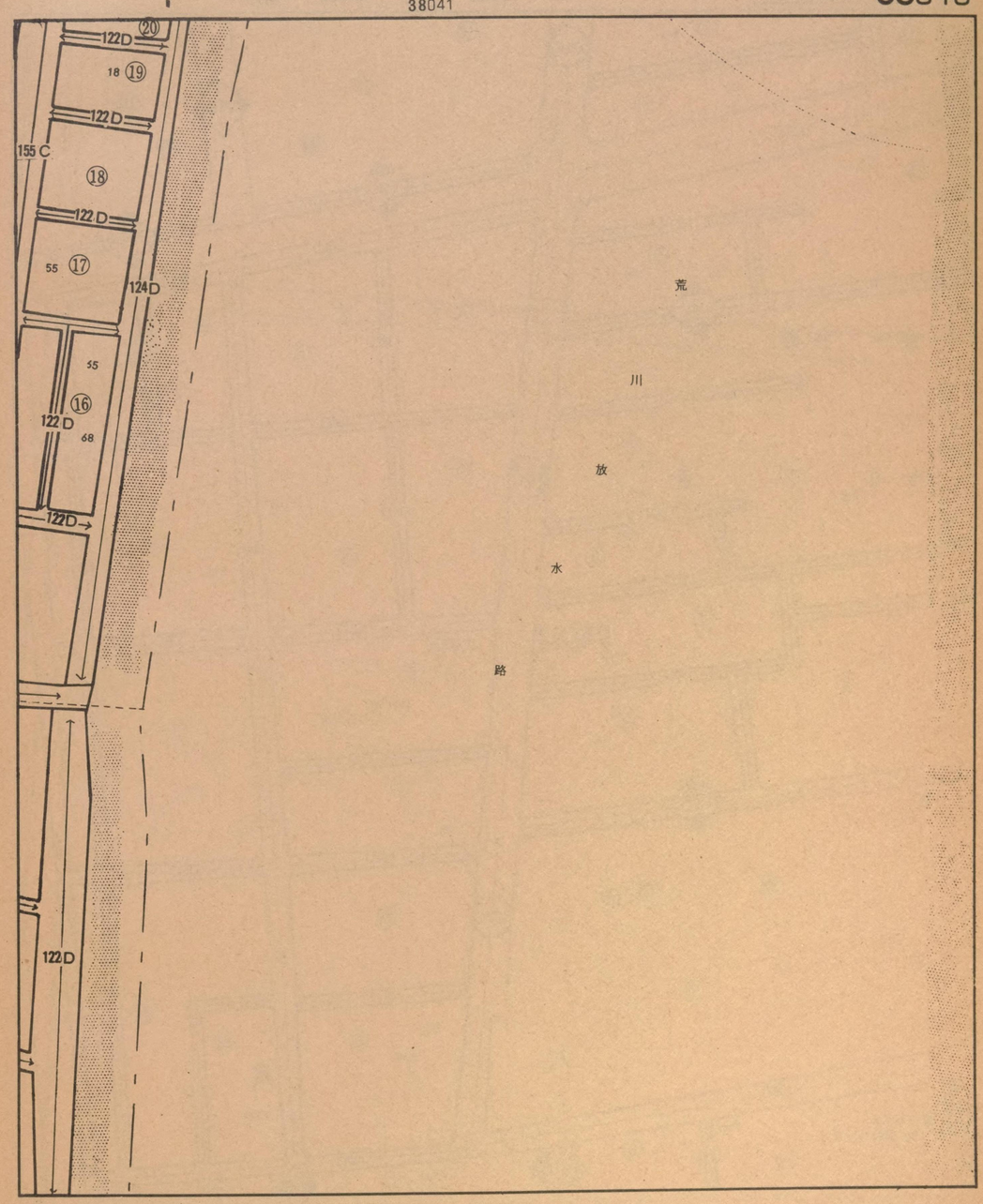

記号	借地権割合	記号	借地権割合
A	90%	E	50%
B	80%	F	40%
C	70%	G	30%
D	60%	H	20%

繁華街・高度商業地区
道路を中心として全地域
道路沿い

普通商業地区
併用住宅地区
全地域
北側道路沿い
南側全地域

中小工場地区
北側全地域
南側道路沿い
南側全地域

大工場地区
北側全地域
南側道路沿い
北側全地域

普通住宅地区
家内工場地区
無印は全地域

38041

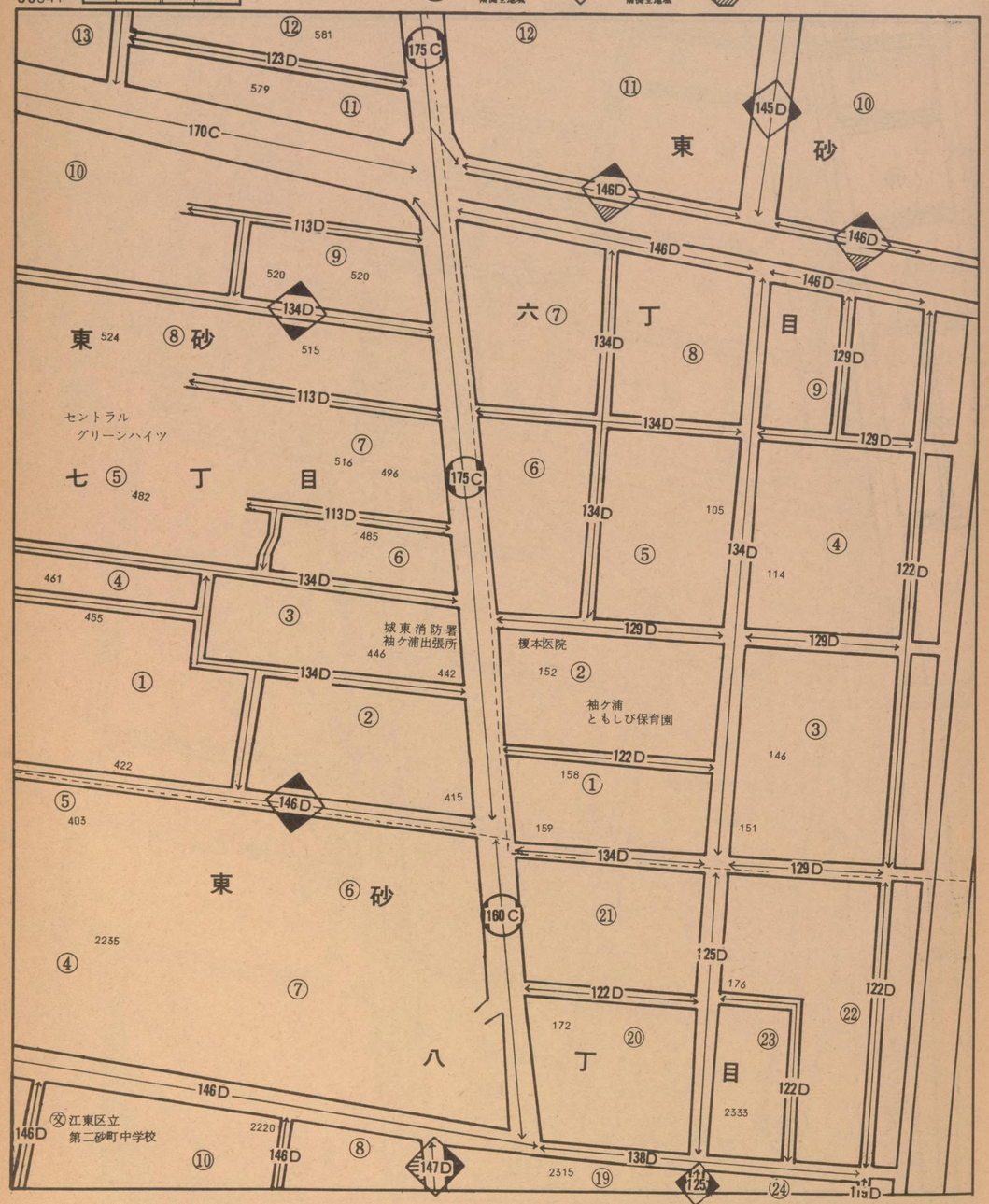

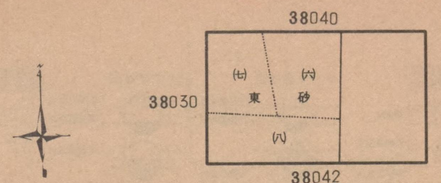

江東東

38041

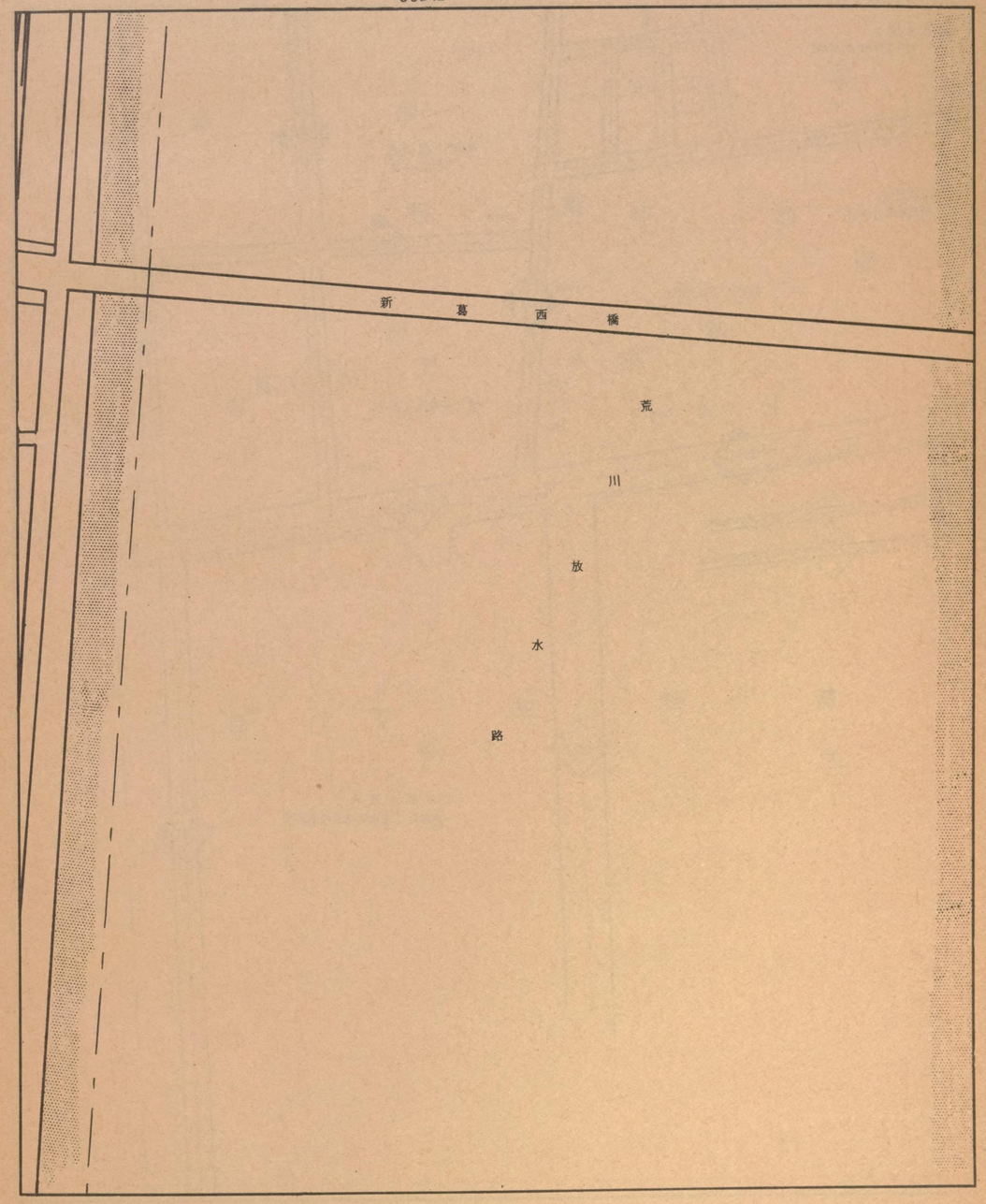

記号	借地権割合	記号	借地権割合
A	90%	E	50%
B	80%	F	40%
C	70%	G	30%
D	60%	H	20%

繁華街・高度商業地区
普通商業地区 併用住宅地区
中小工場地区
大工場地区
普通住宅地区 家内工場地区

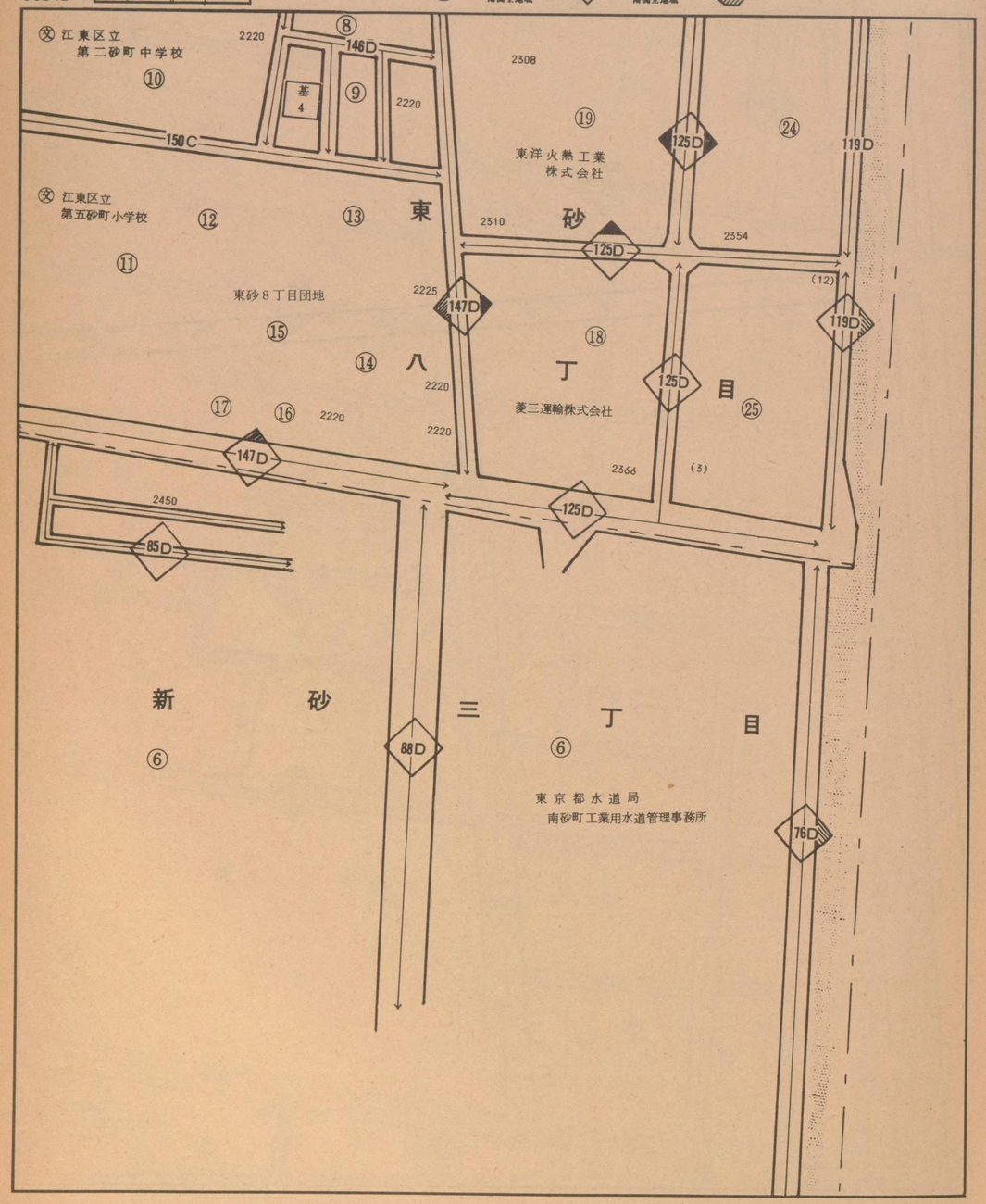

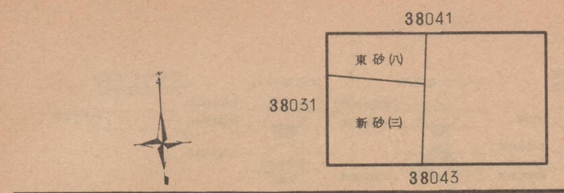

江東東

38042

荒

川

放

水

路

記号	借地権割合	記号	借地権割合
A	90%	E	50%
B	80%	F	40%
C	70%	G	30%
D	60%	H	20%

繁華街・高度商業地区
道路を中心として全地域
道路沿い

普通商業地区
併用住宅地区
全地域
北側道路沿い
南側全地域

中小工場地区
北側全地域
南側道路沿い
南側全地域

大工場地区
北側全地域
南側道路沿い
北側全地域

普通住宅地区
家内工場地区
無印は全地域

38043

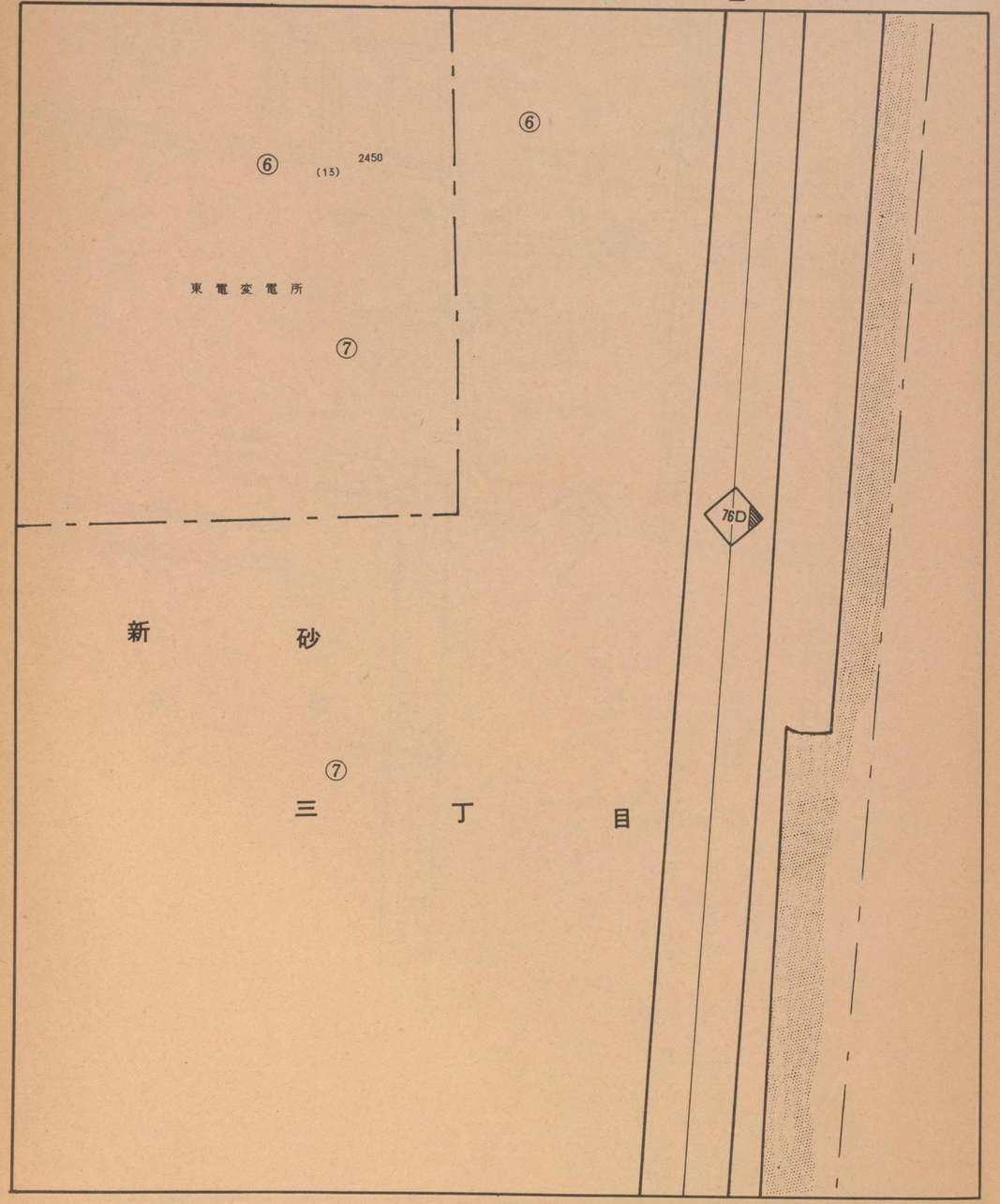

38042
38032
新砂(三)
38044

江東東

38043



記号	借地権割合	記号	借地権割合
A	90%	E	50%
B	80%	F	40%
C	70%	G	30%
D	60%	H	20%

繁華街・高度商業地区
道路を中心として全地域
道路沿い

普通商業地区
併用住宅地区
全地域
北側道路沿い
南側全地域

中小工場地区
北側全地域
南側道路沿い
南側全地域

大工場地区
北側全地域
南側道路沿い
北側全地域

普通住宅地区
家内工場地区
無印は全地域

38044

新　　砂

⑦

三　丁　目

⑧

76D

38043

38033

新砂(三)

江東東

38044

東

京

湾

YP2
36
83W20423
複写