

АТЛАСЪ
ПОДРОБНЫХЪ КАРТЪ
ТЕАТРОВЪ ВОЙНЫ.

СОДЕРЖАНІЕ:

прибалтійскій театръ, центральный русскій, русско-австрійскій, восточно-галиційскій, западный театръ, отдѣльные фронты: ипрскій, Аррасъ-Лилль, аргонскій и др., балканскій, персидскій, русско-турецкій, отдѣльный армянскій (Ванское оз. — Эрзерумъ), итальянскій, дарданелльскій, босфорскій и др.; а также отдѣльныя карты Эстляндской, Лифляндской, Витебской, Виленской, Гродненской и Волынской губерній.

СЪ ПРИЛОЖЕНІЕМЪ

УКАЗАТЕЛЕЙ РАСПОЛОЖЕНІЯ СОЮЗНЫХЪ АРМІЙ.

7-е дополненное изданіе.

Картографическое издательство А. Копельмана

Одесса, Пушкинская, 34. Телефоны 73-95 и 51-20.

А. А. Копельманъ
1918. 11. 16

K-183/78

K-183/78

Сѣверный театръ войны.

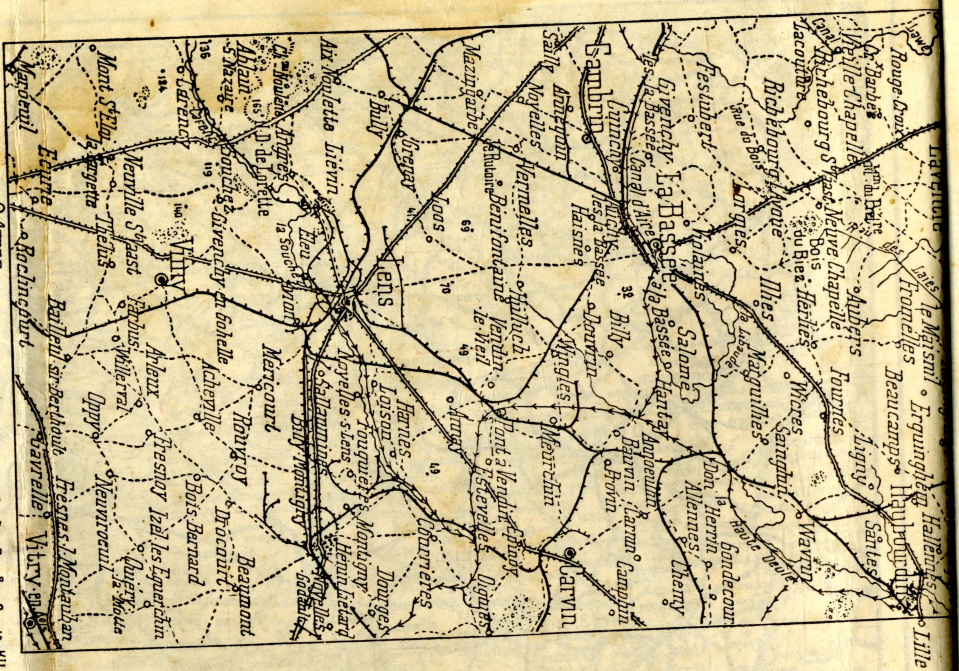


BIBLIOTEKA UNIWERSYTECKA
 im. Jerzego Giedroycia w Białymstoku

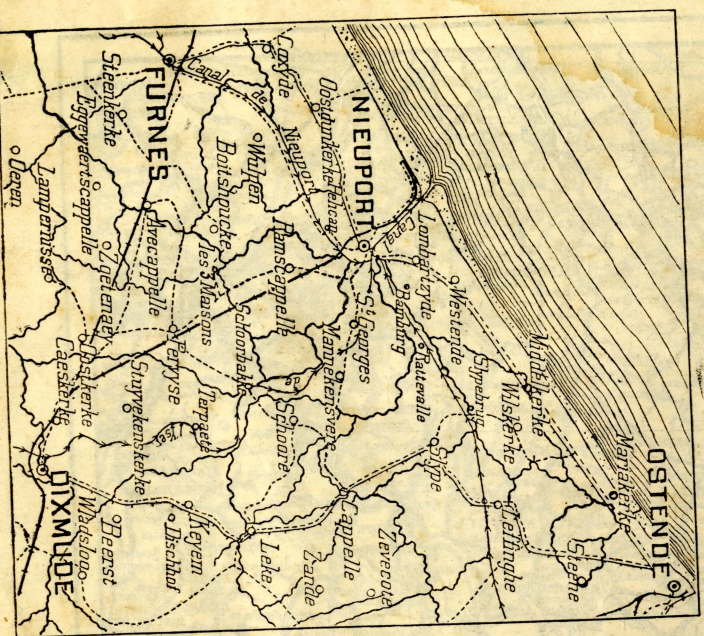
FUW0117381

Западный театр. Масштабъ 54 вер. въ англ. дюймѣ.

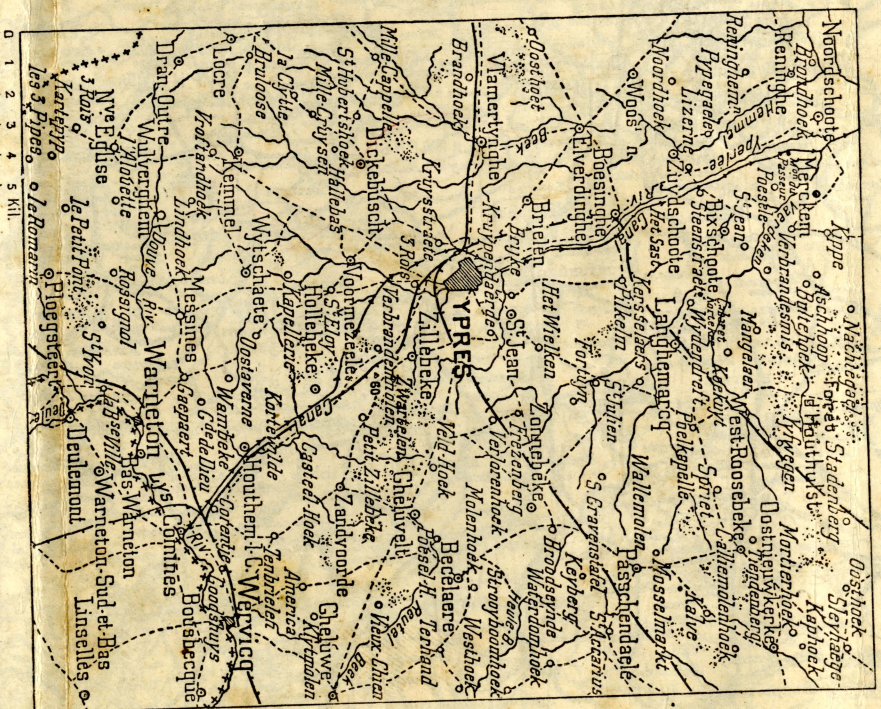




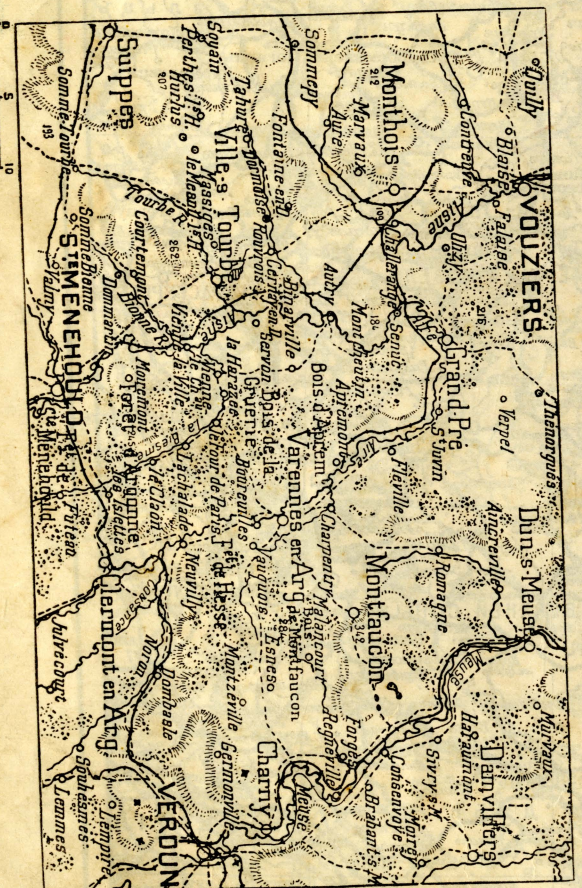
ФРОНТЪ Аррасъ-Лабасе-Лиль.



ФРОНТЪ Ньюпортъ-Диксмюдь.



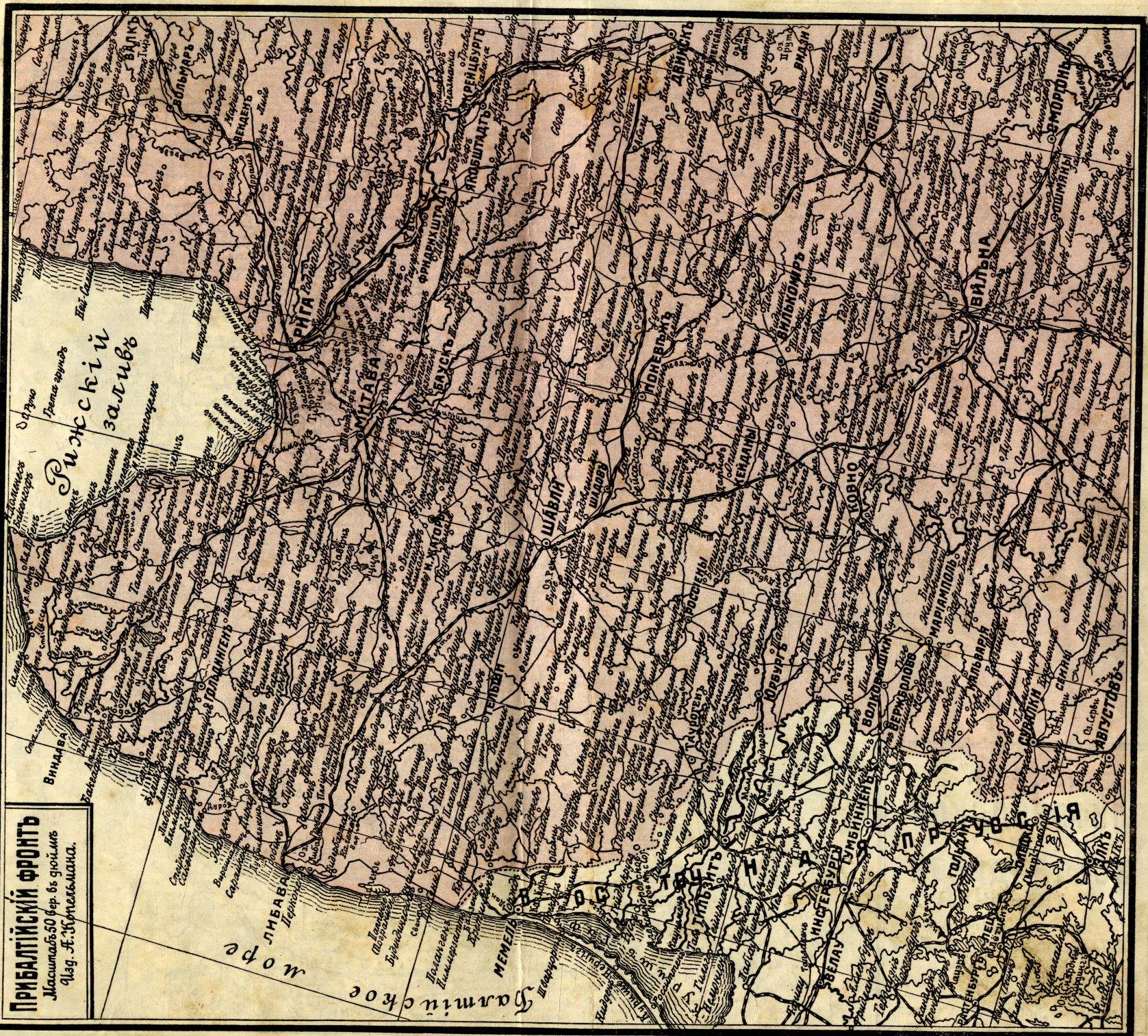
Ипрскій фронтъ.



Аргонны.

ПРИБАЛТИЙСЬКИЙ ФРОНТЪ

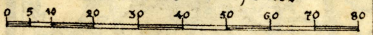
Масштабъ 50 вер. въ дюймѣ
Члэд. К. Шмельсманн.





**КАРТА
ЛИФЛЯНДСКОЙ
И
ЭСТЛЯНДСКОЙ
ГУБЕРНИИ**

Масштабъ 40 верстъ.

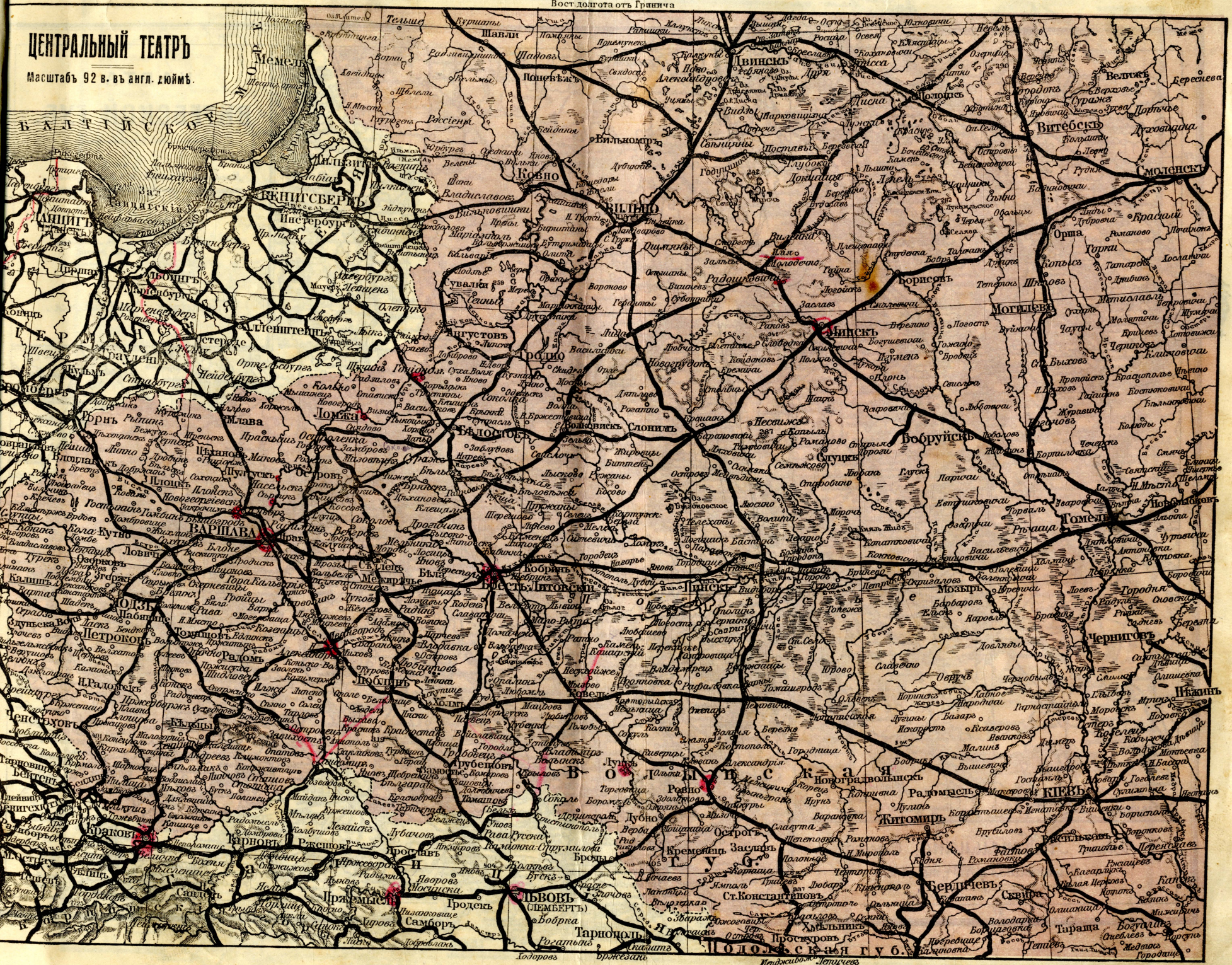


Условные знаки:
 ————— Железн. дороги
 ————— Граница губерни.

Издание А. Копельмана, Одесса.

ЦЕНТРАЛЬНЫЙ ТЕАТРЪ

Масштабъ 92 в. в. в. англ. дюймѣ.



БАЛТИЧСКОЕ

ВЕНЦЕВЪ

ВЕНЦЕВЪ

ВЕНЦЕВЪ

ВЕНЦЕВЪ

ВЕНЦЕВЪ

ВЕНЦЕВЪ

ВЕНЦЕВЪ

ВЕНЦЕВЪ

ВЕНЦЕВЪ

ВЕНЦЕВЪ

ВЕНЦЕВЪ

ВЕНЦЕВЪ

ВЕНЦЕВЪ

ВЕНЦЕВЪ

ВЕНЦЕВЪ

ВЕНЦЕВЪ

ВЕНЦЕВЪ

ВЕНЦЕВЪ

ВЕНЦЕВЪ

ВЕНЦЕВЪ

ВЕНЦЕВЪ

ВЕНЦЕВЪ

ВЕНЦЕВЪ

ВЕНЦЕВЪ

ВЕНЦЕВЪ

ВЕНЦЕВЪ

ВЕНЦЕВЪ

ВЕНЦЕВЪ

ВЕНЦЕВЪ

ВЕНЦЕВЪ

ВЕНЦЕВЪ

ВЕНЦЕВЪ

ВЕНЦЕВЪ

ВЕНЦЕВЪ

ВЕНЦЕВЪ

ВЕНЦЕВЪ

ВЕНЦЕВЪ

ВЕНЦЕВЪ

ВЕНЦЕВЪ

ВЕНЦЕВЪ

ВЕНЦЕВЪ

ВЕНЦЕВЪ

ВЕНЦЕВЪ

ВЕНЦЕВЪ

ВЕНЦЕВЪ

ВЕНЦЕВЪ

ВЕНЦЕВЪ

ВЕНЦЕВЪ

ВЕНЦЕВЪ

ВЕНЦЕВЪ

ВЕНЦЕВЪ

ВЕНЦЕВЪ

ВЕНЦЕВЪ

ВЕНЦЕВЪ

ВЕНЦЕВЪ

ВЕНЦЕВЪ

ВЕНЦЕВЪ

ВЕНЦЕВЪ

ВЕНЦЕВЪ

ВЕНЦЕВЪ

ВЕНЦЕВЪ

ВЕНЦЕВЪ

ВЕНЦЕВЪ

ВЕНЦЕВЪ

ВЕНЦЕВЪ

КАРТА ВИТЕБСКОЙ ГУБ.

Масштабъ 35 верстъ въ 1 см. двойн.

0 10 20 30 40

Условные знаки:

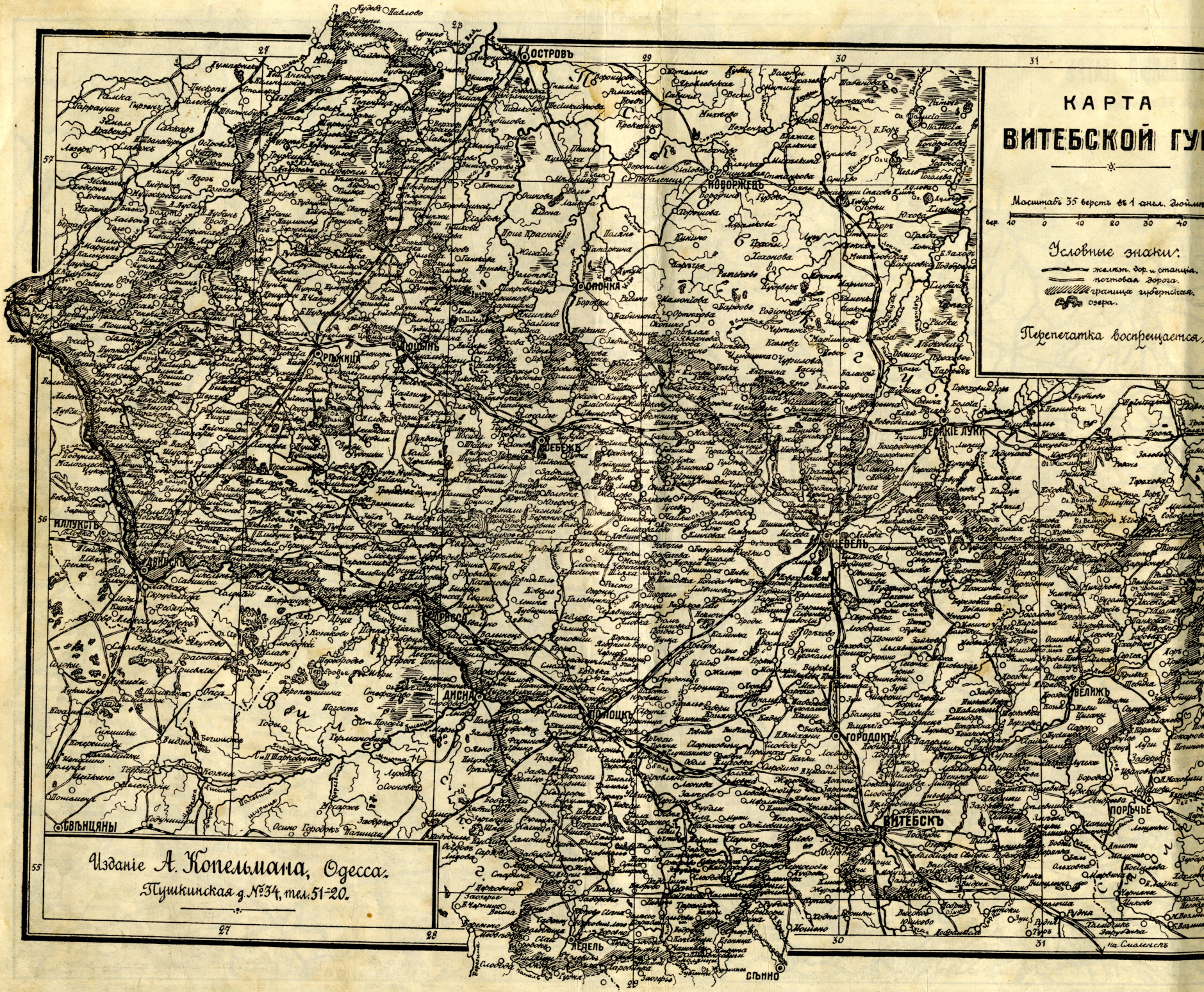
желез. дор. и станция.

постовая дорога.

граница губернска.

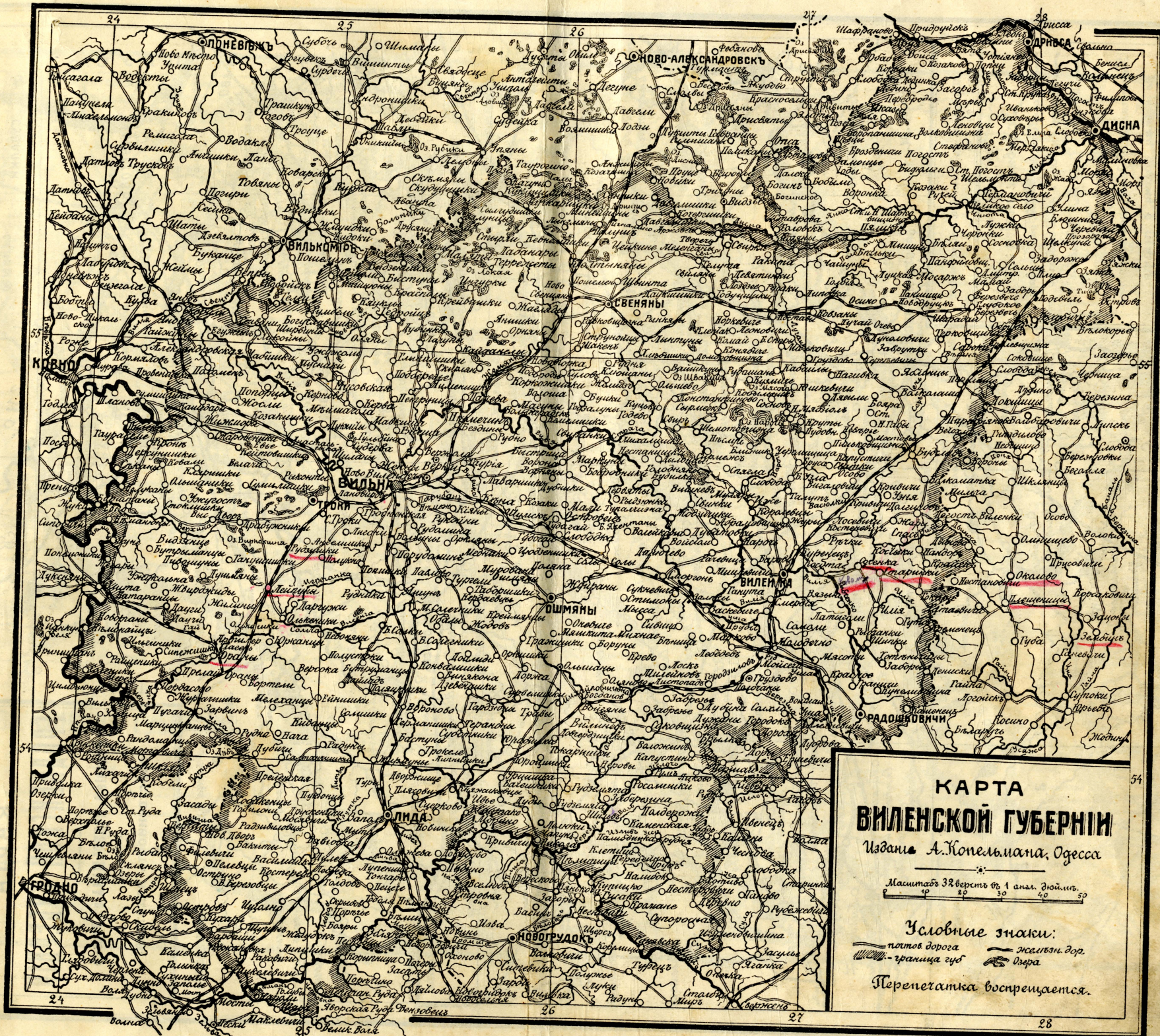
озера.

Переелатка воспрещается.



Издание А. Копельмана, Одесса.
Пушкинская г. №34, тел. 51-20.

на Силановс



КАРТА
ВИЛЕНСКОЙ ГУБЕРНИИ
 Издана А. Конельманом, Одесса

Масштаб 1:32 000
 1 2 3 4 5 6 7 8 9 10 11 12 13 14 15 16 17 18 19 20 21 22 23 24 25 26 27 28 29 30 31 32 33 34 35 36 37 38 39 40 41 42 43 44 45 46 47 48 49 50

Условные знаки:
 ———— потов дорожа ———— жальби дор.
 ———— граница губ ———— овра

Перенесенная воспринимается.



**КАРТА
ВОЛЫНСКОЙ ГУБЕРНИИ.**

Издание А. Коппельмана, Одесса.

Масштабъ 40 верстъ въ англ. дюймѣ.
0 10 20 30 40 50 верстъ

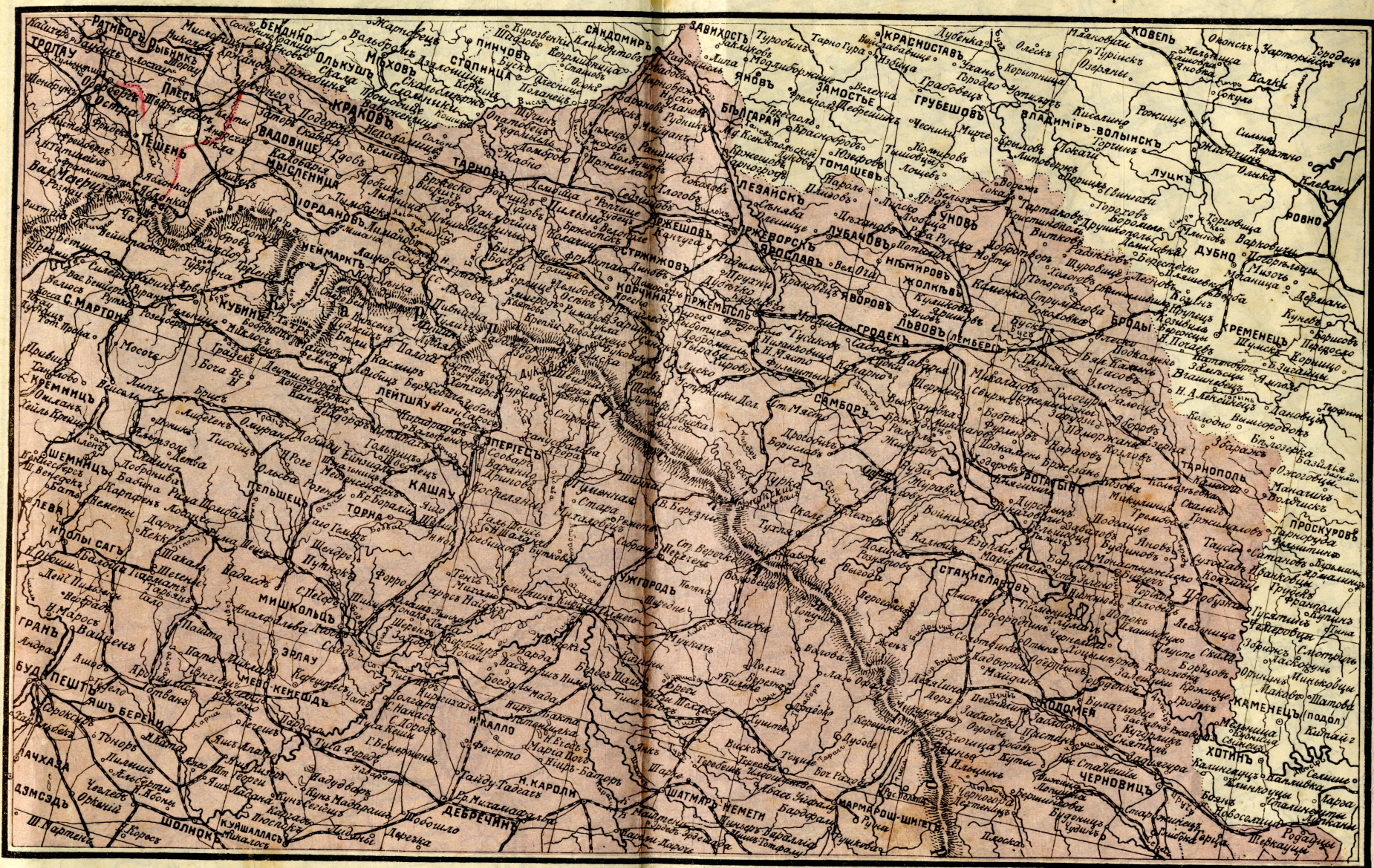
Условные знаки:

- полевые дороги
 - желѣзные дороги
 - балота
 - Фран. государ. губернии
 - Балота
- Перепечатка воспрещается.

ГАЛИЦІЙСЬКИЙ ФРОНТЪ. Масштабъ 10 в. въ дюйм.



Австрійскій театръ.

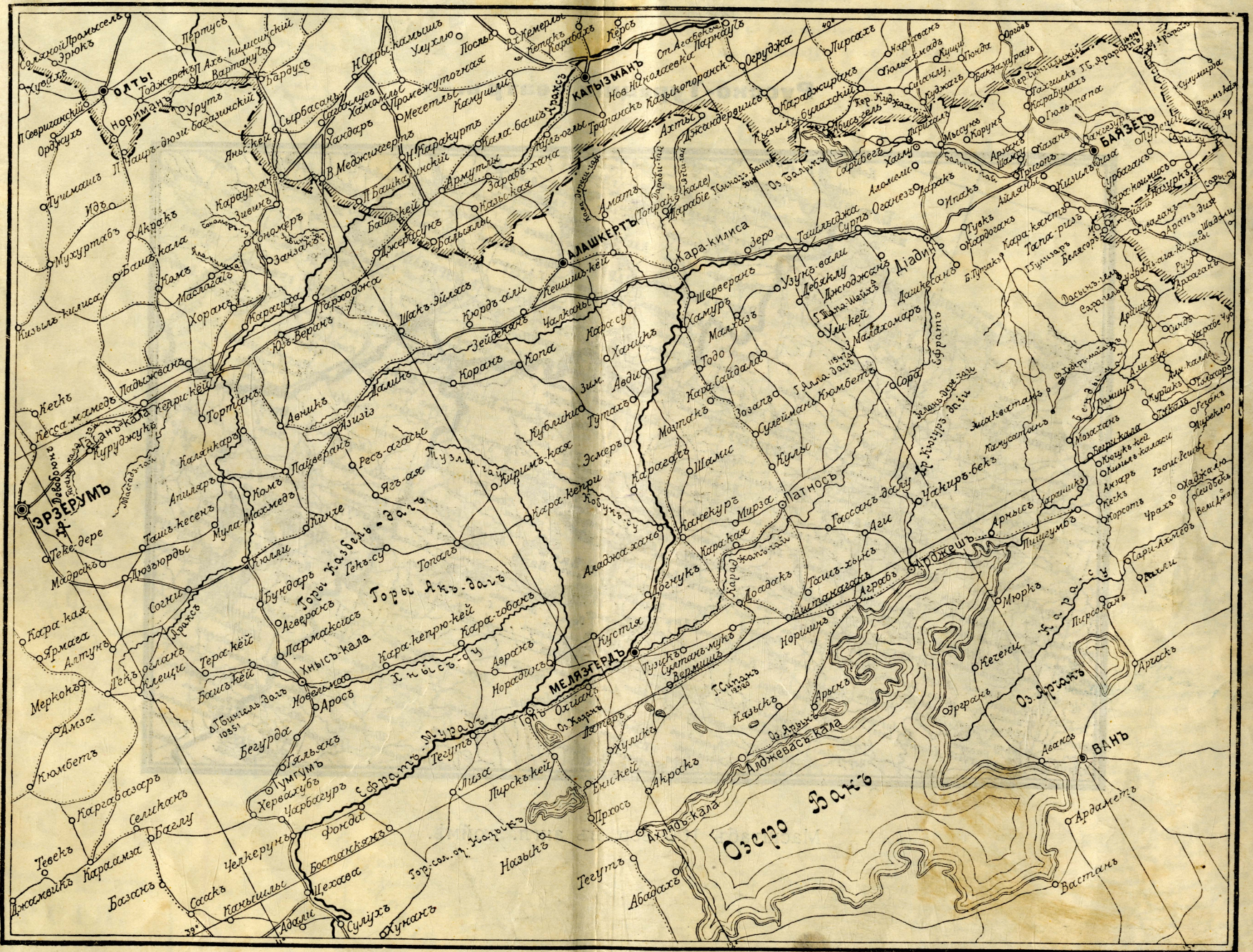


Масштабъ 60 вер. въ англ. дюймѣ.

Балканы. Масштабъ 60 вер. въ дюймѣ.

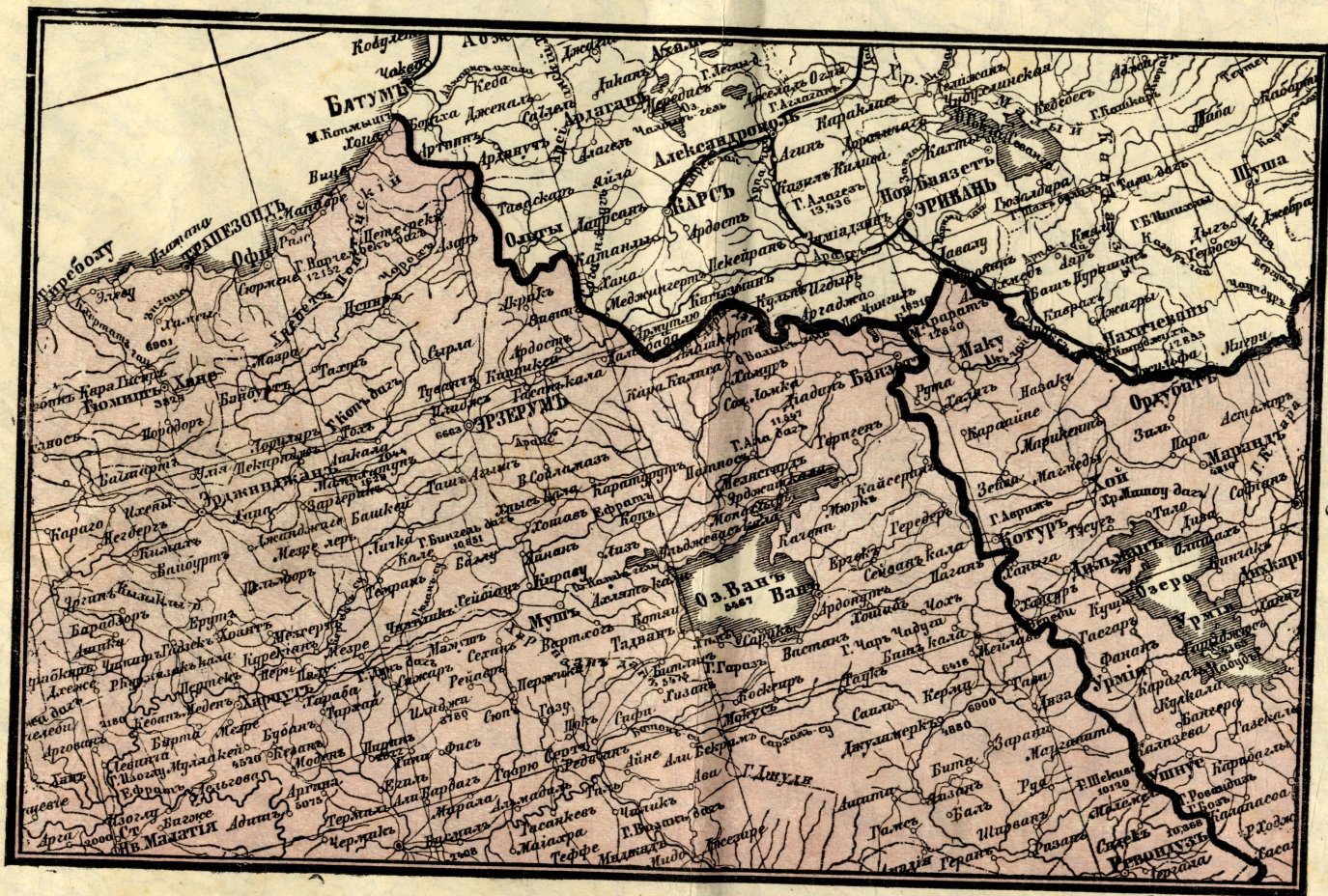


Руско-Турецкий театр (армянский).



25 20 15 10 5 0 25 50 75

Русско-Турецкій театръ.



Масштабъ 100 вер. въ англ. дюймѣ.



ПЕРСІЯ.

ИЗДАТЕЛЬСТВО
А. КОПЕЛЬМАНА.

Масштабъ 1:9000000.
Километры.

КАСПІЙСКОЕ МОРЕ
на 26
Каспійское море
Каспійское море

ТУРКЕСТАНЪ

ХИВА

ПУСТЫНЯ

КАРАКУМЪ

ТУРКМЕНИ

ХОРАСАНЪ

ПУСТЫНЯ

МАНГУШЪ

БЕЛУДЖИСТАНЪ

КАСПІЙСКОЕ МОРЕ

КАСПІЙСКОЕ МОРЕ

КАСПІЙСКОЕ МОРЕ

КАСПІЙСКОЕ МОРЕ

КАСПІЙСКОЕ МОРЕ

КАСПІЙСКОЕ МОРЕ

КАСПІЙСКОЕ МОРЕ

КАСПІЙСКОЕ МОРЕ

КАСПІЙСКОЕ МОРЕ

КАСПІЙСКОЕ МОРЕ

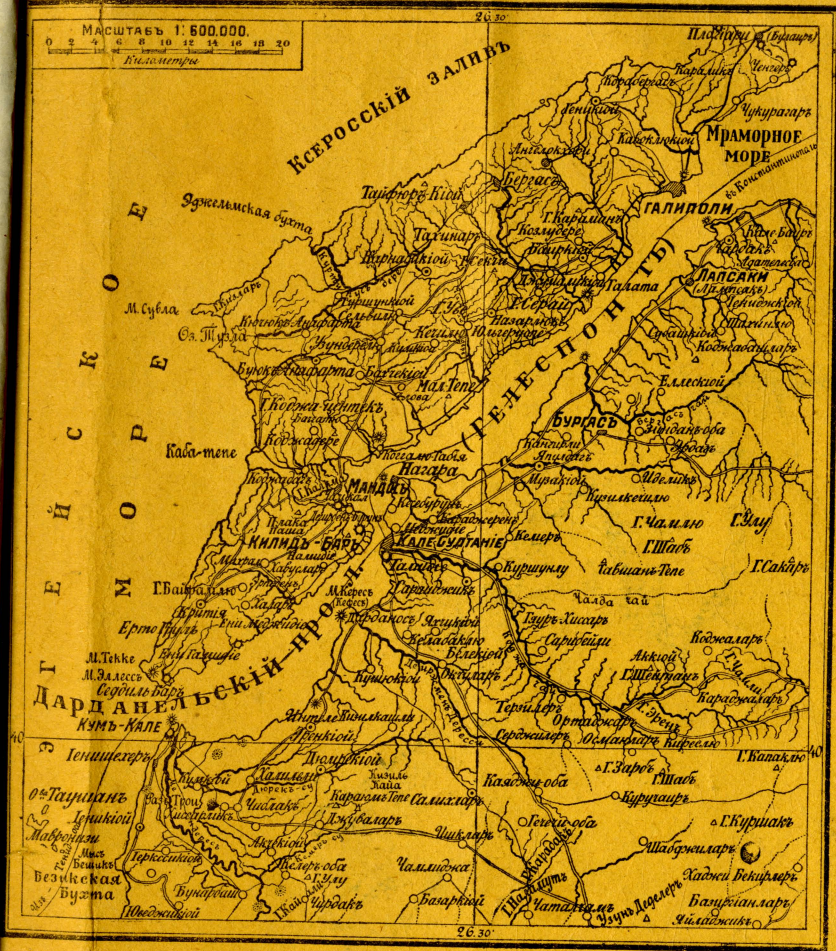
КАСПІЙСКОЕ МОРЕ

ПЕРСІЯ.

ИЗДАТЕЛЬСТВО
А. КОПЕЛЬМАНА.

Масштабъ 1:9000000.
Километры.

ДАРДАНЕЛЛЬ




БОСФОРЪ.



Масштаб карты Босфора въ 2 раза больше масштабъ Дарданелль.

Карты.

Большая карта съ отдѣльными
картами фронтовъ



- Подробная карта турецкаго театра ц. 25 к.
- Карта Балканскаго полуострова ц. 25 к.
- Подробная карта Дарданелль и Босфора ц. 25 к.
- Карта Итали ц. 25 к.
- Карманная карта войны (всѣ фронты) ц. 25 к.
- Карта всей земли ц. 30 к.

Требуйте подробный каталогъ

Другія изданія того-же издательства:

- Французско-русскій словарь «Фонолексика» съ точнымъ указаніемъ произношенія ц. 1 р.
- Нѣмецко-русскій словарь «Фонолексика» съ точнымъ указаніемъ произношенія ц. 1 р.
- Курсъ англійскаго языка для самообученія «Фонолексика» съ обстоятельными объясненіями, точными указаніями произношенія, ключемъ и т. п. ц. 2 р.
- Нѣмецко-русскіе разговоры. Французско-русскіе разговоры. Пособія для быстраго изученія нѣмецкой и французской разговорной рѣчи. Цѣна каждой книжки 50 к.

Высылается съ наложеннымъ платежемъ.

При заказѣ изъ ДѢЙСТВУЮЩЕЙ АРМІИ надлежитъ присылать стоимось картъ впередъ (почтов. марками), добавивъ 20 к. за пересылку на каждый рубль заказа.

90
124550
10.7.18