

# I 千葉県 の道標 の分析

道標 IDB のデータを使用して、若干の分析を試みた。

## 1 市町村別の状況

市町村	全基数
いすみ市	15
旭市	66
一宮町	5
印西市	92
印旛村	47
栄町	29
横芝町	8
我孫子市	22
鎌ヶ谷市	12
鴨川市	30
館山市	22
鋸南町	5
君津市	56
香取市	146
佐倉市	89
山武市	48
四街道市	36
市原市	171
市川市	48
芝山町	16
酒々井町	28
習志野市	7
勝浦市	1
松戸市	39
神崎町	13
成田市	75
千葉市	124
船橋市	56
匝瑳市	25
袖ヶ浦市	55
多古町	51
大多喜町	4
大網白里	21

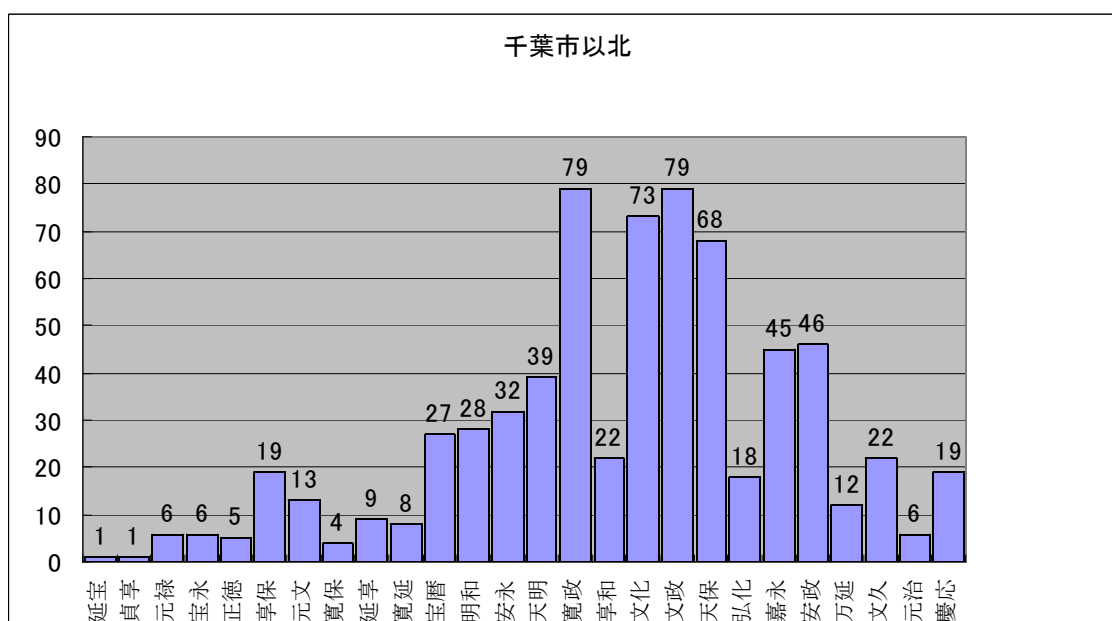
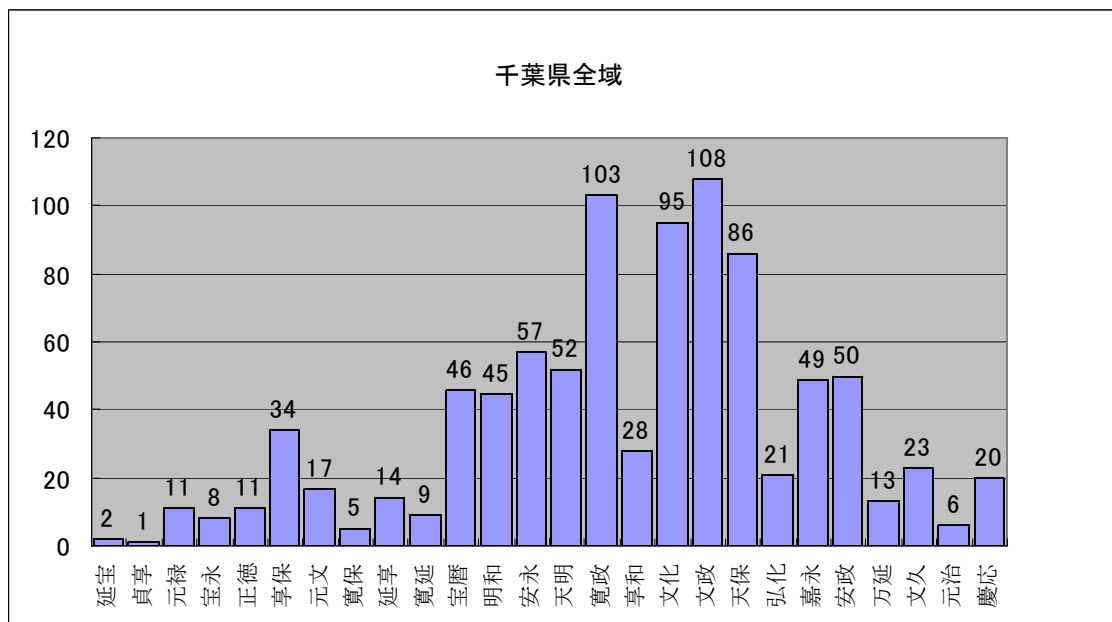
市町村	江戸時代基数
いすみ市	12
旭市	27
一宮町	2
印西市	41
印旛村	17
栄町	12
横芝町	2
我孫子市	17
鎌ヶ谷市	6
鴨川市	13
館山市	13
君津市	45
香取市	61
佐倉市	25
山武市	12
四街道市	13
市原市	86
市川市	29
芝山町	8
酒々井町	9
習志野市	4
松戸市	42
神崎町	11
成田市	72
千葉市	56
船橋市	28
匝瑳市	9
袖ヶ浦市	37
多古町	27
大多喜町	2
銚子市	21
長生村	1
長柄町	6

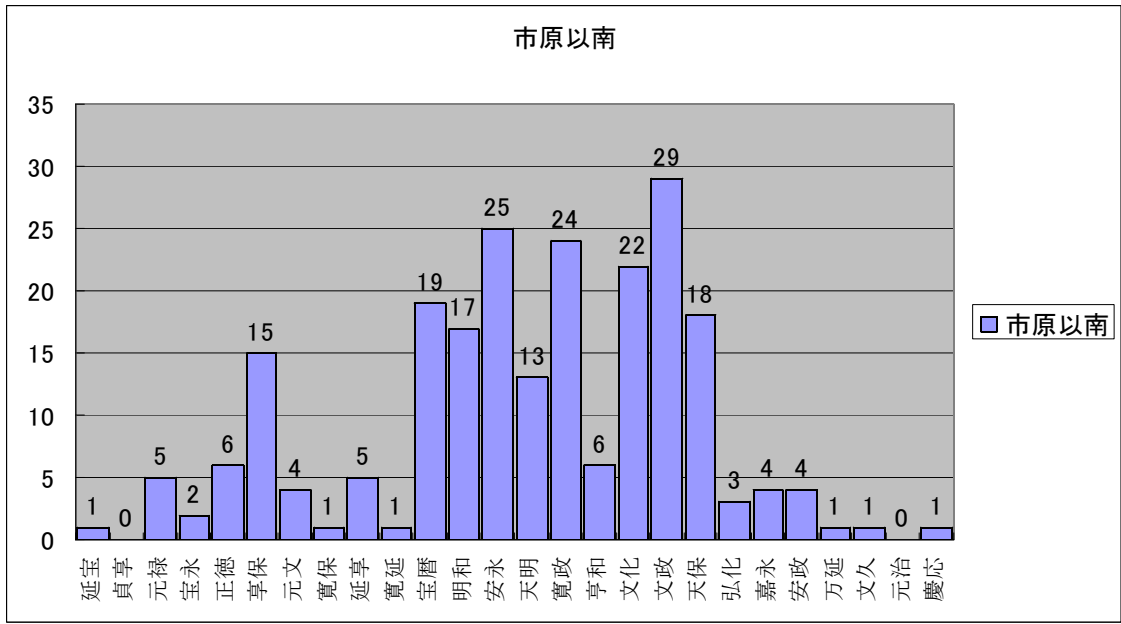
町	
銚子市	46
長生村	1
長南町	29
長柄町	28
東金市	4
東庄町	34
南房総市	25
柏市	52
白井市	66
八街市	18
八千代市	105
富津市	19
富里市	23
睦沢町	7
本埜村	22
茂原市	4
木更津市	79
野田市	152
流山市	15
	2191

東金市	1
東庄町	19
南房総市	14
柏市	26
白井市	13
八街市	1
八千代市	28
富津市	17
富里市	3
睦沢町	3
本埜村	12
茂原市	3
木更津市	57
野田市	104
流山市	14
	1081

札所塔を除く

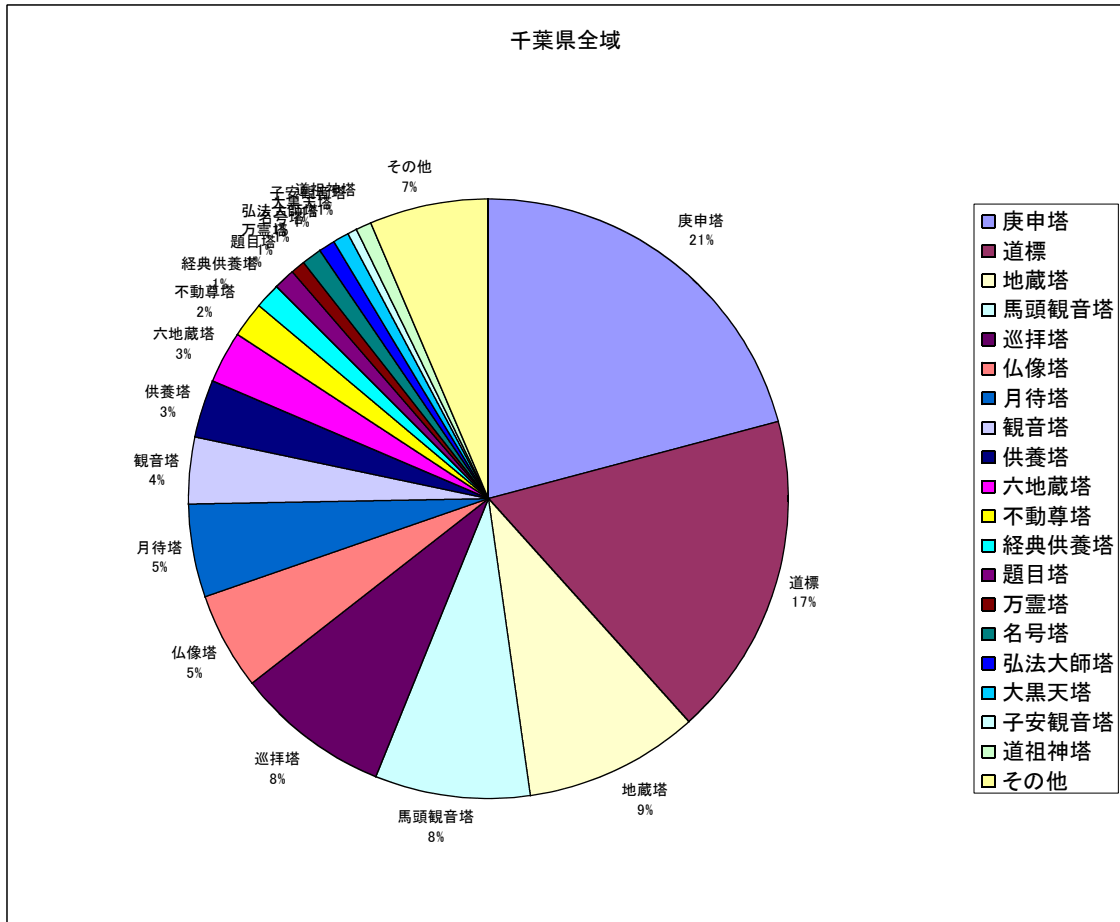
## 2 江戸時代の年代別の状況



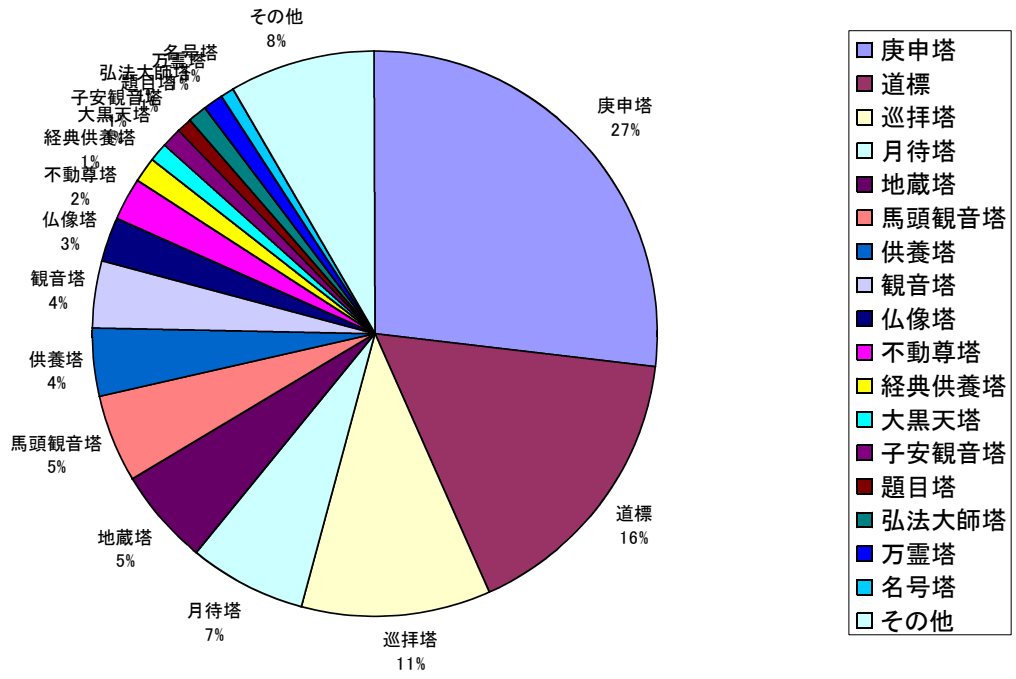


### 3 塔種別の状況

塔種の分類（クラスター）は、いろいろ考えられる。その一例である



千葉市以北



市原市以南

