



始



昭和六年度

臺灣總督府  
內務局主管 土木事業統計年報

內務局土木課

昭和八年刊行

正 誤 表

頁	表	欄 及 行	誤	正
1	1	科目	災 害 復 舊	災 害 復 舊
4	2	豫算、昭和5年度	16,620,530.136	16,062,530.136
25	7	表題	河 川 永 害	河 川 水 害
29	7	堤防、昭和3年度	145,812	145,813
49	7	三十甲未満、臺東廳計	683	68
49	7	三十甲以上、合計	△ 1,192	△ 1,912
54	13	埤圳名、三十甲未満	三十里未満	三十甲未満
66	28	償還額、三層	33,741.17	3,741.17
83	6	屏東水道、昭和4年	90	98

昭和六年度

臺灣總督府  
內務局主管 土木事業統計年報



---

內務局土木課

昭和八年刊行

## 凡 例

- (1) 本書ハ臺灣總督府內務局主管土木事業ニ關聯スル統計ヲ輯録ス
- (2) 本書ハ地方廳ノ報告及當課ニ於テ調査シタル資料等ニ依リ編纂シタルモノニシテ主トシテ昭和六年度末現在ノ事實ニ基キ掲記セルモ實績ノ明確ナラザルモノハ最近ノ事實ニ據レリ而シテ各事項ニハ概ネ既往年度ノ數字ヲ掲ゲ以テ累年比較ノ便ニ供ス尙各種事業ノ概要ヲ附記シ主要ナル事項ニ付テハ其ノ沿革並將來ノ計畫等ヲ記述シ以テ參考ニ供セリ
- (3) 本書ハ逐年之ヲ刊行スルモノナルヲ以テ刊行ヲ重スルニ從ヒ最初ノ年度ニ屬スル分ハ逐次適當ニ取消スコト、セリ
- (4) 本書中一甲ハ2,934步ニシテ0.978町步ニ相當ス
- (5) 其ノ他記述ヲ要スル事項ハ內務局主管土木事業ヲ以テ之レガ補足ヲナスコト、ス

昭和八年七月

臺灣總督府內務局土木課

## 目次

## 圖表

河川法施行河川水害.....	頁 1
全島河川工事費ノ消長.....	2
灌溉排水面積ノ耕地面積ニ對スル割合.....	3
本島總人口ト水道給水人口トノ比較.....	4

## 概要

I 總敘.....	1
II 河川事業.....	3
III 水利事業.....	7
IV 水道事業.....	13
V 市區計畫並公園.....	14

## 統計表

## I 總括

1. 內務局主管土木事業費昭和六、七年度豫算比較.....	1
2. 昭和六年度內務局主管土木事業費豫算決算.....	3

## II 河川事業

A 河川法施行及準用河川一覽圖	
B 主要二十七河川流域一覽圖	
C 宜蘭濁水溪及烏溪改修工事平面圖	
D 曾文溪及下淡水溪改修工事平面圖	
1. 主要河川集水面積流路流量及水位.....	5
2. 主要河川流域別雨量(其一年最多雨量).....	6
3. 主要河川流域別雨量(其二月別雨量).....	8
4. 河川工事費(其一).....	18
5. 河川工事費(其二).....	20
6. 河川工事費(其三).....	22
7. 河川法施行河川水害.....	24

- 8. 四河川改修費豫算決算.....32
- 9. 河川工事ニ依ル利益(其一 計畫濟河川).....34
- 10. 河川工事ニ依ル利益(其二 將來計畫河川).....34
- 11. 改隸前ノ河川工事.....36
- 12. 河川關係水力發電所.....37
- 13. 河川舟運ノ狀況.....38
- 14. 河川流域別保安林面積.....40

III 水利事業

公共埤圳組合及水利組合灌溉排水區域圖

- 1. 土地面積耕地面積及埤圳灌溉排水面積.....41
- 2. 埤圳現在數及灌溉排水面積.....42
- 3. 州廳別埤圳灌溉排水面積.....44
- 4. 公共埤圳組合別灌溉排水面積.....46
- 5. 水利組合灌溉排水面積.....46
- 6. 水利組合別灌溉排水面積.....47
- 7. 認定外埤圳灌溉排水面積.....48
- 8. 認定外埤圳別灌溉排水面積(臺北州).....50
- 9. 認定外埤圳別灌溉排水面積(新竹州).....50
- 10. 認定外埤圳別灌溉排水面積(臺中州).....51
- 11. 認定外埤圳別灌溉排水面積(臺南州).....52
- 12. 認定外埤圳別灌溉排水面積(高雄州).....53
- 13. 認定外埤圳別灌溉排水面積(臺東廳).....54
- 14. 認定外埤圳別灌溉排水面積(花蓮港廳).....54
- 15. 主要河川ト灌溉面積.....55
- 16. 公共埤圳組合歲入出決算(歲入).....56
- 16. 公共埤圳組合歲入出決算(歲出).....56
- 17. 水利組合別歲入出豫算決算(臺北州).....58
- 18. 水利組合別歲入出豫算決算(新竹州).....59
- 19. 水利組合別歲入出豫算決算(臺中州).....59
- 20. 水利組合別歲入出豫算決算(臺南州).....60
- 21. 水利組合別歲入出豫算決算(高雄州).....60

- 22. 水利組合別歲入出豫算決算(臺東廳).....60
- 23. 大南庄蔗苗養成所灌溉工事費豫算決算.....61
- 24. 公共埤圳組合賦課.....61
- 25. 水利組合賦課(其一).....62
- 26. 水利組合賦課(其二).....63
- 27. 公共埤圳組合負債.....66
- 28. 水利組合負債.....66
- 29. 稻作付面積.....68
- 30. 稻作收穫高.....69
- 31. 甘蔗作付及收穫.....70
- 32. 糖業獎勵ノ爲國庫ヨリ補助シタル灌溉排水工事費.....70

IV 水道事業

水道分布圖

- 1. 主要水道給水普及狀況.....71
- 2. 水道一覽(其一).....72
- 3. 水道一覽(其二).....76
- 4. 主要水道給水戶數累年比較.....78
- 5. 用途別栓數竝戶口數.....80
- 6. 主要水道配水量累年比較.....82
- 7. 主要水道最多最少平均配水量.....84
- 8. 本島總人口ト水道給水人口トノ比較.....84
- 9. 主要水道經常收支關係.....85
- 10. 主要水道給水料.....86
- 11. 主要水道使用料(其一 放任給水).....87
- 12. 主要水道使用料(其二 計量給水).....88

V 市區計畫並公園

市區計畫一覽圖

- 1. 主要市街市區改正工事費.....90
- 2. 市區計畫市街人口增加率.....92
- 3. 公園概要.....93

圖

表

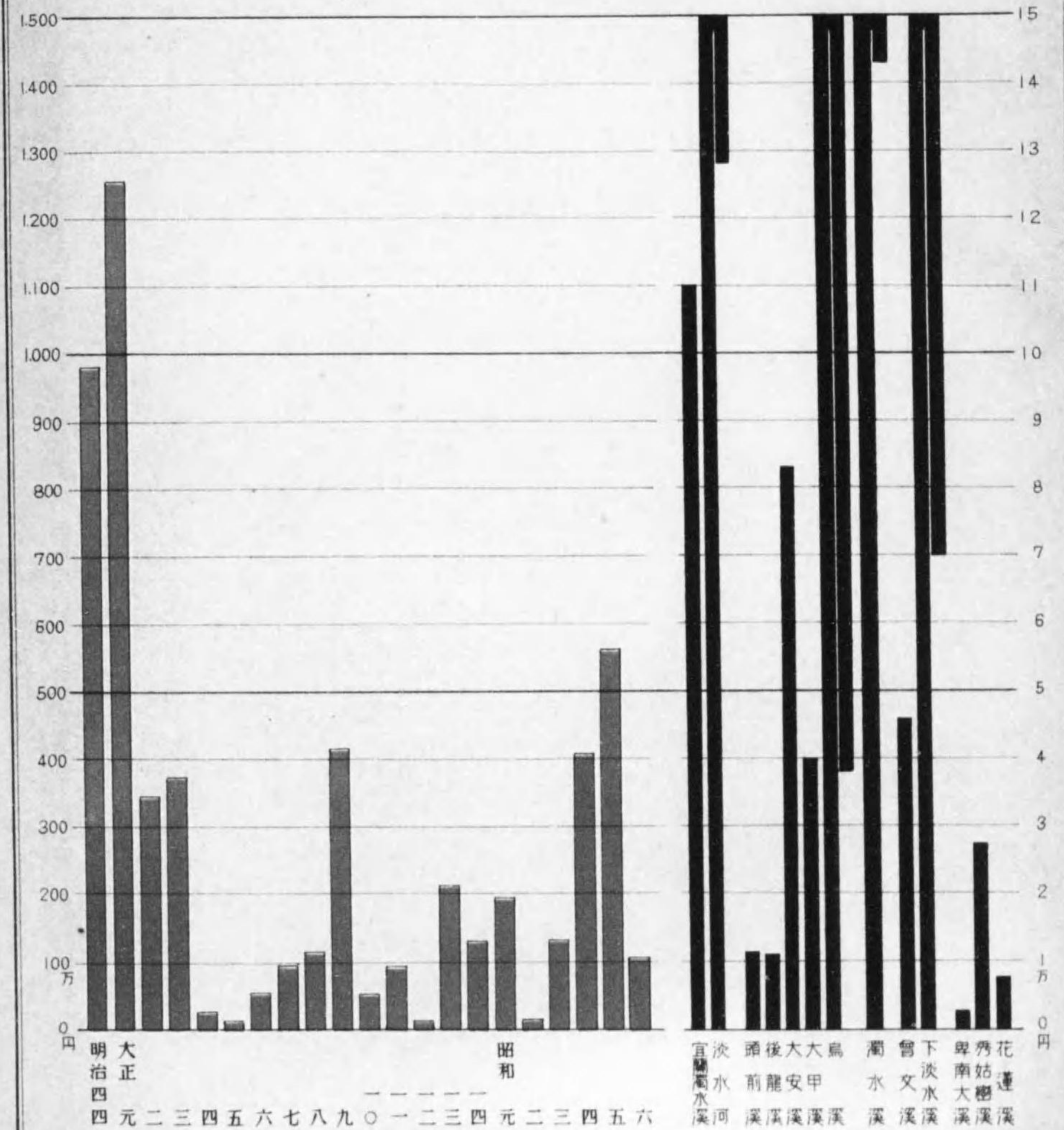
# 河川法施行河川水害

## 年別被害總額

明治四十三年以前ハ不詳、昭和五年以前ニハ曾文溪、卑南大溪、秀姑巒溪及花蓮溪ノ四河川ヲ合マズ


## 河川別被害額

昭和六年度

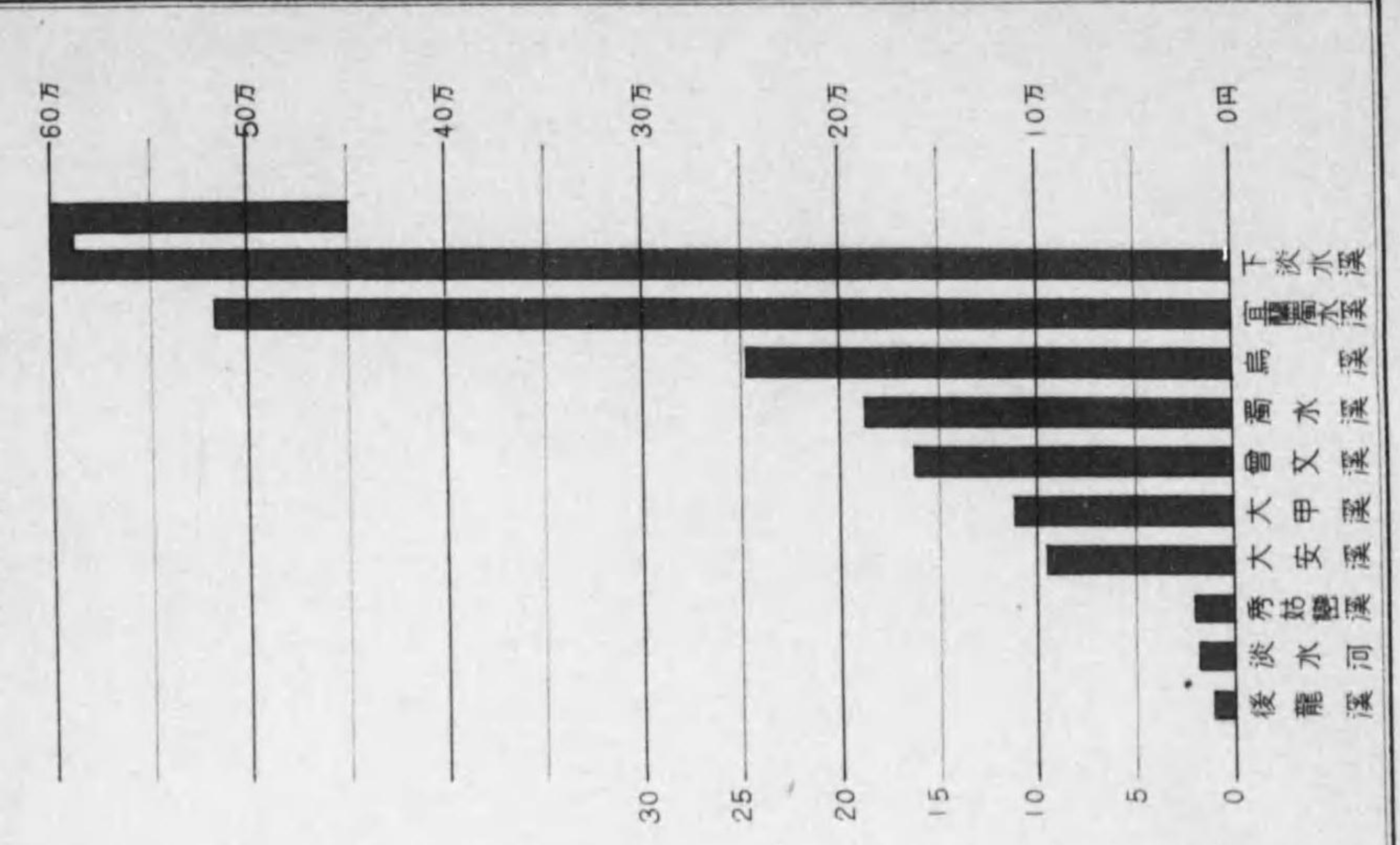




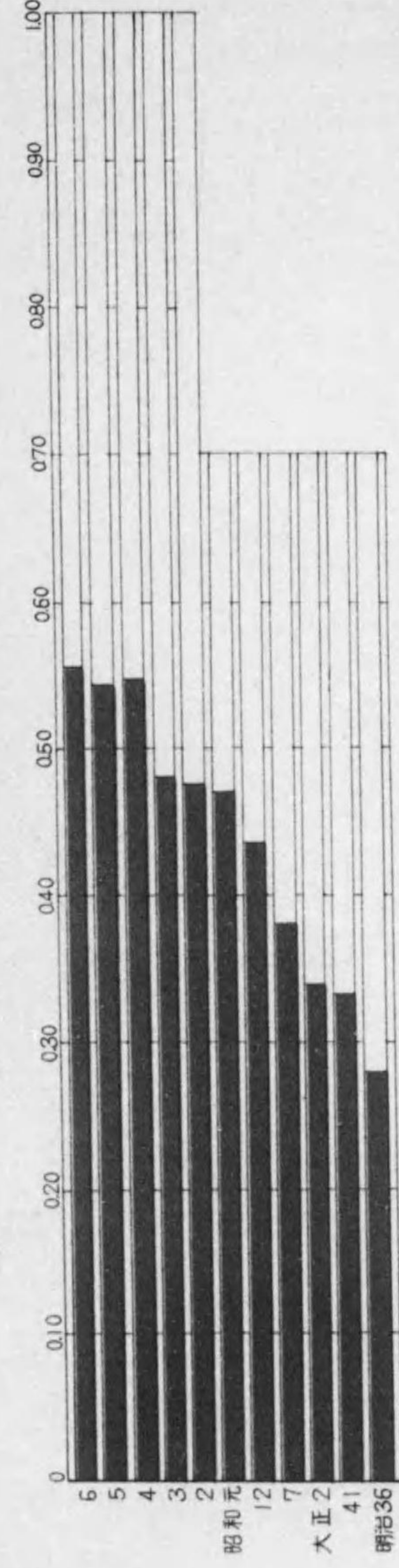
最近二十箇年  
河川工事費消長




昭和六年度  
河川別工事費



灌溉排水面積ノ耕地面積ニ對スル割合



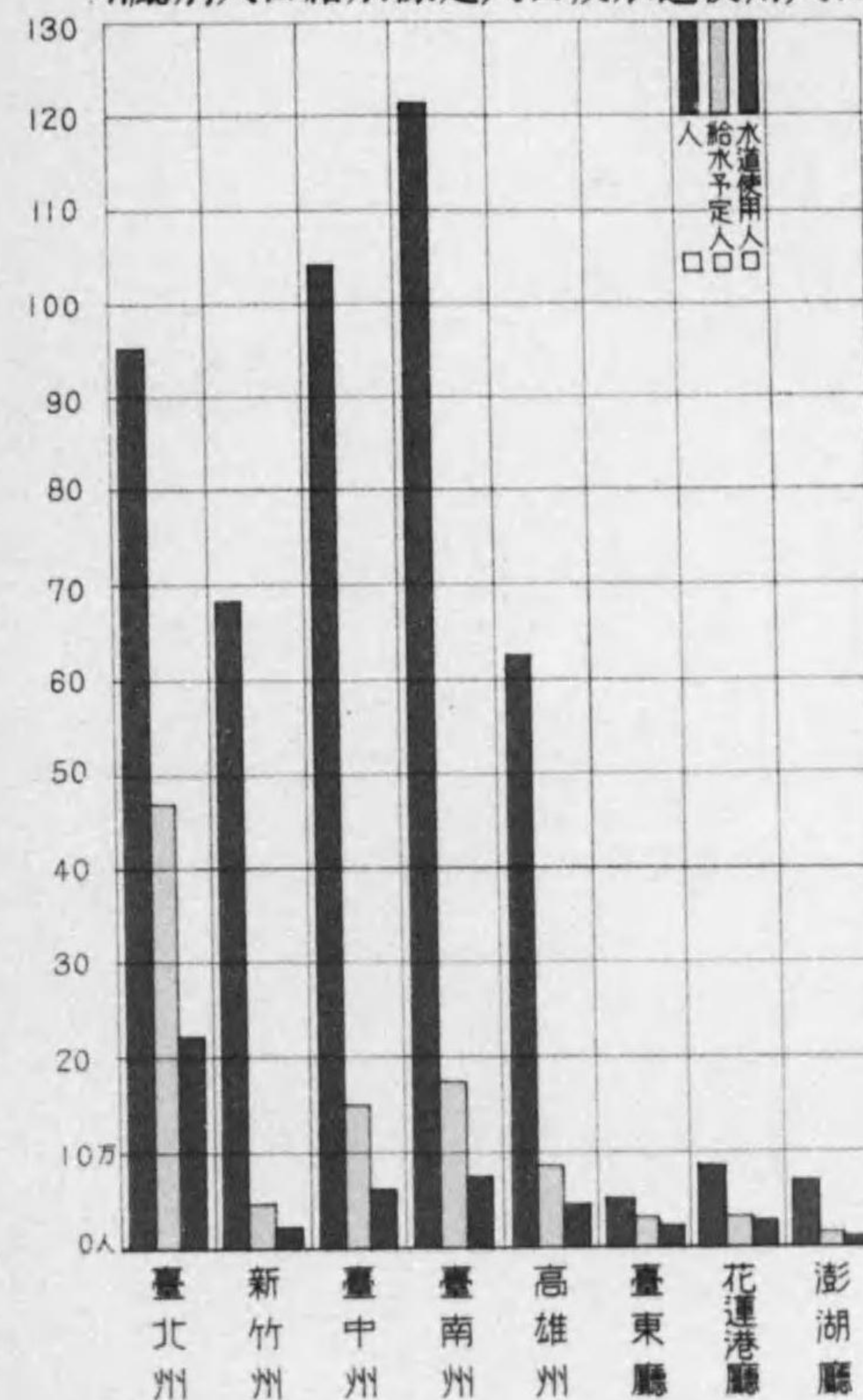
最近十箇年州廳別灌溉排水面積ノ消長



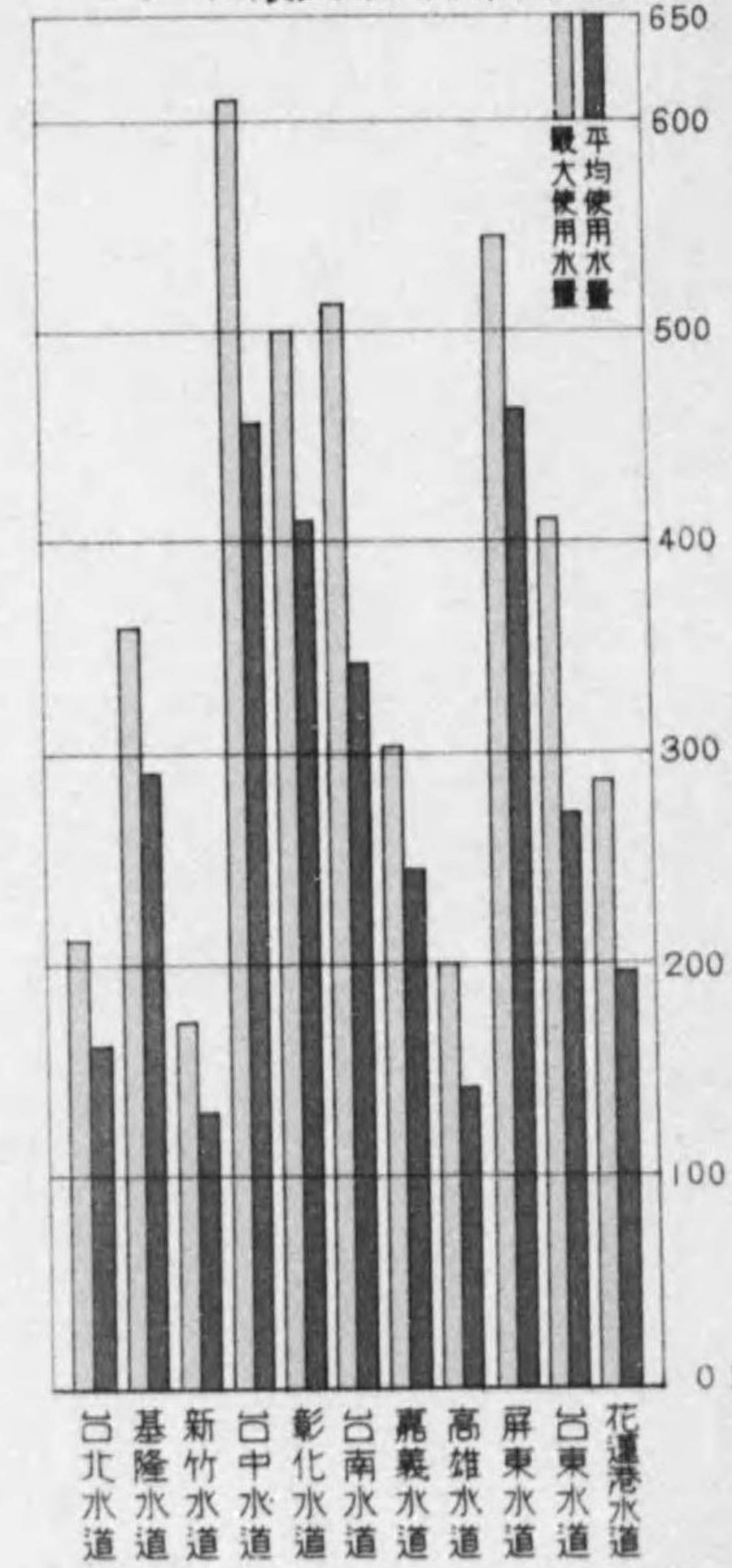
本島總人口卜水道給水豫定人口  
(昭和六年末現在)



州廳別人口給水豫定人口及水道使用人口



一人一日最大平均使用水量



概 要

## 概 要

### I 總 叙

本島改隸以來茲ニ三十有餘年此間ニ於ケル文化ノ度長足ノ進歩ヲ遂ゲ今ヤ悉ク舊態ヲ脱シテ面目一新セル新臺灣ヲ現出セントスルノ状態ヲ示セリ惟フニ斯ル顯著ナル發達ヲ遂ゲタル原因ハ種々アリト雖モ其基礎的素源ヲ與ヘタルハ實ニ土木事業ノ賜ナリト謂ハザル可カラズ然ルニ本島ニ於ケル河川、水利、水道、市區計畫等ノ事業ハ創始日尙淺ク之等ノ施設ニ對シテハ殆ンド未ダ處女地ニ等シキモノアルヲ以テ之等事業ノ充實ハ本島ノ開發上實ニ根本的要件ナリトス而シテ輓近地方民ノ自覺ト經濟力ノ充實トハ河川、水利、上水道等ニ自衛的土木施設ヲ企畫スルモノ多ク逐年土木行政ニ關スル事務ハ益々増加ノ氣勢ヲ示シツ、アリ

現在內務局土木課ニ於テ主管スル事務次ノ如シ

- 1 上水、下水、河川及埤圳其他水利土木ニ關スル事項但シ道路、橋梁、港灣、運河ニ關スルモノハ交通局道路港灣課ニ、營繕關係ノモノハ官房營繕課ニ屬ス
- 2 前項土木ニ關スル技術ニ屬スル事項
- 3 水利組合及埤圳組合ニ關スル事項
- 4 灌溉排水ニ關スル事項
- 5 市區計畫並公園ニ關スル事項

更ニ土木課ニ於ケル事務分掌ノ詳細及土木官廳ノ官制沿革ヲ掲記セバ次表ノ如シ

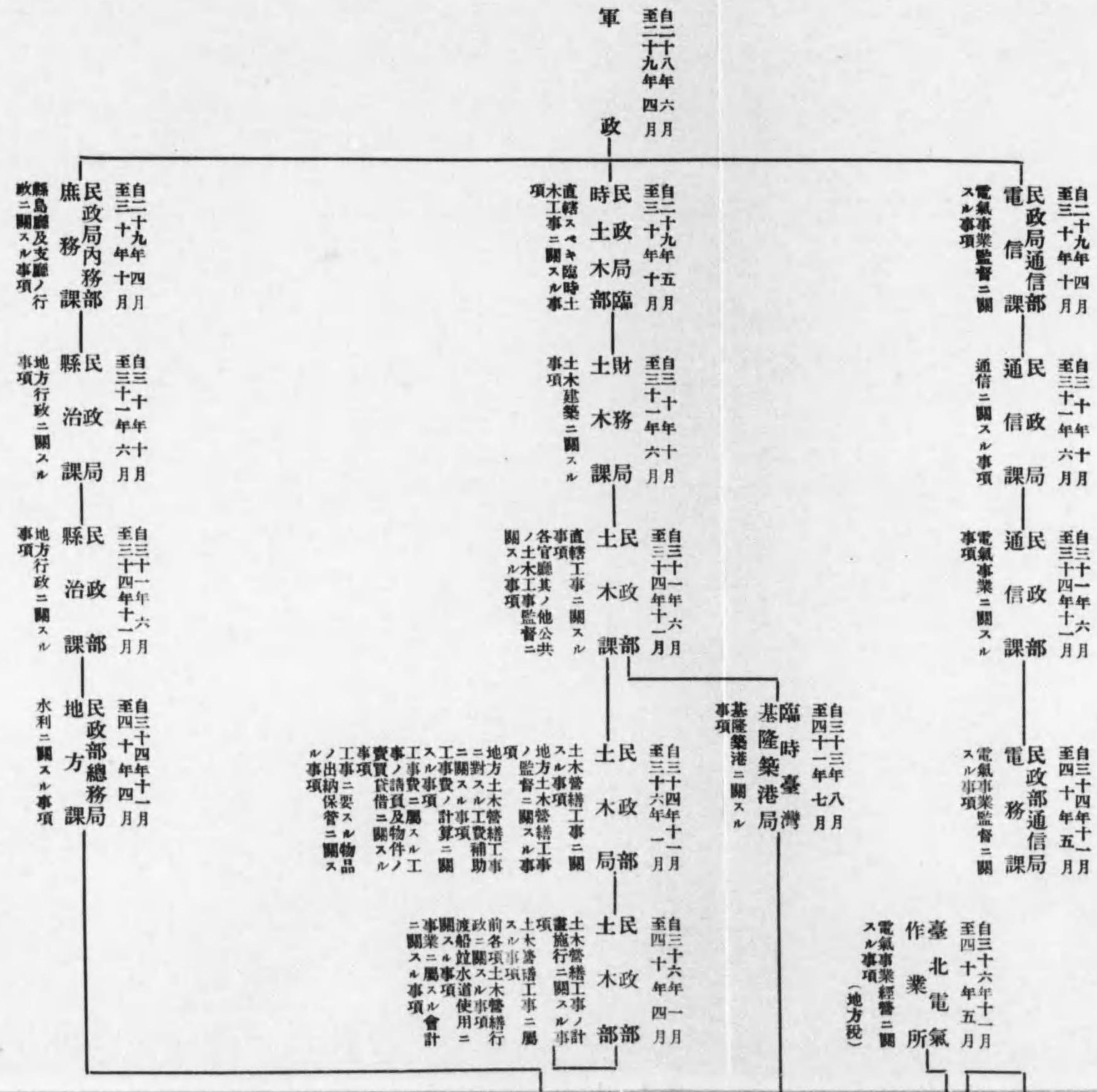
### 土木課事務分掌

内務局—土木課—

- 文書係
  - 1 文書ノ接受、發送、編纂及保存ニ關スル事項
  - 2 圖書ノ保管ニ關スル事項
  - 3 統計其他調査資料ノ蒐集、編纂及保存ニ關スル事項
  - 4 他係ノ主管ニ屬セザル事項
  
- 經理係
  - 1 豫算及決算ニ關スル事項
  - 2 直營工事ノ施行、請負及工用材料ノ購買並ニ運搬ニ關スル事項
  - 3 物品ノ出納及保管ニ關スル事項
  
- 河川係
  - 1 河川ノ調査及治水計畫ニ關スル事項
  - 2 河川工事ノ施行ニ關スル事項
  - 3 其ノ他河川行政ニ關スル事項
  
- 水利係
  - 1 公共埤圳組合、水利組合及私設埤圳ニ關スル事項
  - 2 灌漑排水ノ調査計畫及施行ニ關スル事項
  - 3 土地改良ニ關スル事項
  - 4 其他水利行政ニ關スル事項
  
- 衛生土木係
  - 1 上水及下水ノ調査並計畫ニ關スル事項
  - 2 上水及下水ノ工事施行ニ關スル事項
  - 3 市區計畫及公園ニ關スル事項
  
- 河川技術係
  - 1 河川ノ調査及治水計畫ノ技術ニ關スル事項
  - 2 河川工事施行ノ技術ニ關スル事項
  
- 水利技術係
  - 1 公共埤圳組合、水利組合及私設埤圳ノ技術ニ關スル事項
  - 2 灌漑排水ノ調査、計畫及施行ノ技術ニ關スル事項
  - 3 土地改良ノ技術ニ關スル事項
  
- 衛生土木技術係
  - 1 上水及下水ノ調査並計畫ノ技術ニ關スル事項
  - 2 上水及下水ノ工事施行ニ關スル事項
  - 3 市區計畫及公園ノ技術ニ關スル事項

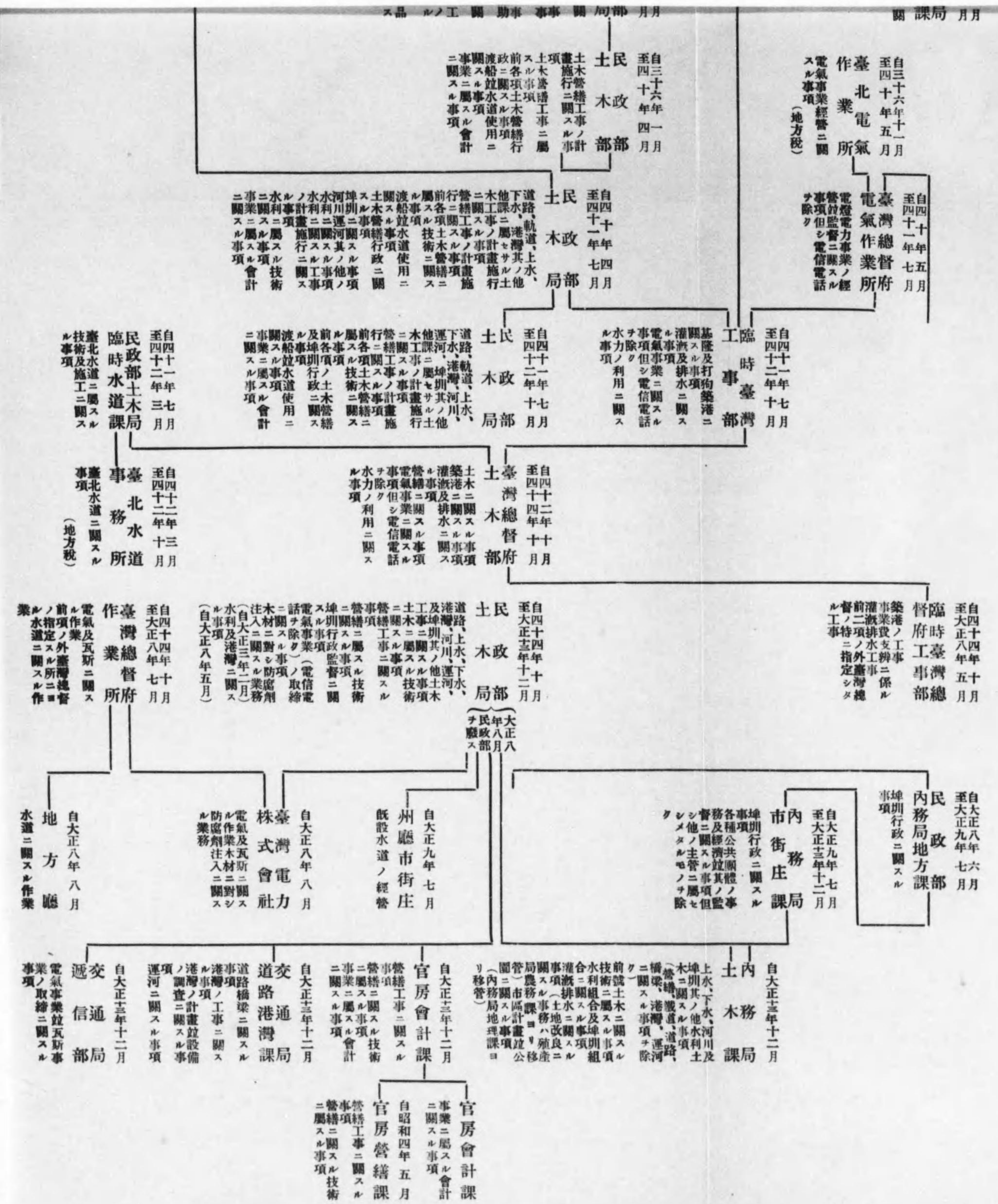
土木課事務分掌ニ關スル事項ノ施行ニ關スル事項

# 臺灣土木官廳官制沿革表



課事務分掌

- 1 文書ノ接受、發送、編纂及保存ニ關スル事項
- 2 圖書ノ保管ニ關スル事項
- 3 統計其他調査資料ノ蒐集、編纂及保存ニ關スル事項
- 4 他係ノ主管ニ屬セザル事項
- 1 豫算及決算ニ關スル事項
- 2 直營工事ノ施行、請負及工事用材料ノ購買並ニ運搬ニ關スル事項
- 3 物品ノ出納及保管ニ關スル事項
- 1 河川ノ調査及治水計畫ニ關スル事項
- 2 河川工事ノ施行ニ關スル事項
- 3 其ノ他河川行政ニ關スル事項
- 1 公共埤圳組合、水利組合及私設埤圳ニ關スル事項
- 2 灌溉排水ノ調査計畫及施行ニ關スル事項
- 3 土地改良ニ關スル事項
- 4 其他水利行政ニ關スル事項
- 1 上水及下水ノ調査並計畫ニ關スル事項
- 2 上水及下水ノ工事施行ニ關スル事項
- 3 市區計畫及公園ニ關スル事項
- 1 河川ノ調査及治水計畫ノ技術ニ關スル事項
- 2 河川工事施行ノ技術ニ關スル事項
- 1 公共埤圳組合、水利組合及私設埤圳ノ技術ニ關スル事項
- 2 灌溉排水ノ調査、計畫及施行ノ技術ニ關スル事項
- 3 土地改良ノ技術ニ關スル事項
- 1 上水及下水ノ調査並計畫ノ技術ニ關スル事項
- 2 上水及下水ノ工事施行ニ關スル事項
- 3 市區計畫及公園ノ技術ニ關スル事項



官房會計課  
自昭和四年五月  
官房營繕課  
官房會計課  
自昭和四年五月  
官房營繕課



## II 河川事業

本島ノ河川ハ頗ル急流ナルニ加ヘ降雨量ノ如キ内地ノ約二倍ニ相當シ且沿岸ノ土質脆弱ニシテ荒廢シ易キ河性ヲ有スルヲ以テ降雨毎ニ縱横ニ亂流氾濫シ廣汎ナル耕地ヲ荒廢ナラシムルモノ尠カラズ大正六年ニ於テ宜蘭濁水溪、淡水河、頭前溪、後龍溪、大安溪、大甲溪、烏溪、濁水溪、下淡水溪、ノ九大主要河川ニ對スル根本的治水計畫ヲ樹立シタルモ財政ノ關係等ニテ遂ニ繼續事業トシテ實現ノ運ニ至ラズ已ムヲ得ズ一年度限リノ豫算ヲ以テ先ヅ焦眉ノ急ヲ要スル局部的工事ヲ施行スルコト、ナリ、本年度ニ至ル迄僅カニ大安溪、濁水溪、ガ曩ニ緊急部分ノ工事ヲ終リタルノミナリ、然レドモ河川事業ハ本島統治上重要施設事項ニ屬シ財政上ノ不如意等ヲ理由トシテ輕々ニ看過スベカラザル状態ニアルヲ以テ諸種ノ調査ヲ遂ゲ之ガ改修ノ計畫ヲ樹テ下淡水溪ハ昭和二年度ヨリ八箇年、宜蘭濁水溪ハ昭和四年度ヨリ七箇年ノ繼續事業トシテ根本的治水工事ニ着手セリ、又烏溪及曾文溪ノ改修計畫成リ昭和六年度以降八箇年ノ繼續事業トシテ成立ヲ見、本年十月夫々工事ニ着手シ目下進行中ナリ、而シテ明治三十一年度ヨリ昭和六年度迄ノ間ニ於テ全島河川ニ對シ支出シタル工事費ハ 25,217,199 圓ナリ、當局ニ於テハ大正十五年度以降昭和八年度迄ニ終了ノ豫定ヲ以テ全島ニ於ケル主要二十七河川ニ付、治水計畫上必要ナル技術上ノ調査及工事ノ遂行ニ依ル利害關係ノ調査施行中ニシテ之ガ完了ヲ見タルモノハ目下根本的治水計畫ヲ樹立シツ、アリ、其他昭和三年四月勅令第六十三號ヲ以テ若干ノ特例ヲ設ケ河川法ヲ本島ニ施行シ昭和四年二月一日ヨリ宜蘭濁水溪、外十二河川ニ之ヲ施行シ、中港溪、外十三河川ニ對シテハ同法ノ一部ヲ準用セリ、而シテ特例ノ要點ハ施行河川ニ付テハ臺灣總督之ヲ管理シ其ノ費用ハ原則トシテ國庫ニ於テ負擔スルモ一部ヲ州又ハ廳地方費ニ於テ負擔セシムルコト、シ負擔ヲ命ゼラレタル州又ハ廳地方費ハ其ノ一部ヲ受益者ニ負擔セシメ得ルコト、セリ、尙又準用河川ニ付テハ知事又ハ廳長ノ管理ニ委セ其費用ハ原則トシテ州又ハ廳地方費ニ於テ之ヲ負擔シ國庫ヨリモ補助ヲ爲シ得ルコト、セリ、而シテ本島河川行政ノ實ヲ擧グル爲メ昭和五年度ヨリ關係州廳ニ專任ノ職員ヲ配置シ以テ主要河川ノ管理事務ニ従事セシムルコト、セリ、又河川法ニ規定セラレタル河川臺帳ハ施行十三河川ニ付昭和四年度ヨリ之カ調製ニ着手シ既ニ下淡水溪、濁水溪、淡水河、及宜蘭濁水溪ノ分ヲ完了シ其他ハ引續キ調製中ナリ、

昭和六年度中ニ於ケル河川事業ニ關スル事務ノ概況

[河川ノ管理]

許可認可事項 昭和六年度中ニ於テ河川法ノ規定ニ依リ臺灣總督ニ於テ河川ニ影響ヲ及ボスベキ工事ノ施行又ハ流水ノ占用ニ付許可認可シタルモノ91件不許可11件知事廳長ノ處分事項ニシテ報告ヲ受ケタルモノ534件ニ及ベリ。尙本年度ハ河川法施行第三年目ニ當リ法令比較的ニ周知セラレタルト共ニ昭和五年度ヨリ河川事務ノ監査規定ヲ設ケ管理ノ徹底ヲ期シツ、アルヲ以テ漸次處理件數増加ノ見込ナリ。

地方民嘆願事項 最近地方民ニ於テ治水事業ニ對スル要望極メテ切ナルモノアリ之ガ施行方ヲ連署ヲ以テ嘆願スルモノ逐年多キヲ加ヘ總督府ニ進達セラレタル嘆願書ハ明治四十五年以降ニ於テ實ニ百數十件ノ多キニ達セリ。而シテ本年度ニ於テハ臺北州下2件、新竹州下2件、臺中州下4件、臺南州下8件、高雄州下1件、計17件ニ及ベリ。

[治水事業計畫費ニ依ル調査]

工事計畫調査並測量 前年度ニ引續キ治水事業計畫上必要ナル資料ヲ得ル爲メ經費26,139圓ヲ支出シ大安溪、花蓮溪、沙婆礮溪、東港溪、後龍溪、大甲溪、新店溪、濁水溪、及二層行溪、ノ測量調査並工事計畫調査ヲ行ヒ淡水河、烏溪、曾文溪、北港溪ニ付流量調査ヲ施行セリ。

經濟調査 治水事業ノ實施ニ依リ生ズル官民有地ノ利害程度ヲ明ニスル爲メ中港溪、後龍溪、大安溪及大甲溪ノ四河川ニ對スル實地調査ヲ完了セリ。

[河川費ニ依ル工事調査、水害調査及水位雨量觀測]

經費9,121圓ヲ支出シテ淡水河、大甲溪、及濁水溪ニ付キ工事設計上必要ナル部分ノ測量ヲナシ11,355圓ヲ各州廳ニ配賦シテ全島ニ亘リ必要ナル箇所ニ於テ水位並雨量ノ觀測ヲ委託施行セリ、水害調査ハ從來各州廳ニ委託施行セシモ六年度ヨリ各州廳駐在職員ヲシテ之ニ當ラシムルコト、シ淡水河、宜蘭濁水溪、大安溪、頭前溪、後龍溪、大甲溪、烏溪、濁水溪、曾文溪、下淡水溪、卑南大溪、花蓮溪、及秀姑巒溪ノ施行十三河川ニ付施行セリ。

各州廳ノ水位並雨量觀測所數次ノ如シ

州 廳 名	水位觀測所	雨量觀測所
臺 北 州	16 <small>箇所</small>	13 <small>箇所</small>
新 竹 州	5	19

臺 中 州	10	20
臺 南 州	14	13
高 雄 州	8	17
臺 東 廳	3	10
花 蓮 港 廳	5	8
合 計	61	100

河川費ニ依ル河川工事

從來河川工事ハ工事費ノ二割ニ相當スル勞力材料ヲ州並ニ地方民ニ寄附セシメ施行シタルモ昭和四年二月ヨリ河川法施行ノ結果同年度ヨリ國庫支辨ノ下ニ工事ヲ施行シ州ニ對シテハ工事費ノ百分ノ三十以內ノ金額ヲ分擔金トシテ國庫ニ納入セシメ施行スルコト、ナリ、其ノ施行體様ハ從前ト同ジク一部ハ總督府直轄工事トシ一部ハ主要材料タル鐵線ヲ總督府ニ於テ購入ノ上豫算ヲ所轄州廳ニ配賦シ併セテ設計書ヲ交付シ委託施行スルコト、セリ。而シテ本年度中ニ於ケル工事費國庫 252,413圓ニシテ工事箇所臺北州淡水河堤防工事1廉、新竹州後龍溪堤防補修工事2廉、大安溪堤防補修工事1廉、臺中州大甲溪堤防工事1廉、大安溪堤防補修工事2廉、濁水溪堤防及護岸水制補修工事2廉、臺南州濁水溪堤防工事2廉、同補修工事1廉、同應急工事2廉、護岸水制工事2廉、計16廉トス。

河川災害復舊工事

河川法施行河川 災害復舊工事モ亦河川費支辨工事同様河川法ノ規定ニ依リ工事費ハ國庫ヨリ支出施行シ州ニ對シテハ工事費ノ百分ノ三十以內ノ金額ヲ分擔金トシテ國庫ニ納入セシメ一部ハ總督府直轄工事トシ一部ハ主要材料タル鐵線ヲ總督府ニ於テ購入ノ上豫算ヲ所轄州廳ニ配賦シ併セテ設計書ヲ交付シ施行セシムルコト、セリ。而シテ本年度中ニ於ケル工事費 259,213圓、工事箇所新竹州頭前溪堤防災害復舊工事1廉、大安溪堤防災害復舊工事1廉、臺中州大安溪堤防災害復舊工事2廉、濁水溪堤防災害復舊工事2廉、臺南州濁水溪堤防災害復舊工事4廉、高雄州下淡水溪堤防及護岸災害復舊工事2廉、同支川隘寮溪堤防及護岸災害復舊工事2廉、臺東廳卑南大溪堤防災害復舊工事1廉、花蓮港廳、秀姑巒溪支川紅葉溪堤防災害復舊工事1廉、計16廉トス。

河川法準用河川 河川法準用河川ノ災害復舊工事ニ對シ河川法ノ規定ニ依リ本年度ニ於テ國庫ヨリ補助シタル金額ハ臺南州朴子溪急水溪及曾文溪(上流

部)護岸災害復舊工事22,225圓,高雄州東港溪護岸災害復舊工事18,200圓計40,425圓ナリトス。

#### 下淡水溪治水工事

本工事ハ高雄州下ニ於ケル下淡水溪ノ幹線竝ニ隘寮溪武洛溪等ノ支流ヲ整理シ以テ屏東平野ノ水害ヲ防止シ併セテ廣大ナル新生地ヲ得ントスルノ目的ヲ以テ工事費810餘萬圓,昭和二年度ヨリ八箇年ノ繼續事業トシテ堤防護岸及水制等延長實ニ二十里ニ亘ル工事ヲ直營施行セントスルモノニシテ目下着々進捗中ニ屬ス,而シテ本工事ノ完成十年後ニ於テハ免浸水地,免缺潰地及新生地約25,000餘甲ヲ生ジ農産物ノ年增收價格250餘萬圓及地價ノ騰貴額實ニ750餘萬圓ノ巨額ニ及ブ見込ナリ,尙本工事施行ノ爲メ臺南州ハ河川法ノ規定ニ依リ人件費ヲ除キタル純工事費7,326,500圓ノ百分ノ二十五ヲ負擔シ同州ハ更ニ其ノ一部ヲ受益地所有者ニ分擔セシムルモノナリ,而シテ本年度ハ起工第五年度ニシテ既定計畫ニ則リ前年度ヨリノ繼續工事タル里港,大寮,新園鹽埔,土庫,及林園ノ各築堤工事ノ進捗ヲ圖ルト共ニ之等築堤保護ノ爲メ必要ナル箇所ニ護岸制水工事ヲ施行シ工事費694,397圓ヲ要セリ。

#### 宜蘭濁水溪治水工事

本工事ハ臺北州下ニ於ケル宜蘭濁水溪ノ派川宜蘭河ヲ締切り幹川ヲ整理シ宜蘭平野ノ水害ヲ防止セントスル目的ヲ以テ工事費511萬餘圓,昭和四年度以降七箇年ノ繼續事業トシテ堤防延長十一里ノ工事ヲ直營施行スルモノニシテ目下着々進捗中ニ屬ス,而シテ本工事完成十年後ニ於テハ免浸水地,免缺潰地及新生地約11,000餘甲ヲ生ジ農産物ノ年增收價格50萬餘圓及地價ノ騰貴額實ニ240餘萬圓ニ及ブ見込ナリ,尙本工事施行ノ爲メ臺北州ハ河川法ノ規定ニ依リ人件費ヲ除キタル純工事費4,705,000圓ノ百分ノ二十五ヲ負擔シ同州ハ更ニ其ノ一部ヲ受益地所有者ニ分擔セシムルモノナリ。

本年度ハ起工第三年度ニシテ既定計畫ニ則リ前年度ヨリノ繼續工事タル五結及ビ莊園築堤工事ノ進捗ヲ計ルト共ニ新ニ員山築堤工事ニ着手シ尙之等築堤保護ノ爲メ必要箇所ニ護岸制水工事ヲ施行セリ,而シテ本年度支出セル經費ハ517,675圓ナリ。

#### 烏溪治水工事

本工事ハ臺中平野ニ於ケル派流ヲ締切り亂流ヲ整理シテ河幅ヲ固定シ土地ノ流失及浸水ノ害ヲ防止セントスル目的ヲ以テ工事費570餘萬圓,昭和六年度以

降八箇年ノ繼續事業トシテ堤防延長十二里ノ工事ヲ直營施行セントスルモノナリ,而シテ本工事完成後ニ於テハ免浸水地,免流失地及新生地約4,900餘甲ヲ生ジ農産物ノ年增收價格77萬餘圓,地價ノ騰貴額實ニ480餘萬圓ニ達スル見込ナリ,尙本工事施行ノ爲メ臺中州ハ河川法ニ據リ人件費ヲ除キタル純工事費5,755,000圓ノ百分ノ二十六ヲ負擔シ同州ハ更ニ其ノ一部ヲ受益地所有者ニ分擔セシムルモノナリ,本年度ハ起工年度ニシテ,工事施行用器具材料ノ蒐集従業員ノ宿舍及各工場ノ建築其他ノ設備等準備作業ヲナスト共ニ萬斗六築堤工事ニ着手セリ,本年度支出セル經費ハ198,010圓ナリ。

#### 曾文溪治水工事

本工事ハ臺南州下ニ於ケル流身ノ變遷浸水ノ害最モ甚シキ曾文溪ノ河幅ヲ固定シ河岸ノ崩壞及廣大ナル地域ニ亘ル浸水ノ害ヲ防止セントスル目的ヲ以テ工事費410萬餘圓,昭和六年度以降八箇年ノ繼續事業トシテ堤防延長約十里ノ工事ヲ直營施行セントスルモノニシテ本工事完成後ニ於ケル免浸水地,免缺潰地及新生地ハ約25,000餘甲ニ達シ農産物ノ年增收價格51萬餘圓,地價ノ騰貴額198萬餘圓ニ及ブ見込ナリ,而シテ本工事施行ノ爲メ臺南州ハ河川法ニ據リ人件費ヲ除キタル純工事費4,101,000圓ノ百分ノ二十五ヲ負擔シ同州ハ更ニ其ノ一部ヲ受益地所有者ニ分擔セシムルモノトス,本年度ハ起工年度ニ係リ工事施行用器具材料ノ蒐集従業員ノ宿舍及各工場ノ建築其他ノ設備等準備作業ヲナスト共ニ海寮築堤工事ニ着手シ之ガ經費163,431圓ヲ要セリ。

#### 河川工事費地方分擔金

昭和六年度中ニ於テ河川法ノ規定ニ依リ工事費分擔金トシテ各州ニ負擔ヲ命ジタル金額ハ河川費ニ依ルモノ臺北州41,700圓,新竹州2,934圓,臺中州38,841圓,臺南州7,272圓,災害費ニ依ルモノ新竹州4,320圓,臺中州21,740圓,臺南州17,380圓,高雄州11,930圓,治水事業費ニ依ルモノ臺北州117,625圓,臺中州149,630圓,臺南州102,525圓,高雄州333,162圓,合計849,059圓,而シテ該金額ハ國庫ノ歳入ニ屬セルモノナリ。

### III 水利事業

本島ニ於テハ人工的灌漑用貯水池及水路ヲ「埤」及「圳」ト稱シ或ハ「埤圳」ト總稱ス,而シテ本島ニ於ケル水利施設ハ古來比較的發達シタルモ未ダ全島ニ普カラザルモノアリタルヲ以テ明治三十四年七月律令第六號ヲ以テ臺灣公共埤圳規則ヲ、同四十一年二月律令第四號ヲ以テ官設埤圳規則ヲ、及大正十年十二月律令第十

號ヲ以テ臺灣水利組合令ヲ各制定シテ之ガ保護監督ノ徹底ヲ期スルト共ニ工費多額ヲ要シ、關係民ノ負擔過重ナルモノニ對シテハ或ハ補助ヲ與ヘ或ハ政府自ラ施設經營ヲナス等銳意之ガ普及發達ヲ圖リタルヲ以テ昭和六年度末ニ於ケル灌溉排水面積ハ實ニ463,595甲ヲ算スルニ至リタルモノ之ガ施設中ニハ尙相當改善ヲ要スベキモノ尠カラズ。其ノ他全島ニ亘リ水利施設ノミニ止マラズ進ンデ砂防、汐止、防風等ノ土地改良施設ヲ加フルニ於テハ荒蕪ノ土地ヲモ化シテ完全ナル耕地ト成シ著シク生産ヲ増加シ産業振興上寄與スルトコロ甚大ナルモノアルモ是等ノ事業ニ付テハ地形、水量等ノ關係ヲ慎重調査研究シテ今後一層積極的ニ保護獎勵ヲ加フル必要アルヲ認メ豫テ考慮中ニ屬ス。尙官設埤圳規則ニ依リ政府自ラ施設シタル官設埤圳ハ大正十年度ニ於テ公共埤圳ニ認定サレ公共埤圳組合ノ經營ニ移シ更ニ大正十一年度ニ於テ水利組合ニ組織變更セルヲ以テ現在ニ於テハ存在セズ。

**昭和六年度中ニ於ケル水利事業ニ關スル事務ノ概況**

〔認可事項〕 本年中ニ於テ水利組合令又ハ公共埤圳規則ニ依リ取扱ヒタル認可事項ハ79件ニシテ之ガ内譯次ノ如シ

組合區域變更	2件
事業計畫	3件
組合規約變更	57件
埤圳新設	1件
埤圳廢止	1件
借入金	6件

有給吏員退職及死亡給與金支給規程9件

〔灌溉排水面積及水利團體ノ歲計〕 本年度末ニ於ケル全島埤圳數及灌溉排水面積ハ水利組合107、灌溉排水面積232,728甲、公共埤圳組合2、灌溉排水面積137,508甲、認定外埤圳7,242、灌溉排水面積93,359甲、計埤圳數7,351、灌溉排水面積463,595甲ニシテ之ヲ明治四十二年度末ニ於ケル灌溉排水面積228,143甲ニ比スレバ235,452甲ノ増加ヲ示セリ。尙本年度ニ於ケル全島水利團體ノ歲計ハ水利組合3,940,958圓、公共埤圳組合4,249,468圓、計8,190,426圓ニシテ之ヲ明治四十二年度ニ於ケル1,064,158圓ニ比スレバ實ニ7,126,268圓ノ増加ヲ示セリ。

〔灌溉排水事業計畫調査〕 本島ニハ尙水利施設ヲナシ又ハ之ヲ改善シ或ハ擴張ヲ要スル土地尠カラザルヲ以テ當局ハ全島ニ亘リテ灌溉排水工事ヲ必要ト

スル土地ニ就キ工事ノ設計所要經費竝ニ經濟關係等ノ調査ヲ爲シ以テ是等ノ工事ノ施行計畫ヲ樹テントシ大正七年以降排水工事ニ就テ、大正十五年以降埤圳新設ニ就テ各々調査ヲ續行シ來リシモノナルガ昭和六年度末迄ニ排水工事實施設計調査114,903甲、灌溉工事實施設計調査87,040甲、概要調査98,890甲ノ調査ヲ完了セリ、而シテ昭和六年度後半期ヨリハ水利ノ統制上必要ナル各地方水源系統毎ニ(一)水源水量ノ關係(二)取入口及主要水路ノ工法費用(三)土地經濟關係等ノ概括的調査ヲ施行シ其ノ要領ヲ捕捉シタル後實施設計ヲナス方針ヲ以テ進行シツ、アリ、而シテ支出シタル經費ハ156,655圓ナリ尙上記調査施行ノ結果ニ基キ工事ニ着手シ又ハ竣功セルモノヲ示セバ次ノ如シ。

工事名	着手	竣功	工事費	灌溉排水面積
北部宜蘭平野排水工事	大正十五年度	昭和四年度	728,280圓	3,503甲
大南庄蔗苗養成所灌溉工事	昭和三年度		1,455,052圓	840甲
吉野地方灌溉工事	昭和五年度		400,000圓	1,140甲
大寮地方灌溉工事	昭和六年度		521,250圓	1,724甲

〔大南庄蔗苗養成所灌溉工事〕 本工事ハ臺中州東勢郡新社庄ニ於ケル殖産局所屬ノ蔗苗養成所地域ニ對シ大甲溪ヨリ導水シ蔗苗養成所ニ必要ナル灌溉工事ヲ直營施行セントスルモノニシテ灌溉面積840甲、工事費150萬餘圓ヲ以テ昭和三年度ヨリ五箇年ノ繼續事業トシテ目下施行中ニ係ルモノナリ。而シテ本年度ハ施行第四年度ニ屬シ前年度ニ於テ導水路ノ大部分ニ對シ豫算ノ許ス限リ着手セル跡ヲ受ケ殘工事タル取入口、第一號第二號第四號墜道竝ニ第四號開渠第二區、第三區ニ着手シ導水路全線ノ完成ニ向ツテ着々工程ヲ進メ新ニ灌溉幹線工事ニ着手灌溉地支分線工事、整地工事ノ一部ニ着手シ經費345,514圓ヲ支出セリ。

本年度末ニ於ケル工事ノ工程次ノ如シ

工事名	延長	進行歩合
取入口工事	1式	0.995
開渠工事		
第一號開渠	651.3間	竣功
第二號開渠	321.8間	同
第三號開渠	372.7間	同
第四號開渠第一區	375.16間	同

同	第二區	1,322間	同
同	第三區	914間	同
	第五號開渠	400間	同
	第六號開渠	770間	同
隧道工事			
	第一號隧道	472間	竣功
	第二號隧道	1,279間	同
	第三號隧道	322.5間	同
	第四號隧道	459間	同
	第五號隧道	125間	同
	第六號隧道	298.7間	同
	第七號隧道	392間	同
各工事			
	第一號サイホン	68.2間	竣功
	第二號サイホン	160.3間	同
	第一號隧道出口沈澱地工事	1式	同
	第一號第六號開渠間用地坑設置工事	1式	同
	第一號開渠補修及第一隧道第一小隧道並第二隧道巡視道路工事	1式	同
	第一號隧道沈澱地間開渠第一號開渠第二號隧道間開渠工事	1式	同
	第二號隧道第二號開渠間開渠工事	1式	同
	第四號隧道第四水橋間開渠工事	1式	同
	第四號開渠第一區追加工事	1式	同
	第四號第六號開渠間追加工事	1式	同
	同上第二回追加工事	1式	同
	同上巡視道路工事	1式	同
	第六號第七號隧道間開渠工事	1式	同
	第八排水路工事	1式	0.507
	排水門取付及同卷揚機据付並餘水吐角落シ製作工場	1式	同
	灌溉幹線工事	1,125米	0.588
雜工事			

第二號隧道補修工事	1式	竣功
同上補強工事	1式	同
第二開渠起點第四號隧道出口間補修工事	1式	同
第四號第六號開渠間補修工事	1式	同
導水路試驗通水々路監視並應急處置工事	1式	同
支分線工事		
矮山支分線工事第一工區工事	支168米	竣功
同第二工區工事	{支1,339米 分4,082米	同
矮山支分線第一工區追加砂防工事	1式	同
整地工事		
矮山整地工事	1式	竣功
大南第一工區整地工事	1式	0.99
大南第二工區追加整地工事	1式	同
大南第三工區整地工事	1式	同
附帶工事		
第二苗圃監督事務所新築工事	1棟	竣功
第二苗圃監督員假宿舍新築工事	1棟	同
水路監視員宿舍二棟新築並二廉工事	1式	0.292

從來實施シタル重要事項ノ概況

〔桃園大圳〕 桃園大圳ハ新竹州桃園高原ニ於ケル22,000餘甲ニ對シ一旦圳路ニ取入レタル河水ヲ多數ノ貯水池ニ貯水シ且ツ雨水ヲ併セテ貯溜シ灌溉スルモノニシテ大正五年度起工シ昭和三年度竣功シタルモノナリ。而シテ本工事ハ政府事業ノモノト組合事業ノモノトニ分チ政府ハ總工事費1,240餘萬圓ノ内770餘萬圓ヲ支出シ本工事ヲ主要部分タル導水路ノ開鑿灌溉區域ノ水路及貯水池工事ノ一部ヲ施行シ組合ハ此ノ以外ノ大部分ノ貯水池工事ヲ施行セルモノニシテ其ノ工事ノ概要及工事ノ効果次ノ如シ。

工事ノ概要

幹線	延長	11里
支線	同	34里
分線	同	34里
小給水路	同	120里

貯水池數	231箇
貯水能量	24億立方尺
工事ノ効果 (工事施行當時ノ調査ニシテ米價1石10圓86錢トシテ計算セリ)	
米産額ノ増加	294,030石
總收穫金ノ増加	2,740,696圓
土地價格ノ増加	17,080,782圓

而シテ本公共埤圳組合ハ昭和五年十月二十一日組合組織ノ變更ヲ申請シ同三十一日附認可ヲ見現在水利組合トシテ經營セリ。本年度ニ於テ國費施行中ニ係ル導水路隧道ノ一部ガ外壓力増大シ拱部破壊シ土砂流入シタルヲ以テ國費86,000餘圓ヲ支出シテ補修工事ヲ施行セリ。

[嘉南大圳] 嘉南大圳ハ臺南州下ニ於ケル150,000甲ニ對シ北港溪以北51,000甲ハ濁水溪ヨリ又其ノ以南99,000甲ハ烏山頭貯水池ヨリ給水スルモノニシテ此ノ貯水池ハ官佃溪谷ニ高サ185尺長サ700間ノ大堰堤ヲ築造締切り之ニ曾文溪ノ水ヲ導水貯溜スルモノニシテ其給水竝配水ニ付テハ給水幹線26里、支線307里、排水路131里、汐止工25里ノ外延長約3,000里ニ達スル中小水路ヲ施設シタリ、而シテ本工事ハ大正九年度ヨリ之ニ著手シ昭和四年度ニ至リ漸ク竣功セルモノニシテ工事費總額實ニ5,413萬圓ノ巨額ニ及ベリ。其資金關係給水方法、事業ノ效果次ノ如シ。

資金關係	
國庫補助額	26,740,000圓
國庫貸付金	18,730,000圓
工事期間中組合員負擔額	8,930,000圓
銀行借入金	9,440,000圓
雜收入	1,700,000圓
計	65,540,000圓
所要額	
總工事費	53,480,000圓
工事期間中借入金償還額及利息	12,060,000圓
計	65,540,000圓

尙事業完成ノ際ニ於ケル借入金總額ハ2,614萬圓ニシテ十九箇年ヲ以テ之ヲ償還スルモノニ對スル組合員ノ負擔總額ハ4,647萬圓ナリ。

#### 給水方法

三年輪作式ヲ原則トスルモ特殊區域トシテ水田ヲ固定スベキモノ凡ソ9,817甲トス。

事業ノ效果(完成後一箇年ノ增收)

米	460,000石
砂糖	240,000,000斤
雜作	1,100,000圓
土地價格ノ増加	95,000,000圓

### IV 水道事業

本島ニ於ケル水道ハ明治四十二年度ニ於テハ僅カニ淡水、基隆、臺北、彰化ノ四箇所ニシテ其給水豫定人口19萬有餘人、一日最大給水量77餘萬立方尺、工事費246萬餘圓ニ過ギザリシガ從來保健衛生上之ガ發達助長ニ努メタル結果及近時衛生思想ノ發達ニ伴ヒ、昭和六年度末ニ於テハ其數71箇所給水豫定人口97萬餘人、一日最大給水量500餘萬立方尺、工事費1,800萬餘圓(擴張工事費共)ノ多キニ達シ今後益々普及發達ノ趨勢ニ在リ、而シテ目下新設工事中ノモノ1箇所、擴張工事中ノモノ3箇所、昭和七年度新設確定ノモノ1箇所、將來新設計畫中ノモノ27箇所、ヲ算スルノ狀況ナリ、尙本島ニ於ケル水道布設ニ關シテハ概ネ水道條例ノ精神ニ則ルモ更ニ進ンデ之ガ根本法規制定ノ必要アルヲ以テ明治二十三年法律第九號水道條例施行ニ關シ目下審議中ニ屬ス。

#### 昭和六年度中ニ於ケル水道事業ニ關スル事務ノ概況

許可認可事項 昭和六年度中上水道工事ニ關スル許可又ハ認可シタルモノ次ノ如シ

臺北州	臺北市水道竣功延期及設計變更認可	2件
	宜蘭街水道布設工事認可	1件
臺南州	嘉義市水道擴張工事施行認可	1件
	虎尾水道設計變更認可及使用許可	2件
高雄州	高雄市水道擴張工事及設計變更認可	2件
臺東廳	里壠水道擴張工事施行認可	1件
	計	9件

尙本年度中廳地方費ヲ以テ簡易水道ヲ布設シタルモノ次ノ二箇所アリ。

新開園區池上村リコアン簡易水道  
北林水道

〔上水協議會〕昭和五年度福岡市主催ノ第二十七回上水協議會ニ於テ本會ヲ社團法人水道協會ニ組織變更ノ件ヲ可決シ特別委員ヲ舉ゲ(本府モ委員タリ)同委員會ニ附託セラレ爾來屢々東京市ニ於テ小委員會ヲ開催シ大體ノ成案ヲ得タルヲ以テ特別委員長タル大阪市ハ同委員會ヲ昭和六年七月大阪市ニ開催シ水道協會定款並細則ヲ決定之ヲ第二十八回上水協議會總會ニ提案シ可決セラレ尙特別委員ヲ以テ本會設立委員トシ委員ハ更ニ主務省ニ對スル許可手續ヲ東京市長ニ委任セシムルコト、セリ。

V 市 區 計 畫

由來本島ノ市街ハ街路狹隘下水不完全ニシテ濕氣多ク家屋ノ構造亦採光換氣等考慮サレズ著シク不潔ナリシガ領臺後市區改正ニ着手スルト共ニ明治三十二年律令第三十號ノ施行ニ依リ市區計畫豫定地域内ノ工事ヲ制限シ同四十三年市區計畫ノ諮問機關トシテ市區計畫委員會ヲ組織スル等銳意之ガ改善ニ努メタル結果漸次昔日ノ面目ヲ改メツ、アリ。然レドモ未ダ基本法規完備セズ近代的都市ノ計畫ニ充分ナル効果ヲ舉ゲル能ハザルヲ以テ目下之ガ制定ニ付審議中ニ屬ス。而シテ現在市區計畫確定セル市街ハ二十六箇所ニシテ次ノ如シ。

臺北、基隆、宜蘭、新竹、大溪、臺中、彰化、北斗、南投、埔里、  
竹山、臺南、嘉義、北港、斗六、朴子、麻豆、高雄、屏東、臺東、  
新港、花蓮港、玉里、壽、鳳林、馬公、

昭和六年度中ニ於ケル市區計畫ニ關スル事務ノ概況

昭和六年度中新タニ市區計畫又ハ擴張計畫ノ樹立認可申請ヲ受理シタルモノ鹿港街、善化庄善化、臺北市、宜蘭街ノ四箇所ニシテ内臺北市及宜蘭街ノ二箇所ハ昭和五年度中受理ニ係ル新化街、羅東街、大甲街ノ三箇所ト共ニ市區計畫委員會ニ諮問シタル處臺北市及宜蘭街ノ二箇所ハ答申ヲ得テ認可セリ。尙既定計畫一部變更認可申請ヲ受理シタルモノ7件、内認可シタルモノ5件、認可ノ要ナキモノ1件、審議中ニ屬スルモノ1件ナリ。

而シテ認可事項次ノ如シ

認可事項

臺南市區改正計畫道路一部變更認可 1件

嘉義市區改正計畫道路新設並區域擴張認可 1件  
花蓮港市區計畫道路一部變更認可 1件  
臺中市區計畫一部變更認可 1件  
臺北市區擴張計畫認可 1件  
臺北市區計畫一部變更認可 1件  
宜蘭街市區計畫認可 1件

〔市區改正工事施行〕

本年度中ニ於テ施行シタル市區改正工事箇所次ノ如シ

工 事 名	總 工 費	國庫補助額
臺北市區改正工事	309,754圓	136,620圓
基隆市區改正工事	84,506圓	27,300圓
宜蘭市區改正工事	1,845圓	—
大溪市區改正工事	2,144圓	—
臺中市區改正工事	28,153圓	—
南投市區改正工事	7,511圓	—
彰化市區改正工事	4,257圓	—
竹山市區改正工事	4,458圓	—
埔里市區改正工事	2,738圓	—
臺南市區改正工事	63,925圓	7,110圓
嘉義市區改正工事	43,482圓	—
斗六市區改正工事	6,395圓	—
北港市區改正工事	500圓	—
朴子市區改正工事	6,643圓	—
高雄市區改正工事	37,377圓	8,442圓
屏東市區改正工事	2,618圓	—
花蓮港市區改正工事	15,101圓	—
鳳林市區改正工事	6,409圓	—
玉里市區改正工事	5,781圓	—
臺東市區改正工事	4,500圓	—

〔市區計畫委員會〕市區計畫委員會ハ明治四十三年五月訓令第九十一號ヲ以テ之ガ規定ヲ制定シ總督府内ニ設置セラレタルモノニシテ委員長委員若干人

ヲ以テ之ヲ組織シ本島ニ於ケル市街ノ區劃及街衢ヲ定メ且衛生上ノ施設ニツキ完全ナル設計ヲ立テシムル爲臺灣總督之ヲ諮問スル機關ニシテ現在委員 24 名(内委員長 1 名、幹事 2 名)書記 4 名ヲ以テ組織ス而シテ本年中ニ於テ諮問事項 6 件、前年ヨリノ持越 3 件、計 9 件ニシテ右ノ内議決シタルモノ 5 件、年内附議ニ至ラザリシモノ 3 件議決ニ至ラザリシモノ 1 件ナリトス。

〔公園〕

市街地公園 亞熱帶地ニ屬スル本島ニ於テハ保健衛生上公園ノ完備ヲ最モ必要トスルヲ以テ領臺當時ヨリ之ガ設置ニ意ヲ致シ各地方廳長之ヲ管理シ公園管理規程又ハ取締規則ヲ設ケテ之ヲ保護シ漸次面目ヲ改メ殊ニ臺北、臺中、臺南等ノ公園ハ其ノ美觀嘆賞スベキモノアリ其ノ後大正九年制度改正ト共ニ殆ンド其ノ經營ヲ各地方團體ニ移シ市街庄費ヲ以テ年々之ガ維持改善ニ努メツ、アリ。而シテ現在全島ニ於ケル公園ハ大小二十一箇所ニ及ベリ。

統 計 表

I 總 括



ヲ以テ之ヲ組織シ本島ニ於ケル市街ノ區劃及街衢ヲ定メ且衛生上ノ施設ニツキ完全ナル設計ヲ立テシムル爲臺灣總督之ヲ諮問スル機關ニシテ現在委員 24 名(内委員長 1 名、幹事 2 名)書記 4 名ヲ以テ組織ス而シテ本年中ニ於テ諮問事項 6 件、前年ヨリノ持越 3 件、計 9 件ニシテ右ノ内議決シタルモノ 5 件、年内附議ニ至ラザリシモノ 3 件、議決ニ至ラザリシモノ 1 件ナリトス。

〔公園〕

市街地公園 亞熱帶地ニ屬スル本島ニ於テハ保健衛生上公園ノ完備ヲ最モ必要トスルヲ以テ領臺當時ヨリ之ガ設置ニ意ヲ致シ各地方廳長之ヲ管理シ公園管理規程又ハ取締規則ヲ設ケテ之ヲ保護シ漸次面目ヲ改メ殊ニ臺北、臺中、臺南等ノ公園ハ其ノ美觀啖賞スベキモノアリ其ノ後大正九年制度改正ト共ニ殆ンド其ノ經營ヲ各地方團體ニ移シ市街庄費ヲ以テ年々之ガ維持改善ニ努メツ、アリ而シテ現在全島ニ於ケル公園ハ大小二十一箇所ニ及ベリ。

統 計 表

I 總 括

1. 內務局主管土木事業費昭和六、七年度豫算比較

科 目	豫 算 額		比 較	
	昭和七年度	昭和六年度	增	減
事 業 費				
治 水 事 業 費	2,853,926	1,912,535	941,391	...
奏 任 俸 給	23,769	26,628	...	2,859
判 任 俸 給	37,824	46,168	...	8,344
事 務 費	175,500	159,166	16,334	...
下 淡 水 溪 改 修 費	921,333	803,917	112,416	...
宜 蘭 濁 水 溪 改 修 費	572,746	459,096	113,650	...
烏 溪 改 修 費	609,054	205,200	403,854	...
曾 文 溪 改 修 費	513,700	207,360	306,340	...
蔗 苗 養 成 所 灌 溉 工 事 費	199,219	342,541	...	143,322
奏 任 俸 給	5,037	5,592	...	555
判 任 俸 給	4,728	6,400	...	1,672
事 務 費	13,034	14,679	...	1,645
工 事 費	176,420	315,870	...	139,450
桃 園 埤 圳 補 修 工 事 費	198,151	...	198,151	...
奏 任 俸 給	4,198	...	4,198	...
判 任 俸 給	3,940	...	3,940	...
事 務 費	7,257	...	7,257	...
工 事 費	182,756	...	182,756	...
河 川 費	512,321	512,321	...	...
奏 任 俸 給	5,037	5,592	...	555
判 任 俸 給	20,498	20,800	...	312
事 務 費	41,533	43,044	...	1,511
工 事 費	445,263	442,835	2,378	...
災 害 應 急 工 事 費	8,075	9,500	...	1,425
災 害 應 急 工 事 費	8,075	9,500	...	1,425
調 查 費				
治 水 事 業 計 畫 費	87,842	100,550	...	12,708
奏 任 俸 給	5,037	5,592	...	555
判 任 俸 給	17,336	20,300	...	3,464
事 務 費	47,249	52,722	...	5,473
調 查 費	18,220	21,436	...	3,216
灌 溉 及 排 水 事 業 計 畫 費	96,510	154,913	...	58,403
奏 任 俸 給	13,690	20,777	...	7,087
判 任 俸 給	18,912	27,200	...	8,288
事 務 費	57,521	95,674	...	38,153
調 查 費	6,382	11,262	...	4,880

1. 內務局主管土木事業費昭和六、七年度豫算比較……終

科 目	豫 算 額		比 較	
	昭和七年度	昭和六年度	增	減
河川壩帳調製費	27,462	31,670	...	4,208
判任俸給	4,728	6,400	...	1,672
事務費	11,373	12,790	...	1,417
調査費	11,361	12,480	...	1,119
都市計畫調査費	18,655	20,308	...	1,653
奏任俸給	5,037	5,592	...	555
判任俸給	3,152	3,200	...	48
事務費	6,381	7,100	...	719
調査費	4,035	4,416	...	381
土木事業調査費	12,900	2,904	10,096	...
調査費	12,900	2,804	10,096	...
補助費				
準用河川工事費補助	124,299	...	124,299	...
曹公圳灌溉工事費補助	55,250	54,000	1,250	...
總計	4,194,610	3,141,142	1,053,468	...
以下參考				
補助費				
嘉義市水道工事費補助	61,033	54,930	6,103	...
高雄市水道工事費補助	106,249	95,625	10,624	...
宜蘭街水道工事費補助	33,150	35,100	...	1,950
新莊街水道工事費補助	23,775	...	23,775	...
地方費補助				
基隆市區改正工事費	28,500	27,300	1,200	...
臺北市區改正工事費	4,900	...	4,900	...
臺南市區改正工事費	46,920	7,110	39,810	...
嘉義市區改正工事費	11,700	...	11,700	...
高雄市區改正工事費	...	8,442	...	8,442
時局匡救事業費	402,709	...	402,709	...
臺北市區改正工事費	133,787	...	133,787	...
基隆市區改正工事費	20,392	...	20,392	...
新竹市區改正工事費	31,866	...	31,866	...
臺中市區改正工事費	12,550	...	12,550	...
臺南市區改正工事費	105,233	...	105,233	...
嘉義市區改正工事費	56,237	...	56,237	...
高雄市區改正工事費	42,644	...	42,644	...
總計	718,936	228,507	490,429	...

備考 1. 事業費治水事業費ハ昭和七年度時局匡救事業費豫算ヲ含ミ、既定豫算額上ノモノ92萬圓ナリ。

2. 昭和六年度內務局土木事業費豫算決算

科 目	豫 算			計	支出額	翌年度繰越額	不用額
	豫算額	前年度繰越額	流用増減額				
事業費							
治水事業費	2,699,292,000	54,091,850	...	2,753,383,850	1,736,475,850	709,321,140	257,586,860
奏任俸給	29,164,000	405,890	△ 1,377,690	28,192,200	18,100,180	7,556,000	2,536,020
判任俸給	46,800,000	283,670	△ 3,264,310	43,819,360	25,449,880	17,737,480	632,000
事務費	168,000,000	34,361,310	...	202,361,310	164,772,250	28,706,710	8,882,350
下淡水溪改修費	1,016,848,000	2,372,080	△ 50,000,000	969,220,080	694,396,975	173,137,955	101,685,150
宜蘭濁水溪改修費	708,480,000	16,668,900	50,000,000	775,148,900	517,675,665	186,625,235	70,848,000
烏溪改修費	410,000,000	...	...	410,000,000	198,010,850	170,989,150	41,000,000
曾文溪改修費	320,000,000	...	...	320,000,000	163,428,050	124,568,610	32,003,340
賞與	...	...	4,642,000	4,642,000	4,642,000	...	...
蔗苗養成所灌溉工事費	342,541,000	112,955,480	...	455,496,480	345,503,900	76,993,698	32,998,882
奏任俸給	5,592,000	233,280	△ 699,960	5,125,320	4,662,500	...	462,820
判任俸給	6,400,000	...	△ 1,038,040	5,361,960	5,264,410	...	97,550
事務費	14,679,000	3,705,110	...	18,384,110	17,514,680	81,720	787,710
賞與	315,870,000	109,017,090	...	424,887,090	316,324,310	76,911,978	31,650,802
河川費	512,321,000	93,503,720	...	605,824,720	363,985,700	192,476,130	49,362,890
奏任俸給	5,592,000	75,130	△ 966,810	4,700,320	4,237,500	...	462,820
判任俸給	20,800,000	...	△ 2,552,190	18,247,810	17,975,070	...	272,740
事務費	43,044,000	15,627,960	...	58,671,960	45,064,190	10,740,520	2,867,250
賞與	442,885,000	77,800,630	...	520,685,630	293,189,940	181,735,610	45,760,080
調查費	...	...	3,519,000	3,519,000	3,519,000	...	...
治水事業計畫費	100,550,000	21,373,000	...	121,923,000	109,570,600	8,050,320	4,302,030
奏任俸給	5,592,000	275,370	△ 1,910,970	3,956,400	3,490,000	...	466,400
判任俸給	20,800,000	...	△ 1,875,030	18,924,970	18,664,170	...	260,800
事務費	52,722,000	16,363,790	△ 1,062,440	68,023,350	57,490,630	8,050,320	2,482,400
調査費	21,436,000	4,733,840	1,062,440	27,232,280	26,139,800	...	1,092,480
賞與	...	...	3,786,000	3,786,000	3,786,000	...	...
灌溉及排水事業計畫費	154,913,000	35,547,000	...	190,460,000	156,650,410	25,434,600	8,374,990
奏任俸給	20,777,000	757,910	△ 6,096,570	15,438,340	13,734,520	...	1,703,820
判任俸給	27,200,000	...	△ 2,053,430	25,146,570	24,792,270	...	354,300
事務費	95,674,000	32,343,710	△ 14,170,830	113,846,880	82,666,280	25,434,600	5,746,000
調査費	11,262,000	2,445,380	14,170,830	27,878,210	27,307,340	...	570,870
賞與	...	...	8,150,000	8,150,000	8,150,000	...	...
河川壩帳調査費	31,670,000	9,736,760	...	41,406,760	28,642,040	11,231,710	1,533,010
判任俸給	6,400,000	155,270	△ 973,000	5,582,270	5,491,900	...	90,470
事務費	12,790,000	3,575,790	...	16,365,790	13,730,140	1,950,650	685,000
調査費	12,480,000	6,005,700	...	18,485,700	8,447,100	9,281,060	757,540
賞與	...	...	973,000	973,000	973,000	...	...
都市計畫調査費	20,308,000	...	...	20,308,000	17,586,610	1,670,400	1,050,990
奏任俸給	5,592,000	...	1,058,300	6,650,300	6,187,500	...	462,800
判任俸給	3,200,000	...	△ 2,086,300	1,113,700	1,053,210	...	60,490
事務費	7,100,000	...	...	7,100,000	5,157,090	1,636,210	306,700
調査費	4,416,000	...	...	4,416,000	4,160,810	34,190	221,000
賞與	...	...	1,028,000	1,028,000	1,028,000	...	...

2. 昭和六年度内務局土木事業費豫算決算.....終

科 目	豫 算			計	支出額	翌年度繰越額	不用額
	豫算額	前年度繰越額	流用増減額				
土木事業調査費	...	...	...	...	...	...	...
調 査 費	1,345,000	...	...	1,346,000	1,342,000	...	4,000
災害應急工事費	...	...	...	...	...	...	...
桃園埤圳災害復舊工事	{ 3,998,720 ×3,920,520	...	...	7,919,240	7,919,240	...	...
災 害 費	...	...	...	...	...	...	...
道路河川其他風水害應急及復舊	...	...	...	...	...	...	...
堤防其他復舊	×201,350,000	...	...	301,350,000	259,213,170	21,887,135	20,249,695
大安溪堤防其他風水害復舊	...	...	...	...	...	...	...
圳路其他復舊	...	4,762,760	...	4,762,760	3,562,330	...	1,200,430
堤防其他風水害復舊費補助	×40,425,000	...	...	40,425,000	40,425,000	...	...
補 助 費	...	...	...	...	...	...	...
曹公圳灌溉工事費補助	60,000,000	...	...	60,000,000	54,000,000	...	6,000,000
總 計	4,272,635,240	331,970,570	...	4,604,605,810	3,174,876,850	1,047,065,135	382,663,827
昭和5年度	15,108,860,136	953,670,000	...	16,620,530,136	7,927,338,470	331,970,570	7,803,221,096
同4年度	14,642,179,000	949,207,620	...	15,591,386,620	14,580,967,690	953,670,136	56,748,794
同3年度	9,703,452,000	1,315,363,490	...	11,018,815,490	8,809,602,450	949,207,620	1,260,005,420
同2年度	5,783,325,000	512,481,060	...	6,295,806,060	4,925,791,420	1,358,797,770	11,216,870
同元年度	2,428,105,000	171,502,000	...	2,599,607,000	2,066,152,750	512,481,060	20,973,190
大正14年度	747,180,000	526,731,750	...	1,273,911,750	959,665,710	171,502,000	142,744,040
以下参考							
補 助 費							
臺北市排水工事費補助	151,800,000	...	...	151,800,000	136,620,000	...	15,180,000
嘉義市水道工事費補助	61,033,000	24,414,000	...	85,447,000	79,344,000	...	6,103,000
高雄市水道工事費補助	106,249,000	...	...	106,249,000	95,625,000	...	10,624,000
宜蘭街水道工事費補助	39,000,000	...	...	39,000,000	35,100,000	...	3,900,000
地方費補助	...	...	...	...	...	...	...
基隆市區改正工事費補助	30,333,000	...	...	30,333,000	27,300,000	...	3,033,000
臺南市區改正工事費補助	7,900,000	...	...	7,900,000	7,110,000	...	790,000
高雄市區改正工事費補助	9,380,000	...	...	9,380,000	8,442,000	...	938,000
計	405,695,000	24,414,000	...	430,109,000	389,541,000	...	40,568,000

備考 1. 本表ハ臺灣總督府官制改正(大正十三年十二月)後ニ於ケル内務局土木課主管土木事業ニ關スル國庫費ノ豫算及ビ支出額ヲ掲ゲタルモノニシテ地方費ハ之ヲ含マズ  
 2. 以下參考ノ補助費ハ地方課主管ニ屬スルモ事務上關聯スルヲ以テ之ヲ掲記シ參考ニ供ス  
 3. ×印ハ豫備金ヨリ支出シタル金額ヲ示ス



II 河 川 事 業

2. 昭和六年度内務局土木事業費繰算決算……終

科 目	俸		算		支出額	累年度 繰越額	不用額
	標準額	前年度 繰越額	増減額	計			
土木事業調査費							
調査					1,444.00		400.00
災害應急工事費							
桃開地開災害復元工事					2,995.00		
災 害 費							
道路河川其他風水害							
堤防其他復元					2,260.00		25,340.00
大安溪堤防其他風水害復元							
同 路 其 他 復 元					2,260.00		1,800.00
堤防其他風水害復元費補助					2,260.00		
補 助 費							
費外別添漕工事費補助					2,260.00		2,260.00
總 計	2,995.00	21,900.00		2,995.00	12,719.00	1,047,005.14	282,763.00
昭 和 五 年 度							
同 四 年 度							
同 三 年 度							
同 二 年 度							
同 元 年 度							
大 正 十 一 年 度							
以 下 參 考							
補 助 費							
臺北市排水工事費補助					2,260.00		2,260.00
嘉義市水道工事費補助		2,260.00					2,260.00
高雄市水道工事費補助					2,260.00		2,260.00
宜蘭市水道工事費補助					2,260.00		2,260.00
地 方 費 補 助							
基隆市區改正工事費補助					2,260.00		2,260.00
臺南市區改正工事費補助					2,260.00		2,260.00
高雄市區改正工事費補助					2,260.00		2,260.00
計	2,260.00	2,260.00		2,260.00	2,260.00		2,260.00

備考 1. 本表一審府地務局官制改正(大正十一年十二月)後、於各年度內土木課土管土木事業(土木)國庫費ノ豫算及ビ支出額ノ掲ケルモノニテ地方費ハ之ニ含メズ  
 2. 以下備考一補助費ハ地方課主管一屬ニテ、同課上關係ノモノ以テ之ヲ規定シ備考一供メ  
 3. ×印ハ豫算金×支出×金額ニ示ス

## II 河 川 事 業



# 河川法施行河川一覽圖

昭和四年二月一日實施告示第十號一號  
 昭和五年九月二十九日告示第六拾三號下水  
 修正訂定區域、溪洛武溪仙梓楠

| K  
 河川法施行河川 ○ 幹川  
 河川法準用河川 ○ 幹川

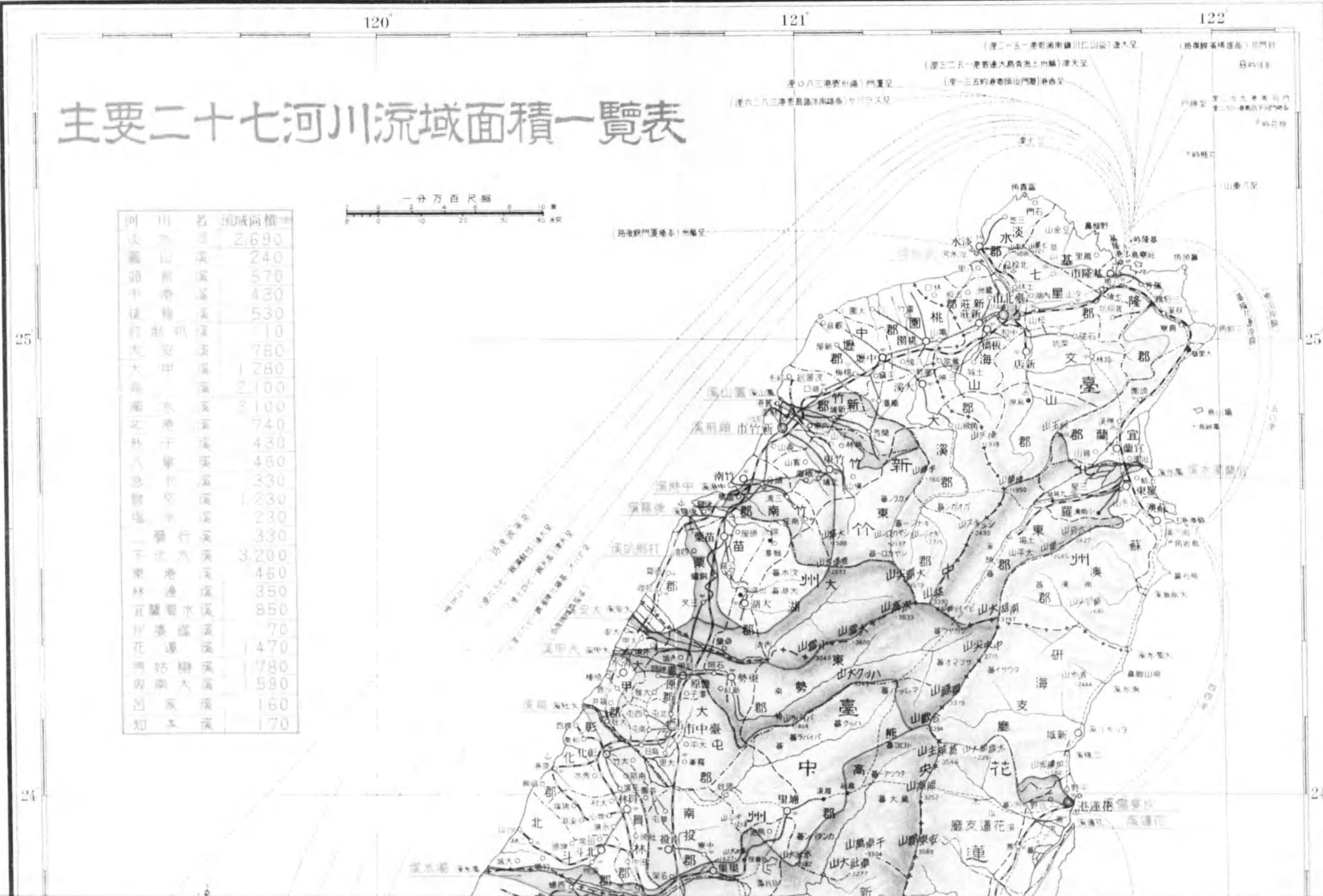
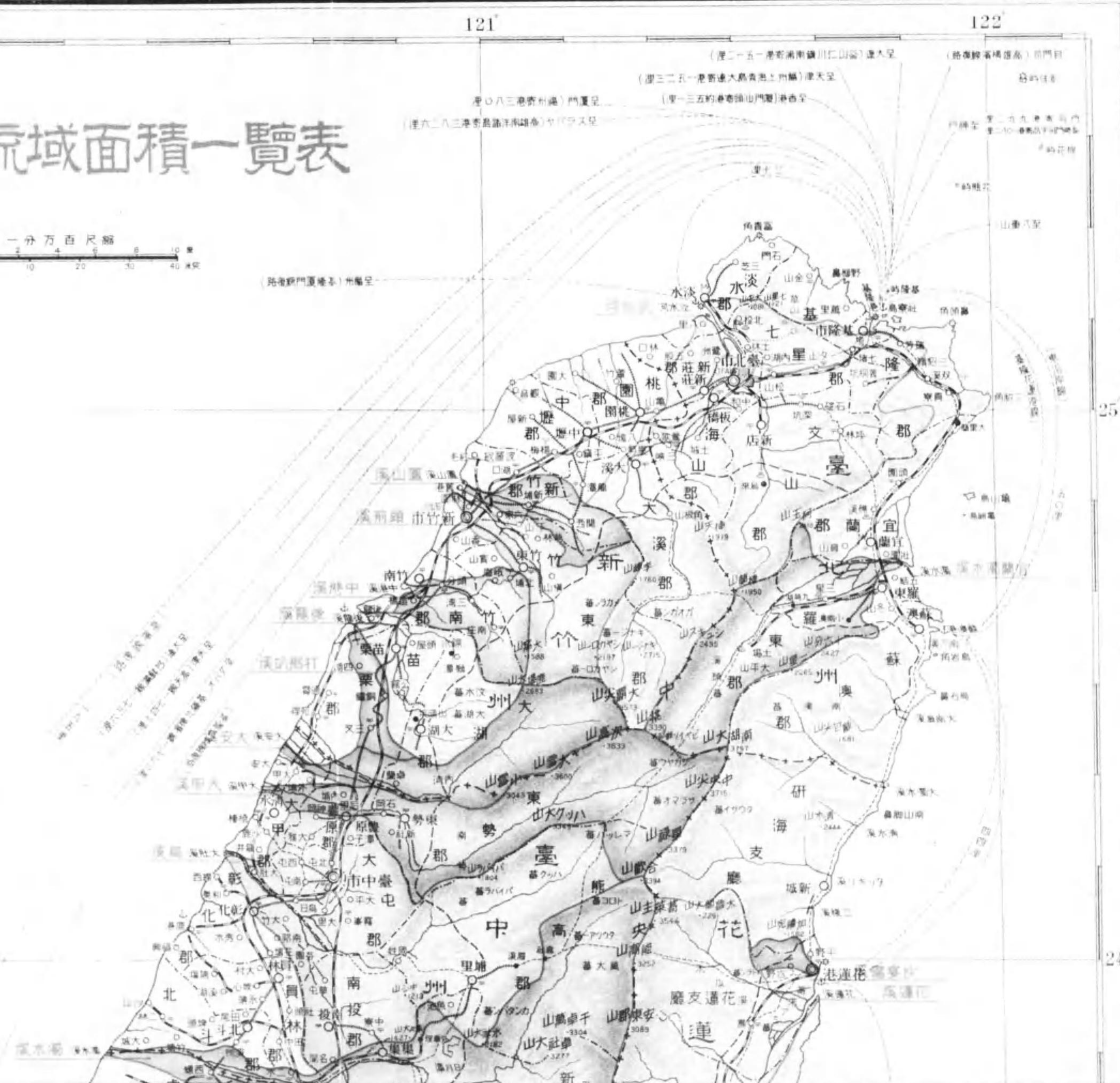
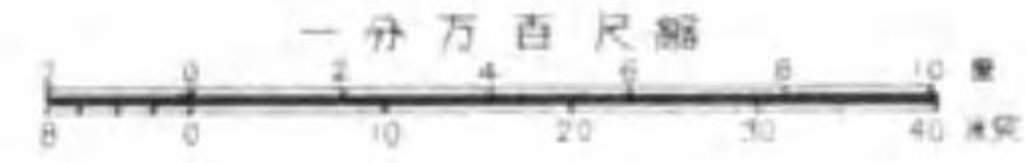




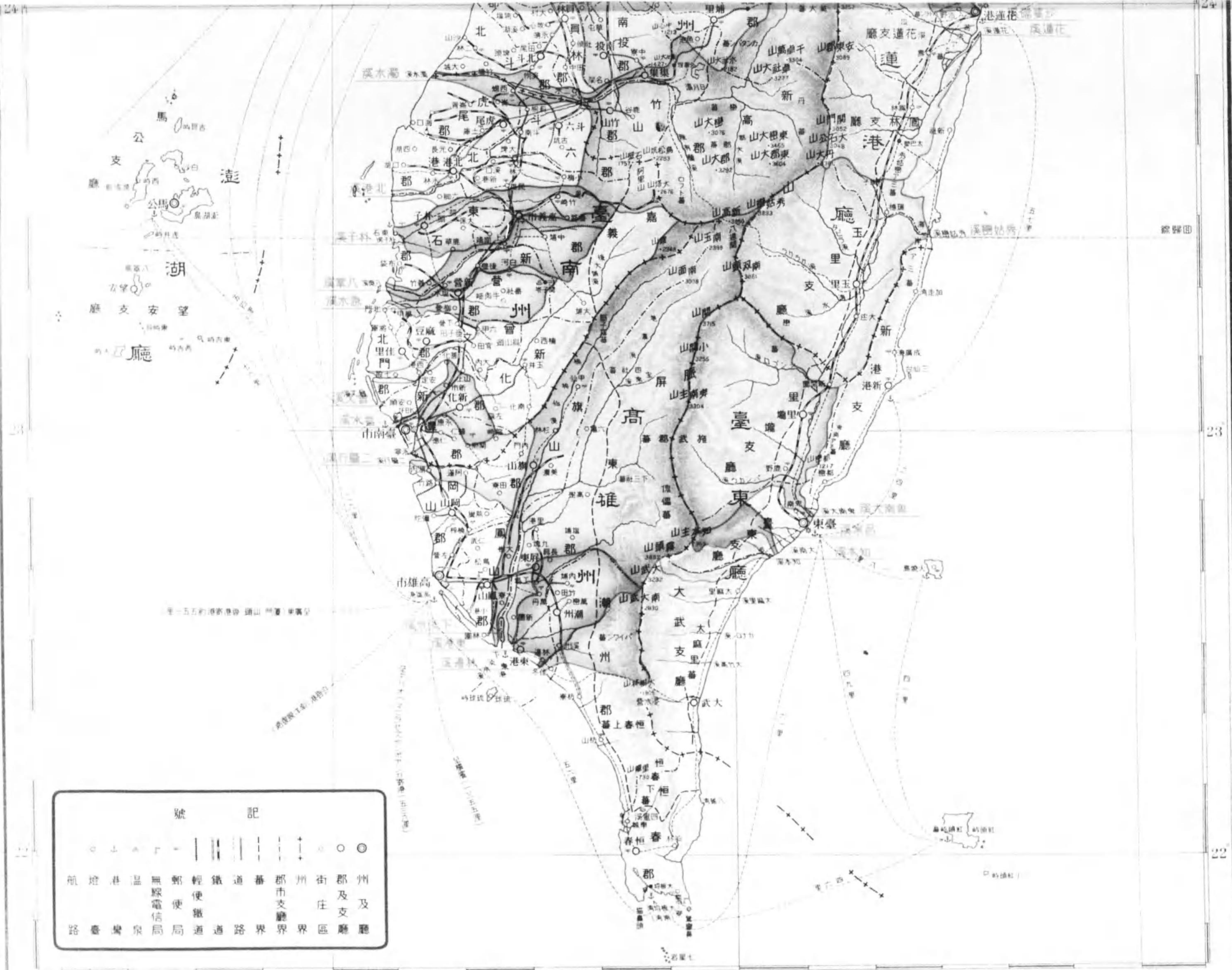


# 主要二十七河川流域面積一覽表

河川名	流域面積
大甲溪	2,690
大肚溪	240
大港溪	570
大港溪	430
大港溪	530
大港溪	10
大港溪	780
大港溪	1,280
大港溪	2,100
大港溪	3,100
大港溪	740
大港溪	430
大港溪	480
大港溪	330
大港溪	1,230
大港溪	230
大港溪	330
大港溪	3,200
大港溪	460
大港溪	350
大港溪	850
大港溪	70
大港溪	1,470
大港溪	780
大港溪	590
大港溪	160
大港溪	170



(經二一五—港南南嶺川仁山) 遠大星  
 (經二二五—港南大島南嶺川仁山) 遠大星  
 (經一三五約港南嶺山門) 港西星  
 (經六二八三港南嶺山門) 港西星  
 (經一三五約港南嶺山門) 港西星  
 (經二一五—港南南嶺川仁山) 遠大星  
 (經二二五—港南大島南嶺川仁山) 遠大星  
 (經一三五約港南嶺山門) 港西星  
 (經六二八三港南嶺山門) 港西星



號 記

○	▲	△	▽	—				↑	○	◎				
航	燈	港	溫	無	郵	輕	鐵	通	蕃	郡	州	街	郡	州
路	臺	灣	泉	線	便	便	道	道	路	界	界	界	支	廳
路	臺	灣	泉	線	便	便	道	道	路	界	界	支	廳	廳

120

121

122

24

23

22

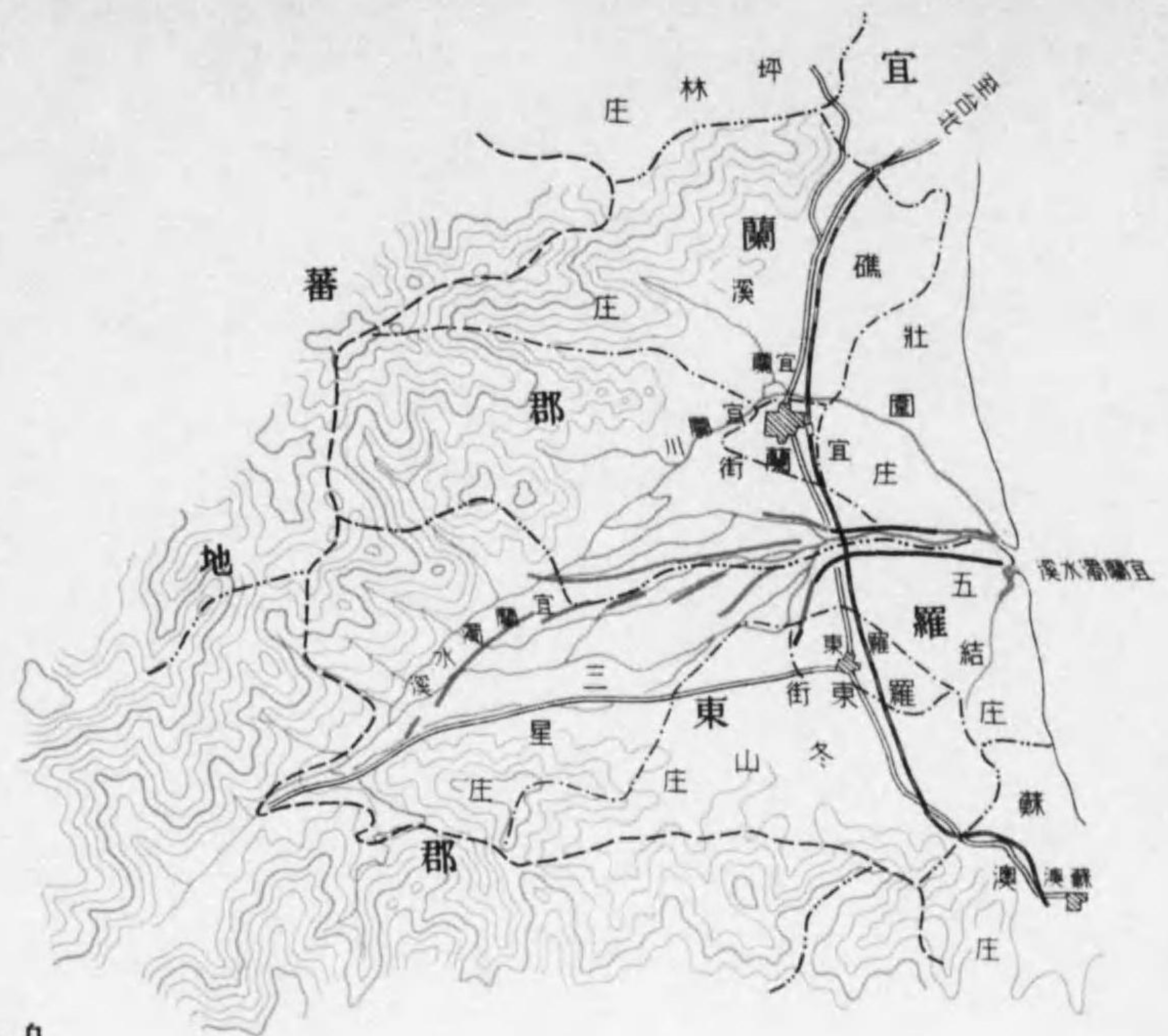
24

23

22

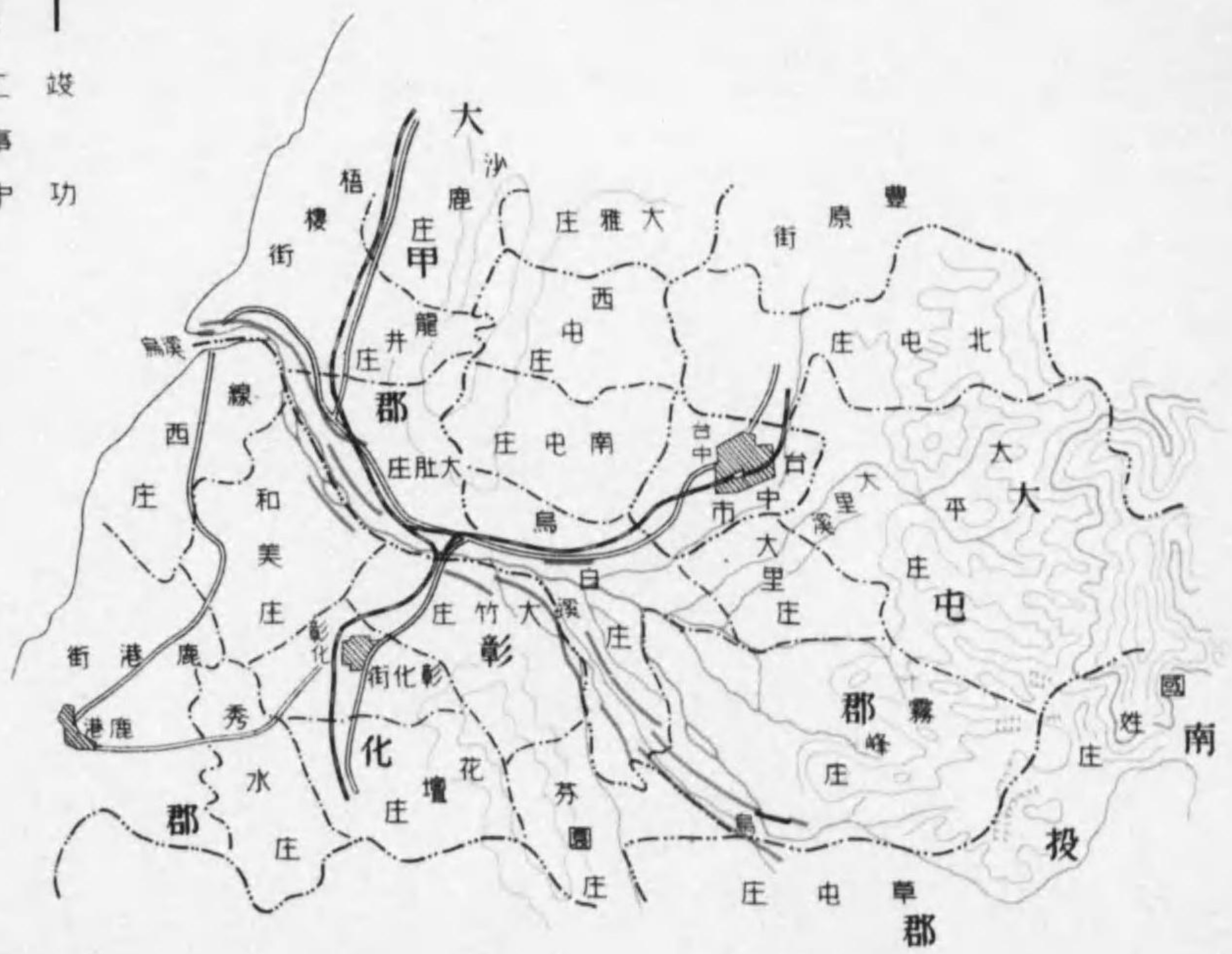
宜蘭濁水溪及烏溪改修工事平面圖 昭和六年度末現在

縮尺三十六萬分之一

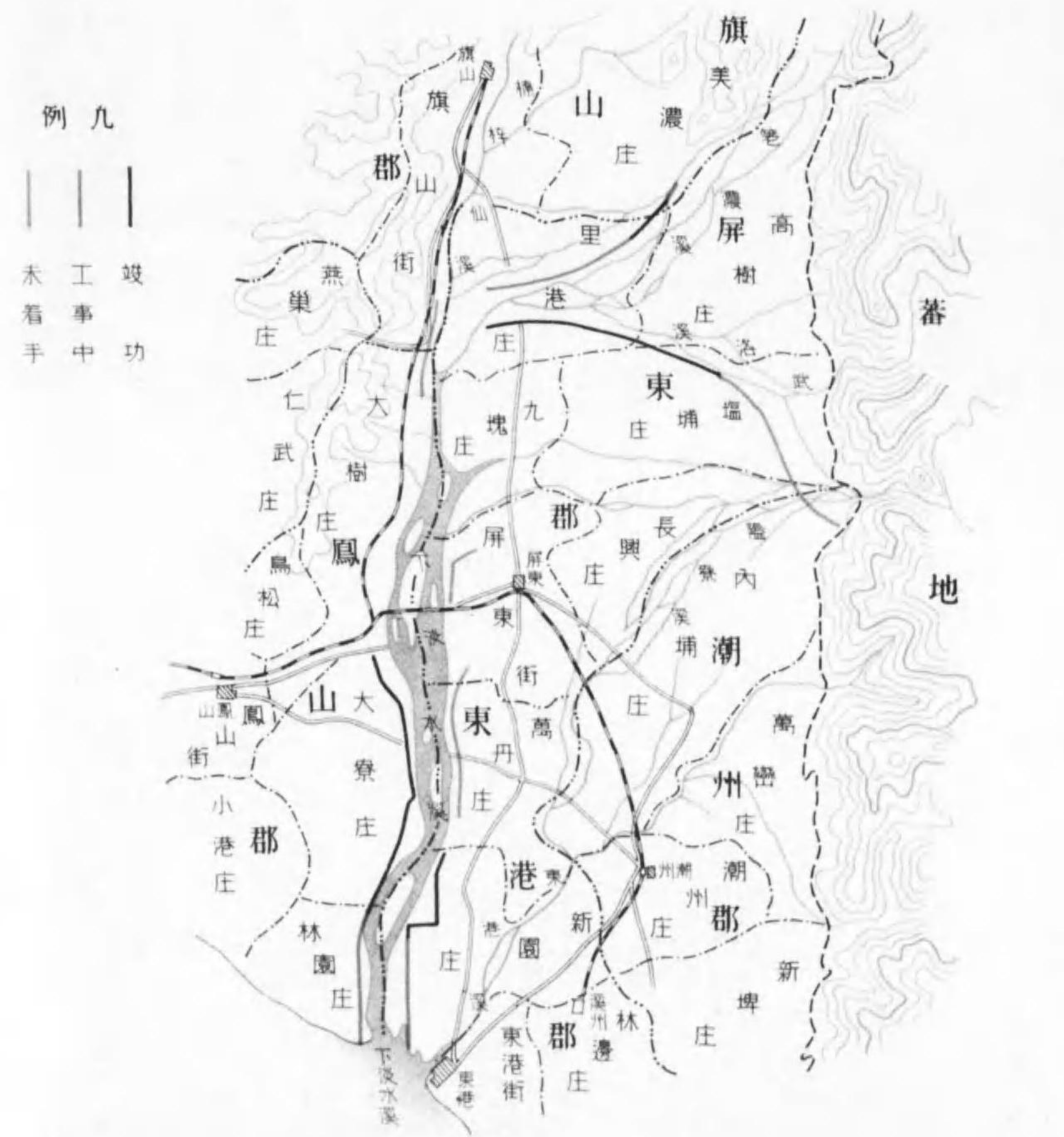
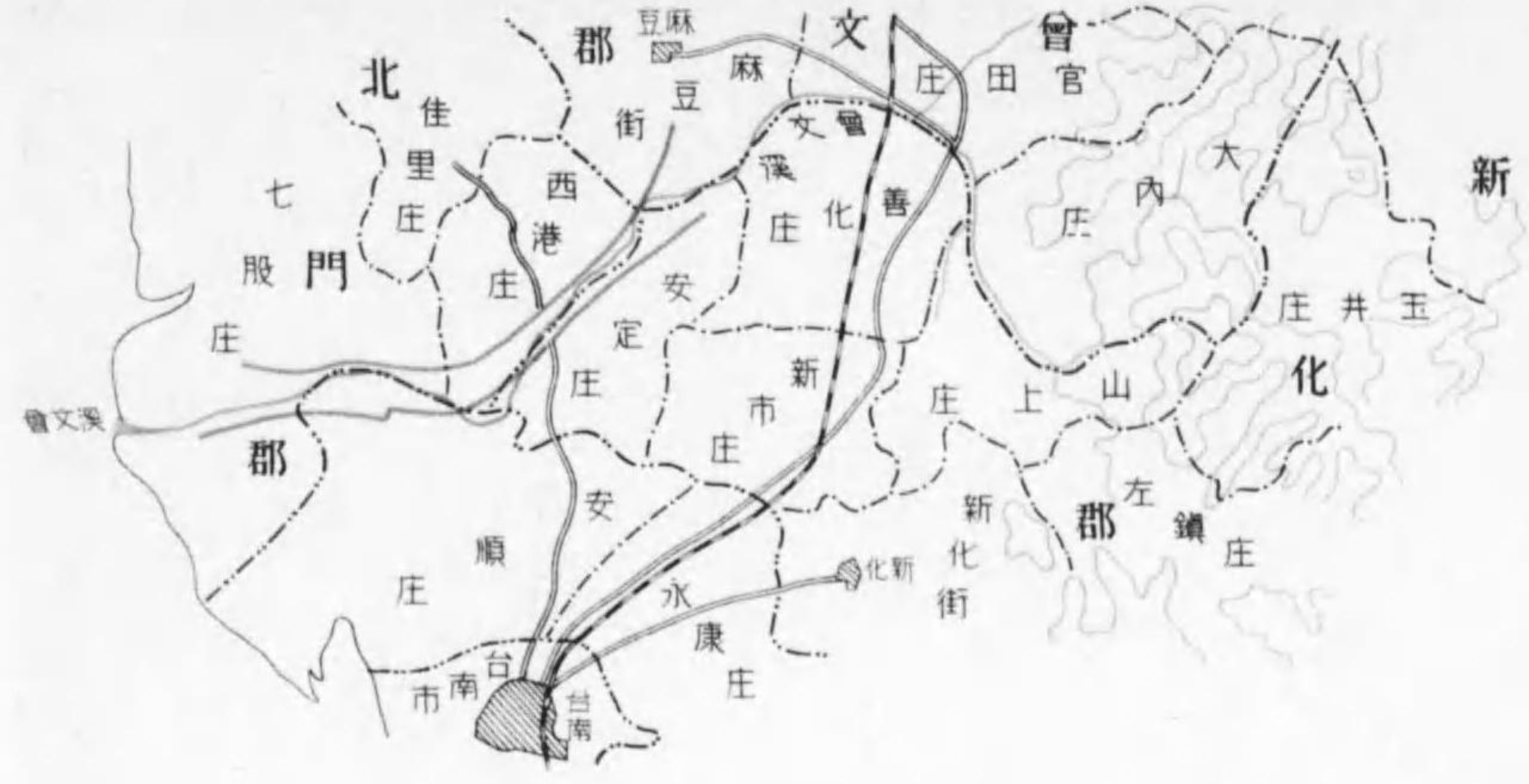


例凡

- 設
- 工
- 事
- 中
- 未
- 着
- 手



宜蘭縣志



例九

—	—	—
未看手	工事中	竣工

會文溪及下淡水溪改修工事平面圖 昭和六年度末現在  
縮尺三十六萬分之一

1. 主要河川集水面積、流路、流量及水位

區別、州及廳	河川名	集水面積	流路	流量 (洪水時)	水 位				
					最高	觀測所名	最低	觀測所名	
		方里	里	千立方公尺	尺		尺		
河川法施行河川	臺北州.....	宜蘭濁水溪	77,431	16.59	180	30.18	牛 關	6.75	宜 關
	臺北、新竹州.....	淡 水 河	175,641	33.06	570	45.25	五 堵	0.15	林 口
	新 竹 州.....	{ 頭 前 溪	36,698	14.03	170	23.60	二 重 埔	5.65	內 灣
		{ 後 龍 溪	30,147	12.89	100	25.38	外 獅 潭	7.30	外 獅 潭
	新竹、臺中州.....	大 安 溪	53,169	20.53	220	20.10	下 大 安	0.00	下 大 安
	臺 中 州.....	{ 大 甲 溪	84,631	29.99	380	24.00	石 岡	0.00	下 大 甲
		{ 烏 溪	136,432	28.57	500	43.00	雙 冬	0.15	大 肚
	臺中、臺南州.....	濁 水 溪	228,209	41.96	800	40.00	桶 頭	1.16	濁水三號堤
	臺南州.....	曾 文 溪	79,598	33.68	200	19.50	東 勢 寮	0.23	東 勢 寮
	高雄州.....	下 淡 水 溪	207,552	39.68	500	37.00	新 開	0.20	新 開
	臺東廳.....	卑 南 大 溪	103,193	20.58	.....	21.00	新 武 路	0.00	新 武 路
	花蓮港廳.....	{ 秀 姑 巒 溪	115,835	19.68	.....	17.00	玉 里	0.00	玉 里
		{ 花 蓮 溪	97,995	17.24	.....	.....	.....	.....	.....
	新 竹 州.....	{ 鳳 山 溪	7,142	8.95	.....	.....	.....	.....	.....
		{ 中 港 溪	27,421	10.00	.....	.....	.....	.....	.....
		{ 打 那 叭 溪	7,240	8.50	.....	.....	.....	.....	.....
	臺 南 州.....	{ 北 港 溪	51,158	17.98	70	14.95	北 港	0.00	北 港
		{ 朴 子 溪	28,320	16.09	40	13.50	朴 子	0.47	水 虞 厝
{ 八 掌 溪		29,724	18.29	56	17.50	水 上	0.00	水 上	
{ 急 水 溪		32,983	18.10	48	19.50	新 營	0.20	新 營	
臺南、高雄州.....	{ 鹽 水 溪	18,175	11.44	30	.....	.....	.....	.....	
	{ 二 層 行 溪	21,049	18.00	.....	18.00	二 橋	1.60	二 橋	
高 雄 州.....	{ 東 港 溪	29,649	10.20	.....	.....	.....	.....	.....	
	{ 林 邊 溪	22,418	10.55	110	13.30	林 邊	0.00	林 邊	
臺 東 廳.....	{ 知 本 溪	11,168	9.00	.....	.....	.....	.....	.....	
	{ 呂 家 溪	18,890	6.77	50	15.00	呂 家	0.00	呂 家	
花蓮港廳.....	沙 婆 噶 溪	5,512	4.50	.....	18.00	ウ イ ヲ	1.32	ウ イ ヲ	

備考 1. 本表水位ハ各河川ニ設置セル内務局主管水位觀測所中ニ於ケル最高最低ノ極位觀測ヲ掲ゲタルモノナリ但シ花蓮溪、鳳山溪、中港溪、打那叭溪、鹽水溪、東港溪、知本溪、ノ各河川ハ觀測所ノ設置ナキニ依リ不明  
 2. 集水面積ハ昭和四年十一月調査、流路、流量及水位ハ昭和五年十二月調査ニ依ル  
 3. 各河川水位觀測所ハ宜蘭濁水溪3箇所、淡水河14箇所、頭前溪3箇所、後龍溪1箇所、大安溪2箇所、大甲溪2箇所、烏溪4箇所、濁水溪4箇所、曾文溪2箇所、下淡水溪6箇所、卑南大溪、秀姑巒溪、北港溪、朴子溪、八掌溪、急水溪、二層行溪、林邊溪各2箇所、呂家溪、沙婆噶溪、各1箇所ニ之ヲ設置ス

2. 主要河川

Table with columns for river names (宜蘭濁水溪, 淡水河, 頭前溪, 後龍溪, 大) and rows for years (昭和5年, 同4年, 同3年, 同2年, 同元年, 觀測開始以降ノ日最多雨量). Columns include rainfall days, max rainfall, and total rainfall.

2. 主要河川

Table with columns for river names (下淡水溪, 卑南大溪, 秀姑巒溪, 花蓮溪, 鳳) and rows for years (昭和5年, 同4年, 同3年, 同2年, 同元年, 觀測開始以降ノ日最多雨量). Columns include rainfall days, max rainfall, and total rainfall.

2. 主要河川

Table with columns for river names (急水溪, 鹽水溪, 二層行溪, 東港溪, 林) and rows for years (昭和5年, 同4年, 同3年, 同2年, 同元年, 觀測開始以降ノ日最多雨量). Columns include rainfall days, max rainfall, and total rainfall.

備考 1. 本表ハ各河川流域内ニ設置セル内務局主管雨量觀測所中ニ於ケル一年ノ最多降雨日數一日ノ最多雨量並、一箇年間ノ雨量計ヲ揚ゲタルモノナリ但シ内務局主管觀測所設置ナキモノハ測候所觀測ニヨル量トセリ

流域別雨量 (其一年最多雨量)

Table with columns for river names (安溪, 大甲溪, 烏溪, 濁水溪, 曾文溪) and rows for years (昭和5年, 同4年, 同3年, 同2年, 同元年, 觀測開始以降ノ日最多雨量). Columns include rainfall days, max rainfall, and total rainfall.

流域別雨量.....(續)

Table with columns for river names (山溪, 中港溪, 北港溪, 朴子溪, 八掌溪) and rows for years (昭和5年, 同4年, 同3年, 同2年, 同元年, 觀測開始以降ノ日最多雨量). Columns include rainfall days, max rainfall, and total rainfall.

流域別雨量.....(續)

Table with columns for river names (邊溪, 知本溪, 呂家溪, 沙連噶溪, 打那叭溪) and rows for years (昭和5年, 同4年, 同3年, 同2年, 同元年, 觀測開始以降ノ日最多雨量). Columns include rainfall days, max rainfall, and total rainfall.

備考 1. 本表ハ各河川流域内ニ設置セル内務局主管雨量觀測所中ニ於ケル一年ノ最多降雨日數一日ノ最多雨量並、一箇年間ノ雨量計ヲ揚ゲタルモノナリ但シ内務局主管觀測所設置ナキモノハ測候所觀測ニヨル量トセリ



3. 主要河川

Table with columns: 河川名、観測所, 種別, 一月, 二月, 三月, 四月, 五月, 六月, 七月, 八月, 九月, 十月. Contains rainfall data for various rivers like 後龍溪, 大安溪, 大甲溪, 烏溪, 濁水溪.

流域別雨量 (其二月別雨量)……續

昭和六年末

Table with columns: 一月, 二月, 三月, 四月, 五月, 六月, 七月, 八月, 九月, 十月, 十一月, 十二月, 年合計, 一日最多雨量 (單位耗), 年最多. Contains regional rainfall data for the 6th year of Showa.





主要河川

Table of river data including station names (河川名、観測所), types (種別), and monthly precipitation (降雨) from January to October. Columns include month (月) and precipitation amount (雨量).

流域別雨量 (其二月別雨量).....續

昭和六年末

Table of basin-wise precipitation (流域別雨量) for the end of Showa 6th year, showing monthly and annual totals (年合計) and maximum values (年最多).



4. 河 川 工

州及廳、河川名	國 庫	
	河 川 費	治 水 事 業 費
河川法施行河川		
臺北州 {宜蘭濁水溪.....	...	517,675.66
臺北、新竹州 {淡 水 河.....	18,361.99	...
新竹州 {頭 前 溪.....	...	...
新竹州 {後 龍 溪.....	11,988.41	...
新竹、臺中州 {大 安 溪.....	26,411.40	...
臺 中 州 {大 甲 溪.....	113,131.94	...
臺 中 州 {烏 溪.....	...	198,010.85
臺中、臺南州 {濁 水 溪.....	82,519.27	...
臺南州 {曾 文 溪.....	...	163,431.39
高雄州 {下 淡 水 溪.....	...	694,397.13
臺 東 廳 {卑 南 大 溪.....	...	...
花蓮港廳 {秀 姑 巒 溪.....	...	...
花蓮港廳 {花 蓮 溪.....	...	...
計 (13).....	252,413.01	1,573,515.03
河川法準用河川		
新竹州 {鳳 山 溪.....	...	...
新竹州 {中 港 溪.....	...	...
新竹州 {打 那 叭 溪.....	...	...
臺 中 州 {北 港 溪.....	...	...
臺 中 州 {朴 子 溪.....	...	...
臺 中 州 {八 掌 溪.....	...	...
臺 中 州 {急 水 溪.....	...	...
臺 中 州 {鹽 水 溪.....	...	...
臺南州 {二 層 行 溪.....	...	...
高雄州 {東 港 溪.....	...	...
高雄州 {林 邊 溪.....	...	...
臺 東 廳 {知 本 溪.....	...	...
臺 東 廳 {呂 家 溪.....	...	...
花蓮港廳 {沙 婆 嘴 溪.....	...	...
計 (14).....	...	...
總 計 (27).....	252,413.01	1,573,515.03

備考 本表ハ昭和六年度全島河川工事費ノ決算額ヲ示ス

事 費 (其一)

昭和六年度

費		地 方 費			合 計
災 害 費	計	地方税、州税 及廳地方費	市街庄費 其 他	計	
...	517,675.66	...	...	...	517,675.66
...	18,361.99	...	...	...	18,361.99
6,240.70	6,240.70	...	...	...	6,240.70
...	11,988.41	...	...	...	11,988.41
68,785.58	95,196.98	...	...	...	95,196.98
...	113,131.94	...	...	...	113,131.94
...	198,010.85	...	...	...	198,010.85
103,770.42	186,289.69	...	...	...	186,289.69
...	163,431.39	4,562.43	...	4,562.43	167,993.82
57,423.13	751,820.26	...	...	...	751,820.26
...	2,771.25	...	...	...	2,771.25
20,221.99	20,221.99	...	...	...	20,221.99
...	...	...	...	...	...
259,213.07	2,085,141.11	4,562.43	...	4,562.43	2,089,703.54
...	...	...	...	...	...
...	...	...	...	...	...
...	...	12,838.13	...	12,838.13	12,838.13
...	...	...	...	...	...
...	...	12,824.54	...	12,824.54	12,824.54
...	...	...	...	...	...
...	...	...	...	...	...
...	...	25,242.30	...	25,242.30	25,242.30
...	...	...	...	...	...
...	...	...	...	...	...
...	...	...	...	...	...
...	...	50,904.97	...	50,904.97	50,904.97
259,213.07	2,085,141.11	55,467.40	...	55,467.40	2,140,608.51

5. 河川工

年 度	國 庫			
	特別事業費	事業費	河川費	治水事業費
昭和 6 年度.....	...	...	252,413.01	1,573,515.03
同 5 年度.....	...	...	318,462.30	1,246,460.76
同 4 年度.....	...	...	167,691.43	1,490,101.50
同 3 年度.....	...	...	320,210.69	917,286.29
同 2 年度.....	...	...	288,233.28	768,833.45
同 元 年 度.....	...	...	233,393.49	...
大正 1 4 年 度.....	...	4,519.32	135,400.57	...
同 1 3 年 度.....	...	...	351,280.70	...
同 1 2 年 度.....	...	...	155,097.97	...
同 1 1 年 度.....	...	...	1,054,437.85	...
同 10 年 度.....	...	23,158.77	1,732,826.06	...
同 9 年 度.....	...	...	1,632,431.00	...
同 8 年 度.....	...	80,813.20	1,478,728.36	...
同 7 年 度.....	...	...	924,950.00	...
同 6 年 度.....	...	...	661,403.99	...
同 5 年 度.....	...	16,106.54	...	...
同 4 年 度.....	88,100.00	277,075.31	...	...
同 3 年 度.....	...	...	248,852.44	...
同 2 年 度.....	60,154.13	...	262,413.76	...
同 元 年 度.....	307,261.98	...	...	...
明治 4 4 年 度.....	355,849.07	...	...	...
同 4 3 年 度.....	...	...	...	...
同 4 2 年 度.....	59,854.20	...	...	...
同 4 1 年 度.....	...	2,100.00	...	...
同 4 0 年 度.....	...	...	...	...
同 3 9 年 度.....	...	...	...	...
同 3 8 年 度.....	...	...	...	...
同 3 7 年 度.....	...	...	...	...
同 3 6 年 度.....	...	...	...	...
同 3 5 年 度.....	...	...	...	...
同 3 4 年 度.....	...	...	...	...
同 3 1 年 度.....	...	30,000.00	...	...
總 計.....	871,219.38	433,773.14	10,218,226.91	5,996,197.03

備考 1. 本表ハ明治三十一年度以降全島河川工事費ノ決算額ヲ示ス

自明治31年度  
至昭和6年度

事 費 (其二)

費	計	地 方 費		計	合 計
		地方税、州費 及廳地方費	市街庄費 其 他		
災害費	計				
259,213.07	2,085,141.11	55,467.40	...	55,467.40	2,140,608.51
437,803.94	2,002,727.00	23,569.81	...	23,569.81	2,026,296.81
590,999.49	2,248,792.42	22,593.98	...	22,593.98	2,271,386.40
311,242.52	1,548,739.50	159,490.86	...	159,490.86	1,708,230.36
122,419.25	1,179,485.98	83,583.09	...	83,583.09	1,263,069.07
126,574.97	359,968.46	146,907.90	...	146,907.90	506,876.36
223,746.02	363,665.91	93,229.40	...	93,229.40	456,895.31
244,628.08	595,908.78	104,067.16	...	104,067.16	699,975.94
...	155,097.97	3,494.35	1,426.33	4,920.68	160,018.65
188,359.06	1,242,796.91	22,565.19	...	22,565.19	1,265,362.10
60,213.74	1,816,198.57	52,727.84	...	52,727.84	1,868,926.41
265,632.81	1,898,063.81	19,055.46	...	19,055.46	1,917,119.27
62,335.18	1,621,876.74	29,465.94	...	29,465.94	1,651,342.68
439,691.04	1,364,641.04	17,099.03	...	17,099.03	1,381,740.07
335,693.96	997,097.95	18,741.45	...	18,741.45	1,015,839.40
103,620.95	119,727.49	27,350.00	...	27,350.00	147,077.49
46,960.00	412,135.31	49,312.00	...	49,312.00	461,447.31
233,185.17	482,037.61	...	...	...	482,037.61
552,288.32	874,856.21	...	...	...	874,856.21
1,517,885.09	1,825,147.07	20,000.00	7,800.00	27,800.00	1,852,947.07
161,391.78	517,240.85	...	...	...	517,240.85
30,434.00	30,434.00	...	13,300.00	13,300.00	43,734.00
120,000.00	179,854.20	...	...	...	179,854.20
...	2,100.00	2,500.00	...	2,500.00	4,600.00
...	...	5,000.00	...	5,000.00	5,000.00
...	...	1,824.30	...	1,824.30	1,824.30
4,394.55	4,394.55	450.00	40,000.00	40,450.00	44,844.55
6,275.00	6,275.00	8,122.00	...	8,122.00	14,397.00
13,957.86	13,957.86	520.00	...	520.00	14,477.86
...	...	10,832.68	10,000.00	20,832.68	20,832.68
...	...	1,798.50	...	1,798.50	1,798.50
186,542.68	216,542.68	...	...	...	216,542.68
6,645,488.62	24,164,905.08	979,768.34	72,526.33	1,052,294.67	25,217,199.75

6. 河 川 工

年 度	臺 北 州	臺北、新竹州	新 竹 州		新竹、臺中州	臺 中
	宜蘭濁水溪	淡 水 河	頭 前 溪	後 龍 溪	大 安 溪	大 甲 溪
昭 和 6 年 度	517,675.66	18,361.99	6,240.70	11,988.41	95,196.98	113,131.94
同 5 年 度	457,835.62	...	6,601.15	34,125.27	220,958.16	66,291.52
同 4 年 度	322,675.58	...	5,336.72	13,693.98	107,340.93	86,761.61
同 3 年 度	15,348.94	29,633.00	70,035.04	...	120,117.22	...
同 2 年 度	21,399.58	73,601.60	66,668.06	11,081.95	91,722.61	...
同 元 年 度	49,008.64	18,765.67	12.18	58,082.51	119,477.70	...
大 正 1 4 年 度	61,444.02	4,519.32	20,251.48	2,334.56	68,734.22	...
同 1 3 年 度	34,719.07	192,461.30	34,103.96	15,323.06	...	...
同 1 2 年 度	...	...	...	...	248.08	...
同 1 1 年 度	...	...	5,856.08	...	756,684.39	...
同 10 年 度	439.50	35,258.77	22,275.15	49,454.55	855,363.87	121,070.67
同 9 年 度	379.50	10,847.13	123,202.40	72,738.90	499,948.64	268,162.86
同 8 年 度	27,550.00	10,294.17	88,045.15	2,440.00	...	...
同 7 年 度	39,555.00	113,984.03	...	69,430.00	...	...
同 6 年 度	167,077.18	499.01	...	35,948.57	...	...
同 5 年 度	...	...	...	...	...	...
同 4 年 度	...	115,908.24	...	...	...	...
同 3 年 度	...	248,852.44	...	...	...	...
同 2 年 度	...	262,413.76	...	34,392.47	...	...
同 元 年 度	1,568.00	66,249.69	...	221,326.00	339,490.32	...
明 治 4 4 年 度	...	...	...	20,000.00	...	...
同 4 3 年 度	...	...	...	13,300.00	...	...
同 4 2 年 度	...	...	...	120,000.00	...	...
同 4 1 年 度	...	...	...	...	...	...
同 4 0 年 度	...	...	...	...	...	...
同 3 9 年 度	...	...	...	...	...	...
同 3 8 年 度	...	...	...	...	...	...
同 3 7 年 度	...	...	...	...	...	...
同 3 6 年 度	9,739.02	...	...	520.00	...	...
同 3 5 年 度	176.70	...	...	10,000.00	...	...
同 3 4 年 度	...	...	...	...	...	...
同 3 1 年 度	...	186,542.68	...	...	...	...
總 計	1,726,592.01	1,388,192.80	448,628.07	796,180.23	3,275,283.12	655,418.60

備考 1. 本表ハ明治三十一年度以降ニ於テ河川法施行河川ニ對スル工事費決算額ヲ示ス  
2. 明治三十年以前ノ分ハ調査不詳

事 費 (其三)

州	臺中、臺南州	臺南州	高雄州	臺東廳	花蓮港廳		計
烏 溪	濁 水 溪	曾 文 溪	下淡水溪	卑南大溪	秀姑巒溪	花 蓮 溪	
198,010.85	186,289.69	167,993.82	751,820.26	2,771.25	20,221.99	...	2,089,703.54
41,486.31	206,896.82	50,139.23	890,625.75	2,698.27	...	...	1,977,658.10
36,747.55	219,585.31	157,292.24	1,266,082.00	8,063.04	...	6,787.80	2,230,366.76
25,489.64	232,876.48	73,535.68	967,302.52	17,600.83	9,142.19	39,480.90	1,600,562.44
28,376.16	54,048.78	6,335.45	785,051.85	16,494.64	15,310.34	58,960.27	1,229,051.29
15,699.98	90,218.99	36,791.82	23,393.90	639.29	4,323.96	...	416,414.64
79,877.66	117,503.03	54,868.35	37,690.67	7,437.57	...	2,783.96	457,444.84
8,197.14	83,789.14	...	7,026.71	...	148,926.74	...	524,547.12
...	130,747.34	...	17,467.68	1,358.00	...	...	149,821.10
...	200,183.33	...	50,198.36	95,381.81	14,425.99	8,139.20	1,130,869.16
...	603,990.34	...	74,061.36	80,231.99	...	...	1,842,146.20
4,900.00	669,407.18	...	181,664.32	...	...	...	1,831,250.93
...	1,289,842.36	...	196,701.00	...	...	...	1,614,872.68
...	908,340.04	...	190,550.00	...	...	...	1,321,850.07
9,314.04	677,109.73	...	29,554.97	...	...	62,091.48	981,594.98
...	49,046.45	...	13,541.04	...	...	...	62,587.49
6,300.00	174,090.47	...	49,588.60	...	...	88,100.00	433,987.31
...	176,798.82	...	36,636.35	...	...	...	462,287.61
33,412.29	283,224.65	...	180,101.04	...	...	...	793,544.21
7,800.00	806,790.43	...	335,261.73	...	...	...	1,778,486.17
...	...	...	446,040.85	...	...	...	466,040.85
...	...	...	13,000.00	...	16,000.00	...	42,300.00
...	...	...	59,854.20	...	...	...	179,854.20
...	...	...	...	...	4,600.00	...	4,600.00
...	...	...	...	...	...	...	...
4,394.55	...	...	40,000.00	...	...	...	44,394.55
...	...	1,000.00	...	...	...	...	11,259.02
...	...	...	...	...	...	...	10,176.70
...	30,000.00	...	...	...	...	...	216,542.68
500,006.71	7,190,779.38	547,956.59	6,643,215.16	232,676.69	232,951.21	266,343.61	23,904,223.64

7. 河 川 法 施 行

州廳別、河川名	溺死 及 壓 死人	土 地 浸 水							
		田 畑		建 物 敷 地		原 野 其 他		小 計	
		數量	金額	數量	金額	數量	金額	數量	金額
		人	圓	圓	圓	圓	圓	圓	圓
臺 北 州 { 宜蘭濁水溪.....	...	90.00	...	1.00	...	...	...	91.00	...
臺北、新竹州 { 淡水河.....	...	2,647.30	...	6.00	...	...	...	2,653.00	...
新 竹 州 { 頭 前 溪.....	...	...	...	...	...	...	...	...	...
{ 後 龍 溪.....	...	...	...	...	...	...	...	...	...
新竹、臺中州 { 大 安 溪.....	...	...	...	...	...	...	...	...	...
臺 中 州 { 大 甲 溪.....	...	...	...	...	...	...	...	...	...
{ 烏 溪.....	...	1.05	...	...	...	...	...	1.05	...
臺中、臺南州 { 濁 水 溪.....	...	...	...	...	...	...	...	...	...
臺 南 州 { 曾 文 溪.....	...	35.00	...	...	...	...	...	35.00	...
高 雄 州 { 下 淡 水 溪.....	...	116.00	...	...	...	...	...	116.00	...
臺 東 廳 { 卑 南 大 溪.....	...	...	...	...	...	...	...	...	...
花 蓮 港 廳 { 秀 姑 巒 溪.....	...	...	...	...	...	...	...	...	...
{ 花 蓮 溪.....	...	...	...	...	...	...	...	...	...
合 計.....	...	2,889.35	...	7.00	...	...	...	2,896.05	...
昭 和 5 年 度.....	12 20	1,714.10	95,931	...	...	...	...	1,714.10	95,931
同 4 年 度.....	...	4,032.60	111,414	0.09	40	29.00	290	4,061.69	111,744
同 3 年 度.....	...	2,157.00	142,981	...	...	...	...	2,157.00	142,981
同 2 年 度.....	...	2.00	60	...	...	...	...	2.00	60
同 元 年 度.....	5	7,437.00	175,025	...	...	87.00	...	7,524.00	175,025
大 正 1 4 年 度.....	5	7,584.00	240,190	25.00	40,419	353.00	1,058	7,962.00	281,667
同 1 3 年 度.....	84	14,193.00	346,794	1,031.00	6,347	848.00	2,012	16,072.00	355,153
同 1 2 年 度.....	...	2,027.00	6,188	...	...	133.00	352	2,160.00	6,540
同 1 1 年 度.....	...	2,969.00	136,552	...	...	...	...	2,969.00	136,552
同 1 0 年 度.....	1	399.00	21,929	...	...	12.00	540	411.00	22,469
同 9 年 度.....	11	4,998.00	430,707	10.00	101	170.00	3,100	5,178.00	433,908
同 8 年 度.....	4	7,189.00	205,050	302.00	1,498	...	...	7,491.00	206,548
同 7 年 度.....	3	6,249.00	278,713	4.00	37	...	...	6,253.00	278,750
同 6 年 度.....	7	3,650.00	37,628	62.00	4,495	...	...	3,712.00	42,123
同 5 年 度.....	5	458.00	5,859	2.00	268	...	...	460.00	6,127
同 4 年 度.....	3	4,054.00	89,661	81.00	329	...	...	4,135.00	89,990
同 3 年 度.....	12	14,096.00	1,424,865	695.00	143,220	11.00	110	14,802.00	1,568,195
同 2 年 度.....	8	15,489.00	1,029,160	227.00	28,020	21.00	210	15,737.00	1,057,390

備考 1. 本表ハ施行十三河川ニ就キ州廳調査報告ニ依ル  
 2. 本表ハ施行河川トアルモ昭和五年度以前ノ分ハ曾文溪卑南大溪秀姑巒溪及ヒ花蓮溪ノ四河川ヲ含マズ

河川永害 (単位圓)

昭和六年度

被土地流害											
被土地流害								表面土壌ノ流失			
田畑		建物敷地		原野其他		小計		田畑		建物敷地	
数量	金額	数量	金額	数量	金額	数量	金額	数量	金額	数量	金額
甲	乙	甲	乙	甲	乙	甲	乙	甲	乙	甲	乙
27.00	25,100	...	...	...	...	27.00	25,100	46.00	8,900	...	...
33.60	57,800	...	...	...	...	33.60	57,800	26.80	1,606	...	...
...	...	...	...	...	...	...	...	...	...	...	...
...	...	...	...	...	...	...	...	...	...	...	...
...	...	...	...	...	...	...	...	...	...	...	...
56.01	161,136	...	...	...	...	56.01	161,136	...	...	...	...
13.10	6,228	...	...	...	...	13.10	6,228	...	...	...	...
32.50	21,250	...	...	...	...	32.50	21,250	...	...	...	...
134.10	113,670	1.40	2,140	8.00	1,200	143.50	117,010	9.00	900	...	...
...	...	...	...	...	...	...	...	...	...	...	...
3.00	3,000	...	...	...	...	3.00	3,000	2.00	700	...	...
2.70	2,160	...	...	...	...	2.70	2,160	...	...	...	...
302.01	390,344	1.40	2,140	8.00	1,200	311.41	393,684	83.80	12,160	...	...
2,304.26	2,919,624	10.43	15,635	256.75	93,595	2,571.44	3,028,854	216.44	132,139	...	...
901.20	2,304,169	3.60	6,920	58.12	12,494	962.96	2,323,583	276.50	133,069	...	...
63.00	496,193	...	300	3.00	2,520	366.00	499,013	29.00	28,103	...	...
39.00	56,940	0.03	700	8.00	3,550	47.03	61,090	...	...	...	...
458.00	586,944	0.03	400	24.00	26,298	482.03	613,642	6.00	1,550	...	...
377.00	243,921	2,429.00	6,095	68.00	45,767	2,874.00	295,783	3.00	1,400	...	...
940.00	284,614	2.00	3,590	23.00	17,190	965.00	305,394	...	...	...	...
2,844.00	16,038	...	...	540.00	1,050	3,384.00	17,088	...	...	...	...
632.00	310,846	202.00	3,750	21.00	4,537	855.00	319,133	...	...	...	...
143.00	191,423	4.00	1,703	22.00	4,737	169.00	197,863	...	...	...	...
1,103.00	1,682,062	3.00	4,900	2.00	1,020	1,108.00	1,687,982	33.00	62,800	1.00	50
255.00	291,459	10.00	82	18.00	5,695	283.00	297,236	...	...	...	...
360.00	248,617	6.00	477	18.00	1,285	384.00	250,379	25.00	31,700	...	...
414.00	158,638	10.00	4,200	55.00	5,603	479.00	168,441	...	...	...	...
107.00	37,100	...	...	22.00	1,944	129.00	39,044	...	...	...	...
205.00	78,246	26.00	12,600	16.00	2,006	247.00	92,852	...	370	...	...
1,131.00	918,807	18.00	15,150	227.00	22,700	1,376.00	956,657	27.00	26,792	...	...
1,180.00	835,738	7.00	6,200	132.00	13,200	1,319.00	855,138	47.00	40,758	...	...



7. 河川法施行

州廳別、河川名	土							
	表面土壤ノ流失				埋 没 及 地 土			
	原野其他		小 計		田 畑		建物敷地	
	數量	金額	數量	金額	數量	金額	數量	金額
臺 北 州 〔宜蘭濁水溪〕	...	...	46.00	8,900	118.00	16,800	...	...
臺北、新竹州 〔淡水河〕	...	...	26.80	1,606	21.50	600	...	...
新 竹 州 〔頭前溪〕	...	...	...	...	...	...	...	...
新 竹 州 〔後龍溪〕	...	...	...	...	...	...	...	...
新竹、臺中州 〔大安溪〕	...	...	...	...	...	...	...	...
臺 中 州 〔大甲溪〕	...	...	...	...	...	...	...	...
臺 中 州 〔烏 溪〕	...	...	...	...	13.00	1,040	...	...
臺中、臺南州 〔濁水溪〕	...	...	...	...	...	...	...	...
臺 南 州 〔曾文溪〕	...	...	...	...	23.50	3,525	...	...
高 雄 州 〔下淡水溪〕	...	...	9.00	900	6.30	390	...	...
臺 東 廳 〔卑南大溪〕	...	...	...	...	...	...	...	...
花 蓮 港 廳 〔秀姑巒溪〕	...	...	2.00	700	...	...	...	...
花 蓮 港 廳 〔花蓮溪〕	...	...	...	...	10.00	200	...	...
合 計	...	...	83.80	12,106	192.30	22,555	...	...

昭 和 5 年 度	同 4 年 度	同 3 年 度	同 2 年 度	同 元 年 度	大 正 1 4 年 度	同 1 3 年 度	同 1 2 年 度	同 1 1 年 度	同 1 0 年 度	同 9 年 度	同 8 年 度	同 7 年 度	同 6 年 度	同 5 年 度	同 4 年 度	同 3 年 度	同 2 年 度	
216.44	276.50	80	...	6.00	3.00	...	...	...	...	34.00	...	25.00	...	...	...	27.00	47.00	
132,139	133,069	28,183	...	1,550	1,400	...	...	...	...	62,850	...	31,700	...	...	370	26,792	40,758	
1,149.90	443.21	166.00	9.00	516.00	488.00	742.00	5.00	103.00	222.00	2,660.00	...	133.00	335.00	7.00	93.00	930.00	1,978.00	
1,036,222	130,207	106,510	1,300	173,372	91,490	152,919	4,000	15,345	133,515	388,692	14.00	59,241	44,097	690	7,490	498,723	947,202	
...	...	...	...	...	...	2.00	...	...	...	...	685	...	...	...	2.00	...	3.00	1,750

河 川 水 害

砂 堆 積 原野其他	數量	金額	小 計	被 害				合 計			
				田 畑		建物敷地		原野其他		計	
				數量	金額	數量	金額	數量	金額	數量	金額
				甲	乙	甲	乙	甲	乙	甲	乙
10.00	300	128.00	17,100	281.00	50,800	1.00	...	10.00	300	292.00	51,100
...	...	21.50	600	2,729.20	60,006	6.00	...	...	...	2,735.20	60,006
...	...	...	...	...	...	...	...	...	...	...	...
...	...	...	...	...	...	...	...	...	...	...	...
...	...	...	...	...	...	...	...	...	...	...	...
...	...	...	...	...	...	...	...	...	...	...	...
...	...	...	...	...	...	...	...	...	...	...	...
...	...	...	...	...	...	...	...	...	...	...	...
...	...	...	...	...	...	...	...	...	...	...	...
...	...	...	...	...	...	...	...	...	...	...	...
10.00	300	202.30	22,855	3,467.46	425,005	8.40	2,140	18.00	1,500	3,493.86	428,645
17.00	3,650	1,166.90	1,039,872	5,384.70	4,183,616	10.43	15,635	273.75	97,245	5,668.88	4,296,796
3.00	600	446.21	130,807	5,653.51	2,678,859	3.73	6,960	90.12	13,384	5,747.36	2,699,203
...	...	166.00	106,510	2,716.00	773,787	...	300	3.60	2,600	...	776,687
...	...	9.00	1,300	50.00	58,200	0.03	700	8.00	3,550	58.03	62,450
13.00	...	529.00	173,372	8,417.00	936,891	0.03	400	124.00	26,298	8,541.03	963,589
...	...	488.00	91,490	8,452.00	577,001	2,454.00	46,514	421.00	46,825	11,327.00	670,340
37.00	2,620	781.00	156,174	15,875.00	784,327	1,035.00	10,572	908.00	21,822	17,818.00	816,721
...	...	5.00	4,000	4,876.00	26,226	...	...	673.00	1,402	5,549.00	27,628
...	...	103.00	15,345	3,704.00	462,743	202.00	3,750	21.00	4,537	8,927.00	471,030
...	...	222.00	133,515	764.00	346,867	4.00	1,703	34.00	5,277	802.00	353,847
...	...	2,674.00	389,377	8,794.00	2,564,261	28.00	5,736	172.00	4,120	3,994.00	2,574,117
1.00	30	229.00	121,151	7,672.00	617,630	312.00	1,580	19.00	5,725	8,003.00	624,935
...	...	133.00	59,241	6,867.00	618,271	10.00	514	18.00	1,285	6,895.00	620,070
...	...	335.00	44,097	4,399.00	240,363	72.00	8,695	55.00	5,603	4,526.00	254,661
...	...	7.00	690	572.00	43,649	2.00	268	22.00	1,944	596.00	45,861
...	...	95.00	7,800	4,353.00	175,757	109.00	13,249	16.00	2,006	4,478.00	191,012
...	...	930.00	498,723	16,184.00	2,869,187	713.00	158,370	238.00	22,810	17,135.00	3,050,367
10.00	700	1,991.00	949,652	18,694.00	2,852,858	237.00	35,970	163.00	14,110	19,094.00	2,902,938

7. 河 川 法 施 行

州廳別、河川名	農 作 物 被 害			
	流 失	埋 沒	其 他	小 計
臺 北 州 { 宜蘭濁水溪.....	13,433	6,720	4,238	24,391
臺北、新竹州 { 淡水河.....	11,990	...	93,511	105,501
新 竹 州 { 頭 前 溪.....	...	...	...	...
	...	...	...	...
新竹、臺中州 { 大 安 溪.....	...	...	...	...
臺 中 州 { 大 甲 溪.....	...	...	...	...
	49,212	3,900	71	53,183
臺中、臺南州 { 濁 水 溪.....	1,257	...	...	1,257
臺 南 州 { 曾 文 溪.....	16,440	...	...	16,440
高 雄 州 { 下 淡 水 溪.....	37,220	254	11,355	48,829
臺 東 廳 { 卑 南 大 溪.....	...	...	...	...
花 蓮 港 廳 { 秀 姑 巒 溪.....	529	...	...	529
	1,228	...	...	1,228
合 計.....	131,309	10,874	109,175	251,358
昭 和 5 年 度.....	193,994	47,165	169,770	410,929
同 4 年 度.....	286,943	91,898	243,978	622,819
同 3 年 度.....	27,519	10,251	173,783	211,553
同 2 年 度.....	4,326	1,500	2,228	8,054
同 元 年 度.....	37,861	4,350	510,023	552,234
大 正 1 4 年 度.....	45,060	5,400	124,201	174,661
同 1 3 年 度.....	3,021	...	...	3,021
同 1 2 年 度.....	...	...	...	...
同 1 1 年 度.....	24,832	50	37,639	62,521
同 1 0 年 度.....	19,556	...	1,434	20,990
同 9 年 度.....	58,656	3,360	127,806	189,822
同 8 年 度.....	23,790	2,400	60,978	87,168
同 7 年 度.....	13,999	2,137	63,434	79,570
同 6 年 度.....	33,809	4,279	43,876	81,964
同 5 年 度.....	5,593	...	1,904	7,497
同 4 年 度.....	6,800	500	14,013	21,313
同 3 年 度.....	22,133	105,151	58,464	185,748
同 2 年 度.....	7,770	64,941	3,497	76,208

河 川 水 害.....續

家 屋 被 害			鐵道道路其他重要工作物被害		
人家被害	倉庫納屋	小 計	橋 梁	道 路	堤 防
500	...	500	9,010	1,000	15,975
547	...	547	2,169	...	4,030
...	...	...	5,144	...	6,600
...	...	...	5,003	20	...
...	...	...	...	...	53,100
...	...	...	23,300	240	15,550
...	...	...	1,250	670	8,238
...	...	...	2,780	...	146,110
...	...	...	...	...	...
...	...	...	...	700	16,500
...	...	...	...	...	2,900
350	...	350	...	510	...
...	...	...	...	...	...
1,397	...	1,397	48,656	3,140	269,053
221,585	56,872	278,457	55,759	39,906	177,920
65,838	3,350	69,188	60,610	39,356	302,249
8,400	65	8,465	71,276	9,859	145,812
2,136	200	2,336	6,215	1,870	2,920
26,129	...	26,129	29,435	15,454	24,200
43,898	234	44,132	101,442	17,407	20,182
483,526	11,618	495,144	47,469	12,475	44,110
2,747	160	2,907	12,069	2,471	2,334
5,166	2,680	7,846	30,149	12,769	189,050
3,088	100	3,188	3,152	18,999	88,560
323,787	18,319	342,106	129,348	80,542	158,985
62,376	10,483	72,859	104,305	23,344	31,973
21,686	4,525	26,211	60,296	33,012	12,328
24,612	3,940	28,552	35,579	30,214	22,334
570	...	570	10,570	10,651	...
3,953	1,035	4,988	4,741	20,630	8,390
122,279	6,374	128,653	45,865	25,541	9,076
137,790	771	138,561	99,837	20,139	15,170

7. 河 川 法 施 行

州廳別、河川名	鐵道道路其他重要工作物被害				
	水制護岸	埤 圳	鐵 道	其 他	小 計
臺北州 { 宜蘭濁水溪.....	...	220	2,700	5,711	34,616
臺北、新竹州 { 淡 水 河.....	...	...	...	...	6,249
新 竹 州 {	...	...	...	...	11,744
					頭前溪.....
新竹、臺中州 {	30,500	...	...	...	83,600
					大安溪.....
臺 中 州 {	...	930	...	...	47,237
					大甲溪.....
臺中、臺南州 {	300	330	...	60	149,580
臺南州 {	5,150	...	...	...	5,150
高 雄 州 {	45,150	589	...	...	62,939
臺 東 廳 {	...	...	...	...	2,900
花蓮港廳 {	21,600	555	400	...	23,065
					秀姑巒溪.....
花蓮港廳 {	...	740	3,544	...	4,284
合 計.....	141,306	8,148	6,719	5,771	482,793
昭 和 5 年 度.....	282,820	27,884	23,332	4,791	612,412
同 4 年 度.....	146,658	49,297	102,668	4,300	705,238
同 3 年 度.....	73,895	32,264	2,282	...	335,389
同 2 年 度.....	28,770	8,670	...	10,282	58,727
同 元 年 度.....	166,087	34,839	116,367	33,714	420,096
大 正 1 4 年 度.....	48,112	7,535	158,948	33,694	387,320
同 1 3 年 度.....	359,283	151,629	17,397	...	632,363
同 1 2 年 度.....	65,000	25,179	750	...	107,903
同 1 1 年 度.....	9,485	116,005	14,100	...	371,558
同 1 0 年 度.....	2,060	85,356	...	...	198,027
同 9 年 度.....	191,823	161,750	85,230	...	807,678
同 8 年 度.....	118,480	49,756	3,000	...	330,858
同 7 年 度.....	10,950	81,247	12,079	...	209,912
同 6 年 度.....	25,000	63,817	23,420	...	199,394
同 5 年 度.....	120	30,854	1,750	...	53,945
同 4 年 度.....	...	19,705	8,514	...	61,980
同 3 年 度.....	76,601	23,388	145,838	...	326,309
同 2 年 度.....	3,030	21,437	134,853	...	294,466

河 川 水 害.....終

家畜家財被害				其 他	總 計
家 畜	家 財	其 他	小 計		
...	...	...	...	...	110,607
...	...	...	...	...	172,303
...	...	...	...	...	11,744
...	...	...	...	...	11,409
...	...	...	...	...	83,600
...	...	...	...	...	40,020
...	...	...	...	...	47,237
...	...	...	...	...	262,596
...	...	...	...	...	157,065
...	...	...	...	...	46,365
...	...	...	...	...	230,068
...	...	...	...	...	2,900
225	...	...	225	...	27,869
...	...	...	...	...	7,872
225	...	...	225	...	1,164,418
8,668	21,070	...	29,738	...	5,628,332
700	...	850	1,550	...	4,097,998
100	8	363	471	...	1,332,565
...	...	50	50	...	131,617
730	9,315	...	10,045	...	1,972,093
615	54,895	500	56,010	8,287	1,340,750
26,422	108,179	22,724	157,325	...	2,104,574
...	124	...	124	...	138,462
70	4,471	328	4,869	...	917,824
...	420	1,201	1,621	...	577,673
12,596	82,856	154,770	250,222	...	4,163,945
6,628	13,009	6,395	26,032	...	1,141,852
167	9,300	40,351	49,818	...	985,581
909	7,145	247	8,301	...	572,872
8	...	241	249	...	108,022
20	...	55	75	...	279,368
12,745	2,127	37,747	52,619	...	3,743,696
23,716	4,856	13,058	41,630	...	3,453,803

8. 四 河 川 改 修

科 目	豫 算		流用増△減額
	前年度繰越額	豫 算 額	
下 淡			
築 造 費.....	1,731,700	904,848,000	△ 74,902,990
附 帶 工 事 費.....	629,000	95,000,000	...
用 地 費.....	11,380	17,000,000	24,902,990
合 計.....	2,372,080	1,016,848,000	△ 50,000,000
昭 和 5 年 度.....	9,400,320	790,718,000	...
同 4 年 度.....	353,226,240	823,600,000	...
同 3 年 度.....	696,466,550	1,060,048,000	...
同 2 年 度.....	...	1,465,300,000	...
宜 蘭			
築 造 費.....	12,472,280	692,480,000	△ 68,480,000
附 帶 工 事 費.....	...	10,000,000	2,800,000
用 地 費.....	4,196,620	6,000,000	115,680,000
合 計.....	16,668,900	708,480,000	50,000,000
昭 和 5 年 度.....	70,324,420	395,059,000	...
同 4 年 度.....	...	393,000,000	...
烏			
築 造 費.....	...	300,000,000	...
附 帶 工 事 費.....	...	10,000,000	...
用 地 費.....	...	100,000,000	...
合 計.....	...	410,000,000	...
曾 文			
築 造 費.....	...	200,000,000	73,760,000
附 帶 工 事 費.....	...	20,000,000	△ 12,960,000
川 地 費.....	...	100,000,000	△ 60,800,000
合 計.....	...	320,000,000	...

費 豫 算 決 算 (單位圓)

昭和六年度

計	決 算 額		不 用 額	翌年度繰越額
	水	淡		
水	831,676,710	616,007,575	90,485,000	125,184,135
淡	42,531,990	37,271,990	1,700,000	3,560,000
	95,011,380	41,117,410	9,500,000	44,393,820
	969,220,080	694,396,975	101,685,150	173,137,955
	800,118,320	797,746,240	...	2,372,080
	1,176,826,240	1,167,425,920	...	9,400,320
	1,756,514,550	917,286,290	486,002,020	353,226,240
	1,465,300,000	768,833,450	...	696,466,550
濁 水 溪				
	636,472,280	388,591,685	69,243,000	178,632,595
	12,800,000	7,632,560	1,000,000	4,167,440
	125,876,620	121,451,420	600,000	3,825,200
	775,148,900	517,675,665	70,848,000	186,625,235
	465,383,420	443,714,520	...	16,668,900
	393,000,000	322,675,580	...	70,324,420
溪				
	300,000,000	197,964,000	30,000,000	72,036,000
	10,000,000	...	1,000,000	9,000,000
	100,000,000	46,850	10,000,000	89,953,150
	410,000,000	198,010,850	41,000,000	170,989,150
溪				
	273,760,000	161,023,440	20,000,000	92,736,560
	7,040,000	...	2,000,000	5,040,000
	39,200,000	2,404,610	10,003,340	26,792,050
	320,000,000	163,428,050	32,003,340	124,568,610

河川工事ニ

Table with columns: 州廳別、河川名, 事業費(工事費), 新生地 (面積, 年收穫, 地價), 免缺潰地 (面積, 年收穫增加額, 地價ノ騰貴額). Rows include 臺北州, 新竹州, 臺中州, 臺南州, 高雄州, 臺東廳, 總計.

- 備考 1. 本表ハ治水事業計畫河川ニ對シ工事施行ノ結果生ズル利益豫想ヲ工事施行前ニ於テ實地ニツキ調査シタルモノナリ
2. 新生地トハ河川工事ノ竣工ニ依リ廢川トナルベキ地域ノ内開墾可能地ヲ意味ス
3. 免缺潰地、免浸水地トハ河川工事ノ竣工ニ依リ缺潰流失及浸水ヲ免カルベキ地域ナリ
4. 年收穫增加額ハ工事ニ因ル年收穫ノ增加額ヲ、新生地ノ分ハ開墾後ノ豫想年收穫金額ヲ、免缺潰地及免浸水地ノ分ハ工事後ノ豫想地價ヨリ現在ノ地價ヲ控除シタル殘額ヲ計上セルモノナリ
5. 地價騰貴額ハ工事ニ因ル地價ノ騰貴額ヲ、新生地ノ分ハ開墾後、約十年後ノ豫想地價ヨリ開墾費ヲ控除シタル殘額ヲ、免

10. 河川工事ニ

Table with columns: 州廳別、河川名, 工事費, 新生地 (面積, 年收穫, 地價), 免缺潰地 (面積, 年收穫增加額, 地價ノ騰貴額). Rows include 臺北、新竹州, 新竹州, 新竹、臺中州, 臺中州, 臺南、高雄州, 高雄州, 臺東廳, 花蓮港廳, 合 計.

- 備考 1. 本表ハ將來ノ治水計畫河川ニ對シ工事施行後ニ於ケル利益豫想ヲ地方廳ヲシテ調査セシメタルモノナリ
2. 新生地欄記載ナキハ之ガ調査ヲ省略シタル結果ニ依ル
3. 其他調査ノ根據ハ前表ニ同シ

因ル利益 (其一 計畫河川)

Table with columns: 免浸水地 (面積, 年收穫增加額, 地價ノ騰貴額), 合計 (受浸地面積, 新生地, 免缺潰地及免浸水地), 摘要. Rows include 7,276, 239, 2,442, 1,663, 28,135, 19,635, 10,290, 9,326, 9,240, 7,397, 3,622, 6,783, 106,048.

事後ノ豫想年收穫金額ヨリ現在ノ年收穫額ヲ控除シタル殘額ヲ計上セルモノナリ
免缺潰地及免浸水地ノ分ハ工事後ノ豫想地價ヨリ現在ノ地價ヲ控除シタル殘額ヲ計上セルモノナリ

因ル利益 (其二 將來計畫河川)

Table with columns: 免浸水地 (面積, 年收穫增加額, 地價ノ騰貴額), 合計 (受浸地面積, 新生地, 免缺潰地及免浸水地), 摘要. Rows include 1,525, 204, 100, 432, 80, 800, 711, 2,994, 73, 570, 3,796, 11,567.

11. 改隸前ノ河川工事

州及廳、河川名	位置	名稱	構造	天端幅	高サ	勾配	延長	摘 要				
				尺	尺	割	間					
新竹州	鳳山溪……	溝貝新庄	堤防	玉石積	8	10.0	1.0	25	1819年築造 數度ノ洪水ニヨリ流失			
	頭前溪……	下 公 館	同	同	8	8.0	0.7	110	1876年築造 同			
					柯 林	同	同	6	5.0	1.0	20	1892年築造 同
								上 山	同	同	6	5.5
	中港溪……	內 灣	同	同	9	...	1.0	100	1875年築造 同			
					上 東 興	同	同	...	11.0	1.0	100	1837年築造 (本堤ハ地ノ利ヲ得タルヲメテ70餘年存在シ明治四十四年國庫ニテ補修セリ)
								頭 分	同	同	10	10.0
	後龍溪……	福 基	同	同	...	...	...	90	年代不詳 第一回ノ洪水ニヨリ流失			
					石 圍 壩	同	同	...	...	...	120	年代不詳 同
新竹、臺中州 大安溪……	卓 蘭	同	同	...	8.0	...	120	1790年築造 7年後流失				
				鯉 魚 潭	同	同	...	...	...	40	1892年築造 十餘年後流失	
臺 中 州 大甲溪……	今ノ海岸線 鐵道附近	同	鐵橋函、竹 蛇籠玉石詰	...	...	...	...	牌文ニヨリ堤長2400丈寬7 丈有餘トアルモ詳細不明、推定工費40萬圓1881年11月起工、翌年2月竣工、改隸前ニ於ケル河川工事トシテ空前絶後ノ大工事ナルモ第一回ノ洪水ニテ流失セリ				
臺中、臺南州 濁水溪……	鼻 子 頭 下 水 埔	同	玉石積	24	...	...	1,800	1881年築造 十數年ニシテ流失				
臺 南 州 曾文溪……	直 加 弄	護岸	...	...	...	...	...	1840年築造 數回ノ出水ニヨリ流失				

備考 改隸前ノ河川工事ハ主トシテ附近郷村ノ自衛上消極的簡易施設ヲ爲シタルニ過ギズ而シテ其工法極メテ幼稚ニシテ且ツ之ヲ管理宜シキヲ得ザリシニ依リ洪水到ル毎ニ流失ノ難ヲ免カルル能ハズ空シク徒勞ヲ反覆スルノ狀態ナリシガ如シ本表ハ之ヲ工事ノ判明セル分ヲ掲ゲ

12. 河川關係水力發電所

昭和六年度

河川名	發電所名	所在地	使用	有效	現在許	企 業 者
			水量	落差	可出力	
			立方公尺	尺	KW	
淡水河支流南勢溪	龜 山發電所	臺北州文山郡龜山南勢溪左岸	250	49	750	臺灣電力株式會社
同 新店溪	小 組 坑發電所	同 州同郡小組坑新店溪右岸	700	73	4,400	同 上
宜 蘭 濁 水 溪	天 送 埤發電所	同 州羅東郡三星庄天送埤	780	131	6,600	同 上
竿 林 溪	旗 子 寮發電所	同 州基隆郡瑞芳庄旗子寮	15	534	47	臺灣礦業株式會社
八 蓮 溪(埔頭埤圳)	小 基 隆發電所	同 州淡水郡三芝庄小基隆	3	30	3	小基隆興業組合
頭前溪支流上坪溪	軟 橋 水 力發電所	新竹州竹東郡竹東庄員山隸子	135	275	200	新竹電燈株式會社
中 港 溪	南 庄發電所	同 州竹南郡南庄中港溪上流	20	17	8	南庄山林合資會社
同 上	勸 化 堂發電所	同 州同郡南庄字四灣圳	22	40	10	勸化堂
大 安 溪	后 里發電所	臺中州豐原郡內埔庄大安溪左岸	108	130	950	臺灣電力株式會社
大 甲 溪	社 寮 角發電所	同 州東勢郡社寮角	160	90	900	臺灣合同電氣株式會社
大 甲 溪(豐原圳)	大 浦發電所	同 州豐原郡豐原街	305	14	340	臺灣製麻株式會社
烏溪上流南港溪	北 山 坑發電所	同 州能高郡國勢庄北山坑	160	172	1,800	臺灣電力株式會社
十 文 溪	八 仙 山發電所	同 州東勢郡蕃地八仙山	15	61	60	殖產局
橫 流 溪	橫 流 溪發電所	同 州同 郡檜來坪	15	100	100	內務局
濁 水 溪	日 月 潭發電所	同 州新高郡集々庄及魚地庄	...	1,085	100,000	臺灣電力株式會社(工事中)
同 上	濁 水發電所	臺南州斗六郡斗六街烏塗子	500	51	1,500	臺灣電力株式會社
曾文溪上流長谷川溪	阿 里 山發電所	同 州嘉義郡蕃地知母勝社	9	187	100	殖產局
急 水 溪	關 仔 嶺發電所	同 州新營郡白河庄關子嶺	2	76.5	5	關子嶺電力利用組合
下淡水溪上流老濃溪	竹 子 門發電所	高雄州旗山郡老濃庄竹子門	360	75	1,950	臺灣電力株式會社
同 上	土 壠 灣發電所	同 州屏東郡六龜庄土壠灣老濃溪左岸	566	101	3,100	同 上
大 巴 六 九 溪	大 巴 六 九 溪發電所	臺東廳卑南大巴六九社	12	145	110	臺灣合同電氣株式會社
シノプロ溪(里壠埤圳)	里 壠 灣發電所	同 廳里壠區字里壠	17	14	5	里壠電氣利用組合
沙 婆 嘴 溪	沙婆嘴第一發電所	花蓮港廳蕃地パセツク社	9	365	200	花蓮港電氣株式會社
同 上	沙婆嘴第二發電所	同 上	12	550	400	同 上
アアガソ溪	鳳 林發電所	同 廳同地マヨパン社	5	95	25	同 上

備考 1. 本表ハ交通部遞信部調査ニ依ル

2. 本島ノ各河川ハ勾配極メテ急ナルガ故ニ水力電氣事業ニハ最モ好適ノ條件ヲ具有スルモ惜ムラフハ各河川水源淺ク且ツ雨期ニ於ケル洪水量極メテ多キニ拘ハラズ乾燥期ニ於ケル水量少ナル爲常時多量ノ水ヲ要スル大發電事業ニハ特殊ノ施設ヲ必要トス例ヘバ彼ノ日月潭ヲ貯水池トシテ大發電事業ヲ起スガ如シ然ルニ小規模ノ發電事業ニ至リテハ墮所ニ之ヲ企圖スルコトヲ得而シテ昭和六年末ニ於ケル全島水力發電所ハ26箇所ヲ數ヘ其ノ發電力ハ24,016キロワットニ及ベリ

13. 河川舟

州及廳、河川名、區分	船舶通行區間
臺北、新竹州 { 淡水河	蒸汽船..... 臺北、淡水、 松山、汐止、士林、基隆、新店、淡水、景尾、臺北
	小舟..... 七堵、汐止、松山、士林、新店、新莊、大溪、三峽、淡水、臺北
	筏..... 大溪、新店、臺北、淡水
臺北州 { 宜蘭濁水溪	小舟..... 三結、礁溪、東港、宜蘭、員山、壯圍、三星、大洲
	筏..... 太平山、宜蘭、三星、大洲
新竹州 { 後龍溪	竹筏..... 公館、龜山、中心埔、銅鑼
	小舟..... 鹽館前、苦苓湖
	中港溪 { 竹筏.....
新竹州 { 頭前溪	小舟.....
	竹筏.....
臺中州 { 烏溪	小舟..... 新港、龍井、保厝、汴子頭、 快厝、同安厝、縣庄、石頭埔
	竹筏.....
臺中、臺南州 { 濁水溪	竹筏..... 水尾、西螺、下海墘、新結庄、內新厝、新庄子、潭墘、州子、下山脚、 雷厝、竹山、集々、斗六
臺中州 { 鹿港溪	竹筏..... 稅關前、港口
臺南州 { 八掌溪	竹筏..... 岸內、渡子頭
	朴子溪 { 竹筏..... 頂東石、朴子
臺南、高雄州 { 二層行溪	小舟..... 河口、灣裡
	竹筏..... 白沙崙、灣裡、 白沙崙、中洲、灣裡
臺南州 { 將軍溪	小舟..... 渡頭、北門
	竹筏..... 同上
高雄州 { 下淡水溪	小舟..... 烏龍、下蚶
	竹筏..... 河口、大樹、里港、嶺口、土庫、九塊、麟洛、新北勢、溪州、手巾寮、 旗山、旗尾、圓潭子、月眉、杉林、十張犁、美濃、中坜
	東港溪 { 小舟..... 東港、過溪子
高雄州 { 林邊溪	小舟..... 同上
	竹筏..... 塢子、竹子脚
高雄川 { 小舟..... 河口、セメント會社前	同上
	竹筏.....
花蓮港廳 { 秀姑巒溪	小舟..... 瑞穗村、大港口、觀音山、織羅、末廣、瑞穗
	竹筏..... 瑞穗村、大港口
花蓮港廳 { 花蓮溪	小舟..... 豐田村、月眉
	竹筏..... 賀田村、月眉

備考 1. 本表ハ州廳調査報告ニ依ル

2. 本島ノ河川ハ頗ル急峻ナル山嶽ニ源ヲ發シ河床ノ勾配極メテ急ナルノヨリラズ平素水淺ク僅カニ淡水河ニ於テ河口淡  
ノド舟楫ノ便ナク輕シク貨物運送用トシテ竹筏ヲ使用スル狀態ニシテ舟運價値極メテ少ナリトス本表ハ本島ニ於

運 狀 況

昭和三年度調

同最大延長	同數量	同噸數	旅客數量	貨物數量	同種類	摘 要
4里	4	19-21	36,900	2,000	米、茶、砂糖、木材、雜貨	
4里	369	6-20	415,950	120,517	甘蔗、煉瓦、石灰、肥料、砂礫、雜貨	
7里	1,478	1-10	2,239,307	396,898	木材、砂糖、米、茶、石灰、野菜、甘蔗、 土石類雜貨	
11里	...	...	...	63,128	木材、雜木、竹	
...	...	...	2,692,157	582,573		
3里18町	166	1-2	247,791	55,681	煉瓦、砂礫、木材、薪炭、雜貨	
15里	...	...	247,791	1,100	木材	
4町	2	...	6,500	...		
2里	5	...	14,600	177	硃姑石、石灰	
...	3	...	...	...		
...	8	...	...	...		
...	2	...	...	...		
14町	3	...	24,685	360	魚類、家畜、米穀、燃料	
50間	6	...	98,900	180	糠、雜貨	
...	...	...	123,585	540		
30町	12	...	82,098	340	米穀、竹材、薪、肥料、雜貨、食料品	
1里4町	4	...	...	2,700	石材、木材、糖蜜、米、雜貨	
4里21町	...	...	...	12	穀物、竹類	
3里20町	...	...	...	248	蕃薯、米、油槽、陶器	
4町35間	...	5-6	...	303	陶器、蠟燭、薪	
1町30間	3	...	326,250	...		
1里25町	7	...	108,680	35	鮮魚、雜貨	
...	...	...	434,930	338		
2里34町	...	...	...	22,000	穀物、肥料、材木、陶磁器、鹽魚	
同上	...	...	...	5	甘蔗	
...	...	...	...	22,005		
4里	...	...	...	...		
7里32町	34	...	309,254	1,700	瓦、木炭、薪、蔬菜、米、石灰、甘蔗、 鳳梨、黃麻竹、肥料、雜貨	
...	...	...	...	...		
1里3町	...	...	...	...		
同上	...	...	...	...		
...	...	...	...	...		
1里	...	...	...	...		
同上	...	...	...	...		
...	...	...	...	...		
25町	2	13	...	...		
同上	120	120	...	178,640	セメント、肥料、石灰、煉瓦、豆油、雜貨	
...	...	...	...	...		
3里30町	5	...	3,900	372	割藤、臘油、粉、落花生	
同上	...	...	...	...		
...	...	...	...	...		
0.5町	1	1	1,200	53	臘油、米、雜貨	
18町	...	...	...	...		
...	...	...	...	...		

洪水期ノニ  
洪水期橋樑流失ノ際ニ於  
ケル應急施設

竹山集々間、竹山斗六間  
ニハ出水時ノニ

冬期ハ濁水ノ爲不能

増水期ノニ  
同

水衝ニハ臺北市ニ至ル延長四里ノ間ニ小蒸汽船及小型ノシャング通航シ其他二三河川ノ一局部ニ小舟ヲ通ズルニ過ヤズ爾餘ノ河川ハ殆  
クハ河川舟運狀況ノ概要ヲ示ス

14. 河川流域別保安林面積

昭和六年度調

州廳別及河川名	水源涵養林		土砂防止林		水害防備林		飛砂防止林		其他		合計		
	箇所	面積	箇所	面積	箇所	面積	箇所	面積	箇所	面積	箇所	面積	
臺北州	宜蘭濁水溪.....	4	2,678	4	552	...	...	...	...	...	8	3,230	
	淡水河.....	26	49,604	21	2,004	1	9	...	...	10	328	58	51,945
新竹州	頭前溪.....	...	...	2	528	...	...	...	...	2	2	4	530
	後龍溪.....	3	2,297	10	2,280	...	...	...	...	1	16	14	4,593
	大安溪.....	1	367	17	1,651	...	...	...	...	...	...	18	2,018
	鳳山溪.....	1	148	3	60	...	...	...	...	1	2	5	210
	中港溪.....	3	555	3	118	...	...	...	...	2	8	8	681
	打那叭溪.....	2	199	...	...	...	...	...	...	...	...	2	199
臺中州	大甲溪.....	4	12,573	12	3,919	1	24	...	...	...	...	17	16,516
	烏溪.....	10	21,486	11	11,094	...	...	5	462	2	1,016	28	34,058
	濁水溪.....	5	30,277	6	12,194	...	...	4	1,488	2	2,916	17	46,875
臺南州	曾文溪.....	2	4,396	2	11,751	...	...	...	...	...	...	4	16,147
	北港溪.....	5	3,574	1	1,232	...	...	1	11	...	...	7	4,817
	朴子溪.....	3	1,289	1	(一甲步未滿)	...	...	...	...	1	(一甲步未滿)	5	1,289
	八掌溪.....	3	2,616	4	1,097	...	...	...	...	...	...	7	3,713
	急水溪.....	1	1,035	3	133	...	...	...	...	1	31	5	1,199
	鹽水溪.....	1	494	2	161	...	...	...	...	...	...	3	655
	二層行溪.....	3	1,653	...	...	...	...	...	...	...	...	3	1,653
高雄州	下淡水溪.....	2	504	2	675	...	...	...	...	1	73	5	1,252
	東港溪.....	1	16	...	...	1	216	...	...	...	...	2	232
	林邊溪.....	...	...	...	...	2	93	...	...	...	...	2	93
臺東廳	卑南大溪.....	1	332	2	198	...	...	2	137	1	508	6	1,175
	知本溪.....	...	...	...	...	...	...	...	...	...	...	...	...
	呂家溪.....	1	5,348	...	...	...	...	...	...	...	...	1	5,348
花蓮港廳	秀姑巒溪.....	1	397	5	1,236	...	...	...	...	...	...	6	1,633
	花蓮溪.....	4	2,811	1	128	...	...	...	...	1	659	6	3,598
	沙婆礬溪.....	1	3,116	...	...	...	...	...	...	1	49	2	3,165
總計.....	88	147,765	112	51,011	5	342	12	2,098	26	5,608	243	206,824	

備考 本表ハ本島河川流域別ノミノ保安林ヲ掲記セルモノニシテ、河川流域外ノモノヲ合スレバ約23萬餘甲ニ達シ現在計畫設置セントスル總面積ハ森林治水調査ノ結果更ニ40萬甲ヲ加フル豫定ナリ、而シテ本表ニ於ケル其他ノ欄ハ防風林、墜石防止林、魚附林、目標林、風致林等ヲ含ムモノナリ。(保安林面積ニ依ル)

III 水利事業





14. 河川流域別保安林面積

昭和六年度調

州縣別及河川名	水源涵養林		土砂防止林		水害防備林		飛砂防止林		其他		合計	
	箇所	面積	箇所	面積	箇所	面積	箇所	面積	箇所	面積	箇所	面積
臺北州	宜蘭溪	...	...	...	...	...	...	...	...	...	...	...
	淡水河	...	...	...	...	...	...	...	...	...	...	...
新竹州	頭前溪	...	...	...	...	...	...	...	...	...	...	...
	後龍溪	...	...	...	...	...	...	...	...	...	...	...
	大安溪	...	...	...	...	...	...	...	...	...	...	...
	鳳山溪	...	...	...	...	...	...	...	...	...	...	...
	中港溪	...	...	...	...	...	...	...	...	...	...	...
臺中州	大甲溪	...	...	...	...	...	...	...	...	...	...	...
	烏溪	...	...	...	...	...	...	...	...	...	...	...
	濁水溪	...	...	...	...	...	...	...	...	...	...	...
臺南州	曾文溪	...	...	...	...	...	...	...	...	...	...	...
	北港溪	...	...	...	...	...	...	...	...	...	...	...
	佳里溪	...	...	...	...	...	...	...	...	...	...	...
	八掌溪	...	...	...	...	...	...	...	...	...	...	...
	急水溪	...	...	...	...	...	...	...	...	...	...	...
	鹽水溪	...	...	...	...	...	...	...	...	...	...	...
高雄州	大旗水	...	...	...	...	...	...	...	...	...	...	...
	東港溪	...	...	...	...	...	...	...	...	...	...	...
	佳里溪	...	...	...	...	...	...	...	...	...	...	...
屏東州	卑南大溪	...	...	...	...	...	...	...	...	...	...	...
	知本溪	...	...	...	...	...	...	...	...	...	...	...
	呂家溪	...	...	...	...	...	...	...	...	...	...	...
花蓮港	志姑溪	...	...	...	...	...	...	...	...	...	...	...
	在來溪	...	...	...	...	...	...	...	...	...	...	...
	伊變溪	...	...	...	...	...	...	...	...	...	...	...
總計	183	11,769	112	51,011	5	342	12	2,090	26	5,600	213	70,112

備考 本表は本島河川流域別ノ保安林ノ調査結果ニシテ、河川流域外ノ保安林ハ約二萬餘甲ニ達シ現在計表ニシテ之ヲ總面積ニ森林涵養調査ノ結果更ニ一萬甲ヲ加フル確定ナリ、而シテ本表ニ於ケル其他ノ欄ハ防風林、防石林、魚溜林、目標林、風致林等ヲ含ムモノナリ。保安林總額ニ依ル。

III 水利事業



# 公共埤圳組合及水利組合灌溉排水區域圖

縮尺百萬分之一  
昭和六年三月末現在

公共埤圳組合  
水利組合





記 號	
○	州及廳
○	郡及支廳
○	街庄區
—	州界
—	郡界
—	市界
—	縣界
—	鐵路
—	輕便鐵道
—	郵政便道
—	無線電報局
—	溫泉
—	港
—	航路

臺灣省

24  
23  
22

120 121 122

1. 土地面積、耕地面積及埤圳灌溉排水面積

昭和六年度末

州及廳	土地面積		耕地面積			埤圳灌溉排水面積	灌溉排水面積ノ耕地面積ニ對スル比
	總面積	平地面積	田	畑	計		
臺北州	470,725	281,780	56,534	34,819	91,353	41,725	0.456
新竹州	474,128	271,126	84,537	59,918	144,455	69,228	0.479
臺中州	761,235	365,630	98,714	63,037	161,751	92,965	0.574
臺南州	558,948	509,176	90,645	171,341	261,986	176,827	0.674
高雄州	590,005	294,692	66,225	65,485	131,710	65,019	0.493
臺東廳	363,579	103,139	5,712	8,737	14,449	5,835	0.403
花蓮港廳	477,213	139,284	8,708	13,227	21,935	11,996	0.546
澎湖廳	13,087	13,087	...	7,768	7,768	...	...
總計	3,708,920	1,977,914	411,075	424,332	835,407	463,595	0.555
昭和5年度	3,703,920	1,977,898	403,972	423,330	827,302	455,169	0.543
同4年度	3,703,920	1,977,898	412,940	416,871	829,810	451,976	0.545
同3年度	3,708,920	1,977,898	403,862	427,912	831,774	400,316	0.481
同2年度	3,708,920	1,977,898	399,151	422,722	821,873	390,767	0.474
同元年度	3,708,920	1,977,898	393,944	420,602	814,546	382,032	0.469
大正14年度	3,708,920	1,977,898	385,216	414,301	799,517	361,340	0.452
同13年度	3,708,920	1,977,898	380,075	405,351	785,426	343,396	0.437
同12年度	3,708,920	1,977,899	376,767	398,633	775,400	337,528	0.435
同11年度	3,708,920	1,977,898	376,322	397,495	773,816	324,867	0.420
同10年度	3,703,920	1,977,898	375,441	400,711	776,152	320,560	0.413
同9年度	3,708,920	...	378,564	394,096	772,661	314,737	0.407
同8年度	3,708,920	...	355,804	405,005	760,809	310,764	0.408
同7年度	3,708,920	...	352,069	402,895	754,964	286,846	0.380
同6年度	3,708,920	...	330,468	412,517	742,985	270,104	0.364
同5年度	3,708,920	...	358,668	379,749	738,417	254,460	0.345
同4年度	3,708,920	...	353,728	368,417	721,791	249,874	0.346
同3年度	3,708,923	...	350,125	364,545	714,670	245,884	0.344
同2年度	3,708,920	...	348,080	364,383	712,463	240,191	0.337
同元年度	3,708,920	...	346,374	364,903	711,282	241,443	0.339
明治44年度	3,708,920	...	345,315	363,184	708,499	239,297	0.338
同43年度	3,703,920	...	342,680	352,326	695,005	233,737	0.336
同42年度	3,708,920	...	337,780	344,698	682,478	228,873	0.335
同41年度	3,708,920	...	332,811	337,593	670,404	224,000	0.334
同40年度	3,708,920	...	328,540	345,982	674,522	225,780	0.335
同39年度	3,708,920	...	319,217	334,081	653,298	206,216	0.316
同38年度	3,708,920	...	314,364	329,505	643,868	200,246	0.311
同37年度	3,703,920	...	312,599	332,092	644,691	198,099	0.307

備考 1. 本表ノ土地面積ハ總督府統計書ニ掲ゲタル數字ヲ甲數ニ換算シタルモノナリ尙平地トハ蕃地ヲ除外セル地域ヲ謂フ  
 2. 耕地面積ハ殖産局調査ニ依ル  
 3. 澎湖廳ニハ水利施設ニ依リ灌溉排水面積ナシ

2. 埤圳現在數及

州及廳	公共埤圳組合		官設埤圳	
	數	面積	數	面積
臺北州.....	...	...	...	...
新竹州.....	...	...	...	...
臺中州.....	...	...	...	...
臺南州.....	1	137,078	...	...
高雄州.....	...	...	...	...
臺東廳.....	...	...	...	...
花蓮港廳.....	1	430	...	...
總計.....	2	137,508	...	...
昭和5年度.....	2	135,621	...	...
同4年度.....	3	163,691	...	...
同3年度.....	3	112,176	...	...
同2年度.....	3	110,514	...	...
同元年度.....	3	99,479	...	...
大正14年度.....	3	80,192	...	...
同13年度.....	7	61,483	...	...
同12年度.....	41	91,105	...	...
同11年度.....	115	227,302	...	...
同10年度.....	115	224,250	...	...
同9年度.....	111	207,762	3	11,488
同8年度.....	121	187,030	3	11,629
同7年度.....	122	182,909	3	11,559
同6年度.....	143	177,829	3	11,499
同5年度.....	154	166,048	3	11,227
同4年度.....	159	162,304	3	11,216
同3年度.....	175	157,884	3	11,177
同2年度.....	173	155,922	3	11,155
同元年度.....	175	157,489	3	11,094
明治44年度.....	180	158,679	2	8,244
同43年度.....	176	155,424	1	3,817
同42年度.....	197	153,977	...	...
同41年度.....	192	148,633	...	...
同40年度.....	190	139,938	...	...
同39年度.....	170	114,186	...	...
同38年度.....	121	93,488	...	...
同37年度.....	106	88,689	...	...

備考 1. 官設埤圳ハ大正十年度ニ於テ公共埤圳ニ認定サレ公共埤圳組合ノ經營ニ移シ更ニ大正十一年度ニ於テ水利組合ニ組織  
 2. 現在ノ公共埤圳組合中嘉南大圳組合ハ大正九年度ニ興泉圳組合ハ大正十四年度ニ於テ設立セラレタルモノニシテ桃園  
 字中ニハ組合以外ノ公共埤圳ヲ含ミ大正七年度以前ノ數字ハ組合以外ノ公共埤圳トス  
 3. 認定外埤圳ハ臺灣公共埤圳規則ニヨリ認定ヲ受ケズ又水利組合ノ經營ニモ屬セザルモノナリ

灌溉排水面積

昭和六年度末

水利組合		認定外埤圳		合計	
數	面積	數	面積	數	面積
34	37,616	350	4,109	384	41,725
17	44,107	5,633	25,121	5,650	69,228
27	83,704	357	9,261	383	92,965
6	28,629	109	11,120	115	176,827
19	37,057	253	27,962	272	65,019
4	1,615	104	4,220	108	5,835
...	...	437	11,566	438	11,996
107	232,728	7,242	93,359	7,351	463,595
107	231,509	6,987	88,039	7,096	455,169
105	200,495	7,566	84,790	7,674	451,976
105	202,234	7,593	85,906	7,701	400,316
105	195,773	7,133	84,480	7,241	390,767
104	193,076	7,459	89,526	7,566	382,031
103	190,389	8,472	90,759	8,578	361,340
98	185,819	12,115	96,094	12,220	343,396
63	150,680	12,100	95,743	12,204	337,528
1	1,428	12,127	96,137	12,243	324,867
...	...	12,147	96,310	12,262	320,560
...	...	12,122	95,437	12,236	314,737
...	...	12,204	112,105	12,328	310,764
...	...	12,175	92,357	12,300	286,846
...	...	12,128	80,774	12,274	270,104
...	...	12,021	77,185	12,178	254,460
...	...	11,902	76,454	12,064	249,974
...	...	11,883	76,823	12,061	245,884
...	...	11,812	73,114	11,988	240,191
...	...	12,347	72,860	12,525	241,443
...	...	12,369	72,874	12,551	239,797
...	...	12,392	74,496	12,569	233,737
...	...	12,325	74,896	12,522	228,873
...	...	11,416	75,367	11,605	224,000
...	...	11,677	85,841	11,867	225,780
...	...	...	92,030	...	206,216
...	...	...	106,758	...	200,246
...	...	...	109,410	...	198,099

變更セリ

大圳ハ大正八年度ニ設立セラレタルモ昭和五年度ニ於テ水利組合ニ組織變更セルモノナリ從テ大正八年度ヨリ同十三年度ニ至ル數

3. 州廳別埤圳灌

Table with columns for year/region (年度、區分), Taipei (臺北市), Taichung (臺中市), and Taiwan (臺). Rows include years from 昭和6 to 同11年度, categorized by water control groups (水利組合), public irrigation groups (公共埤圳組合), and other recognized groups (認定外埤圳).

備考 1. 大正十三年度以前ニ於ケル公共埤圳組合數中ニハ組合以外ノ公共埤圳ヲ含ム
2. ○印ハ排水面積ニシテ他ノ經營主體ヨリ灌溉ヲ受ケルモノナリ

溉排水面積

昭和六年度

Table showing irrigation and drainage area statistics for various regions: Nan-Shan (南州), Gao-Xiong (高雄州), Tai-Dong (臺東廳), Hua-Lian (花蓮港廳), and a Grand Total (合計). Columns include area (面積), number of units (數), and change (増△減).

4. 公共埤圳組合別灌溉排水面積 昭和六年度末

Table with 9 columns: 州廳別, 組合名及組合數, 灌溉面積 (兩期作田, 單期作田, 畑, 輪作地), 排水面積 (田, 畑), 合計. Rows include 臺南州, 花蓮港廳, 總計, and annual data from 昭和5年度 to 大正14年度.

5. 水利組合灌溉排水面積 昭和六年度末

Table with 9 columns: 州廳別, 組合數, 灌溉面積 (兩期作田, 單期作田, 畑, 輪作地), 排水面積 (田, 畑), 合計. Rows include 臺北州, 新竹州, 臺中州, 臺南州, 高雄州, 臺東廳, 花蓮港廳, 總計, and annual data from 昭和5年度 to 大正14年度.

備考 △印ハ排水面積ニシテ他ノ經營主體ヨリ灌溉ヲ受クルモノナリ

6. 水利組合別灌溉排水面積 昭和六年度末

Table with 11 columns: 臺北州, 新竹州, 臺中州, 臺南州, 高雄州, 臺東廳. Each column lists 水利組合名 and 灌溉排水面積. Rows include various irrigation groups like 瑠公, 八芝蘭, 內湖, etc., and a total row at the bottom.

備考 △印ハ排水面積ニシテ他ノ經營主體ヨリ灌溉ヲ受クルモノナリ



7. 認定外埤圳灌溉排水面積 昭和六年度末

州廳別、區分	三十甲以上		三十甲未滿		合 計	
	埤圳數	面積	埤圳數	面積	埤圳數	面積
臺北州	兩期作田	1,727	...	2,112	...	3,839
	單期作田	40	...	188	...	228
	畑	24	...	...	...	24
	輪作地	...	...	...	...	...
	排水田	△ 6	...	18	...	{△ 6 18
	排水畑	...	...	...	...	...
	計	30	{△ 6 1,791	320	2,318	350
新竹州	兩期作田	6,579	...	17,932	...	24,511
	單期作田	63	...	458	...	521
	畑	56	...	4	...	60
	輪作地	...	...	...	...	...
	排水田	...	...	28	...	28
	排水畑	...	...	1	...	1
	計	99	6,698	5,534	18,423	5,633
臺中州	兩期作田	3,072	...	1,923	...	4,995
	單期作田	831	...	510	...	1,341
	畑	957	...	27	...	984
	輪作地	47	...	...	...	47
	排水田	684	...	1	...	685
	排水畑	1,208	...	1	...	1,209
	計	70	6,799	287	2,462	357
臺南州	兩期作田	1,940	...	230	...	2,170
	單期作田	2,584	...	413	...	2,997
	畑	2,167	...	253	...	2,420
	輪作池	...	...	11	...	11
	排水田	1,561	...	3	...	1,564
	排水畑	{△ 100 1,958	...	...	...	{△ 100 1,958
	計	64	{△ 100 10,210	44	910	108

7. 認定外埤圳灌溉排水面積.....終

昭和六年度末

州廳別、區分	三十甲以上		三十甲未滿		合 計	
	埤圳數	面積	埤圳數	面積	埤圳數	面積
高雄州	兩期作田	6,502	...	1,019	...	7,521
	單期作田	4,948	...	670	...	5,618
	畑	5,080	...	...	...	5,080
	輪作地	4,780	...	63	...	4,843
	排水田	△ 1,906	...	...	...	△ 1,906
	排水畑	{△ 1,529 4,900	...	...	...	{△ 1,529 4,900
	計	124	{△ 3,435 26,210	129	1,752	253
臺東廳	兩期作田	1,471	...	613	...	2,084
	單期作田	1,071	...	988	...	2,059
	畑	7	...	28	...	35
	輪作地	32	...	10	...	42
	排水田	...	...	...	...	...
	排水畑	...	...	...	...	...
	計	36	2,581	683	1,639	104
花蓮港廳	兩期作田	5,131	...	1,881	...	7,012
	單期作田	712	...	354	...	1,066
	畑	1,793	...	3	...	1,796
	輪作地	...	...	...	...	...
	排水田	...	...	...	...	...
	排水畑	1,692	...	...	...	1,692
	計	70	9,328	367	2,238	437
合 計	兩期作田	26,422	...	25,710	...	52,132
	單期作田	10,249	...	3,581	...	13,830
	畑	10,288	...	111	...	10,399
	輪作地	4,859	...	84	...	4,943
	排水田	{△ 1,192 2,245	...	50	...	{△ 1,192 2,295
	排水畑	{△ 1,629 9,758	...	2	...	{△ 1,629 9,760
	合計	493	{△ 3,541 63,821	6,749	29,538	7,242

備考 △印ハ排水面積ニシテ他ノ經營主體ヨリ灌溉ヲ受クルモノナリ

8. 認定外埤圳別灌溉排水面積 (臺北州) 昭和六年度

Table with 5 columns: 埤圳名, 灌溉排水面積, 埤圳名, 灌溉排水面積, 埤圳名, 灌溉排水面積. Lists various irrigation systems in Taipei Prefecture with their respective areas.

9. 認定外埤圳別灌溉排水面積 (新竹州) 昭和六年度

Table with 5 columns: 埤圳名, 灌溉排水面積, 埤圳名, 灌溉排水面積, 埤圳名, 灌溉排水面積. Lists various irrigation systems in Hsinchu Prefecture with their respective areas.

10. 認定外埤圳別灌溉排水面積 (臺中州) 昭和六年度

Table with 5 columns: 埤圳名, 灌溉排水面積, 埤圳名, 灌溉排水面積, 埤圳名, 灌溉排水面積. Lists various irrigation systems in Taichung Prefecture with their respective areas.

11. 認定外埤圳別灌溉排水面積 (臺南州) 昭和六年度

埤圳名	灌溉排水面積	埤圳名	灌溉排水面積	埤圳名	灌溉排水面積
新豐郡		牛月中埤	30	南勢坑圳	85
龜潭圳	32	漁豐圳	675	斗六郡	
樟角潭埤	30	無名圳	67	雲林埤	64
馬稠埤	39	崙天排水溝	101	後庄子埤	110
下湖埤	38	中坑埤圳	120	下埤子埤	31
萬祐墓埤	51	溪邊厝埤圳	70	內林埤	70
三炭店埤	66	公館圳	30	新埤仔埤	99
車路埤排水	3,262	山仔頂圳	46	永合埤	42
歸仁南灌溉	158	頂埔子圳	45	高厝林子頭埤	85
下湖灌溉	428	鹿麻產頂圳	37	朝江埤	100
沙崙第一圳	46	鹿麻產下圳	90	柴裡埤	316
沙崙第二圳	48	樸子埔圳	64	古老埤	99
新化郡		竹崎圳	132	水確埤	205
北勢埤	195	溪心圳	94	下浦埤	108
大埤	54	竹頭崎圳	58	田頭埤	122
脚桶埤	42	埤寮圳	85	大竹園埤	133
新營郡		龍山脚圳	96	新興埤	207
烏樹林圳	241	下埔子圳	69	義和成埤	123
南湖埤	130	深坑圳	88	炭脚圳	670
關帝爺圳	33	下庄子圳	115	三十甲未滿	44
樣子脚圳	48	灣潭子圳	60	總計	11,120
嘉義郡		頂埔圳	73		
三界埔圳	257	石頭厝圳	37		
		南靖圳	61		

12. 認定外埤圳別灌溉排水面積 (高雄州) 昭和六年度

埤圳名	灌溉排水面積	埤圳名	灌溉排水面積	埤圳名	灌溉排水面積
岡山郡		聯西上	60	濠堀紅	35
楠九林九石	843	興湖石	45	頭花	34
梓園頭	460	埤埤埤	33	二老樹	32
甲子螺潭	195	丁西崙埔	33	山	31
	150	盛埔	32	轉大角	30
	33	子荒埔溪	30	轉大	50
鳳山郡		潮州郡		東港郡	
鈴港源	2,851	二力三	2,589	過溪子排	2,198
小手	1,104	峰溪份	1,582	南八甲	802
	844	湖排	540	埔頭新	337
中仁鳳	490	籃子湖	467	下水巷	260
	260	豐香昌	381	關內	250
	280	新東大	350	中苑武	112
七歲總柳	195	東西萬	300	五上新	102
	180	三水美	189	五上	100
	65	又頭	183	條埔	95
	50	泉	174	葫泉五	77
旗山郡		下新	168	港大什	66
九公飽	102	建砂大	150	二上呂	54
	46	功庄	130	泉河牛泉	50
	36	庄頭	125	恒春郡	47
	49	密灌	115	山水老	35
屏東郡		新穀仔	100	高橋市	30
鹽海崇	1,600	打三長	100	大大	125
	720	鐵溝	75	三十甲未滿	45
	687	庄水	68	總計	27,962
彌六藍	648	茄砲石	60		△ 3,435
	318	保二	56		
	250	空口	54		
新下大	250	仔大樓	54		
	238	區子	54		
	230	底番上	53		
海瀾彭	203	砂上	48		
	180	庄背	46		
	180		45		
屏東郡			45		
田崎維	164		45		
	118		45		
	106		45		
外北板	82		45		
	78		40		
	72		40		
內下仕	70		40		
	67		36		
	62		36		

備考 △印ハ排水面積ニシテ他ノ經營主體ヨリ灌溉ヲ受クルモノナリ

13. 認定外埤圳別灌溉排水面積 (臺東廳) 昭和六年度

Table with 6 columns: 埤圳名, 灌溉排水面積, 埤圳名, 灌溉排水面積, 埤圳名, 灌溉排水面積. Lists various irrigation systems in Tainan Prefecture with their respective areas.

14. 認定外埤圳別灌溉排水面積 (花蓮港廳) 昭和六年度

Table with 6 columns: 埤圳名, 灌溉排水面積, 埤圳名, 灌溉排水面積, 埤圳名, 灌溉排水面積. Lists various irrigation systems in Hualien Prefecture with their respective areas.

15. 主要河川ト灌溉面積

昭和二年十一月調査

Table with 3 columns: 區分、州及廳, 河川名, 灌溉面積. Lists major rivers and their irrigation areas across different prefectures and counties.

備考 1. 本表ハ地方廳調査報告ニ依ル而シテ全島埤圳灌溉水ノ取入口ニ依リ河川ヲ區別シ之ガ灌溉面積ヲ集計セルモノナリ

16. 公共埤圳組合

組合名、區分	豫算額	決	
		水租及費用	
嘉南大圳組合	經常部.....	4,238,883.00	2,068,726.40
	臨時部.....	-	-
	計.....	4,238,883.00	2,068,726.40
興泉圳組合	經常部.....	10,585.00	6,670.00
	臨時部.....	-	-
	計.....	10,585.00	6,670.00
總計	經常部.....	4,249,468.00	2,075,396.40
	臨時部.....	-	-
	計.....	4,249,468.00	2,075,396.40

16. 公共埤圳組合

組合名、區分	豫算額	決		
		事務費	徵收費	工事費
嘉南大圳組合	經常部.....	1,265,798.00	295,970.42	498,078.55
	臨時部.....	2,973,085.00	-	610,096.66
	計.....	4,238,883.00	295,970.42	1,108,175.21
興泉圳組合	經常部.....	3,797.00	1,520.61	479.54
	臨時部.....	6,799.00	-	-
	計.....	10,585.00	1,520.61	479.54
總計	經常部.....	1,269,595.00	297,491.03	498,558.09
	臨時部.....	2,979,873.00	-	610,096.66
	計.....	4,249,468.00	297,491.03	1,108,654.75

歲入出豫算決算 (歲入)

昭和六年度			
算		額	
雜收入	前年度繰越金	負債	合計
290,521.64	2,325,660.96	2,300,000.00	6,984,909.00
-	-	...	-
290,521.64	2,325,660.96	2,300,000.00	6,984,909.00
657.54	653.03	...	7,980.57
-	-	...	-
657.54	653.03	...	7,980.57
291,179.18	2,326,313.99	2,300,000.00	6,992,889.57
-	-	...	-
291,179.18	2,326,313.99	2,300,000.00	6,992,889.57

歲入出豫算決算 (歲出)

昭和六年度							
算				額			
特殊施設費	異動地整理費	補足費	負債償還	雜出	翌年度繰入金	災害復舊費	合計
29,590.79	-	-	-	4,457.70	-	-	908,327.03
-	52,290.87	387,759.94	3,830,379.48	115,534.18	1,080,520.84	-	6,076,581.97
29,590.79	52,290.87	387,759.94	3,830,379.48	119,991.88	1,080,520.84	-	6,984,909.00
-	-	-	-	-	-	-	2,000.15
-	-	-	5,023.10	-	917.36	39.96	5,980.42
-	-	-	5,023.10	-	917.36	39.96	7,980.57
29,590.79	-	-	-	4,457.70	-	-	910,327.18
-	52,290.87	387,759.94	3,835,402.58	115,534.18	1,081,438.20	39.96	6,082,562.39
29,590.79	52,290.87	387,759.94	3,835,402.58	119,991.88	1,081,438.20	39.96	6,992,889.57

17. 水利組合別歳入歳出豫算決算 (臺北州) 昭和六年度

Table with 6 columns: 組合名, 豫算額, 決算額 (歳入, 歳出), 豫算ニ對スル増減 (歳入, 歳出). Rows include various water conservancy groups like 瑞公, 八芝蘭, 內湖, etc.

18. 水利組合別歳入歳出豫算決算 (新竹州)

Table with 6 columns: 組合名, 豫算額, 決算額 (歳入, 歳出), 豫算ニ對スル増減 (歳入, 歳出). Rows include groups like 桃新新, 香大, 大竹, etc.

19. 水利組合別歳入歳出豫算決算 (臺中州)

Table with 6 columns: 組合名, 豫算額, 決算額 (歳入, 歳出), 豫算ニ對スル増減 (歳入, 歳出). Rows include groups like 八豐, 北大, 大影, etc.

20. 水利組合別歳入歳出豫算決算 (臺南州)

Table with 6 columns: 組合名, 豫算額, 決算額 (歳入, 歳出), 豫算ニ對スル増減 (歳入, 歳出). Rows include 新新, 嘉斗虎, and 總計.

21. 水利組合別歳入歳出豫算決算 (高雄州)

Table with 6 columns: 組合名, 豫算額, 決算額 (歳入, 歳出), 豫算ニ對スル増減 (歳入, 歳出). Rows include 曹楠岡旗, 屏里高六新, 潮枋枋楓東, 萬恒車滿, and 總計.

22. 水利組合別歳入歳出豫算決算 (臺東廳)

Table with 6 columns: 組合名, 豫算額, 決算額 (歳入, 歳出), 豫算ニ對スル増減 (歳入, 歳出). Rows include 卑知, 里新, and 總計.

備考 豫算ニ對スル増減欄ニ於ケル×印ハ増加ヲ示スモノトス

23. 大南庄蔗苗養成所灌溉工事費豫算決算

Table with 8 columns: 科目, 前年度繰越額, 豫算額, 流用増△減額, 計, 決算額, 不用額, 翌年度繰越額. Rows include 大南庄蔗苗養成所, 昭和5年度, 同4年度, 同3年度.

24. 公共埤圳組合賦課

Table with 7 columns: 州廳別、組合名、年度, 經常賦課 (一甲當) (最高, 最低, 平均), 臨時賦課 (一甲當) (最高, 最低, 平均). Rows include 臺南州, 臺東廳.

25 水利組合賦課 (其一)

州及廳、年度	經常賦課(一甲當)			臨時賦課(一甲當)			
	最高	最低	平均	最高	最低	平均	
臺北州	昭和6年度	28.02	1.14	7.95	59.23	0.50	6.67
	同同同	35.00	3.20	7.46	68.90	3.20	8.03
	同同同	35.00	3.20	7.76	40.00	3.20	8.00
	同同同	32.76	3.20	7.90	40.36	2.98	7.59
	同同同	32.76	3.20	7.52	40.36	2.98	7.99
	同同同	32.76	3.20	7.70	32.29	2.98	7.43
新竹州	昭和6年度	10.00	3.90	6.04	77.90	2.67	25.33
	同同同	10.00	2.30	5.32	65.36	1.88	18.69
	同同同	10.00	4.20	6.27	81.80	0.90	35.01
	同同同	10.00	3.90	5.39	75.00	3.08	18.31
	同同同	19.97	3.90	5.71	68.00	2.83	18.41
	同同同	7.95	3.90	5.42	64.00	1.65	18.53
臺中州	昭和6年度	22.60	1.18	8.83	400.00	0.42	22.77
	同同同	21.00	1.18	7.76	42.66	0.50	7.07
	同同同	22.00	1.00	7.76	48.00	0.50	10.20
	同同同	13.00	1.00	7.44	5.52	1.98	9.74
	同同同	13.00	1.00	7.27	13.04	4.38	9.56
	同同同	13.00	1.00	6.83	13.44	3.96	10.86
臺南州	昭和6年度	19.80	2.00	7.31	50.00	1.37	10.94
	同同同	18.90	2.00	7.74	23.00	1.60	11.15
	同同同	17.85	2.00	11.82	20.00	1.75	12.04
	同同同	22.41	2.50	7.95	13.25	1.85	5.54
	同同同	27.00	2.00	8.72	10.70	2.42	4.51
	同同同	31.23	2.00	9.18	...	...	...
高雄州	昭和6年度	35.00	1.50	11.42	35.30	0.70	8.84
	同同同	35.78	1.99	11.27	51.50	43.43	13.55
	同同同	28.00	1.50	11.68	25.00	1.00	10.39
	同同同	28.00	1.50	11.10	27.60	1.00	9.25
	同同同	28.00	2.00	9.77	27.60	1.00	7.55
	同同同	28.00	2.00	8.49	27.60	1.00	7.52
臺東廳	昭和6年度	...	...	8.75	...	...	...
	同同同	...	...	9.50	...	...	0.60
	同同同	...	...	4.50	...	...	2.00
	同同同	...	...	9.50	...	...	3.50
	同同同	...	...	8.50	...	...	2.00
	同同同	...	...	...	...	...	...
總計	昭和6年度	37.00	1.18	8.22	400.00	0.42	14.57
	同同同	35.78	1.18	8.18	68.90	0.50	11.70
	同同同	35.00	1.00	8.30	81.80	0.50	12.71
	同同同	32.76	1.00	8.21	75.00	1.00	8.74
	同同同	32.76	1.00	8.08	68.00	1.00	8.59
	同同同	32.76	1.00	7.69	64.00	1.00	9.28

備考 1. 大正十一年度以前ノ分ハ調査不詳  
 2. 高雄州下水利組合ハ大正十三年度以降ニ、臺東廳下水利組合ハ昭和元年度以降ニ於テ設立サレタルモノトス

26. 水利組合賦課 (其二)

昭和六年度

州廳別、組合名	經常賦課(一甲當)			臨時賦課(一甲當)			
	最高	最低	平均	最高	最低	平均	
臺北州	八芝蘭公	...	7.00	...	...	...	
	八芝蘭湖	...	5.60	...	...	2.00	
	八芝蘭港	...	6.00	12.50	6.20	4.60	
	八芝蘭	...	5.50	...	...	9.74	
	八芝蘭	...	7.00	...	...	5.50	
新竹州	芳匠泰	...	5.00	...	...	8.00	
	溪洲頭	...	5.00	...	...	5.00	
	溪洲寮	...	7.00	...	...	4.00	
	溪洲子	...	23.00	...	...	5.00	
	溪洲泉	...	5.80	...	...	24.00	
臺中州	大成屯	...	5.80	...	...	...	
	八金渠	...	5.80	...	...	...	
	八金山	...	5.30	...	...	...	
	八金山	...	5.80	...	...	...	
	八金山	...	6.40	...	...	...	
高雄州	萬頂里	...	5.30	...	...	...	
	西拔	...	7.80	...	...	...	
	西拔	...	7.00	...	...	...	
	西拔	...	5.00	...	...	9.33	
	西拔	...	7.20	...	...	3.80	
臺東廳	蘇平	10.00	3.20	7.31	...	...	
	蘇平	...	...	8.00	...	6.00	
	蘇平	...	...	7.50	...	6.50	
	蘇平	...	...	5.94	...	2.44	
	蘇平	28.02	2.49	16.90	21.57	3.94	14.46
臺北州	二股	...	5.00	...	...	1.00	
	二股	...	5.00	...	...	2.50	
	二股	...	7.00	...	...	5.00	
	二股	13.00	5.00	12.09	19.58	3.13	3.95
	二股	28.02	1.14	7.00	59.23	0.50	6.67



26. 水利組合賦課 (其二).....續

州廳別、組合名		經常賦課 (一甲當)			臨時賦課 (一甲當)			
		最高	最低	平均	最高	最低	平均	
新竹州	桃園	6.50	5.24	6.48	77.90	21.97	27.70	
	竹	5.25	3.90	4.62	58.85	3.80	27.70	
	埔	6.50	4.50	5.87	...	...	...	
	新 堯	鏡	...	...	5.90	...	...	...
		七	...	...	9.50	...	...	...
	大 霄	裡	...	...	...	...	...	...
		興	...	...	6.50	...	...	...
		層	...	...	6.00	52.46	32.62	42.05
		潭	...	...	4.50	...	...	...
		東	5.44	4.08	5.08	73.70	10.80	44.74
	大 竹	隘	7.95	7.45	7.62	...	...	...
		南	10.00	5.65	6.05	52.40	8.06	11.51
		龍	5.70	4.50	4.87	11.42	8.58	9.54
		梁	...	...	4.40	36.56	2.67	18.19
		裡	...	...	3.50	...	...	...
	富 卓	士	...	...	4.60	...	...	...
		蘭	...	...	5.20	...	...	...
	計		10.00	3.90	6.04	77.90	2.67	25.33
	臺中州	八 堡	7.50	3.50	6.39	...	...	4.50
		豐 原	8.30	2.25	4.16	3.00	1.00	2.33
		后 里	9.00	3.00	7.79	5.00	1.00	3.09
阿 罩		11.80	4.00	9.00	...	...	5.70	
頭 汴		...	...	7.00	...	...	...	
北 大		港 平	...	...	2.50	...	...	...
		東 勢	13.00	7.00	9.16	...	...	...
		大 甲	11.00	2.50	8.10	...	...	...
		五 福	4.71	1.18	3.16	1.00	0.50	0.78
		...	...	...	3.00	1.00	0.42	0.71
大 彰		肚	5.70	3.00	5.35	...	...	0.80
		化	20.00	1.50	4.27	31.20	1.50	2.17
	頭 汴	7.00	2.50	5.90	23.00	5.60	11.09	
	頭 溪	...	...	13.00	...	...	...	
北 投	新	10.00	5.00	8.32	7.68	2.00	3.12	
	北 投	8.00	4.02	7.72	...	...	2.20	
	茄 萆	8.00	4.00	7.20	...	...	...	
	同 源	11.00	8.00	10.70	...	...	16.50	
	成 源	13.20	6.60	13.12	...	...	...	
龍 泉	...	...	22.00	48.00	12.00	42.37		

26. 水利組合賦課 (其二).....終

州廳別、組合名		經常賦課 (一甲當)			臨時賦課 (一甲當)			
		最高	最低	平均	最高	最低	平均	
臺南州	大 拔	13.00	6.50	12.43	3.00	1.50	2.87	
	隆 恩	...	...	14.50	...	...	18.50	
	東 埔	11.60	8.80	10.54	20.06	16.56	18.06	
	埔 里	...	...	6.17	...	...	...	
		...	...	4.16	...	...	...	
	福 北	龜 溪	22.60	11.30	21.43	85.94	42.97	80.00
		...	...	11.50	...	...	400.00	
	計		22.60	1.18	8.83	400.00	0.42	20.77
	新 豐	郡	12.00	8.00	10.15	21.00	9.00	15.59
		新 化	12.00	3.00	8.03	...	...	...
		新 營	...	...	5.00	...	...	20.00
		嘉 義	15.00	2.00	6.71	15.14	1.37	7.84
		斗 六	19.30	3.00	9.81	50.00	1.62	8.36
	尾 虎	7.00	2.00	6.69	3.00	2.00	2.92	
	計		19.80	2.00	7.31	50.00	1.37	10.94
	曹 楠	公	11.65	2.00	7.28	18.50	4.00	3.21
		梓	7.30	1.50	5.05	...	...	...
		山	15.75	4.05	7.00	...	...	...
		旗 子	10.00	7.50	9.68	...	...	...
		獅 頭	10.00	8.00	8.06	4.00	1.00	3.42
		屏 東	12.00	5.00	11.23	9.10	1.10	3.67
里 港		18.00	9.00	14.25	1.50	0.70	1.16	
高 樹		12.00	5.00	9.46	...	...	...	
六 龜		35.00	32.00	20.00	...	...	...	
新 威		20.00	16.00	19.85	...	...	5.36	
高雄州	潮 州	33.00	2.50	9.53	35.34	0.70	6.99	
	枋 寮	12.00	4.00	9.03	3.40	1.70	2.38	
	枋 山	...	...	15.00	...	...	...	
	楓 港	...	...	12.00	...	...	...	
	東 港	17.00	5.00	11.41	8.40	4.40	8.10	
	萬 丹	...	...	32.00	...	...	40.00	
	恒 春	8.00	2.00	3.75	...	...	...	
	車 城	10.00	3.50	8.37	...	...	...	
滿 州	4.60	2.30	4.18	...	...	...		
計		35.00	1.50	11.42	35.30	0.70	8.84	
臺東廳	卑 南	...	...	10.00	...	...	...	
	知 本	...	...	10.00	...	...	...	
	里 壠	...	...	8.00	...	...	...	
	新 開	...	...	6.00	...	...	...	
計		...	...	8.75	...	...	...	

27. 公共埤圳組合負債

昭和六年度

Table with 7 columns: 州廳、組合名、債主, 借入年度, 償還完了年度, 利率, 借入目的, 借入額, 償還額, 未償還額. Rows include 嘉南州 嘉南大圳組合 and 花蓮港廳 興泉圳組合.

28. 水利組合負債

昭和六年度

Table with 7 columns: 州廳、組合名、債主, 借入年度, 償還完了年度, 利率, 借入目的, 借入額, 償還額, 未償還額. Rows include 宜蘭第二 and 臺北州 潭底豐子堵後村.

28. 水利組合負債.....終

昭和六年度

Table with 7 columns: 州廳、組合名、債主, 借入年度, 償還完了年度, 利率, 借入目的, 借入額, 償還額, 未償還額. Rows include 桃園 and 臺中州.

備考 本表ハ各水利組合ノ現在負債額ニ對スル債權者關係其他ヲ掲記セリ

29. 稻作付面積

昭和六年度

Table of rice planting area (paddy and dry) by prefecture and year. Columns include prefecture, year, water paddy (1st/2nd crop, total), and dry paddy (1st/2nd crop, total), and a grand total.

備考 本表ハ殖産局調査ニ依ル

30. 稻作收穫高

昭和六年度

Table of rice yield (quantity) by prefecture and year. Columns include prefecture, year, water rice (1st/2nd crop, total), and dry rice (1st/2nd crop, total), and a grand total.

備考 本表ハ臺灣總督府統計書ニ依ル

31. 甘蔗作付及收穫

昭和六年度

Table with 6 columns: 州及廳 (Prefecture), 作付面積 (Cultivated Area), 收穫高 (Harvest Height), 一甲當平均收穫高 (Average Harvest Height per Mu), 價額 (Value), 千斤當平均價額 (Average Price per 1,000 lbs). Rows include 高麗花 (Gosaiwa) and 北竹 (Kitatake) regions with various sub-categories and years.

備考 本表ハ殖産局調査ニ依ル

32. 糖業奨励ノ為國庫ヨリ補助シタル灌溉排水工事費

Table with 8 columns: 年度 (Year), 灌溉排水工事費 (Irrigation/Drainage Work Cost), 補助額 (Subsidy Amount), 工事施行面積 (Worked Area), 年度 (Year), 灌溉排水工事費 (Irrigation/Drainage Work Cost), 補助額 (Subsidy Amount), 工事施行面積 (Worked Area). Rows cover years from 昭和5 to 昭和7 and 大正14 to 大正37.

- 備考 1. 本表ハ明治三十五年度以降製糖會社ニ於テ施設シタル甘蔗作付地灌溉排水工事費ニ對スル國庫補助額ヲ示ス
2. 本表ハ殖産局調査ニ依ル
3. 昭和六年度ハ補助額ナシ

IV 水道事業

31. 甘蔗作付及收穫

昭和六年度

州及郡	作付面積	收穫高	一甲當平均收穫高	價額	千斤當平均價額
齊新 北 郡	2,145	2,250,000	1,049	1,250,000	6.25
齊新 中 郡	2,145	2,250,000	1,049	1,250,000	6.25
齊新 南 郡	2,145	2,250,000	1,049	1,250,000	6.25
高 須 郡	1,200	1,200,000	1,000	1,200,000	4.17
高 藤 郡	1,200	1,200,000	1,000	1,200,000	4.17
花 港 郡	1,200	1,200,000	1,000	1,200,000	4.17
總 計	9,930	10,947,000	110.147	9,548,320	5.17
昭 和 5 年 度	...	...	...	...	...
同 4 年 度	...	...	...	...	...
同 3 年 度	...	...	...	...	...
同 2 年 度	...	...	...	...	...
同 元 年 度	...	...	...	...	...
大 正 11 年 度	...	...	...	...	...
同 10 年 度	...	...	...	...	...
同 9 年 度	...	...	...	...	...
同 8 年 度	...	...	...	...	...
同 7 年 度	...	...	...	...	...
同 6 年 度	...	...	...	...	...
同 5 年 度	...	...	...	...	...
同 4 年 度	...	...	...	...	...
同 3 年 度	...	...	...	...	...
同 2 年 度	...	...	...	...	...
同 元 年 度	...	...	...	...	...
明 治 34 年 度	...	...	...	...	...
同 33 年 度	...	...	...	...	...
同 32 年 度	...	...	...	...	...
同 31 年 度	...	...	...	...	...
同 30 年 度	...	...	...	...	...
同 29 年 度	...	...	...	...	...
同 28 年 度	...	...	...	...	...
同 27 年 度	...	...	...	...	...



備考 本表は、露光量に依り

32. 甘蔗獎勵金の爲國庫補助に對する露光排水工事費

年 度	露光排水工事費	補助額	工事施行面積
昭 和 5 年 度	...	...	...
同 4 年 度	...	...	...
同 3 年 度	...	...	...
同 2 年 度	...	...	...
同 元 年 度	...	...	...
大 正 11 年 度	...	...	...
同 10 年 度	...	...	...
同 9 年 度	...	...	...
同 8 年 度	...	...	...
同 7 年 度	...	...	...
同 6 年 度	...	...	...

備考 1. 本表は明治三十五年露光排水會社設立後、甘蔗作付地露光排水工事費に對する國庫補助額を示す  
 2. 本表は露光排水會社に依り  
 3. 昭和六年度は補助額無し

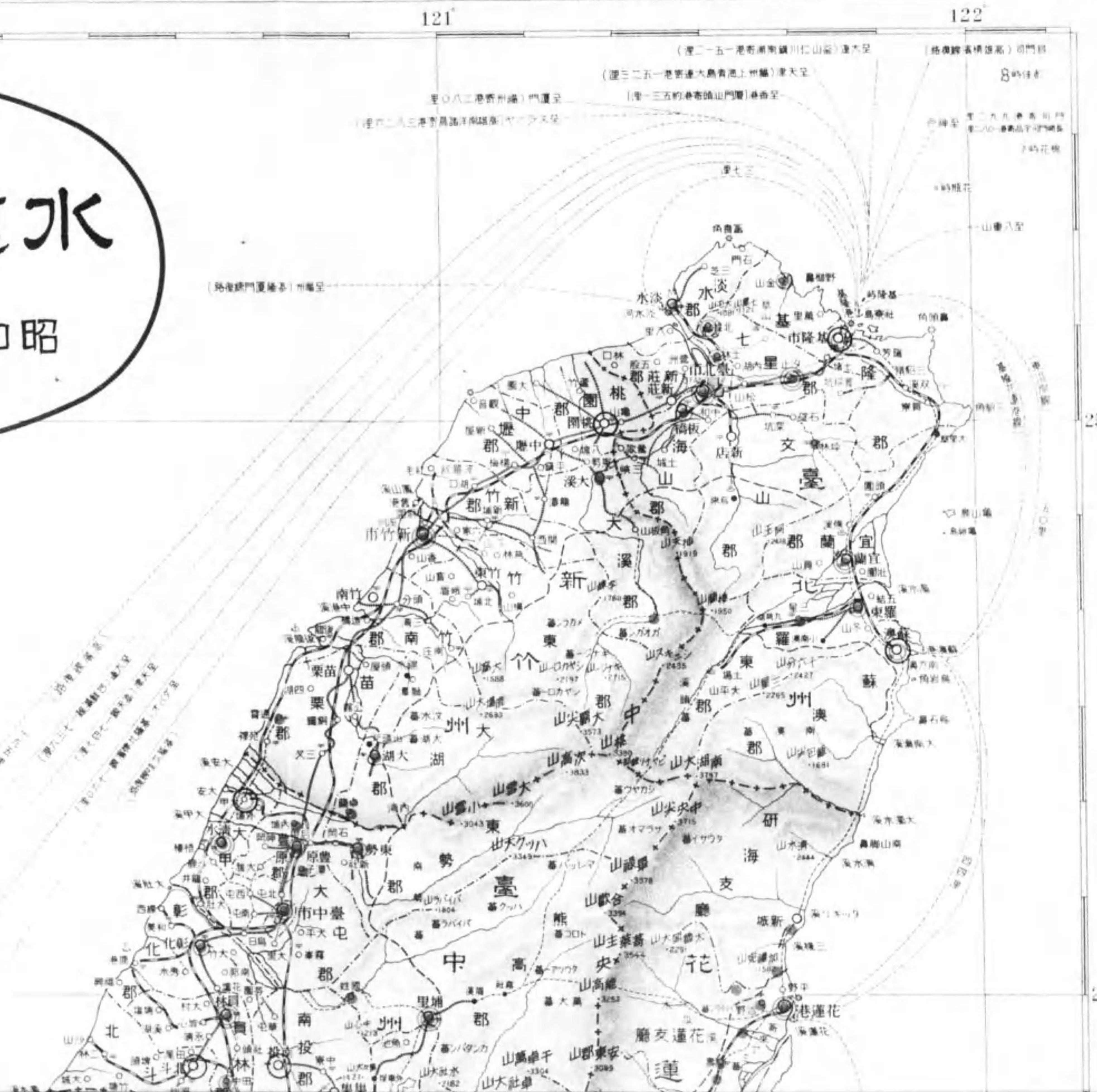
IV 水道事業

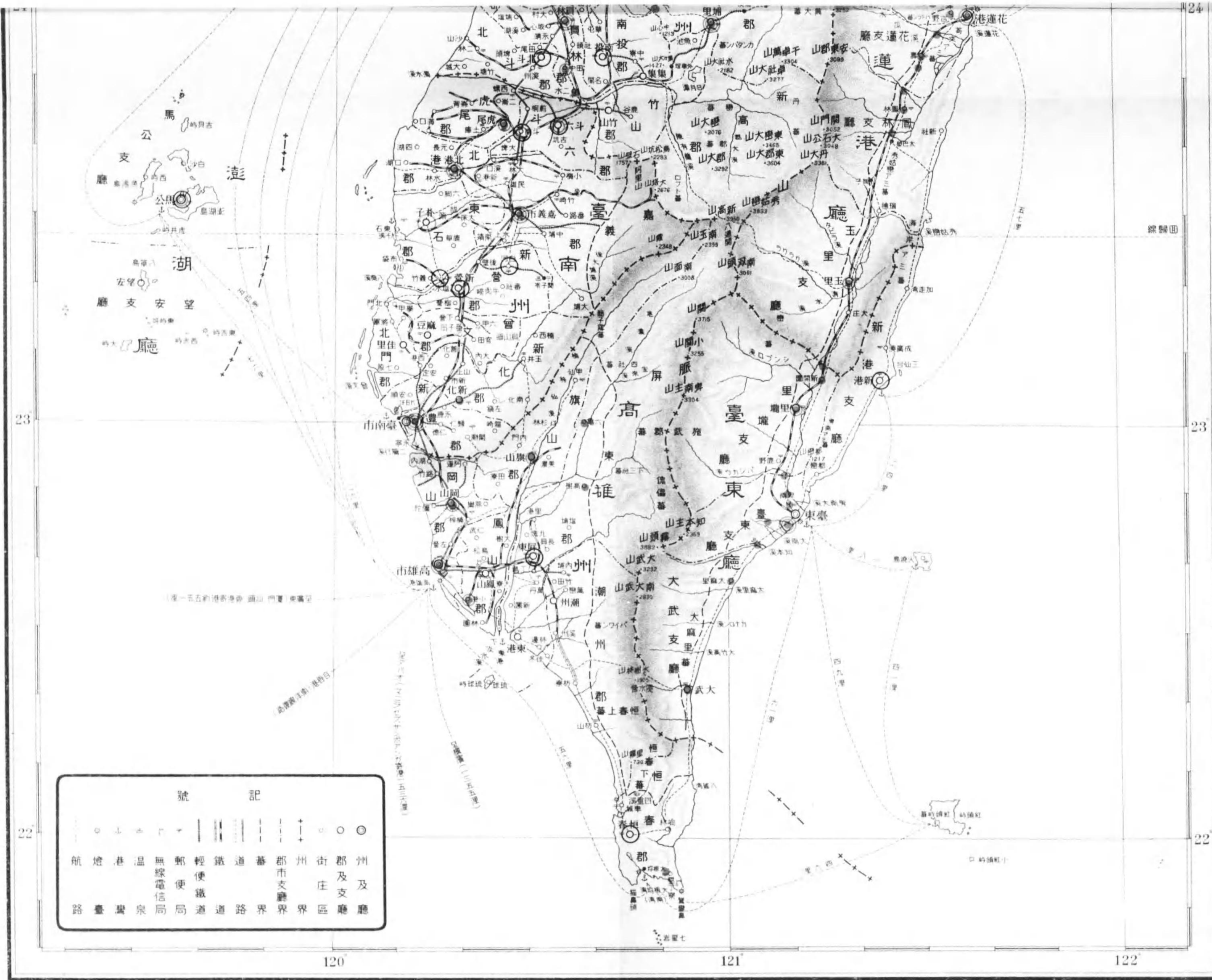


# 水道分佈圖

縮尺百萬分之一  
昭和八年六月現在

- 例 凡
- |       |       |       |        |        |               |
|-------|-------|-------|--------|--------|---------------|
| ○     | ○     | ○     | ●      | ●      | ●             |
| 新設工事中 | 新設計畫中 | 擴張計畫中 | 同一萬人以上 | 同一萬人未滿 | 既設給水豫定人口三千人未滿 |





記 號	
○	州及廳
○	郡及支廳
+	州界
+	郡界
+	市界
+	支廳界
+	縣界
+	道路
+	鐵道
+	輕便鐵道
+	郵便局
+	無線電信局
+	溫泉
+	港
+	燈臺
+	航路

臺灣總督府

120

121

122



## 1. 主要水道給水普及狀況

水道名	給水區域內總戶口		給水戶口		總戶口百二付給水戶口割合		給水區域內道路延長	水管延長	給水區域內道路延長百二付水管延長割合	
	戶數	人口	戶數	人口	戶數	人口				
臺北	昭和6年.....	42,618	255,708	26,838	160,509	63	63	226,036	139,941	62
	同5年.....	40,656	243,921	25,136	153,814	62	63	225,675	118,339	52
基隆	昭和6年.....	16,570	73,145	8,349	37,571	50	51	47,542	42,586	89
	同5年.....	15,887	69,033	7,900	35,550	49	51	47,497	42,584	89
淡水	昭和6年.....	2,475	10,094	1,408	6,336	57	62	...	860	...
	同5年.....	2,233	7,970	1,618	5,947	70	70	...	860	...
新竹	昭和6年.....	7,266	33,775	2,250	10,988	31	32	30,228	26,596	87
	同5年.....	6,967	32,099	2,021	9,980	34	39	29,910	26,263	87
臺中	昭和6年.....	10,327	43,408	4,272	21,360	41	49	35,204	35,069	99
	同5年.....	9,832	41,012	4,213	21,065	42	51	32,480	24,016	73
彰化	昭和6年.....	5,878	27,814	1,374	6,865	23	24	12,489	10,873	87
	同5年.....	5,856	27,691	1,369	6,845	23	25	12,489	10,873	87
臺南	昭和6年.....	21,491	94,584	6,388	32,612	29	34	80,333	44,427	55
	同5年.....	21,496	94,688	6,769	39,416	31	41	80,333	44,427	55
嘉義	昭和6年.....	13,018	59,821	4,947	24,735	38	41	22,926	25,044	109
	同5年.....	12,704	57,960	4,687	22,392	36	38	22,926	24,144	105
高雄	昭和6年.....	13,226	59,702	4,531	20,389	34	34	23,614 ▲ 1,863	30,238	138
	同5年.....	12,478	55,343	4,262	19,179	34	34	23,614 ▲ 1,863	30,238	128
屏東	昭和6年.....	5,003	20,579	2,083	8,790	41	42	14,826	28,966	195
	同5年.....	4,860	19,965	2,087	8,573	42	42	14,826	28,966	195
花蓮港	昭和6年.....	3,502	13,246	2,008	7,974	57	60	29,310	21,547	74
	同5年.....	3,158	11,690	1,808	7,295	57	62	26,189	17,396	66
臺東	昭和6年.....	1,928	8,952	1,187	6,673	61	74	15,708	9,882	63
	同5年.....	1,837	8,685	1,094	6,331	60	73	15,708	9,876	63
馬公	昭和6年.....	1,383	7,164	461	2,970	30	41	1,881	9,162	49
	同5年.....	1,356	6,750	423	2,642	31	39	1,881	9,162	49

2. 水道

州廳別、水道名	敷設年月日		
	認可	着手	完成
淡水街水道	...	明治 29. 8.	明治 32. 3. 31
基隆市水道	...	明治 31. 3.	明治 35. 3. 31
	※※※	明治 41. 3.	明治 4. 12.
	※※※	大正 6. 4.	大正 10. 3. 31
臺北市水道	...	明治 40. 4. 23	明治 43. 6. 30
	※※※	明治 5. 5.	明治 8. 3.
	※※※	昭和 3. 4. 1	...
	※※※	昭和 6. 1. 30	...
宜蘭街水道	...	明治 43. 5.	明治 43. 7.
金包街水道	...	明治 44. 3.	明治 44. 6.
北投庄水道	※※※	昭和 4. 7. 1	昭和 4. 11. 20
臺南市水道	...	明治 44. 3.	大正 元 9.
三林庄水道	※※※	大正 2. 12.	大正 3. 3.
坪林庄水道	...	大正 12. 11.	大正 12. 12.
蘇澳漁港水道	...	同 13. 11.	同 13. 12.
羅東街水道	※※※	同 15. 2.	同 15. 3. 31
沙板橋街水道	...	同 15. 12. 8	同 3. 10. 3
板橋街水道	...	同 15. 12. 11	同 3. 8. 15
板橋街水道	...	昭和 3. 2. 25	同 4. 12. 29
パロン守備隊水道	...	大正 2. 7.	大正 2. 9.
大湖庄水道	※※※	大正 14. 3. 26	大正 15. 3. 20
新竹市水道	...	大正 14. 7. 4	同 5. 2. 20
大溪街水道	...	同 15. 5. 3	同 2. 3. 10
卓蘭庄水道	※※※	昭和 3. 7. 31	昭和 3. 11. 29
卓蘭庄水道	...	昭和 2. 2. 15	同 2. 6.
彰化街水道	...	明治 39.	明治 41. 3.
大甲街水道	...	大正 9. 8. 30	大正 10. 3. 31
	※※※	大正 15. 10. 13	大正 3. 10. 15
臺中市水道	...	大正 3. 12.	同 5. 5.
豐原街水道	...	大正 10. 7. 18	大正 10. 7.
	※※※	大正 12. 11. 7	大正 2. 9. 30
豐原街水道	...	昭和 8. 12. 27	昭和 10. 9. 1
埔里街水道	...	昭和 4. 3. 22	昭和 5. 5. 30
埔里街水道	...	大正 11. 1. 26	大正 12. 3. 31
二潭街水道	...	大正 12. 9. 17	大正 12. 12. 11
員林街水道	...	大正 12. 12. 5	大正 15. 2. 15
員林街水道	...	大正 13. 7. 14	大正 15. 3. 17
員林街水道	※※※	昭和 4. 12. 27	昭和 5. 10. 30
田中庄水道	...	大正 11. 10. 28	大正 12. 3. 31
埔里街水道	...	大正 12. 10. 24	大正 12. 12. 11
埔里街水道	...	大正 12. 12. 5	大正 15. 2. 15
埔里街水道	...	大正 13. 10. 1	大正 15. 3. 17
埔里街水道	...	昭和 5. 4. 30	昭和 5. 10. 30
田中庄水道	...	大正 14. 4.	大正 14. 10.
埔里街水道	...	大正 14. 12.	大正 15. 3.
埔里街水道	...	昭和 3. 1. 18	昭和 3. 3. 31
埔里街水道	...	昭和 3. 3. 30	昭和 4. 4. 19
埔里街水道	...	昭和 3. 3. 28	昭和 4. 8. 31

覽 (其一)

昭和六年度末

給水開始年月日	敷設工費	水源	引入所	給水區域
明治 33. 4. 1	102,689	大屯山麓雙龍頭湧水	-	淡水街淡水
明治 35. 5. 1	466,100			
※※※	49,327			
※※※	186,064			
明治 42. 4. 1	1,850,000	新店溪	臺北市水道町	臺北市一圓
※※※	101,401			
※※※	2,500,000			
※※※	390,000			
明治 43. 7.	3,259	員山莊三圍一帶湧水	七星郡士林庄	宜蘭街一圓
明治 44. 6.	18,450			
※	18,000	十八份山仔脚湧水	-	基隆郡金山庄金包里
大正 元 9.	56,597	雙溪山腹湧水	-	臺南社境內及士林庄
大正 3. 3.	12,500	柑仔溪	-	羅東郡三星庄三星及月眉ノ一部
大正 3. 12. 15	2,000	大湖尾溪	-	文山郡坪林庄坪林
同 13. 12.	9,000	山間湧水	-	蘇澳郡蘇澳庄南方澳
昭和 2. 11. 15	18,300	羅東街廣興湧水	-	羅東街羅東
昭和 3. 5. 30	117,900	中和庄潭墘湧水	海山郡中和庄員山	沙止街沙止、下寮、茄冬脚ノ一部
昭和 4. 8. 9	153,000			板橋街板橋及後埔深丘ノ一部
大正 2. 9.	13,481	ヒヤサン社溪谷湧水	-	パロン守備隊
大正 15. 4. 1	5,380			
※	5,980	後龍溪支流上坪圳水	-	大湖庄大湖一圓
※	1,500			
昭和 4. 4. 1	1,063,914	頭前溪支流伏流水	新竹郡赤土崎	新竹市一圓、水田、客雅、ノ一部
同 2. 8. 20	42,952	龍眼坑湧水	大溪郡田心子	大溪街一圓
同 2. 6.	8,300	卓蘭橫圳水	-	卓蘭庄一圓
明治 41. 4. 1	46,494	梳子溪	彰化郡大竹庄田中央	彰化街彰化及南郭街ノ一部
大正 元 6.	40,000			
※※※	22,500	貓山脚羅溪	-	大甲街大甲一圓
※※※	274,100			
※※※	35,000			
同 5. 5. 17	231,500	地下水(市街)	臺中市街內	臺中市一圓
同 11. 3.	50,000			
同 10. 9. 1	310,000	八寶圳水	東勢郡石岡庄	豐原街豐原一圓
同 10. 9. 1	145,000			
同 10. 9. 1	53,629			
大正 12. 8. 3	150,362	南大坵邊湧水	-	埔里街埔里及批把城大吐城ノ一部
大正 12. 12. 26	6,756	丘園湧水	-	二水庄二水一圓
大正 13. 2. 25	3,956	墩墩湧水	-	潭子庄潭子一圓
大正 14. 10. 10	120,000	地下水(湖水坑)	-	員林街員林一圓
同 14. 10.	21,143			
同 14. 10.	31,500	山腹湧水	員林郡田中庄內灣	田中庄田中及內灣ノ一部
同 15. 3. 30	14,200	埤圳湧水	-	內埔庄內埔及电子脚
同 3. 3. 31	3,256	峰地湧水	-	國姓庄國姓ノ一部
同 4. 4. 27	94,000			清水街清水及西勢並社口
同 4. 9. 19	70,000			東勢庄東勢及上新下新ノ一部

2. 水道

州及廳、水道名	敷設年月日			
	認可	着手	完成	
臺南州	斗六街水道	※大正 13. 2. 6	※大明 45. 1. 20	※大同 正元 12. 13. 30
	嘉義市水道	※昭和 6. 2. 28	※大明 44. 6. 16	※大同 8. 3. ...
	新化街水道	...	...	...
	臺南庄水道	大昭和 14. 3. 11	同昭和 14. 9. ...	同昭和 11. 10. ...
	斗北虎尾水道	大昭和 4. 2. 28	同昭和 4. 3. 25	同昭和 5. 10. 2
高雄州	高雄市水道	※大正 14. 2. 17	※大明 43. 6. 1	※大同 正元 2. 12. 7. 1. 31
	恒春種畜場水道	※大昭和 14. 12. 25	※大明 14. 2. 18	※大同 14. 3. 31
	旗山街水道	大昭和 5. 11. 21	※大明 15. 1. 18	※大同 15. 3. 31
	岡山庄水道	大昭和 14. 4. 1	※大明 45. 2. 7	※大同 明大 45. 3. 10
	加新紅毛港水道	大昭和 3. 3. 30	※大明 14. 4. 4	※大同 明大 5. 9. 22
臺東廳	卑南守備隊水道	明大昭和 43. 2. ...	明大昭和 43. 3. ...	明大昭和 43. 3. ...
	麻里家本水道	明大昭和 12. 8. 1	明大昭和 12. 7. 1	明大昭和 12. 11. 30
	里壠水道	同大昭和 12. 8. 21	同大昭和 12. 10. 7	同大昭和 12. 12. 10
	檳榔園水道	※同大昭和 13. 1. 21	※同大昭和 13. 1. 21	※同大昭和 13. 3. 26
	新開園水道	同大昭和 6. 11. 21	同大昭和 6. 12. 1	同大昭和 ...
	都馬武東街水道	同大昭和 14. 3. 10	同大昭和 14. 3. 10	同大昭和 14. 6. 28
	都馬武東街水道	同大昭和 14. 5. 24	同大昭和 14. 5. 24	同大昭和 14. 7. 3
	都馬武東街水道	同大昭和 14. 7. 1	同大昭和 14. 7. 1	同大昭和 14. 8. 30
	都馬武東街水道	同大昭和 14. 8. 17	同大昭和 14. 8. 17	同大昭和 15. 2. 8
	都馬武東街水道	同大昭和 15. 2. 3	同大昭和 15. 2. 3	同大昭和 15. 7. 30
花蓮港廳	吉野村宮前水道	...	明大昭和 44. 1. ...	明大昭和 44. 3. ...
	玉里守備隊及玉里水道	...	明大昭和 44. 4. ...	明大昭和 44. 7. ...
	吉野村草分水道	...	明大昭和 44. 8. ...	明大昭和 45. 5. ...
	馬太鞍製糖會社工場水道	大正 10. 7. 15	同大正 2. 10. ...	同大正 10. 10. ...
	花蔴製糖工場水道	...	同昭和 6. 11. ...	同昭和 10. 11. ...
澎湖廳	豐田村水道	※昭和 3. 12. 5	※同昭和 3. 12. 15	※同昭和 4. 8. 31
	風林水道	※同 5. 1. 29	※同昭和 7. 3. 28	※同昭和 5. 9. 17
	新北城林水道	同 5. 2. 27	同 5. 3. 15	同 5. 8. 31
澎湖廳馬公街水道	同 2. 5. 20	同 2. 5. 26	同 5. 10. 16	

備考 1. 本表ハ臺灣總督ノ認可ヲ經タル水道及委任ニ依リ知事廳長ニ於テ認可シタル水道ノ狀態ヲ掲記セルモノニシテ敷設工  
 2. 「※」印ハ擴張工事施行ノ分ヲ示ス  
 3. 卑南水道ハ水源涵養林伐採サレテ森林田畑化サレタル結果水源涸渇ニ給水ニ堪ヘザル狀態ニアリタルヲ以テ新  
 而シテ舊施設ノ分ハ同時ニ廢棄セラレタリ

覽 (其一).....(終)

昭和六年度末

給水開始年月日	敷設工費	水源	引入所	給水區域
大正元 13. ...	44,372	内林溪伏流水	嘉義	斗六街斗六及内林
大正 3. 3. ...	25,430	牛稠溪及文	嘉義	嘉義市同新化街
大正 8. 4. 1	596,650	同地北地	嘉義	臺南市斗南庄斗南
同 11. 4. 1	482,275	同地北地	嘉義	北港街北港
同 15. 8. ...	103,522	同地北地	嘉義	虎尾庄虎尾
同 5. 6. 27	4,330,000	下港湧	古北	一園港
同 6. 12. 1	43,000	下港湧	古北	一園港
同 6. 12. 1	218,570	下港湧	古北	一園港
同 6. 12. 1	103,700	下港湧	古北	一園港
大正 2. 10. ...	1,221,708	下港湧	高雄	高雄壽山公園内
大正 2. 10. ...	26,346	下港湧	高雄	高雄市
大正 2. 10. ...	25,552	下港湧	高雄	高雄市
大正 2. 10. ...	36,391	下港湧	高雄	高雄市
大正 2. 10. ...	765,000	下港湧	高雄	高雄市
明大 45. 3. ...	8,375	山下腹湧水	旗山	恒春種畜場
明大 5. 10. ...	275,658	山下腹湧水	旗山	屏東街屏東及歸來庄ノ内番子埔
明大 15. 3. ...	33,000	山下腹湧水	旗山	旗山街旗山
明大 15. 3. ...	18,980	山下腹湧水	旗山	旗山街旗山
同 15. 3. ...	35,000	百甲圳	岡山	岡山庄岡山
同 3. 3. 30	4,707	百甲圳	岡山	高樹庄加蚋埔
同 3. 3. 31	3,827	百甲圳	岡山	六龜庄新威
同 5. 4. 30	1,416	百甲圳	岡山	小港庄紅毛港
同 5. 4. 30	34,600	百甲圳	岡山	小港庄紅毛港
明大 43. 3. ...	21,223	溪同同	谷上	卑南守備隊
明大 5. 10. ...	23,898	溪同同	谷上	卑南區卑南
明大 12. 11. 30	1,116	溪同同	谷上	太麻里區太麻里
明大 12. 11. 9	3,086	溪同同	谷上	卑南區呂家
明大 12. 12. 10	3,759	溪同同	谷上	卑南區知本
同 13. 3. 26	6,510	河川	里壠	里壠區里壠
同 13. 3. 26	22,290	河川	里壠	里壠區里壠
同 14. 6. 28	1,330	河川	新開園	卑南區檳榔樹格
同 14. 7. 3	2,390	河川	新開園	新開園區新開園
同 14. 8. 30	1,980	河川	新開園	卑南區北線園
同 15. 2. 8	3,250	同同	新港區	新港區都歷
同 15. 7. 30	9,500	同同	新港區	都歷區都歷
同 元 12. 30	4,584	同同	新港區	都歷區大馬武窟
同 4. 4. 1	420,297	同同	新港區	臺東街臺東及馬蘭
同 3. 7. 30	9,709	同同	新港區	大武區大武
明大 44. 3. ...	11,900	七脚川	吉野村	吉野村(宮前)部落
明大 44. 7. ...	8,300	七脚川	吉野村	同(清水)部落
明大 45. 5. ...	33,906	馬脚福川	守備隊	守備隊及玉里庄玉里
明大 3. 2. ...	13,000	馬脚福川	吉野村	吉野村(草分)部落
明大 10. 10. ...	32,400	馬脚福川	馬太鞍	馬太鞍製糖會社工場
同 11. 1. 1	630,870	サヤカ	花蔴	花蔴街
同 2. 3. ...	22,000	サヤカ	花蔴	製糖工場及社宅
同 4. 9. 1	18,279	サヤカ	花蔴	支廳豐田村
同 5. 1. 29	5,171	サヤカ	花蔴	支廳豐田村
同 15. 9. 20	43,810	馬里勿山	鳳林	鳳林區鳳林及林田、南岡、中野
同 5. 9. 1	10,000	アセガ	研海	研海支廳研海區新城
同 6. 4. 1	7,095	アセガ	研海	林田村及北林一園
同 5. 8. 1	353,889	地下	馬公街	馬公街馬公一園

費・總ヲ決算額トス

ニ水源ヲ求メ計畫ヲ變更シ卑南改善會ノ贈金ヲ以テ昭和五年七月新設工事ニ着手同年十月竣功セリ

3. 水道一覽 (其二) 昭和六年度末

Table with columns: 州及廳、水道名, 敷設工費, 國庫支辨又ハ補助額, 敷設當時ノ區域内現住人口 (戸數, 人口), 豫定給水人口, 一人一日定豫給水量, 導水管延長 (鐵管, 混凝土管其他). Rows include 臺北州, 新竹州, 臺中州, 臺南州.

3. 水道一覽 (其二) 昭和六年度末

Table with columns: 州及廳、水道名, 敷設工費, 國庫支辨又ハ補助額, 敷設當時ノ區域内現住人口 (戸數, 人口), 豫定給水人口, 一人一日定豫給水量, 導水管延長 (鐵管, 混凝土管其他). Rows include 高雄州, 臺東廳, 花蓮港廳, 澎湖廳.

備考 本表中敷設工費國庫支辨又ハ補助額中ニハ擴張工事ニ係ル分ヲ含ム

4. 主要水道給水戸數累年比較

年次	給水戸數					計
	放任給水		計量給水			
	專用	共用	專用	共用	其他	
臺北水道						
大正 11年	9,100	13,517	—	—	9,582	32,199
同 12年	8,371	14,169	—	—	10,217	32,757
同 13年	9,035	9,103	—	—	1,556	19,694
同 14年	—	—	10,168	8,555	283	19,006
昭和 元 年	—	—	11,751	9,259	277	21,287
同 2年	—	—	12,572	8,655	283	21,510
同 3年	—	—	13,616	8,014	256	21,886
同 4年	—	—	15,243	8,005	269	23,517
同 5年	—	—	16,255	8,444	437	25,136
同 6年	—	—	18,445	8,094	299	26,838
基隆水道						
大正 11年	2,404	2,330	—	—	586	5,320
同 12年	—	—	3,041	2,378	113	5,532
同 13年	—	—	3,183	2,359	113	5,655
同 14年	—	—	3,412	2,388	116	5,916
昭和 元 年	—	—	3,560	2,392	108	6,060
同 2年	—	—	3,257	2,704	498	6,459
同 3年	—	—	3,935	2,854	134	6,923
同 4年	—	—	4,277	3,070	142	7,489
同 5年	—	—	4,596	3,145	159	7,900
同 6年	—	—	5,023	3,174	152	8,349
新竹水道						
昭和 4年	1,109	243	—	—	247	1,599
同 5年	—	—	1,595	363	63	2,021
同 6年	—	—	1,775	418	57	2,250
臺中水道						
大正 11年	2,562	—	—	—	234	2,796
同 12年	2,242	—	—	—	271	2,513
同 13年	2,632	—	—	—	262	2,894
同 14年	2,916	—	—	—	265	3,181
昭和 元 年	2,907	—	—	—	298	3,205
同 2年	2,532	528	—	—	350	3,410
同 3年	2,661	574	—	—	384	3,619
同 4年	2,880	679	—	—	395	3,954
同 5年	3,016	709	—	—	484	4,209
同 6年	3,251	609	298	—	114	4,272
臺南水道						
大正 12年	1,406	741	—	—	318	2,465
同 13年	1,756	2,079	—	—	395	4,230
同 14年	1,926	2,836	—	—	480	5,242
昭和 元 年	2,173	2,675	—	—	605	5,453
同 2年	2,391	2,744	—	—	704	5,839
同 3年	2,530	2,144	—	—	681	5,355
同 4年	2,731	2,232	—	—	779	5,742
同 5年	2,982	2,883	—	—	884	6,749
同 6年	—	—	4,072	2,230	86	6,388

4. 主要水道給水戸數累年比較.....終

年次	給水戸數					計
	放任給水		計量給水			
	專用	共用	專用	共用	其他	
嘉義水道						
大正 11年	888	1,844	—	—	269	3,001
同 12年	959	2,028	—	—	315	3,302
同 13年	995	2,173	—	—	353	3,521
同 14年	1,054	2,170	—	—	376	3,600
昭和 元 年	1,132	2,118	—	—	422	3,672
同 2年	1,214	2,212	—	—	448	3,874
同 3年	1,285	2,063	—	—	672	4,020
同 4年	1,399	2,022	—	—	772	4,193
同 5年	—	—	4,580	—	98	4,678
同 6年	—	—	4,827	—	120	4,947
高雄水道						
大正 11年	1,288	1,010	—	—	444	2,742
同 12年	1,324	1,063	—	—	350	2,737
同 13年	1,339	881	—	—	460	2,680
同 14年	1,498	938	—	—	626	3,062
昭和 元 年	1,454	956	—	—	687	3,097
同 2年	1,616	1,040	—	—	674	3,330
同 3年	1,776	958	—	—	749	3,483
同 4年	2,031	995	—	—	832	3,858
同 5年	2,275	1,014	—	—	985	4,274
同 6年	2,447	1,039	953	—	92	4,531
屏東水道						
大正 11年	543	459	—	—	100	1,102
同 12年	577	471	—	—	107	1,155
同 13年	585	472	—	—	118	1,175
同 14年	635	531	—	—	131	1,297
昭和 元 年	675	599	—	—	149	1,423
同 2年	806	602	—	—	172	1,580
同 3年	998	616	—	—	195	1,809
同 4年	1,114	595	—	—	228	1,937
同 5年	1,169	677	—	—	238	2,084
同 6年	1,203	651	188	—	41	2,083
臺東水道						
昭和 4年	368	476	—	—	77	921
同 5年	422	578	—	—	94	1,094
同 6年	471	617	75	—	24	1,187
花蓮港水道						
大正 12年	411	376	—	—	135	922
同 13年	420	419	—	—	173	1,012
同 14年	461	443	—	—	196	1,100
昭和 元 年	515	513	—	—	256	1,284
同 2年	568	554	—	—	267	1,389
同 3年	668	581	—	—	274	1,523
同 4年	748	621	—	—	316	1,685
同 5年	—	—	962	778	68	1,808
同 6年	—	—	1,118	828	62	2,008
馬公水道						
昭和 5年	—	—	391	14	12	407
同 6年	—	—	395	38	38	461

5. 用途別栓數

水道名	總栓數	總使用戶數	總使用人口	放 任 給						
				家事、營業 職 業 用		其 他 用		公設共用栓		
				栓數	戶數	栓數	戶數	各戶用	公家用	戶數
蘆北	21,227	26,838	160,509	—	—	—	—	—	—	—
基隆	6,278	8,349	37,571	—	—	—	—	—	—	—
淡水	840	1,408	6,336	659	659	—	—	21	1	534
新竹	2,112	2,250	10,988	—	—	—	—	—	—	—
蘆中	4,014	4,272	21,360	3,251	3,251	—	—	—	—	—
彰化	1,160	1,374	6,865	807	807	—	—	—	2	—
蘆南	5,276	6,388	32,612	—	—	—	—	—	5	—
嘉義	2,926	4,947	24,735	—	—	—	—	—	—	—
高雄	3,933	4,531	20,389	2,447	2,447	—	—	—	15	—
屏東	1,670	2,083	8,790	1,203	1,203	2	—	—	2	—
花蓮	1,506	2,008	7,974	—	—	—	—	—	2	—
臺東	693	1,187	6,673	471	471	—	—	—	7	424
馬公	482	461	2,970	—	—	—	—	—	—	—

5. 用途別栓數

水道名	計 量 給											
	汽 罐 用		船 舶 用		噴水其他娛樂用		撒 水 用		自 動 車 其 他 洗 滌 用		原 動 力 其 他 水 壓 利 用	
	栓數	戶數	栓數	戶數	栓數	戶數	栓數	戶數	栓數	戶數	栓數	戶數
蘆北	9	9	—	—	48	48	95	—	100	100	—	—
基隆	19	19	38	—	4	4	6	—	5	5	—	—
淡水	1	1	2	2	2	2	—	—	2	2	—	—
新竹	—	—	—	—	4	—	10	—	14	14	—	—
蘆中	3	3	—	—	3	3	6	6	3	3	—	—
彰化	—	—	—	—	—	—	—	—	—	—	—	—
蘆南	1	—	2	—	26	26	22	—	—	—	—	—
嘉義	5	5	—	—	12	12	8	8	1	1	2	2
高雄	1	1	12	—	13	13	4	—	14	14	—	—
屏東	1	1	—	—	5	5	—	—	1	1	—	—
花蓮	2	2	—	—	6	—	—	—	7	7	—	—
臺東	1	1	—	—	7	7	1	—	3	3	—	—
馬公	—	—	1	1	—	—	—	—	1	1	—	—

竝 戶 口 數

昭和六年末

水	計 量 給 水														
	私設共用栓			家事、營業職業用		湯屋營業用		官公署用		學校用		兵 營 用		病 院 用	
	各戶用	公家用	戶數	栓數	戶數	栓數	戶數	栓數	戶數	栓數	戶數	栓數	戶數	栓數	戶數
—	—	—	—	18,266	18,266	31	31	214	214	32	32	2	2	42	42
—	—	—	—	4,994	4,991	15	15	95	95	10	10	1	1	27	27
68	—	150	—	33	33	1	1	15	15	8	8	—	—	—	—
—	—	—	—	1,757	1,757	4	4	59	48	12	8	—	—	5	1
250	—	609	—	282	282	2	2	79	79	21	21	3	3	8	8
119	—	405	—	122	122	—	—	31	31	6	6	—	—	3	3
—	—	—	—	4,036	4,036	10	10	48	48	31	31	1	1	6	6
—	—	—	—	2,679	4,791	8	8	78	78	9	9	—	—	28	28
308	—	1,039	—	916	916	9	9	12	12	7	7	—	—	15	15
173	—	651	—	178	178	3	3	29	29	4	4	2	2	5	5
—	—	—	—	1,019	1,019	2	2	35	35	8	8	2	2	15	15
53	—	193	—	54	54	1	1	17	17	4	4	—	—	2	2
—	—	—	—	384	384	—	—	27	27	4	4	1	1	5	5

竝 戶 口 數……終

昭和六年末

水	消 火 栓													
	工 事 其 他 一 時 用		其 他 用		公 設 共 用 栓		私 設 共 用 栓		公 設		私 設		計	
	栓數	戶數	栓數	戶數	栓數	戶數	栓數	戶數	單口	雙口	計	單口		雙口
27	—	8	—	30	2,000	1,568	6,094	391	—	391	364	—	364	
8	8	—	—	4	—	986	3,174	40	7	47	—	19	19	
1	1	—	—	—	—	—	—	20	—	20	6	—	6	
—	—	—	—	2	—	116	418	103	—	103	26	—	26	
2	2	—	—	—	—	—	—	101	—	101	—	—	—	
—	—	—	—	—	—	—	—	28	—	28	5	—	5	
—	—	—	—	—	—	832	2,230	193	—	193	63	—	63	
—	—	5	5	—	—	—	—	60	—	60	31	—	31	
1	1	—	—	—	—	—	—	106	—	106	27	—	27	
—	—	1	1	—	—	—	—	—	—	—	—	—	—	
—	—	—	—	—	—	230	828	69	—	69	13	—	13	
—	—	10	10	—	—	—	—	51	—	51	11	—	11	
—	—	—	—	—	—	11	38	28	—	28	20	—	20	

6. 主要水道配水量累年比較 (單位立方米)

年次	配水總量		一日當配水量				一人一日當配水量			
	實數	指數	最大	平均	最大	平均	最大	平均	最大	平均
<b>臺北水道</b>										
(基準年)										
大正 10 年	9,580,314	100	30,810	100	26,247	100	.261	100	.222	100
同 11 年	10,876,332	114	33,658	109	29,798	114	.272	104	.240	108
同 12 年	11,156,665	116	34,490	112	30,483	116	.277	106	.245	110
同 13 年	10,063,183	105	33,245	108	27,570	105	.263	101	.218	98
同 14 年	7,401,797	77	26,928	87	20,279	77	.223	85	.168	76
昭和 元 年	7,535,281	79	25,840	84	20,645	79	.206	79	.165	74
同 2 年	7,952,827	83	26,269	85	21,729	83	.206	79	.170	77
同 3 年	8,132,183	85	26,987	88	22,280	85	.199	76	.164	74
同 4 年	8,402,713	88	27,755	90	23,021	88	.197	75	.163	73
同 5 年	8,615,523	92	28,606	93	24,152	92	.186	71	.157	71
同 6 年	9,346,039	98	33,459	108	25,536	98	.208	80	.159	72
<b>基隆水道</b>										
(基準年)										
大正 10 年	3,020,650	100	8,900	100	7,707	100	.475	100	.411	100
同 11 年	3,116,880	103	9,110	102	8,567	111	.436	92	.411	100
同 12 年	2,790,040	92	9,220	104	7,644	99	.437	92	.363	88
同 13 年	2,751,510	91	8,770	99	7,538	98	.345	73	.296	72
同 14 年	2,470,060	82	8,890	100	6,749	88	.336	71	.255	62
昭和 元 年	2,810,970	93	9,730	109	7,701	100	.356	75	.282	69
同 2 年	3,348,580	111	10,870	122	9,174	119	.370	79	.312	76
同 3 年	3,444,730	114	11,330	127	9,412	122	.364	77	.302	73
同 4 年	3,676,370	122	11,530	130	10,072	131	.341	72	.298	73
同 5 年	3,963,640	131	12,630	142	10,859	141	.355	75	.305	74
同 6 年	3,915,060	130	13,440	151	10,697	139	.357	75	.285	69
<b>新竹水道</b>										
(基準年)										
昭和 4 年	461,002	—	2,215	—	1,677	—	.293	—	.258	—
同 5 年	387,147	100	1,740	100	1,062	100	.185	100	.126	100
同 6 年	487,710	126	1,830	105	1,336	126	.172	93	.127	100
<b>臺中水道</b>										
(基準年)										
大正 10 年	1,289,807	100	6,159	100	3,534	100	.552	100	.316	100
同 11 年	1,800,059	139	9,401	152	4,932	136	.811	146	.425	134
同 12 年	2,502,721	193	8,408	136	6,857	196	.664	120	.542	171
同 13 年	2,707,393	209	8,586	139	7,412	209	.611	110	.528	166
同 14 年	2,775,682	214	9,889	151	7,605	215	.692	125	.532	167
昭和 元 年	2,950,501	228	9,948	161	8,084	228	.675	122	.548	172
同 2 年	2,926,203	226	10,450	169	8,017	226	.668	125	.513	161
同 3 年	3,860,090	299	12,200	198	10,576	299	.734	133	.636	200
同 4 年	3,608,010	279	12,454	202	9,885	279	.684	123	.543	171
同 5 年	3,969,863	307	13,301	215	10,876	307	.686	124	.561	177
同 6 年	3,544,135	275	12,978	210	9,710	274	.647	117	.484	152
<b>臺南水道</b>										
(基準年)										
大正 12 年	2,760,740	100	9,021	100	7,563	100	.435	100	.365	100
同 13 年	2,589,207	94	7,502	83	7,100	94	.344	79	.325	89
同 14 年	3,445,890	125	12,520	138	9,440	125	.467	107	.352	94
昭和 元 年	3,428,410	124	12,810	135	9,393	124	.455	104	.334	91
同 2 年	3,826,513	138	13,970	154	10,483	139	.413	95	.313	85
同 3 年	4,336,440	157	16,950	187	11,880	157	.537	123	.368	100
同 4 年	4,296,100	155	15,070	167	11,770	156	.447	103	.351	96
同 5 年	4,532,900	164	16,590	186	12,418	164	.420	96	.311	85
同 6 年	4,070,633	147	16,690	185	11,152	147	.511	117	.341	93

6. 主要水道配水量累年比較 (單位立方米).....終

年次	配水總量		一日當配水量				一人一日當配水量			
	實數	指數	最大	平均	最大	平均	最大	平均	最大	平均
<b>嘉義水道</b>										
(基準年)										
大正 10 年	1,604,879	100	5,535	100	4,397	100	.363	100	.288	100
同 11 年	1,803,265	112	6,574	119	4,940	112	.290	80	.218	76
同 12 年	1,851,801	115	6,570	119	5,073	115	.263	72	.203	71
同 13 年	1,915,883	119	6,769	122	5,249	119	.254	70	.197	68
同 14 年	2,130,717	132	8,359	151	5,838	133	.307	85	.215	76
昭和 元 年	2,430,331	151	8,071	146	6,658	151	.288	79	.238	83
同 2 年	2,576,468	161	8,535	158	7,059	160	.290	80	.241	83
同 3 年	2,459,075	153	8,094	146	6,737	153	.266	73	.221	78
同 4 年	2,370,872	148	7,800	141	6,770	153	.246	68	.213	74
同 5 年	2,249,333	140	8,328	150	6,163	140	.246	68	.180	63
同 6 年	2,192,015	136	7,849	142	6,005	136	.210	58	.160	56
<b>屏東水道</b>										
(基準年)										
大正 10 年	728,722	100	2,036	100	1,996	100	.507	100	.497	100
同 11 年	770,818	106	2,246	110	2,112	106	.510	101	.479	96
同 12 年	791,715	109	2,159	106	2,169	109	.463	91	.465	94
同 13 年	811,713	111	2,358	116	2,224	111	.456	90	.430	87
同 14 年	935,983	128	3,220	158	2,564	128	.552	109	.439	88
昭和 元 年	1,020,751	140	3,064	150	2,797	140	.489	96	.446	90
同 2 年	1,063,687	146	3,680	181	2,914	146	.604	119	.478	96
同 3 年	1,315,980	180	4,468	219	3,605	181	.678	134	.547	113
同 4 年	1,348,660	186	4,370	215	3,695	185	.545	107	.461	90
同 5 年	1,406,080	193	4,552	224	3,852	193	.531	105	.449	90
同 6 年	1,472,701	202	4,782	235	4,032	202	.544	107	.459	92
<b>臺東水道</b>										
(基準年)										
昭和 4 年	...	...	...	...	...	...	...	...	...	...
同 5 年	525,431	100	1,995	100	1,439	100	.309	100	.223	100
同 6 年	654,400	124	2,735	137	1,451	101	.407	131	.216	96
<b>花蓮港水道</b>										
(基準年)										
大正 11 年	337,433	100	1,813	100	924	100	.576	100	.294	100
同 12 年	456,422	135	1,670	92	1,250	134	.444	77	.332	112
同 13 年	476,691	141	1,683	92	1,306	141	.405	70	.314	106
同 14 年	496,943	147	1,707	94	1,361	147	.386	67	.308	104
昭和 元 年	523,556	155	2,164	119	1,434	155	.376	65	.249	85
同 2 年	599,940	207	1,955	107	1,643	177	.316	54	.265	90
同 3 年	646,154	191	2,001	110	1,770	191	.300	52	.265	90
同 4 年	707,229	209	2,350	129	1,938	209	.331	57	.273	92
同 5 年	577,248	171	2,540	140	1,581	171	.343	59	.213	72
同 6 年	567,062	166	2,274	125	1,553	168	.282	48	.193	65

7. 主要水道最多最少、平均、配水量

昭和六年末

Table with columns: 水道名, 配水總量, 一日最多配水量, 一日最少配水量, 一日平均配水量, 一日一人平均配水量, 一日一人最多配水量, 計量給水量, 配水總量と計量給水量との比較. Rows include 嘉新淡水, 嘉新中化南, 高屏花港東公, etc.

8. 本島總人口と水道給水人口との比較

昭和六年末

Table with columns: 州廳及年度, 總人口, 水道數, 給水豫定人口, 給水豫定人口と總人口との比較, 水道使用人口, 使用人口と總人口との比較. Rows include 嘉新, 高屏, 大正, 明治, etc.

備考 1. 總人口ハ總督府統計書ニ依ル 2. 昭和四年度以前ニ於ケル水道使用人口ハ調査不明

9. 主要水道經常收支關係 (單位圓)

Table with columns: 水道名、年次, 收入 (使用料, 雜收入, 合計), 支出 (事務費, 水源水路費, 淨水場費, 水管維持費, 雜支出, 合計). Rows include 臺北水道, 基隆水道, 淡水水道, 新竹水道, 臺中水道, 彰化水道, 臺南水道, 嘉義水道, 高雄水道, 屏東水道, 臺東水道, 花蓮港水道.



10. 主要水道給水料 (單位圓)

水道名、年次	放任給水料			計量給水料				合計
	專用栓	共用栓	計	普通栓	特別栓	共用栓	計	
臺北水道	昭和6年	—	—	371,897	3,934	36,033	411,864	411,864
	同5年	—	—	346,147	6,023	37,168	389,338	389,338
基隆水道	昭和6年	—	—	72,928	117,539	26,203	216,670	216,670
	同5年	—	—	122,222	65,503	26,914	214,639	214,639
淡水水道	昭和6年	8,920	2,582	11,502	3,052	328	3,380	14,882
	同5年	9,315	3,094	12,409	3,443	586	4,029	16,438
新竹水道	昭和6年	—	—	43,742	45	2,795	46,582	46,582
	同5年	—	—	41,382	276	2,364	44,022	44,022
臺中水道	昭和6年	51,075	4,862	55,937	22,373	36	23,061	78,998
	同5年	47,981	6,553	54,534	24,835	—	24,835	79,369
彰化水道	昭和6年	13,892	2,665	16,557	10,430	—	10,430	26,987
	同5年	13,281	2,749	16,030	11,046	—	11,046	27,076
臺南水道	昭和6年	—	—	—	—	—	130,385	130,385
	同5年	—	—	77,033	—	—	48,592	125,625
嘉義水道	昭和6年	—	—	67,118	13,621	9,970	90,709	90,709
	同5年	11,036	3,505	14,541	36,658	41,114	77,772	92,313
高雄水道	昭和5年	43,741	8,053	51,794	94,582	18,591	113,173	164,967
	同4年	34,185	8,231	42,416	86,811	13,062	99,873	142,289
屏東水道	昭和5年	18,078	4,825	22,903	18,197	—	18,197	41,100
	同4年	17,301	5,041	22,342	19,184	—	19,184	41,526
臺東水道	昭和6年	6,071	1,188	7,259	3,942	—	3,942	11,201
	同5年	5,425	806	6,231	3,448	—	3,448	9,679
花蓮港水道	昭和6年	—	—	21,391	48	4,547	25,986	25,986
	同5年	—	—	18,326	293	4,188	22,807	22,807

11. 主要水道使用料 (其一 放任給水)

州廳別、市街庄別	專用栓				共用栓	
	一栓一箇 五人マテ	一人ヲ 増ス毎ニ	支栓一 箇ニ付	牛馬一 頭ニ付	一栓三 月マテ	一月ヲ 増ス毎ニ
臺北州	淡水街	1.20	0.15	0.30	—	—
	沙止街	1.50	0.15	0.30	—	—
	羅東街	1.50	0.20	0.30	—	1.50
	板橋街	1.50	0.30	0.30	0.20	1.80
	士林庄	1.00	0.20	0.25	0.20	1.50
	北投庄	1.00	0.15	0.25	0.20	1.50
	蘇澳港	1.00	0.20	0.25	0.20	1.50
	金山庄	0.80	—	—	—	1.20
	三星庄	1.00	0.10	0.20	—	1.20
	坪林庄	—	—	—	—	0.20
新竹州	大溪街	1.00	0.20	0.25	—	1.50
	臺中市	—	—	—	—	—
臺中州	彰化街	1.30	0.25	0.35	0.25	1.80
	清水街	1.20	0.20	0.40	0.10	1.80
	清埔里	—	—	—	—	—
	員林街	1.00	0.20	0.20	—	1.50
	豐原街	1.20	0.20	0.30	0.20	1.80
	大甲街	1.00	0.10	0.25	0.15	1.50
	大東勢庄	1.20	0.15	0.30	0.20	1.80
	田中庄	1.00	0.20	0.20	0.20	1.50
	內埔庄	1.00	0.15	0.30	—	1.50
	二水庄	1.00	0.20	0.25	0.20	0.90
臺南州	臺南市	—	—	—	—	—
	斗六街	1.20	0.20	0.25	0.20	1.80
	新化街	1.00	0.20	0.25	0.20	1.50
	北港街	1.50	0.25	0.30	0.25	2.10
	虎尾街	1.50	0.20	0.30	0.25	2.10
	斗南庄	1.20	0.20	0.25	0.20	1.80
高雄州	高雄市	1.50	0.25	0.35	0.25	2.20
	屏東街	1.30	0.25	0.35	0.25	2.00
	旗山街	1.50	0.15	0.50	0.20	1.50
	小港庄	—	—	—	—	—
臺東廳	臺東街	1.00	0.20	—	0.20	1.50
	花蓮港	1.00	—	—	—	—

12. 主要水道

水道名	家事専用				家事營業職業用				湯屋用					
	一ヶ月基本水量	一ヶ月基本料金			超過料金 基本水量超過1m <sup>3</sup> 付	一ヶ月基本水量	一ヶ月基本料金			超過料金 基本水量超過1m <sup>3</sup> 付	一ヶ月基本水量	一ヶ月基本料金		
		水料	量水器使用料	計			水料	量水器使用料	計			水料	量水器使用料	計
臺北市水道	12	1.00	—	1.00	0.06	12	1.00	—	1.00	0.06	12	1.40	—	1.40
臺北州 基隆市水道	15	1.20	—	1.20	0.06	15	1.20	—	1.20	0.07	15	1.20	1.00	2.20
淡水街水道	—	—	—	—	—	20	1.80	0.55	2.35	0.05	20	1.80	1.10	2.90
新竹州 新竹市水道	15	1.80	—	1.80	0.10	15	1.80	—	1.80	0.10	15	2.50	—	2.50
臺中州 臺中市水道	12	1.10	—	1.10	0.05	12	1.10	—	1.10	0.05	12	1.30	—	1.30
彰化街水道	—	—	—	—	—	20	1.50	0.60	2.10	0.06	20	1.50	1.20	2.70
臺南州 臺南市水道	15	1.30	0.70	2.00	0.06	15	1.30	0.70	2.00	0.06	15	1.30	1.00	2.30
嘉義市水道	13	1.20	0.30	1.50	0.06	13	1.20	0.30	1.50	0.06	20	1.60	1.00	2.60
高雄州 高雄市水道	—	—	—	—	—	20	1.70	0.50	2.20	0.07	20	1.70	1.00	2.70
屏東街水道	—	—	—	—	—	20	1.60	0.50	2.10	0.06	20	1.60	1.00	2.60
臺東縣 臺東街水道	22	1.15	0.50	1.65	0.05	20	1.15	0.50	1.65	0.05	20	1.15	1.00	2.15
花蓮港 花蓮港水道	15	1.00	—	1.00	0.05	15	1.00	—	1.00	0.05	15	1.40	—	1.40

備考 家事専用、家事營業職業用及噴水其他娛樂用ハ13—20 mm、湯屋用、醸造又ハ製造原料用ハ25 mm、兵營官衙學校汽鐘

使用料 (其二 計量給水)

超過料金 基本水量 超過1m <sup>3</sup> 付	兵營官衙學校汽鐘工業用病院用				醸造又ハ製造原料用				噴水其他娛樂用						
	一ヶ月基本水量	一ヶ月基本料金			超過料金 基本水量超過1m <sup>3</sup> 付	一ヶ月基本水量	一ヶ月基本料金			超過料金 基本水量超過1m <sup>3</sup> 付	一ヶ月基本水量	一ヶ月基本料金			
		水料	量水器使用料	計			水料	量水器使用料	計			水料	量水器使用料	計	
0.04	12	2.80	—	2.80	0.06	12	1.40	—	1.40	0.06	5	1.00	—	1.00	0.12
0.05	15	1.20	6.00	7.20	0.07	15	1.20	1.00	2.20	0.07	30	5.00	—	5.00	0.08
0.04	20	1.80	4.40	6.20	0.05	20	1.80	1.10	2.90	0.05	30	4.50	0.55	5.05	0.07
0.07	15	6.00	—	6.00	0.10	15	2.50	—	2.50	0.10	5	1.80	—	1.80	0.20
0.04	12	3.00	—	3.00	0.05	12	1.30	—	1.30	0.05	6	1.10	—	1.10	0.10
0.05	20	1.50	4.80	6.30	0.06	20	1.50	1.20	2.70	0.06	30	4.50	0.60	5.10	0.07
0.05	15	1.30	4.00	5.30	0.06	15	1.30	1.00	2.30	0.06	30	5.00	0.70	5.70	0.10
0.05	13	1.20	4.00	5.20	0.06	—	—	1.00	—	0.10	30	5.40	0.30	5.70	0.08
0.05	20	1.70	50mm ニツキ 2.00	3.70	0.07	20	1.70	1.00	2.70	0.07	30	7.00	0.50	7.50	0.12
0.05	20	1.60	50mm ニツキ 2.00	3.60	0.06	20	1.60	1.00	2.60	0.06	30	5.50	0.50	6.00	0.08
0.04	20	1.15	4.00	5.15	0.05	20	1.15	1.00	2.15	0.05	30	4.50	0.50	5.00	0.07
0.04	15	2.20	—	2.20	0.05	15	1.40	—	1.40	0.05	5	1.00	—	1.00	0.15

工業用病院用ハ75 mm、ノ口徑トシテ計上セリ

1. 主要市街市區改正工事費

昭和六年度

州廳別、市街庄名	國庫補助	州費補助	市街庄費	其 他	合 計	摘 要	
臺北州 {	臺北市.....	185,852.95	46,463.24	77,438.72	—	309,754.91	下水
	基隆市.....	28,027.00	28,027.00	28,452.36	—	84,506.36	
	宜蘭街.....	—	903.15	942.20	—	1,845.35	下水
新竹州 {	大溪街.....	—	1,018.49	1,125.70	—	2,144.19	下水
臺中州 {	臺中市.....	—	6,422.00	21,731.00	—	28,153.00	マラッサ防過費20,384圓ヲ含ム
	南投街.....	—	3,568.00	3,943.00	—	7,511.00	下水、マラッサ防過費7,510圓
	埔里街.....	—	1,300.00	1,438.00	—	2,738.00	下水、マラッサ防過費2,738圓
	彰化街.....	—	—	4,257.00	—	4,257.00	道路
	竹山庄.....	—	2,221.49	2,236.77	—	4,458.26	下水、マラッサ防過費4,458圓
臺南州 {	臺南市.....	7,110.00	—	16,265.46	40,550.48	63,925.94	
	嘉義市.....	—	13,763.03	29,719.57	—	43,482.60	道路、マラッサ防過費9,588圓
	斗六街.....	—	3,252.00	3,143.00	—	6,395.00	下水、マラッサ防過費5,408圓
	北港街.....	—	—	500.00	—	500.00	下水、マラッサ防過費500圓
高雄州 {	梓子街.....	—	4,162.00	2,481.00	—	6,643.00	下水、マラッサ防過費6,643圓
	高雄市.....	8,442.00	3,143.99	7,031.87	18,760.00	37,377.76	道路、下水、マラッサ6,295圓
花蓮港廳 {	屏東街.....	—	1,309.00	1,309.00	—	2,618.00	マラッサ防過費2,618圓
	花蓮港街.....	—	—	15,101.09	—	15,101.09	下水、橋
	鳳林區.....	—	—	6,409.29	—	6,409.29	下水、埋立1,852圓
臺東廳 {	玉里庄.....	—	—	5,781.20	—	5,781.20	下水、暗渠
	臺東街.....	—	4,500.00	—	—	4,500.00	道路、開渠暗渠
總 計.....	229,431.95	120,053.29	229,306.23	59,310.48	638,101.95		
昭和5年度.....	220,598.00	182,474.00	192,665.00	—	595,737.00		
同 4年度.....	270,613.00	254,636.00	228,391.00	—	753,640.00		
同 3年度.....	181,609.00	229,725.00	165,896.00	17,456.00	593,686.00		
同 2年度.....	207,543.00	518,761.00	168,376.00	22,140.00	916,820.00		
同 元年度.....	10,097.00	174,876.00	115,750.00	63,846.00	364,569.00		
大正14年度.....	1,834.00	121,646.00	140,150.00	59,026.00	322,656.00		
同 13年度.....	405.00	178,588.00	61,107.00	35,872.00	275,972.00		
同 12年度.....	9,141.00	216,484.00	60,351.00	50,222.00	336,198.00		
同 11年度.....	4,011.00	284,835.00	159,106.00	54,476.00	502,428.00		
同 10年度.....	38,038.00	129,943.00	102,591.00	25,063.00	295,635.00		



V 市 區 計 畫  
並 公 園

1. 主要市街市區改正工事費

昭和六年度

州廳別、市街庄名	國庫補助	州費補助	市街庄費	其 他	合 計	摘 要
臺北州	—	—	臺北市	—	300,719	下水
			基隆市	—	88,886	
			宜蘭街	—	1,485	下水
新竹州	—	—	—	—	2,119	下水
臺中州	—	—	臺中市	—	2,230	マラリア防置費2,284圓ヲ含ム
			南投街	—	4,117	下水、マラリア防置費7,419圓
			埔里街	—	2,727	下水、マラリア防置費2,728圓
			彰化街	—	—	道路
			竹山街	—	—	下水、マラリア防置費1,158圓
臺南州	—	—	臺南市	—	6,175	
			嘉義市	—	1,413	道路、マラリア防置費5,8圓
			斗六街	—	5,227	下水、マラリア防置費5,198圓
			北港街	—	1,278	下水、マラリア防置費99圓
			朴子街	—	2,728	下水、マラリア防置費99圓
高雄州	—	—	高雄街	—	2,316	道路、下水、マラリア防置費99圓
			屏東街	—	2,316	マラリア防置費99圓
花蓮港廳	—	—	花蓮港街	—	1,413	下水、橋
			鳳林街	—	1,413	下水、埋立1,413圓
			正里街	—	—	下水、暗渠
臺東廳	—	—	—	—	1,413	道路、埋立暗渠
總 計	—	—	—	—	6,210	
昭和5年度の	—	—	—	—	2,210	
同 4年度の	—	—	—	—	2,210	
同 3年度の	—	—	—	—	2,210	
同 2年度の	—	—	—	—	2,210	
同 1年度の	—	—	—	—	2,210	
大正11年度の	—	—	—	—	2,210	
同 10年度の	—	—	—	—	2,210	
同 9年度の	—	—	—	—	2,210	
同 8年度の	—	—	—	—	2,210	
同 7年度の	—	—	—	—	2,210	

V 市 區 計 畫  
並 公 園



# 市區計畫圖覽一

縮尺百萬分一

昭和八年六月現在





## 1. 主要市街市區改正工事費.....終

州廳別、市街庄名	國庫補助	州費補助	市街庄費	其 他	合 計	摘 要
大 正 9 年 度.....	28,254.00	24,329.00	—	501.00	53,084.00	
同 8 年 度.....	177,878.00	83,251.00	—	—	261,129.00	
同 7 年 度.....	198,079.00	49,077.00	—	2,602.00	249,758.00	
同 6 年 度.....	167,178.00	39,124.00	—	—	206,302.00	
同 5 年 度.....	186,372.00	4,613.00	—	—	190,985.00	
同 4 年 度.....	129,622.00	15,803.00	—	—	145,425.00	
同 3 年 度.....	372,630.00	18,518.00	—	—	391,148.00	
同 2 年 度.....	360,912.00	56,428.00	—	—	417,340.00	
同 元 年 度.....	201,918.00	11,526.00	—	—	213,444.00	
明 治 4 4 年 度.....	74,817.00	7,687.00	—	1,380.00	83,884.00	
同 4 3 年 度.....	128,435.00	9,126.00	—	—	137,561.00	
同 4 2 年 度.....	201,835.00	288.00	—	—	202,123.00	
同 4 1 年 度.....	238,990.00	69,030.00	—	—	308,020.00	
同 4 0 年 度.....	169,980.00	38,950.00	—	—	208,930.00	
同 3 9 年 度.....	112,581.00	1,498.00	—	—	113,879.00	
同 3 8 年 度.....	55,411.00	—	—	—	55,411.00	
同 3 7 年 度.....	35,511.00	—	—	—	35,511.00	
同 3 6 年 度.....	29,747.00	—	—	—	29,747.00	
同 3 5 年 度.....	42,769.00	10,864.00	—	—	53,633.00	
同 3 4 年 度.....	36,881.00	3,922.00	—	—	40,803.00	
同 3 3 年 度.....	82,488.00	13,419.00	—	—	95,907.00	
同 3 2 年 度.....	46,102.00	21,276.00	—	—	67,378.00	
同 3 1 年 度.....	337,152.00	17,133.00	—	—	354,285.00	
同 3 0 年 度.....						
同 2 9 年 度.....	167,790.00	—	—	—	167,790.00	
同 2 8 年 度.....	1,427.00	—	—	—	1,427.00	



2. 市區計畫市街人口增加率

市街庄名、確定年月	昭和七年 末現在市 區計畫區 域面積	昭和三年度		昭和四年度		昭和五年度		昭和六年度		昭和七年度		四十年 平均增 加分率	一人當 利用面積	
		人口	增加 千分率	人口	增加 千分率	人口	增加 千分率	人口	增加 千分率	人口	增加 千分率			
臺北市明 38. 10. 7	...	...	...	...	...	...	...	...	...	...	...	...	...	
基隆市明 40. 8. 5	3,195	53,079	...	55,738	50	57,627	33	59,153	26	61,282	35	36	1.6	
宜蘭街昭 7. 3. 18	7,755	23,331	...	23,562	9	24,270	30	24,882	25	25,124	9	18	9.2	
新竹市明 38. 5. 6	17,019	33,556	...	35,173	48	36,976	51	38,078	29	40,901	74	50	12.4	
大溪街大元	2,667	5,022	...	5,079	11	5,154	14	5,538	74	5,346	△	35	16	14.9
臺中市明 32. 1.	48,717	36,616	...	38,276	45	41,010	71	43,405	58	46,868	79	63	31.1	
彰化街明 39. 3. 6	9,614	21,696	...	22,545	39	23,092	24	23,548	19	24,373	35	29	11.9	
北斗街明 45.	2,291	5,941	...	6,156	36	6,385	37	6,776	61	6,975	29	40	10.7	
南投街明 45.	67,966	5,212	...	5,474	50	5,743	49	5,793	8	5,782	△	10	24	358.7
埔里街大 3.	5,355	6,541	...	6,823	12	7,162	49	7,754	82	7,933	23	41	27	
竹山庄大 6.	3,028	4,120	...	4,270	36	4,840	133	4,500	△	70	4,683	39	34	19.6
臺南市明 43.	101,030	76,590	...	79,235	34	81,537	29	85,693	50	89,552	45	39	34.1	
嘉義市明 39. 4. 29	126,112	32,066	...	34,832	86	36,985	61	39,486	67	43,118	91	76	86.2	
麻豆街昭 6. 1. 18	2,598	6,740	...	6,908	24	7,100	27	7,300	28	7,534	32	27.7	30.4	
北港街明 45.	5,062	...	...	11,252	20	11,449	17	12,705	109	13,170	36	45.5	11.6	
朴子街大 5.	4,720	11,025	...	8,580	...	8,765	21	9,128	41	9,412	31	31.0	14.9	
斗六街大 13. 9	6,391	6,957	...	7,550	85	7,604	7	7,904	39	8,255	44	43.8	23.4	
高雄市明 41. 5. 1	28,253	43,781	...	48,201	100	53,229	104	55,256	38	58,191	52	73.5	30.2	
屏東街大 2. 1.	19,105	16,246	...	17,145	55	18,650	87	19,167	27	19,377	10	44.5	30.0	
花蓮港街明 43. 2	10,785	9,318	...	9,884	60	11,046	117	12,456	127	13,444	79	95.8	26.2	
壽區明 44.	2,591	483	...	497	28	531	68	546	28	563	31	38.8	139.2	
鳳林區明 44.	1,451	1,524	...	1,647	80	1,825	88	1,909	46	2,066	82	74.0	21.2	
玉里庄大 10. 8	1,470	2,691	...	2,883	71	2,835	△	3,001	58	3,247	81	48.5	13.7	
馬公街大元 10. 4	5,533	5,951	...	6,230	46	6,270	6	6,794	83	6,748	△	6	32.3	24.8
臺東街大 2. 10.	...	...	...	...	...	...	...	...	...	...	...	...	...	...
新港街大 11. 4	...	...	...	...	...	...	...	...	...	...	...	...	...	...

備考 △印ハ減  
臺東街、新港區ハ目下照會中ナリ

3. 公園概要

昭和六年度

州及廳、公園名	面積	建設費	開園年月	管理者
臺北公園.....	782	...	明治四十一年	臺北市尹
圓山公園.....	980	...	同三十年	同
臺北州北投公園.....	763	10,000	大正元年十月	臺北州知事
高砂公園.....	265	29,306	明治三十三年五月	基隆市尹
宜蘭公園.....	224	22,000	同四十二年八月	宜蘭街長
新竹公園.....	1,539	28,000	大正十年四月	新竹市尹
新竹州大溪公園.....	252	2,000	明治四十五年六月	大溪街長
文昌公園.....	82	2,600	同四十二年十月	桃園街長
臺中公園.....	864	7,000	同三十六年十月	臺中市尹
彰化公園.....	1,166	...	同三十八年十二月	彰化街長
臺中州南投公園.....	357	...	大正元年	南投街長
草屯公園.....	402	4,130	同四年十一月	草屯庄長
臺南公園.....	1,461	133,619	同六年六月	臺南市尹
嘉義公園.....	807	17,432	明治四十三年八月	嘉義市尹
臺南州虎頭山埠公園.....	18,000	8,700	昭和四年五月	新化街長
白河公園.....	193	4,300	大正十三年一月	白河庄長
斗六公園.....	416	27,174	同十五年九月	斗六街長
高雄州鼓山公園.....	922	...	明治三十七年四月	旗山街長
屏東公園.....	797	...	同三十五年三月	屏東街長
花蓮港廳花崗山公園.....	775	47,500	大正十一年二月	花蓮港街長
澎湖廳澎湖公園.....	170	2,580	明治四十四年五月	馬公街長

備考 本表ハ本島主要公園ノ概況ヲ掲記セルモノナリ

昭和八年十二月三日印刷

昭和八年十二月五日發行

## 臺灣總督府內務局土木課

臺北市京町三丁目十一番地

印刷人 小 高 育 太 郎

臺北市京町三丁目十一番地

印刷所 會 社 臺 北 活 版 社  
電話三〇七番

寄贈

993



14. 4-874



\*1200700248634\*

終