昭和52年分相続税財産評価基準

別冊 路線価設定地域図

（愛媛県の部）

高　松　国　税　局

G13

Y62
188

國立國會
52.9.13
圖書館藏書

77W35018

路線価方

1．相続

2．路線

路 線

Y82
188

路線価方式による宅地評価の解説

1．相続税財産評価に関する基本通達(抄)……1ページ
2．路線価方式による宅地評価の計算例……4ページ

路線価設定地域図　目次

市町名	ページ
松　山　市	1～ 59
北　条　市	61～ 64
今　治　市	65～ 78
西　条　市	79～ 97
新居浜市	99～110
伊予三島市	111～117
川之江市	119～122
大　洲　市	123～133
八幡浜市	135～153
宇和島市	155～167

路線価設定地域図の読み方

1．地区区分は、次によって表示した。

繁華街及び高度商業地区

普通商業地区及び併用住宅地区

中小工場地区

大工場地区

普通住宅地区及び家内工業地区

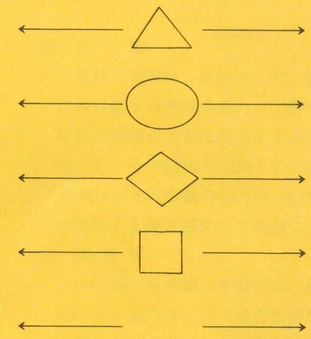

2．路線価は、1平方メートル当りとし、2万円以下は1,000円単位で100円位まで表示し、その他は1,000円単位で表示した。

1　相続税財産評価に関

（抄）



（路線価方式による評価）

13　路線価方式により評価する宅地
の面する路線に付された路線価
同じ。）を基とし、15《奥行価格逓
地、盲地、袋地等、崖地等の評価
計算した金額によって評価する。

（路線価）

14　前項の「路線価」は、宅地の価
認められる一連の宅地が面してい
の者の通行の用に供されている道
以下同じ。）ごとに設定する。

路線価は、路線に接する宅地で
事項に該当するものについて、次
意見価格等を基として評定した
価額とする。

(1)　その路線のほぼ中央部にあ
(2)　その一連の宅地に共通して
(3)　その路線だけに接している
(4)　その路線に面している宅地の
よび奥行距離を有するく形また
ること。

(注)　(4)の「標準的な間口距離
それぞれ付表１の奥行価格
狭小補正率及び付表７の奥
も1.00であり、かつ、付表
適用を要しないものが該当

（奥行価格逓減）

15　一方のみが路線に接する宅地
の宅地の奥行距離に応じて付表
に定める逓減率を乗じて求めた
を乗じて計算した価額によって

1　相続税財産評価に関する基本通達

（抄）

（路線価方式による評価）

13　路線価方式により評価する宅地の価額は、その宅地の面する路線に付された路線価（水路価を含む。以下同じ。）を基とし、15《奥行価格逓減》から20《不整形地、盲地、袋地等、崖地等の評価》までの定めにより計算した金額によって評価する。

（路線価）

14　前項の「路線価」は、宅地の価額がおおむね同一と認められる一連の宅地が面している路線（不特定多数の者の通行の用に供されている道路または水路をいう。以下同じ。）ごとに設定する。

路線価は、路線に接する宅地で次に掲げるすべての事項に該当するものについて、売買実例価額、精通者意見価格等を基として評定した１平方メートル当りの価額とする。

(1)　その路線のほぼ中央部にあること。

(2)　その一連の宅地に共通している地勢にあること。

(3)　その路線だけに接していること。

(4)　その路線に面している宅地の標準的な間口距離および奥行距離を有するく形または正方形のものであること。

(注)　(4)の「標準的な間口距離および奥行距離」にはそれぞれ付表１の奥行価格逓減率、付表５の間口狭小補正率及び付表７の奥行短小補正率がいずれも1.00であり、かつ、付表６の奥行長大補正率の適用を要しないものが該当する。

（奥行価格逓減）

15　一方のみが路線に接する宅地の価額は、路線価にその宅地の奥行距離に応じて付表１「奥行価格逓減率表」に定める逓減率を乗じて求めた価額にその宅地の地積を乗じて計算した価額によって評価する。

（側方路線影響加算）

16　正面と側方に路線がある宅地（以下「角地」という。）の価額は、次の(1)及び(2)に掲げる価額の合計額にその宅地の地積を乗じて計算した価額によって評価する。

(1)　正面路線（路線価の高い方の路線をいう。以下同じ。）の路線価に基づき計算した価額

(2)　側方路線（路線価の低い方の路線をいう。）の路線価を正面路線の路線価とみなし、その路線価に基づき計算した価額に付表２「側方路線影響加算率表」に定める加算率を乗じて計算した価額

（二方路線影響加算）

17　正面と裏面に路線がある宅地の価額は、次の(1)及び(2)に掲げる価額の合計額にその宅地の地積を乗じて計算した価額によって評価する。

(1)　正面路線の路線価に基づき計算した価額

(2)　裏面路線（路線価の低い方の路線をいう。）の路線価を正面路線の路線価とみなし、その路線価に基づき計算した価額に付表３「二方路線影響加算率表」に定める加算率を乗じて計算した価額

（三方又は四方路線影響加算）

18　三方又は四方に路線がある宅地の価額は、16《側方路線影響加算》及び前項に定める方法を併用して計算したその宅地の価額にその宅地の地積を乗じて計算した価額によって評価する。

（三角地の評価）

19　三角地の価額は、15《奥行価格逓減》の定めにより計算した価額に三角地の最小角の度数及び面積に応じて付表４「三角地補正率表」に定める三角地補正率を乗じて求めた価額にその三角地の地積を乗じて計算した価額によって評価する。この場合における補正率は、「角度補正率表」及び「面積補正率表」によって求めた補正率のうち、いずれか多きい方の率によるものとする。

（不整形地、盲地、袋地等、崖地等の評価）

20　不整形地、盲地、袋地等、崖地等の評価は、その形状等に応じ、それぞれ次に掲げるところによる。

(1)　不整形地

不整形地の価額は、その不整形の程度、位置及び地積の大小に応じ、次のイからハまでに掲げる価額を基とし、その近傍の宅地との均衡を考慮して、その価額からその価額の100分の30の範囲内において相当と認める金額を控除した価額によって評価する。

イ　次図のように不整形地を区分して整形地がえられる宅地は、その区分してえられる整形地について、15《奥行価格逓減》から前項までの定めによって計算した価額

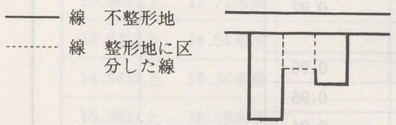

ロ　次図のような宅地は、その宅地の地積をその間口距離で除してえた計算上の奥行距離を基として、15《奥行価格逓減》から18《三方または四方路線影響加算》までの定めによって計算した価額

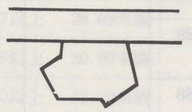

ハ　次図のような宅地は、これに近似する整形地について、15《奥行価格逓減》から前項までの定めによって計算した価額

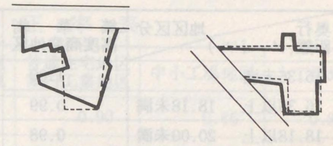

(2)　盲　　地

盲地の価額は、原則として、実際に利用している路線に接する宅地とあわせて評価した価額から盲地以外の宅地の価額に相当する価額を控除した価額を基とし、その近傍の宅地との均衡を考慮して、その価額からその価額の100分の30の範囲内において相当と認める金額を控除した価額によって評価する。

(3)　袋 地 等

次に掲げる宅地（不整形地、盲地および三角地を除く。）の価額は、15《奥行価格逓減》の定めにより計算した１平方メートル当りの価額に、それぞれ次に掲げる補正率表に定める補正率を乗じて求めた価額にこれらの宅地の地積を乗じて計算した価額によって評価する。この場合において、地積が大きいもの等にあっては、近傍の宅地の価額との均衡を考慮し、それぞれの補正率を適宜修正することができる。

イ　袋地および間口の狭小な宅地、付表５「間口狭小補正率表」

ロ　奥行が長大な宅地　付表６「奥行長大補正率表」

ハ　奥行が短小な宅地　付表７「奥行短小補正率表」

(4)　崖 地 等

崖地等で通常の用地に供することができないと認められる部分を有する宅地の価額は、その宅地のうちに存する崖地等が崖地等でないとした場合の価額に、その宅地の総地積に対する崖地部分等通常の用途に供することができないと認められる部分の地積の割合に応じて付表８「崖地補正率表」に定める補正率を乗じて計算した価額によって評価する。

付 表 1

奥 行 価 格 逓 減 率 表

奥行距離(メートル) ＼ 地区区分	繁華街高度商業地区	普通商業地区併用住宅地区	普通住宅地区家内工業地区	中小工場地区	大工場地区
16.36未満	1.00	1.00	1.00	1.00	1.00
16.36以上 18.18未満	0.99				
18.18以上 20.00未満	0.98	0.99			
20.00以上 21.81未満	0.97				
21.81以上 23.63未満	0.96	0.98			
23.63以上 25.45未満	0.95	0.97	0.99		
25.45以上 27.27未満	0.93	0.96			
27.27以上 29.09未満	0.92	0.95	0.98		
29.09以上 30.90未満	0.90	0.93	0.97		
30.90以上 32.72未満	0.89	0.92			
32.72以上 34.54未満	0.87	0.91	0.96		
34.54以上 36.36未満	0.86	0.90	0.95		
36.36以上 38.18未満	0.84	0.89	0.94		
38.18以上 40.00未満	0.83	0.88	0.93		
40.00以上 41.81未満	0.81	0.87			
41.81以上 43.63未満	0.80	0.86	0.92		
43.63以上 45.45未満	0.79	0.85	0.91		
45.45以上 47.27未満	0.78	0.84		0.98	
47.27以上 49.09未満	0.77	0.83	0.90		
49.09以上 50.90未満	0.76	0.82			
50.90以上 52.72未満	0.75	0.81	0.89		
52.72以上 54.54未満	0.74	0.80			
54.54以上 56.36未満	0.73	0.79	0.88		
56.36以上 58.18未満	0.72	0.78			
58.18以上 60.00未満	0.71	0.77		0.96	
60.00以上 61.81未満	0.70	0.76	0.87		
61.81以上 63.63未満	0.69	0.75			
63.63以上 65.45未満	0.68	0.74		0.94	
65.45以上 67.27未満	0.67	0.73	0.86		
67.27以上 69.09未満	0.66	0.72			
69.09以上 70.90未満		0.71			
70.90以上 72.72未満	0.65	0.70	0.85		
72.72以上 81.81未満	0.64	0.69	0.84	0.92	
81.81以上 90.90未満	0.62	0.68	0.83	0.90	
90.90以上 100.00未満	0.61	0.67	0.82	0.88	
100.00以上 109.09未満		0.66	0.81	0.86	
109.09以上	0.60	0.65	0.80	0.85	

付 表 2

側 方 路 線 影 響 加 算 率 表

地区区分	加算率 角地の場合	加算率 準角地の場合
繁華街高度商業地区	0.150	0.075
普通商業地区併用住宅地区	0.100	0.050
普通住宅地区家内工業地区	0.070	0.035
中小工場地区大工場地区	0.050	0.025

（注） 準角地とは、次図のように一系統の路線の屈折部の内側に位置するものをいう。

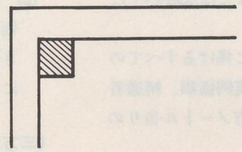

付 表 3

二 方 路 線 影 響 加 算 率 表

地区区分	加算率
繁華街高度商業地区	0.07
普通商業地区併用住宅地区	0.05
普通住宅地区家内工業地区	0.03
中小工場地区大工場地区	0.03

付 表 4

(1) 角度補正率表

最小角	10度
底角	
対角	

（注） 逆三角地および盲地の
用するものとする。

(2) 面積補正率表

面積(平方メートル) ＼ 最小角	未
30度未満	
30度以上	

付 表 5

間口距離(メートル) ＼ 地区区分	繁
1.81未満	
1.81以上 3.63未満	
3.63以上 5.45未満	
5.45以上 7.27未満	
7.27以上 9.09未満	
9.09以上 10.90未満	
10.90以上 14.54未満	
14.54以上 18.18未満	
18.18以上	

付 表 6

奥行距離	4
間口距離	5
補正率	

率
準角地の場合
0.075
0.050
0.035
0.025

という。

率
0.07
0.05
0.03
0.03

付　表　4

三　角　地　補　正　率　表

(1)　角度補正率表

最小角	10度未満	10度以上15度未満	15度以上20度未満	20度以上30度未満	30度以上45度未満	45度以上
底角	0.80	0.85	0.89	0.92	0.95	0.97
対角	0.75	0.81	0.86	0.90	0.93	0.95

(注)　逆三角地および盲地の三角地補正は、最小角が底角の場合であっても、対角の場合の補正率を適用するものとする。

(2)　面積補正率表

最小角＼面積(平方メートル)	99.17未満	99.17以上132.23未満	132.23以上165.28未満	165.28以上330.57未満	330.57以上991.73未満	991.73以上3,305.78未満	3,305.78以上
30度未満	0.75	0.75	0.80	0.85	0.90	0.95	0.98
30度以上	0.80	0.85	0.85	0.90	0.95	0.98	0.98

付　表　5

間　口　狭　小　補　正　率　表

間口距離(メートル)＼地区区分	繁華街高度商業地区	普通商業地区併用住宅地区	普通住宅地区家内工業地区	中小工場地区	大工場地区
1.81未満	0.80	0.80	0.80	0.80	0.80
1.81以上　3.63未満	0.90	0.90	0.86	0.84	0.82
3.63以上　5.45未満	1.00	0.97	0.95	0.92	0.84
5.45以上　7.27未満		1.00	0.99	0.96	0.90
7.27以上　9.09未満			1.00	0.99	0.95
9.09以上　10.90未満				1.00	0.97
10.90以上　14.54未満					0.98
14.54以上　18.18未満					0.99
18.18以上					1.00

付　表　6

奥　行　長　大　補　正　率　表

奥行距離／間口距離	4以上5未満	5以上6未満	6以上7未満	7以上8未満	8以上9未満	9以上
補正率	0.99	0.98	0.97	0.95	0.92	0.90

付　表　7

奥　行　短　小　補　正　率　表

奥行距離(メートル)＼地区区分	繁華街高度商業地区	普通商業地区併用住宅地区	普通住宅地区家内工業地区	中小工場地区	大工場地区
1.81以上　3.63未満	0.95	0.91	0.90	0.86	0.80
3.63以上　5.45未満	0.98	0.96	0.95	0.90	0.82
5.45以上　7.27未満	1.00	0.99	0.98	0.93	0.84
7.27以上　9.09未満		1.00	0.99	0.95	0.86
9.09以上　10.90未満			1.00	0.96	0.88
10.90以上　12.72未満				0.97	0.90
12.72以上　14.54未満				0.98	0.92
14.54以上　16.36未満				0.99	0.93
16.36以上　18.18未満				1.00	0.94
18.18以上　20.00未満					0.95
20.00以上　21.81未満					0.96
21.81以上　23.63未満					
23.63以上　25.45未満					0.97
25.45以上　27.27未満					
27.27以上　29.09未満					0.98
29.09以上　30.90未満					
30.90以上　32.72未満					0.99
32.72以上　34.54未満					
34.54以上　36.36未満					
36.36以上					1.00

付　表　8

崖　地　補　正　率　表

崖地地積／総地積	0.10以上0.20未満	0.20以上0.30未満	0.30以上0.40未満	0.40以上0.50未満	0.50以上0.60未満
補正率	0.95	0.90	0.85	0.80	0.75
崖地地積／総地積	0.60以上0.70未満	0.70以上0.80未満	0.80以上0.90未満	0.90以上0.95未満	0.95以上
補正率	0.70	0.65	0.60	0.55	0.50

2　路線価方式による宅地評価の計算例

1　奥行価格逓減

〔計算例１〕　普通商業地区における計算例

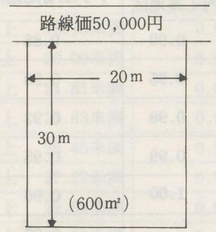

（路　線　価）	（奥行30ｍに応ずる奥行価格逓減率）	（１㎡当たり評価額）
50,000円	× 0.93	＝ 46,500円
（１㎡当り評価額）	（地　積）	（評　価　額）
46,500円	× 600(㎡)	＝ 27,900,000円

2　側方路線影響加算

〔計算例２〕　普通商業地区における計算例

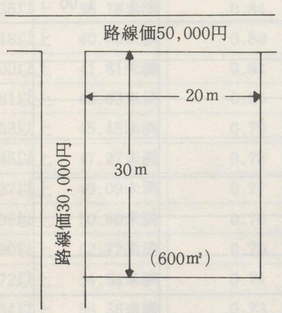

（正面路線価）	（奥行30ｍに応ずる奥行価格逓減率）	（修正後の正面路線価）
50,000円	× 0.93	＝ 46,500円
（側方路線価）	（奥行20ｍに応ずる奥行価格逓減率）	（側方路線影響加算率）	（加算金額）
30,000円	× 0.99	× 0.10	＝ 2,970円
（修正後の正面路線価）	（加算金額）	（１㎡当たり評価額）
46,500円	＋ 2,970円	＝ 49,470円
（１㎡当り評価額）	（地　積）	（評　価　額）
49,470円	× 600(㎡)	＝ 29,682,000円

〔計算例３〕　普通商業地区における準角地（次の図のように一系統の路線の屈折部の内側に位置する宅地）の計算例

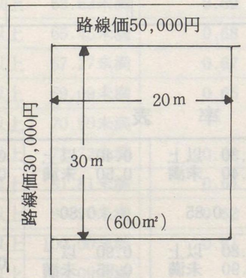

（正面路線価）	（奥行30ｍに応ずる奥行価格逓減率）	（修正後の正面路線価）
50,000円	× 0.93	＝ 46,500円
（側方路線価）	（奥行20ｍに応ずる奥行価格逓減率）	（側方路線影響加算率）	（加算金額）
30,000円	× 0.99	× 0.05	＝ 1,485円
（修正後の正面路線価）	（加算金額）	（１㎡当たり評価額）
46,500円	＋ 1,485円	＝ 47,985円
（１㎡当り評価額）	（地　積）	（評　価　額）
47,985円	× 600(㎡)	＝ 28,791,000円

3　二方路線影響加算

〔計算例４〕　普通商業地区における計算例

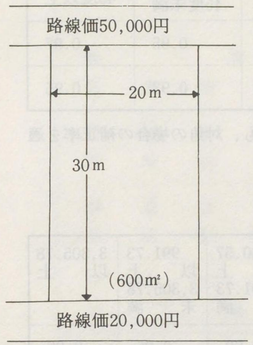

（正面路線価）	（奥行30ｍに応ずる奥行価格逓減率）	（修正後の正面路線価）
50,000円	× 0.93	＝ 46,500円
（裏面路線価）	（奥行30ｍに応ずる奥行価格逓減率）	（二方路線影響加算率）	（加算金額）
20,000円	× 0.93	× 0.05	＝ 930円
（修正後の正面路線価）	（加算金額）	（１㎡当り評価額）
46,500円	＋ 930円	＝ 47,430円
（１㎡当り評価額）	（地　積）	（評　価　額）
47,430円	× 600(㎡)	＝ 28,458,000円

4　三方または四方路線影響加算

〔計算例５〕　普通商業地区における計算例（三方路線に面する宅地の場合）

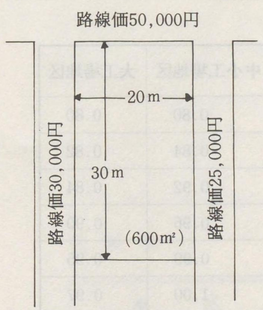

（正面路線価）	（奥行30ｍに応ずる奥行価格逓減率）	（修正後の正面路線価）
50,000円	× 0.93	＝ 46,500円
（側方路線価）	（奥行 20 ｍに応ずる奥行価格逓減率）	（側方路線影響加算率）	（加算金額）
30,000円	× 0.99	× 0.10	＝ 2,970円
（側方路線価）	（奥行20ｍに応ずる奥行価格逓減率）	（側方路線影響加算率）	（加算金額）
25,000円	× 0.99	× 0.10	＝ 2,475円
（修正後の正面路線価）	（加算金額）	（加算金額）	（１㎡当たり評価額）
46,500円	＋ 2,970円	＋ 2,475円	＝ 51,945円
（１㎡当り評価額）	（地　積）	（評　価　額）
51,945円	× 600(㎡)	＝ 31,167,000円

〔計算例６〕　普通商業地区

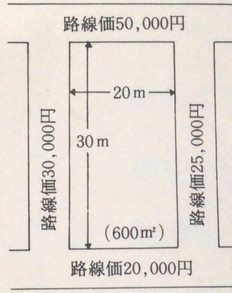

5　三角地の評価

〔計算例７〕　普通商業地区

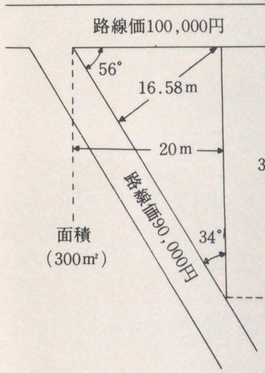

〔計算例６〕 普通商業地区における計算例（四方路線に面する宅地の場合）

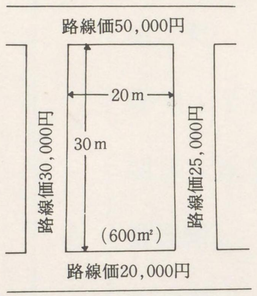

（正面路線価）（奥行30ｍに応ずる奥行価格逓減率）（修正後の正面路線価）
50,000円 × 0.93 ＝ 46,500円
（側方路線価）（奥行20ｍに応ずる奥行価格逓減率）（側方路線影響加算率）（加算金額）
30,000円 × 0.99 × 0.10 ＝ 2,970円
（側方路線価）（奥行20ｍに応ずる奥行価格逓減率）（側方路線影響加算率）（加算金額）
25,000円 × 0.99 × 0.10 ＝2,475円
（裏面路線価）（奥行30ｍに応ずる奥行価格逓減率）（二方路線影響加算率）（加算金額）
20,000円 × 0.93 × 0.05 ＝ 930円
（修正後の正面路線価）（加算金額）（加算金額）（加算金額）（１㎡当たり評価額）
46,500円 ＋ 2,970円 ＋ 2,475円 ＋ 930円 ＝ 52,875円
（１㎡当り評価額）（地積）（評価額）
52,875円 × 600(㎡) ＝ 31,725,000円

5 三角地の評価

〔計算例７〕 普通商業地区における計算例

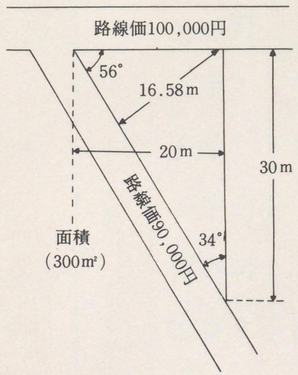

三角地補正率

角度補正率0.93の方が面積補正率0.90より大きいので三角地補正率は角度補正率の0.93となる。

（正面路線価）（奥行30ｍに応ずる奥行価格逓減率）（角度補正率）（１㎡当たり評価額）
100,000円 × 0.93 × 0.93 ＝ 86,490円
（側方路線価）（奥行16.58ｍに応ずる奥行価格逓減率）（側方路線影響加算率）（加算金額）
90,000円 × 1.00 × 0.10 ＝ 9,000円
（修正後の正面路線価）（加算金額）（１㎡当り評価額）
86,490円 ＋ 9,000円 ＝ 95,490円
（１㎡当り評価額）（地積）（評価額）
95,490円 × 300(㎡) ＝ 28,647,000円

6 盲地

〔計算例８〕 普通住宅地区における計算例

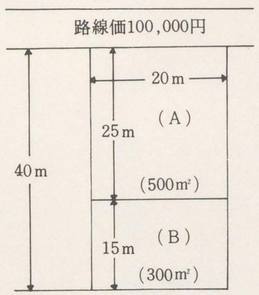

（路線価）（奥行40ｍの場合の奥行価格逓減率）（地積）（ＡとＢとを一画地とみた場合の評価額）
100,000円 × 0.93 × 800(㎡) ＝ 74,400,000円
（路線価）（奥行25ｍの場合の奥行価格逓減率）（地積）（Ａの評価額）
100,000円 × 0.99 × 500(㎡) ＝ 49,500,000円
（ＡとＢとを一画地とみた場合の評価額）（Ａの評価額）（盲地補正率）（盲地Ｂの評価額）
（74,400,000円－49,500,000円） ×（１－0.25）＝18,675,000円

（注） 盲地補正率0.25は仮定したものです。

7 崖地等

〔計算例９〕 普通住宅地区における計算例

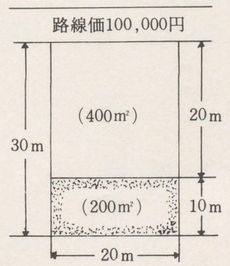

（路線価）（奥行30ｍの場合の奥行価格逓減率）（基本価額）
100,000円 × 0.97 ＝ 97,000円
（崖地地積）（総地積）
200㎡ ÷ 600㎡ ＝ 0.33
（基本価額）（上記の割合が0.33の場合の崖地補正率）（１㎡当たりの価額）
97,000円 × 0.85 ＝ 82,450円
（１㎡当りの価額）（地積）（評価額）
82,450円 × 600(㎡) ＝ 49,470,000円

2　路線価方式による宅地評価の計算例

松山市町

記号	
あ	旭町
	朝美町
	朝日ヶ
	愛光町
	会津町
	天山町
	朝生田
い	一番町
	泉町
	生石町
	石手1
	石手2
	石手四
	祝谷町
	祝谷2
	祝谷3
	祝谷東

松山市町名索引

記号	町名	頁数
あ	旭町	30.36
	朝美1丁目～2丁目	20.27
	朝日ヶ丘1丁目～2丁目	20
	愛光町	20
	会津町	53
	天山町	57
	朝生田町	45.46.48.57
い	一番町1丁目～4丁目	29.30
	泉町	40
	生石町	38.43.57
	石手1丁目	26.58
	石手2丁目～5丁目	25.26.32
	石手白石	26
	祝谷町1丁目	14
	祝谷2丁目	13.14
	祝谷3丁目～4丁目	13.18
	祝谷5丁目	13
	祝谷東町	14
	岩崎町1丁目～2丁目	24
	石風呂町	49
い	井門町	57
	居相町	57
	和泉	44.48.57
う	内浜町	51.53
	梅田町	52.54
	内宮町	59
え	枝松町1丁目～5丁目	37.42.47
	枝松町6丁目	47
	永代町	34.39
お	大街道1丁目～2丁目	29.35
	大街道3丁目	22.23.29
	小栗1丁目～7丁目	39.43.44.45
	小栗町	43
	大手町1丁目～2丁目	27.28
	大可賀1丁目	54.56
	大可賀2丁目～3丁目	56.59
	越智町	57
か	歩行町1丁目～2丁目	29.30
	勝山町1丁目～2丁目	23.30.36
	河原町	35.40
	春日町	35.40
	萱町1丁目～4丁目	16.21.28
	萱町5丁目～6丁目	16
	上市1丁目～2丁目	24.25.31.32
	神岸通	54.56
	神田町	52.53
	鴨川1丁目～3丁目	59
	上高野町	58
き	北持田町	23.30
	喜与町1丁目～2丁目	22.23.29.30
く	北立花町	35.36.40.41
	紙園町	41.46

松山市町

記号	
	旭　町
	朝美１丁
	朝日ヶ丘
あ	愛光町
	会津町
	天山町
	朝生田町
	一番町
	泉　町
	生石町
	石手１
	石手２
い	石手白
	祝谷町
	祝谷２
	祝谷３
	祝谷５
	祝谷東

松山市町名索引

記号	町　名	頁　数
あ	旭　町	30.36
	朝美１丁目～２丁目	20.27
	朝日ヶ丘１丁目～２丁目	20
	愛光町	20
	会津町	53
	天山町	57
	朝生田町	45.46.48.57
い	一番町１丁目～４丁目	29.30
	泉　町	40
	生石町	38.43.57
	石手１丁目	26.58
	石手２丁目～５丁目	25.26.32
	石手白石	26
	祝谷町１丁目	14
	祝谷２丁目	13.14
	祝谷３丁目～４丁目	13.18
	祝谷５丁目	13
	祝谷東町	14
い	岩崎町１丁目～２丁目	24
	石風呂町	49
	井門町	57
	居相町	57
	和　泉	44.48.57
う	内浜町	51.53
	梅田町	52.54
	内宮町	59
え	枝松町１丁目～５丁目	37.42.47
	枝松町６丁目	47
	永代町	34.39
お	大街道１丁目～２丁目	29.35
	大街道３丁目	22.23.29
	小栗１丁目～７丁目	39.43.44.45
	小栗町	43
	大手町１丁目～２丁目	27.28
	大可賀１丁目	54.56
お	大可賀２丁目～３丁目	56.59
	越智町	57
か	歩行町１丁目～２丁目	29.30
	勝山町１丁目～２丁目	23.30.36
	河原町	35.40
	春日町	35.40
	萱町１丁目～４丁目	16.21.28
	萱町５丁目～６丁目	16
	上市１丁目～２丁目	24.25.31.32
	海岸通	54.56
	神田町	52.53
	鴨川１丁目～３丁目	59
	上高野町	58
き	北持田町	23.30
	喜与町１丁目～２丁目	22.23.29.30
	北立花町	35.36.40.41
	祇園町	41.46

松山市町名索引

記号	町名	頁数
	北藤原町	34.39
	衣山１丁目～２丁目	59
	衣山３丁目～４丁目	59
	木屋町１丁目～２丁目	16.21
	木屋町３丁目～４丁目	11.16
	清住１丁目	54.56.59
き	清住２丁目	56
	北吉田町	57
	北山町	51
	北久米町	58
	北梅本町	58
	北土居町	57
	北井門町	57
	空港通１丁目	43.57
く	桑原町	37.42.58
	久万の台	10.11
こ	此花町	30.31.36
こ	小坂町１丁目～４丁目	36.37.41.42 46.47
	小坂町５丁目	46.47
	三番町１丁目～７丁目	34.35.36
さ	三番町８丁目	33.34
	三　町	58
	東雲町	23
	昭和町	23
	新立町	36.37
	清水町１丁目	16.17.21.22
	清水町２丁目～４丁目	11.12.16.17
し	正円寺１丁目～４丁目	32.58
	正円寺町	58
	新石手	26
	新浜町	49
	食場町	58
	末広町	34.35.39.40
す	住吉１丁目～２丁目	50.51.52.53
す	須賀町	54
	末　町	58
	拓川町	45
	立花１丁目～２丁目	40.41
	立花３丁目～６丁目	40.45.46
	竹原町１丁目	34.39
	竹原２丁目～３丁目	33.34.38.39
	竹原４丁目	38.39
	竹原町	39
た	高砂町１丁目～２丁目	16.21
	高砂町３丁目～４丁目	11.16
	樽味１丁目～３丁目	31.32
	樽味４丁目	37
	樽味町	37
	高岡町	57
	高山町	51
	辰巳町	50.51

松山市町名索引

記号	町　名	頁　数
た	高浜町１丁目～３丁目	59
	高浜町４丁目	59
	高浜町５丁目	59
	高浜町６丁目	59
	谷　町	59
	鷹の子町	58
	高野町	58
ち	千舟町１丁目～７丁目	34.35.36
	千舟町８丁目	33.34
	中央１丁目	10.11.15.16
	中央２丁目	10.59
つ	築山町	31.36.37
	辻　町	20.27
	束本町	42.47
て	鉄砲町	17.22
と	土橋町	34.39
	土居田町	43.57
と	道後湯之町	19
	道後町１丁目～２丁目	18.19.23.24
	道後緑台	13.14.18
	道後姫塚	19.25
	道後一万	18.23
	道後今市	18
	道後北代	13.18
	道後樋又	18.19
	道後多幸町	14.19
	道後喜多町	18.19
	道後鷺谷町	14.19
	道後湯月町	19
	道後公園	19.24
	土居町	57
な	中一万町	23
	永木町１丁目～２丁目	36
	中村町１丁目～５丁目	30.41.46
な	中須賀町１丁目～３丁目	51.53
に	二番町１丁目～４丁目	29.30.35.36
	西一万町	23
	錦　町	36
は	花園町	34
	針田町	57
	畑寺町	58
	春美町	51
	祓川１丁目～２丁目	53.55
	梅津寺町	59
ひ	東一万町	23
	日之出町	37
	姫原３丁目	59
	東野１丁目～２丁目	32.58
	東野５丁目	58
	東野町	58
	東長戸１丁目	59

松山市町名索引

記号	町名	頁数
ひ	東長戸４丁目	59
	平田町	59
	平井町	58
	東石井町	57
ふ	藤原町	39
	藤原１丁目～２丁目	39
	文京町	17.18.22.23
	古三津町	53.55
	福音寺町	57.58
へ	平和通１丁目～２丁目	22.23
	平和通３丁目～４丁目	21.22
	平和通５丁目～６丁目	21
	別府町	59
ほ	本町１丁目～６丁目	11.16.21.28
	本町７丁町	11
	堀江町	59
	保免町	57
ま	真砂町	39
	松前町１丁目～５丁目	16.21.28
	松末町	47.58
	松江町	54
	松ノ木１丁目	49.50.51
み	湊町１丁目～７丁目	34.35.36
	湊町８丁目	33
	南堀端町	28.29.34.35
	御宝町	30
	南持田町	30
	宮田町	20.27.28
	南江戸１丁目～２丁目	27.33
	南江戸３丁目	27.33
	南江戸５丁目	27
	味酒町１丁目～３丁目	21.28
	宮西１丁目～３丁目	15.16.20.21
	美沢１丁目～２丁目	15.20
み	緑町１丁目～２丁目	22.23
	御幸１丁目	12.13
	御幸２丁目	11.12
	南町１丁目	24
	南町２丁目	23.24
	南斉院町	57
	南吉田町	57
	三杉町	53
	三津１丁目～３丁目	50.52
	港山町	49.50
	南久米町	58
	溝辺町	26.58
	南梅本町	58
	水泥町	58
む	室　町	40
	室町１丁目～２丁目	40.44.45
も	持田１丁目～４丁目	23.24.30.31

松山市町名索引

記号	町名
も	紅葉町
	元　町
	森松町
や	柳井町
	山越町
	山越１
	山越２
	山西町
ゆ	湯渡町
	雄郡１
よ	吉藤３
	余戸町
ろ	六軒家
わ	若草町
	若葉町

	頁　数
目	22.23
	12.13
	11.12
	24
	23.24
	57
	57
	53
目	50.52
	49.50
	58
	26.58
	58
	58
	40
目	40.44.45
目	23.24.30.31

松山市町名索引

記号	町　名	頁　数
も	紅葉町	31.32
	元　町	52.53.54
	森松町	57
や	柳井町１丁目～３丁目	35.40
	山越町	11
	山越１丁目	10.11
	山越２丁目～４丁目	9
	山西町	55.59
ゆ	湯渡町	31.37
	雄郡１丁目～２丁目	38.39.43.44
よ	吉藤３丁目	59
	余戸町	57
ろ	六軒家町	15
わ	若草町	21
	若葉町	54

記号	町　名	頁　数

記号	町　名	頁　数

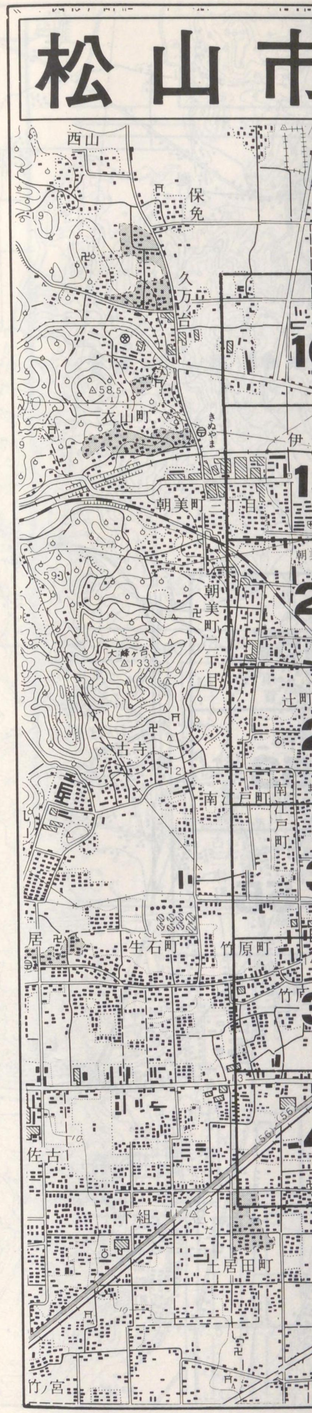
松山市
西山
保免
久万
衣山町
朝美町
大峰ヶ台
△133.2
下目
古寺
南江戸町
居石町
生石町
竹原町
佐古
組
上居町
竹ノ宮

松山市索引図

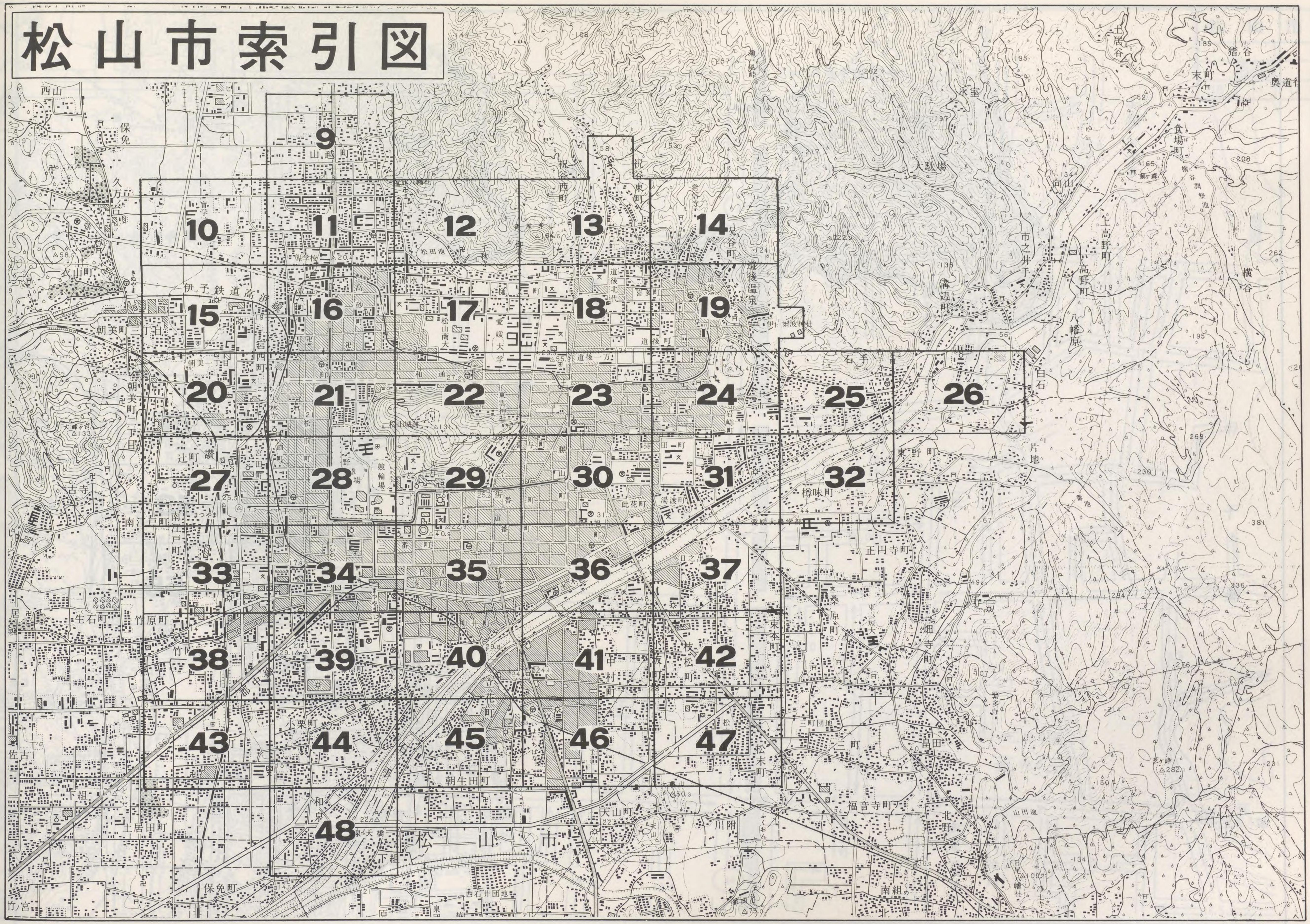

9
10
11
12
13
14
15
16
17
18
19
20
21
22
23
24
25
26
27
28
29
30
31
32
33
34
35
36
37
38
39
40
41
42
43
44
45
46
47
48
松　山　市
西山
保免
伊予鉄道高浜線
朝美町
生石町
竹原町
朝生田町
土居田町
保免町
大山町
川附
福音寺町
南組
正円寺町
東野町
樽味町
大駄場
白石
片地
天山町
小栗町

伊

予

灘

城ノ鼻

泊

黒崎

御手洗

御手洗鼻

四十島

四十島瀬戸

松山港

松山市

高浜町

梅津寺町

地蔵ヶ坂

観音寺町

大山寺町

小山

片廻

経ヶ森

49

50

51

52

53

54

55

56

松本町

港山町

須賀町

三杉

抜川

道後山町

若葉町

松江町

清住町

西山町

北山町

子規記念博物館

東山町

びばりーヶ丘

少年院

神丘

松恵

三津浜

大可賀

丸善石油製油所

清水

別府町

御産所

北斎院町

北吉田

中津

愛媛大学山越運動場

18.5

20.0

17.5

17.5

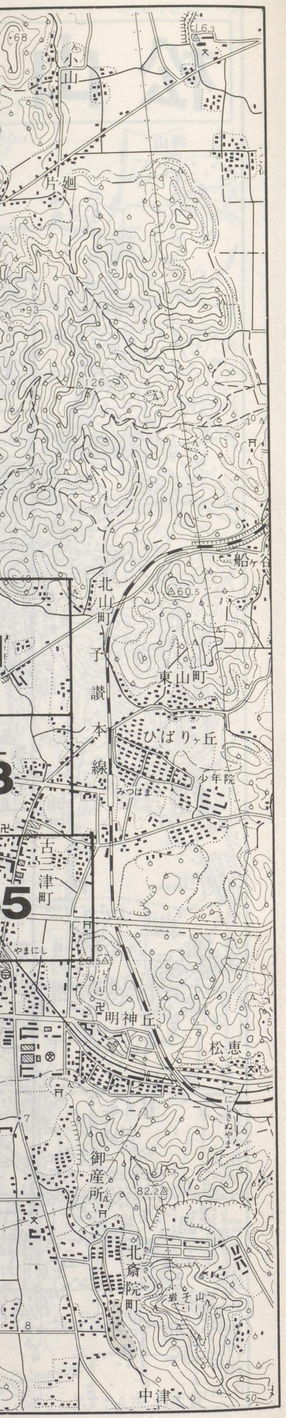
小山
片廻
北山町
船ヶ
子
讃
東山町
本線
びばり丘
少年院
古三津町
明神丘
松恵
御産所
北斎院町
中津

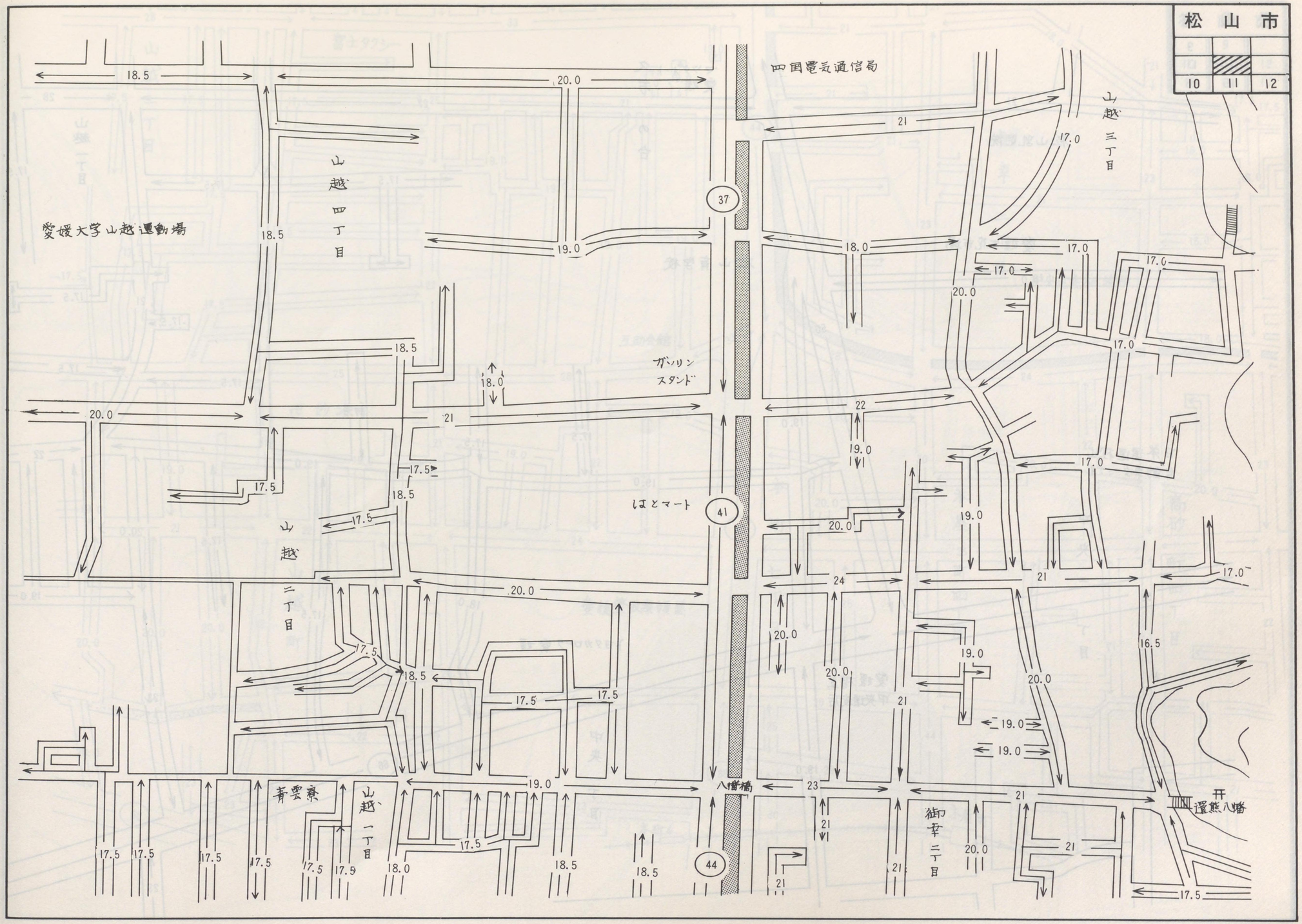
松山市
10
11
12
愛媛大学山越運動場
山越四丁目
四国電気通信局
山越三丁目
ガソリンスタンド
はとマート
山越二丁目
青雲寮
山越一丁目
八幡橋
御幸二丁目
開運熊八幡
37
41
44
18.5
20.0
19.0
18.0
21
17.0
22
17.5
24
16.5
23

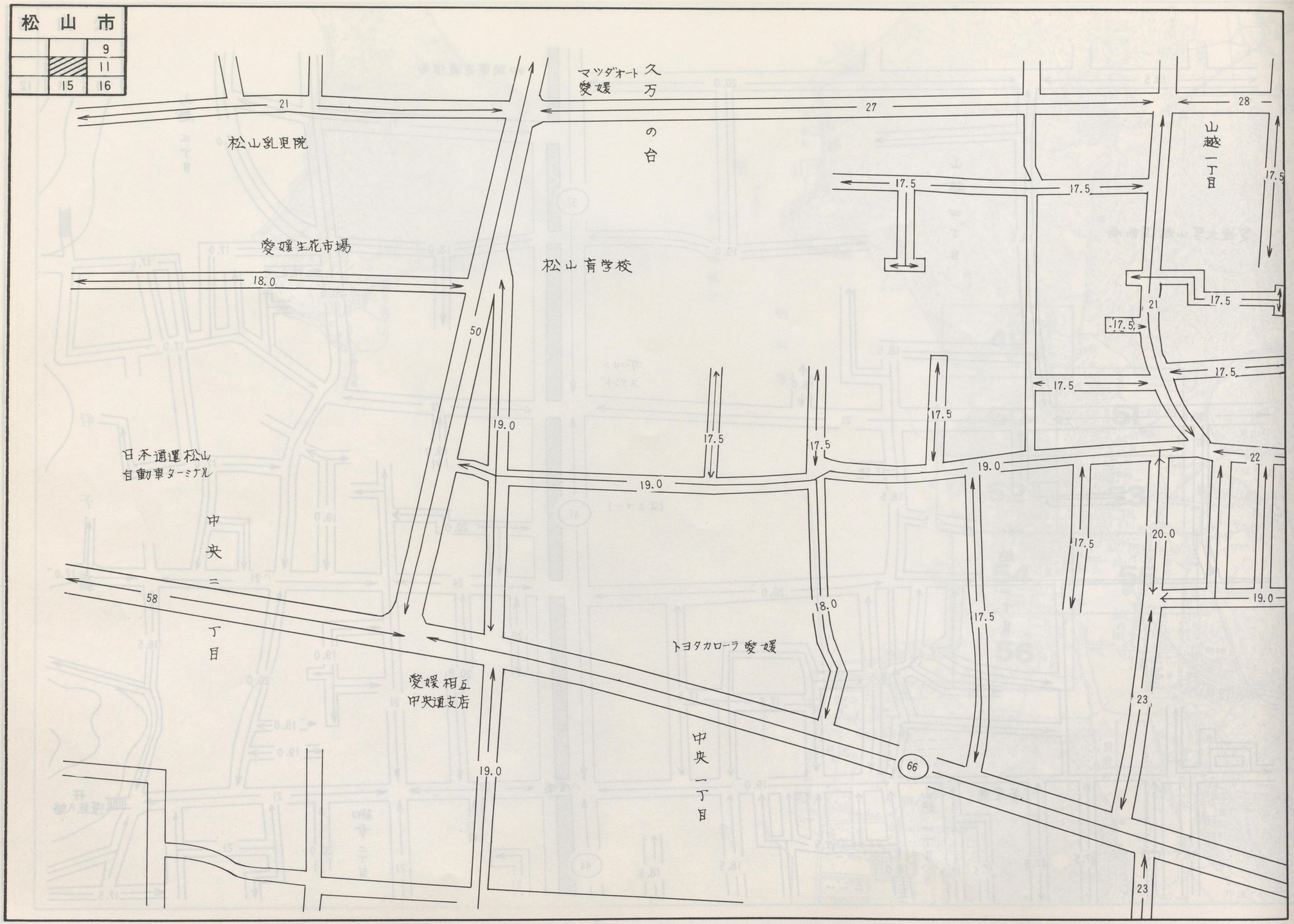
松山市
9
11
15
16
松山乳児院
愛媛生花市場
松山育学校
マツダオート愛媛
久万
の
台
山越一丁目
日本通運松山自動車ターミナル
中央二丁目
愛媛相互中央通支店
トヨタカローラ愛媛
中央一丁目
21
27
28
18.0
50
19.0
17.5
58
66
22
20.0
23

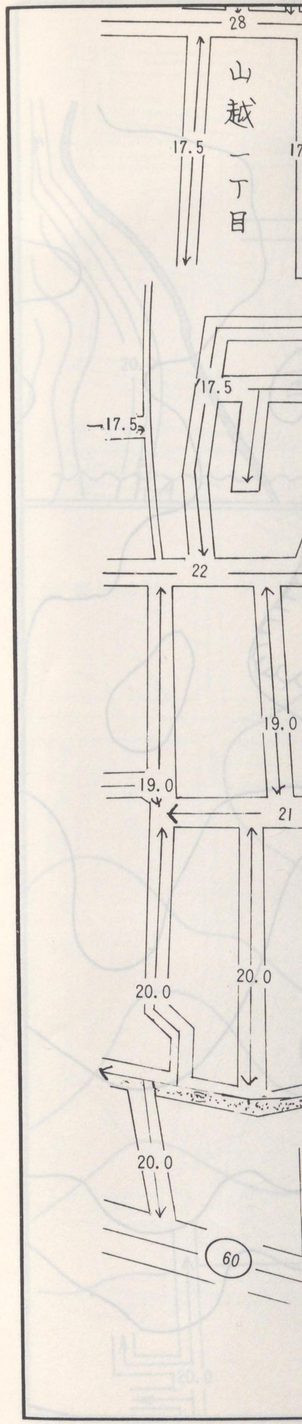
28
山越一丁目
17.5
22
19.0
21
20.0
60

山越一丁目
富士タクシー
卍 妙源寺
山越町
互助会館
愛媛整肢療護園
御幸二丁目
中央児童相談所
本町
七丁目
木屋
木屋町
本町6
町四丁目
高砂町四丁目
44
80
88
60

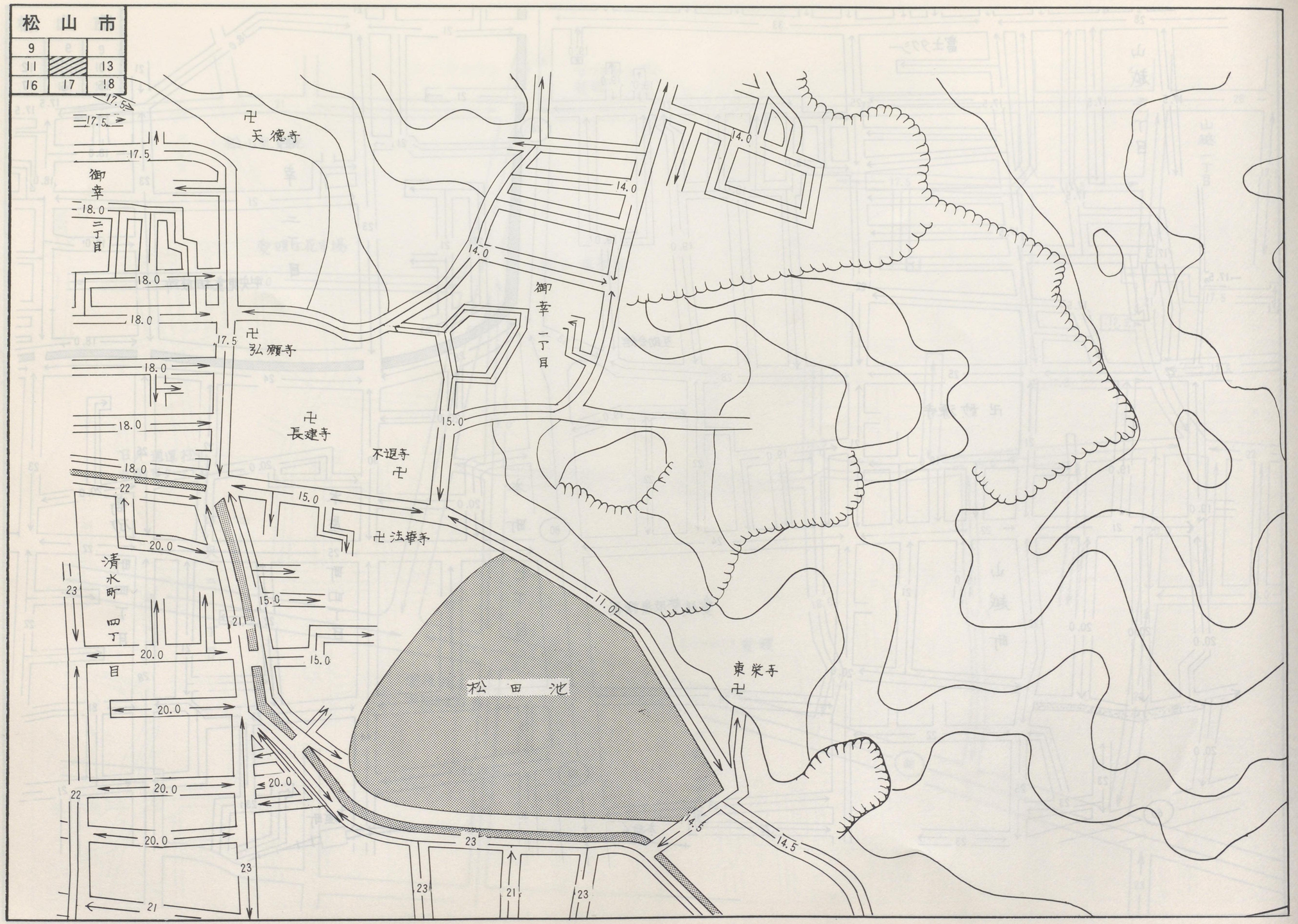
松山市
9
11
13
16
17
18
17.5
御幸二丁目
天徳寺
弘願寺
長建寺
不退寺
法華寺
御幸一丁目
松田池
東栄寺
清水町四丁目
14.0
15.0
18.0
20.0
22
23
21
14.5
11.0

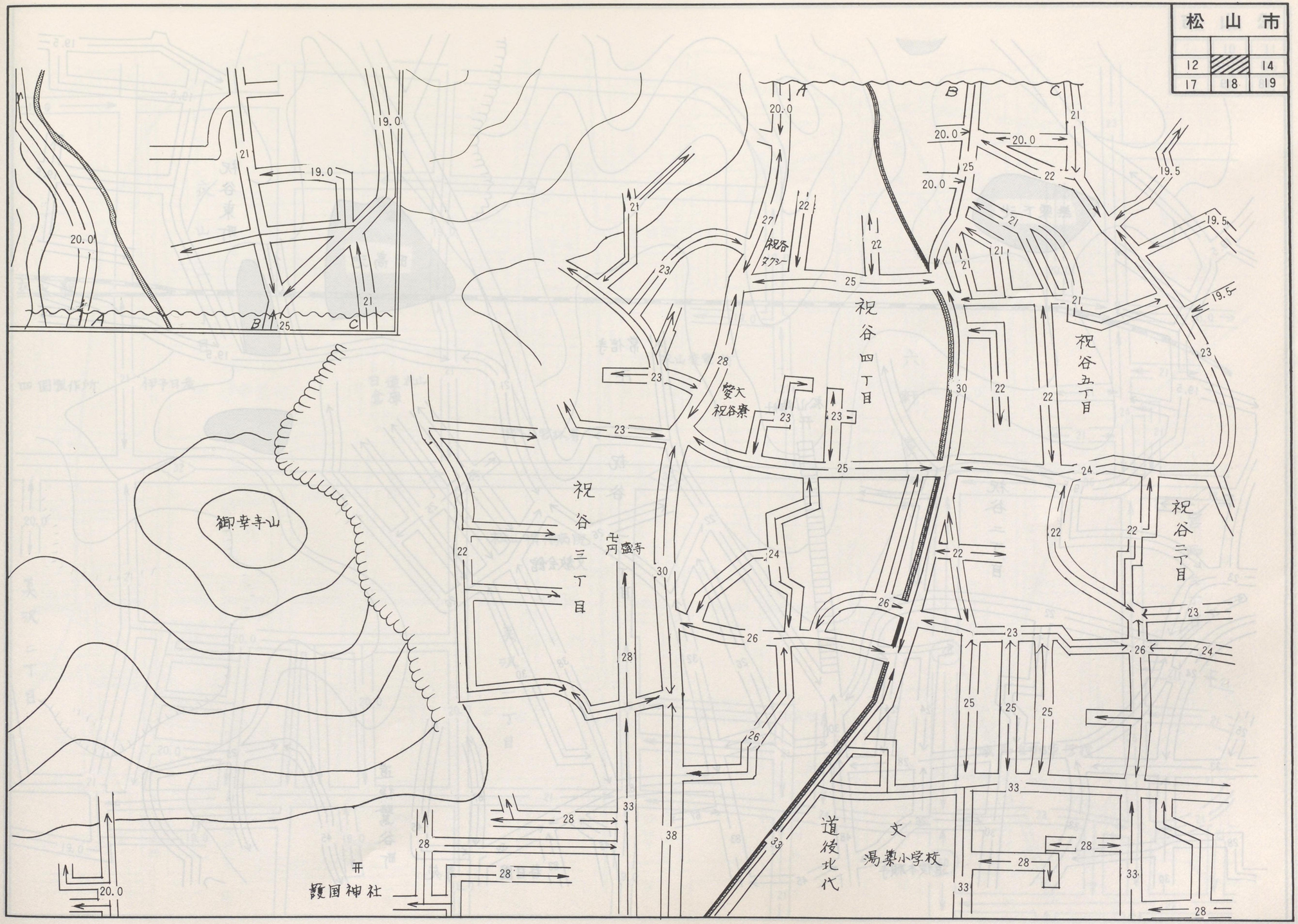
A
B
C
20.0
19.0
21
25
祝谷タクシー
祝谷四丁目
祝谷五丁目
祝谷三丁目
祝谷二丁目
愛大祝谷寮
御幸寺山
十円盛寺
護国神社
道後北代
文
湯築小学校

松山市

13		
18	19	

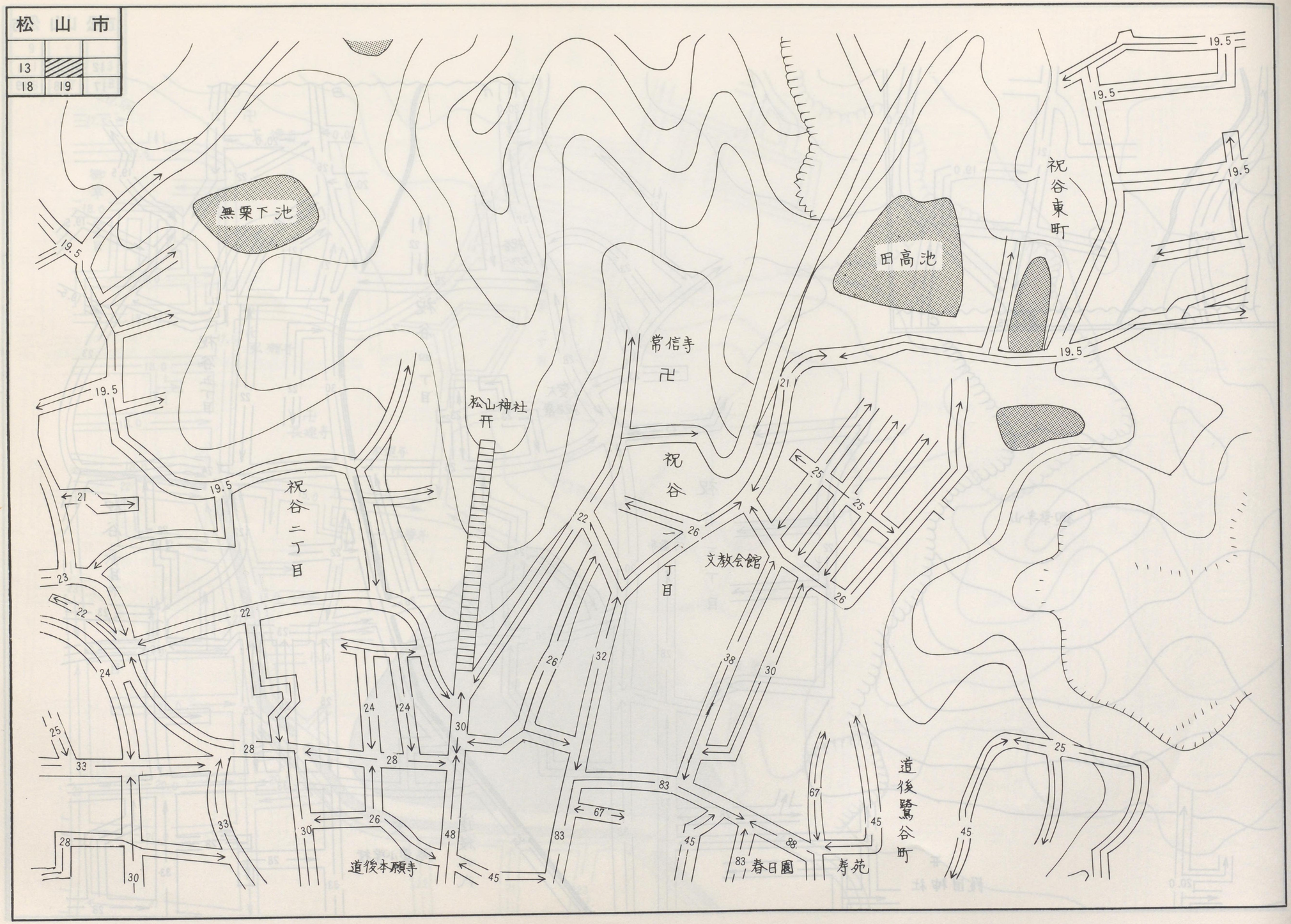
無栗下池
祝谷二丁目
松山神社
常信寺
祝谷二丁目
田高池
祝谷東町
文教会館
道後本願寺
春日園
寿苑
道後鷺谷町
19.5
21
22
23
24
25
26
28
30
32
33
38
45
48
67
83
88

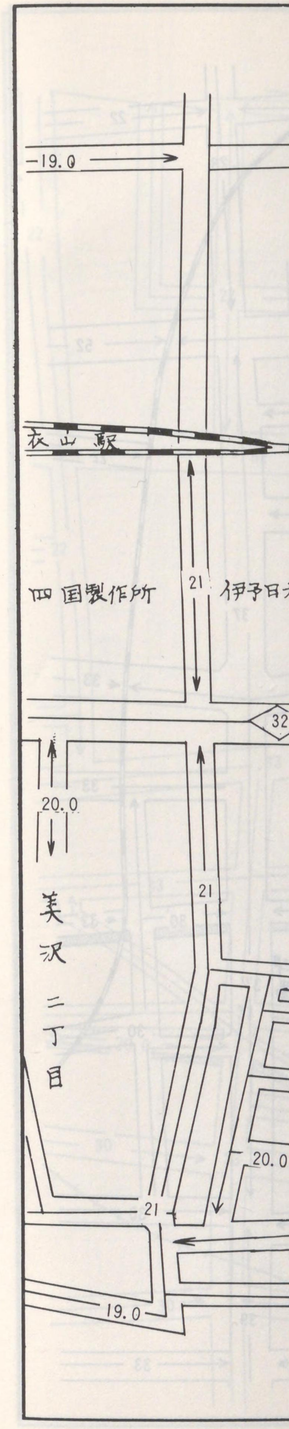
19.0
衣山駅
四国製作所
伊予日
20.0
美沢二丁目
21
32

19.5
19.5

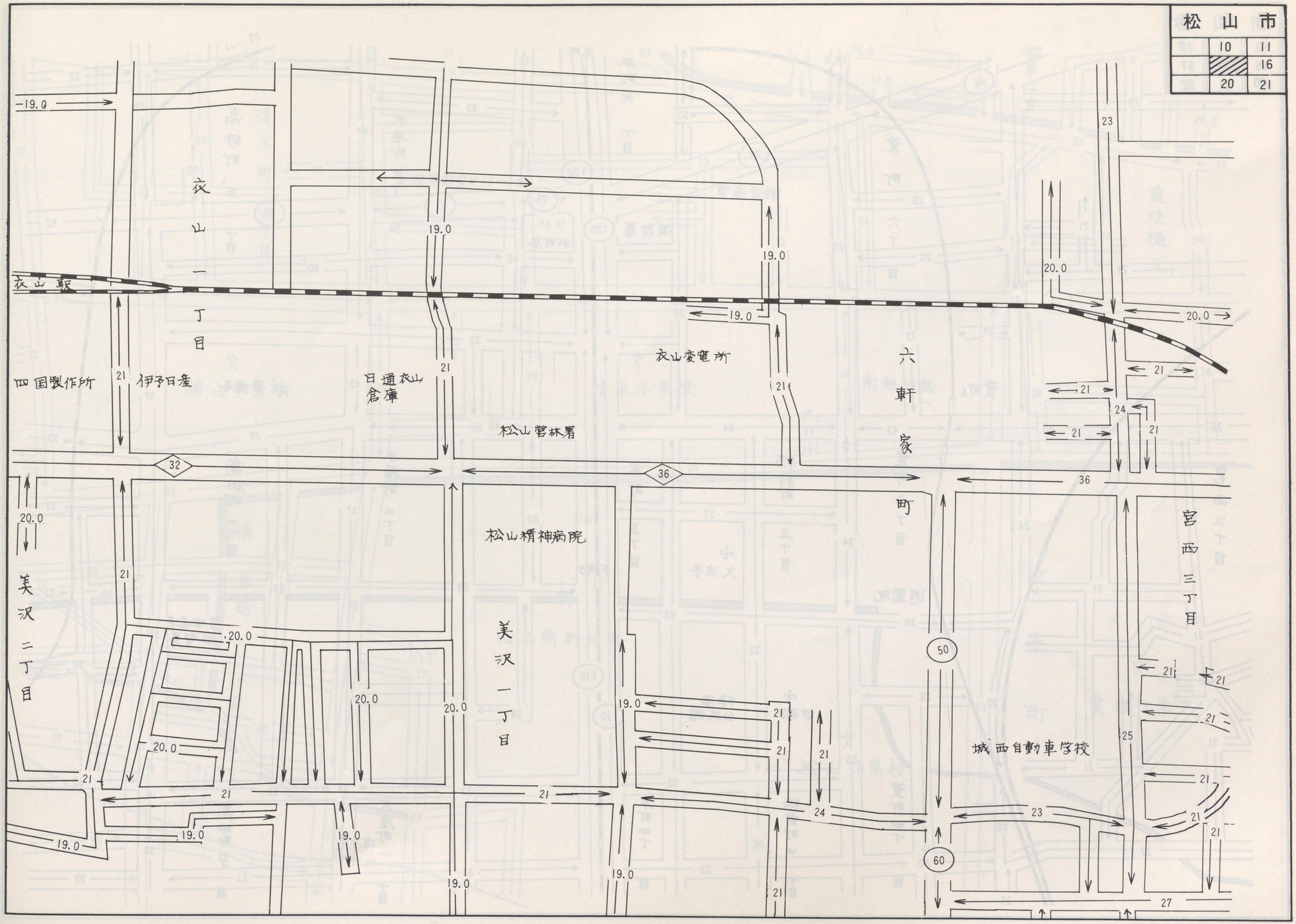
松山市
10
11
16
20
21
19.0
衣山駅
衣山一丁目
19.0
19.0
衣山変電所
20.0
20.0
23
21
21
24
21
21
四国製作所
伊予日産
日通衣山倉庫
松山営林署
六軒家町
32
36
36
20.0
美沢二丁目
松山精神病院
美沢一丁目
20.0
20.0
20.0
21
21
21
21
19.0
19.0
19.0
19.0
19.0
19.0
21
21
21
24
50
60
城西自動車学校
宮西三丁目
21
21
21
21
21
21
25
23
27

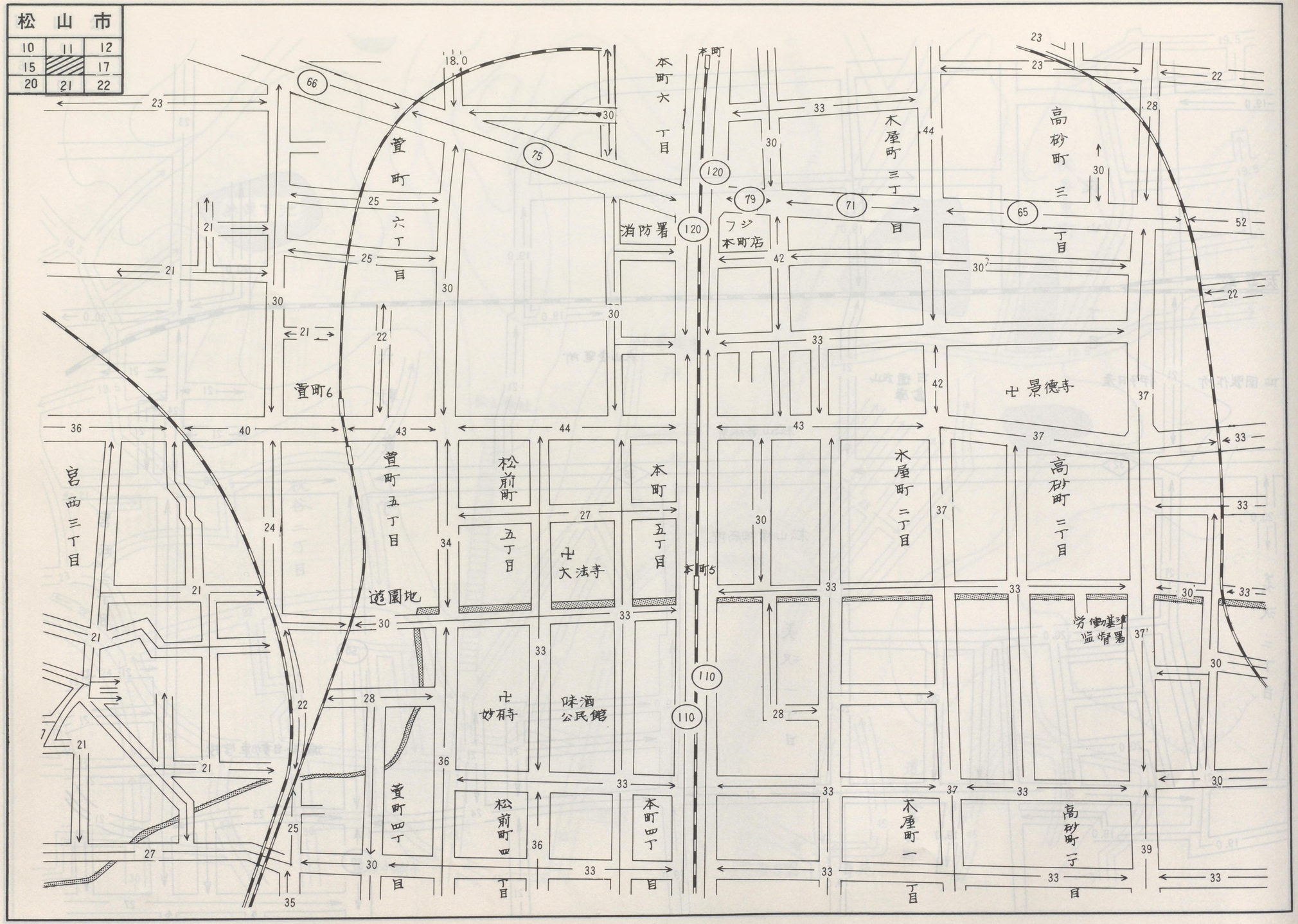
本町
本町大一丁目
萱町
萱町六丁目
萱町6
萱町五丁目
萱町四丁目
消防署
フジ本町店
本町五丁目
本町四丁目
松前町
松前町五丁目
松前町四丁目
大法寺
妙有寺
味酒公民館
遊園地
宮西三丁目
木屋町三丁目
木屋町二丁目
木屋町一丁目
高砂町三丁目
高砂町二丁目
高砂町一丁目
景徳寺
労働基準監督署
18.0
20.0

松	山	市
11	12	13
16		18
21	22	23

清水町三丁目
愛媛県教育センター
電通会館
御幸一丁目
道後樋又
勝山中学校
清水小学校
南海放送
清水町二丁目
松山商科大学
松山北高校
文京町
愛媛大学
清水町

松	山	市
12	13	14
17		19
22	23	24

御幸二丁目
遺族会館
護国神社
祝谷三丁目
文 湯築小学校
道後緑台
道後北代
道後樋又
郵政研修所
愛大事務局
愛媛県自治研究所
道後
喜多町
今市
愛大理学部
文
文京町
文 愛媛大学
文 御幸中学校
文 東雲小学校

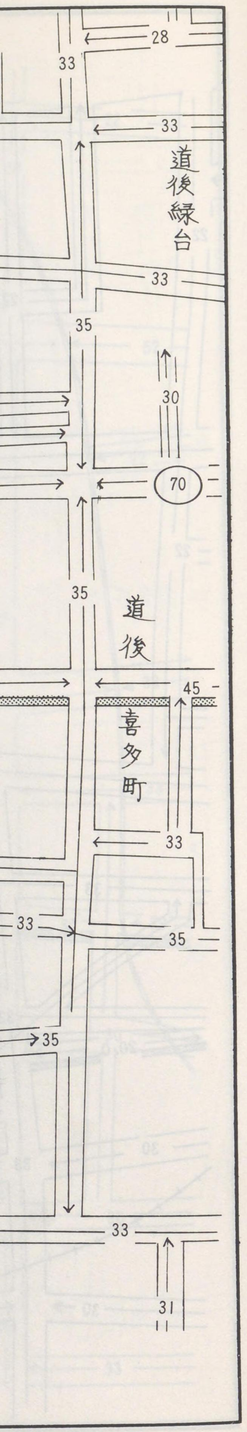
道後緑台
道後
喜多町

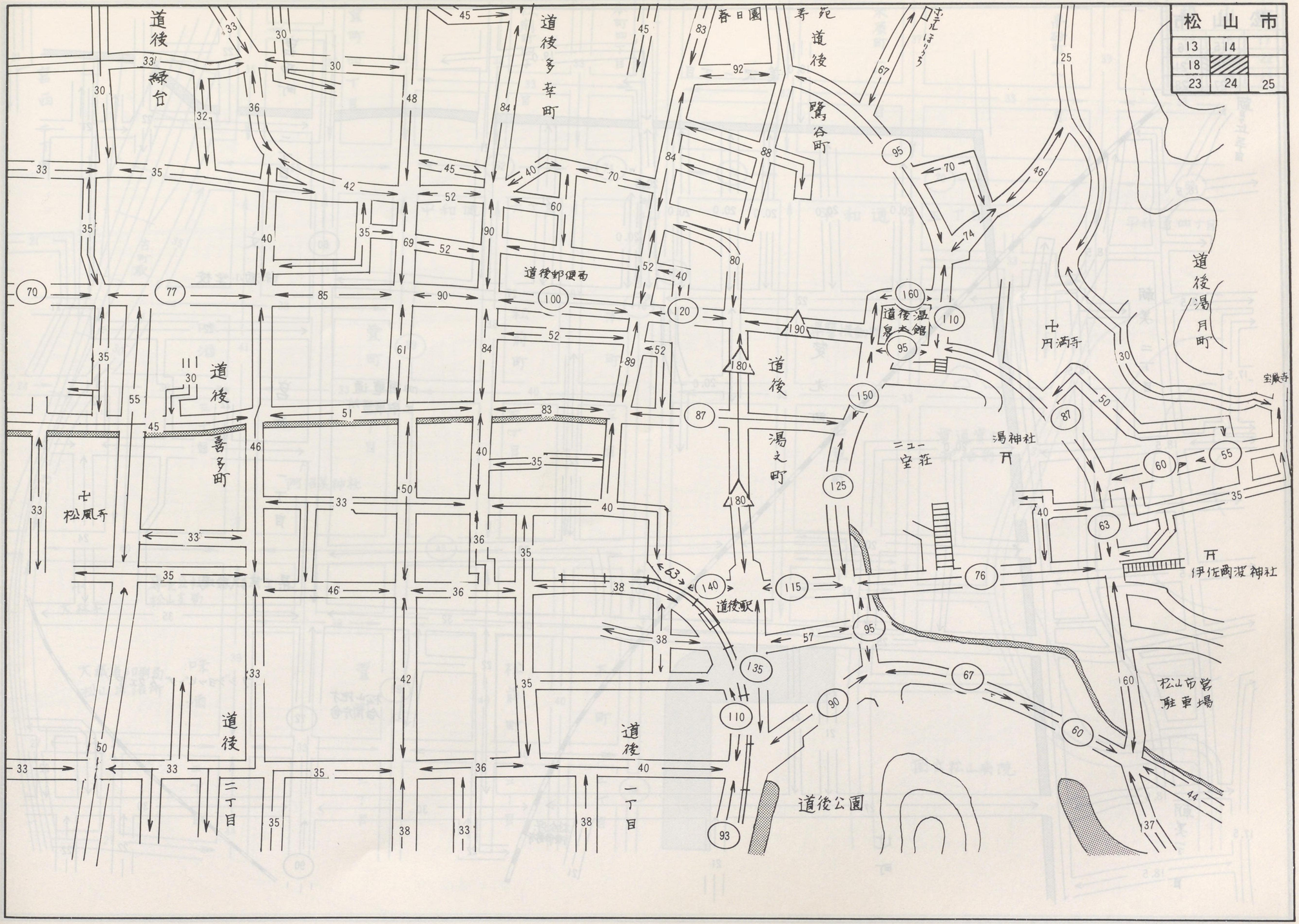
松山市
13
14
18
23
24
25
道後
緑台
道後多幸町
春日園
道後
鷺谷町
道後郵便局
道後温泉本館
円満寺
道後湯月町
宝厳寺
道後
喜多町
松風寺
道後
湯之町
ニュー空荘
湯神社
伊佐爾波神社
道後駅
松山市営駐車場
道後
二丁目
道後
一丁目
道後公園

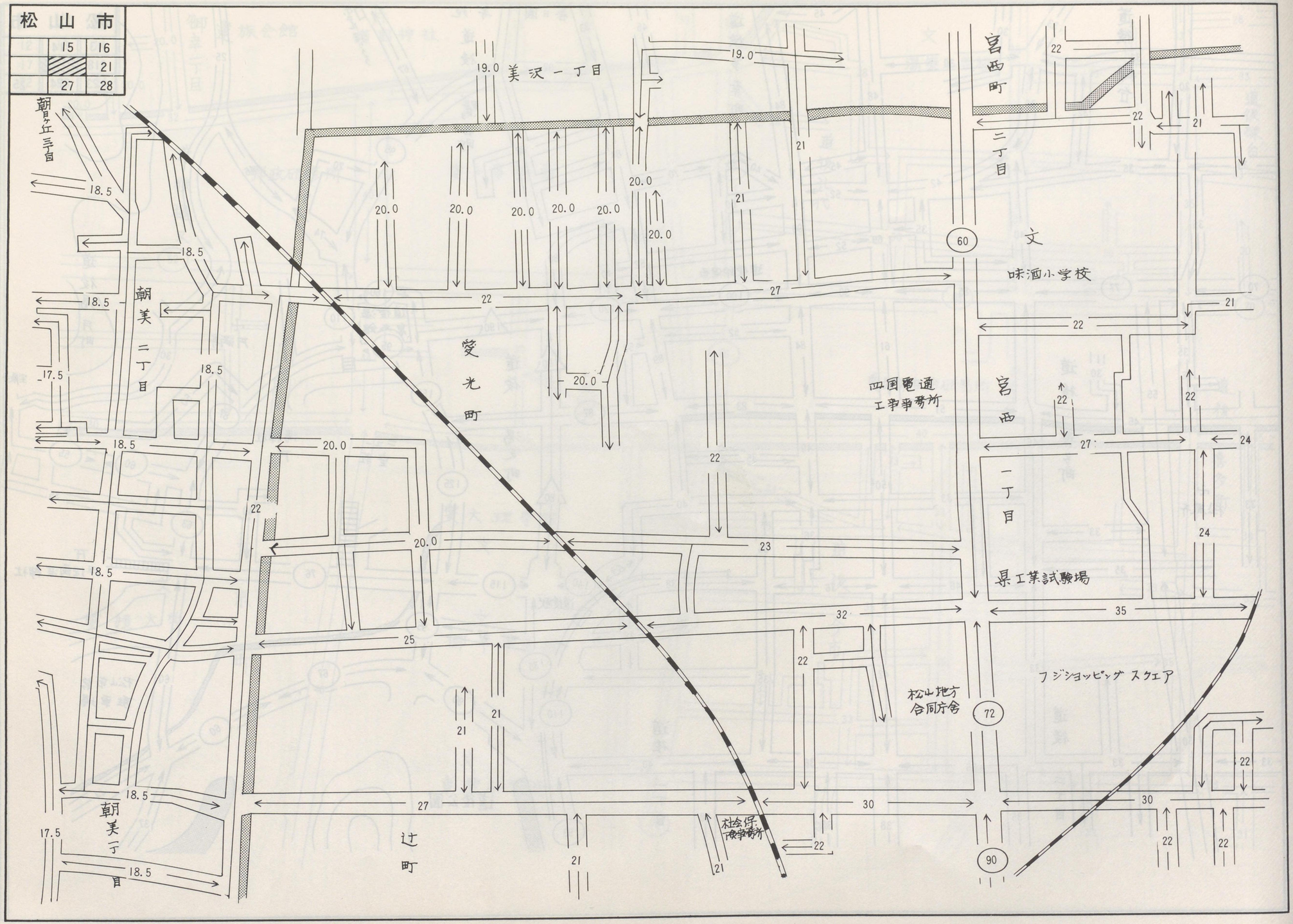
15
16
21
27
28
朝美二丁目
朝美三丁目
美沢一丁目
愛光町
辻町
宮西町
二丁目
一丁目
味酒小学校
四国電通
工事事務所
県工業試験場
松山地方
合同庁舎
フジショッピングスクエア
社会保険
庁事務所
60
72
90
19.0
20.0
18.5
17.5
22
21
27
23
24
25
32
35
30
40

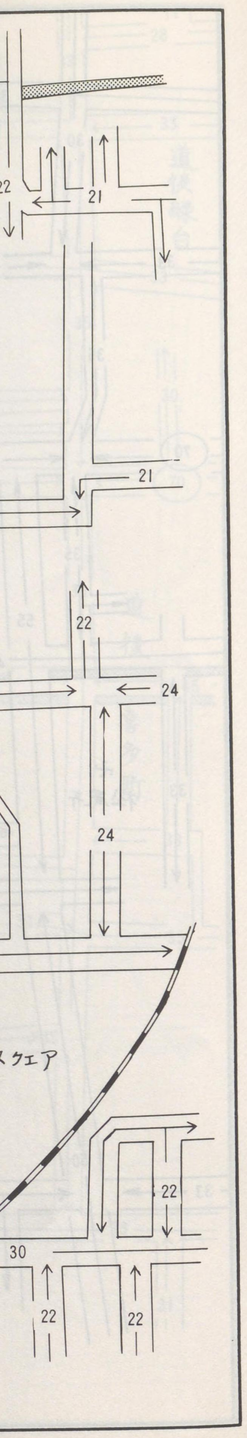
22
21
21
21
22
24
24
スクエア
22
30
22
22

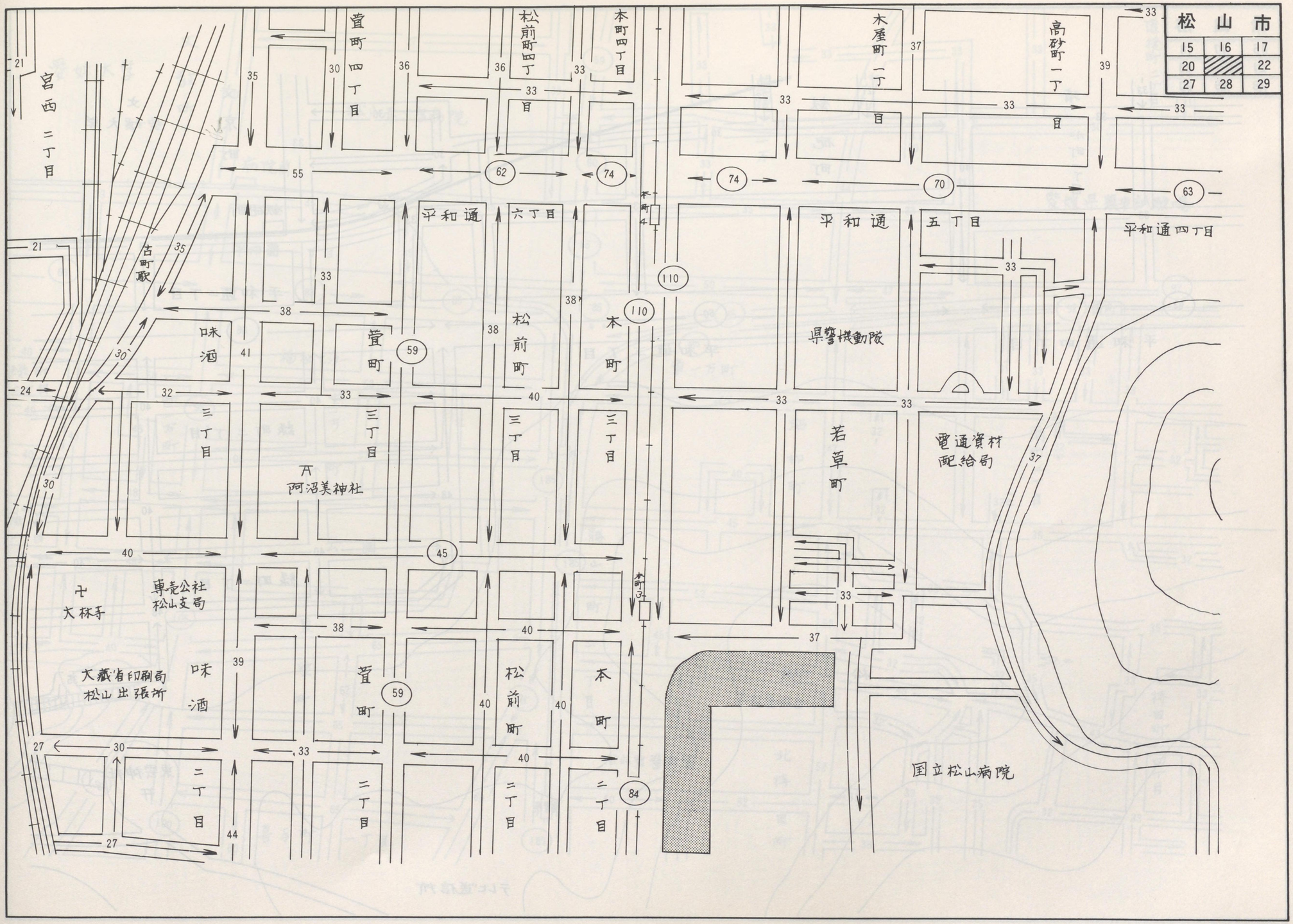
松山市
15 16 17
20 22
27 28 29
宮西二丁目
古町駅
萱町四丁目
松前町四丁目
本町四丁目
木屋町一丁目
高砂町一丁目
平和通
六丁目
五丁目
平和通四丁目
味酒
三丁目
萱町
松前町
本町
県警機動隊
若草町
電通資材配給司
阿沼美神社
大林寺
専売公社松山支司
大蔵省印刷局松山出張所
二丁目
国立松山病院
55
62
74
74
70
63
59
110
110
45
59
84

清水町一丁目

鉄砲町

文京町

愛媛大学

鉄砲町

平和通二丁目

平和通四丁目

平和通三丁目

緑町二丁目

緑町一丁目

松山城

東雲神社

テレビ送信所

愛媛大学
文教町
松山赤十字病院
病院前
道後一万
道後町二丁目
愛媛県農事試験場
平和通一丁目
福祉センター
緑町二丁目
緑町一丁目
西一万町
中一万町
東一万町
南町
南町二丁目
昭和町
公園
勝山町二丁目
県教員組合
松山東警察署
北持田町
持田町
四丁目
東雲町
喜与町一丁目

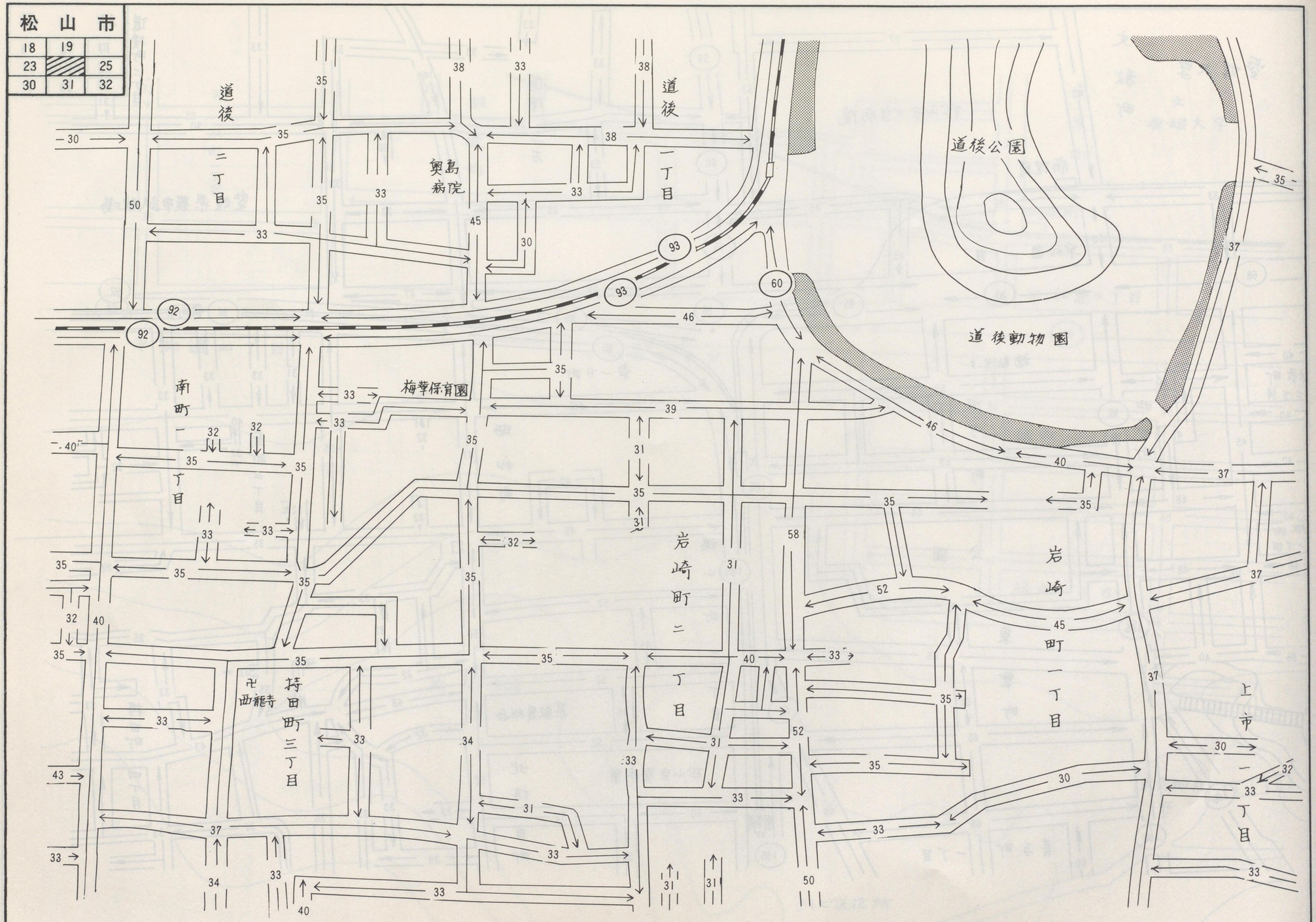
松山市
18 19
23 25
30 31 32
道後
二丁目
奥島病院
道後
一丁目
道後公園
道後動物園
南町一丁目
梅華保育園
岩崎町二丁目
岩崎町一丁目
持田町三丁目
卍西龍寺
上市一丁目
92
93
60
46
39
40
37
35
33
32
31
30
58
52
50
45
43
34

道後姫塚
義安寺
天理教
十二支権現
石手寺
上市二丁目
石手五丁目
石手四丁目
石手三丁目
石手二丁目
道後中学校
道後小学校
石手川

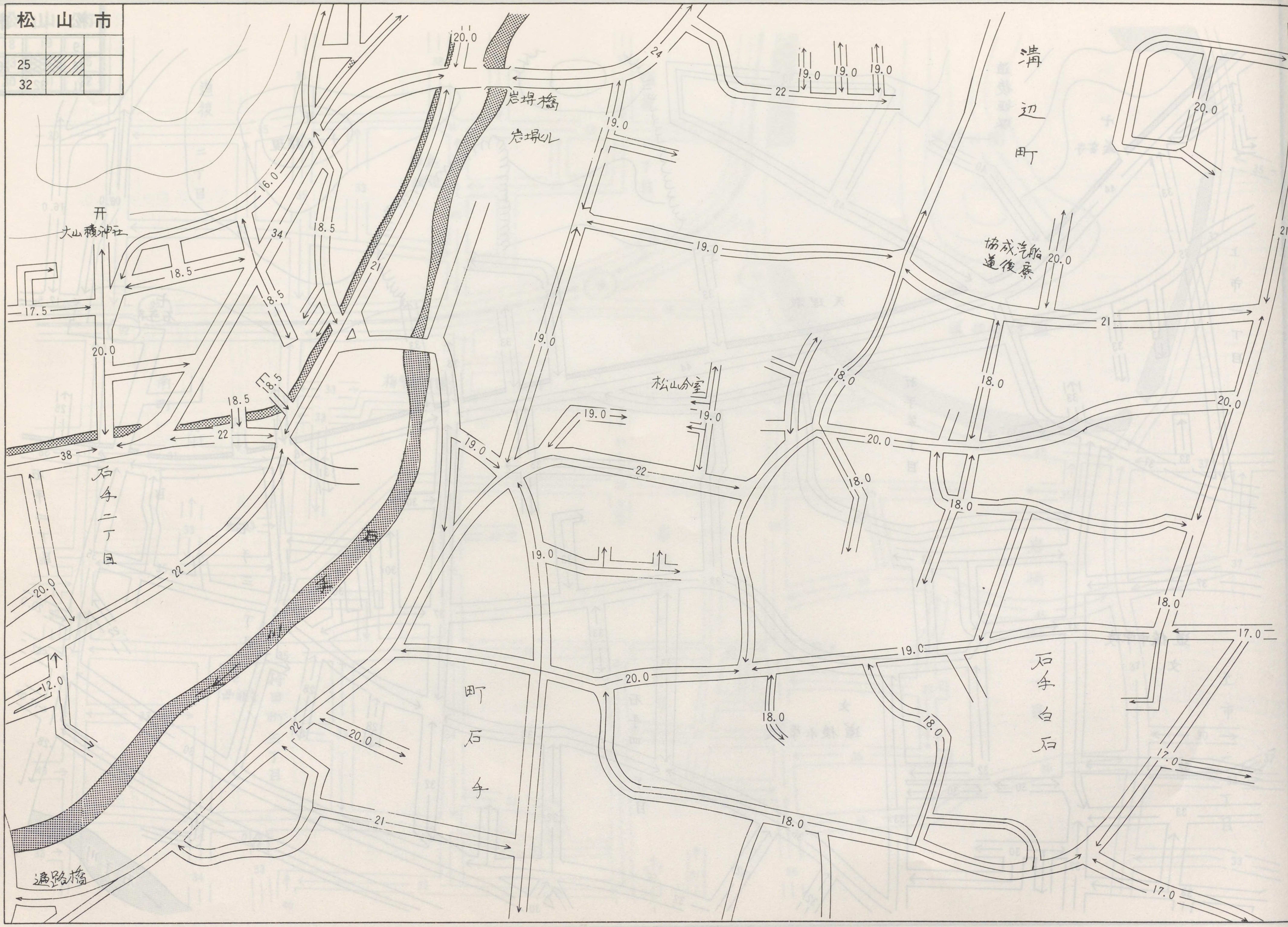
松山市
25
32
岩堰橋
溝辺町
協成汽船
道後寮
松山分室
大山積神社
石手二丁目
町石手
石手白石

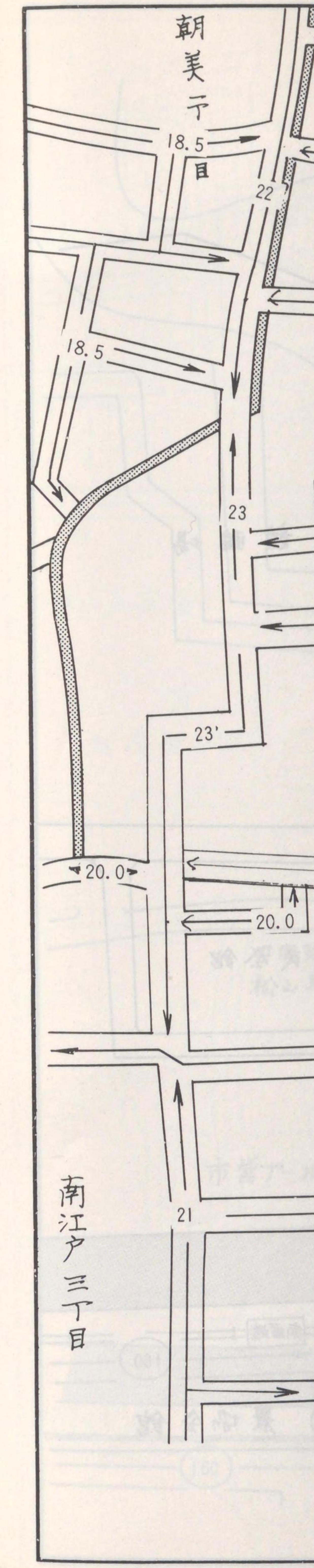
朝美二丁目
南江戸三丁目

松山市

20	21
28	
33	34

朝美二丁目
辻町
南江戸一丁目
南江戸五丁目
南江戸三丁目
南江戸二丁目
愛媛住宅事務所
松山駅構内
国鉄松山駅
宮田町
四国郵政局
松山商工会議所
大手町二丁目
市民病院

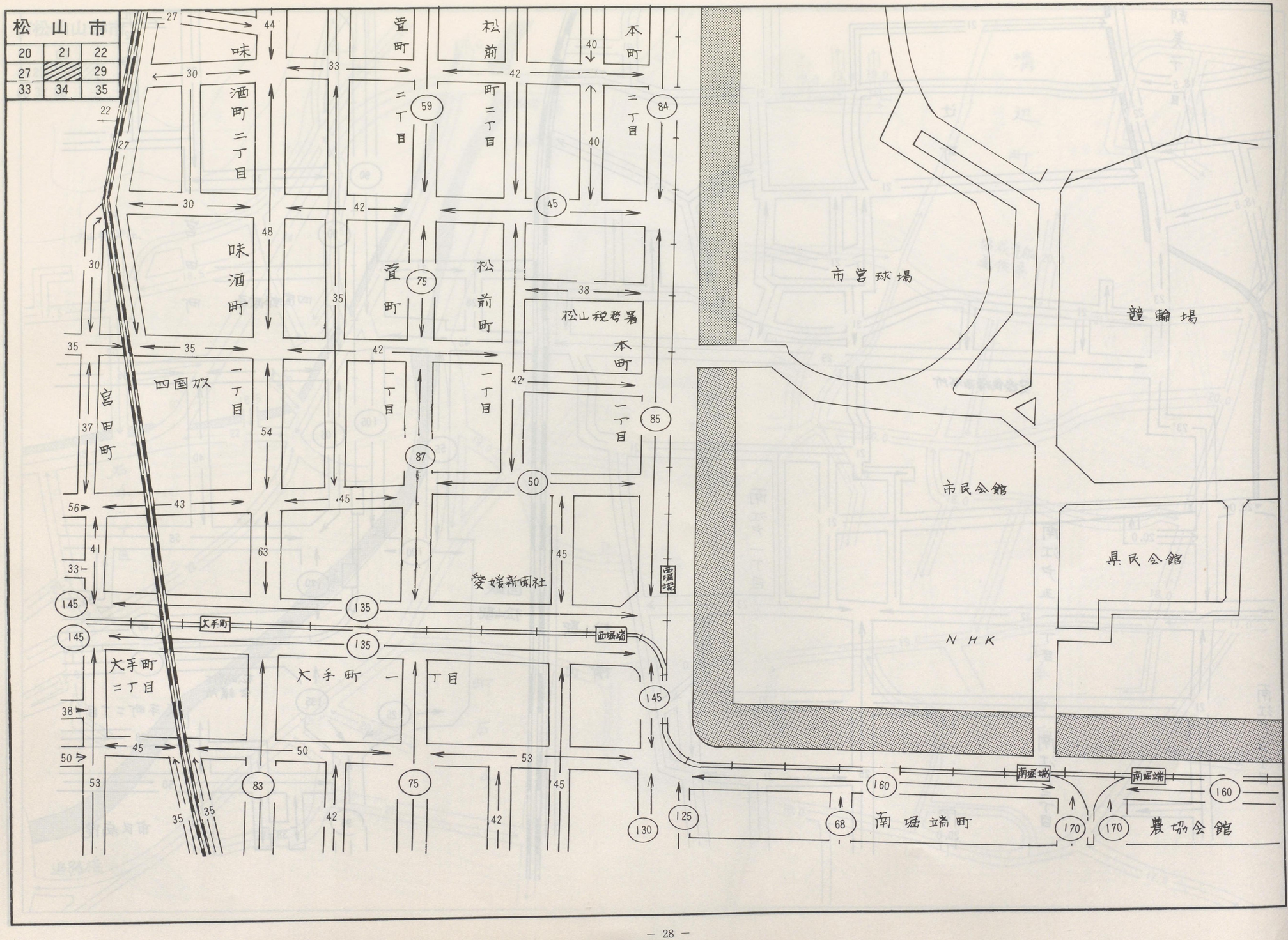
松山市
20 21 22
27 29
33 34 35
味酒町二丁目
味酒町
萱町
松前町
本町
二丁目
一丁目
宮田町
四国ガス
松山税務署
市営球場
競輪場
市民会館
県民会館
NHK
愛媛新聞社
大手町
大手町二丁目
大手町一丁目
南堀端町
農協会館
南堀端
西堀端
59
84
45
75
38
85
87
50
145
135
83
160
68
170
125
130
27
44
33
30
42
40
22
48
35
54
37
43
45
63
41
53
56
38
50

競輪場

民会館

南堀端

160

農協会館

松	山	市
21	22	28
28		30
34	35	36

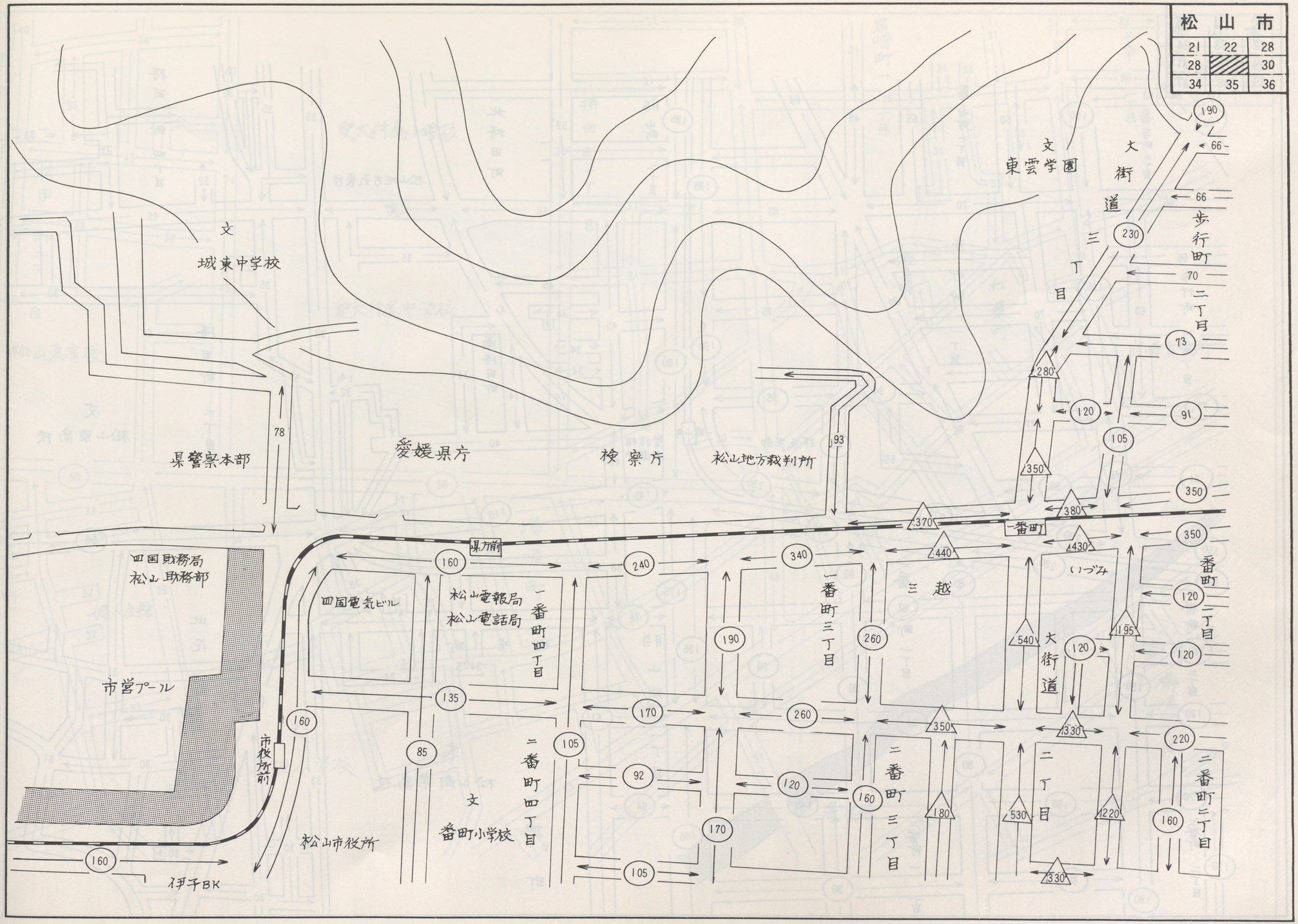

松山市		
22	23	24
29		31
35	36	37

喜与町二丁目
喜与町一丁目
歩行町一丁目
歩行町二丁目
勝山町二丁目
北持田町
松山地方気象台
持田町四丁目
南持田町
持田町二丁目
勝山町
一番町二丁目
一番町一丁目
二番町二丁目
二番町一丁目
三番町一丁目
御空町
此花町
旭町
住友生命ビル
愛媛相互銀行
文 松山東高校
文 松山商業高校
松山東高校
婦人会館

持田町二丁目
持田町一丁目
岩崎町一丁目
上市二丁目
愛大付属小学校
文
愛大付属中学校
松山東高校
軽車場
紅葉町
岩崎変電所
58
此花町
婦人会館
文
八坂小学校
湯渡町
湯渡橋
樽味二丁目

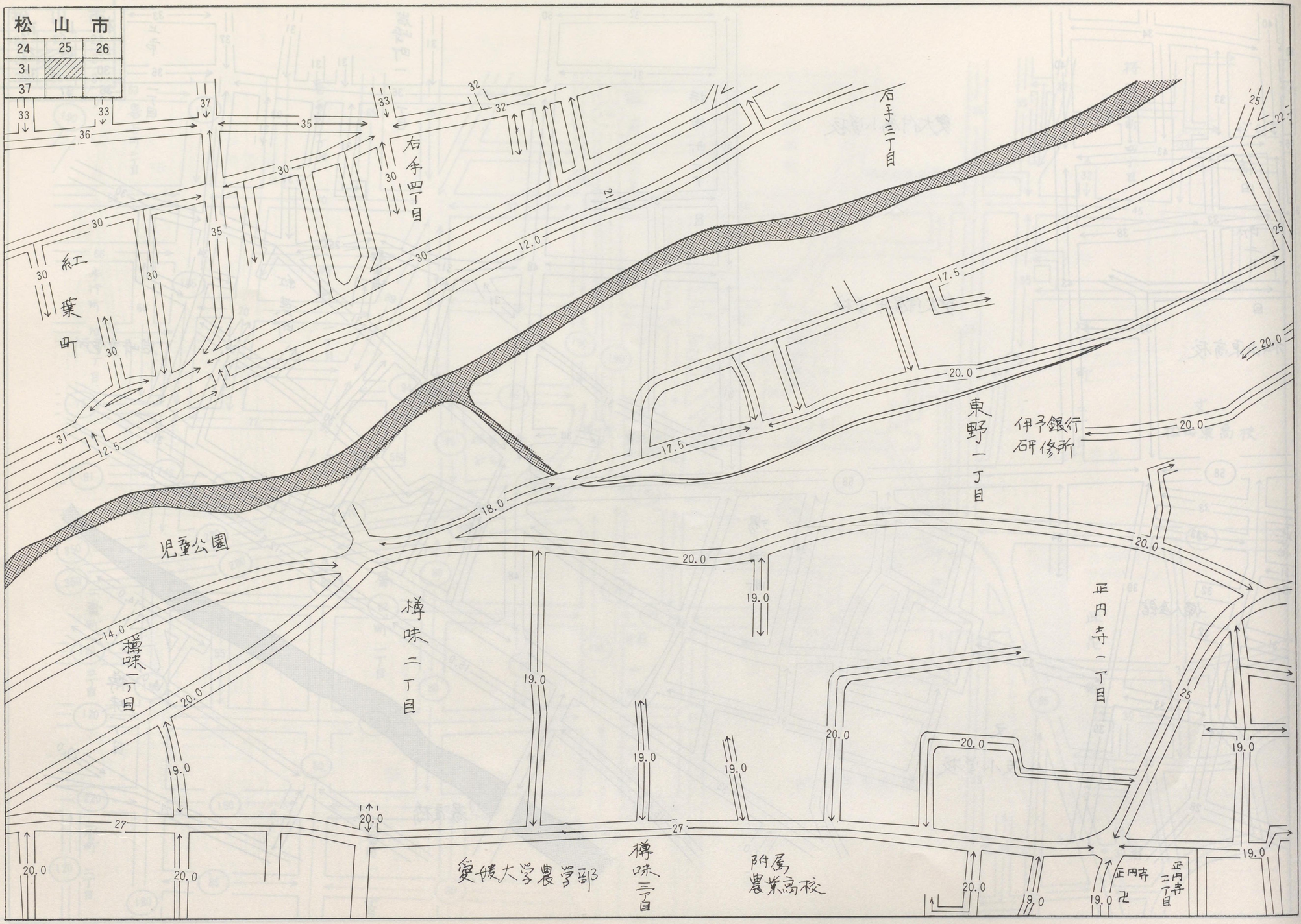
松山市
24
25
26
31
37
紅葉町
石手四丁目
石手三丁目
東野一丁目
伊予銀行
研修所
児童公園
樽味二丁目
樽味三丁目
愛媛大学農学部
附属
農業高校
正円寺一丁目
正円寺
正円寺二丁目

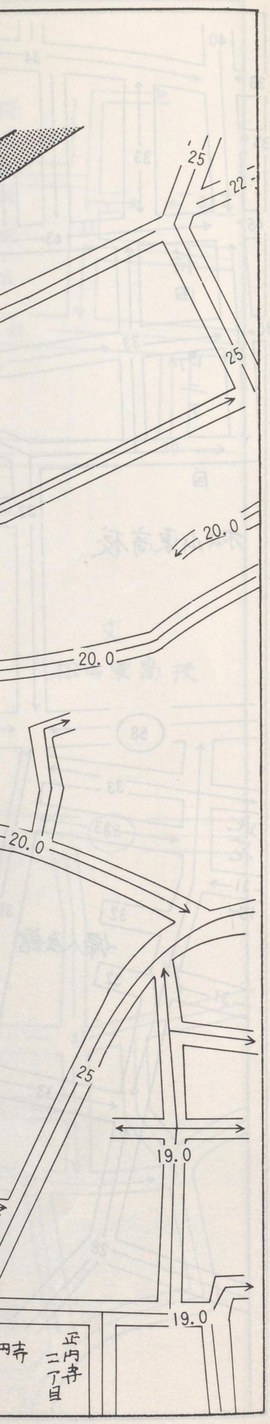
25
22
25
20.0
20.0
25
19.0
19.0
正円寺
二丁目

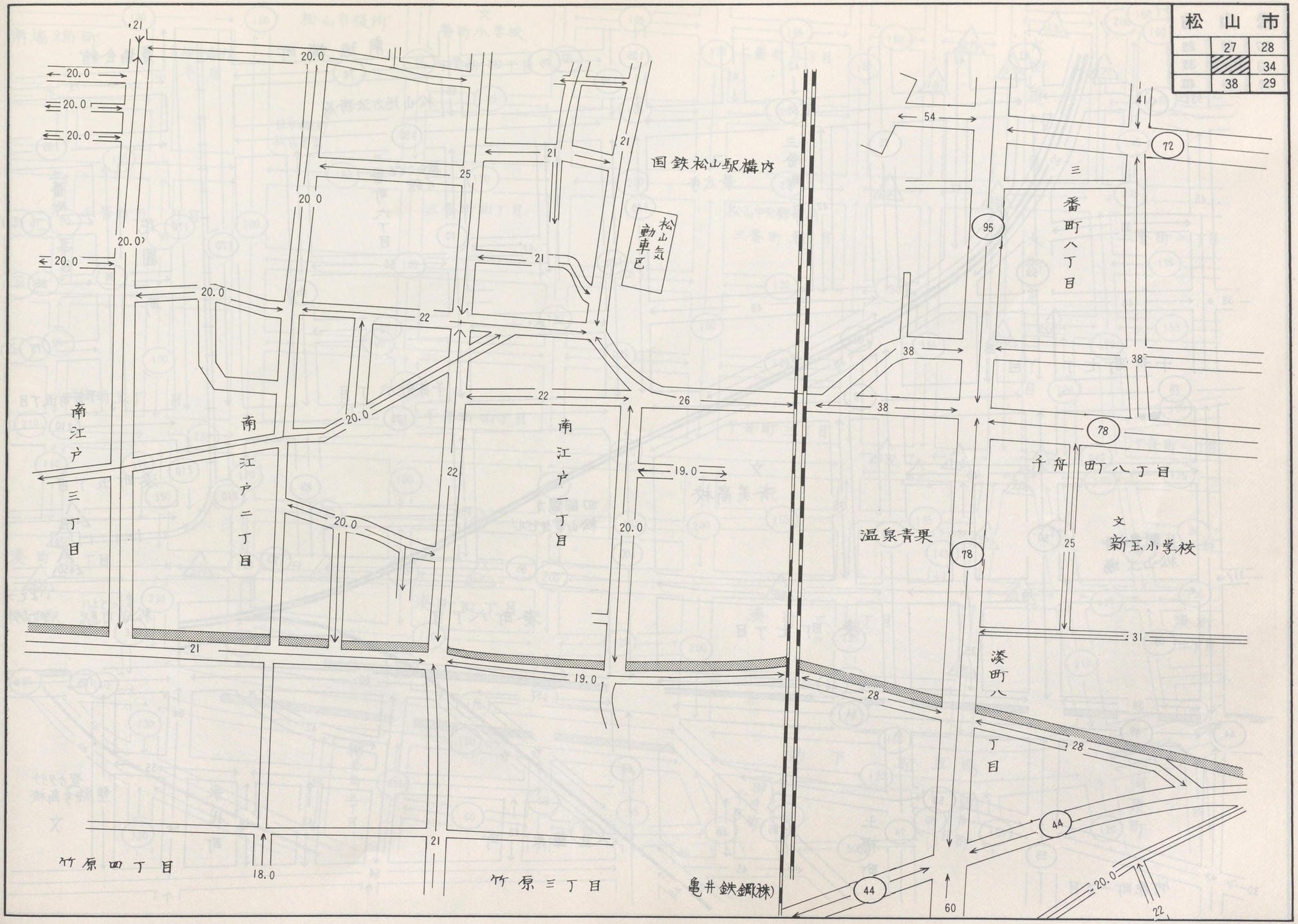
松山市
27
28
34
38
29
21
20.0
20.0
20.0
20.0
20.0
20.0
20.0
21
25
21
21
22
22
20.0
20.0
22
26
19.0
20.0
21
19.0
21
18.0
国鉄松山駅構内
松山気動車区
南江戸三丁目
南江戸二丁目
南江戸一丁目
竹原四丁目
竹原三丁目
亀井鉄鋼(株)
54
41
72
95
三番町八丁目
38
38
38
78
千舟町八丁目
温泉青果
78
25
文
新玉小学校
31
湊町八丁目
28
28
44
44
60
20.0
22

松	山	市
27	28	29
33		35
38	39	40

南堀端町
農協会館
松山地方法務局
三番町七丁目
卍 最広寺
松山こどもの館
三番町六丁目
三番町五丁目
花園町
千舟町七丁目
千舟町六丁目
千舟町五丁目
文 済美高校
井関農機松山工場
湊町七丁目
湊町六丁目
湊町五丁目
四国電力松山電気ビル
松山市駅
いよてつそごう
北藤原町
永代町
聖カタリナ女子高校
土橋町
竹原町一丁目

南堀端町
松山市役所
文
番町小学校
伊予銀行
本店
二番町四丁目
日本銀行
松山支店
二番町三丁目
大街道二丁目
三番町五丁目
三番町四丁目
松山中央郵便局
三番町三丁目
三番町二丁目
大街道
一丁目
千舟町五丁目
千舟町四丁目
ダイエー
千舟町三丁目
千舟町二丁目
湊町五丁目
湊町四丁目
湊町三丁目
湊町二丁目
いよてつ
そごう
松山市駅
地下駐車場
柳井町二丁目
柳井町一丁目
河原町
子規堂

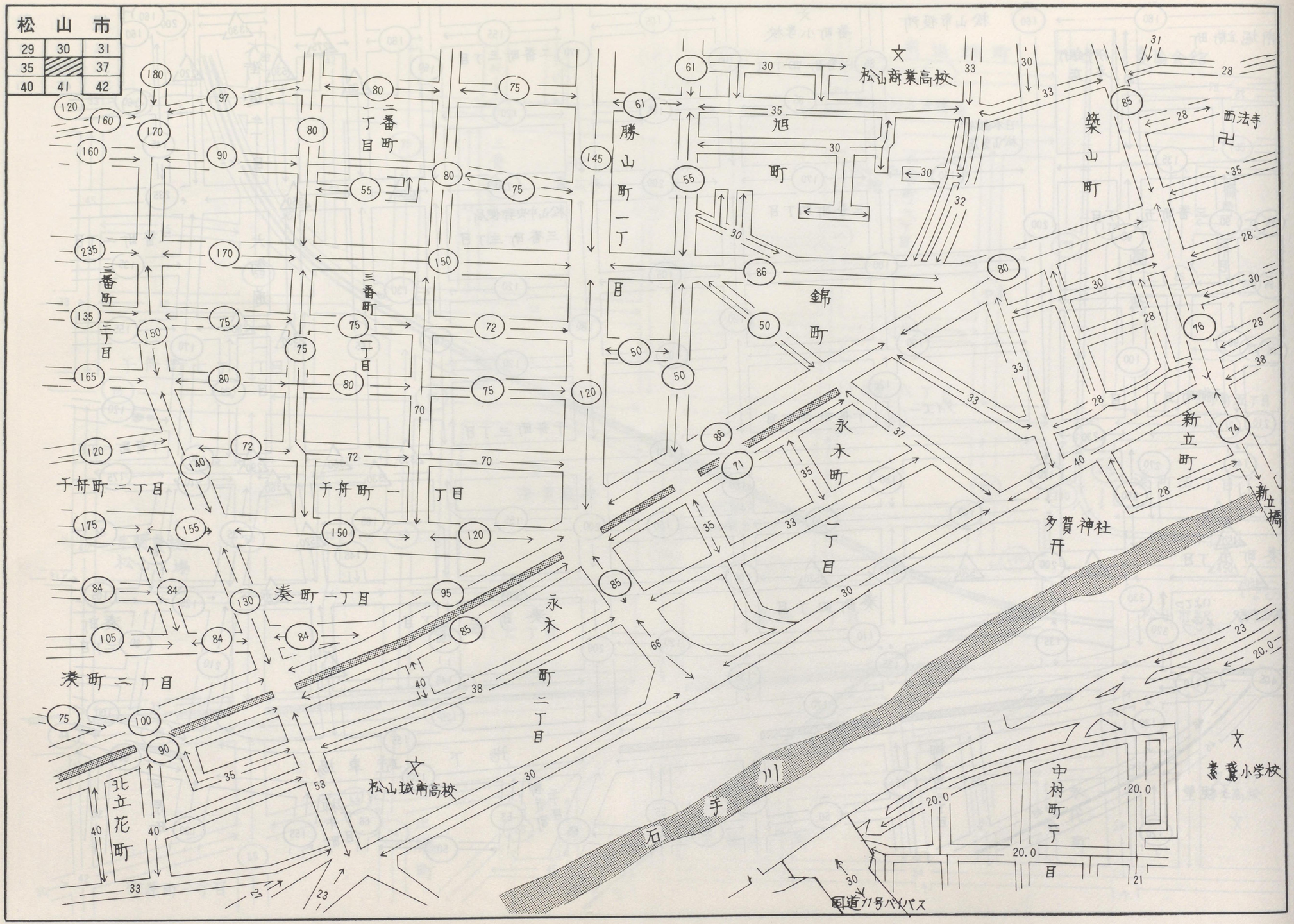
松山市
29 30 31
35 37
40 41 42
二番町一丁目
三番町二丁目
三番町一丁目
勝山町一丁目
松山商業高校
旭町
錦町
築山町
西法寺
永木町
新立町
新立橋
多賀神社
于舟町二丁目
于舟町一丁目
湊町一丁目
湊町二丁目
永木町二丁目
松山城南高校
北立花町
石手川
中村町一丁目
素鷲小学校
国道11号バイパス

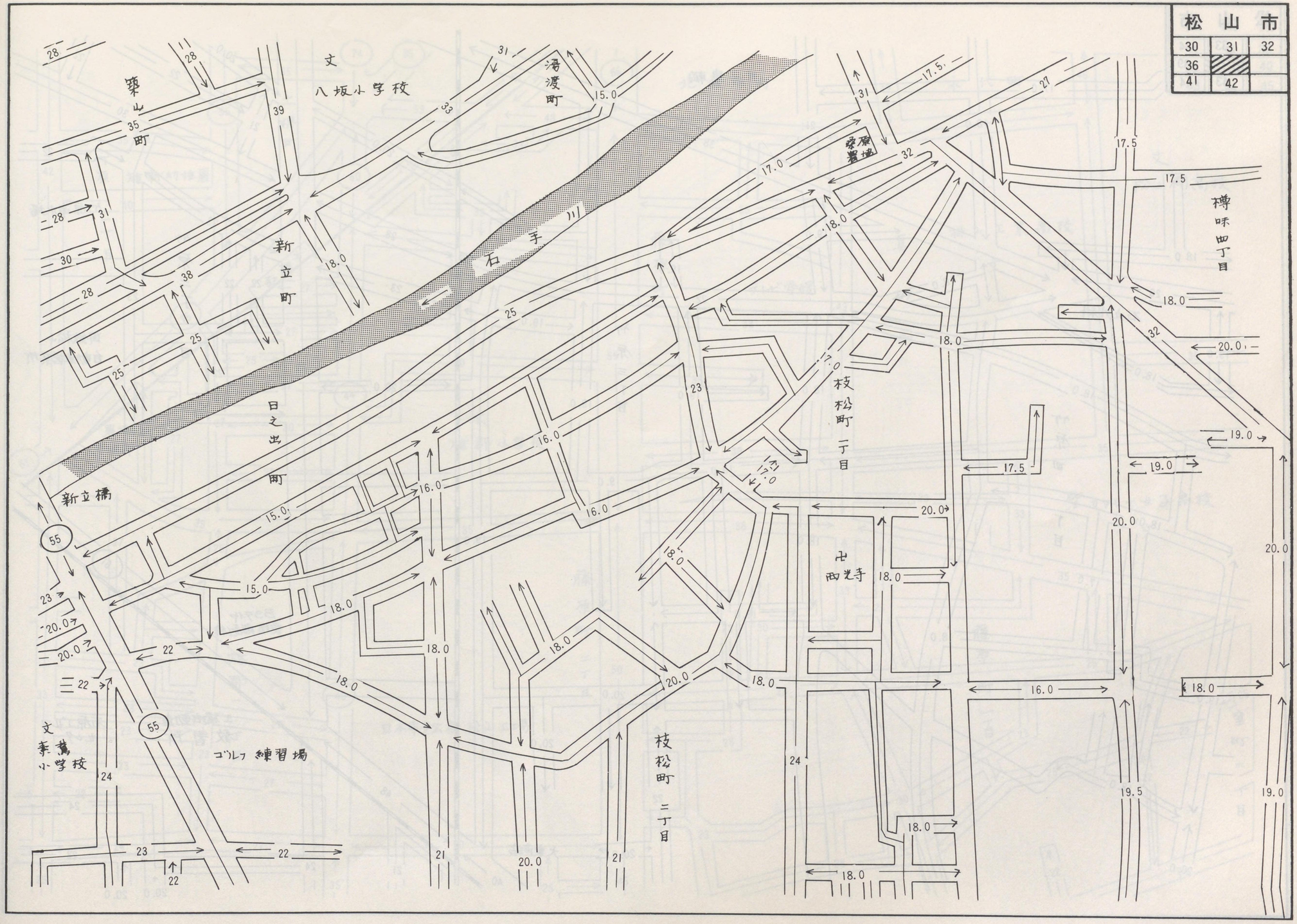
樂山町
八坂小学校
湯渡町
新立町
石手川
日之出町
新立橋
樽味四丁目
枝松町一丁目
枝松町二丁目
西光寺
ゴルフ練習場
素鷲小学校

松山市

	33	34
	▨	39
	43	44

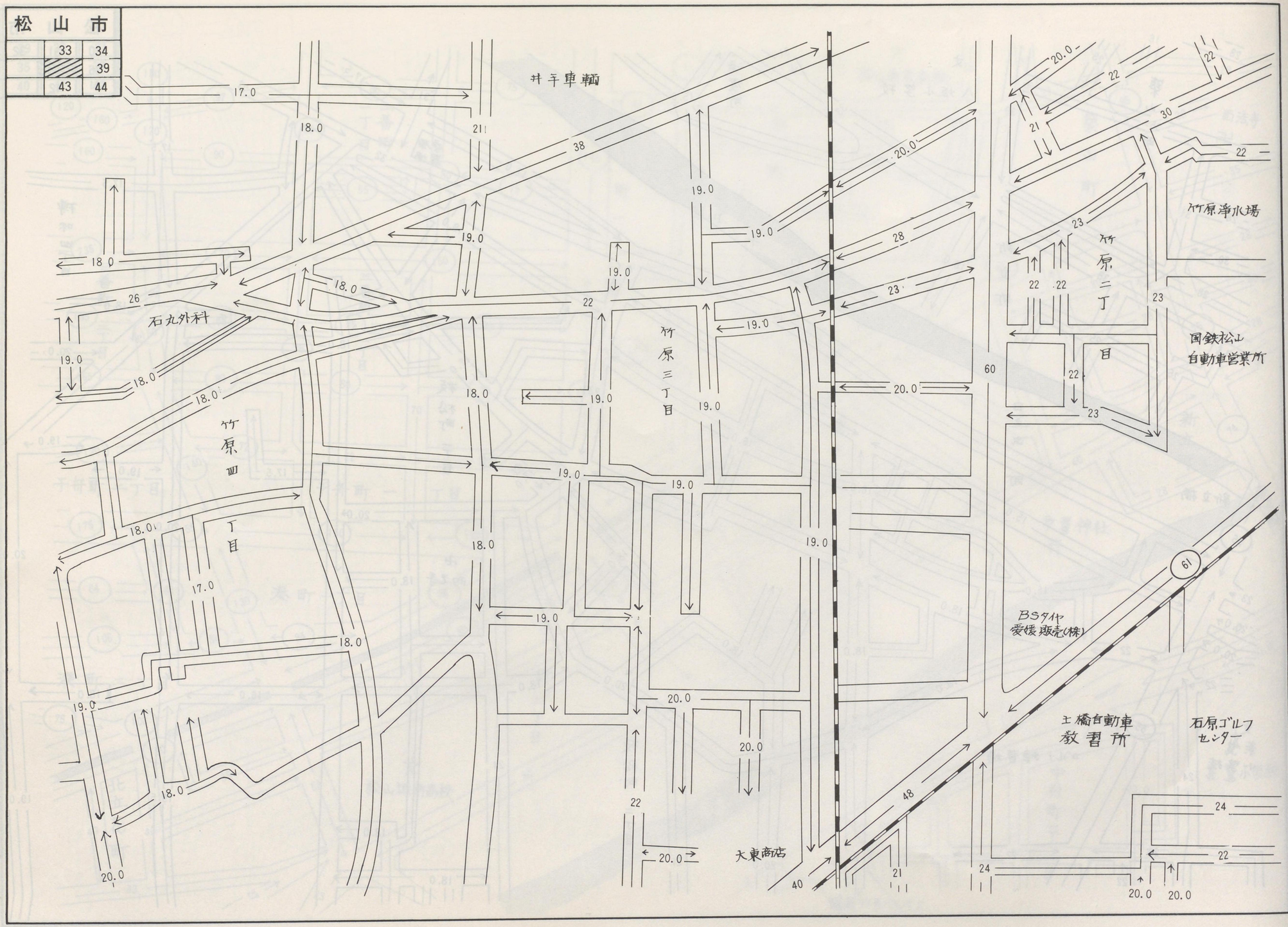

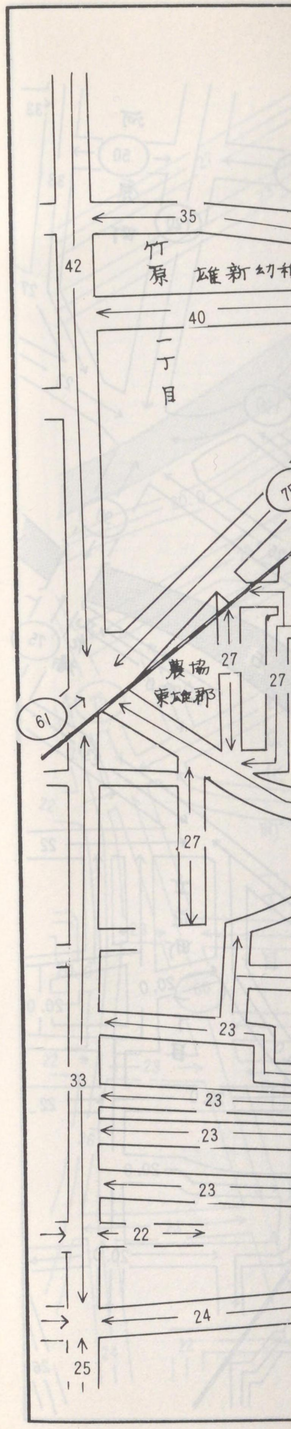

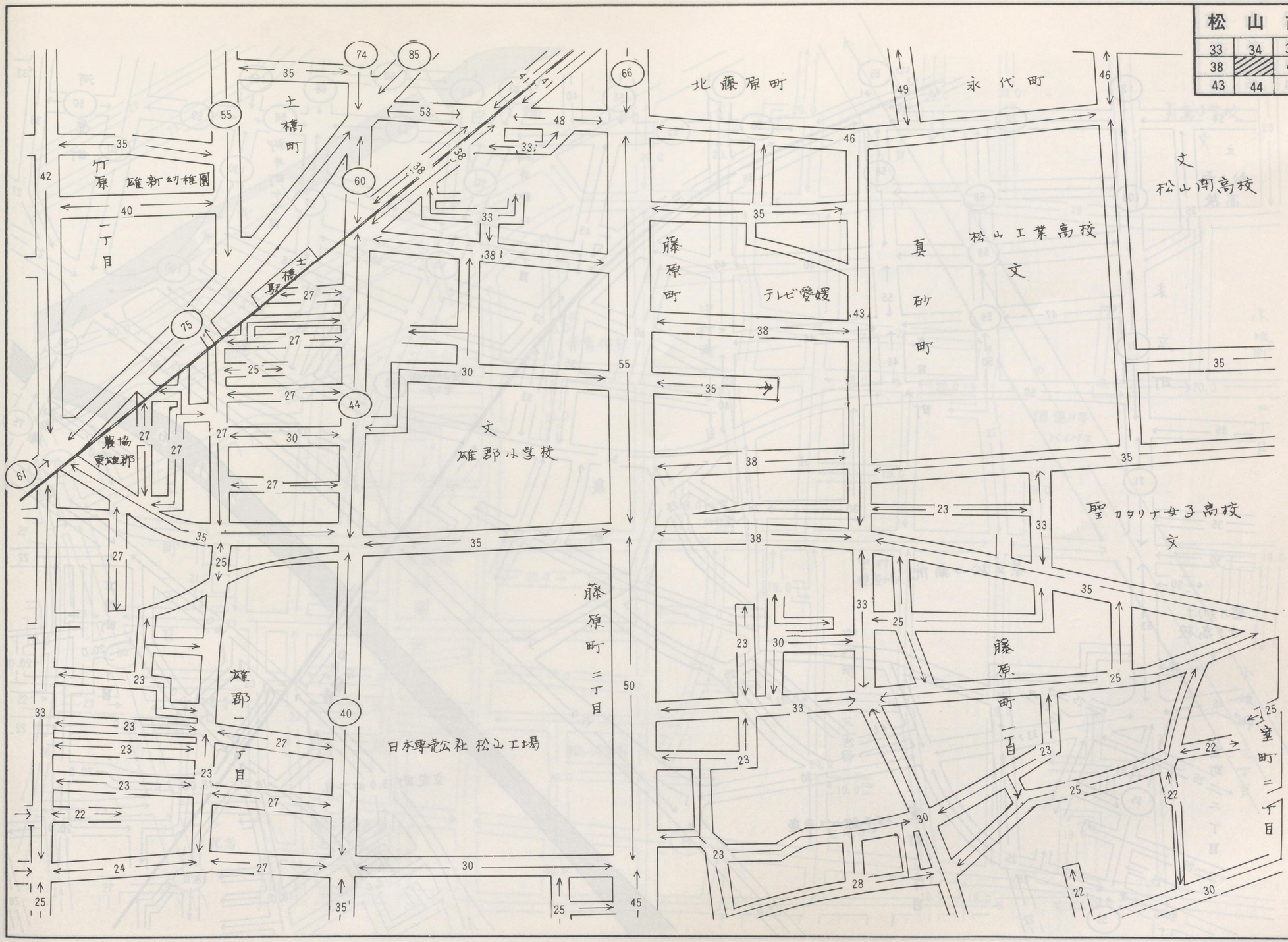
北藤原町
永代町
土橋町
竹原
雄新幼稚園
一丁目
土橋駅
藤原町
テレビ愛媛
真砂町
松山工業高校
文
松山南高校
文
雄郡小学校
農協東雄郡
聖カタリナ女子高校
文
藤原町二丁目
日本専売公社 松山工場
雄郡一丁目
藤原町一丁目
三室町二丁目

松	山	市
34	35	36
39		41
44	45	46

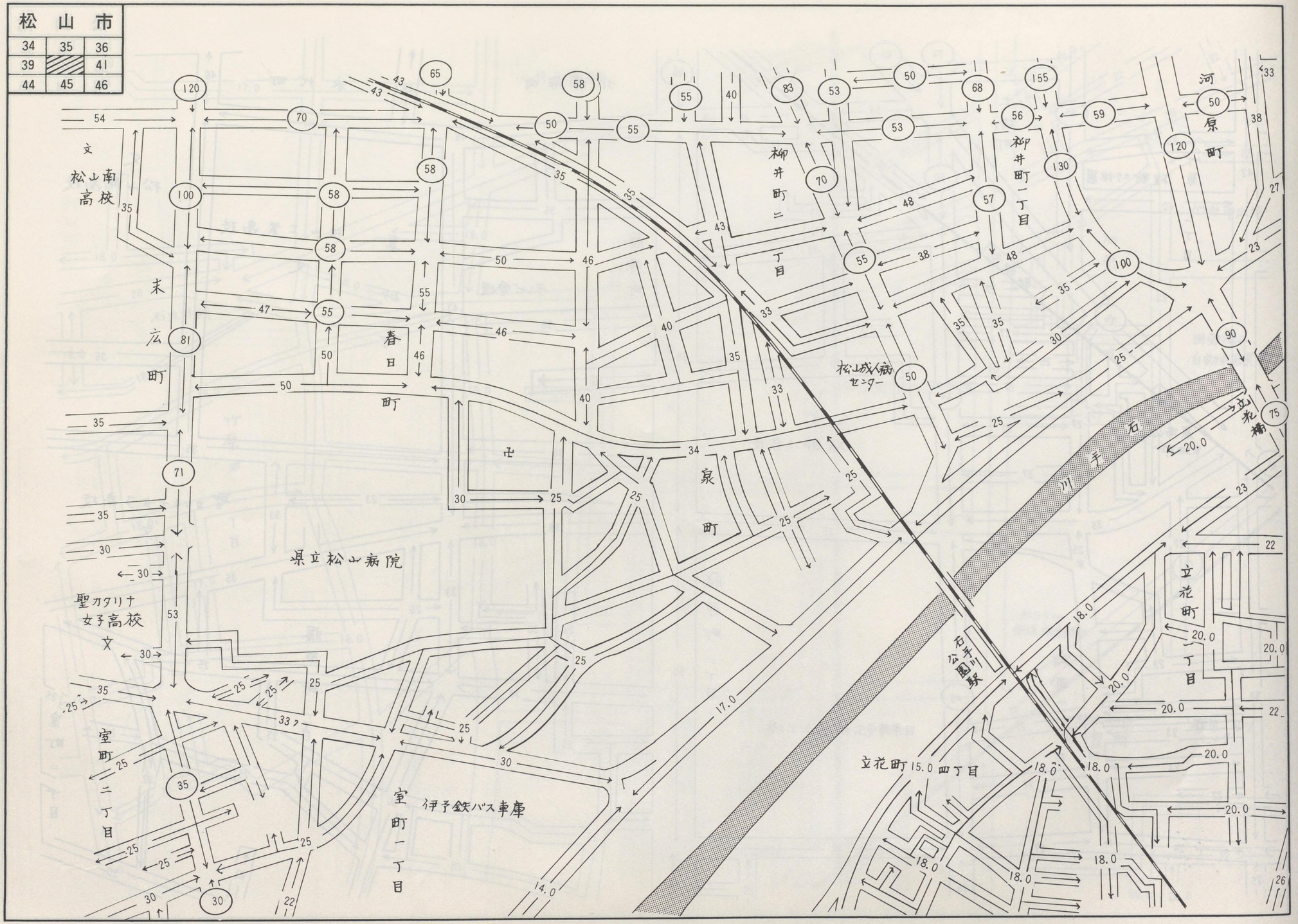

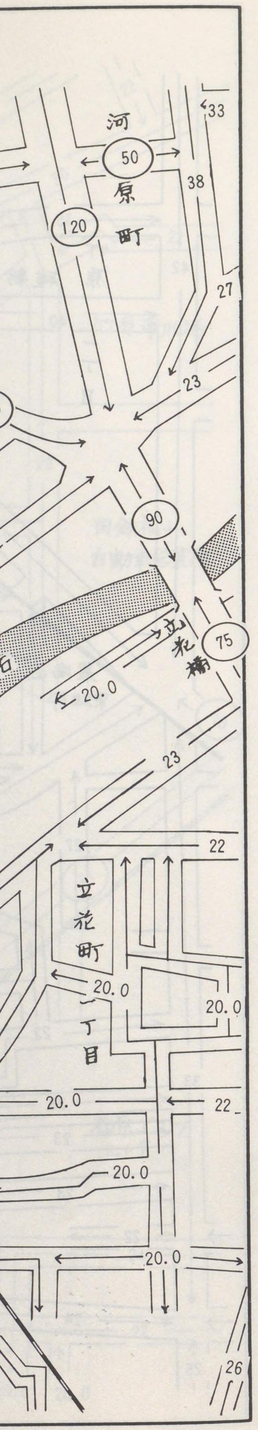
河原町
50
120
90
75
33
38
27
23
20.0
立花橋
立花町
二丁目
22
26

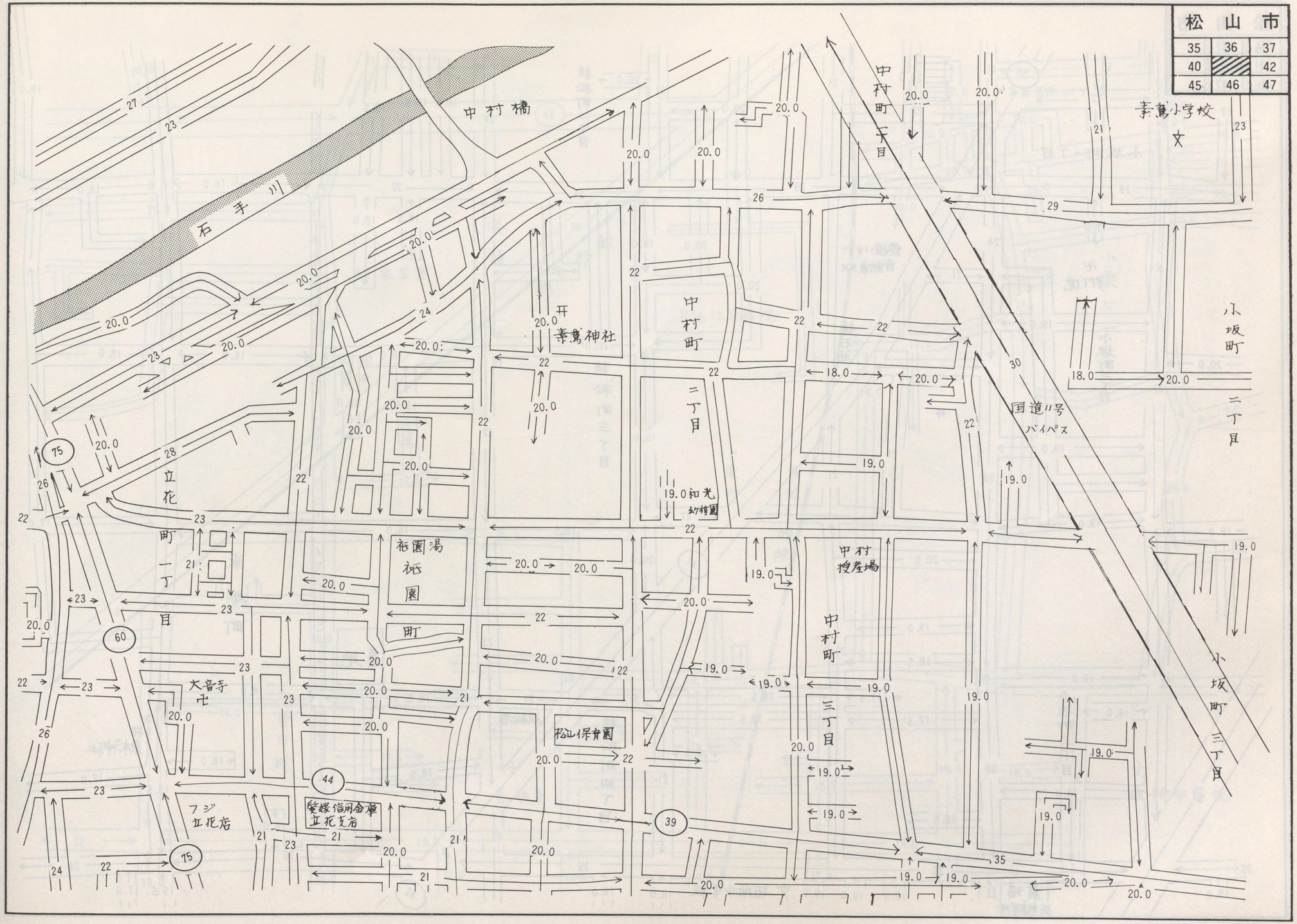
松山市
35 36 37
40 42
45 46 47
中村橋
石手川
素鵞小学校
中村町二丁目
小坂町二丁目
素鵞神社
中村町
国道11号バイパス
知光幼稚園
祇園湯
祇園町
立花町一丁目
大音寺中
フジ立花店
愛媛信用金庫立花支店
松山保育園
中村授産場
中村町三丁目
小坂町三丁目
60
44
39
75

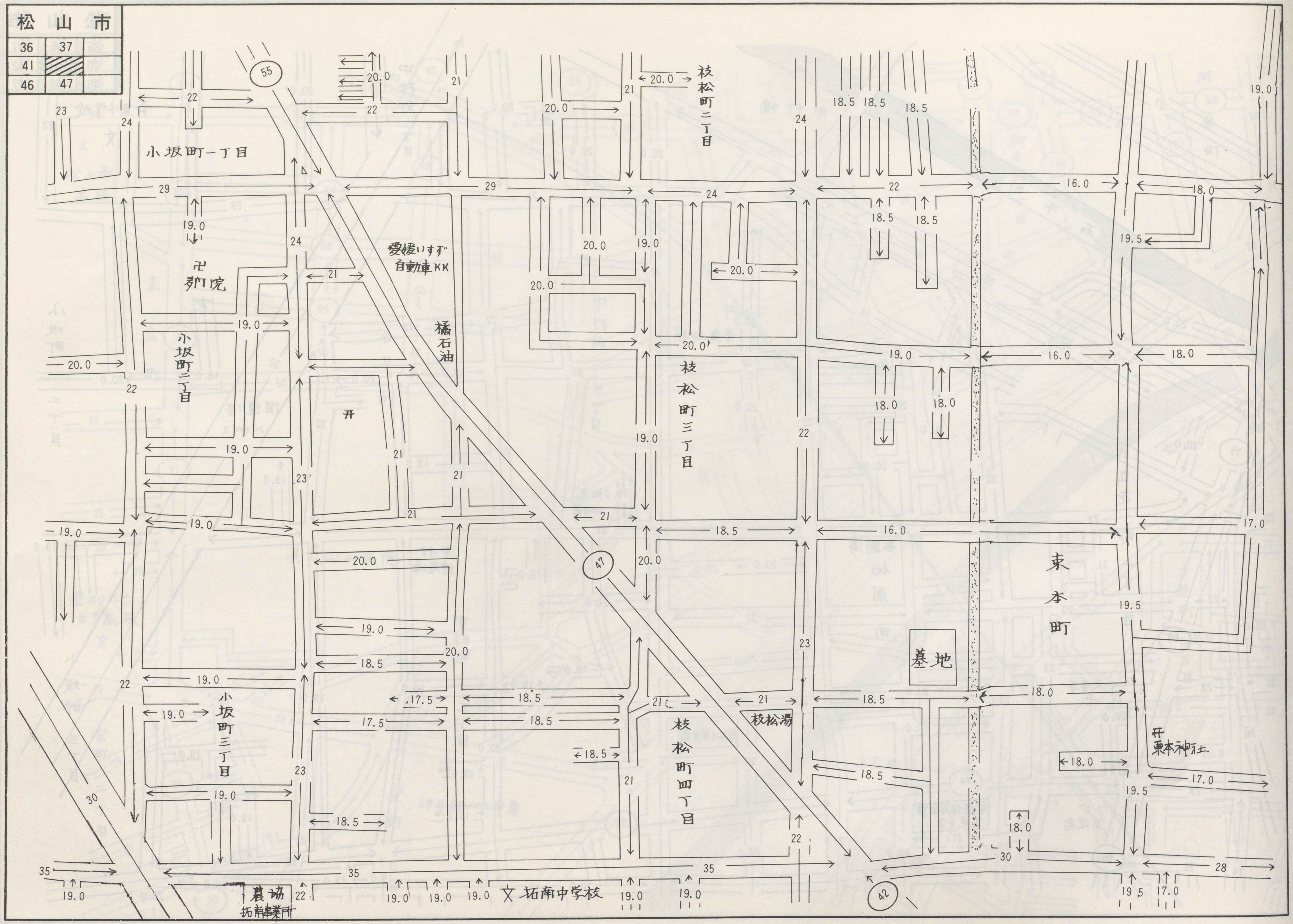
松山市
36 37
41
46 47
小坂町一丁目
小坂町二丁目
小坂町三丁目
愛媛いすず
自動車KK
橘石油
枝松町二丁目
枝松町三丁目
枝松町四丁目
枝松湯
東本町
墓地
東本神社
拓南中学校
農協
55
47
42

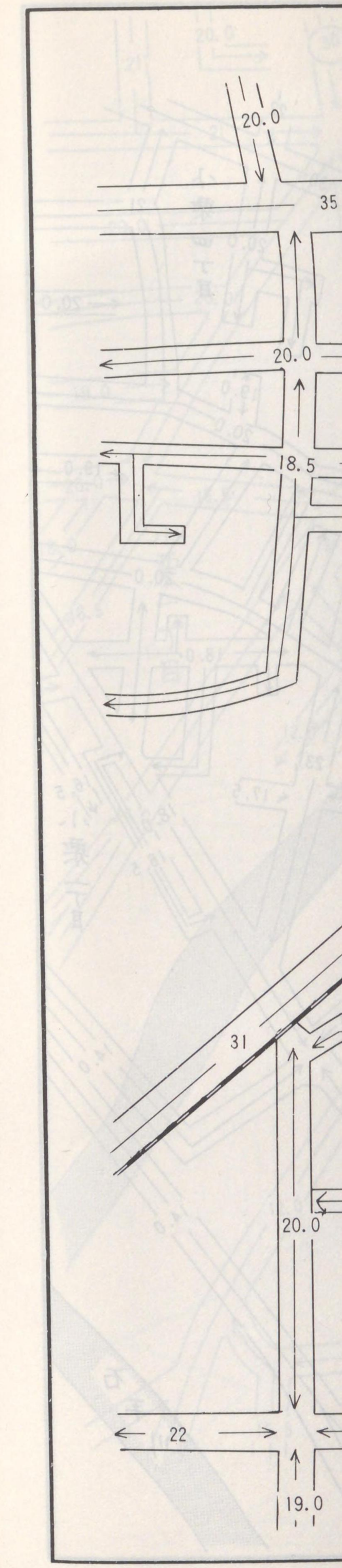



東本神社

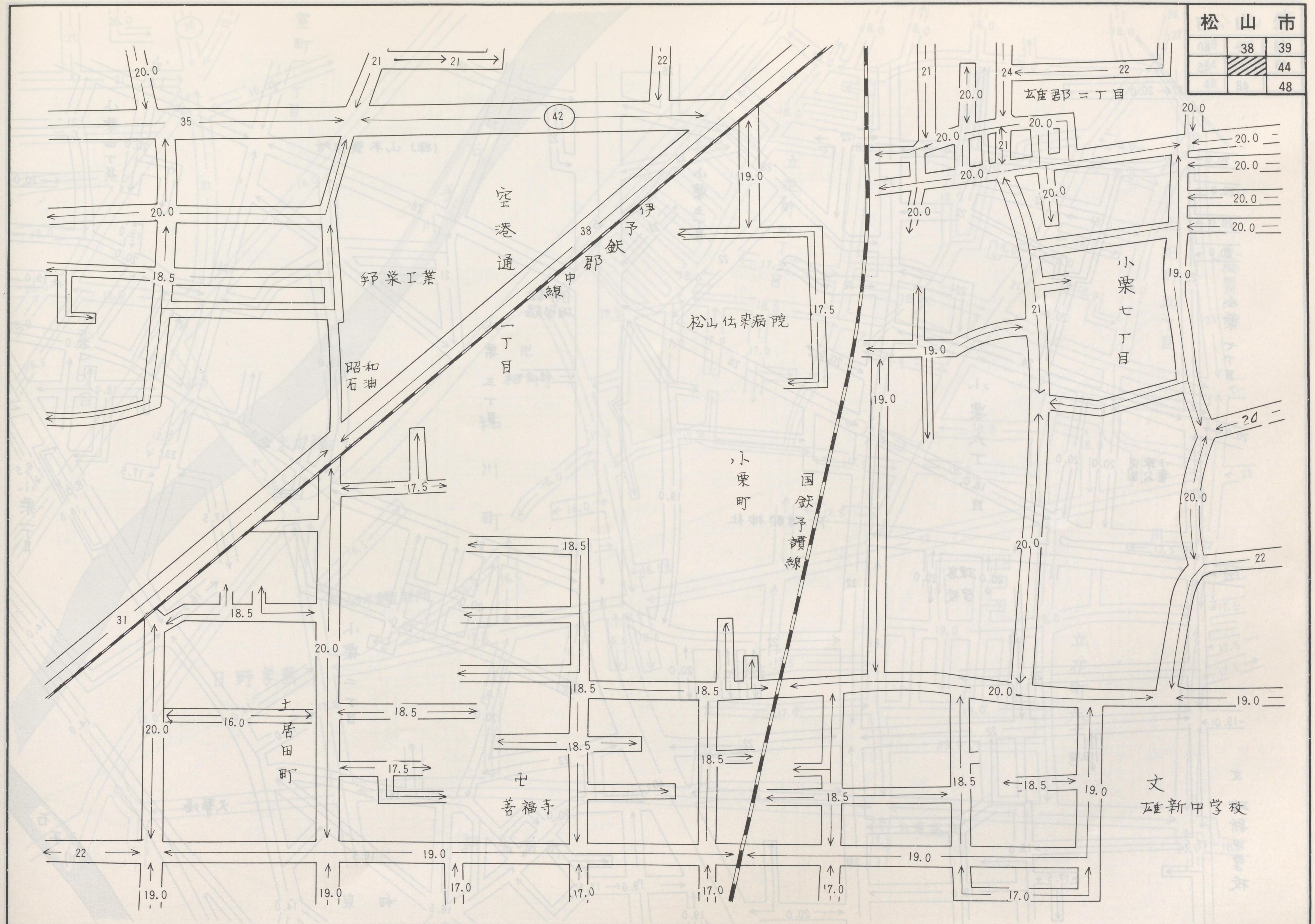

松山市
38
39
44
48
雄郡二丁目
空港通
伊予鉄郡中線
空港通一丁目
昭和石油
松山生協病院
小栗七丁目
小栗町
国鉄予讃線
土居田町
善福寺
雄新中学校

松山市

38	39	40
43		45
	48	

小栗七丁目
小栗六丁目
小栗五丁目
小栗三丁目
小栗二丁目
小栗一丁目
小栗四丁目
(株)山本製作所
伊予信金 雄郡支店
児童公園
小栗小学校
雄郡神社
理容学校
雄新中学校
和泉
火葬場
石手川

小栗四丁目
小栗一丁目
石手川
室町一丁目
小栗一丁目
末広橋
卍相向寺
拓川町
松山少年鑑別所
日野学園
朝生田町
立花町四丁目
立花町五丁目
重松製油所
立花町六丁目
白滝温泉

立花町二丁目
弥園町
中村町四丁目
若葉温泉
松山協和病院
伊予鉄立花駅
立花ショッピングランド
伊予鉄
教地
公民会館
あさひ美容室
丸和製材
立花町三丁目
中村町五丁目
拓南温泉
伊予鉄横河原線
小坂町五丁目
沖原鉄工所
小坂町四丁目
41

小坂町四丁目
小坂町五丁目
枝松町五丁目
枝松町六丁目
東本町
松末町
農協拓南事業所
拓南中学校
沖原鉄工所
愛媛飼料ビル
愛媛慈恵会
仙波製作所
川附川
小坂町五丁目
沖原線

松山市

43	44	45

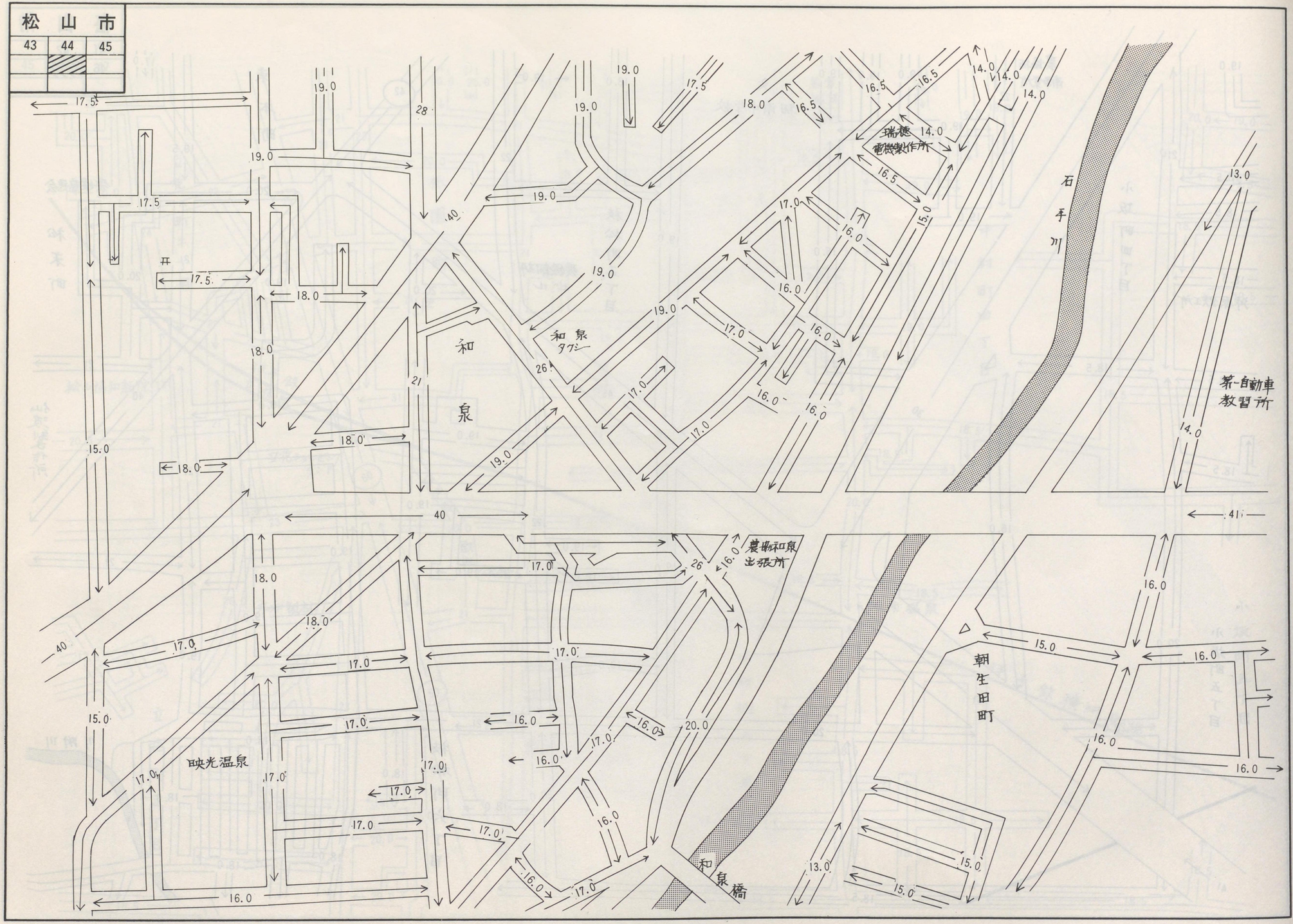

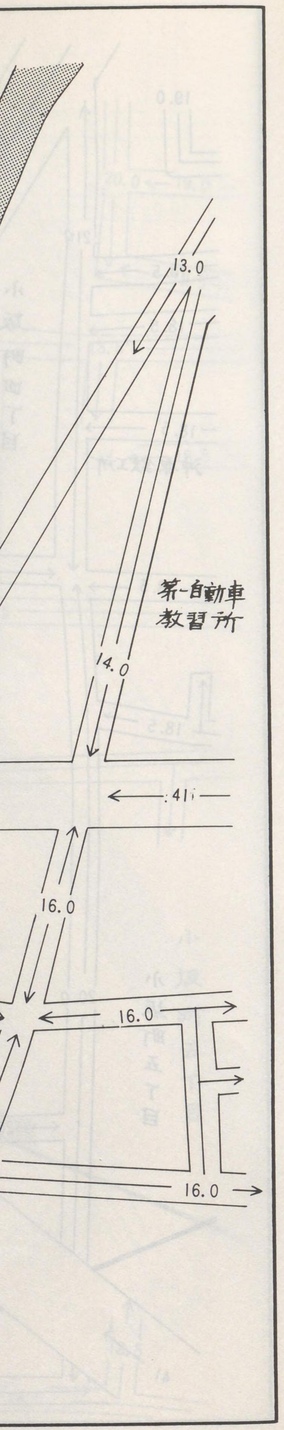
13.0
第一自動車
教習所
14.0
41
16.0
16.0
16.0

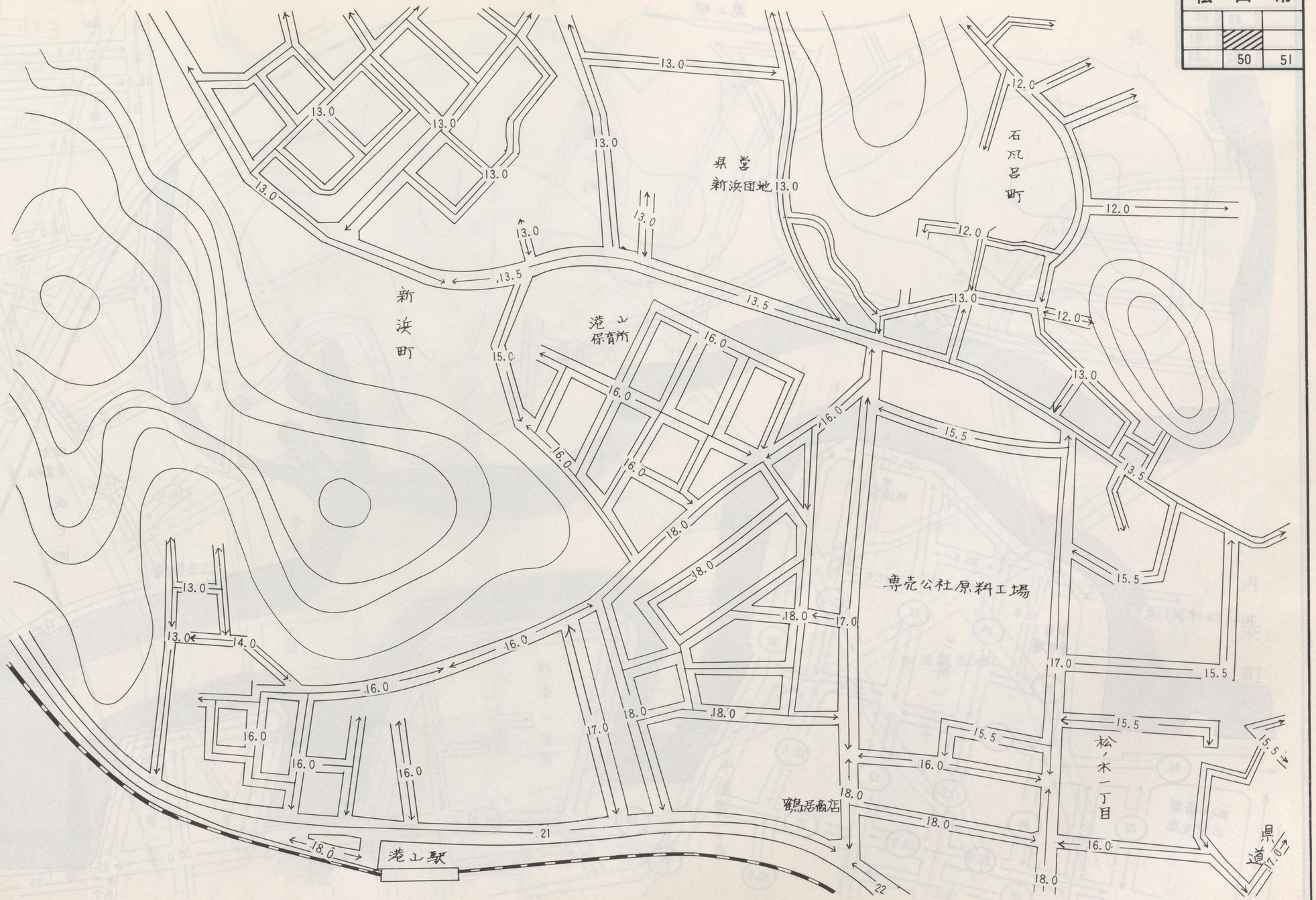
13.0
13.0
13.0
13.0
13.0
13.0
13.0
13.5
13.5
新浜町
県営
新浜団地
13.0
滝山保育所
16.0
16.0
16.0
16.0
16.0
15.0
16.0
18.0
18.0
18.0
17.0
18.0
18.0
16.0
15.5
専売公社原料工場
18.0
17.0
17.0
15.5
15.5
15.5
15.5
16.0
18.0
18.0
16.0
17.0
松ノ木一丁目
県道
13.0
13.0
14.0
16.0
16.0
16.0
16.0
16.0
16.0
16.0
21
18.0
滝山駅
22
鶴鳥屋商店
石风呂町
12.0
12.0
12.0
12.0
13.0
13.0
12.0
13.0
13.0
12.0

松山市

	49	
		51
	52	53

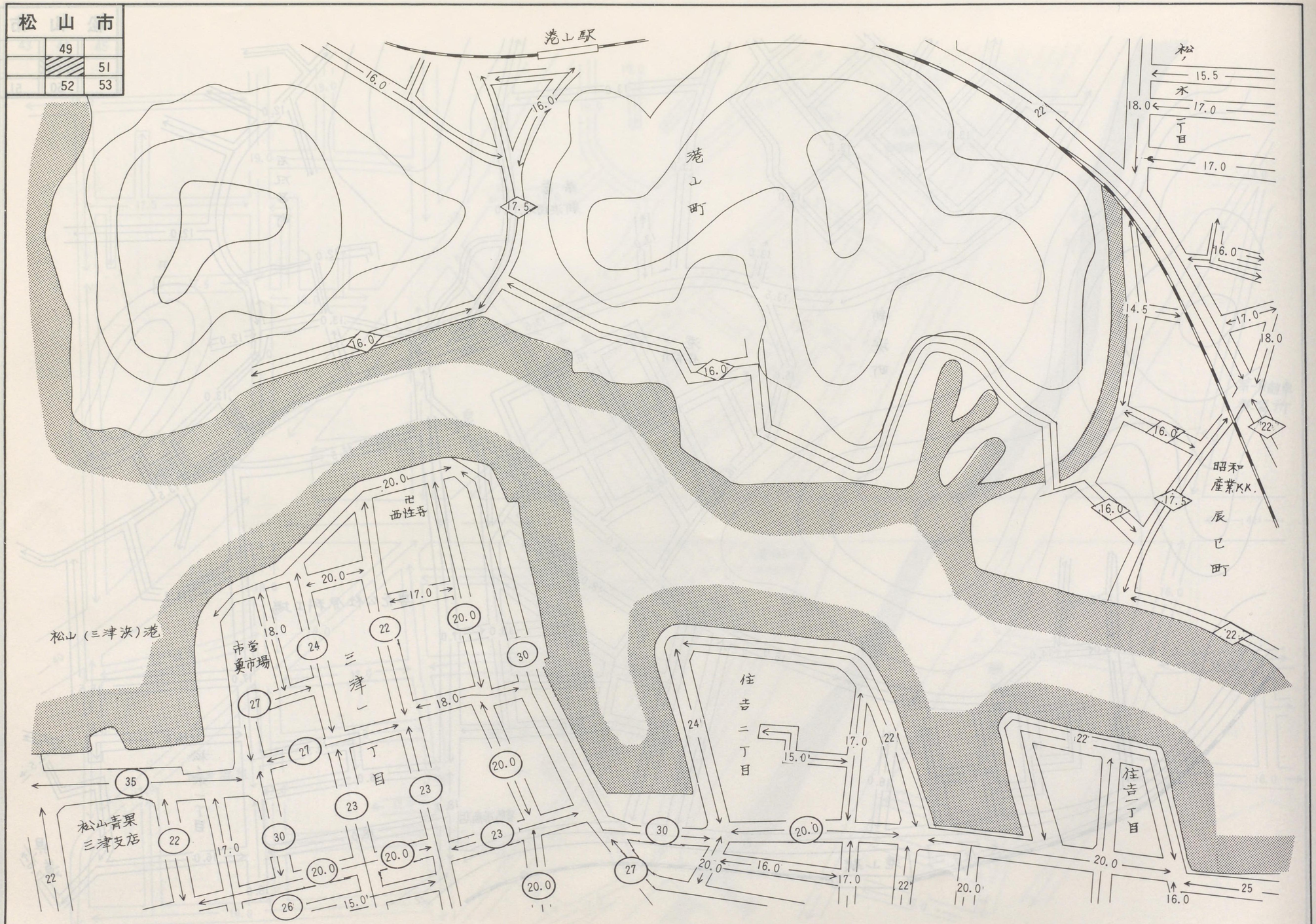

松ノ木一丁目
松ノ木二丁目
春美町
辰巳町
タカラ果汁(株)
松山工場
中須賀二丁目
中須賀三丁目
愛媛缶詰(株)
県青果連農協
中須賀一丁目
北山町
高山町
四国製缶(株)
内浜町
昭和産業KK.
辰巳町

松山市

	50	51
	54	53
	54	55

三津二丁目
住吉二丁目
住吉一丁目
三津三丁目
梅田町
神田町
住吉橋
宮前橋
朝日橋
神田橋
宮前川
日本通運 三津浜支店
三津浜電報電話局
三津浜図書館
三津浜小学校
三津浜幼稚園
松山市役所 三津浜支所
善宗寺
開 三穂神社
開 厳島神社
木藤鉄工所(株)
木藤ディーゼル
河野興産(株)
大洋漁業 松山出張所
徳山セメント 松山サービスステーション

日本通運
三津浜支店
住吉
一丁目
三津浜
電報電話局
開
厳島神社
宮前橋
住吉橋
伊予鉄
三津濱駅
三杉町
中須賀
一丁目
会津町
朝日橋
神田町
三津浜
幼稚園
宮前川
三津消防
支所
公園
祓川二
丁目
こひつじ
幼稚園
四国西農運輸(株)
農協 海星
三津事業所 幼稚園
古三津町
御幸橋
法雲寺

梅田町
文 三津浜小学校
中 福円寺
元町
須賀町
松山西警察署
第三港湾建設局 松山工事事務所
海岸通
松山港湾合同庁舎
松江町
若葉町
文 三津浜中学校
須賀橋
宮前川
松江橋
若葉橋
26
24
22
14.5
16.0
13.5
15.0
18.5
12.0
11.0
14.0
16.5
17.0
16.5
7.0
17.5
19.0
21

清生会 松山病院
宮前川
松江橋
松山西郵便局
20.0

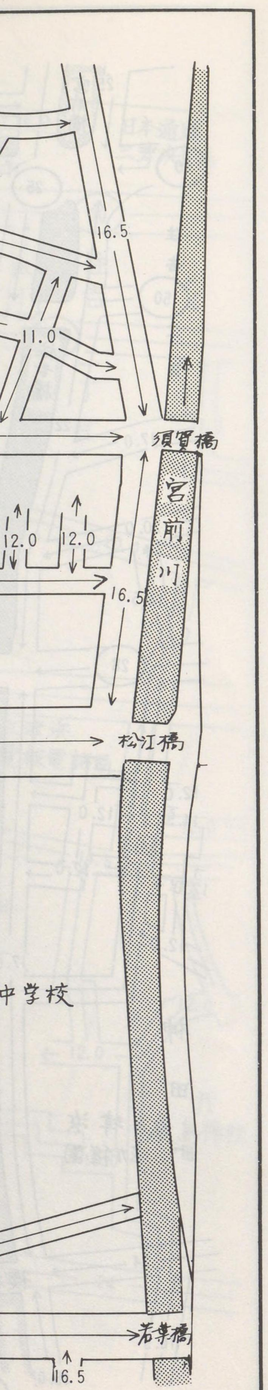
須賀橋
宮前川
松江橋
若葉橋
中学校
16.5
11.0
12.0
12.0
16.5
16.5

松山市
52
53
54
56
清生会
松山病院
文
宮前小学校
宮前川
松江橋
萩川
一丁目
古三津町
儀光寺
卍
山西町
山西駅
松山西
郵便局
22
19.0
18.5
17.0
16.0
15.0
19.5
18.0
21
20.0
24
26

松山市

	54	55

海岸通

大可賀

三津公園

清住一丁目

清住二丁目

大可賀三丁目

丸善石油
松山琢場

愛媛県自動車運転試験場

松山市

33
38
43
44
45
46
47
48

19.0
20.0
18.0
大村百貨店
スーパー高岡
21
23
24
26
石原自動車教習所
松山市下水終末処理場
伊予銀行
29
35
愛媛小松
四国電力松山試験所
松山空港
31
土居田駅
40
41
50
43
南部松山環状線
小野川
天山橋
国道33号線
丸菱
39
余戸駅
35
20.0
余土小学校
国道五六号線
27
31
56号バイパス
石手川
予讃本線
出光給油所
22
28
椿神社
開
37
乙井橋
明星食品
重信橋
出合橋
伊予郡松前町
重信川

松山市

24 25 26 31 32 37 42 47

A B 20.0 20.0 24 倉敷橋 逆路橋 25 東雲短大 ガソリンスタンド 20.0 38 ダイキ(株) ファミリー温泉 24 34 丸井 北久米駅 久米駅 30 開 25 鷹子駅 24 松沢商店 手井駅 小野川 小野川橋 19.5 小野支所 16.5 自衛隊 13.5 15.0 北吉井小学校 25 至重信町役場

松山市 重信町

至伊台 12.5 18.5 奥道後 奥道後橋 11.0 湯山小学校 15.5 市之井手橋 18.0 19.5 美浪橋 A B

松山観光港 23 20.0 済生会病院 高浜駅 エンゼル美容 15.0 17.0 天理教分教会入口 梅津寺駅 姫橋 21 17.5 開 金比羅神社 19.0

松山観光港
23
20.0 済生会病院
高浜駅
エッセル美宮
15.0
17.0
天理教分教会入口
稲荷寺駅
陸橋
21
49
50
51
52
53
54
55
56
三津浜駅
伊予和気駅
A
22
25
29
丈 潮見小学校
23
32
パチンコロイヤル
37
9
10
11
58
県道和気衣山線
23
22
文 新田高校
23
21
25
32
西衣山駅
20.0
17.5
19.0
金比羅神社
18.0
堀江モータル
22
22
堀江橋
24
堀江
18.0
18.0
雪印乳業松山工場
22
A

北条市

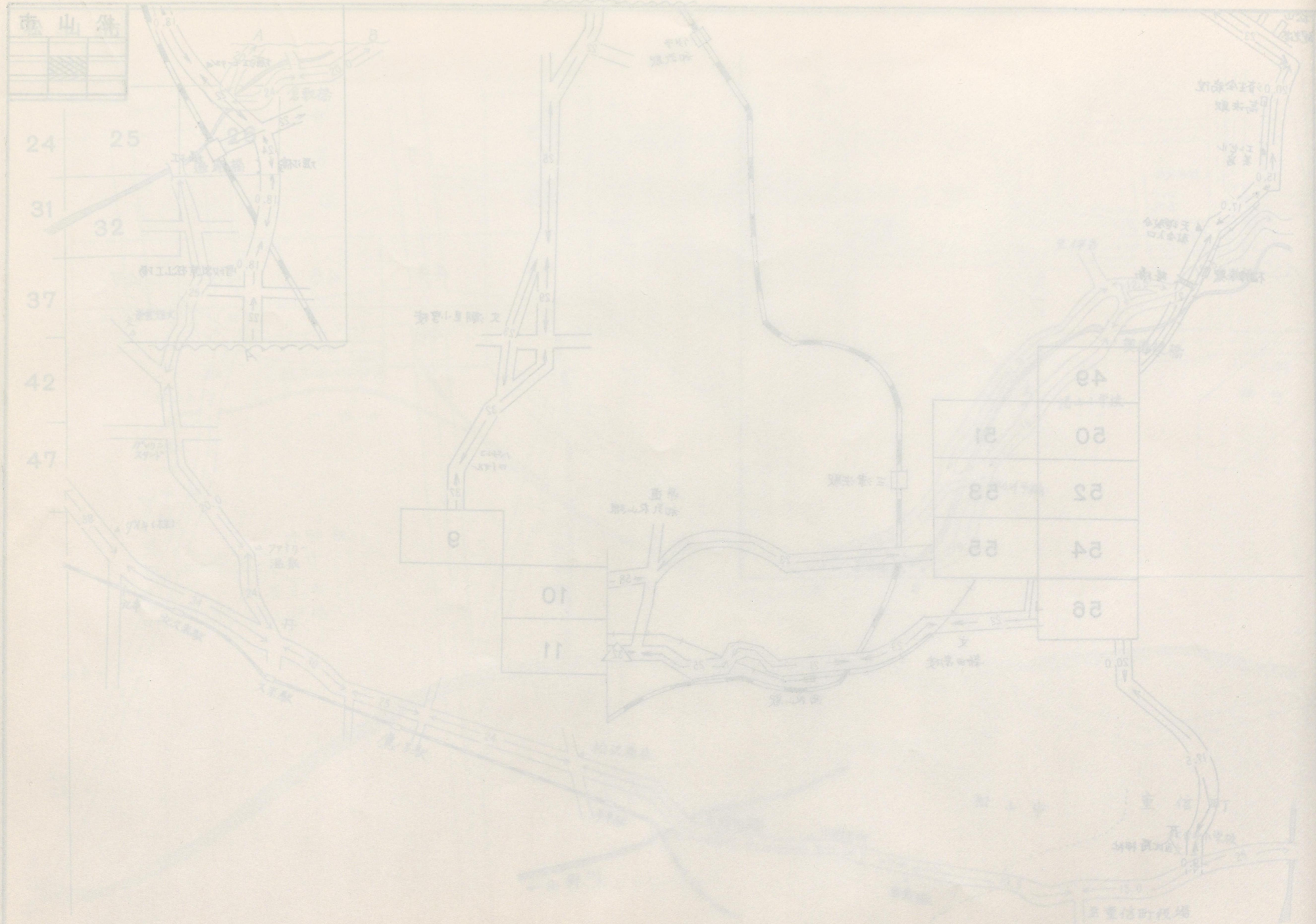

北条市索引図

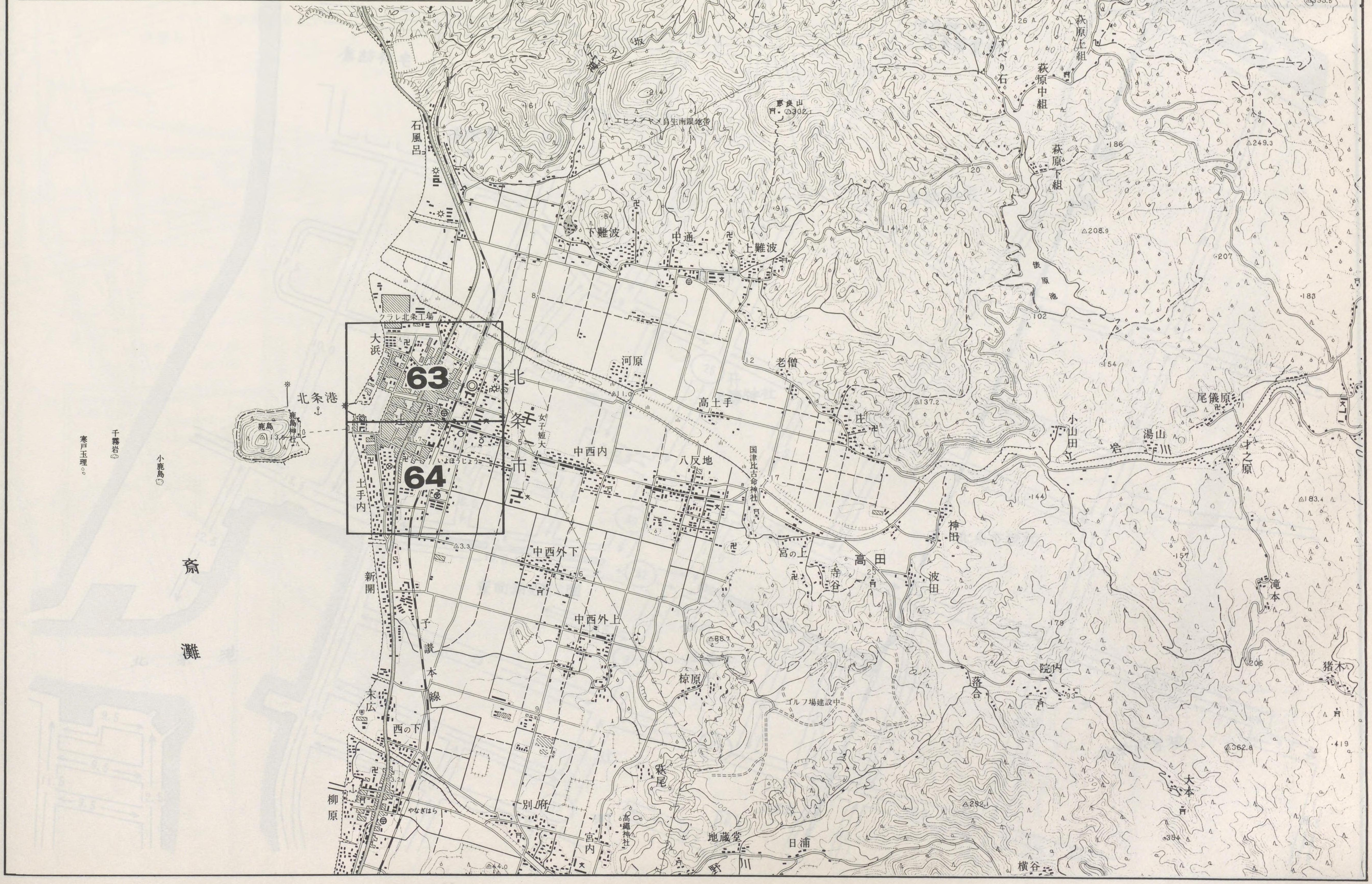

63
64
北条市
大浜
北条港
鹿島
小鹿島
千舞岩
寒戸玉理
土手内
新開
斎灘
予讃本線
末広
西の下
柳原
石風呂
下難波
中通
上難波
河原
老僧
高土手
中西内
八反地
中西外下
中西外上
宮の上
寺谷
高田
神田
波田
椋原
別府
宮内
地蔵堂
日浦
野川
萩原上組
萩原中組
萩原下組
すべり石
尾儀原
湯山川
小山田
才之原
滝本
院内
落合
猪木
大本
横谷
味栗
菊間町
高縄神社
国津比古命神社
クラレ北条工場
女子短大

北条市索引図

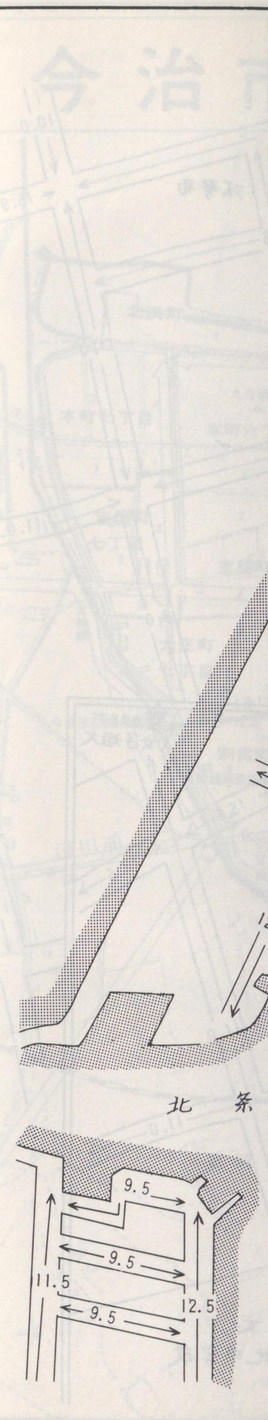

北条市

64

倉敷紡績北条工場
倉紡社宅
法然寺
卍
伊予鉄バス
北条営業所
立岩川
予讃本線
倉紡社宅
東町
天満神社
卅
北条市役所
東町浦児童公園
伊予
銀行
法善寺
卍
北条港
辻
町
フジ
北条店
北条小学校
文

北条市

63

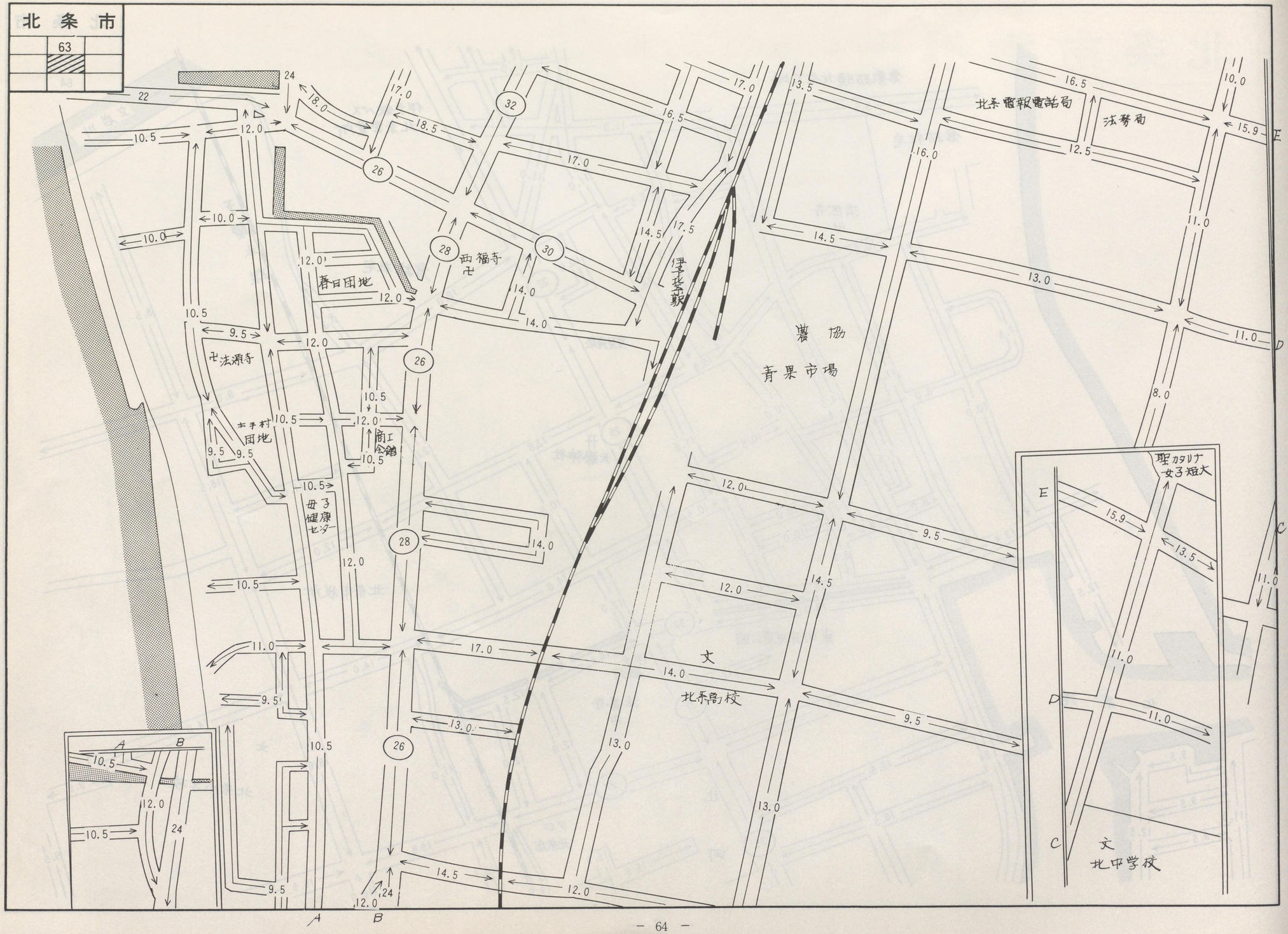
春日団地
西福寺
法源寺
ヤチ村団地
商工会館
母子健康センター
青果市場
北条高校
北条電報電話局
法務局
聖カタリナ女子短大
北中学校
JR北条駅
A
B
C
D
E
24
22
18.0
17.0
18.5
16.5
17.0
13.5
16.5
10.0
15.9
12.5
16.0
14.5
17.5
14.0
11.0
13.0
10.5
12.0
10.0
9.5
8.0
26
28
30
32

今治市

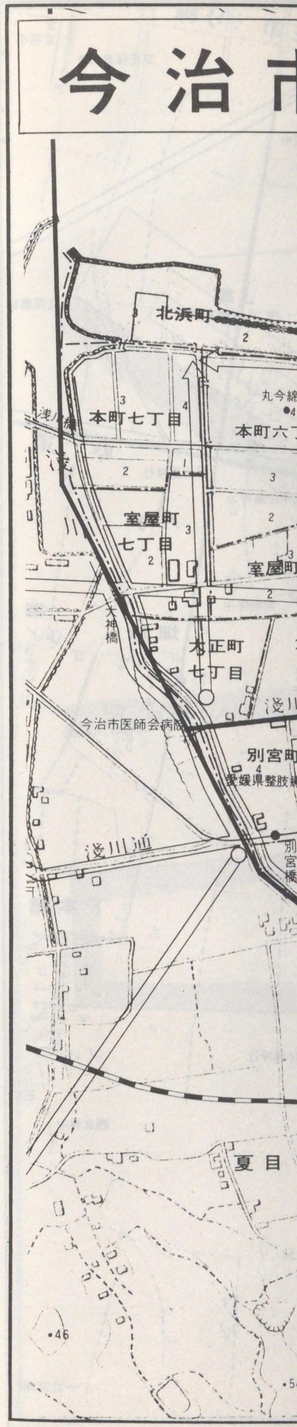
北浜町
本町七丁目
本町六丁目
室屋町七丁目
室屋町
本正町七丁目
今治市医師会病院
別宮町
愛媛県整肢療
別宮橋
夏目
46

今治市索引図

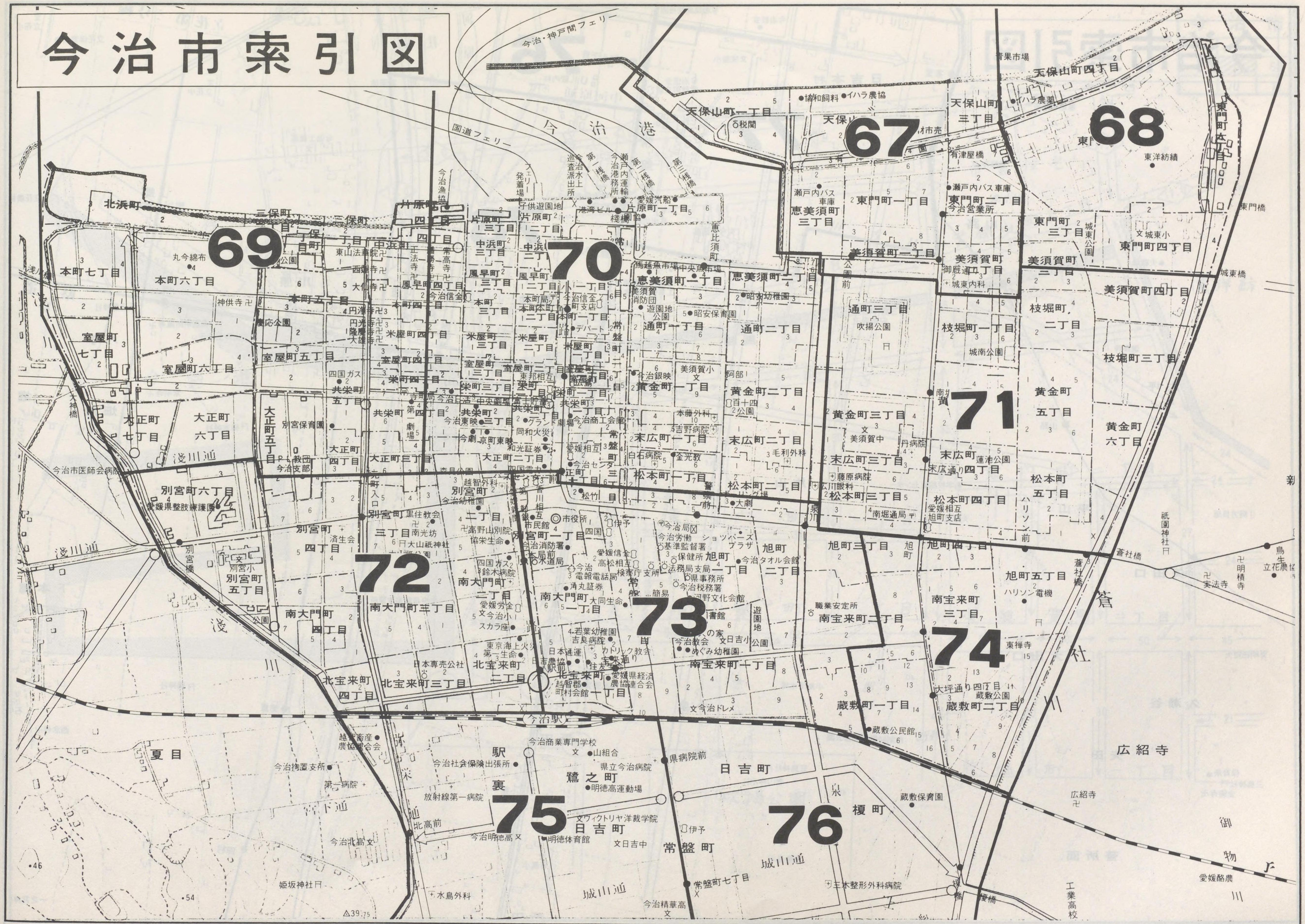

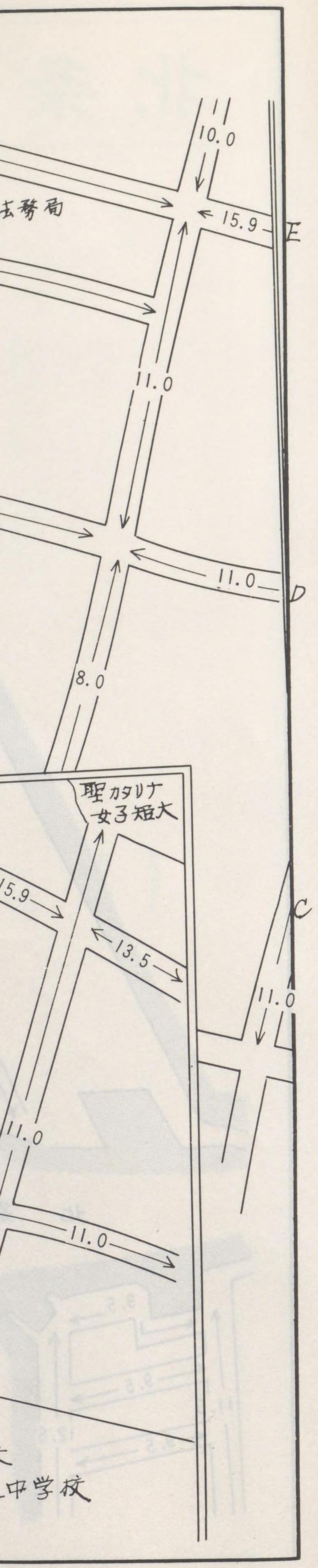

今治市索引図

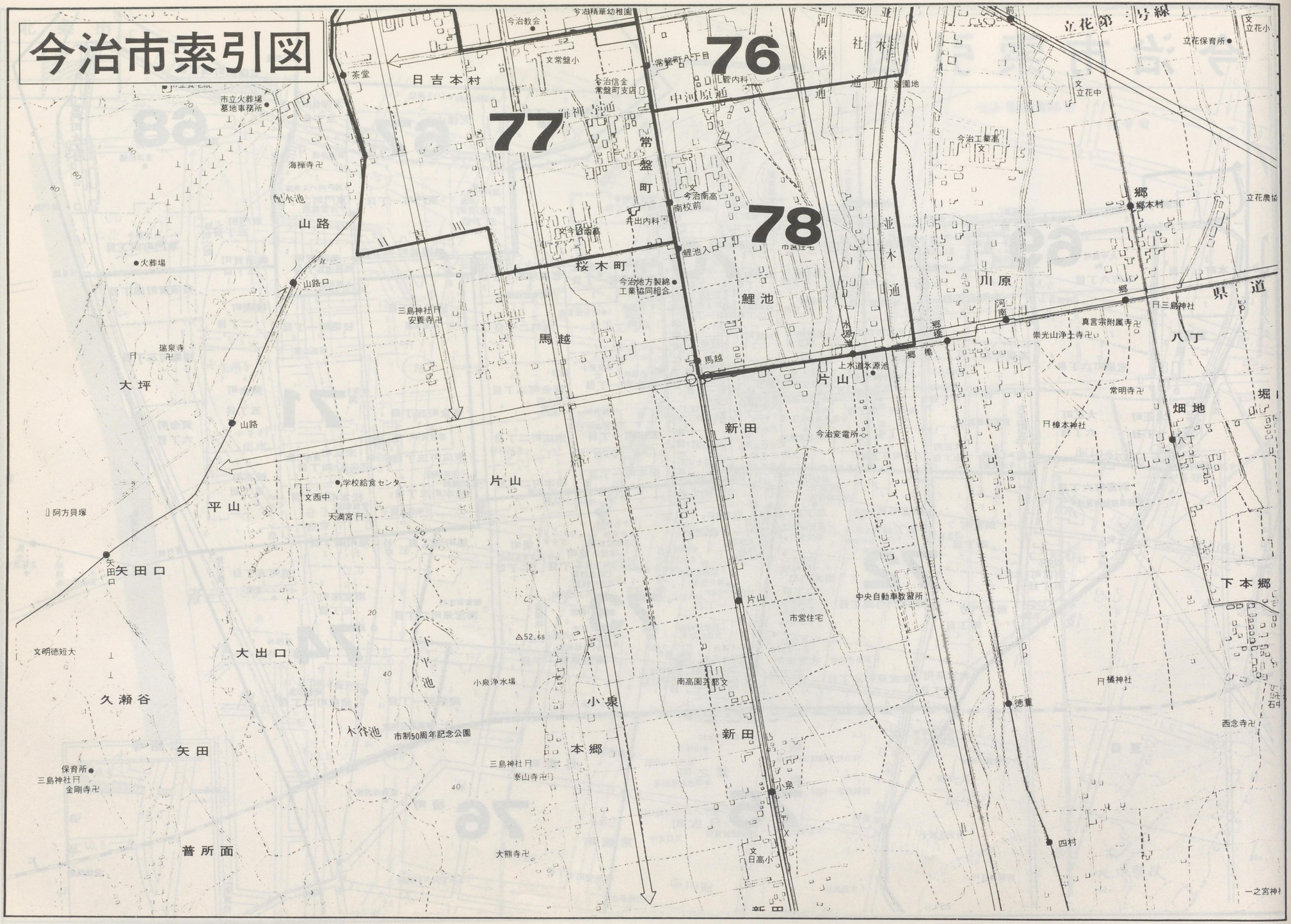
76
77
78
日吉本村
常盤町八丁目
常盤町
桜木町
鯉池
馬越
片山
新田
川原
八丁
畑地
堀ノ
郷
郷本村
山路
大坪
平山
矢田口
大出口
久瀬谷
矢田
普所面
小泉
本郷
下本郷
今治教会
今治精華幼稚園
文常盤小
茶堂
常盤町八丁目
市立火葬場
墓地事務所
海禅寺
配水池
火葬場
山路口
瑞泉寺
山路
学校給食センター
文西中
天満宮
阿方貝塚
矢田口
文明徳短大
保育所
三島神社
金剛寺
下平池
小泉浄水場
木谷池
市制50周年記念公園
三島神社
泰山寺
大熊寺
今治信金
常盤町支店
文今治南高
南校前
井出内科
鯉池入
今治地方製綿
工業協同組合
三島神社
安養寺
馬越
今治変電所
上水道水源池
南高園芸部文
片山
市営住宅
中央自動車教習所
小泉
文日高小
今治工業高
文
立花中
立花保育所
文立花小
立花農協
郷本村
郷橋
真言宗附属寺
崇光山浄土寺
常明寺
日三島神社
日樟本神社
日橘神社
徳重
四村
西念寺
石中
一之宮神社
立花第二号線
県道
中河原通
並木通
河原通
園地

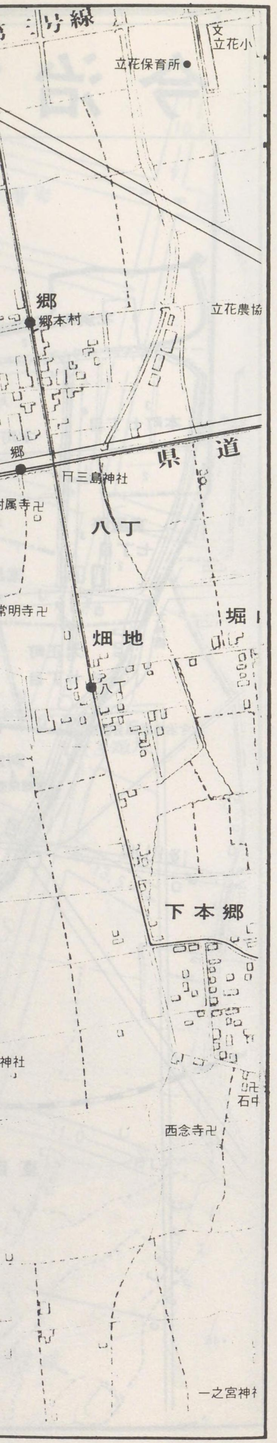
立花保育所
立花小
郷
郷本村
立花農協
県道
三島神社
八丁
畑地
堀
下本郷
西念寺
一之宮神社

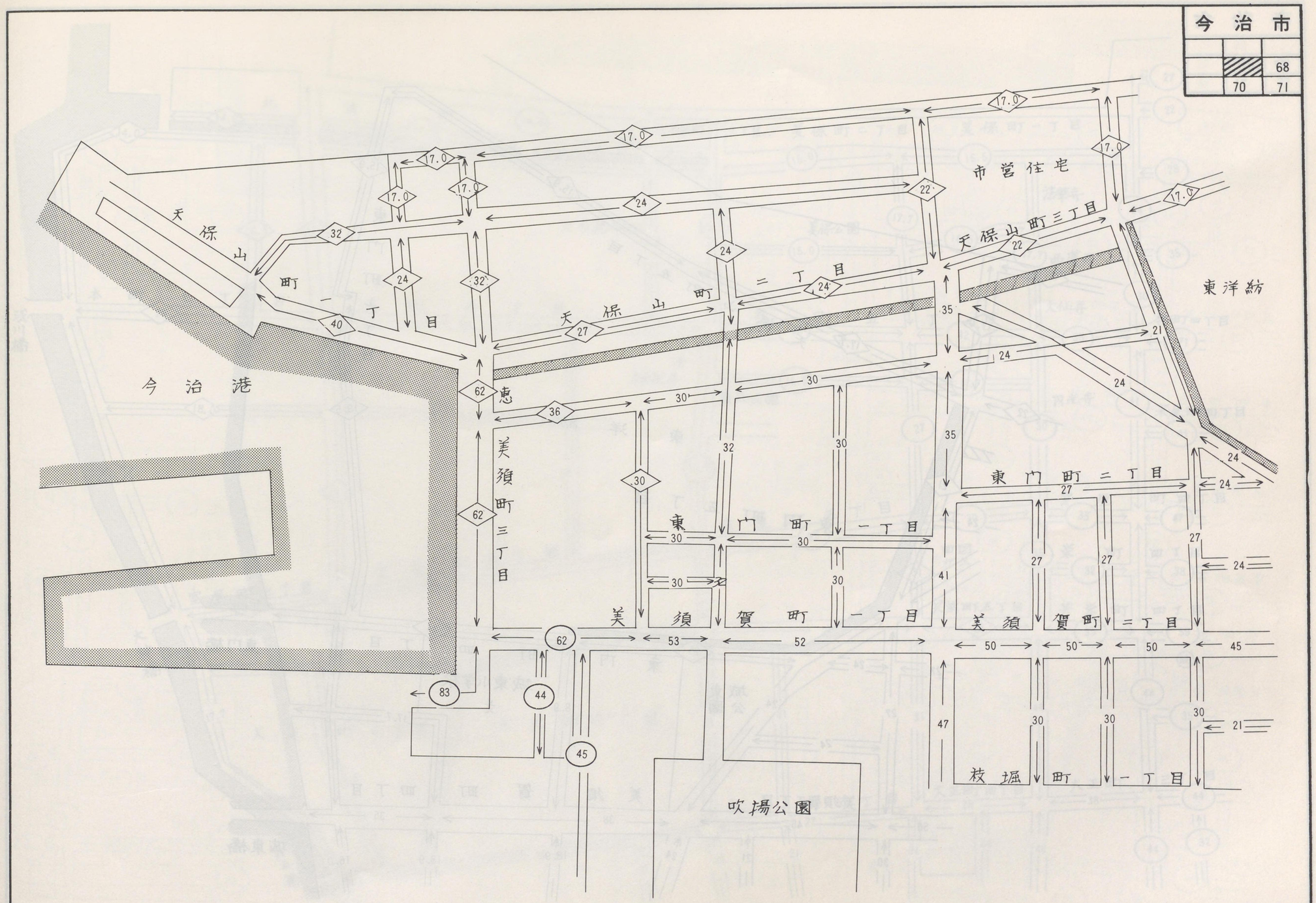
今治市
天保山町一丁目
天保山町
二丁目
天保山町三丁目
市営住宅
東洋紡
今治港
美須町三丁目
恵美
東門町一丁目
東門町二丁目
美須賀町一丁目
美須賀町二丁目
枝堀町一丁目
吹揚公園
17.0
32
24
40
27
62
36
30
22
35
21
41
53
52
50
45
83
44
47

今治市		
67		
	71	

17.0
17.0
17.7
天保山町五丁目
15.9
15.9
東門町六丁目
19.5
東洋紡
東門町五丁目
22
21
24
25
24
27
24
24
24
城東公園
東門
18.9
城東小学校
文
町四丁目
17.7
17.7
東門橋
美須賀三丁目
美須
賀町
四丁目
50
45
38
35
30
21
24
18.9
18.9
16.0
城東橋

今治市

70

72

北

浜町

美保町

三丁目　美保町二丁目　美保町一丁目

丸今綿布(株)

美保公園

法華寺

西蓮寺

大仙寺

本町四丁目

米屋町四丁目

本町七丁目

本町六丁目

本町五丁目

浅川橋

神供寺

慶応公園

円光寺

室屋町四丁目

室屋町五丁目

室屋町六丁目

室屋町七丁目

四国ガス

栄町

栄町五丁目

栄町四丁目

大神橋

大正町七丁目

大正町六丁目

大正町五丁目

大正町四丁目

大正町三丁目

大正橋

	67	
69		71
72	73	74

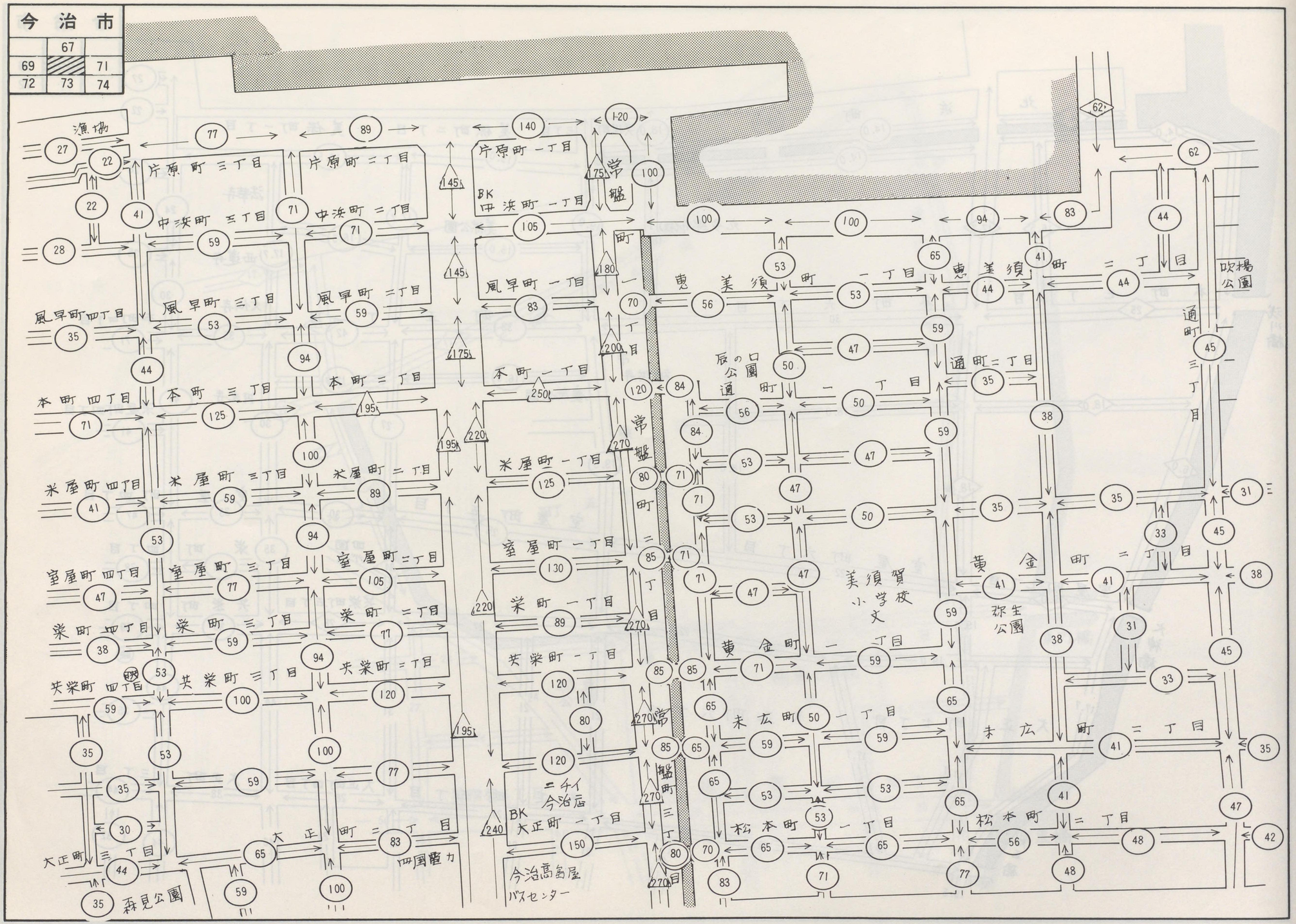

今治市

	68	
70		
73	74	

吹揚公園
城南公園
蓮堀公園
美須賀中学校
文
枝堀町一丁目
枝堀町二丁目
枝堀町三丁目
末広町三丁目
末広町四丁目
黄金町四丁目
黄金町三丁目
黄金町六丁目
松本町三丁目
松本町四丁目
松本町五丁目
旭町三丁目
旭町四丁目
旭町五丁目
東洋繊維
ハリソン電機
蒼社橋

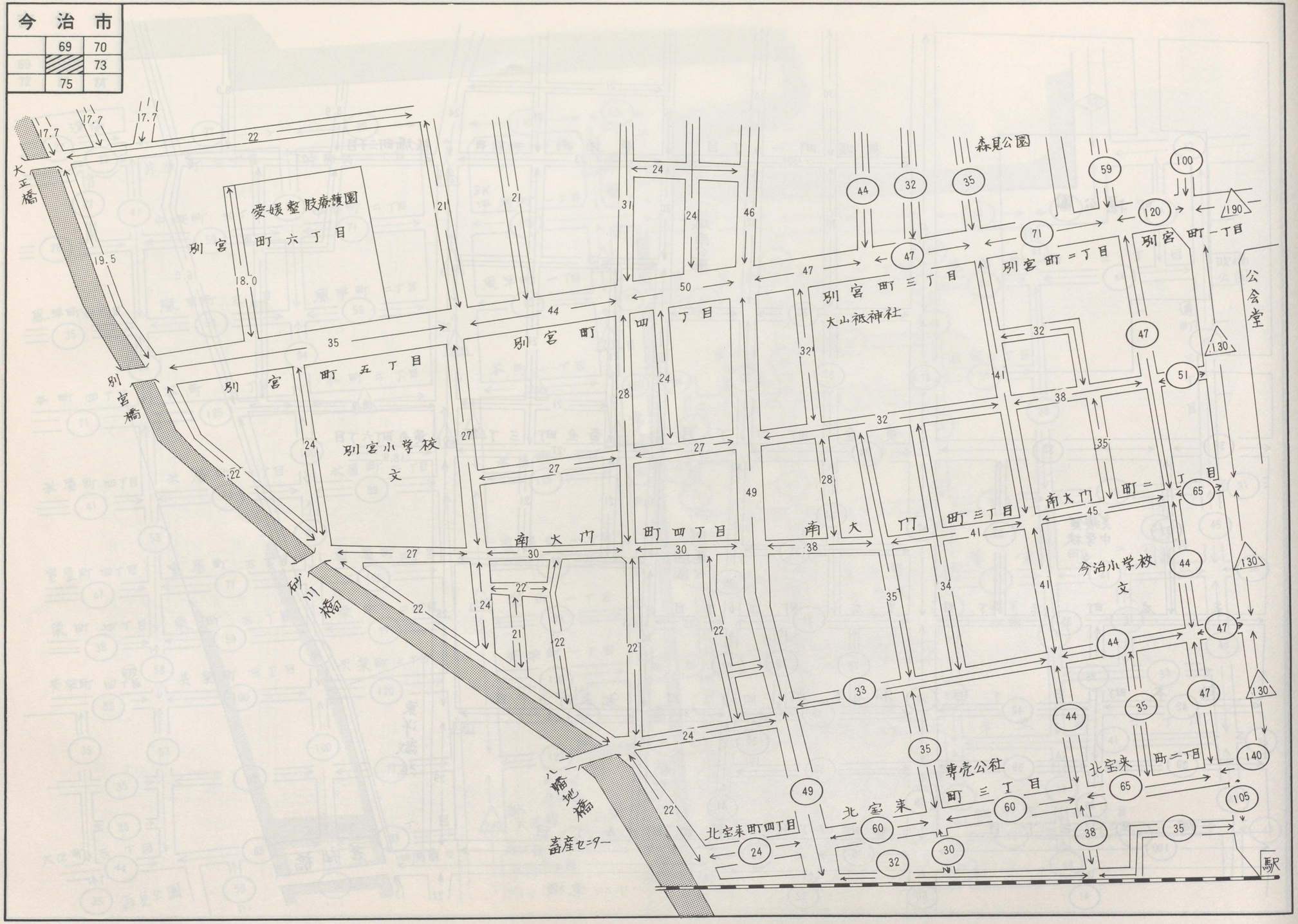
今治市
69
70
73
75
大正橋
別宮橋
別宮小学校
別宮町五丁目
別宮町六丁目
愛媛整肢療護園
別宮町四丁目
別宮町三丁目
大山祇神社
別宮町二丁目
別宮町一丁目
森見公園
公会堂
南大門町四丁目
南大門町三丁目
南大門町二丁目
今治小学校
砂川橋
八幡地橋
畜産センター
東売公社
北宝来町四丁目
北宝来町三丁目
北宝来町二丁目
北宝来
駅

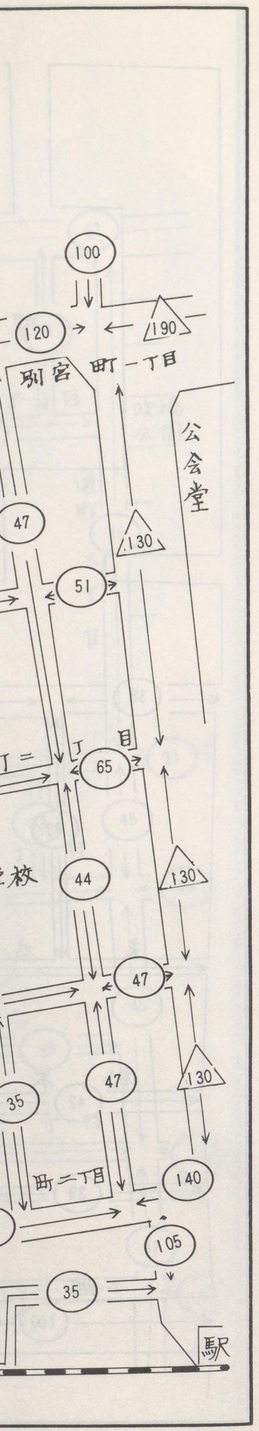
別宮町一丁目
公会堂
町二丁目
駅

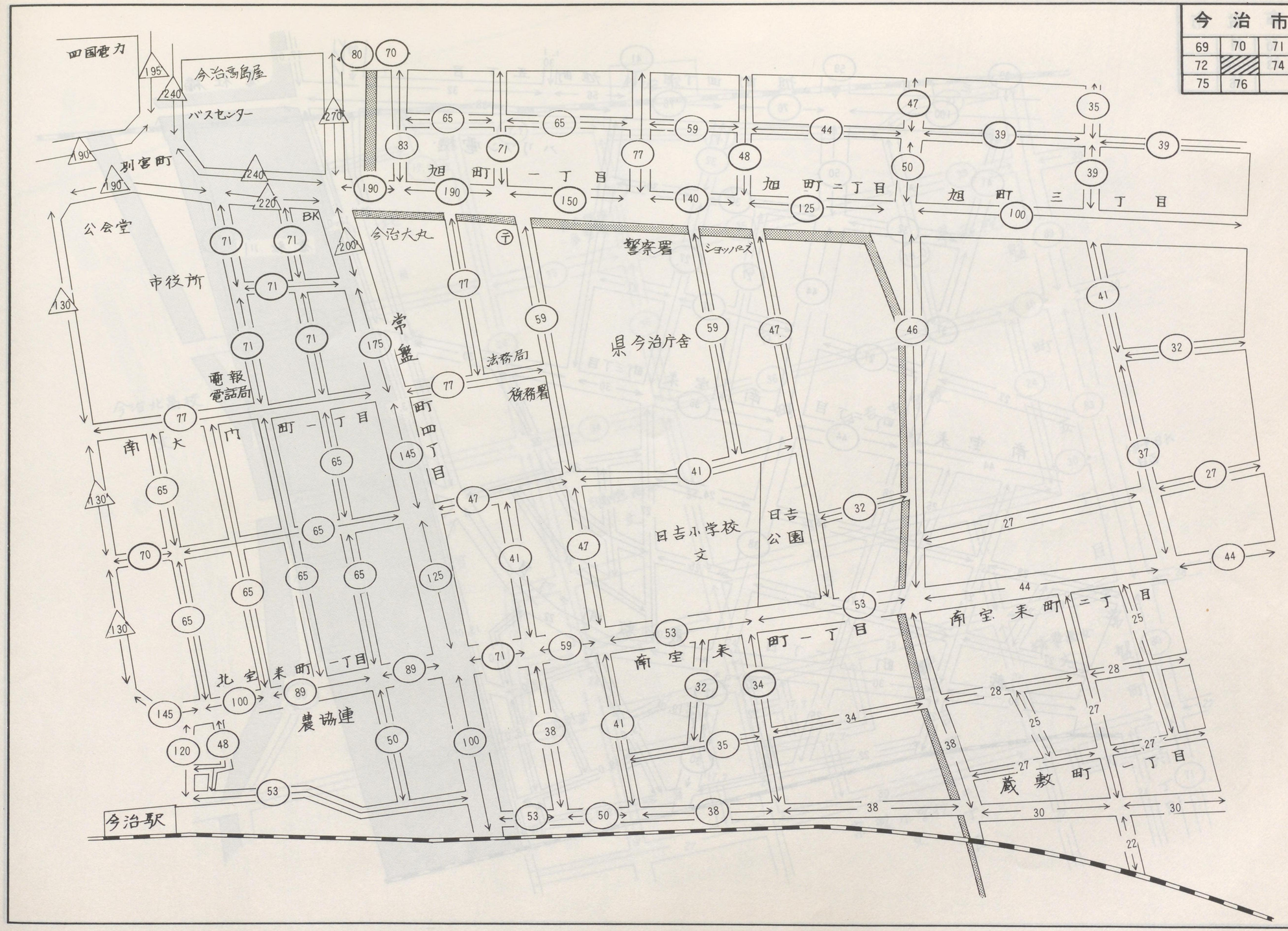
今治市
69 70 71
72 74
75 76
四国電力
今治高島屋
バスセンター
別宮町
公会堂
市役所
今治大丸
警察署
ショッパーズ
県今治庁舎
常盤
電報電話局
法務局
税務署
南大内町一丁目
四丁目
日吉小学校
日吉公園
北室来町一丁目
農協連
南室来町一丁目
南室来町二丁目
蔵敷町一丁目
今治駅
旭町一丁目
旭町二丁目
旭町三丁目

今治市		
70	71	
73		
	76	

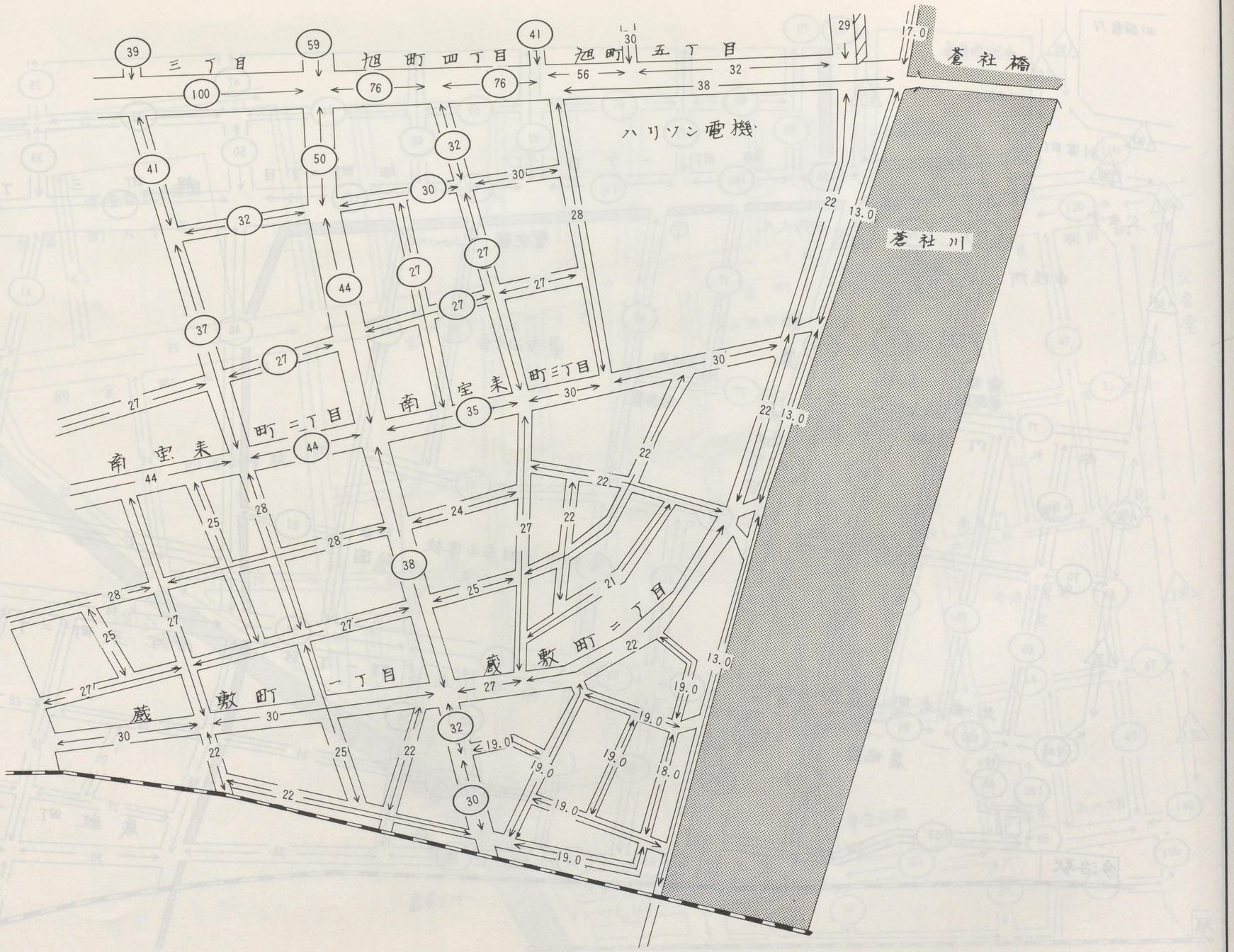

今治駅
北日吉町
吉町
中日吉町
常盤町
一丁目
二丁目
三丁目
四丁目
五丁目
今治北高校 文
明徳高女 文
日吉中学校 文
精華高女 文
常盤小学校 文
県病院
社会保険事務所
伊予BK 日吉

今治市

73	74	
75		
77	78	

常盤町五丁目
南日吉町一丁目
泉川町一丁目
蒼社町一丁目
常盤町六丁目
南日吉町二丁目
泉川町二丁目
蒼社町二丁目
三木病院
伊予BK日吉
東邦相互BK
精華高女
須賀神社
榎橋
（原通）

30
24
24
27
17.7
北日吉町二丁目
17.7
17.7
22
23
17.7
北日吉町三丁目
13.0
13.0
13.0
11.8
15.9
21
13.0
中日吉町二丁目
文常盤小学校
22
24
71
常盤町
25
六東郵相互
丁目
65
24
22
25
19.5
19.5
19.5
19.5
28
中日吉町三丁目
今治西高校
文
19.5
17.7
17.7
59
常盤町
24
七丁目
今治南高校
文
24
17.7
17.7
47
19.5
47
17.7
17.7
21
44

65
28
25
59
常盤町
南日吉町三丁目
17.7
20.0
24
24
47
七丁目
今治南高校
文
19.5
47
22
21
41
常盤町八丁目
鯉池町一丁目
鯉池町二丁目
鯉池町三丁目
17.7
16.0
16.5
44
41
27
23
郷橋
泉川町
二丁目
蒼社町
二丁目
15.0
13.0
16.5
15.0
11.0

港新地
鉄工団地
八丁
公民館
古川
市営古川

西条市索引図

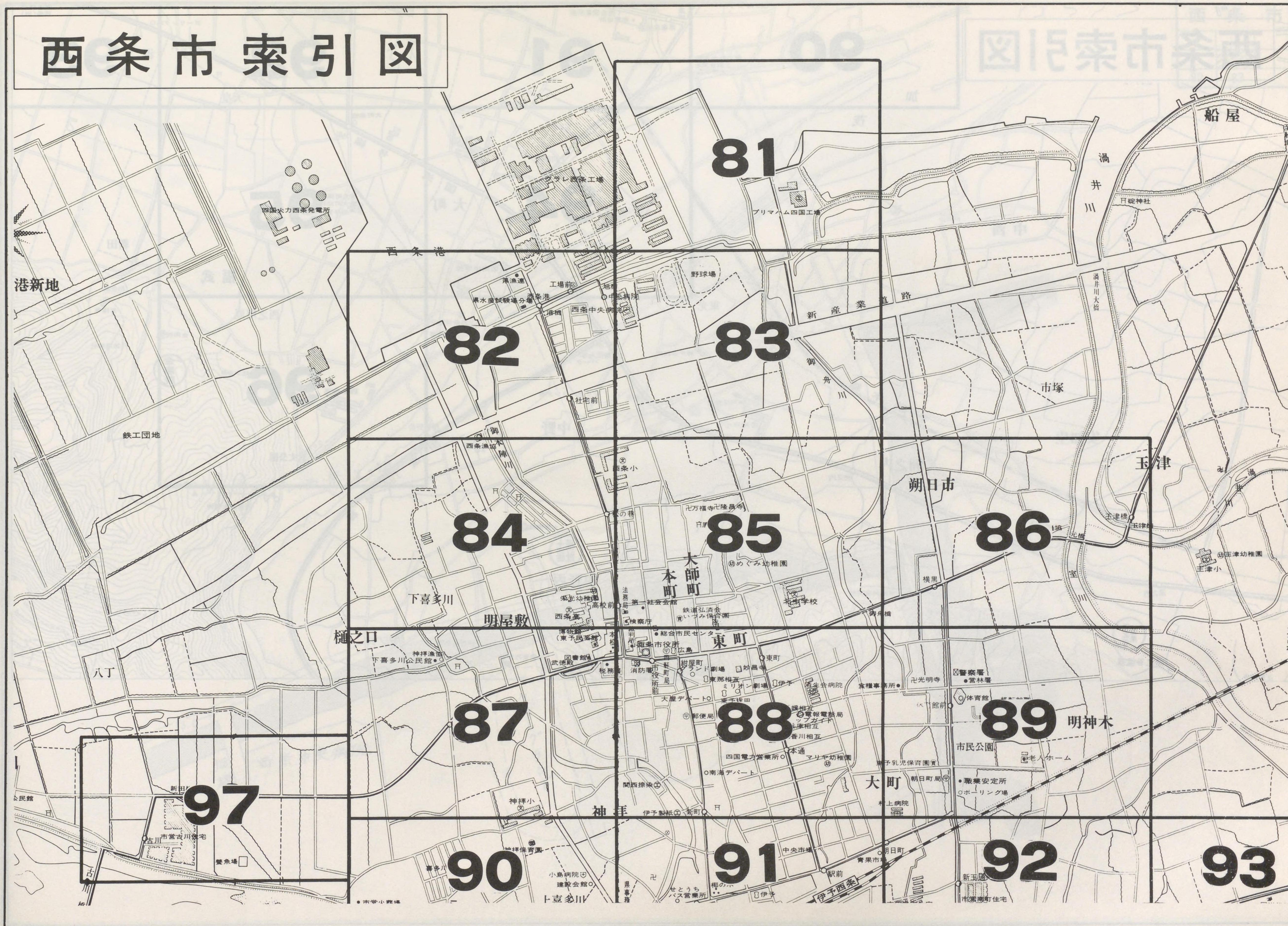

81
82
83
84
85
86
87
88
89
90
91
92
93
97
港新地
鉄工団地
西条港
新産業道路
市塚
船屋
渦井川
玉津
朔日市
大師町
本町
下喜多川
明屋敷
樋之口
東町
八丁
神拝
明神木
大町
市民公園
上喜多川

西条市索引図

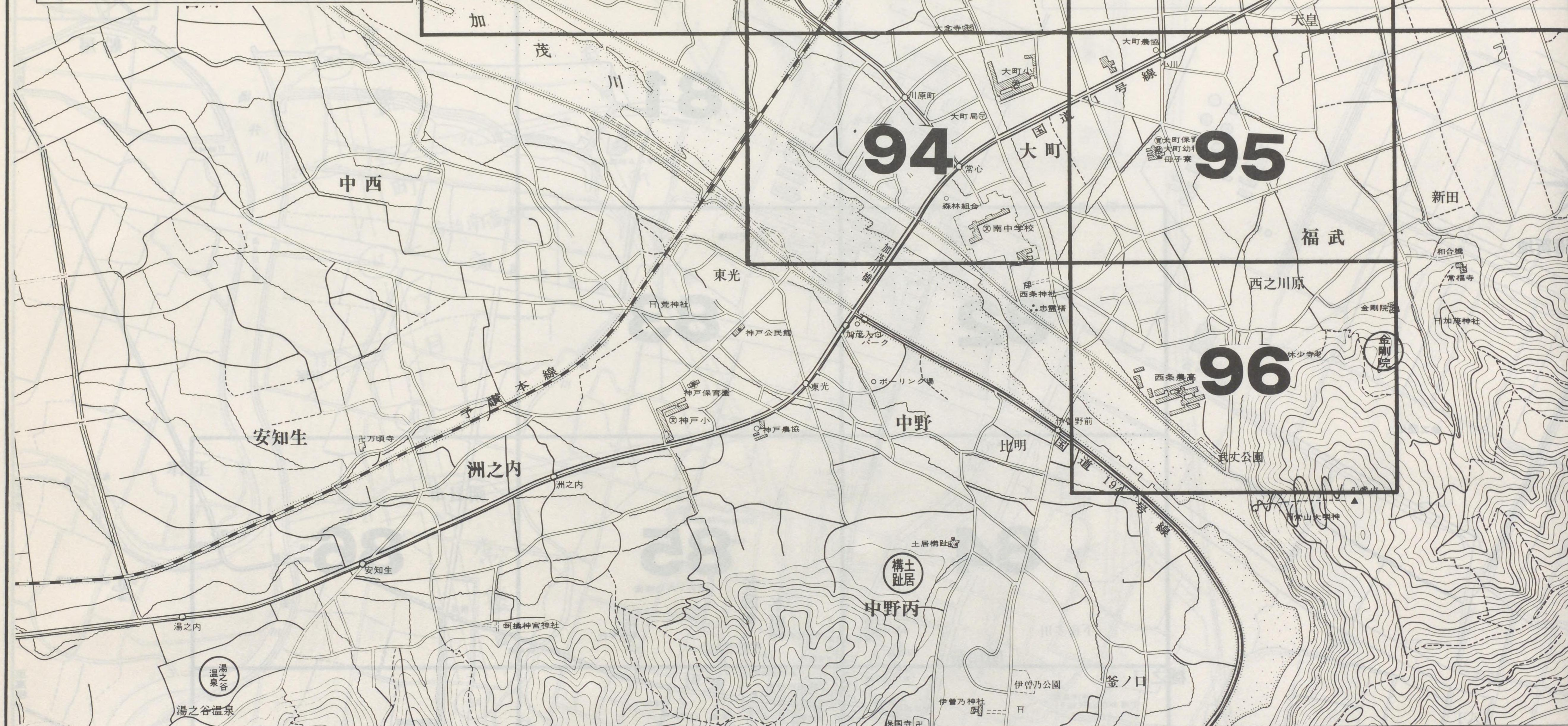

90
91
92
93
94
95
96
加
茂
川
中西
東光
安知生
洲之内
中野
大町
福武
新田
西之川原
比明
中野丙
釜ノ口
湯之谷温泉
予讃本線
天皇
大町小
南中学校
西条神社
神戸小
神戸公民館
西条農高
武丈公園
金剛院
土居構趾
洲之内
安知生
湯之内
伊曽乃公園
伊曽乃神社

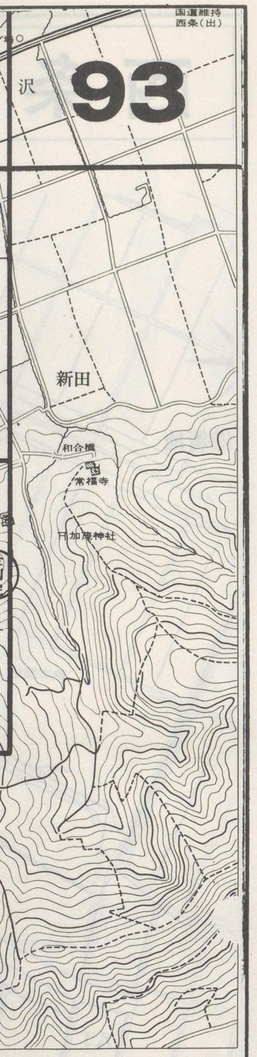
国道縦持
西条(出)
93
沢
新田
和合橋
常福寺
戸加波神社

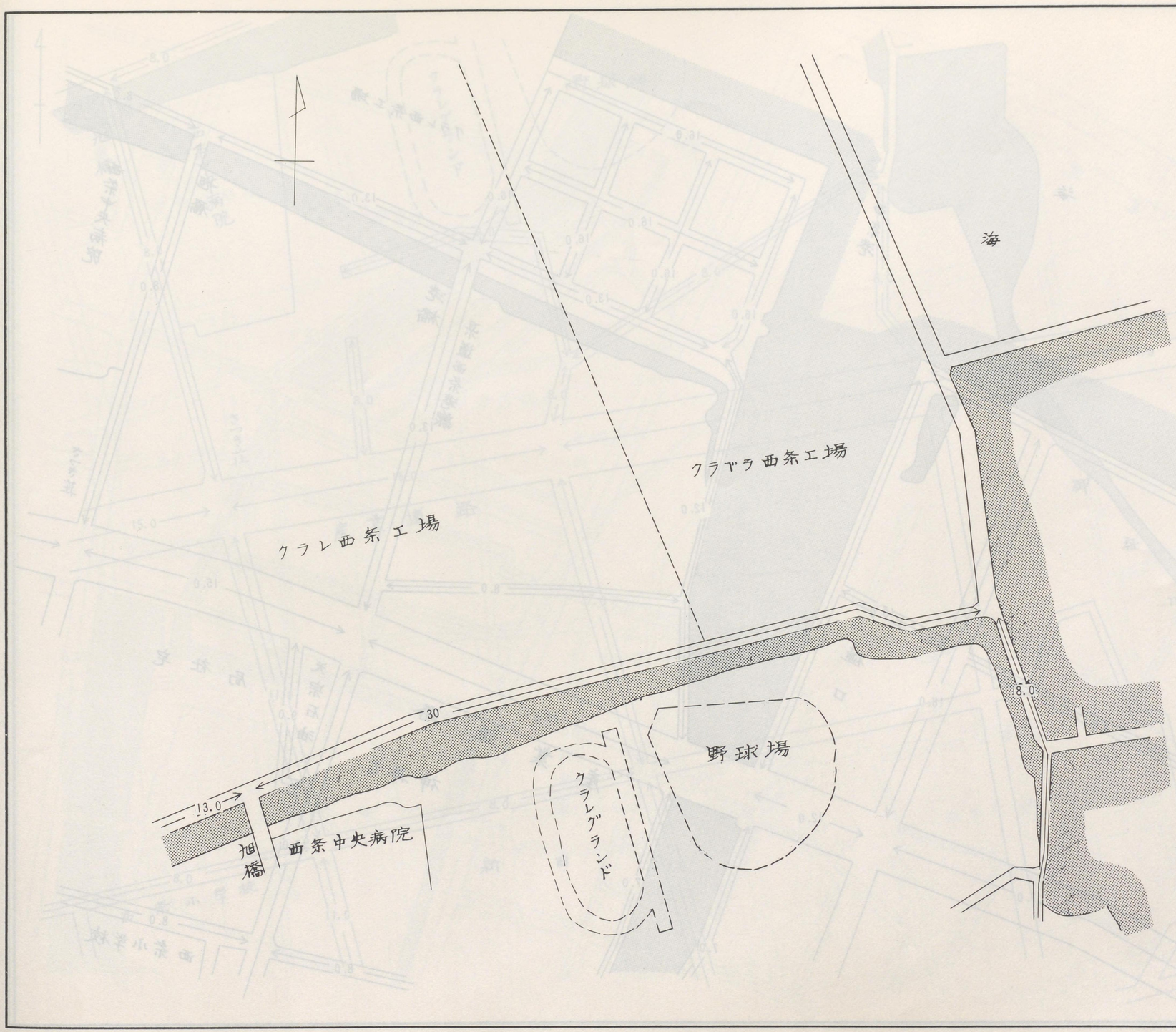
西条市
82
83
海
クラヤラ西条工場
クラレ西条工場
30
13.0
8.0
旭橋
西条中央病院
クラレグランド
野球場

西条市		
		81
		83
	84	85

海
西条港
クラレ西条工場
旭橋
西条中央病院
港橋
県道西条港線
さつき荘
樋口
天宗石油
局社宅
産業道路
神拝乙
西条小学校
16.0
13.0
8.0
10.0
12.0
18.0
9.0
6.0
7.0
17.0
15.0

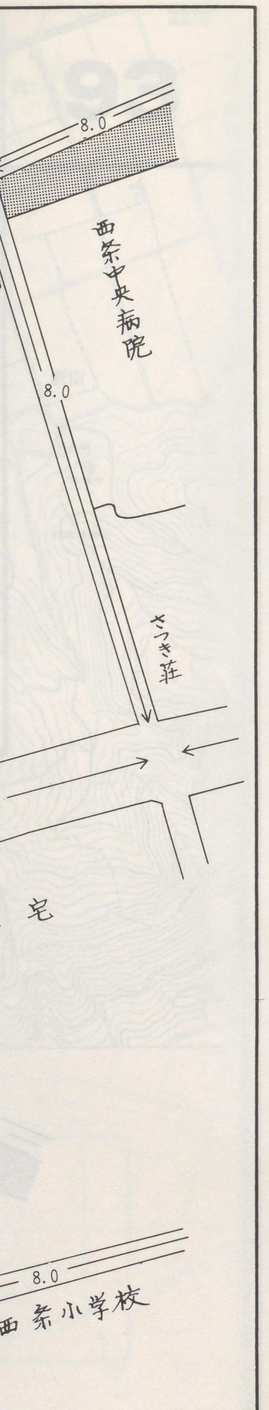
8.0
西条中央病院
8.0
さつき荘
宅
8.0
西条小学校

8.0
旭橋
西条中央病院
クラレグランド
野球場
8.0
8.0
8.0
8.0
11.0
洞井川橋まで
さつき荘
8.0
8.0
11.0
15.0
15.0
産業道路
御
舟
川
11.0
7.0
8.0
8.0
西条小学校
新田
11.0
7.0

西条市

	82	83
		85
	87	88

産業道路

7.0

市農協新堀事業所

西条小学校

明屋敷

西条高校

下喜多川

6.0 7.0 8.0 9.0 10.0 11.0 12.0 14.0 15.0 17.0 20.0

西条小学校
文
王蔵院
卍
卍 万福寺
風伯神社
开
めぐみ
保育園 幼稚園
星加病院
法務局
検察庁
北中学校
☆
御舟川
御舟橋
8.0
17.0
12.0
11.0
9.0
14.0
20.0
7.0
21
15.0
10.0

西条市		
83		
85		
88	89	

産業道路
御舟川
朔日市
9.0
8.0
8.0
8.0
8.0
8.0
8.0
8.0
渦井川
玉津農協
6.0
11.0
9.0
13.0
元橋
8.0
10.0
8.0
17.0
9.0
御舟橋
19.0
14.0
26.0
13.0
14.0

10.0
9.0
7.0

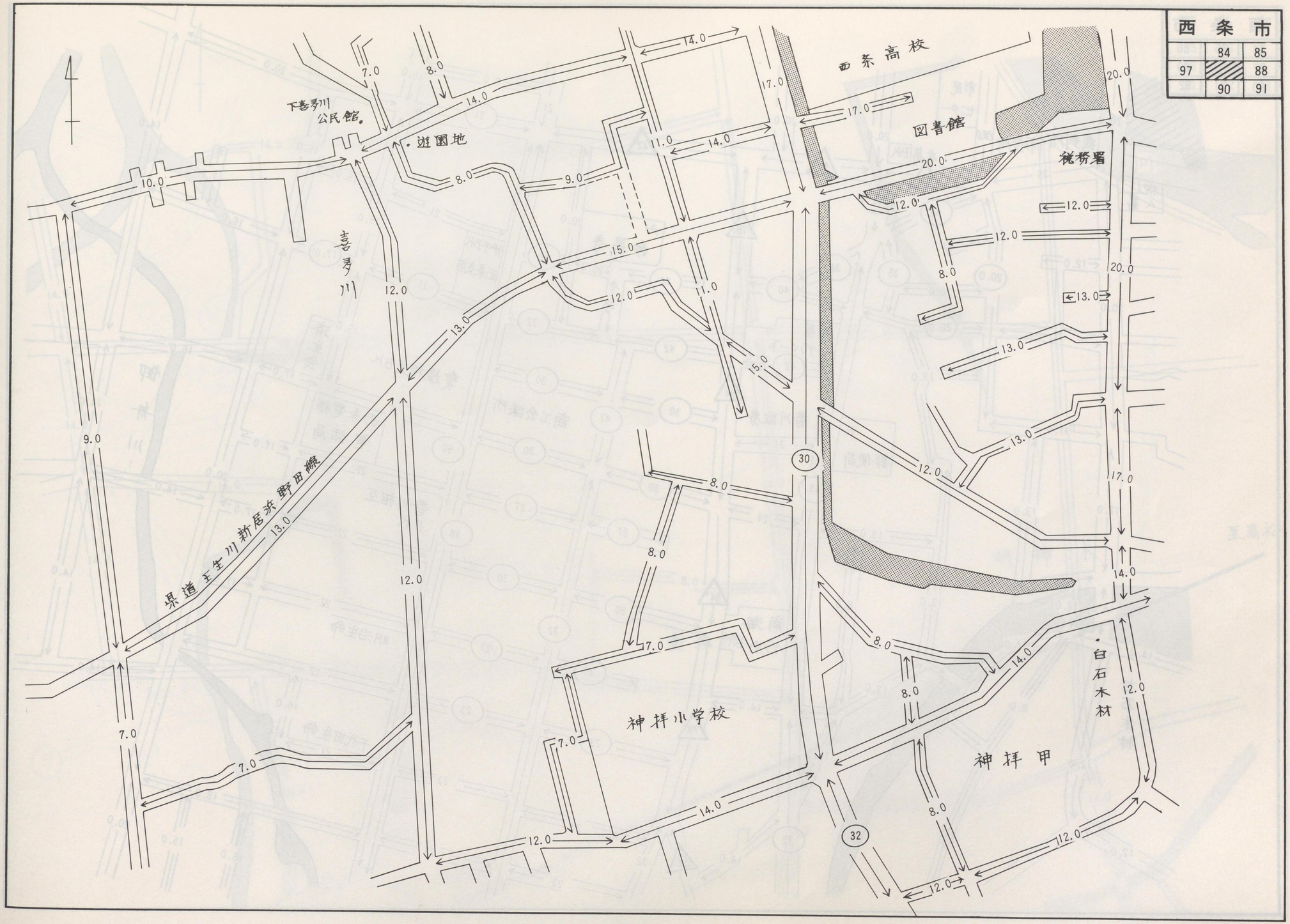
下喜多川
公民館
遊園地
喜多川
西条高校
図書館
税務署
神拝小学校
神拝甲
白石木材
県道壬生川新居浜野田線
30
32
7.0
8.0
9.0
10.0
11.0
12.0
13.0
14.0
15.0
17.0
20.0
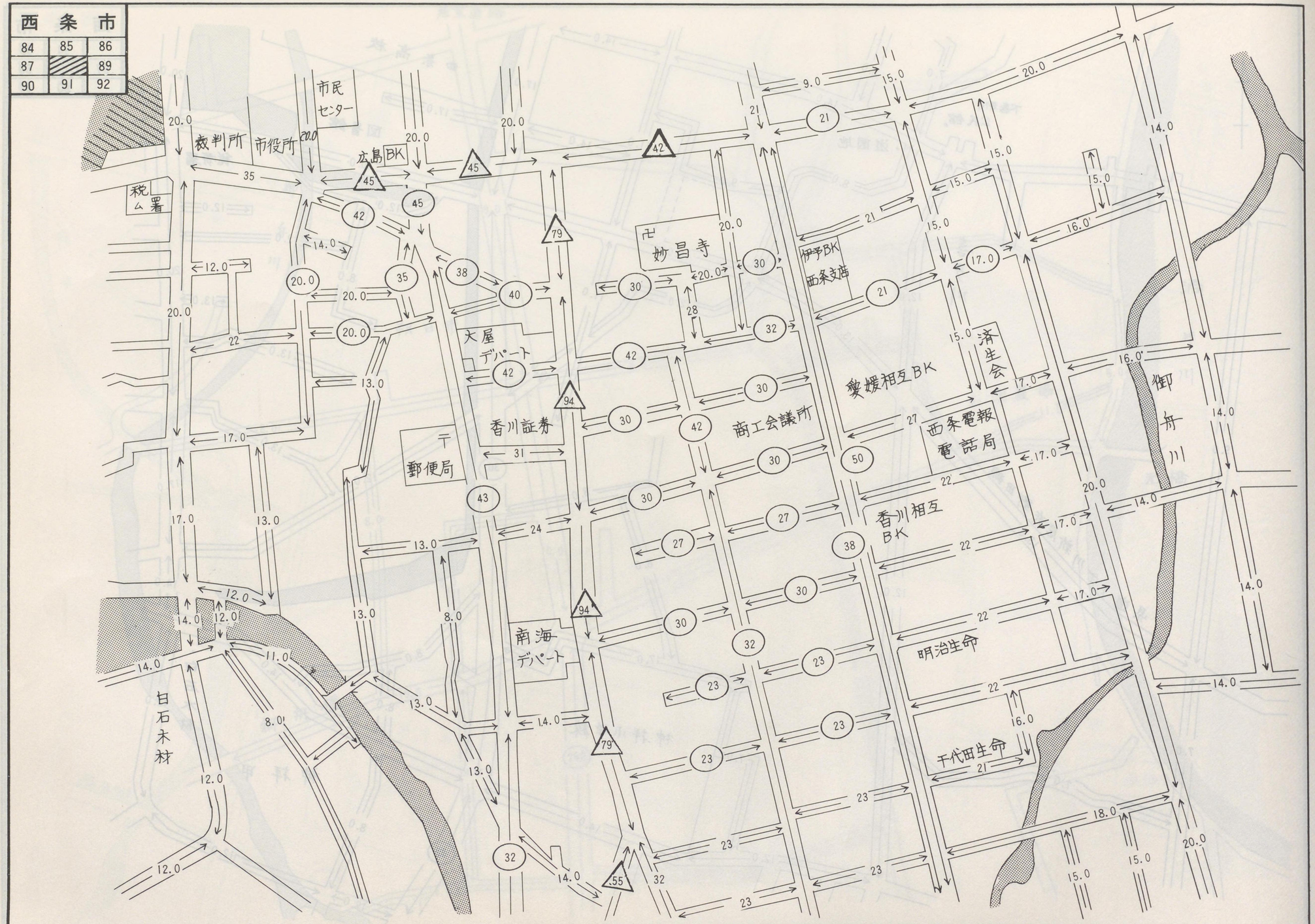
西	条	市
84	85	86
87		89
90	91	92