





地区区分	記号
繁華街及び高度商業地区	△
普通商業地区及び併用住宅地区	○
中小工場地区	◇
大工場地区	◇
普通住宅地区及び家内工業地区	無

1	当	
3	4	5

三国署 春江町 2





地区区分	記号
繁華街及び高度商業地区	△
普通商業地区及び併用住宅地区	○
中小工場地区	◇
大工場地区	◇
普通住宅地区及び家内工業地区	無

1	2
当	4
6	7

三国署 春江町 3

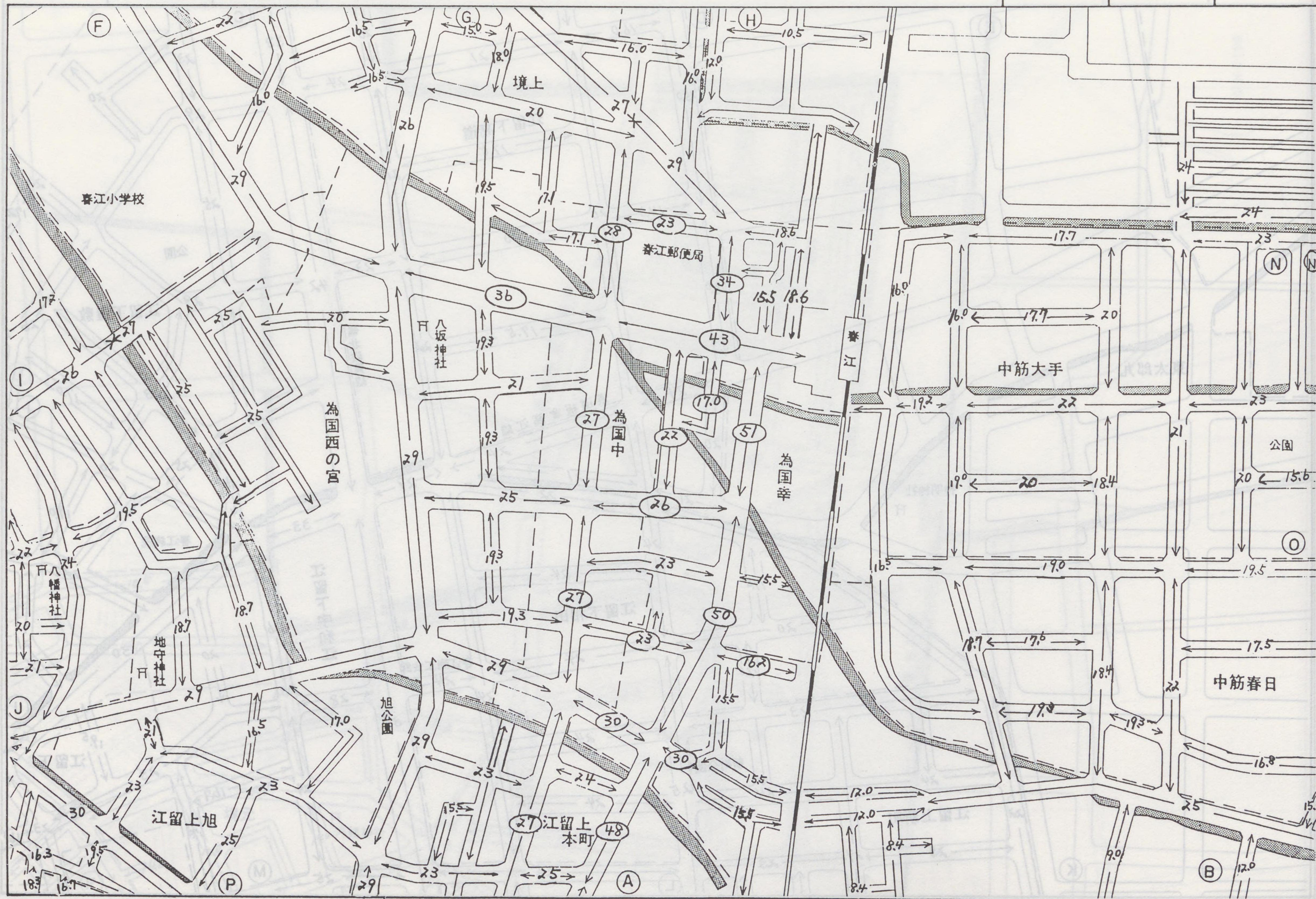




地区区分	記号
繁華街及び高度商業地区	△
普通商業地区及び併用住宅地区	○
中小工場地区	◇
大工場地区	◇
普通住宅地区及び家内工業地区	無

1	2	
3	当	5
6	7	

三国署 春江町 4

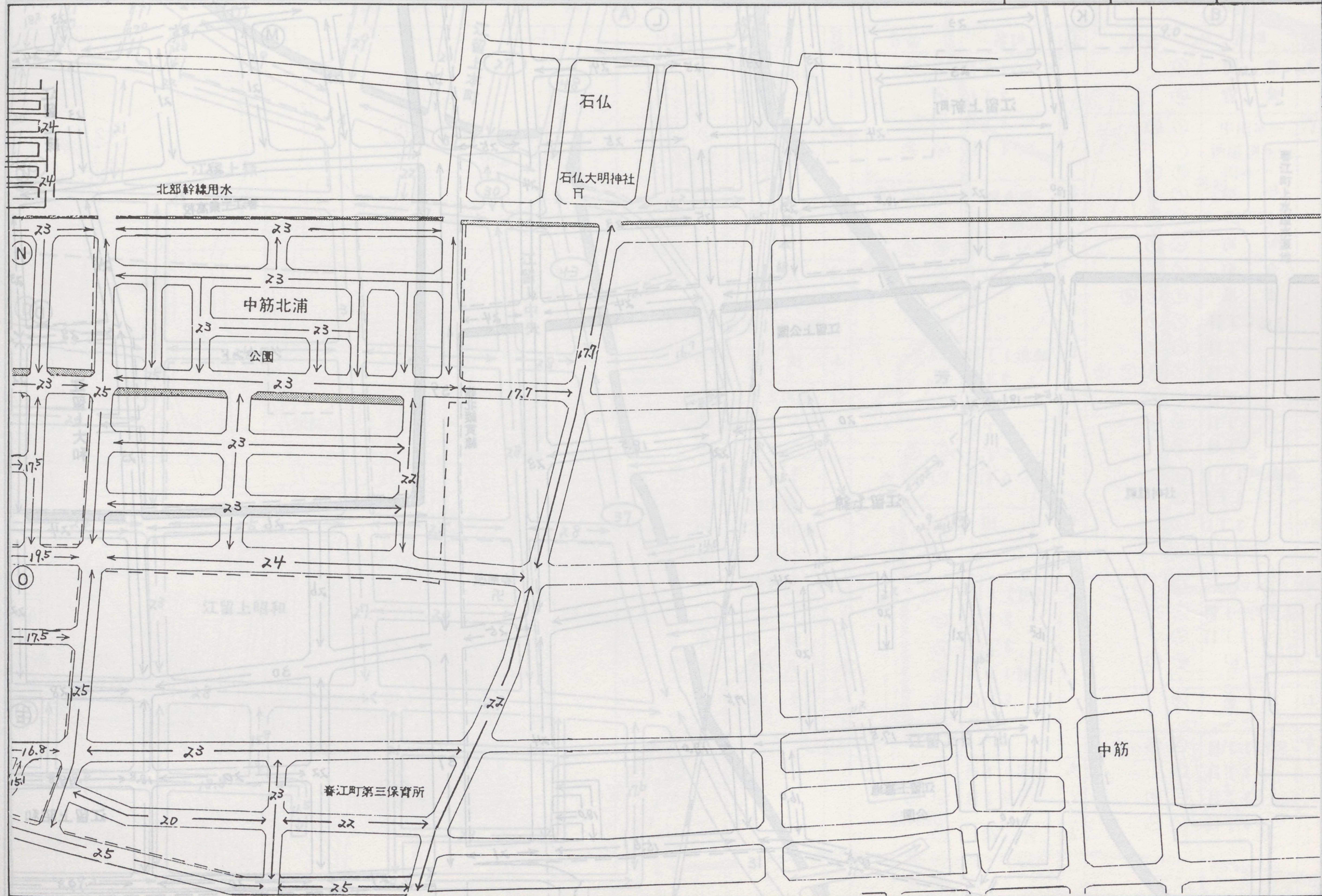




地区区分	記号
繁華街及び高度商業地区	△
普通商業地区及び併用住宅地区	○
中小工場地区	◇
大工場地区	◇
普通住宅地区及び家内工業地区	■

2	4	5
4	当	
7		

三国署 春江町 5

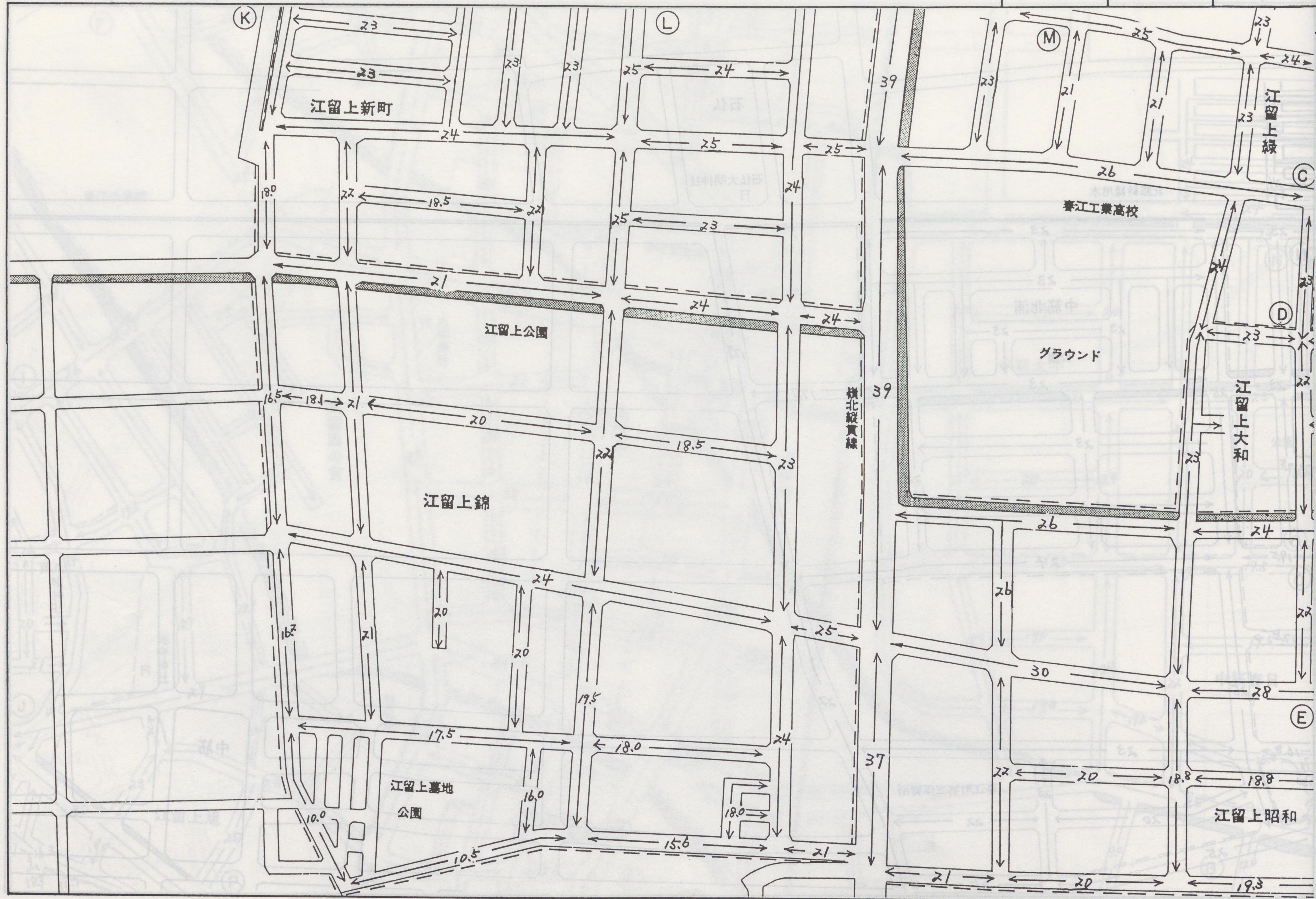




地区区分	記号
繁華街及び高度商業地区	△
普通商業地区及び併用住宅地区	○
中小工場地区	◇
大工場地区	◇
普通住宅地区及び家内工業地区	無

	3	4
	当	7

三国署 春江町 6

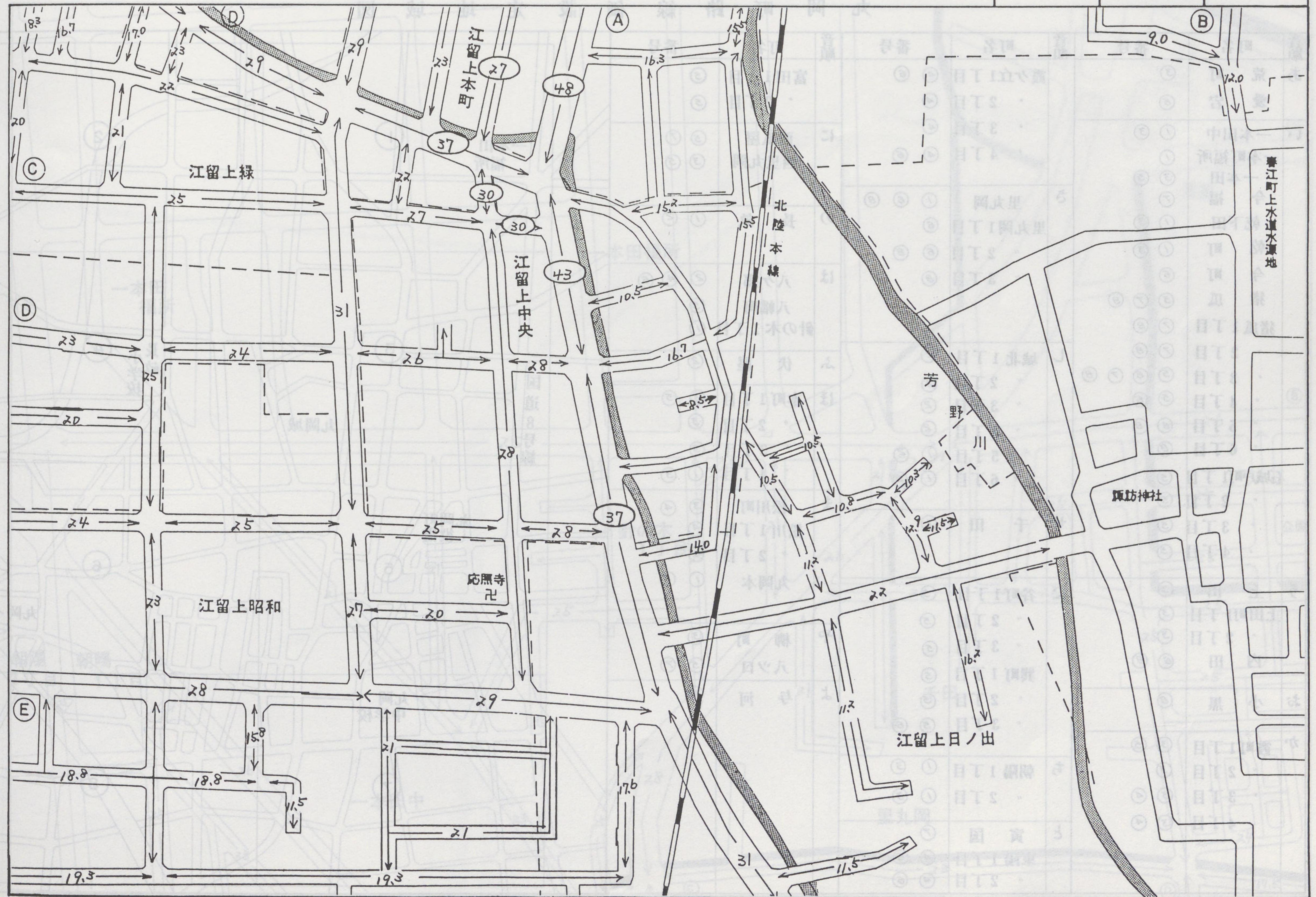




地区区分	記号
繁華街及び高度商業地区	△
普通商業地区及び併用住宅地区	○
中小工場地区	◇
大工場地区	◇
普通住宅地区及び家内工業地区	無

3	4	5
6	当	図

三国署 春江町 7





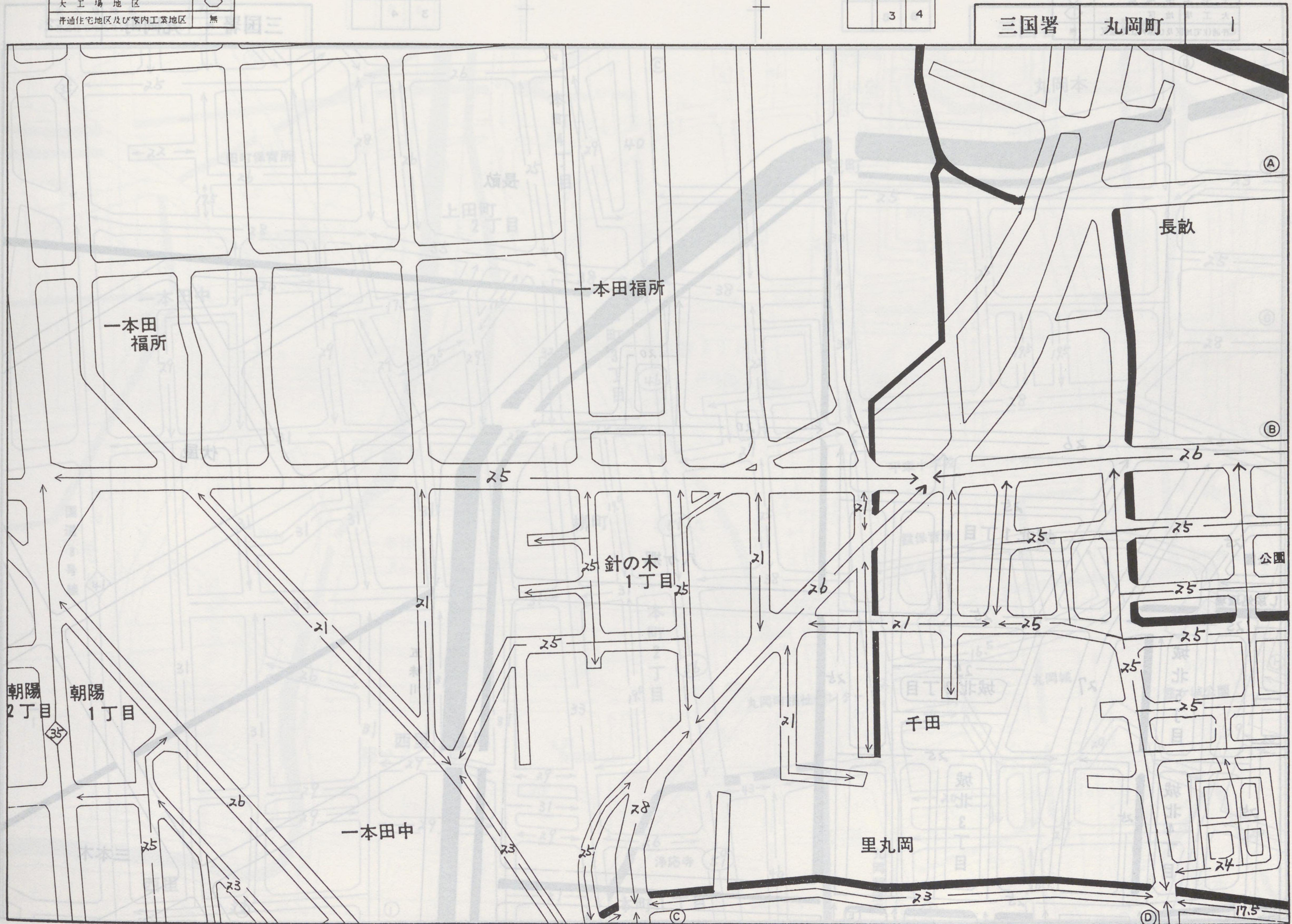
丸岡町路線価設定地域図

音順	町名	番号	音順	町名	番号	音順	町名	番号		
あ	荒町	③	霞ヶ丘1丁目	④ ⑥	富田1丁目	⑤				
	愛宕	⑥		・ 2丁目		④		・ 2丁目	⑤	
い	一本田中	① ③		・ 3丁目		④		に	西瓜屋	⑤ ⑦
	一本町福所	①		・ 4丁目		④ ⑥			西里丸岡	③ ⑤
	一本田	③ ⑤	さ	里丸岡	① ⑥ ⑧	の	長畝	① ②		
	今福	⑦		里丸岡1丁目	⑥		は	八ヶ郷	② ④ ⑥	
	乾下田	① ③		" 2丁目	⑥ ⑧	八幡町		⑤		
	乾町	① ③	" 3丁目	⑧	針の木1丁目	①				
	今町	⑥	し	城北1丁目	②	ふ	伏屋	②		
	猪瓜	⑤ ⑦ ⑧		" 2丁目	②		ほ	本町1丁目	③ ⑤	
	猪瓜1丁目	⑦ ⑧		" 3丁目	②	" 2丁目		③		
	・ 2丁目	⑦ ⑧		" 4丁目	②	" 3丁目		③		
	・ 3丁目	⑤ ⑥ ⑦ ⑧		" 5丁目	① ②	" 4丁目		① ③		
	・ 4丁目	⑤ ⑥		" 6丁目	① ②	ま	松川町	③ ④		
	・ 5丁目	⑥ ⑧	せ	千田	①		松川1丁目	④		
・ 6丁目	⑧	た		谷町1丁目	⑤		" 2丁目	④		
石城戸町1丁目	⑤				" 2丁目	⑤	丸岡本	① ③		
・ 2丁目	⑤				" 3丁目	⑤	や	柳町	③	
・ 3丁目	⑤		巽町1丁目		⑤	八ツ口		⑤ ⑦		
・ 4丁目	⑤	" 2丁目	⑤	よ	与河	④				
・ 4丁目	⑤	" 3丁目	⑤ ⑥		ち	朝陽1丁目	① ③			
う	上田	③	と	寅国		⑦	" 2丁目	① ③		
	上田町1丁目	③		東陽1丁目		④ ⑥	か	霞町1丁目	③ ⑤	
	・ 2丁目	③	" 2丁目	④ ⑥	" 2丁目	③				
	内田	⑥ ⑧	お	小黒	⑧	" 3丁目	③ ④			
お	小黒	⑧		霞町1丁目	③ ⑤	" 4丁目	③ ④			
					" 2丁目	③				
					" 3丁目	③ ④				
			" 4丁目		③ ④					



地区区分	記号
繁華街及び高度商業地区	△
普通商業地区及び併用住宅地区	○
中小工場地区	◇
大工場地区	◊
併用住宅地区及び家内工業地区	無

	当	2
	3	4



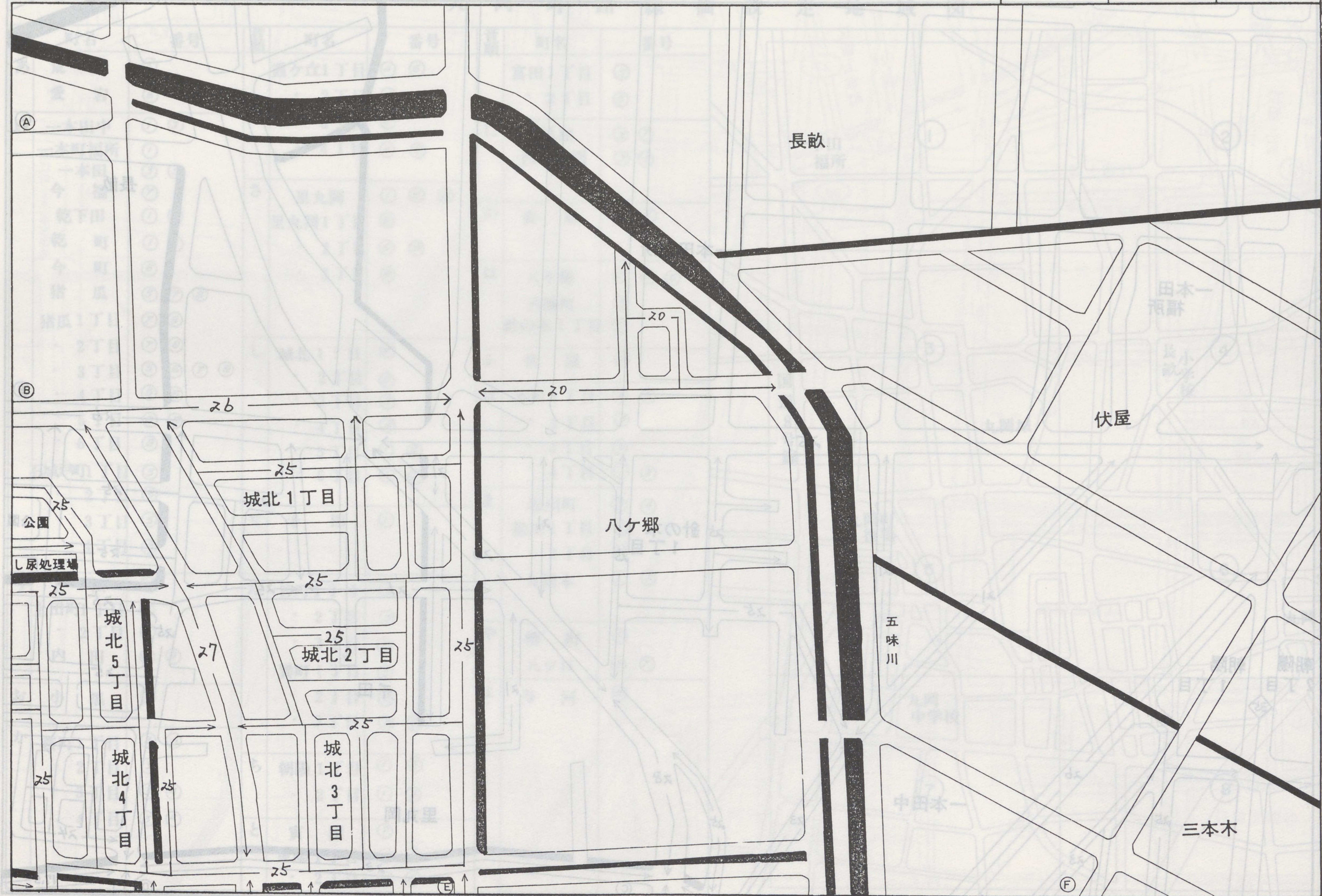


地区区分	記号
繁華街及び高度商業地区	△
普通商業地区及び併用住宅地区	○
中小工場地区	◇
大工場地区	◇
普通住宅地区及び家内工業地区	無

1	当
3	4

△	△	△	△
○	○	○	○
◇	◇	◇	◇

三国署	丸岡町	2
-----	-----	---

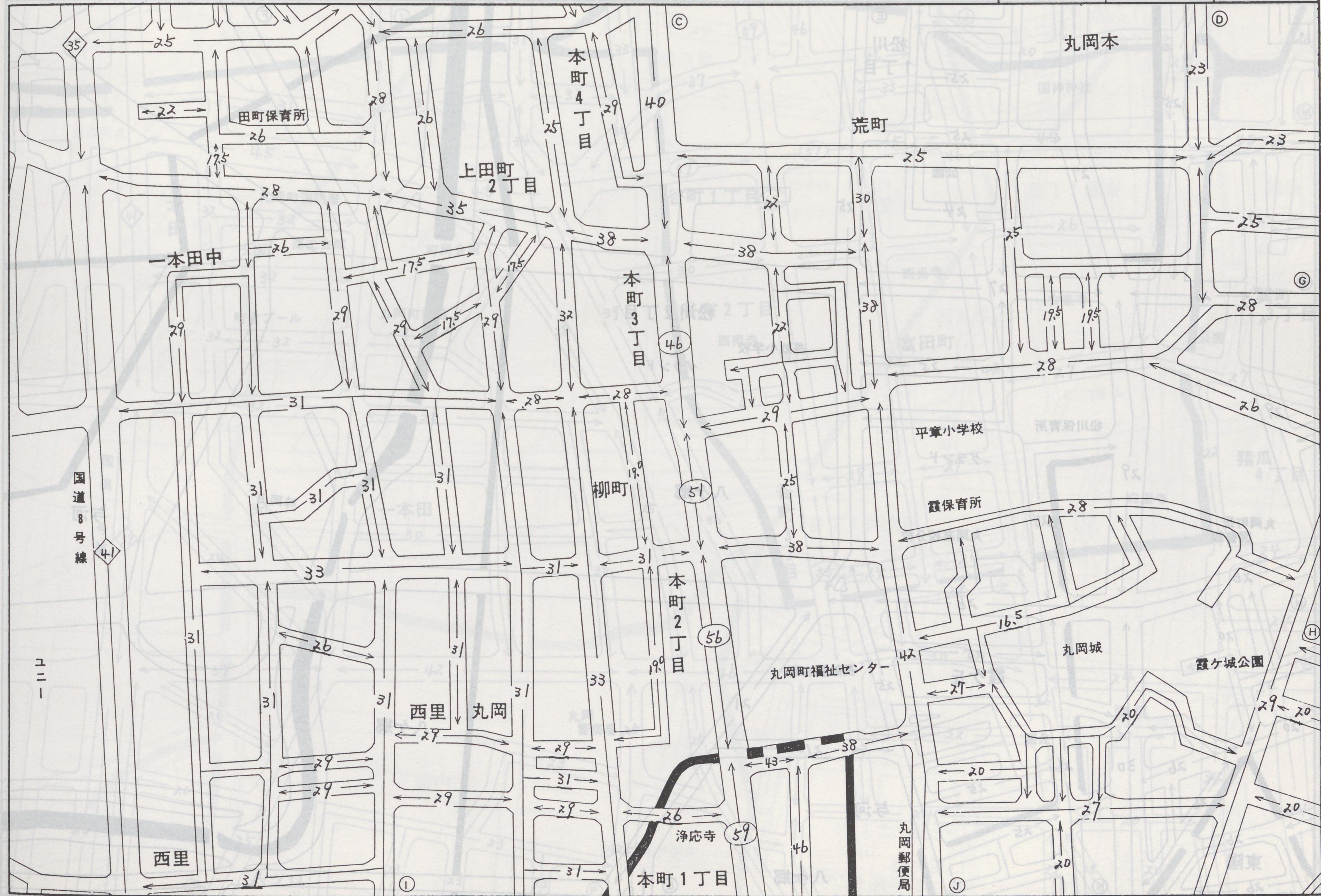




地区区分	記号
繁華街及び高度商業地区	△
普通商業地区及び併用住宅地区	○
中小工場地区	◇
大工場地区	◇
普通住宅地区及び家内工業地区	無

1	2
当	4
5	6

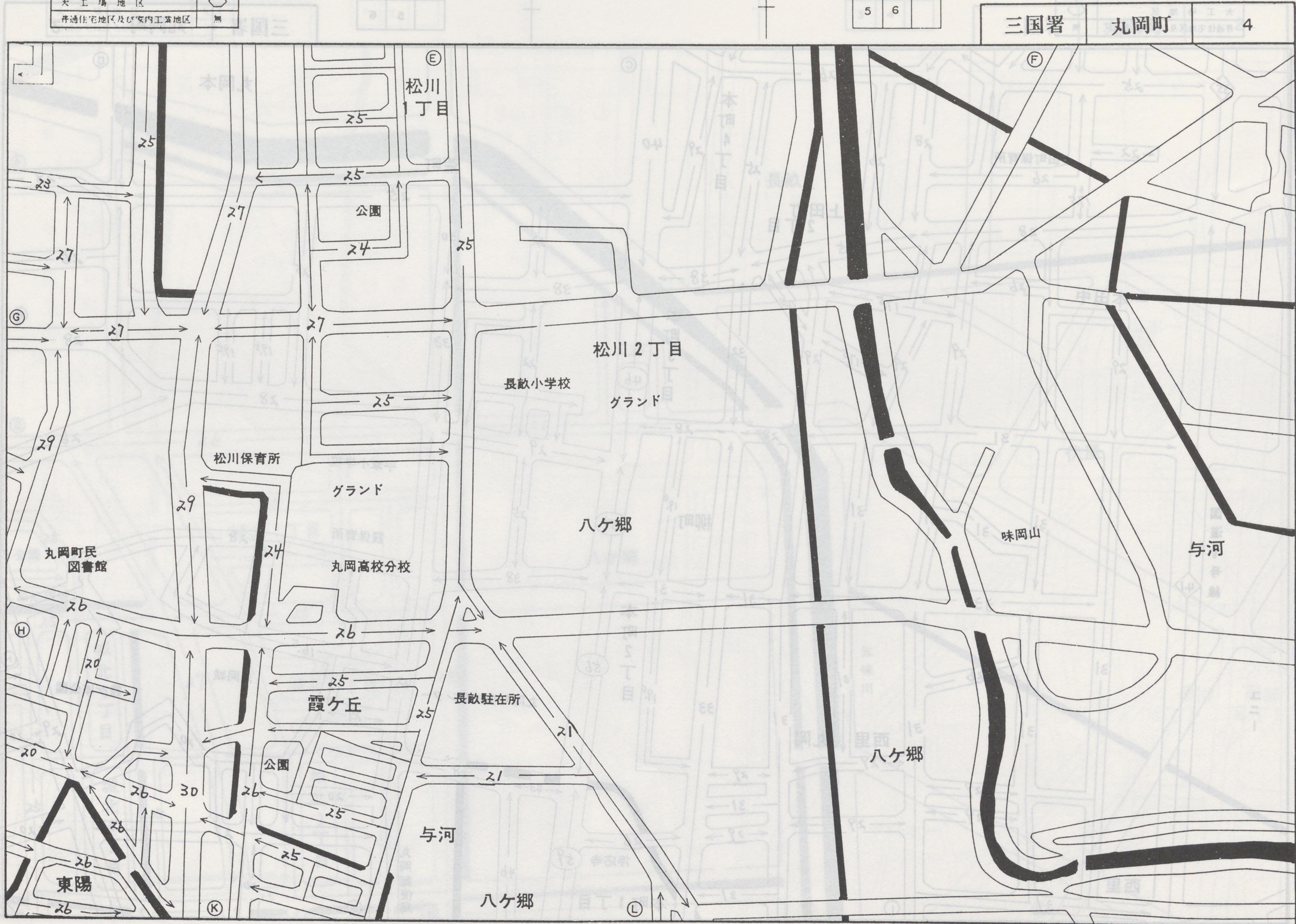
三国署	丸岡町	3
-----	-----	---





地区区分	記号
繁華街及び高度商業地区	△
普通商業地区及び併用住宅地区	○
中小工場地区	◇
大工場地区	◇
普通住宅地区及び家内工業地区	無

1	2	
3	当	
5	6	





地区区分	記号
繁華街及び高度商業地区	△
普通商業地区及び併用住宅地区	○
中小工場地区	◇
大工場地区	◇
普通住宅地区及び家内工業地区	無

3	4
当	6
7	8





地区区分	記号
繁華街及び高度商業地区	△
普通商業地区及び併用住宅地区	○
中小工場地区	◇
大工場地区	◇
普通住宅地区及び家内工業地区	無

3	4
5	当 区
7	8

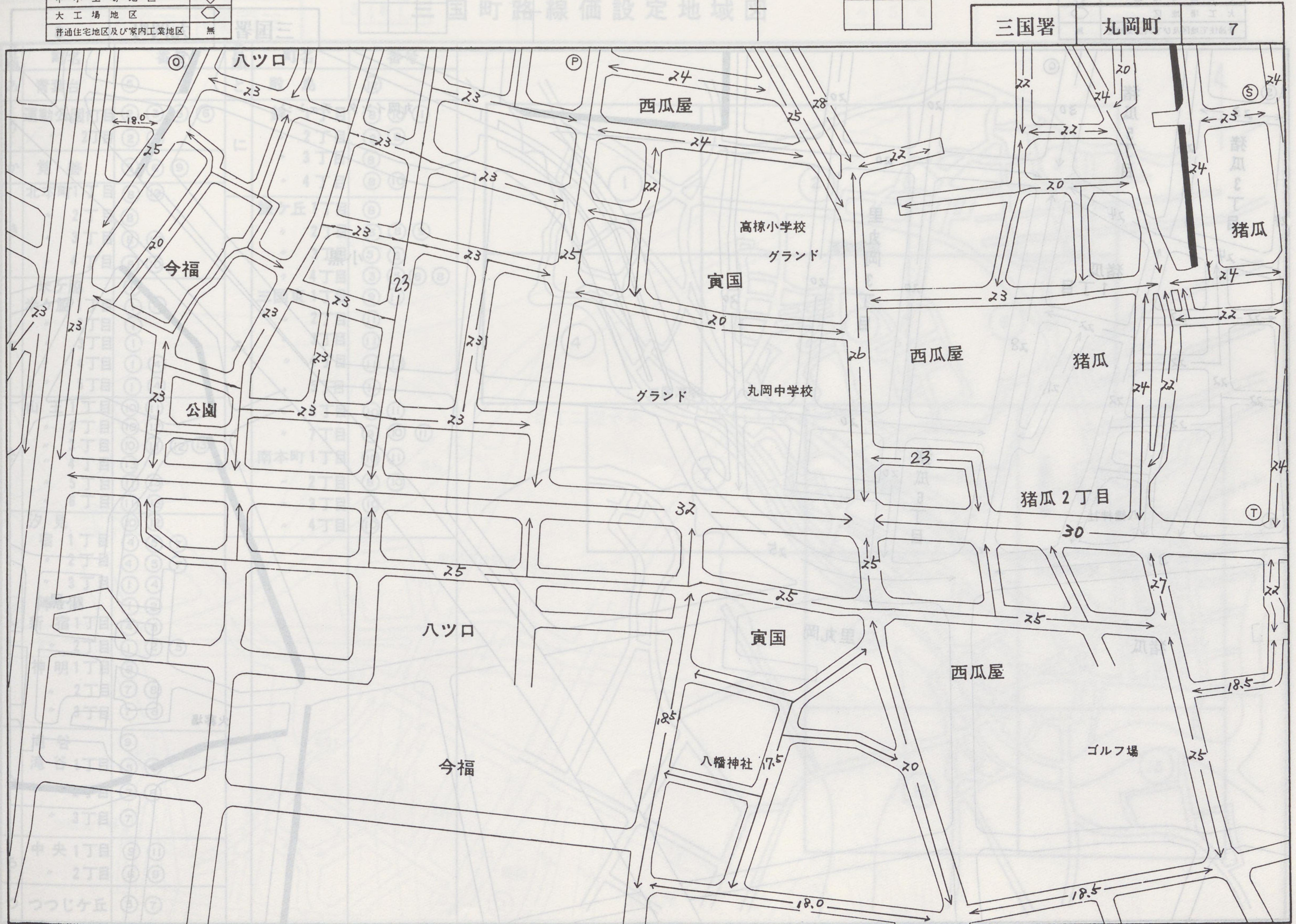
三国署	丸岡町	6
-----	-----	---





地区区分	記号
繁華街及び高度商業地区	△
普通商業地区及び併用住宅地区	○
中小工場地区	◇
大工場地区	◇
普通住宅地区及び家内工業地区	無

	5	6
	当	8





地区区分	記号
繁華街及び高度商業地区	△
普通商業地区及び併用住宅地区	○
中小工場地区	◇
大工場地区	◇
普通住宅地区及び家内工業地区	無

5	6
7	当図

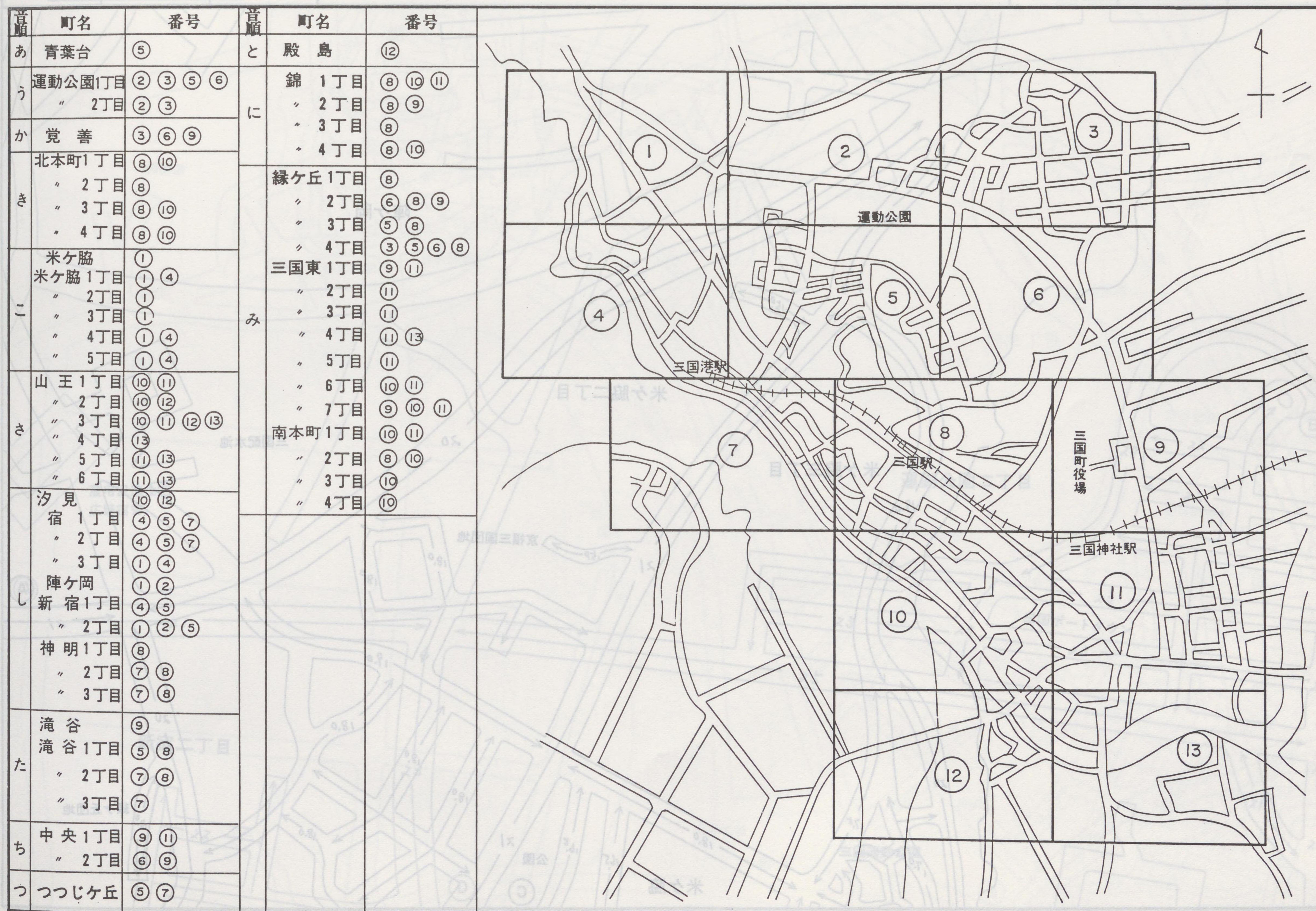
三国署 丸岡町 8



首	あ	青
う	運動	
か	覚	
北	本	
き		
米	米	
山		
夕		
新		
神		
清		
た		
ち		
つ		



### 三国町路線価設定地域図





地区区分	記号
繁華街及び高度商業地区	△
普通商業地区及び併用住宅地区	○
中小工場地区	◇
大工場地区	⊙
普通住宅地区及び案内工業地区	無



	当	2
	4	5

三国署	三国町	1
-----	-----	---





地区区分	記号
繁華街及び高度商業地区	△
普通商業地区及び併用住宅地区	○
中小工場地区	◇
大工場地区	◇
普通住宅地区及び案内工業地区	無

	1	2
1	当	3
4	5	6

三国署 三国町 2





地区区分	記号
繁華街及び高度商業地区	△
普通商業地区及び併用住宅地区	○
中小工場地区	◇
大工場地区	◇
普通住宅地区及び案内工業地区	無



2	当	
5	6	

三国署	三国町	3
-----	-----	---





地区区分	記号
繁華街及び高度商業地区	△
普通商業地区及び併用住宅地区	○
中小工場地区	◇
大工場地区	⊙
普通住宅地区及び案内工業地区	無

1	2
3	4
5	6
7	8

三国署 三国町 4

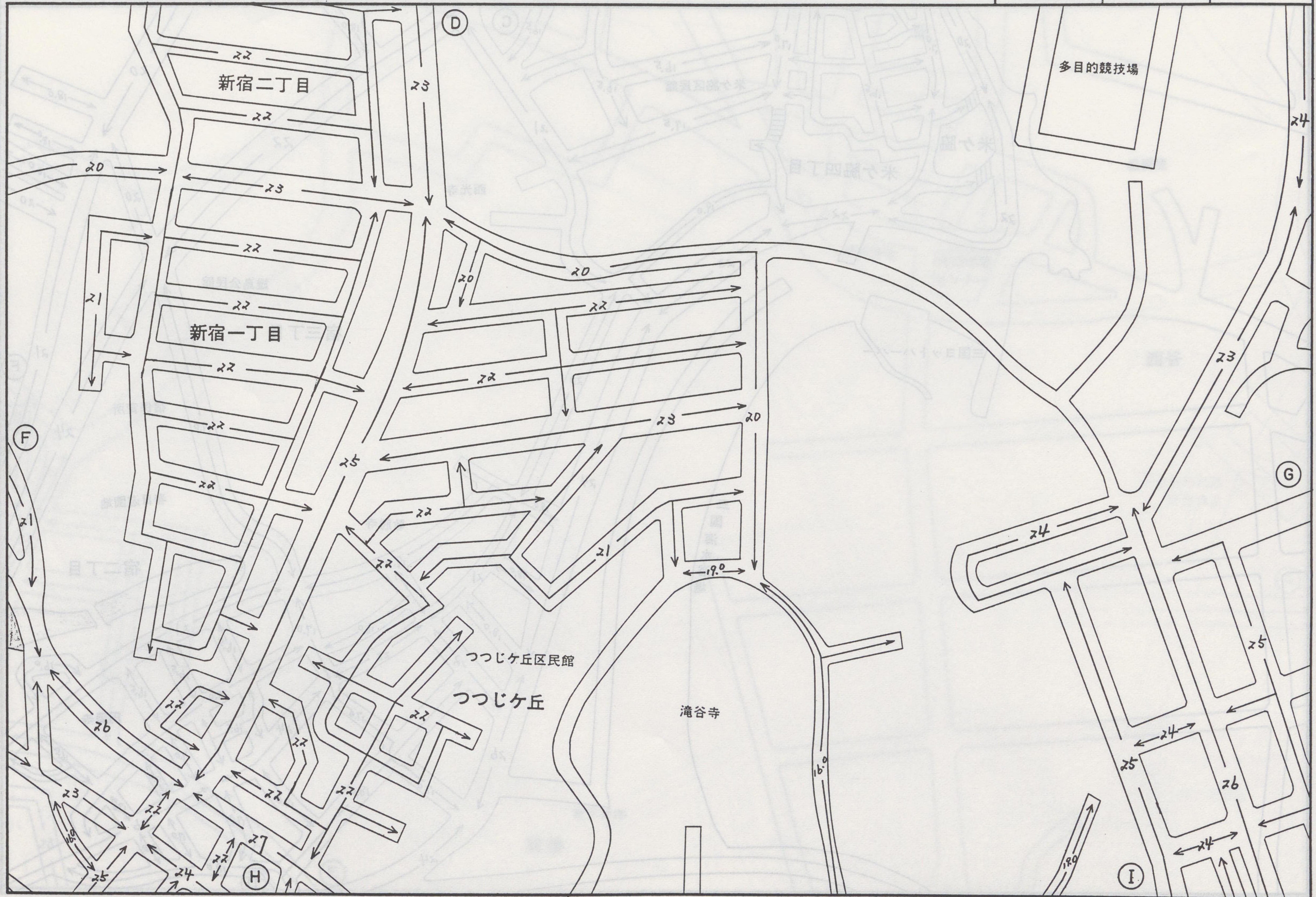




地区区分	記号
繁華街及び高度商業地区	△
普通商業地区及び併用住宅地区	○
中小工場地区	◇
大工場地区	⊙
普通住宅地区及び案内工業地区	無

1	2	3
4	当	6
7	8	9

三国署 三国町 5





地区区分	記号
繁華街及び高度商業地区	△
普通商業地区及び併用住宅地区	○
中小工場地区	◇
大工場地区	⊙
普通住宅地区及び案内工業地区	無



1	2	3
4	5	当
7	8	9

三国署 三国町 6





地区区分	記号
繁華街及び高度商業地区	△
普通商業地区及び併用住宅地区	○
中小工場地区	◇
大工場地区	◇
普通住宅地区及び案内工業地区	無

4	5	6
当	8	9
	10	11

三国署 三国町 7



新保

九頭竜川

神明二丁目  
真砂郵便局

滝谷三丁目

真砂山公園

滝谷公園

三国港駅

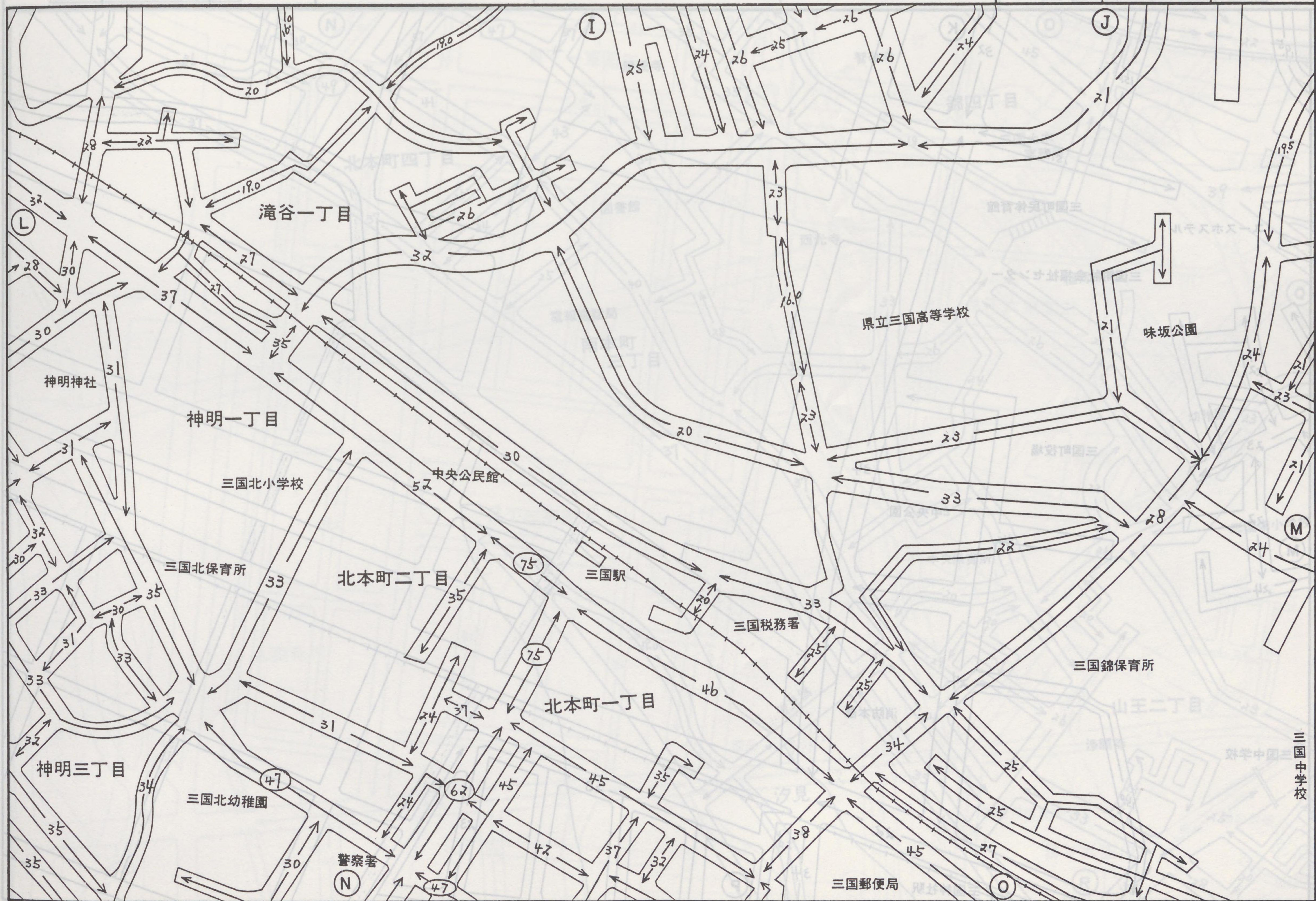
眼鏡橋



地区区分	記号
繁華街及び高度商業地区	△
普通商業地区及び併用住宅地区	○
中小工場地区	◇
大工場地区	◇
普通住宅地区及び案内工業地区	無

4	5	6
7	当	9
	10	11

三国署 三国町 8





地区区分	記号
繁華街及び高度商業地区	△
普通商業地区及び併用住宅地区	○
中小工場地区	◇
大工場地区	◇
普通住宅地区及び案内工業地区	無



5	6
8	当
10	11

三国署	三国町	9
-----	-----	---

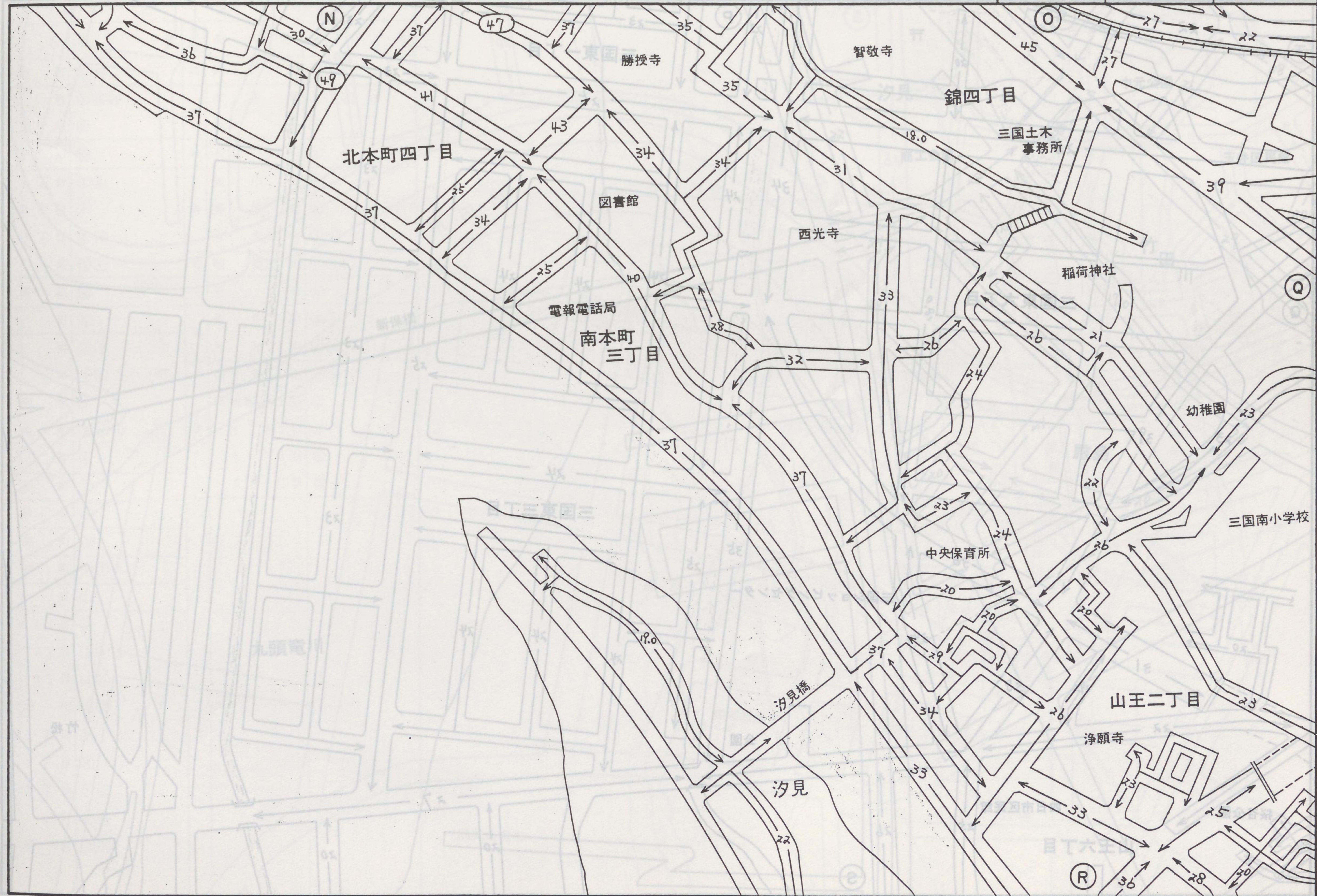




地区区分	記号
繁華街及び高度商業地区	△
普通商業地区及び併用住宅地区	○
中小工場地区	◇
大工場地区	⊙
普通住宅地区及び案内工業地区	無

7	8	9
	当	11
	12	13

三国署 三国町 10





地区区分	記号
繁華街及び高度商業地区	△
普通商業地区及び併用住宅地区	○
中小工場地区	◇
大工場地区	◇
普通住宅地区及び案内工業地区	無

8	9	
10	当	
12	13	

三国署 三国町 11





地区区分	記号
繁華街及び高度商業地区	△
普通商業地区及び併用住宅地区	○
中小工場地区	◇
大工場地区	⊙
普通住宅地区及び案内工業地区	無

11	01
12	02
13	03

10	11
12	13

14	04
15	05
16	06

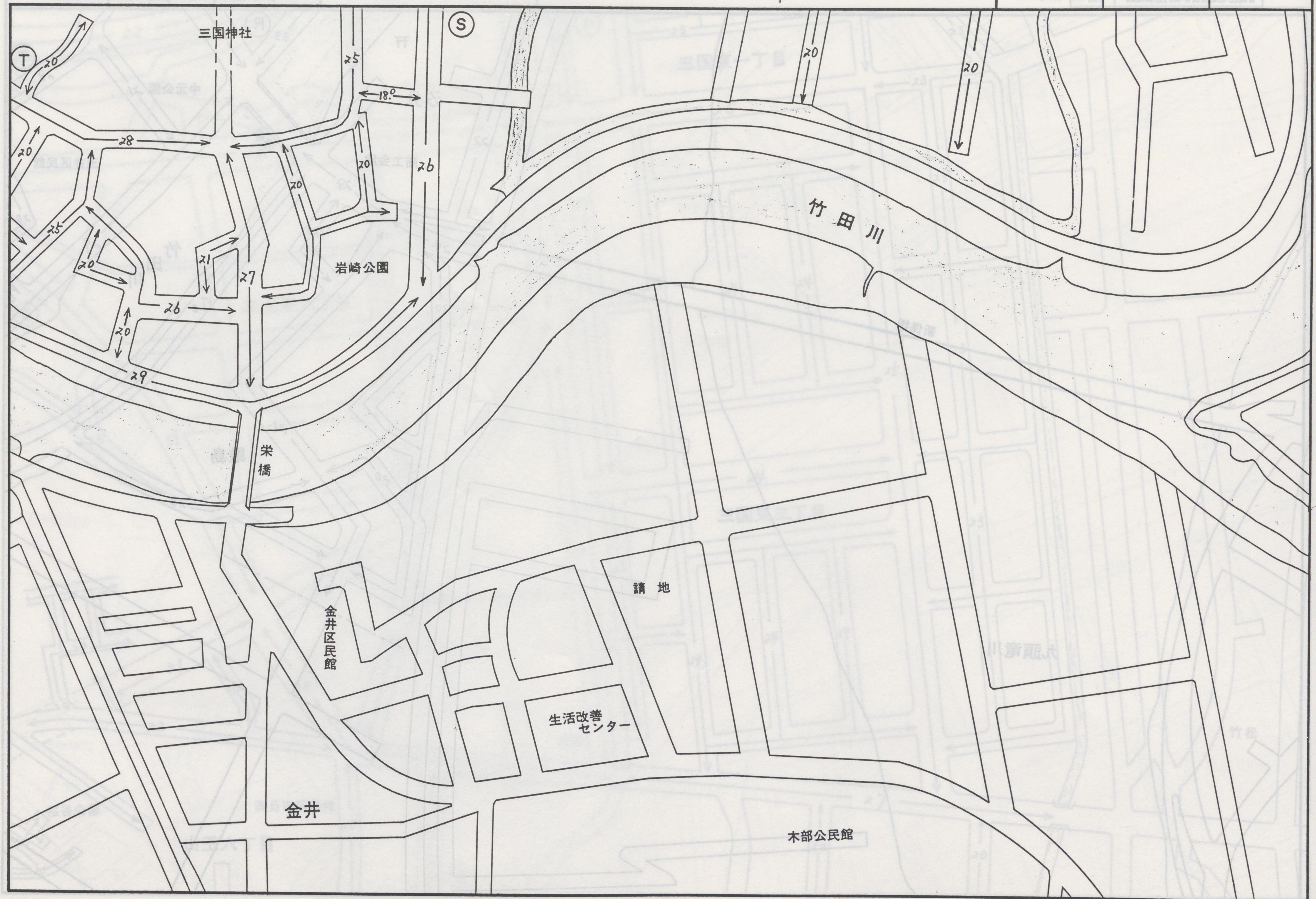




地区区分	記号
繁華街及び高度商業地区	△
普通商業地区及び併用住宅地区	○
中小工場地区	◇
大工場地区	◇
普通住宅地区及び案内工業地区	無

10	11	
12	当区	
13		

三国署	三国町	13
-----	-----	----

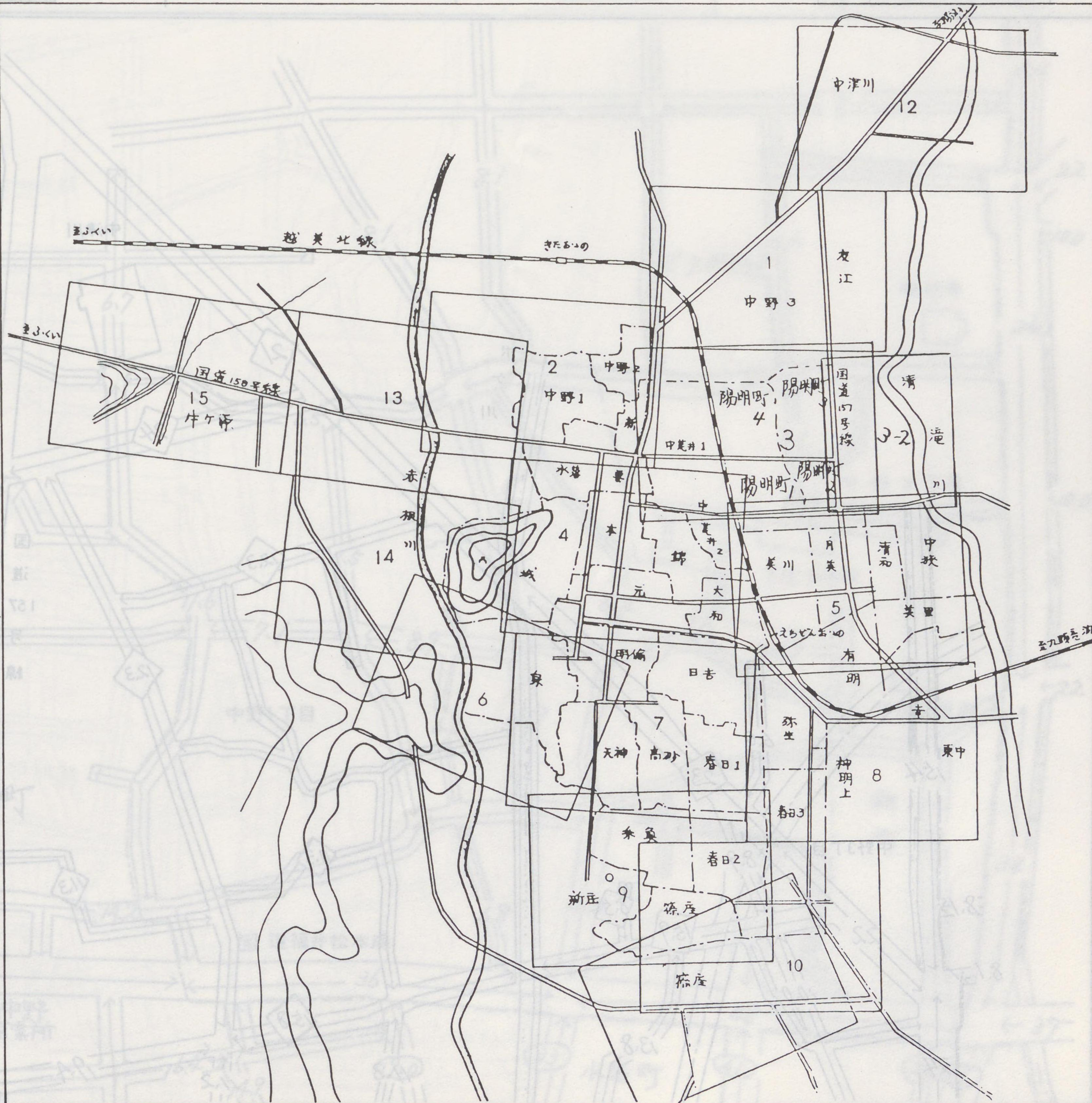


音順	町名
あ	有明田
い	泉魚田
う	牛ヶ原
か	春日1丁目
	" 2丁目
	" 3丁目
き	清滝
さ	幸
し	新城
	神明座
	篠新
せ	清和
た	高砂
つ	月美
て	天神
と	友
	中荒井1
	" 2
	" 3
な	中津
	中野1
	" 2
	" 3
	中
	中挾



大野市路線価設定地域図

町名索引			
音順	町名	番号	音順
あ	有明町	⑤⑧	に
い	泉町	④⑥⑭	ひ
い	糸魚町	⑨	東
う	牛ヶ原	⑮	ほ
か	春日1丁目	⑦⑧	美
	" 2丁目	⑨	み
	" 3丁目	⑧⑩	水
	要町	③④	め
き	清滝町	⑥	も
さ	幸町	⑧	や
し	新城町	②③	吉
	神明上	⑧	野
し	篠座町	⑨⑩⑪	陽
	新庄	⑨	明
	新庄	⑨	町
せ	清和町	⑤	1丁目
た	高砂町	⑦	2丁目
つ	月美町	⑤	3丁目
て	天神町	⑥⑦	4丁目
と	友江	①	
な	中荒井1丁目	③	
	" 2丁目	③④⑤	
	" 3丁目	③⑤	
	中津川	①⑫	
	中野1丁目	②	
	" 2丁目	②	
	" 3丁目	①③	
	中野	②⑬	
	中挾町	③⑤	





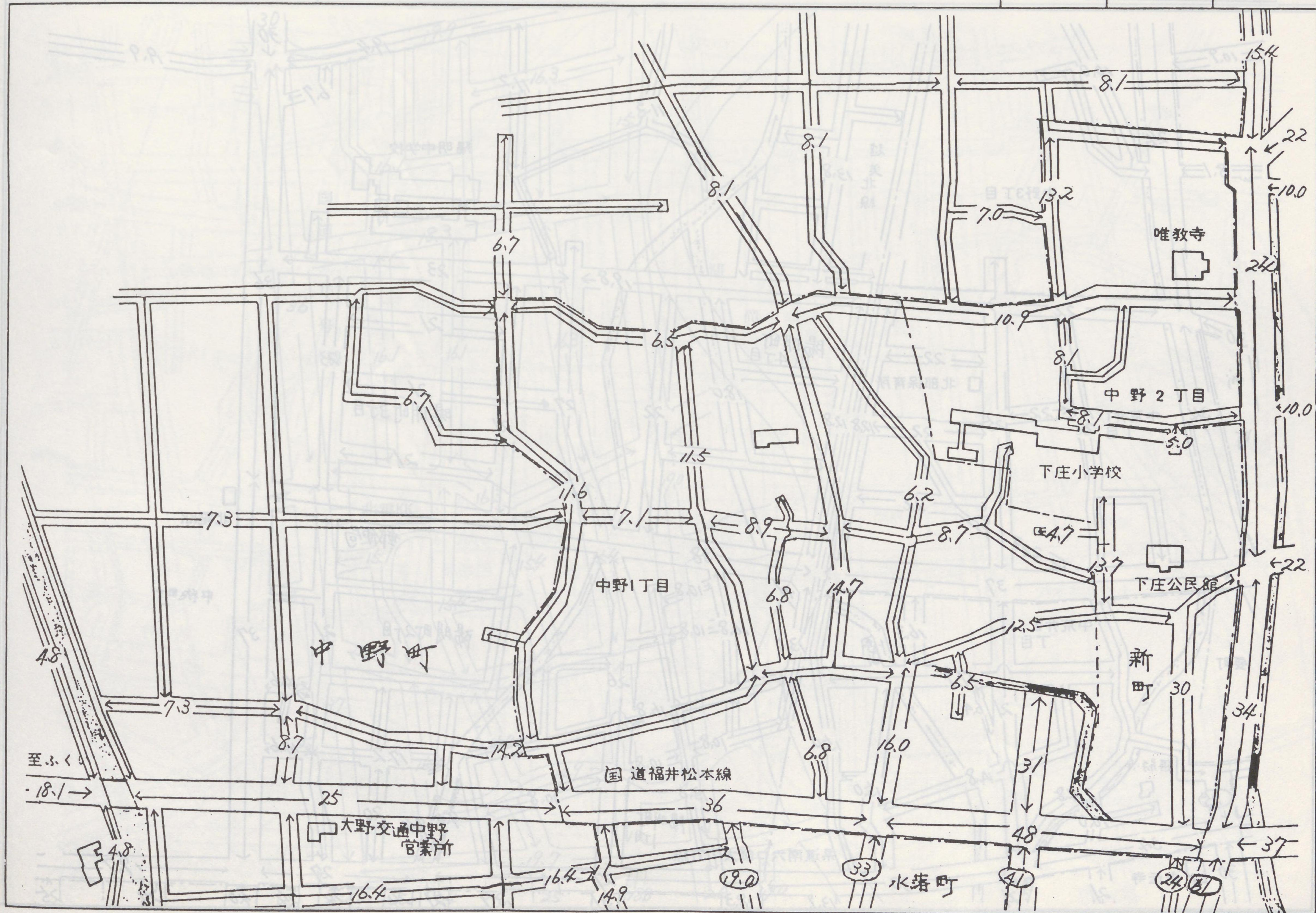




地区区分	記号
繁華街及び高度商業地区	△
普通商業地区及び併用住宅地区	○
中小工場地区	◇
大工場地区	◇
普通住宅地区及び家内工業地区	無

	当	3
	4	

大野署 大野市 2









地区区分	記号
繁華街及び高度商業地区	△
普通商業地区及び併用住宅地区	○
中小工場地区	◇
大工場地区	◇
普通住宅地区及び家内工業地区	無

	1	
3	田	
4	5	

大野署 大野市 3-2



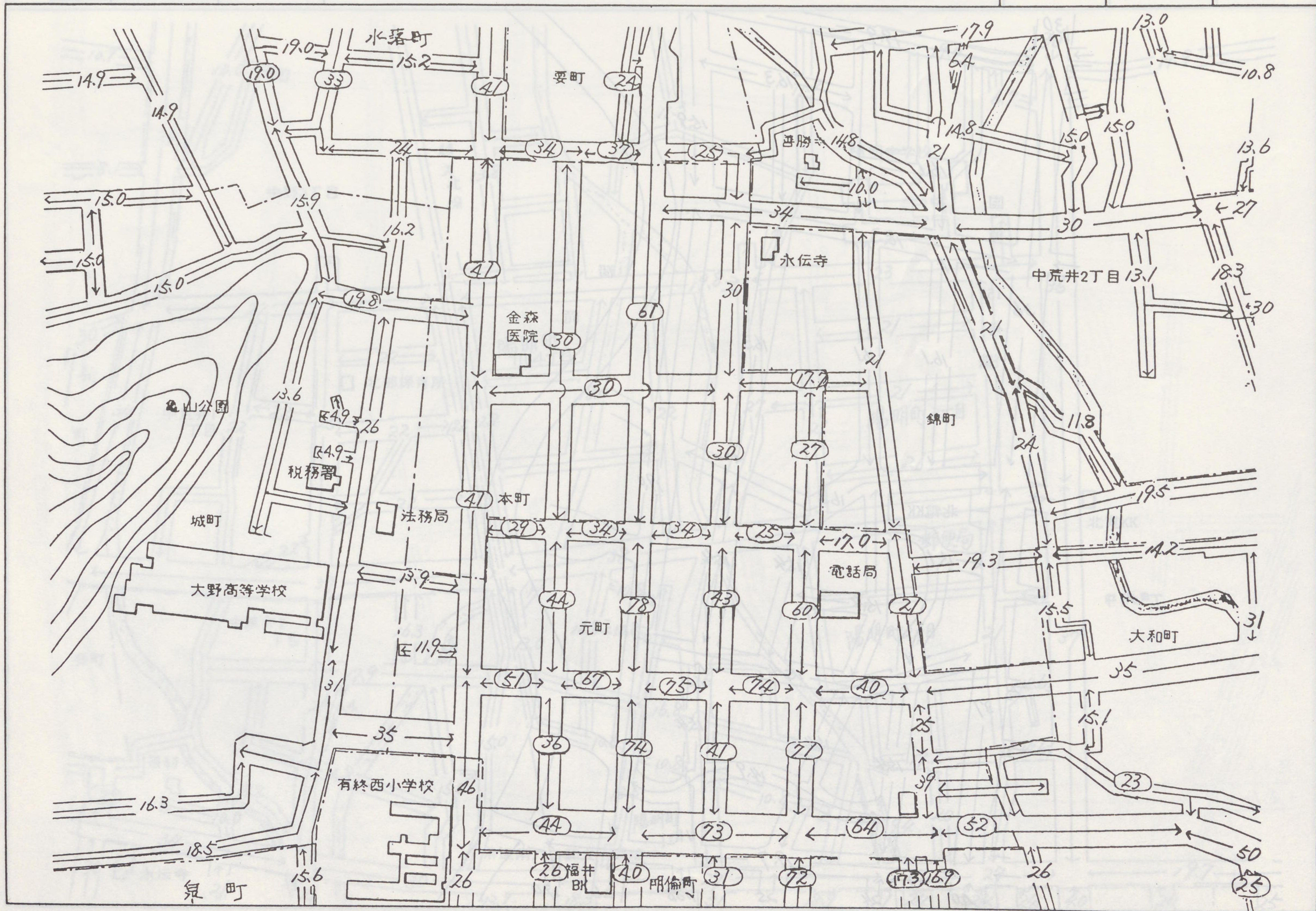


地区区分	記号
繁華街及び高度商業地区	△
普通商業地区及び併用住宅地区	○
中小工場地区	◇
大工場地区	◇
普通住宅地区及び家内工業地区	無

	2	3
13	当	5
	6	7

大野署 大野市

4

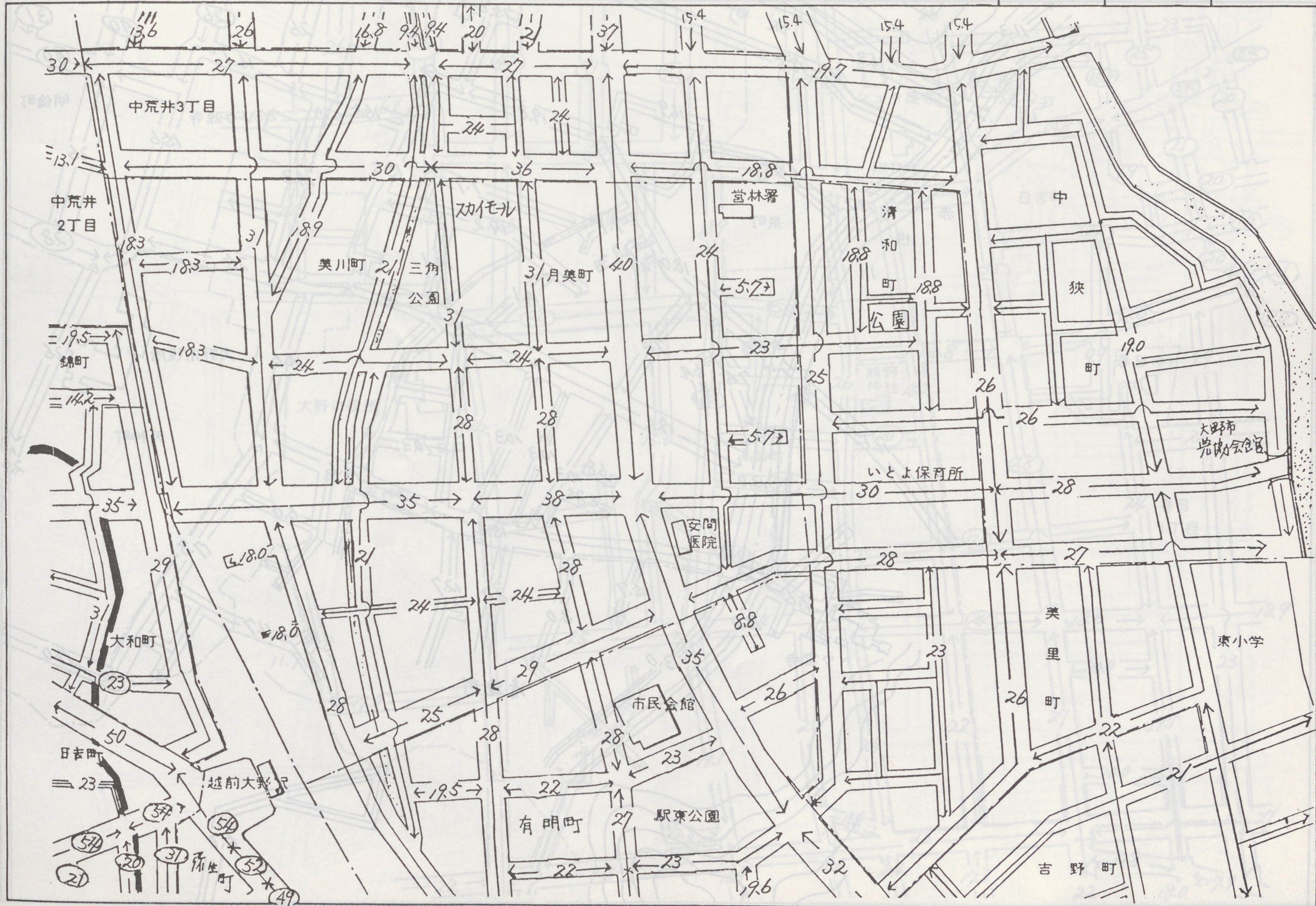




地区区分	記号
繁華街及び高度商業地区	△
普通商業地区及び併用住宅地区	○
中小工場地区	◇
大工場地区	◇
普通住宅地区及び家内工業地区	無

	3	
	3-2	
4	当	8

大野署 大野市 5





地区区分	記号
繁華街及び高度商業地区	△
普通商業地区及び併用住宅地区	○
中小工場地区	◇
大工場地区	◇
普通住宅地区及び家内工業地区	無



4	
当	7
	9

大野署 大野市 6





地区区分	記号
繁華街及び高度商業地区	△
普通商業地区及び併用住宅地区	○
中小工場地区	◇
大工場地区	◇
普通住宅地区及び家内工業地区	無

4	
6	当
9	8

大野署 大野市 7

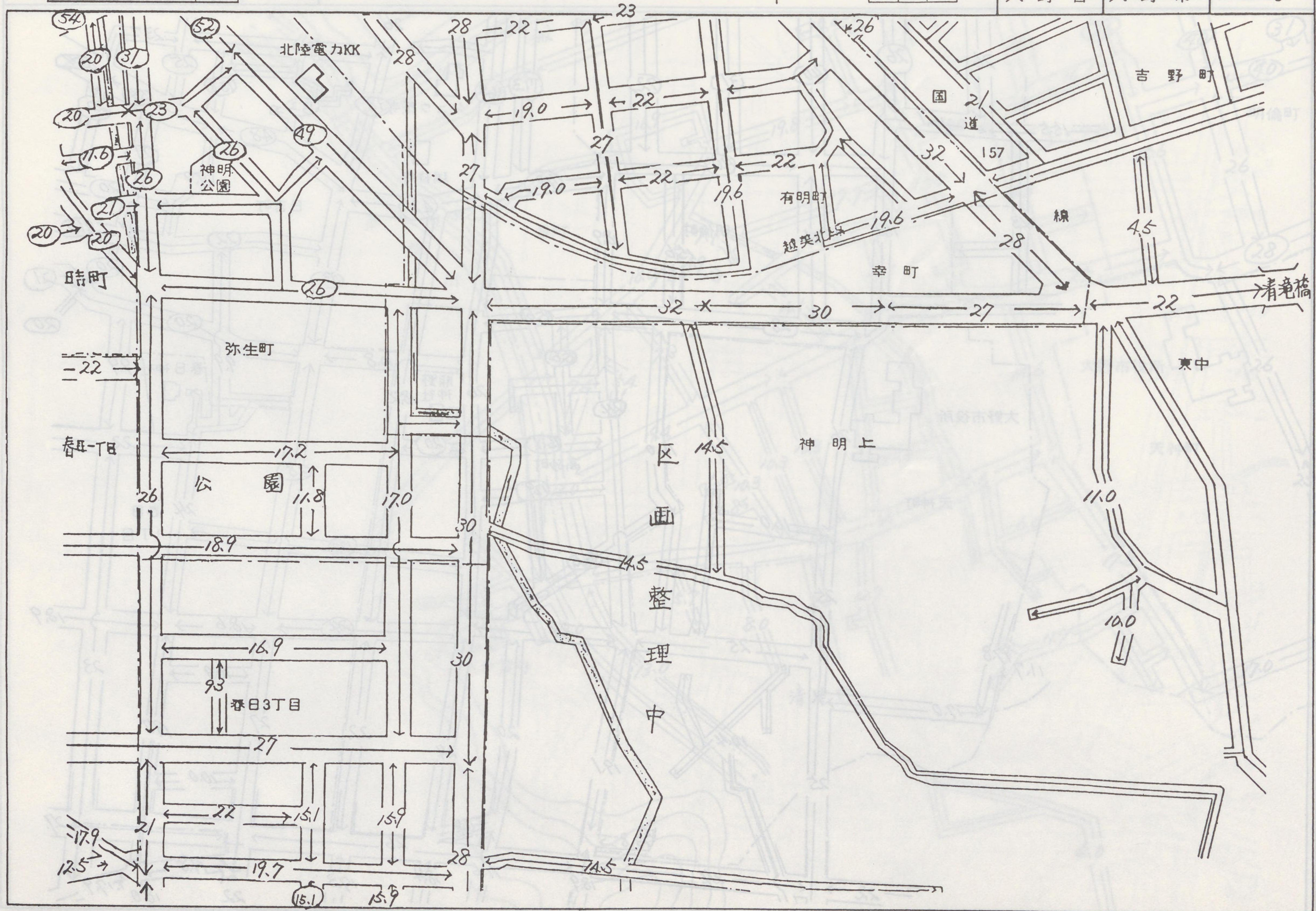




地区区分	記号
繁華街及び高度商業地区	△
普通商業地区及び併用住宅地区	○
中小工場地区	◇
大工場地区	◇
普通住宅地区及び家内工業地区	無

	5	
7	当	
	10	

大野署 大野市 8





地区区分	記号
繁華街及び高度商業地区	△
普通商業地区及び併用住宅地区	○
中小工場地区	◇
大工場地区	◇
普通住宅地区及び家内工業地区	無

	7	
	当	10
	11	

大野署 大野市 9





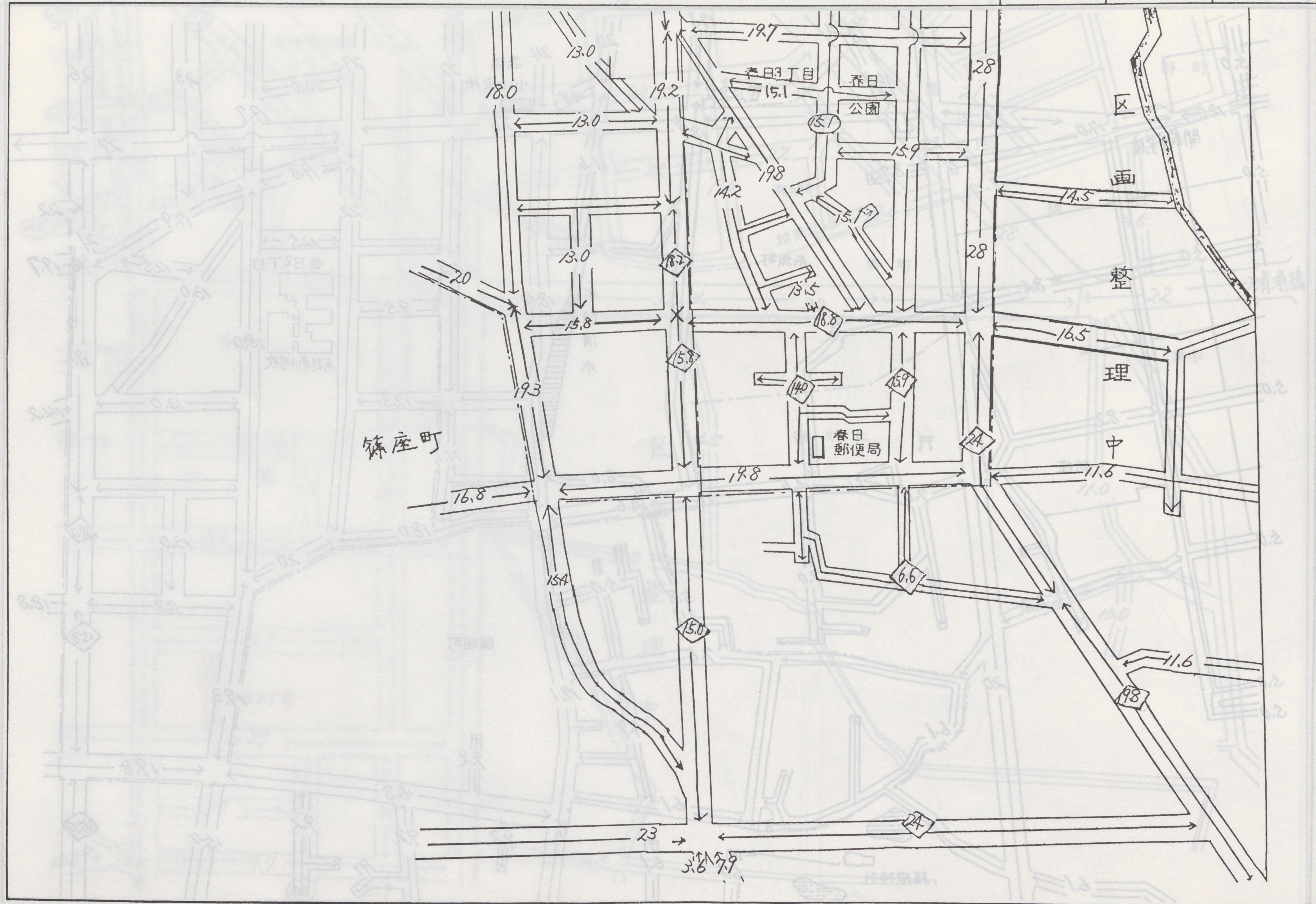
地区区分	記号
繁華街及び高度商業地区	△
普通商業地区及び併用住宅地区	○
中小工場地区	◇
大工場地区	◇
普通住宅地区及び家内工業地区	無

11	11
----	----

8	
9	当区
11	

△	繁華街及び高度商業地区
○	普通商業地区及び併用住宅地区

大野署	大野市	10
-----	-----	----





地区区分	記号
繁華街及び高度商業地区	△
普通商業地区及び併用住宅地区	○
中小工場地区	◇
大工場地区	◇
普通住宅地区及び家内工業地区	無

	9	10
图	止	

大野署 大野市 113

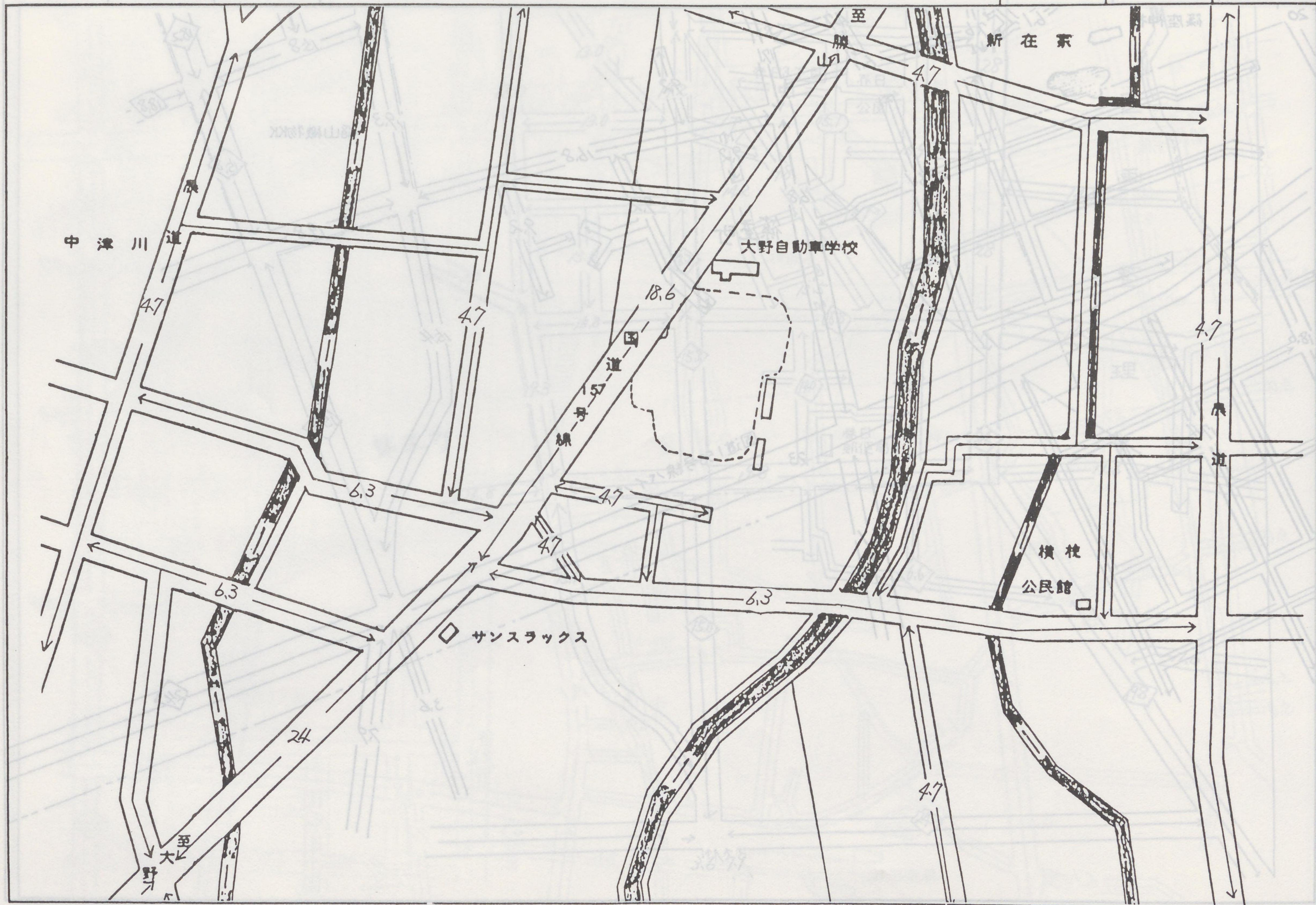




地区区分	記号
繁華街及び高度商業地区	△
普通商業地区及び併用住宅地区	○
中小工場地区	◇
大工場地区	◇
普通住宅地区及び家内工業地区	無

	当	
	1	

大野署 大野市 12





地区区分	記号
繁華街及び高度商業地区	△
普通商業地区及び併用住宅地区	○
中小工場地区	◇
大工場地区	◇
普通住宅地区及び家内工業地区	無

		2
15	当	4
		14

大野署 大野市 13

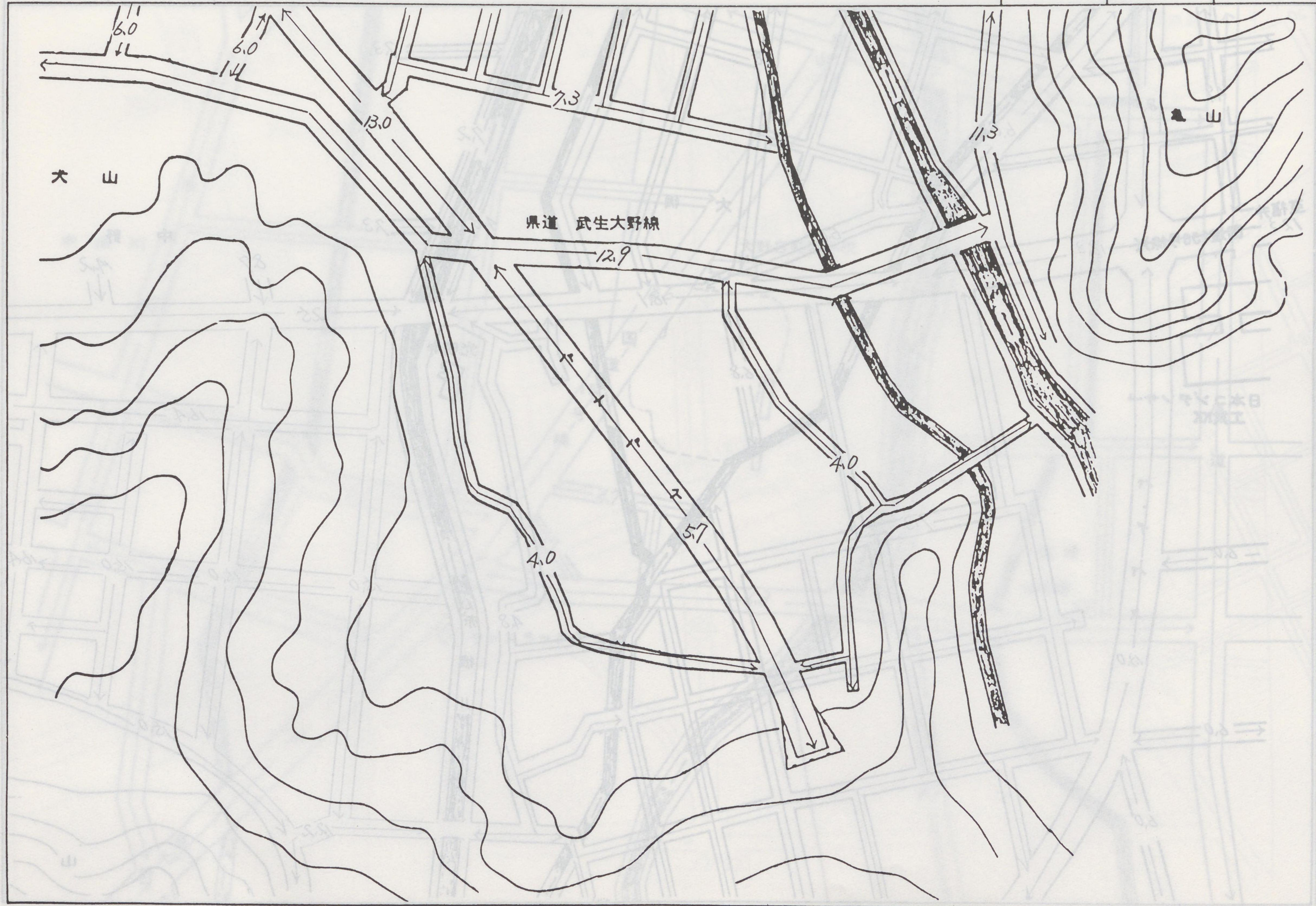




地区区分	記号
繁華街及び高度商業地区	△
普通商業地区及び併用住宅地区	○
中小工場地区	◇
大工場地区	◇
普通住宅地区及び家内工業地区	無

	13	
当	4	
	6	

大野署 大野市 14





地区区分	記号
繁華街及び高度商業地区	△
普通商業地区及び併用住宅地区	○
中小工場地区	◇
大工場地区	◇
普通住宅地区及び家内工業地区	無

	13	

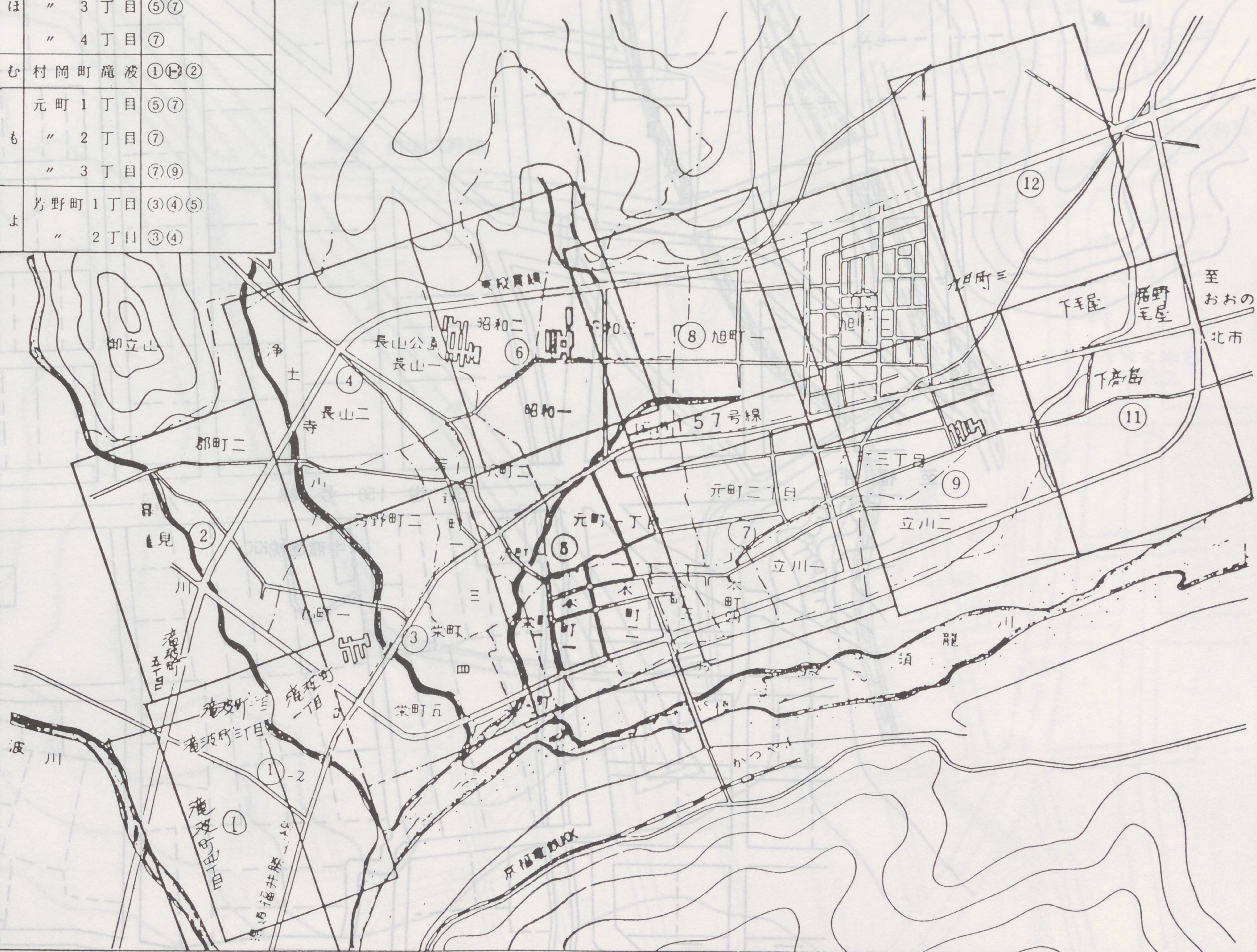
大野署 大野市 15





勝山市路線価設定地域図

町名索引			
音順	町名	番号	音順
	旭町 1丁目	⑦⑧⑩	本町 2丁目
あ	" 2丁目	⑨⑩	ほ " 3丁目
	" 3丁目	⑨⑩⑫	" 4丁目
い	猪野毛屋	⑪⑫	む 村岡町 滝波
か	片瀬 1丁目	⑩⑫	元町 1丁目
	" 2丁目	⑩⑫	も " 2丁目
き	北 市	⑪	" 3丁目
こ	郡町 1丁目	①②③④	芳野町 1丁目
	" 2丁目	②④	" 2丁目
さ	栄町 1丁目	⑤	
	" 2丁目	③⑤	
	" 3丁目	③⑤	
	" 4丁目	③	
	" 5丁目	①③	
し	沢町 1丁目	⑤	
	" 2丁目	④⑤⑥	
た	下毛屋	⑪⑫	
	下高島	⑪	
	昭和町 1丁目	⑤⑥⑧	
	" 2丁目	⑥	
	" 3丁目	⑥⑧	
な	滝波町 1丁目	①②③	
	" 2丁目	①	
	" 3丁目	①②	
	" 4丁目	①②	
	" 5丁目	①②③	
	立川 1丁目	⑦	
	" 2丁目	⑦⑨	
	長山 1丁目	④⑥	
	" 2丁目	④	
ほ	本町 1丁目	⑤	





地区区分	記号
繁華街及び高度商業地区	△
普通商業地区及び併用住宅地区	○
中小工場地区	◇
大工場地区	◇
普通住宅地区及び家内工業地区	無

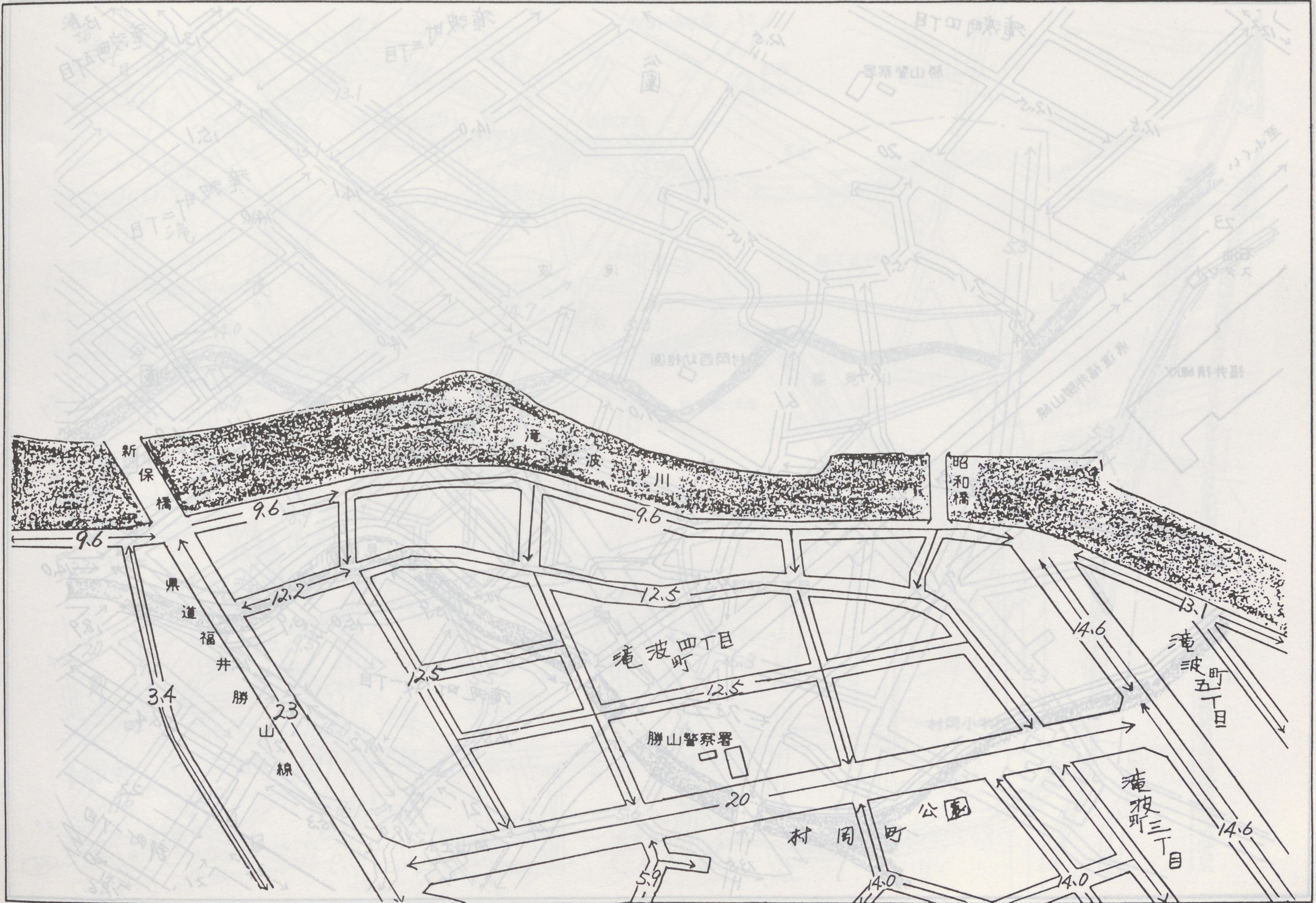
1	1
2	2
3	3



	当	
1-2		1-2

△	△	△	△
○	○	○	○
◇	◇	◇	◇

大野署 勝山市 1

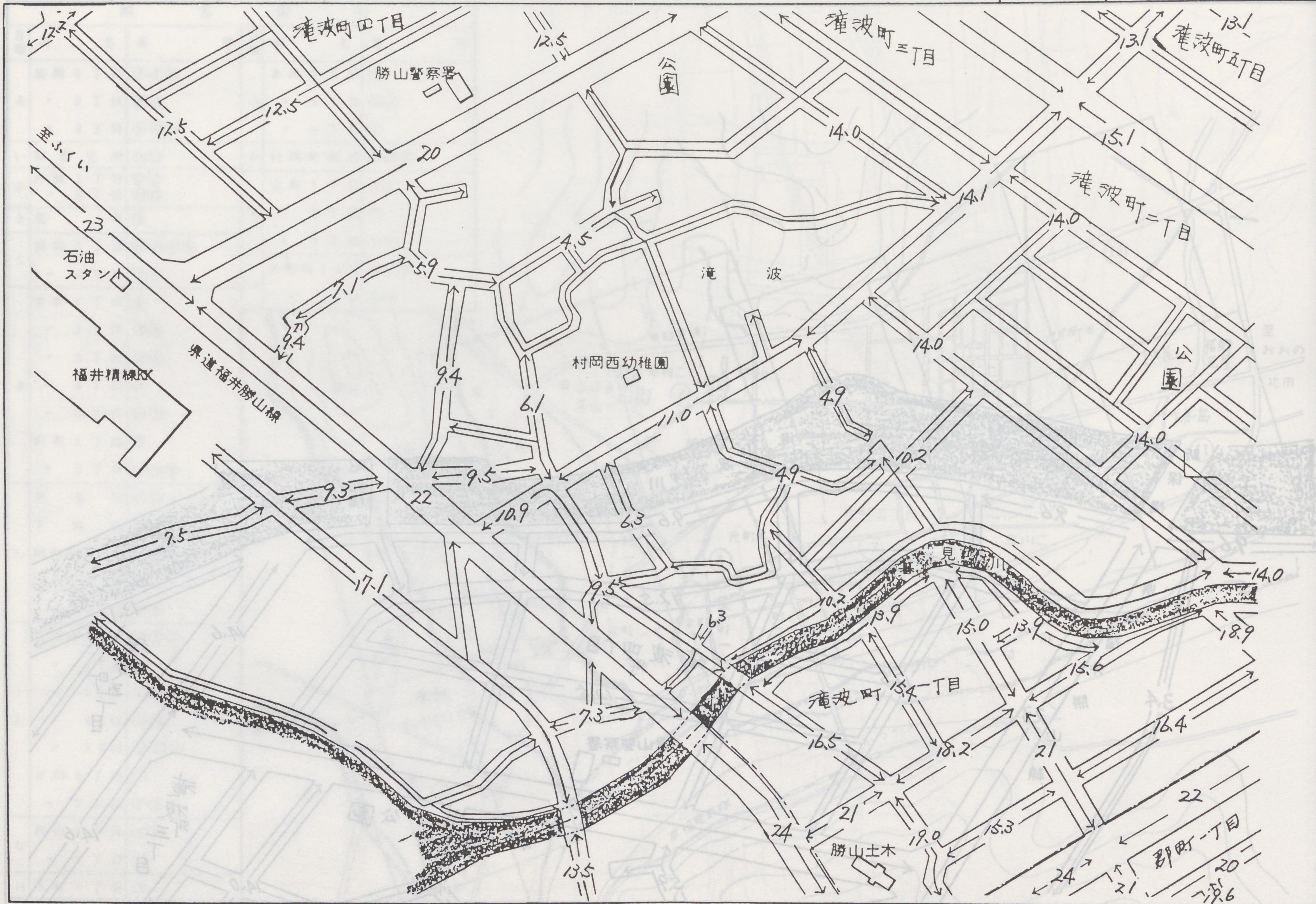




地区区分	記号
繁華街及び高度商業地区	△
普通商業地区及び併用住宅地区	○
中小工場地区	◇
大工場地区	◇
普通住宅地区及び家内工業地区	無

1	1	
	当	2
	3	4

大野署 勝山市 1-2





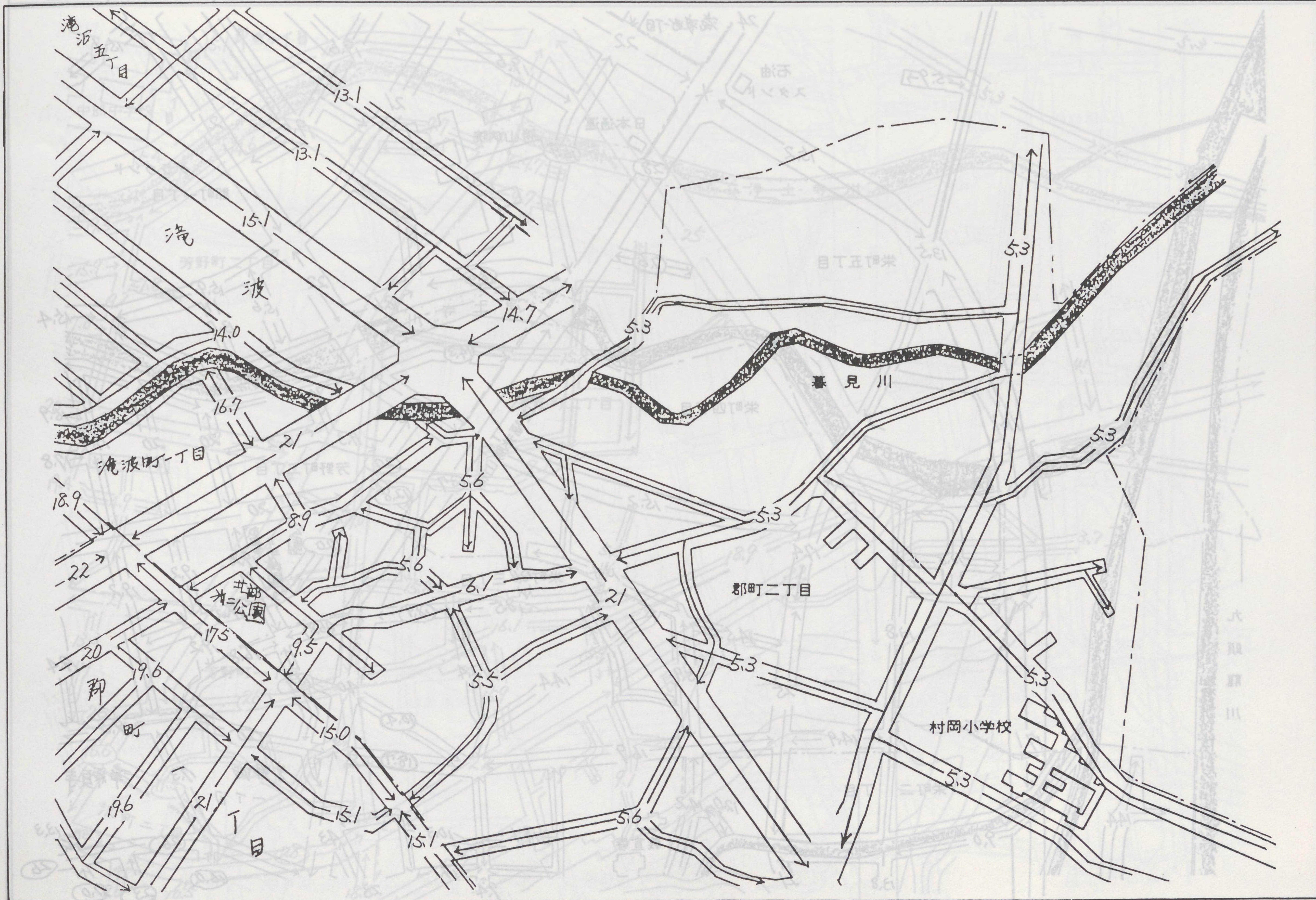
地区区分	記号
繁華街及び高度商業地区	△
普通商業地区及び併用住宅地区	○
中小工場地区	◇
大工場地区	◇
普通住宅地区及び家内工業地区	無

S	S-1	1
	並	
B	2	

1-2	当	
3	4	

△	繁華街及び高度商業地区
○	普通商業地区及び併用住宅地区
◇	中小工場地区
◇	大工場地区

大野署 勝山市 2

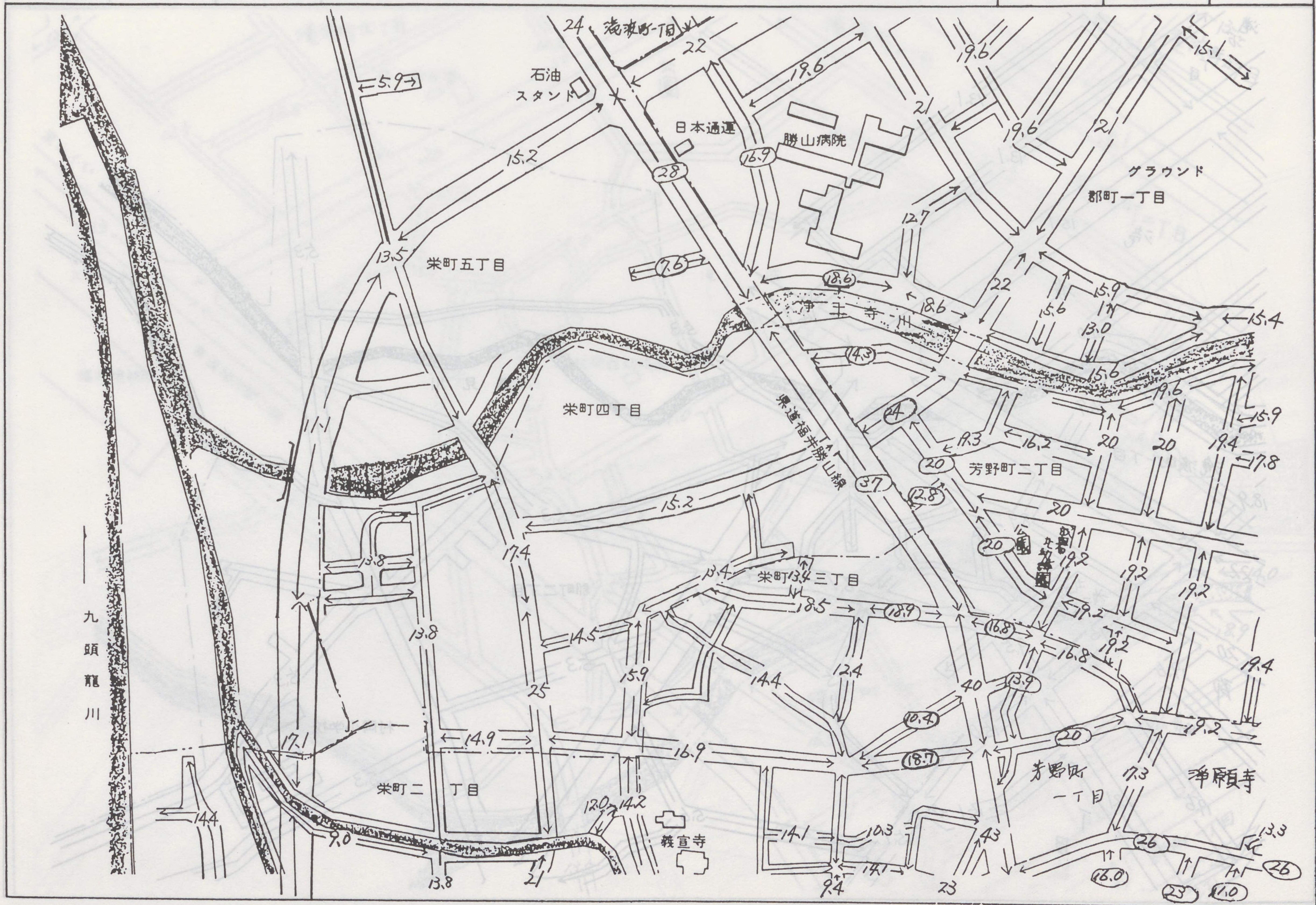




地区区分	記号
繁華街及び高度商業地区	△
普通商業地区及び併用住宅地区	○
中小工場地区	◇
大工場地区	◇
普通住宅地区及び家内工業地区	無

1	1-2	2
	当	4
	5	6

大野署 勝山市 3

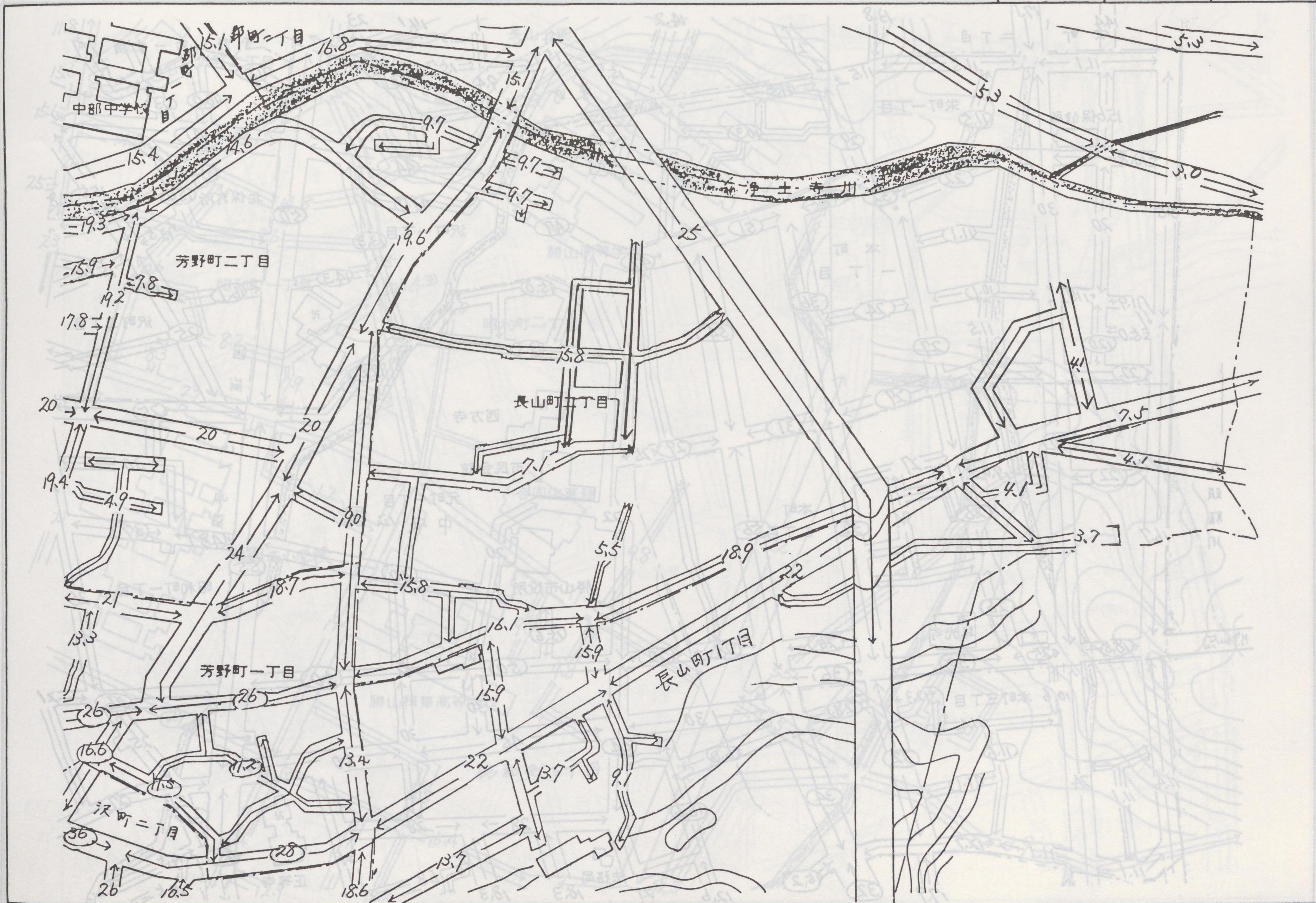




地区区分	記号
繁華街及び高度商業地区	△
普通商業地区及び併用住宅地区	○
中小工場地区	◇
大工場地区	◇
普通住宅地区及び家内工業地区	無

1-2	2	
3	当	
5	6	

大野署 勝山市 4

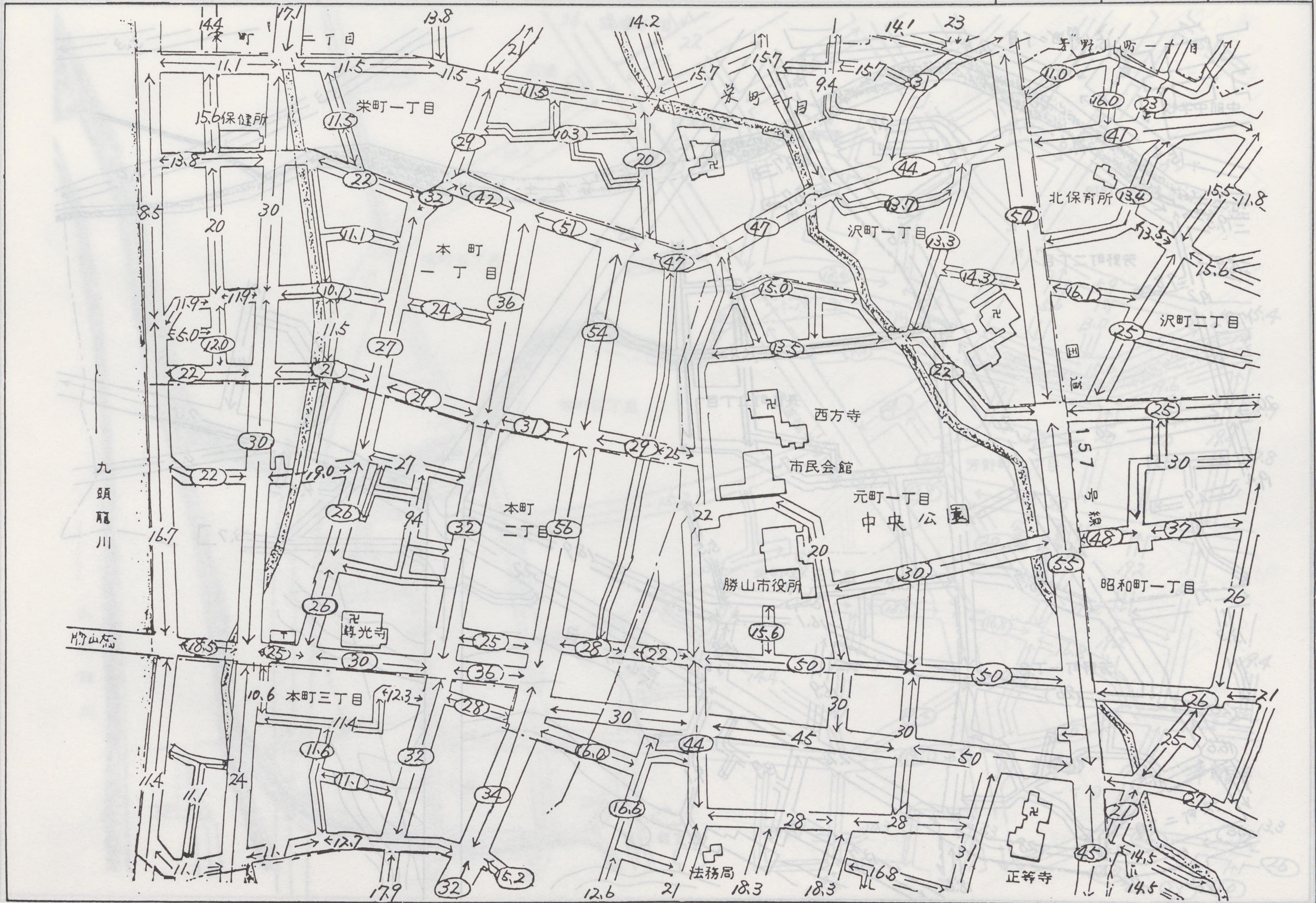




地区区分	記号
繁華街及び高度商業地区	△
普通商業地区及び併用住宅地区	○
中小工場地区	◇
大工場地区	◇
普通住宅地区及び家内工業地区	無

3	4
当	6
7	8

大野署 勝山市 5

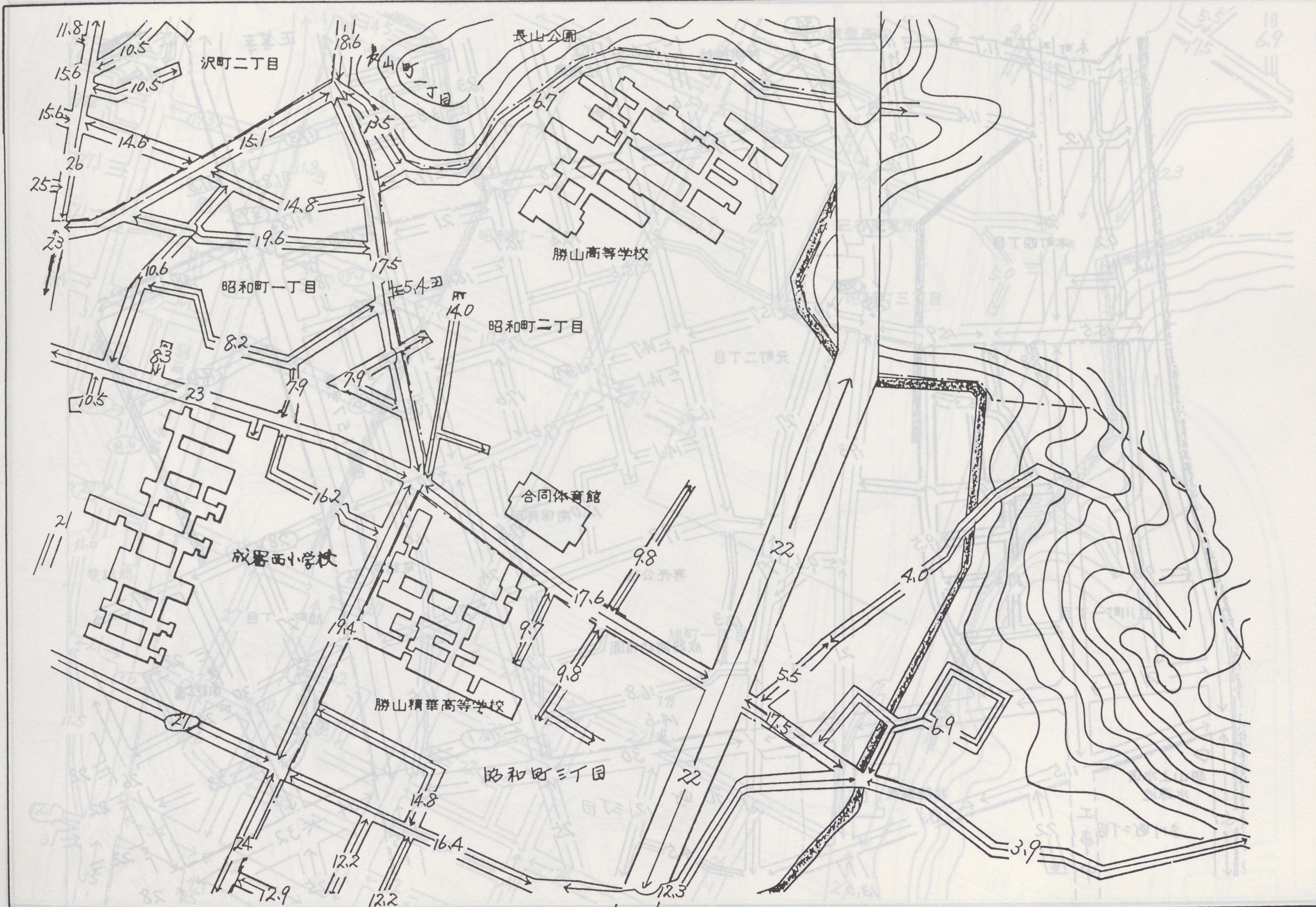




地区区分	記号
繁華街及び高度商業地区	△
普通商業地区及び併用住宅地区	○
中小工場地区	◇
大工場地区	◇
普通住宅地区及び家内工業地区	無

3	4	
5	6	
7	8	

大野署 勝山市 6

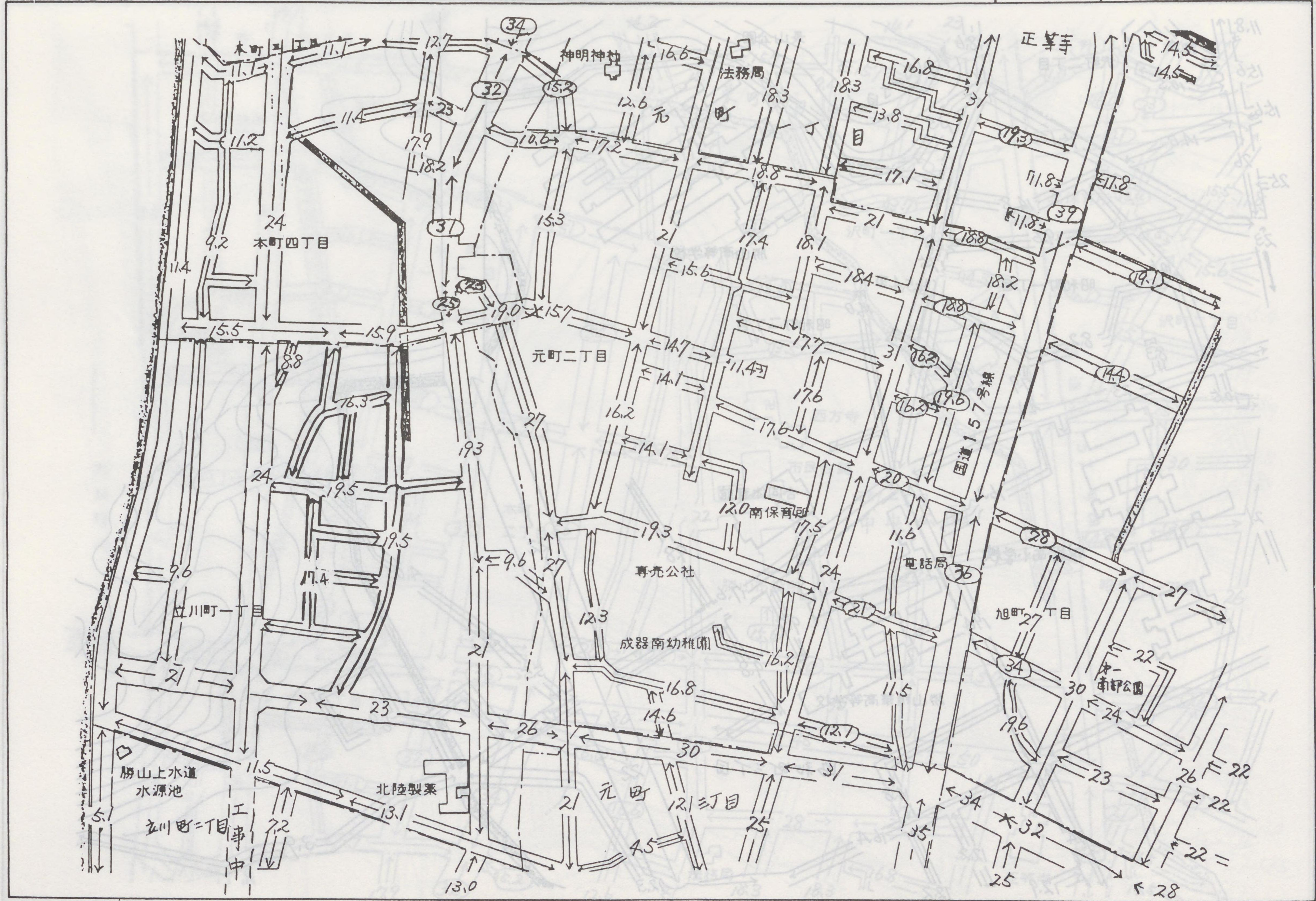




地区区分	記号
繁華街及び高度商業地区	△
普通商業地区及び併用住宅地区	○
中小工場地区	◇
大工場地区	◇
普通住宅地区及び家内工業地区	無

5	6
当	8
9	10

大野署 勝山市 7





地区区分	記号
繁華街及び高度商業地区	△
普通商業地区及び併用住宅地区	○
中小工場地区	◇
大工場地区	◇
普通住宅地区及び家内工業地区	無

5	6	
7	当	
9	10	

大野署 勝山市 8

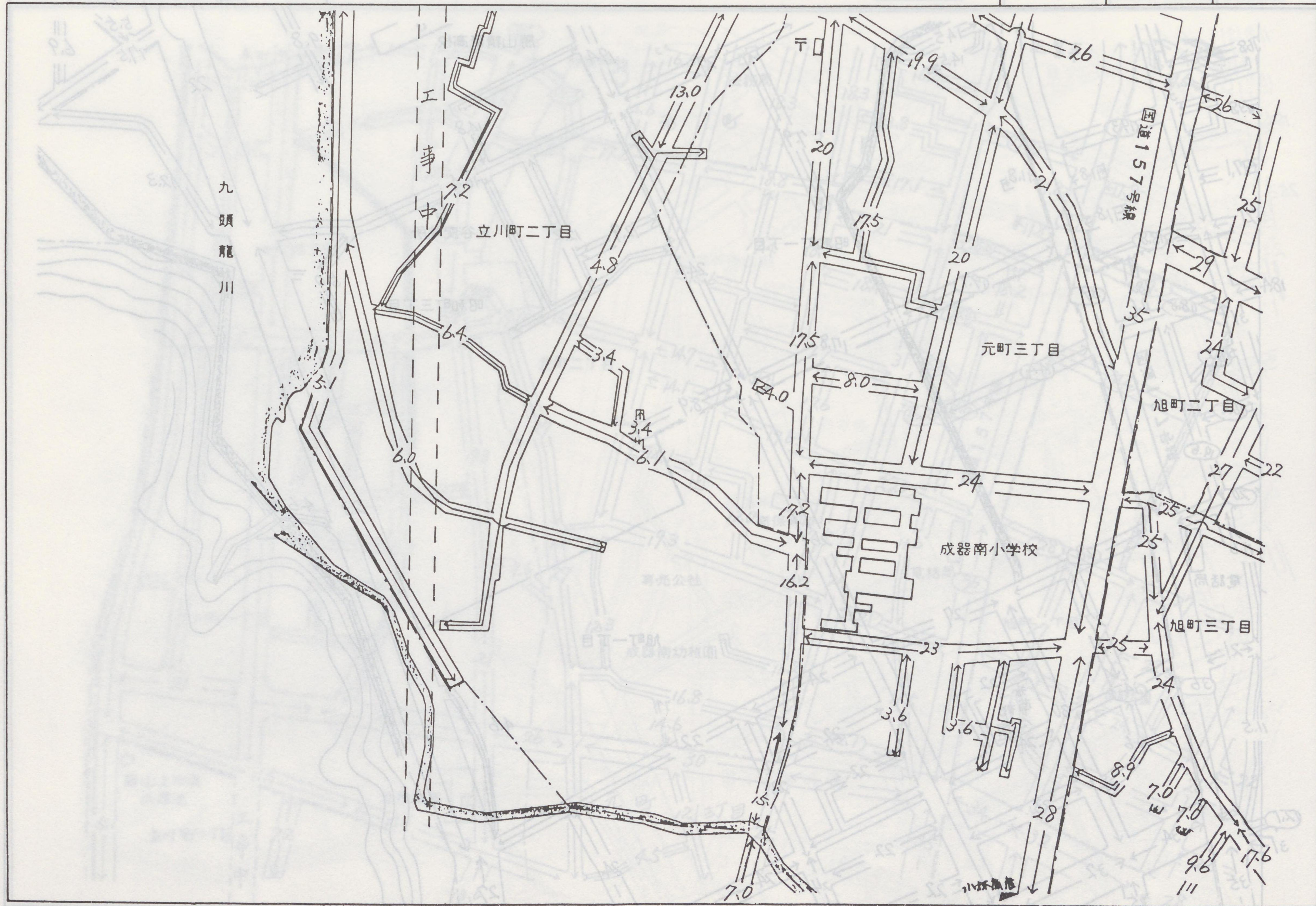




地区区分	記号
繁華街及び高度商業地区	△
普通商業地区及び併用住宅地区	○
中小工場地区	◇
大工場地区	◇
普通住宅地区及び家内工業地区	無

	7	8
	当図	10
	11	12

大野署 勝山市 9





地区区分	記号
繁華街及び高度商業地区	△
普通商業地区及び併用住宅地区	○
中小工場地区	◇
大工場地区	◇
普通住宅地区及び家内工業地区	無

7	8
9	当
11	12

△	繁華街及び高度商業地区
○	普通商業地区及び併用住宅地区
◇	中小工場地区

大野署 勝山市 10





地区区分	記号
繁華街及び高度商業地区	△
普通商業地区及び併用住宅地区	○
中小工場地区	◇
大工場地区	◇
普通住宅地区及び家内工業地区	無

	9	10
	当	12

大野署 勝山市 11





地区区分	記号
繁華街及び高度商業地区	△
普通商業地区及び併用住宅地区	○
中小工場地区	◇
大工場地区	◇
普通住宅地区及び家内工業地区	無

9	10	
11	当	

大野署 勝山市 12

武生市路線価設定地域図(其の1)

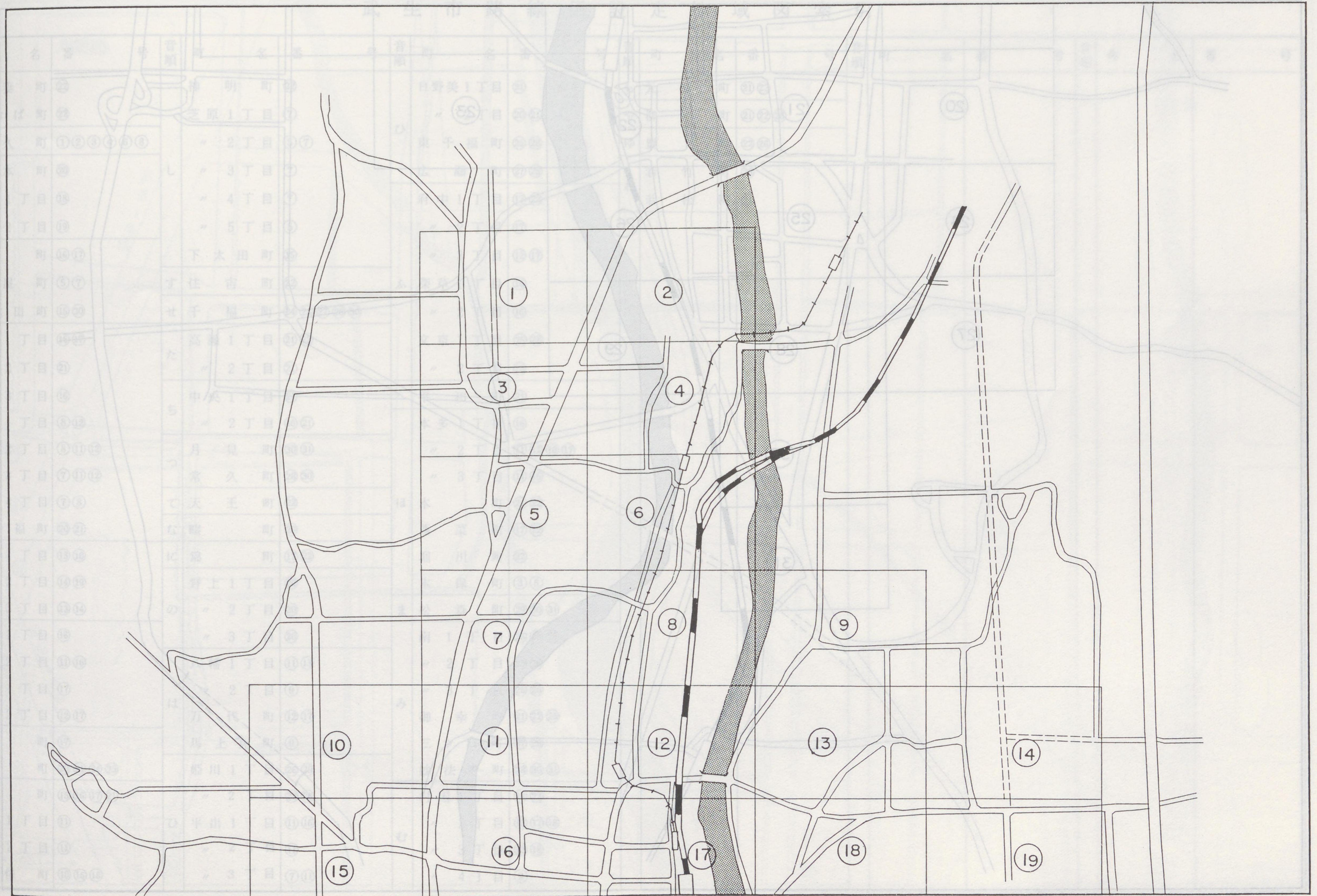






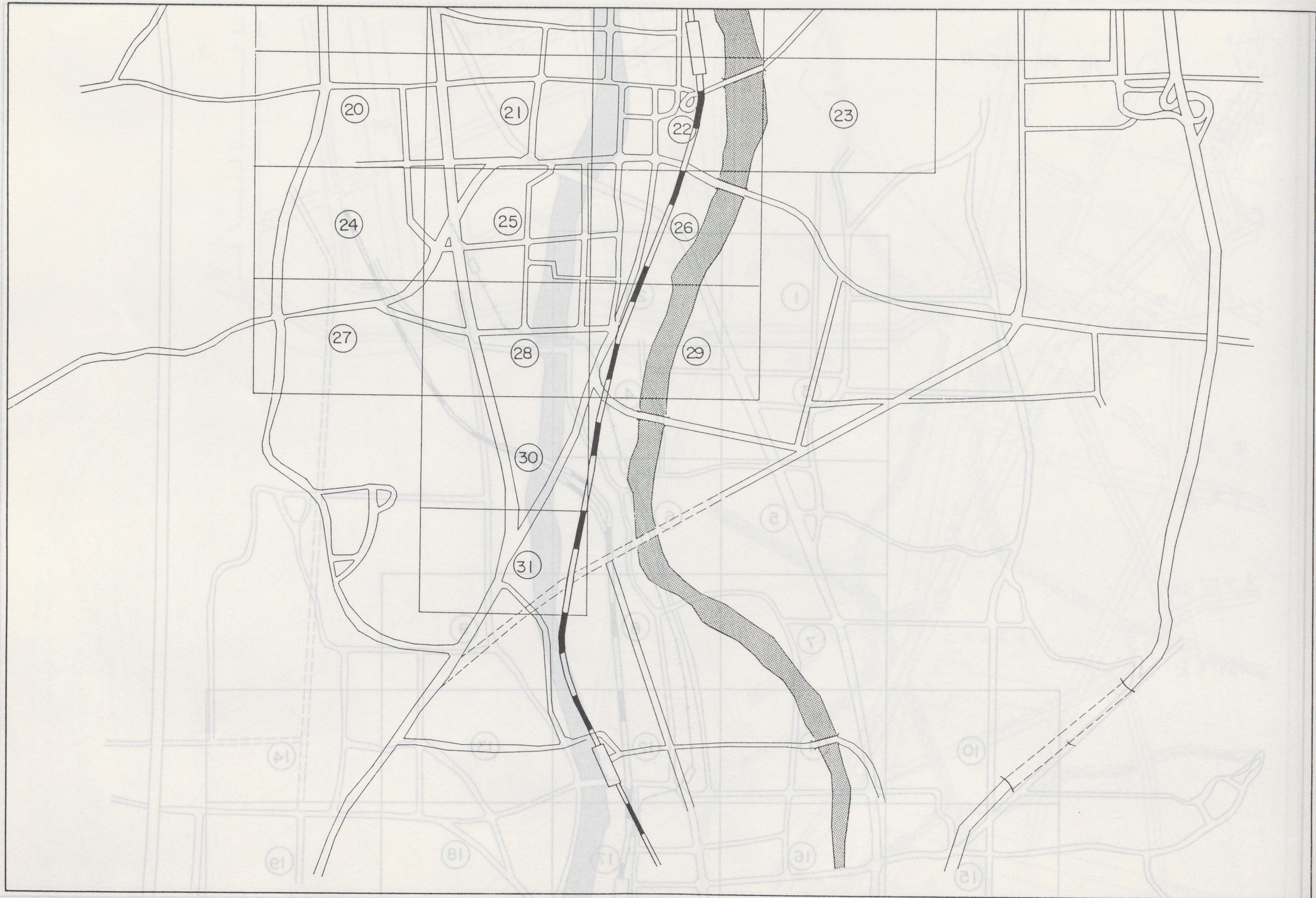


武生市路線価設定地域図(その1)





(10) 武生市路線価設定地域図(その2)



音順	町名	番
あ	吾妻町	2
	あおぼ町	2
い	家久町	1
お	岡本町	2
	押田1丁目	1
	” 2丁目	1
か	桂町	1
	片屋町	1
	上太田町	1
き	京町1丁目	1
	” 2丁目	1
	” 3丁目	1
	北府1丁目	1
	” 2丁目	1
	” 3丁目	1
	” 4丁目	1
北千福町	1	
く	国高1丁目	1
	” 2丁目	1
	” 3丁目	1
こ	小松1丁目	1
	” 2丁目	1
さ	国府1丁目	1
	” 2丁目	1
し	幸沢町	1
	新保1丁目	1
	” 2丁目	1
	新保町	1

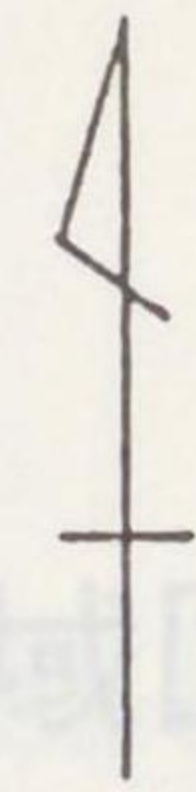


武生市路線価設定地域図索引

音順	町名	番号	音順	町名	番号	音順	町名	番号	音順	町名	番号	音順	町名	番号	音順	町名	番号
あ	吾妻町	②②	あ	神明町	②②	ひ	日野美1丁目	②①	も	元町	②①②②						
	あおば町	②②		芝原1丁目	⑦		" 2丁目	②⑦②①		や柳町	②①②②②⑥						
い	家久町	①②③④⑥⑧	し	" 2丁目	⑤⑦	ふ	東千福町	②⑤②⑧	ゆ	豊町	②②②⑥						
お	岡本町	②⑦		" 3丁目	⑦		広瀬町	②⑦②⑧		若竹町	②⑥						
	押田1丁目	①⑧	" 4丁目	⑦	府中1丁目	①⑦②②	若松町	②①									
か	" 2丁目	①⑨	" 5丁目	⑤	" 2丁目	①⑦											
	桂町	①⑥①⑦	下太田町	①⑤	" 3丁目	①②①⑦											
き	片屋町	⑤⑦	す	住吉町	②②	深草1丁目	①⑥										
	上太田町	①⑤②⑦	せ	千福町	②④②⑤②⑦②⑧③⑦	" 2丁目	①⑥										
く	京町1丁目	①⑥①⑦	た	高瀬1丁目	②①②②	文京1丁目	②⑤②⑧	へ	平和町	②①							
	" 2丁目	②①	" 2丁目	②①	" 2丁目	②⑤	本多1丁目		①⑥								
こ	" 3丁目	①⑥	ち	中央1丁目	②①	" 2丁目	①①①②①⑥①⑦	ほ	" 2丁目	①①①②①⑥①⑦							
	北府1丁目	⑧①②	つ	" 2丁目	①⑥②①	" 3丁目	①①①⑥		本町	②①②②							
こ	" 2丁目	⑧①①②	て	月見町	③⑦③①	天王町	②②	ま	蓬菜町	①⑦②②							
	" 3丁目	⑦①①②	な	常久町	②⑧③⑦	天璋町	②②		堀川町	②②							
こ	" 4丁目	⑦⑧	に	天璋町	②②	野上1丁目	②⑦	み	本保町	③⑤							
	北千福町	②⑦②⑧	の	天璋町	②②	" 2丁目	②⑦		松森町	②⑨③⑦③①							
さ	国高1丁目	①③①⑧	は	八幡1丁目	①①①③	八幡2丁目	⑨	む	南1丁目	②⑥②⑧②⑨							
	" 2丁目	①④①⑨	馬代町	①②①⑦	" 2丁目	⑨	御幸町		②①②②②⑤								
し	" 3丁目	①③①④	馬代町	①②①⑦	馬上免町	⑨	三ツ口町	②⑦②⑧		" 2丁目	②⑤②⑥						
	小松1丁目	①⑥	馬上免町	⑨	姫川1丁目	②⑥②⑨	妙法寺町	②⑧③⑦③①									
し	" 2丁目	①①①⑥	ひ	姫川2丁目	②②②⑥	平出1丁目	①①①⑥		村国1丁目	①⑧②③							
	国府1丁目	①⑦	平出2丁目	①①	万代町	①②①⑦	" 2丁目		①②①⑦①⑧								
し	" 2丁目	①②①⑦	ひ	平出2丁目	①①	馬代町	①②①⑦		" 3丁目	①③①⑧							
	小松2丁目	①①①⑥	平出3丁目	⑦①①	馬上免町	⑨	" 4丁目		⑨								
し	新保1丁目	①①	ひ	平出3丁目	⑦①①	新保町	①⑩①⑤①⑥										
	" 2丁目	①①	新保町	①⑩①⑤①⑥													

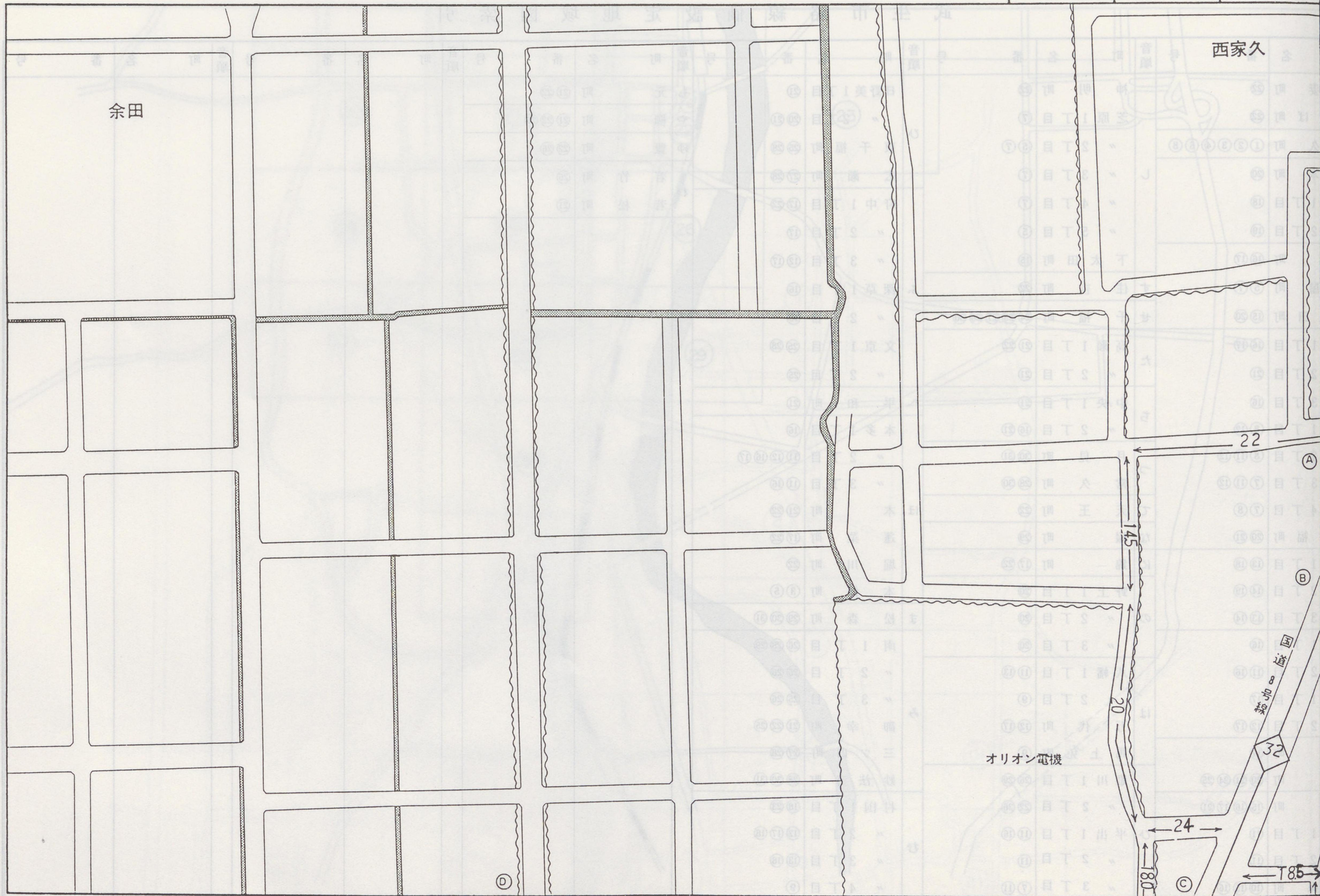


地区区分	記号
繁華街及び高度商業地区	△
普通商業地区及び併用住宅地区	○
中小工場地区	◇
大工場地区	◇
普通住宅地区及び家内工業地区	無



	当	2
	3	4

武生署 武生市 1

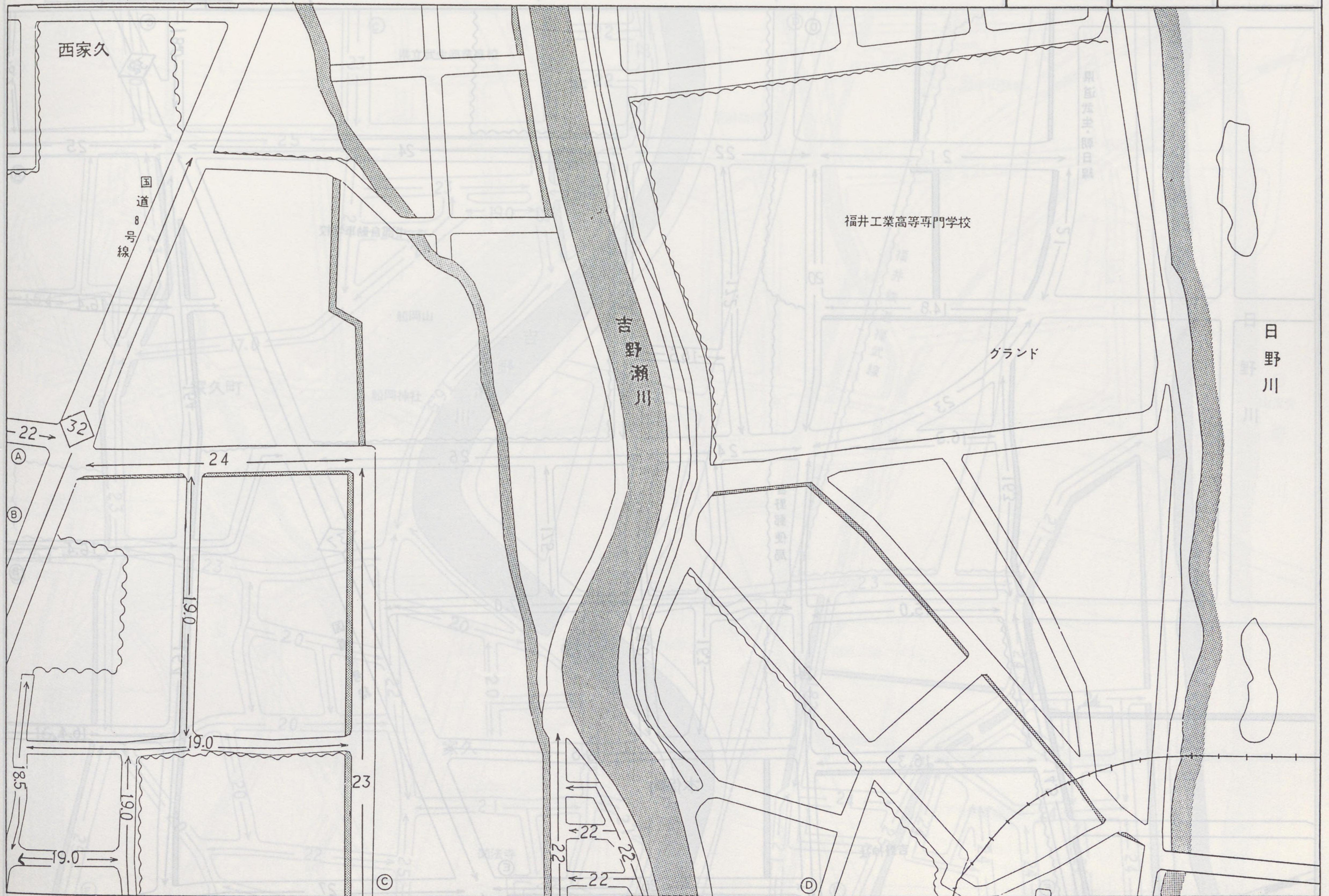




地区区分	記号
繁華街及び高度商業地区	△
普通商業地区及び併用住宅地区	○
中小工場地区	◇
大工場地区	◇
普通住宅地区及び家内工業地区	無

1	2	
1	当	
3	4	

武生署 武生市 2





地区区分	記号
繁華街及び高度商業地区	△
普通商業地区及び併用住宅地区	○
中小工場地区	◇
大工場地区	◇
普通住宅地区及び家内工業地区	無

1	2
当	4
5	6

武生署 武生市 3

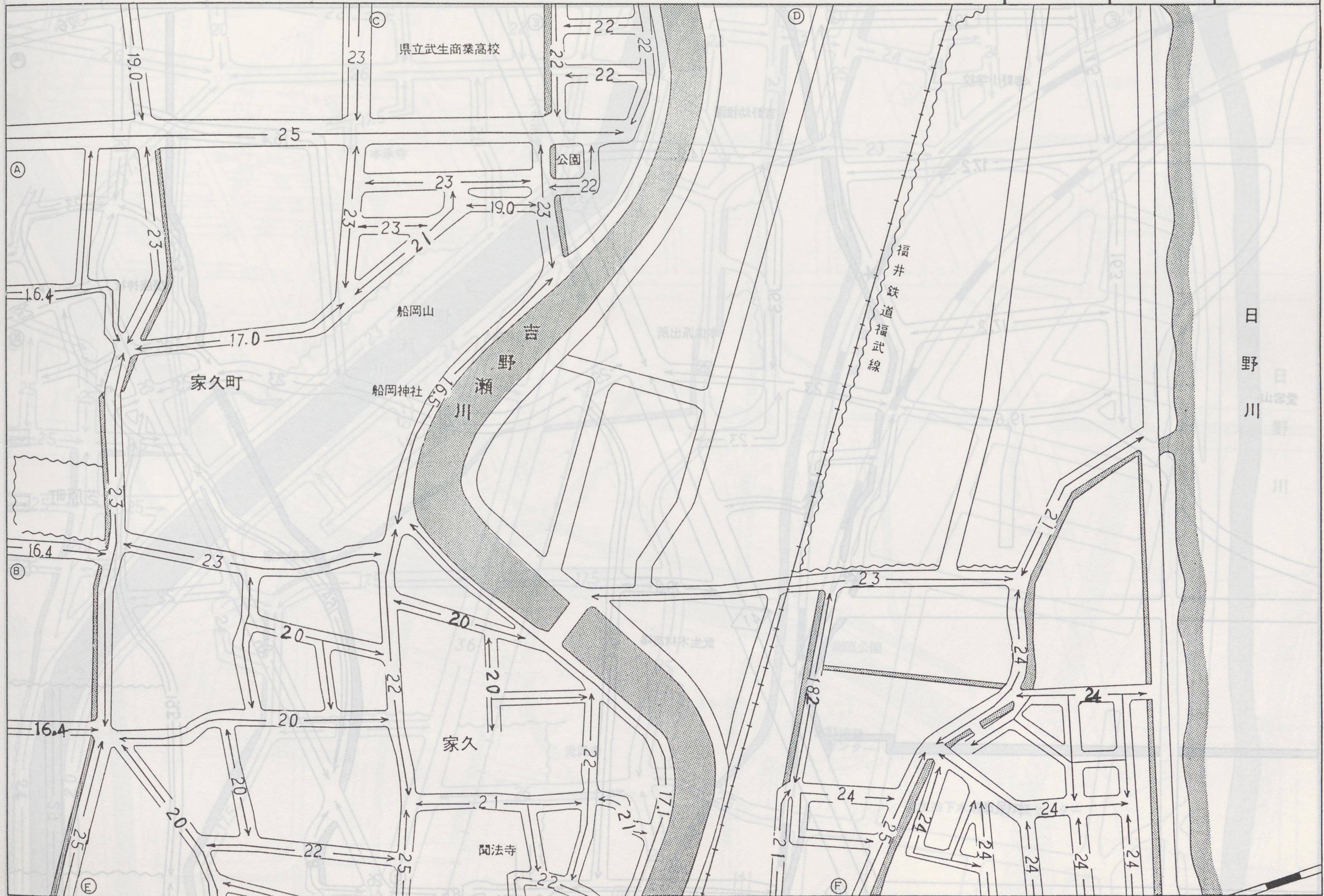




地区区分	記号
繁華街及び高度商業地区	△
普通商業地区及び併用住宅地区	○
中小工場地区	◇
大工場地区	◇
普通住宅地区及び家内工業地区	無

1	2	
3	当	
5	6	

武生署 武生市 4





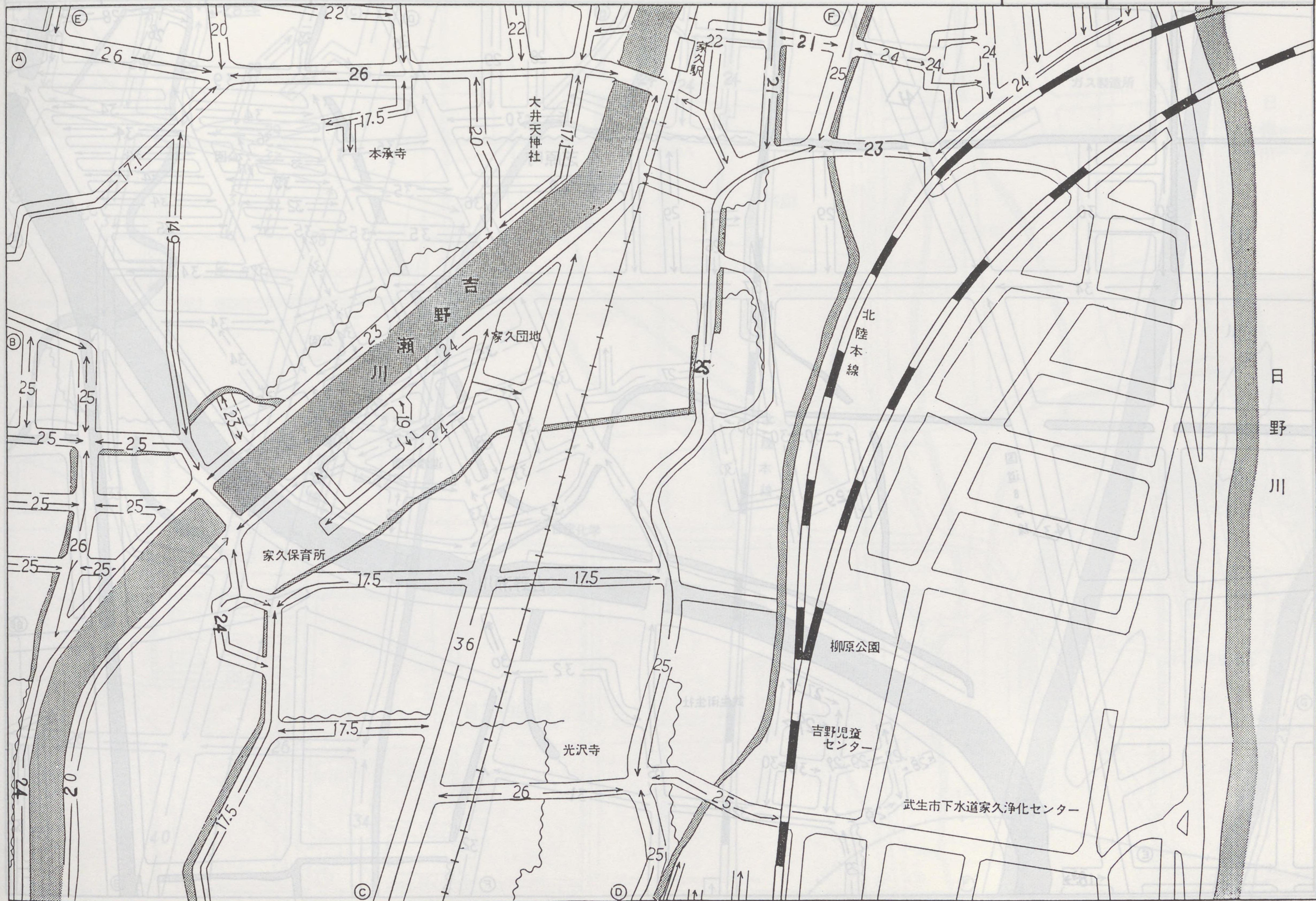




地区区分	記号
繁華街及び高度商業地区	△
普通商業地区及び併用住宅地区	○
中小工場地区	◇
大工場地区	◇
普通住宅地区及び家内工業地区	無

3	4	
5	当	9
7	8	9

武生署 武生市 6

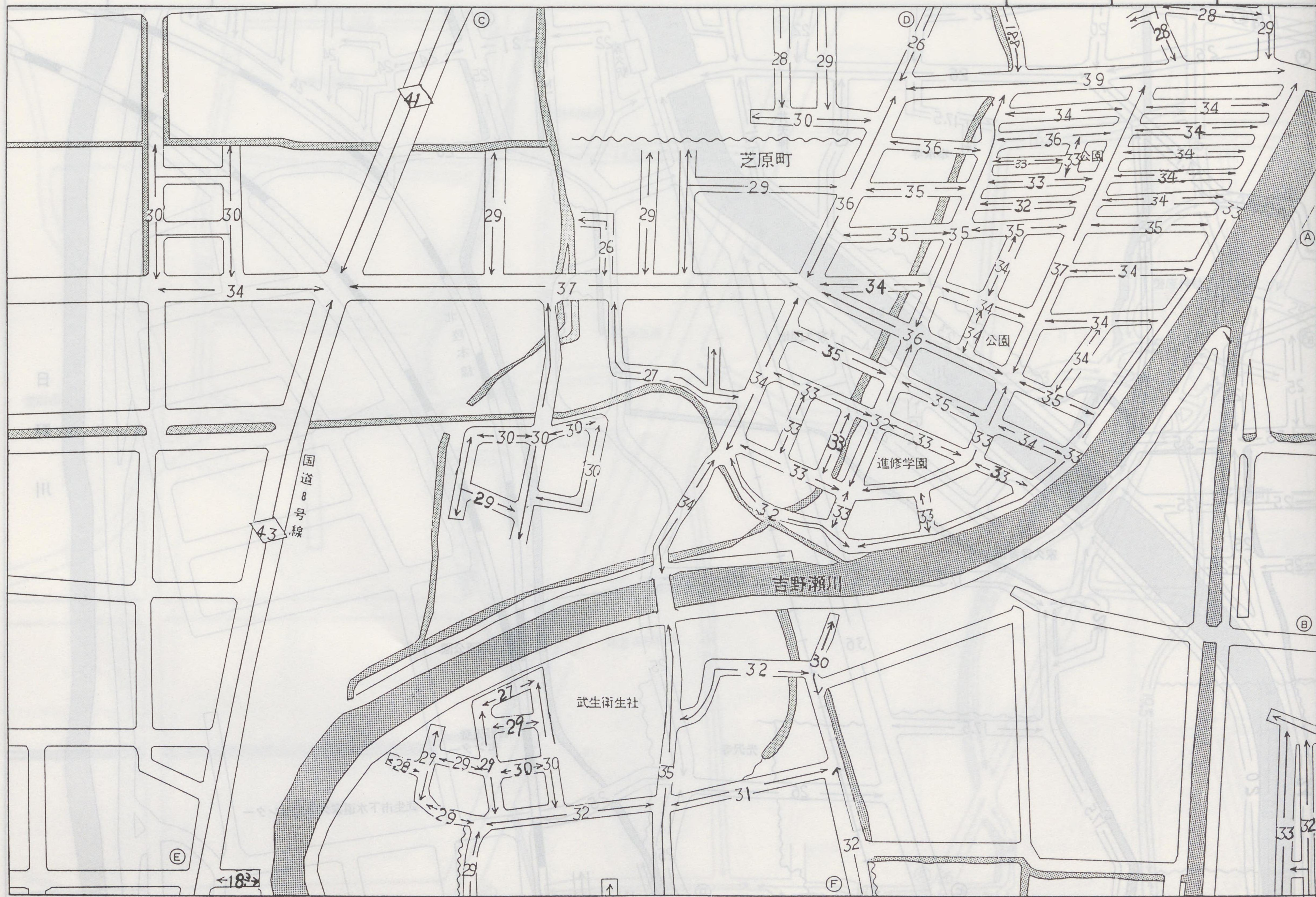




地区区分	記号
繁華街及び高度商業地区	△
普通商業地区及び併用住宅地区	○
中小工場地区	◇
大工場地区	◇
普通住宅地区及び家内工業地区	無

5	6
当	8
10	12

武生署 武生市 7



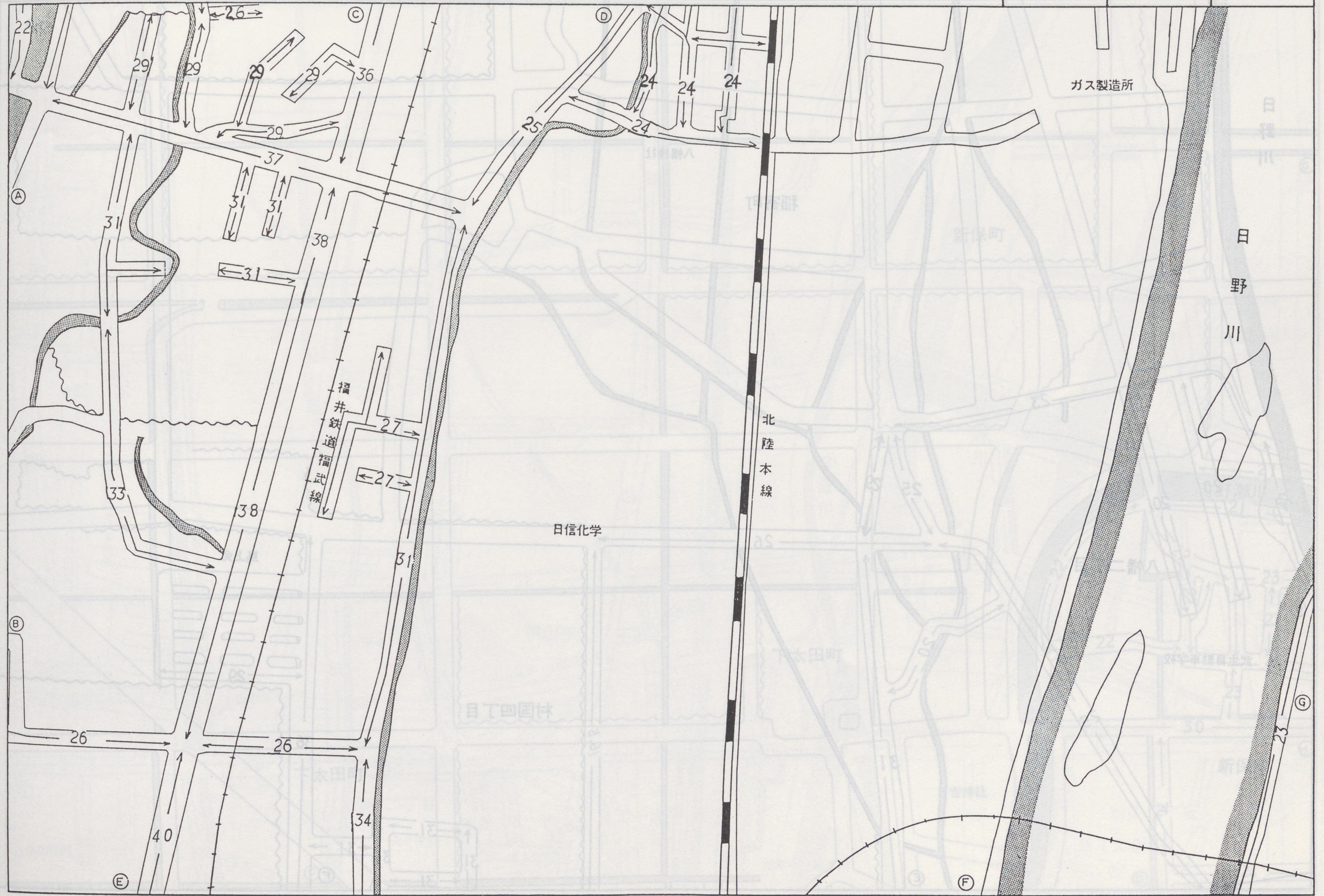


地区区分	記号
繁華街及び高度商業地区	△
普通商業地区及び併用住宅地区	○
中小工場地区	◇
大工場地区	◇
普通住宅地区及び家内工業地区	無

5	6	7
7	当	9
11	12	13

△	繁華街及び高度商業地区
○	普通商業地区及び併用住宅地区
◇	中小工場地区

武生署 武生市 8

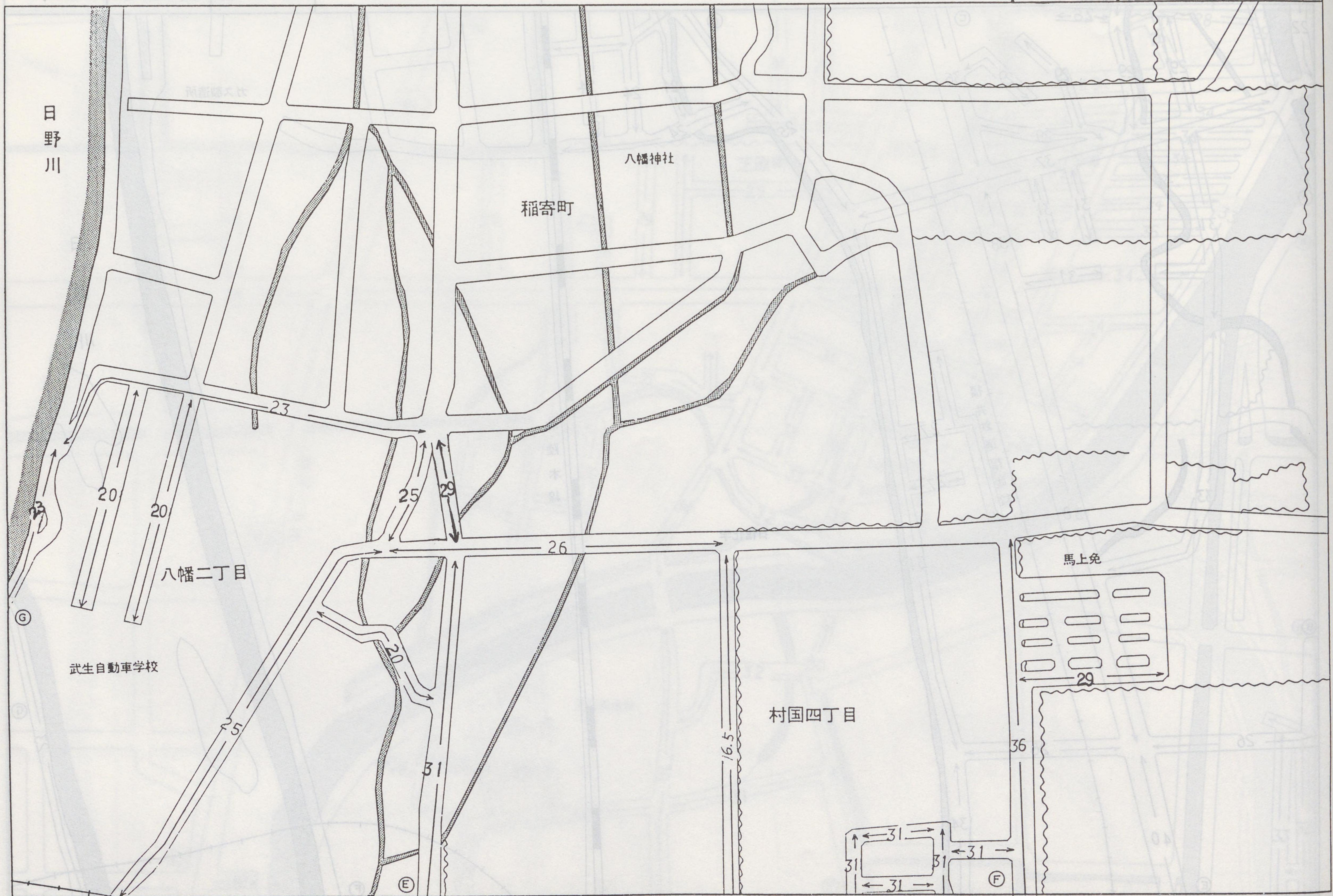




地区区分	記号
繁華街及び高度商業地区	△
普通商業地区及び併用住宅地区	○
中小工場地区	◇
大工場地区	◇
普通住宅地区及び家内工業地区	無

6		
8	当	
12	13	14

武生署 武生市 9





地区区分	記号
繁華街及び高度商業地区	△
普通商業地区及び併用住宅地区	○
中小工場地区	◇
大工場地区	◇
普通住宅地区及び家内工業地区	無

8	7	
15	10	01
17	16	12

7	8	7
	当	11
15	16	

△	○	◇
△	○	◇
△	○	◇

武生署 武生市 10

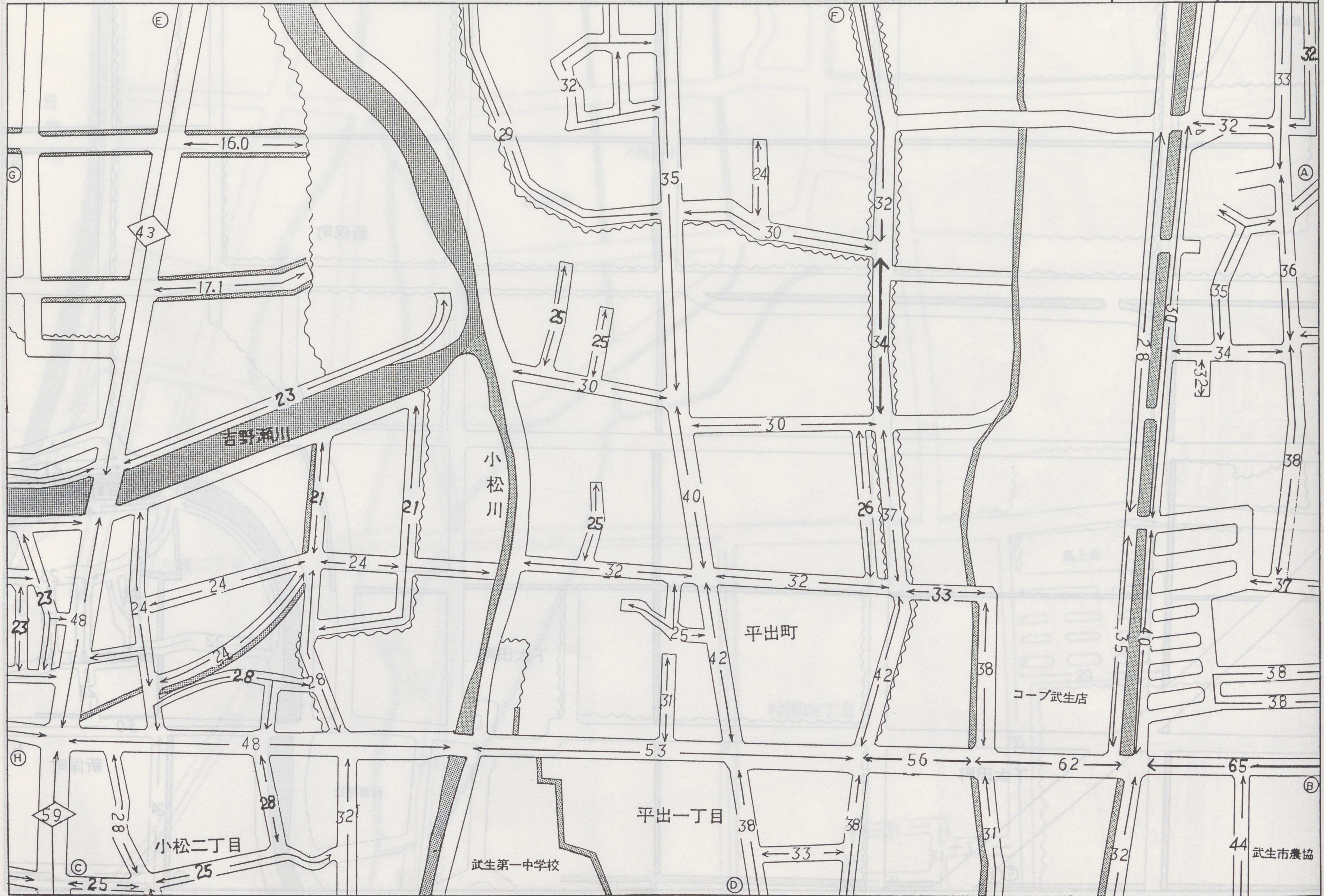




地区区分	記号
繁華街及び高度商業地区	△
普通商業地区及び併用住宅地区	○
中小工場地区	◇
大工場地区	◇
普通住宅地区及び家内工業地区	無

7	8
10	当 図
15	16 17

武生署 武生市 11

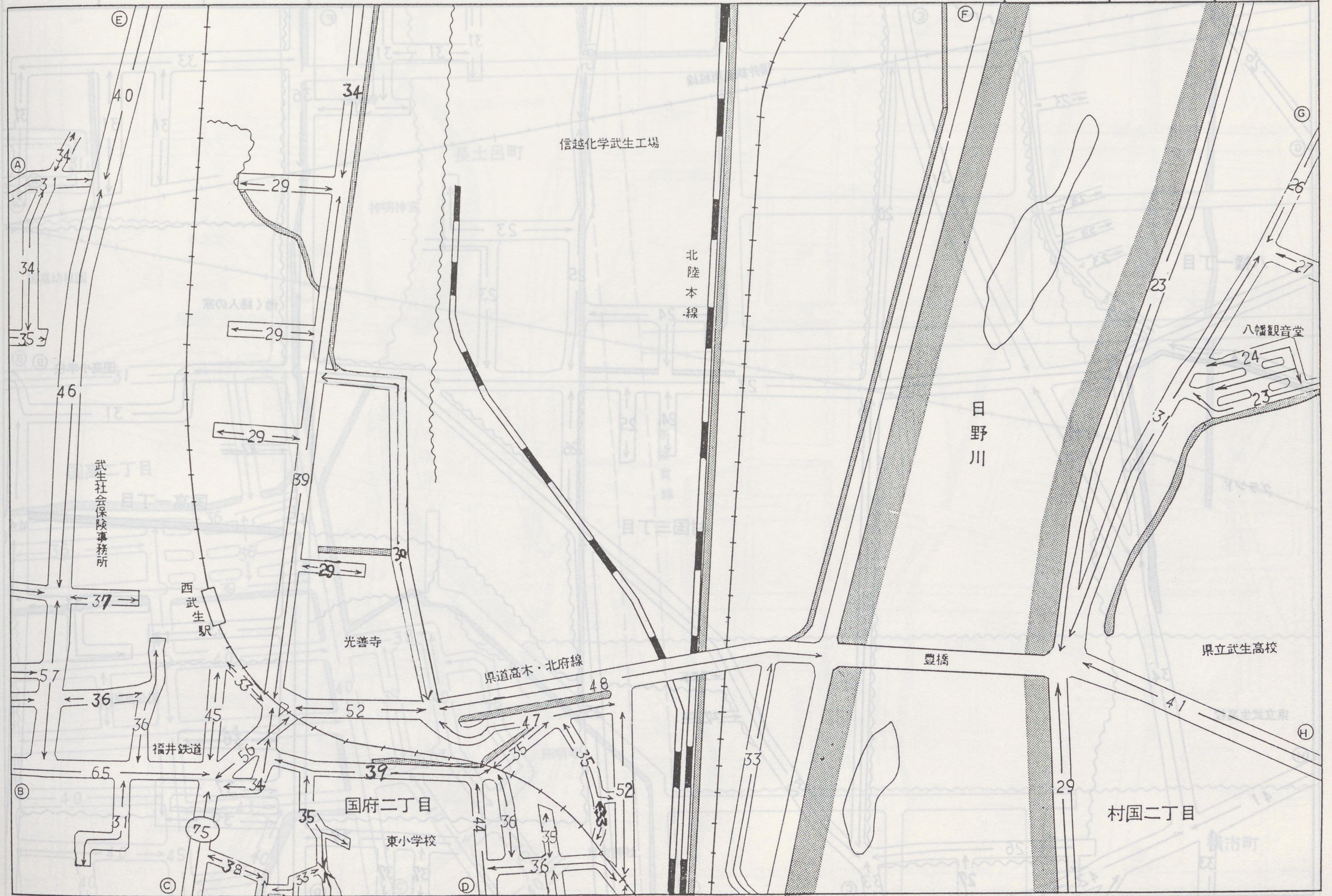




地区区分	記号
繁華街及び高度商業地区	△
普通商業地区及び併用住宅地区	○
中小工場地区	◇
大工場地区	◇
普通住宅地区及び家内工業地区	無

7	8	9
11	当区	13
16	17	18

武生署 武生市 12

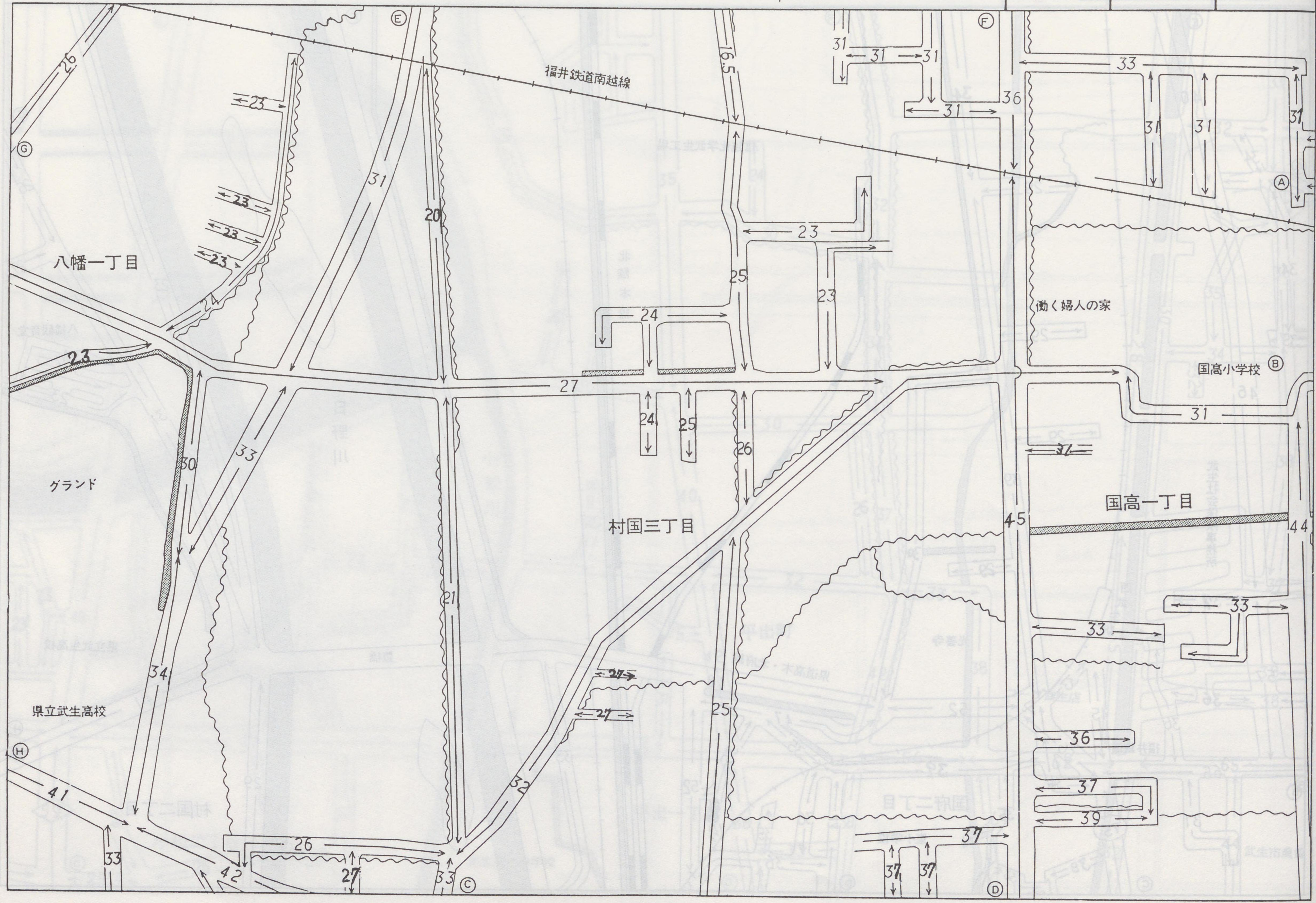




地区区分	記号
繁華街及び高度商業地区	△
普通商業地区及び併用住宅地区	○
中小工場地区	◇
大工場地区	◇
普通住宅地区及び家内工業地区	無

8	9	
12	当	14
17	18	19

武生署 武生市 13

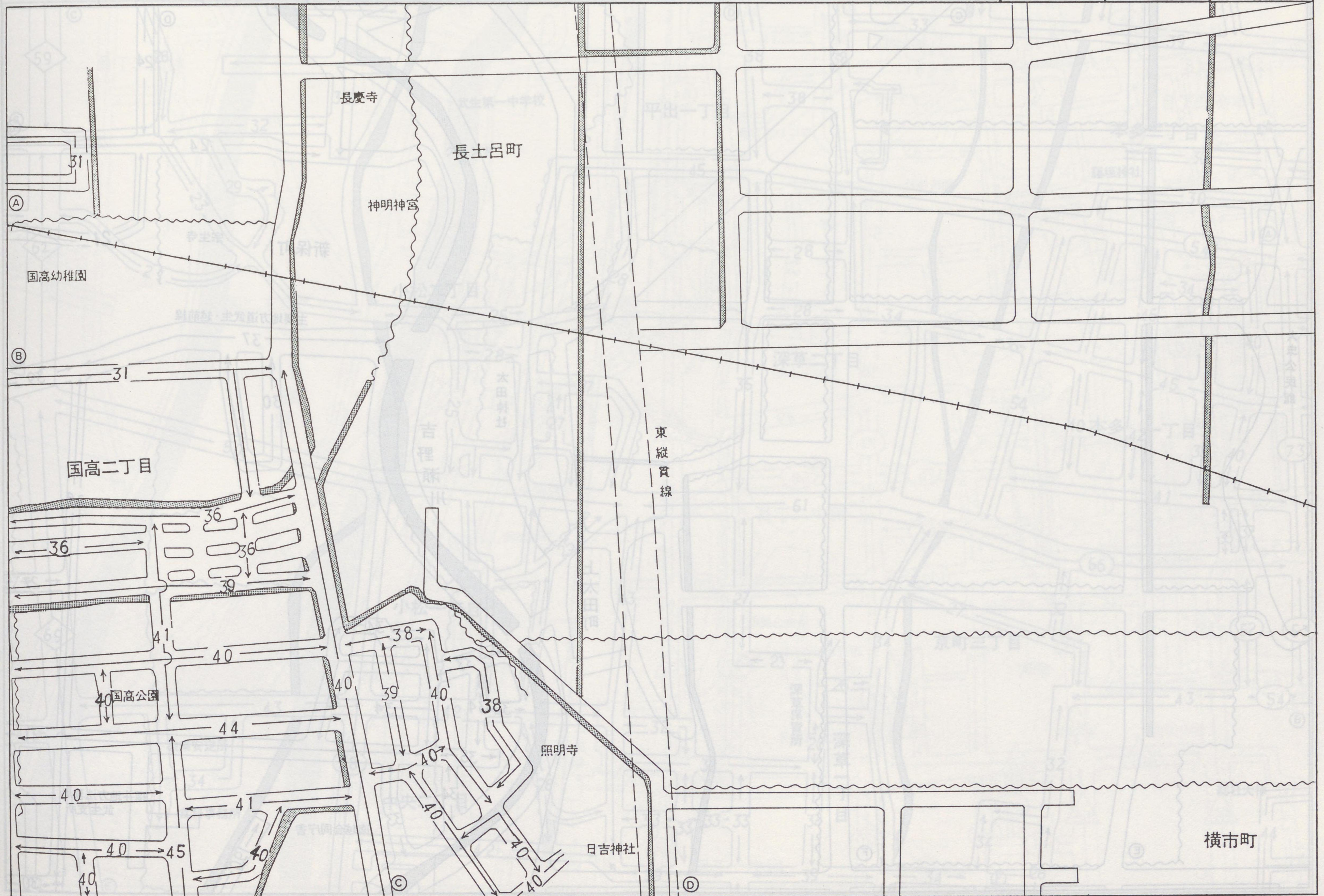




地区区分	記号
繁華街及び高度商業地区	△
普通商業地区及び併用住宅地区	○
中小工場地区	◇
大工場地区	◇
普通住宅地区及び家内工業地区	無

9	11	2
13	当圖	17
18	19	22

武生署 武生市 14

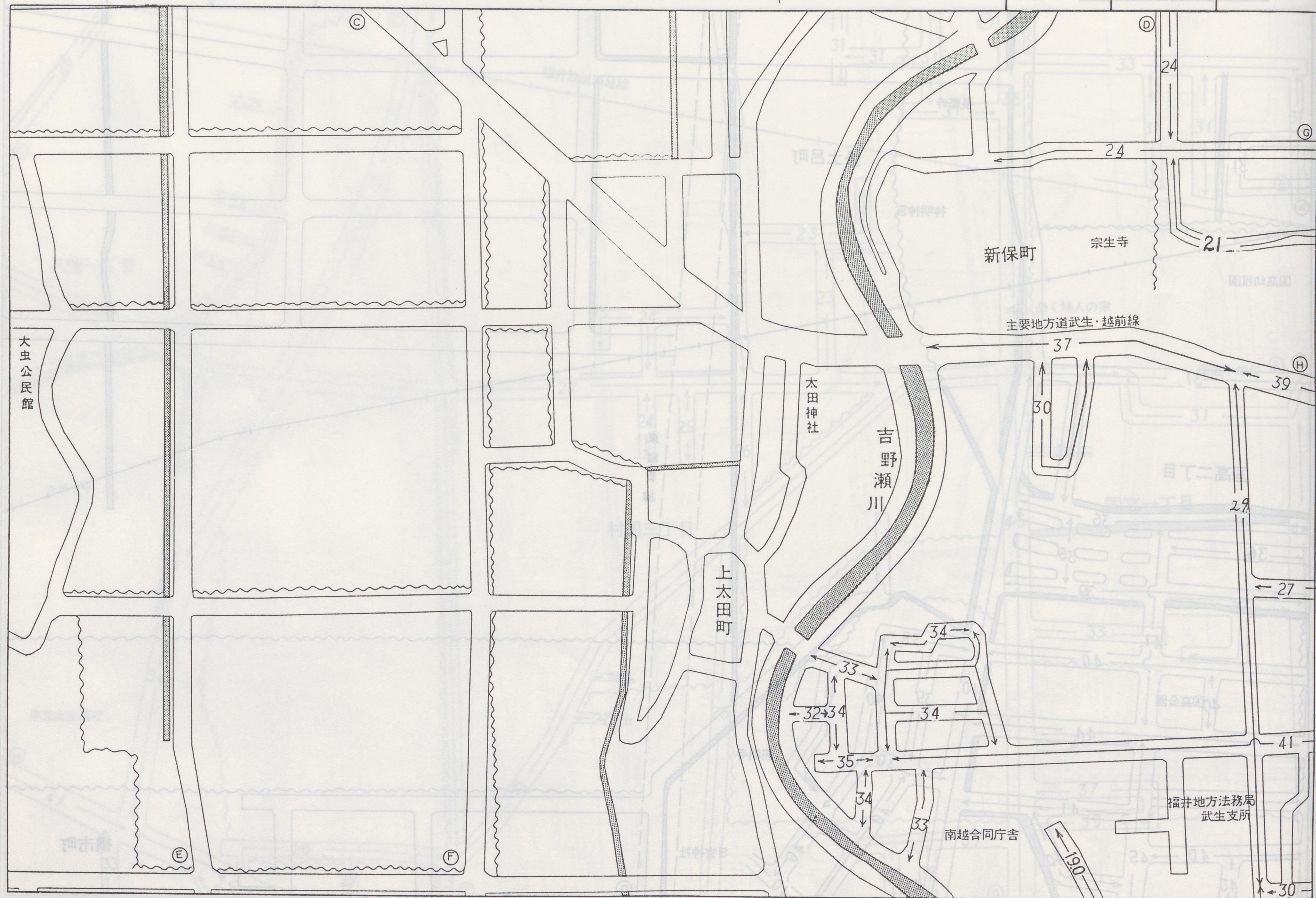




地区区分	記号
繁華街及び高度商業地区	△
普通商業地区及び併用住宅地区	○
中小工場地区	◇
大工場地区	◇
普通住宅地区及び家内工業地区	無

8	10	11
12	当	16
17	20	21

武生署 武生市 15





地区区分	記号
繁華街及び高度商業地区	△
普通商業地区及び併用住宅地区	○
中小工場地区	◇
大工場地区	◇
普通住宅地区及び家内工業地区	無

10	11	12
15	当	17
20	21	22

武生署 武生市 16

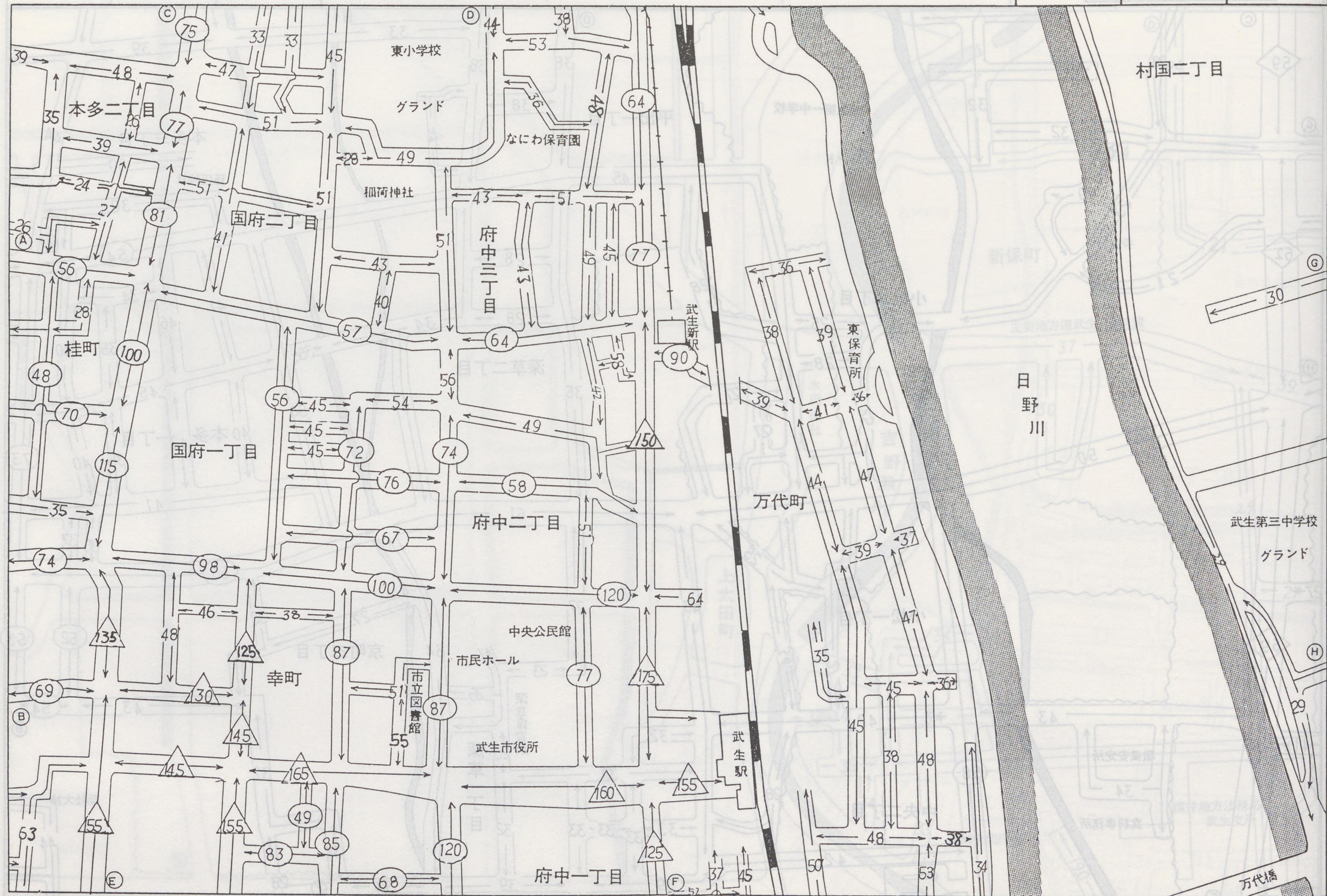




地区区分	記号
繁華街及び高度商業地区	△
普通商業地区及び併用住宅地区	○
中小工場地区	◇
大工場地区	◇
普通住宅地区及び家内工業地区	無

11	12	13
16	当	18
21	22	23

武生署 武生市 17

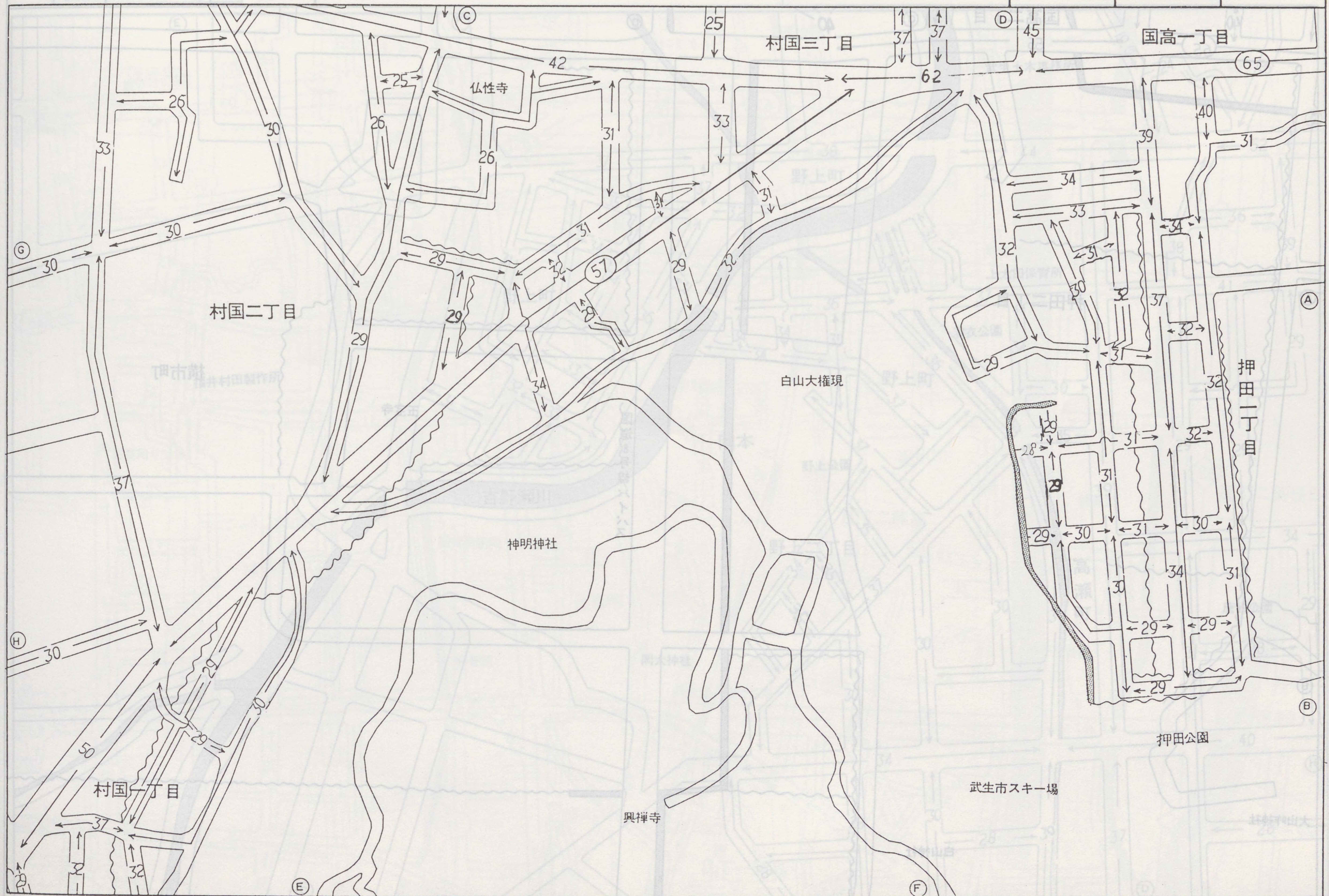




地区区分	記号
繁華街及び高度商業地区	△
普通商業地区及び併用住宅地区	○
中小工場地区	◇
大工場地区	◇
普通住宅地区及び家内工業地区	無

12	13	14
17	当	19
22	23	25

武生署	武生市	18
-----	-----	----





地区区分	記号
繁華街及び高度商業地区	△
普通商業地区及び併用住宅地区	○
中小工場地区	◇
大工場地区	◇
普通住宅地区及び家内工業地区	無

13	14	
18	当	図
23		

武生署 武生市 19

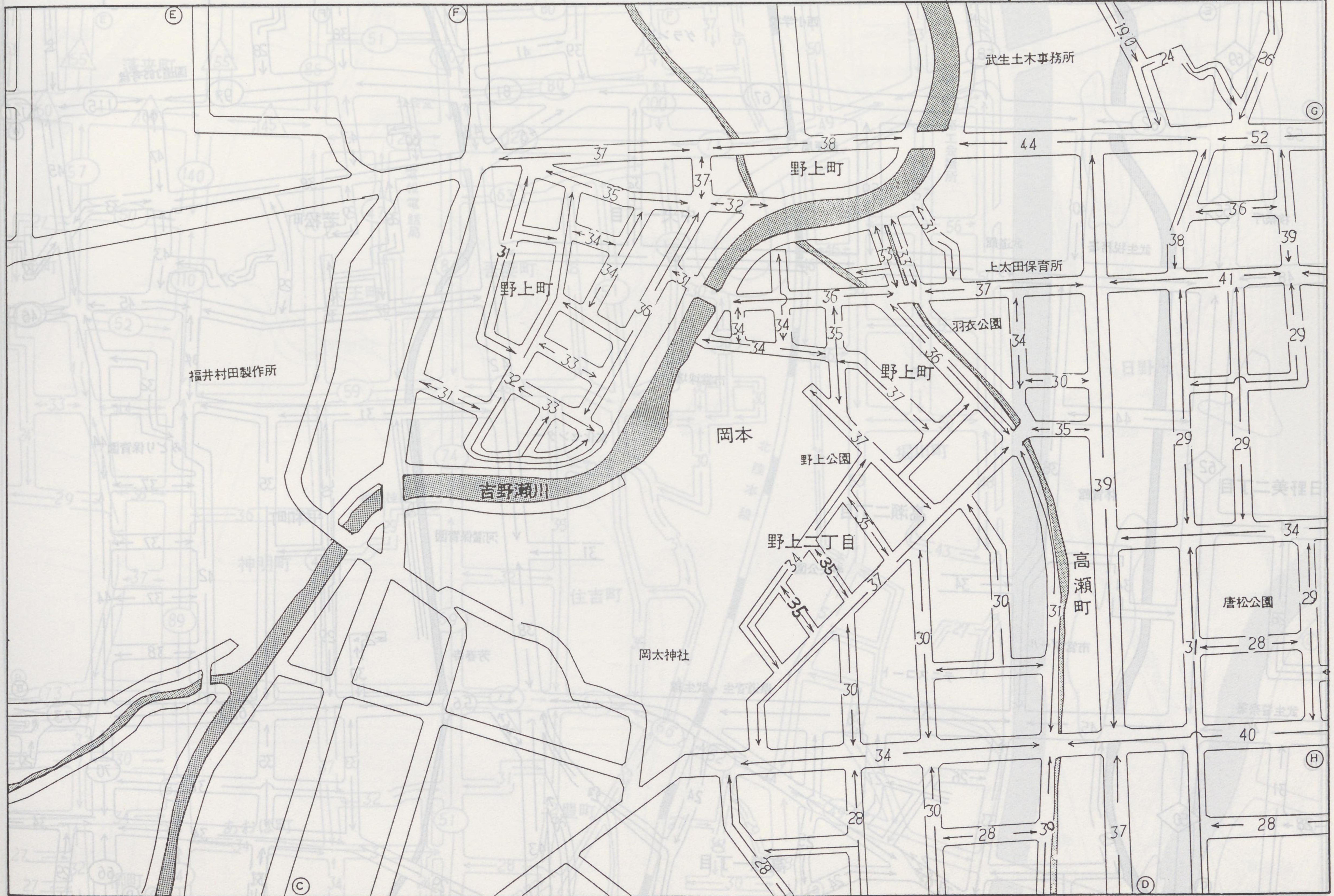




地区区分	記号
繁華街及び高度商業地区	△
普通商業地区及び併用住宅地区	○
中小工場地区	◇
大工場地区	◇
普通住宅地区及び家内工業地区	無

15	16
当	21
24	25

武生署 武生市 20









地区区分	記号
繁華街及び高度商業地区	△
普通商業地区及び併用住宅地区	○
中小工場地区	◇
大工場地区	◇
普通住宅地区及び家内工業地区	無

16	17	18
21	当	23
25	26	27

武生署 武生市 22





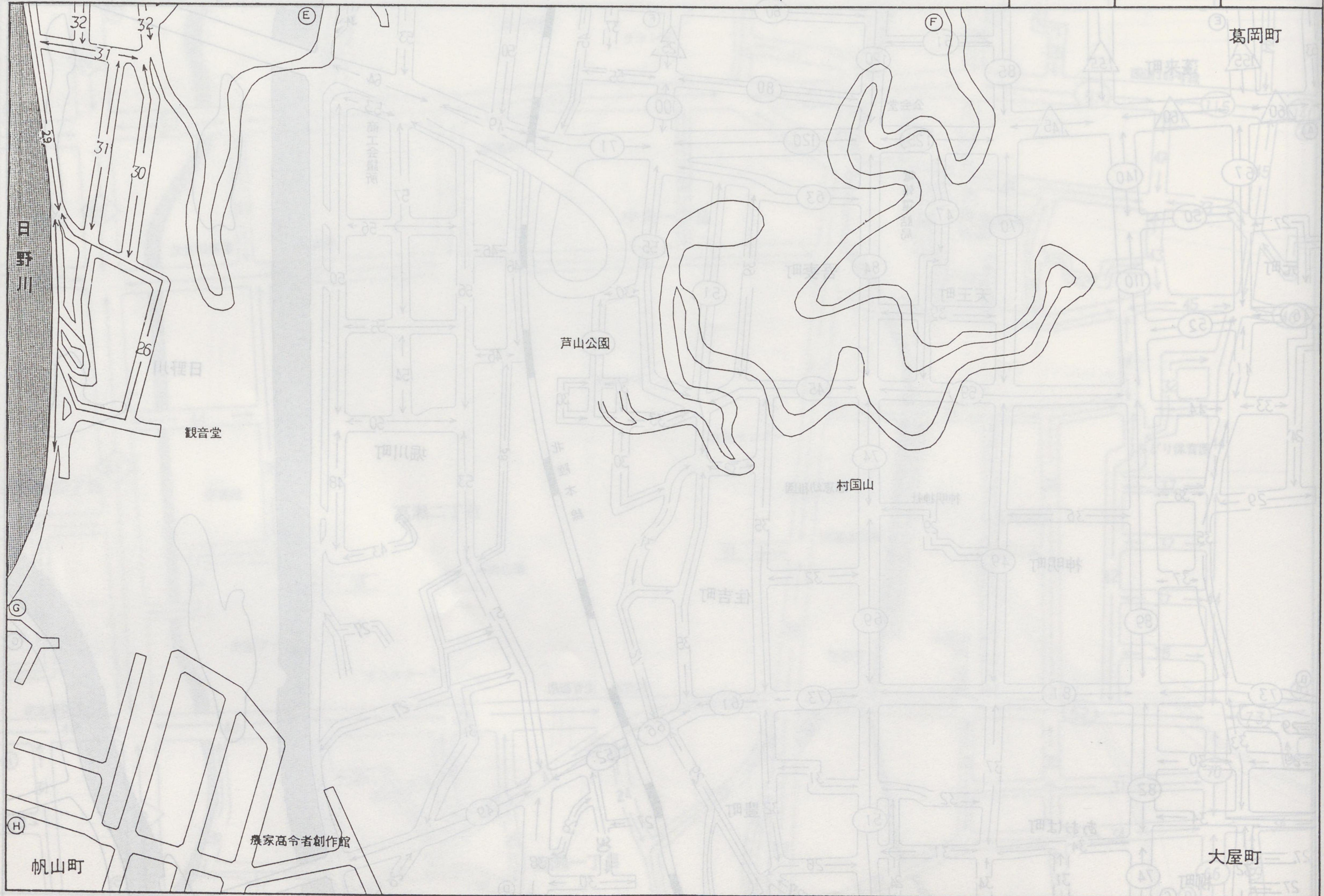
地区区分	記号
繁華街及び高度商業地区	△
普通商業地区及び併用住宅地区	○
中小工場地区	◇
大工場地区	◇
普通住宅地区及び家内工業地区	無

16	17	18
21	22	23
24	25	26

17	18	19
22	当図	
26		

△	繁華街及び高度商業地区
○	普通商業地区及び併用住宅地区
◇	中小工場地区
◇	大工場地区

武生署 武生市 23





地区区分	記号
繁華街及び高度商業地区	△
普通商業地区及び併用住宅地区	○
中小工場地区	◇
大工場地区	◇
普通住宅地区及び家内工業地区	無

SS	IS	OS
SS	IS	OS
SS	IS	OS

21	20	21
25	当	25
28	27	28

△	繁華街及び高度商業地区
○	普通商業地区及び併用住宅地区
◇	中小工場地区
◇	大工場地区
無	普通住宅地区及び家内工業地区





地区区分	記号
繁華街及び高度商業地区	△
普通商業地区及び併用住宅地区	○
中小工場地区	◇
大工場地区	◇
普通住宅地区及び家内工業地区	無

20	21	22
24	当	26
27	28	29

武生署 武生市 25





地区区分	記号
繁華街及び高度商業地区	△
普通商業地区及び併用住宅地区	○
中小工場地区	◇
大工場地区	◇
普通住宅地区及び家内工業地区	無

21	22	23
25	当図	29
28	29	

武生署 武生市 26





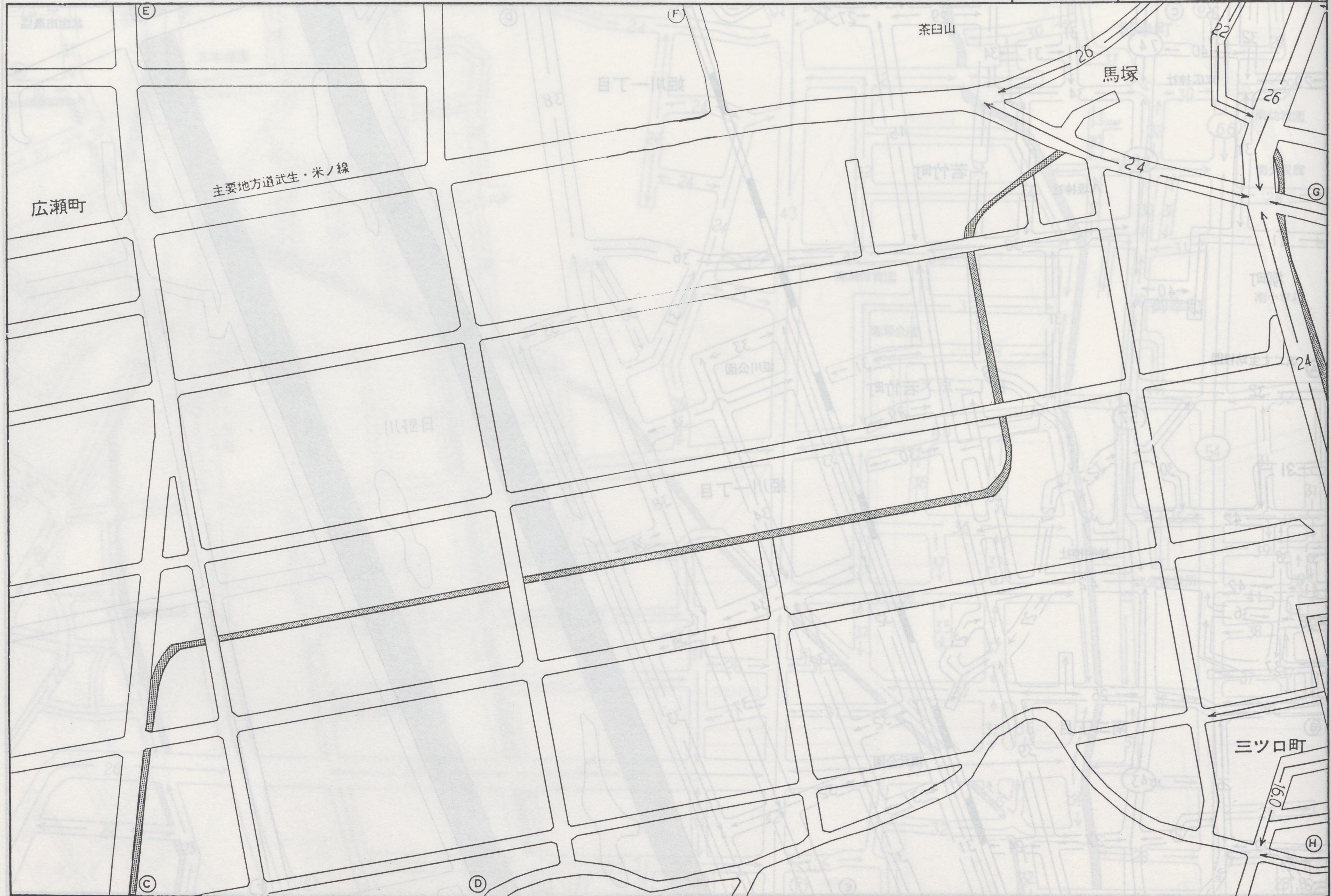
地区区分	記号
繁華街及び高度商業地区	△
普通商業地区及び併用住宅地区	○
中小工場地区	◇
大工場地区	◇
普通住宅地区及び家内工業地区	無

ES	SS	IS
	SS	IS
ES	SS	IS



24	25
当	28
	30

武生署 武生市 27





地区区分	記号
繁華街及び高度商業地区	△
普通商業地区及び併用住宅地区	○
中小工場地区	◇
大工場地区	◇
普通住宅地区及び家内工業地区	無

24	25	26
27	当	29
	30	

武生署 武生市 28





地区区分	記号
繁華街及び高度商業地区	△
普通商業地区及び併用住宅地区	○
中小工場地区	◇
大工場地区	◇
普通住宅地区及び家内工業地区	無

25	26
28	当図
30	

武生署 武生市 29





地区区分	記号
繁華街及び高度商業地区	△
普通商業地区及び併用住宅地区	○
中小工場地区	◇
大工場地区	◇
普通住宅地区及び家内工業地区	無

27	28	29
	当	
	図	
	31	

△	繁華街及び高度商業地区
○	普通商業地区及び併用住宅地区
◇	中小工場地区
◇	大工場地区

武生署	武生市	30
-----	-----	----





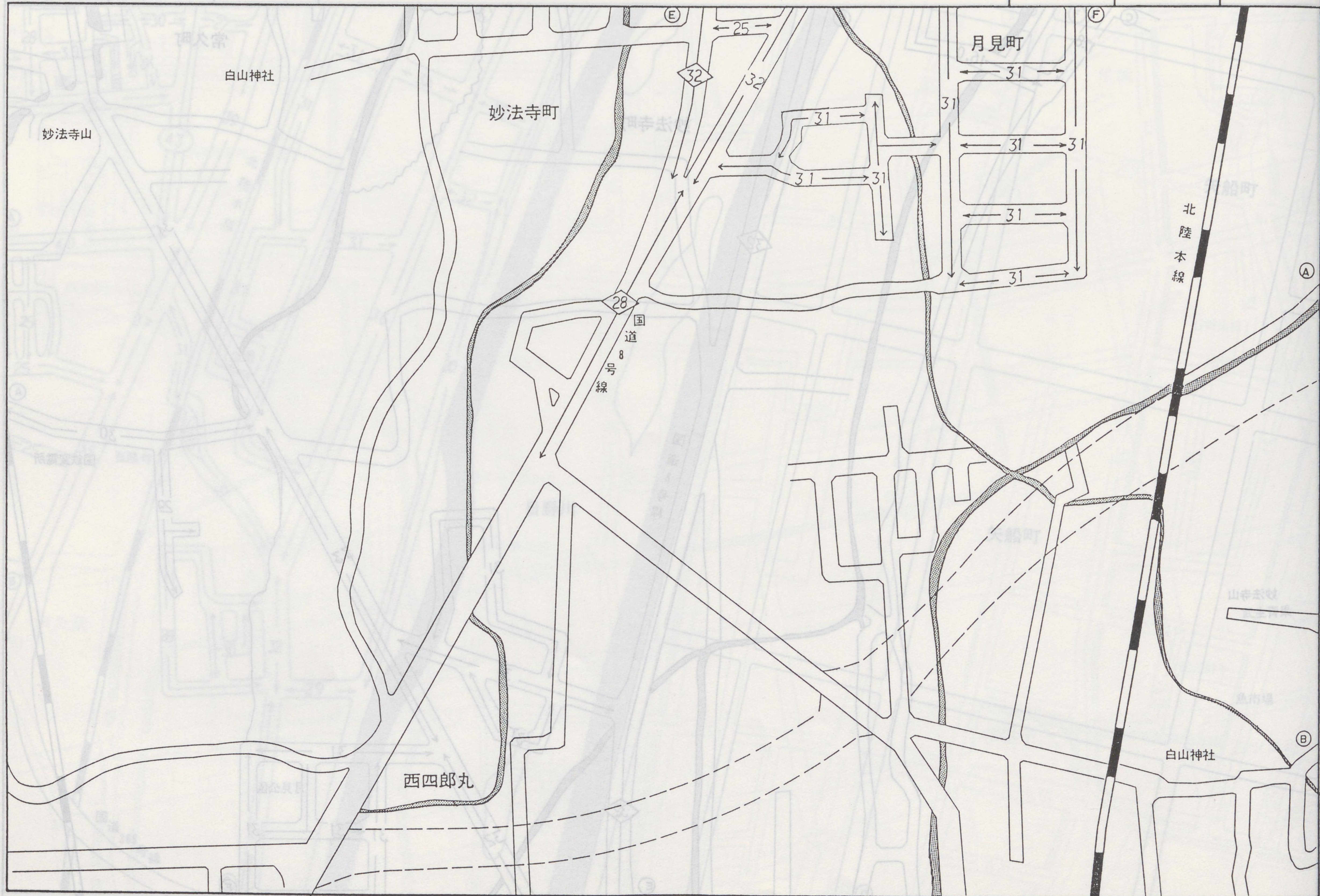
地区区分	記号
繁華街及び高度商業地区	△
普通商業地区及び併用住宅地区	○
中小工場地区	◇
大工場地区	◇
普通住宅地区及び家内工業地区	無

25	30
28	当
30	

25	30
28	当
30	

△	繁華街及び高度商業地区
○	普通商業地区及び併用住宅地区
◇	中小工場地区

武生署 武生市 31





鯖江市路線価設定地域図(その1)





鯖江市路線価設定地域図 (その2)



音順	町名
あ	旭町1丁目
	" 2丁目
	" 3丁目
	" 4丁目
有定町	1丁目
	" 2丁目
	" 3丁目
か	上河端町
	上鯖江町
	神中1丁目
	" 2丁目
北野町	" 3丁目
	北野町1丁目
	" 2丁目
こ	小黒町1丁目
	" 2丁目
	" 3丁目
	五郎丸町
さ	幸町1丁目
	" 2丁目
	桜町1丁目
	" 2丁目
	" 3丁目
定次町	3丁目
	三六町1丁目
し	" 2丁目
	新横江1丁目
	" 2丁目
神明町1丁目	



鯖江市路線価設定地域索引

音順	町名	番	号	音順	町名	番	号	音順	町名	番	号	音順	町名	番	号	音順	町名	番	号
あ	旭町	1丁目	18	し	神明町	2丁目	5⑦	ほ	本町	3丁目	15								
	"	2丁目	15		"	3丁目	4⑤⑦		"	4丁目	15								
	"	3丁目	15		"	4丁目	3⑤	ま	丸山町	1丁目	2③④⑤								
	"	4丁目	15		"	5丁目	3		"	2丁目	2③⑤								
	有定町	1丁目	14①⑦		す	杉本町	2		"	3丁目	2④								
	"	2丁目	14①⑦	住吉町		1丁目	17①⑧	"	4丁目	2③									
	"	3丁目	14	"		2丁目	17①⑧⑳	水落町	10⑩⑪⑬										
	か	上河端町	15⑩⑬	た	"	3丁目	17	水落町	1丁目	10⑩⑪									
		上鯖江町	20		糺町	4⑥	"	2丁目	8⑧⑨⑪										
		神中	1丁目		25⑳	出所町	4	"	3丁目	8⑧⑨									
"		2丁目	5⑦⑧⑳㉔㉕		長泉寺町	13	み	"	4丁目	7⑦⑨									
"		3丁目	5⑦⑧		ち 長泉寺町	1丁目		13⑬	宮前	1丁目	18⑱								
き	北野町	6⑧	つ	"	2丁目	11⑪	御幸町	1丁目	24										
	北野町	1丁目		8⑧⑩⑪	つつじヶ丘町	1	"	2丁目	5⑤⑳										
	"	2丁目		6⑧	鳥羽	1丁目	1①③	"	3丁目	3③⑤⑳㉔㉕									
こ	小黑町	1丁目	10⑩⑫⑭	と	"	2丁目	1	"	4丁目	3③⑤									
	"	2丁目	12⑫⑭		"	3丁目	1①③	屋形町	15⑮										
	"	3丁目	10⑩⑫		に 西山町	11⑪⑫⑬	や	柳町	1丁目	15⑮									
	五郎丸町	18⑱⑳㉑㉒	東鯖江	1丁目	16⑯⑰	"		2丁目	15										
こ	幸町	1丁目	4④⑤⑥⑦	ひ	"	2丁目	16	"	3丁目	15⑮⑯⑱									
	"	2丁目	4④⑤		"	3丁目	16⑯⑰	"	4丁目	15⑮									
	桜町	1丁目	15		"	4丁目	16	横江	1丁目	18⑱									
	"	2丁目	14⑭⑰⑱		東米岡	1丁目	1①③	よ	"	2丁目	18⑱								
	"	3丁目	13⑬⑭⑮	"	2丁目	1①③	吉江町	2											
	定次町	19⑲⑳	ふ	日の出町	18⑱														
	三六町	1丁目		6⑥⑧	深江町						18								
し	"	2丁目	6	ふ 舟津町	1丁目	18⑱													
	新横江	1丁目	18⑱	"	2丁目	18													
	"	2丁目	19⑲⑳	ほ 本町	1丁目	15⑮													
	神明町	1丁目	6⑥⑦⑧	ほ	"	2丁目	15												



地区区分	記号
繁華街及び高度商業地区	△
普通商業地区及び併用住宅地区	○
中小工場地区	◇
大工場地区	◇
普通住宅地区及び家内工業地区	無



	当	
2	3	

武生署 鯖江市 1

