

۱۵۰۰۰۰۰۰
۲۴۴۴۲
۱۲۹۵
۱۳۱۰۲
۲۰۰

بسمتعالی

پیشگفتار

سرشماری عمومی نفوس و مسکن در ایران به موجب قانون، هر ۱۰ سال یکبار توسط مرکز آمار ایران انجام می‌شود. تاکنون چهار سرشماری عمومی نفوس و مسکن در سالهای ۱۳۳۵، ۱۳۴۵، ۱۳۵۵ و ۱۳۶۵ به مرحله اجرا درآمده است. نخستین سرشماری، توسط اداره کل آمار عمومی، و سرشماریهای بعدی، توسط مرکز آمار ایران انجام گرفته است. سرشماری سال ۱۳۶۵، اولین سرشماری در نظام جمهوری اسلامی ایران است که علی‌رغم جنگ تحمیلی، محاصره اقتصادی و مزیقه‌های ناشی از هر یک، به حول و قوه الهی مطابق برنامه پیش‌بینی شده به نحو مطلوب به انجام رسید. سرشماری عمومی نفوس و مسکن، مناسبترین ابزار برنامه‌ریزیهای توسعه اجتماعی، اقتصادی و فرهنگی در کشور است که با ارائه آمار و اطلاعات درست، رهنمودهای لازم برای رسیدن به اهداف برنامه‌ریزیهای کوتاه‌مدت، میان‌مدت و بلندمدت را در اختیار سیاست‌گزاران، مسئولان و برنامه‌ریزان کشور قرار می‌دهد.

وسعت و عظمت کار سرشماری، مرکز آمار ایران را بر آن داشت که از نیمه دوم سال ۱۳۶۱ با برنامه‌ریزیهای دقیق، فعالیت مستمر و پیگیری را برای تهیه مقدمات سرشماری عمومی نفوس و مسکن آغاز کند. اولین قدم در این زمینه، شناخت نیازهای اساسی دستگاه‌های مسئول کشور بود که بر آن اساس، طرح مقدماتی سرشماری تهیه شد و به‌طور آزمایشی در مناطق شهری و روستایی سه شهرستان آستان‌شرفیه از استان گیلان، سراوان از استان سیستان و بلوچستان و شادگان از استان خوزستان و نیز در چند حوزه نمونه در هر یک از استانهای دیگر به مرحله اجرا درآمد. با استفاده از نتایج حاصل از آزمایش سرشماری، پرسشنامه‌ها، فرمها و دستورالعملهای فنی و اجرایی مورد تجدید نظر قرار گرفت و بر آن اساس، طرح نهایی سرشماری تهیه و آماده اجرا شد. عملیات اجرایی سرشماری به‌طور همزمان در تمام نقاط کشور از تاریخ ۱۶ تا ۳۰ مهرماه سال ۱۳۶۵ انجام شد. در این مرحله، سازمان برنامه و بودجه استانها، مراکز تربیت معلم و سایر سازمانها و موسسات دولتی و همچنین نهادهای انقلاب اسلامی، همکاریهای ارزنده‌ای با مرکز آمار ایران داشتند و مردم فداکار ایران نیز با همیاری و مساعدت خود، امکان اجرای موفقیت‌آمیز سرشماری را فراهم آوردند.

پرسشنامه‌هایی که در جریان اجرای سرشماری تکمیل شده است، حجم عظیمی از اطلاعات آماری را در بر دارد که در جداول متعدد، برای هر یک از سطوح جغرافیایی، قابل استخراج و ارائه است. برخی از این اطلاعات در قالب نشریات نتایج سرشماری ارائه می‌شود و سایر اطلاعات در صورت نیاز و برحسب مورد، در اختیار استفاده‌کنندگان قرار خواهد گرفت.

۱۳۷

فرهنگ آبادیهای شهرستان ، یکی از مجموعه نشریات نتایج سرشماری عمومی نفوس و مسکن است که در ۱۹۵ جلد برای ۱۹۵ شهرستان (بر اساس نسبتهای کنونی در زمان سرشماری) منتشر می شود . در هر یک از این نشریات ، ۳۹ خصوصیت عمده جمعیتی ، اجتماعی ، اقتصادی و فرهنگی برای هر یک از آبادیهای دارای سکنه و نیز جدولی در مورد آبادیهای خالی از سکنه شهرستان به تفکیک بخش و دهستان ارائه شده است . همچنین این نشریات شامل نقشه کشور (که نشان دهنده موقعیت شهرستان در داخل استان است) ، نقشه شهرستان (به تفکیک بخش و دهستان) ، و موقعیت مراکز بخش ، نقاط شهری و آبادیهای دارای ۲۰۰۰ نفر جمعیت و بیشتر) و نقشه های مربوط به بخش یا بخشهای شهرستان (به تفکیک دهستان و آبادیهای دارای ۲۰ خانوار و بیشتر) است .

لازم به یادآوری است ، نقشه شهرستانها که موقعیت کلیه آبادیها (دارای سکنه و خالی از سکنه) روی آن مشخص شده ، در مرکز آثار ایران موجود و قابل ارائه به استفاده کنندگان است .

امید است این مجموعه از نشریات نتایج سرشماری بتواند اطلاعات لازم برای شناختن اوضاع اجتماعی و اقتصادی آبادیهای کشور را در اختیار تصمیم گیران ، برنامه ریزان و پژوهشگران قرار دهد .

مرکز آمار ایران

فهرست مندرجات

صفحه

عنوان

تعاریف و مفاهیم مورد استفاده سرشماری عمومی نفوس و مسکن سال ۱۳۶۵ (ویژه فرهنگ آبادیها)

یک	جمعیت (جامعه مورد سرشماری)
یک	خانوار
دو	اقامتگاه معمولی
دو	شهر (نقطه شهری)
دو	آبادی (نقطه روستایی)
دو	جمعیت ساکن در نقاط شهری
دو	جمعیت ساکن در نقاط روستایی
دو	سن
دو	مهاجران وارد شده
دو	محل تولد
دو	باسواد
سه	کار
سه	وضع فعالیت در ۷ روز گذشته

مفاهیم به کار رفته در این نشریه

چهار	نسبت جنسی
چهار	گروههای عمده سنی
چهار	نسبت باسواد

ویزگیهای عمده نقاط روستایی شهرستان ایلام

۱	جمعیت
۲	خانوار
۳	مهاجرت
۴	سواد
۵	وضع فعالیت
۷	نقشه تقسیمات کشوری جمهوری اسلامی ایران به تفکیک استان : ۱۳۶۵
۸	نقشه شهرستان به تفکیک بخش و دهستان

عنوان

صفحه

۹ نقشه روستایی بخش ایوان شهرستان ایلام از استان ایلام
۱۰ نقشه روستایی بخش چوار شهرستان ایلام از استان ایلام
۱۱ نقشه روستایی بخش مرکزی شهرستان ایلام از استان ایلام

جداول

۱۲ خصوصیات اجتماعی - اقتصادی آبادیهای دارای سکنه شهرستان ایلام
۲۲ نوع راه و فعالیت کشاورزی آبادیهای خالی از سکنه شهرستان ایلام

پیوستها

فرم ۳ - (پرسشنامه آبادی)

فهرست مجموعه نشریات فرهنگ آبادیهای کشور بر اساس نتایج سرشماری عمومی نفوس و مسکن سال ۱۳۶۵

تعاریف و مفاهیم مورد استفاده در سرشماری عمومی نفوس و مسکن سال ۱۳۶۵ (ویژه فرهنگ آبادیها)

جمعیت (جامعه مورد سرشماری)

اعضای همه خانوارهای معمولی ساکن و دستجمعی که اقامتگاه معمولی آنان در زمان سرشماری در ایران قرار دارد و نیز اعضای کلیه خانوارهای معمولی غیر ساکن کشور، جامعه مورد سرشماری را تشکیل می دهند. اعضای هیئت های سیاسی و سفارتخانه های خارجی در ایران و افراد خانواده آنان جزو جامعه مورد سرشماری محسوب نمی شوند، اما ایرانیان عضو هیئت های سیاسی و سفارتخانه های ایران در خارج از کشور و افراد خانواده آنان، جزو جامعه مورد سرشماری به حساب می آیند.

خانوار

خانوار از چند نفر تشکیل می شود که با هم در یک اقامتگاه زندگی می کنند، با یکدیگر همخرج هستند و معمولاً با هم غذا می خورند. فردی که به تنهایی زندگی می کند نیز، خانوار تلقی می شود.

خانوار معمولی: خانوار با تعریف فوق، اکثر افراد کشور را در بر می گیرد و به همین دلیل این گونه خانوارها، "خانوار معمولی" نیز نامیده می شود.

خانوار معمولی ساکن: خانواری که در اقامتگاه ثابت سکونت دارد، "خانوار معمولی ساکن" نامیده می شود.

خانوار معمولی غیر ساکن: خانواری که در زمان سرشماری در اقامتگاه ثابتی سکونت ندارد، "خانوار معمولی غیر ساکن" نامیده می شود. این دسته از خانوارها شامل سه گروه زیر است:

۱- خانوارهایی که در زمان سرشماری در کوچ به سر می برند و یا در خارج شهرها و آبادیها در زیر چادر زندگی می کنند.

۲- خانوارهایی که در محل زندگی ثابتی زندگی نمی کنند و به طور مداوم محل زندگی خود را تغییر می دهند، مانند کولیها.

۳- خانوارهایی که محل زندگی مشخص ندارند و شبها معمولاً در پارکها، خرابه ها، زیرپلها و ... بیتوته می کنند.

خانوار دستجمعی: مجموعه افرادی که به دلیل داشتن هدف یا ویژگیهای مشترک مانند تحصیل، بیماری روانی و ... باهم در یک موسسه یا

قبیل خوابگاه دانشجویی، آسایشگاه روانی و ... زندگی می کنند، یک خانوار دستجمعی به حساب می آیند. در این سرشماری، افرادی

که در ندامتگاهها، بازداشتگاهها و مراکز مشابه نگهداری می شوند و نیز افرادی که در سربازخانه ها، پادگانها، پاسگاهها، پایگاهها،

یا اردوگاههای نظامی و انتظامی به طور جمعی به سر می برند و همچنین دانش آموزان و دانشجویان موسسات آموزشی نیروهای نظامی و

انتظامی، به عنوان اعضای خانوار دستجمعی مورد سرشماری قرار نمی گیرند. این گونه افراد همراه با سایر اعضای خانوار معمولی خود

سرشماری می شوند.

اقامتگاه معمولی

اقامتگاه معمولی خانوار، محلی است که خانوار در زمان سرشماری در آنجا زندگی می‌کند، مشروط بر اینکه اقامتگاه دیگری نداشته باشد. اقامتگاه معمولی خانواری که در زمان سرشماری بیش از یک اقامتگاه دارد، محلی است که بیشترین مدت سال را در آنجا به سر می‌برد.

شهر (نقطه شهری)

منظور از شهر، هر یک از نقاطی است که دارای شهرداری باشد.

آبادی (نقطه روستایی)

آبادی به مجموعه یک یا چند مکان و اراضی به هم پیوسته (اعم از کشاورزی و غیرکشاورزی) گفته می‌شود که خارج از محدوده شهرها واقع شده و دارای محدوده ثابتی با عرفی مستقل باشد. اگر آبادی در زمان سرشماری، محل سکونت خانوار یا خانوارهایی باشد، " دارای سکنه" و در غیر این صورت، " خالی از سکنه" تلقی می‌شود.

جمعیت ساکن در نقاط شهری

منظور از جمعیت ساکن در نقاط شهری در هر یک از محدوده‌های بخش، شهرستان، استان یا کشور، جمعیت کلیه شهرهایی است که در همان محدوده قرار دارد و جمعیت هر شهر عبارت است از مجموع تعداد اعضای همه خانوارهای معمولی ساکن و دستجمعی که اقامتگاه معمولی آنها در زمان سرشماری در آن شهر واقع است.

جمعیت ساکن در نقاط روستایی

منظور از جمعیت ساکن در نقاط روستایی در هر یک از محدوده‌های دهستان، بخش، شهرستان، استان یا کشور، جمعیت کلیه آبادیهایی است که در همان محدوده قرار دارد و جمعیت هر آبادی عبارت است از مجموع تعداد اعضای همه خانوارهای معمولی ساکن و دستجمعی که اقامتگاه معمولی آنها در زمان سرشماری در آن آبادی واقع است.

سن

منظور از سن، تعداد سالهای کاملی است که از زمان تولد فرد گذشته است.

مهاجران وارد شده

در هر شهر یا آبادی، آن دسته از اعضای خانوارهای معمولی ساکن و دستجمعی که متولد آنجا نباشند، مهاجر شناخته می‌شوند.

محل تولد

منظور از محل تولد، آبادی یا شهری است که در زمان تولد فرد، اقامتگاه معمولی مادر او بوده است.

با سواد

کسانی که می‌توانند به فارسی یا هر زبان دیگری متن ساده‌ای را بخوانند و بنویسند، خواه مدرک رسمی داشته‌اند یا نداشته‌اند.

باشند ، با سواد تلقی می شود . همه محصلان از جمله نوآموزان سال اول ابتدایی و سواد آموزان نهضت سوادآموزی نیز با سواد به حساب می آیند .

کار

کار ، هر فعالیت فکری یا بدنی است که قانوناً " مجاز باشد و به منظور کسب درآمد (نقدی ، غیرنقدی) صورت گیرد .

وضع فعالیت در ۷ روز گذشته

در این سرشماری ، وضع فعالیت افراد در ۷ روز پیش از مراجعه مامور سرشماری مورد نظر است . هر یک از افراد از این نظر و با توجه به تعریف کار ، در یکی از گروههای زیر قرار می گیرند :

شاغل : افراد زیر شاغل به حساب می آیند :

— کسانی که دارای شغلی هستند ، اعم از اینکه در ۷ روز پیش از مراجعه مامور سرشماری کار کرده و یا به عللی از قبیل مرخصی ، بیماری ، تعطیل موقت محل کار و ... کار نکرده اند و پس از رفع علت به کار خود ادامه خواهند داد .

— کسانی که شغل مستمر نداشته ولی در ۷ روز پیش از مراجعه مامور سرشماری ، حداقل دو روز کار کرده اند .

— کسانی که تحت عنوان کارآموز در ۷ روز پیش از مراجعه مامور سرشماری به کار اشتغال داشته اند .

— کسانی که دارای شغلی هستند ، ولی در ۷ روز پیش از مراجعه مامور سرشماری به اقتضای فصل و ماهیت فصلی کار خود ، کار نکرده اند (بیکاران فصلی) ، مشروط بر آنکه در جستجوی کار دیگری هم نباشند .

— افرادی که به انجام خدمت وظیفه عمومی مشغول هستند .

— کسانی که در حال گذراندن دوره های آموزشی در دانشکده ها و آموزشگاههای مربوط به نیروهای نظامی و انتظامی هستند .

بیکار (جویای کار) : کسانی که شاغل به حساب نمی آیند و در ۷ روز پیش از مراجعه مامور سرشماری در جستجوی کار بوده اند ، بیکار (جویای کار) تلقی می شوند .

محصل : کسانی که شاغل ، بیکار (جویای کار) محسوب نمی شوند و در ۷ روز پیش از مراجعه مامور سرشماری در حال تحصیل بوده اند ، محصل به حساب می آیند .

خانه دار : خانه دار به کسانی گفته می شود که شاغل ، بیکار (جویای کار) و محصل به حساب نمی آیند و بنا بر اظهار پاسخگو ، در ۷ روز پیش از مراجعه مامور سرشماری به خانه داری مشغول بوده اند .

دارای درآمد بدون کار : کسانی که شاغل ، بیکار (جویای کار) محصل و خانه دار محسوب نمی شوند و درآمدهای مستمری مانند حقوق بازنشستگی ، حقوق وظیفه ، درآمد املاک و مستغلات ، سود سهام و ... دارند ، دارای درآمد بدون کار محسوب می شوند .

سایر : کسانی که از نظر وضع فعالیت در ۷ روز پیش از مراجعه مامور سرشماری ، در هیچ یک از گروههای بالا قابل طبقه بندی نیستند ، در گروه سایر قرار می گیرند .

مفاهیم به کار رفته در این تشریح

نسبت جنسی

نسبت تعداد مردان به زنان یا زنان به مردان، نسبت جنسی نامیده می‌شود. معمولاً در این مورد نسبت تعداد مردان به زنان را محاسبه می‌کنند و به صورت درصد ارائه می‌دهند. یعنی اگر M تعداد مردان و F تعداد زنان در یک منطقه جغرافیایی باشد، نسبت جنسی در آن منطقه عبارت خواهد بود از:

$$\text{نسبت جنسی} = \frac{M}{F} \times 100$$

گروههای عمده سنی

در مجموعه نشریات نتایج سرشماری عمومی نفوس و مسکن سال ۱۳۶۵، علاوه بر سنین منفرد و گروههای سنی منظم (۵ ساله و ۱۶ ساله)، طبقه‌بندی سنی دیگری نیز برای جمعیت در نظر گرفته شده است که هر طبقه آن، یک گروه عمده سنی نامیده می‌شود و عبارت است از:

افراد ۱ - ۵ ساله : نوباوگان

افراد ۶ - ۱۰ ساله : کودکان

افراد ۱۱ - ۱۴ ساله : نوجوانان

افراد ۱۵ - ۲۴ ساله : جوانان

افراد ۲۵ - ۶۴ ساله : میانسالان

افراد ۶۵ ساله و بیشتر : بزرگسالان

افرادی که سن آنان معلوم نبوده و یا امکان انتساب آنان به یکی از گروههای سنی وجود نداشته است، در گروه "سن نامشخص" منظور شده است.

نسبت باسوادی

این نسبت در هر جامعه از تقسیم تعداد افراد با سواد در یک سن یا گروه سنی معین به جمعیت آن سن یا گروه سنی به دست می‌آید و معمولاً به صورت "درصد" بیان می‌شود.

ویژگیهای عمده نقاط روستایی شهرستان ایلام

شهرستان ایلام یکی از شهرستانهای استان ایلام است که در شمال غربی این استان واقع شده و مرکز آن شهر ایلام است. این شهرستان دارای ۳ شهر ایلام، جوی زراویان و چوار است، همچنین شهرستان ایلام به ۳ بخش شامل ۶ دهستان تقسیم شده و متشکل از ۱۷۳ آبادی دارای سکنه و ۲۴ آبادی خالی از سکنه است.

جمعیت

در سرشماری عمومی نفوس و مسکن مهرماه ۱۳۶۵، شهرستان ایلام دارای ۱۶۳۱۰۳ نفر جمعیت بوده است. از این تعداد ۵۸۱۳۵ نفر ساکن در نقاط شهری، ۵۴۱۱۸ نفر ساکن در نقاط روستایی و بقیه غیر ساکن بوده‌اند.

جدول ۱- تعداد آبدیه‌های دارای سکنه شهرستان بر حسب بخش، به تفکیک طبقات جمعیتی

بخش	جمع	۱ تا ۲۴ نفر	۲۵ تا ۴۹ نفر	۵۰ تا ۹۹ نفر	۱۰۰ تا ۲۴۹ نفر	۲۵۰ تا ۴۹۹ نفر	۵۰۰ تا ۹۹۹ نفر	۱۰۰۰ تا ۲۴۹۹ نفر	۲۵۰۰ تا ۴۹۹۹ نفر	۵۰۰۰ نفر و بیشتر
شهرستان ایلام	۱۷۳	۱۷	۲۳	۲۷	۴۱	۲۸	۱۸	۷	۲	۰
ایوان	۸۵	۹	۱۵	۱۴	۱۴	۲۲	۸	۳	۰	۰
چوار	۵۴	۶	۶	۱۱	۱۹	۱۱	۱	۰	۰	۰
مرکزی	۲۴	۲	۲	۲	۸	۵	۹	۴	۲	۰

از جمعیت نقاط روستایی این شهرستان، ۲۸۱۲۷ نفر را مردان و ۲۵۹۹۱ نفر را زنان تشکیل می‌دادند. نسبت جنسی در این جمعیت نشان می‌دهد که در مقابل هر ۱۰۰ نفر زن، ۱۰۸ نفر مرد وجود دارد. این نسبت در بین اطفال کمتر از یکساله ۹۸ و در بین افراد ۶۵ ساله و بیشتر ۱۲۵ است. پایینترین نسبت جنسی به گروه سنی کمتر از یکساله و بالاترین نسبت، به گروه سنی ۶۵ ساله و بیشتر تعلق دارد.

جدول ۲ - جمعیت نقاط روستایی شهرستان بر حسب بخش و گروه‌های عمده شغلی، به تفکیک جنس

نسبت جنسی	زن	مرد	مرد و زن		گروه‌های عمده شغلی
			درصد	تعداد	
۱۰۸	۲۵۹۹۱	۲۸۱۲۷	۱۰۰/۰۰	۵۴۱۱۸	شهرستان ایلام
۹۸	۱۱۳۷	۱۱۱۲	۴/۱۶	۲۲۴۹	اطفال / کمتر از یکساله /
۱۰۵	۵۳۹۷	۵۶۷۸	۲۰/۴۶	۱۱۰۷۵	نوباوگان / ۱-۵ساله /
۱۰۹	۴۰۲۵	۴۴۰۲	۱۵/۵۷	۸۴۲۷	کودکان / ۶-۱۰ساله /
۱۰۶	۲۷۸۷	۲۹۶۶	۱۰/۵۹	۵۷۵۳	نوجوانان / ۱۱-۱۴ساله /
۱۰۸	۴۷۲۰	۵۱۱۰	۱۸/۱۶	۹۸۳۰	جوانان / ۱۵-۲۴ساله /
۱۰۹	۷۲۴۱	۷۸۸۵	۲۷/۹۵	۱۵۱۲۶	میانسالان / ۲۵-۶۴ساله /
۱۴۵	۶۸۱	۹۹۰	۳/۰۹	۱۶۷۱	بزرگسالان / ۶۵ساله و بیشتر /
*	۳	۴	۰/۰۱	۷	نامشخص
۱۱۱	۱۰۷۲۶	۱۱۹۱۶	۱۰۰/۰۰	۲۲۶۴۲	بخش ایوان
۱۰۸	۴۵۹	۴۹۶	۴/۲۲	۹۵۵	اطفال / کمتر از یکساله /
۱۱۱	۲۱۶۱	۲۳۸۹	۲۰/۱۰	۴۵۵۰	نوباوگان / ۱-۵ساله /
۱۱۰	۱۶۱۸	۱۷۷۲	۱۴/۹۸	۳۳۹۱	کودکان / ۶-۱۰ساله /
۱۱۱	۱۱۸۱	۱۳۰۷	۱۰/۹۹	۲۴۸۸	نوجوانان / ۱۱-۱۴ساله /
۱۰۹	۲۰۰۴	۲۱۸۱	۱۸/۴۸	۴۱۸۵	جوانان / ۱۵-۲۴ساله /
۱۱۱	۳۰۳۷	۳۲۷۲	۲۸/۳۱	۶۳۰۹	میانسالان / ۲۵-۶۴ساله /
۱۴۹	۲۶۵	۳۹۶	۲/۹۲	۶۶۱	بزرگسالان / ۶۵ساله و بیشتر /
*	۱	۲	۰/۰۱	۳	نامشخص
۱۰۶	۴۰۱۲	۴۲۶۶	۱۰۰/۰۰	۸۲۷۸	بخش چوار
۱۱۴	۱۳۱	۱۴۹	۳/۳۸	۲۸۰	اطفال / کمتر از یکساله /
۱۰۲	۸۲۹	۸۴۳	۲۰/۲۰	۱۶۷۲	نوباوگان / ۱-۵ساله /
۱۰۵	۶۳۴	۶۶۷	۱۵/۷۲	۱۳۰۱	کودکان / ۶-۱۰ساله /
۹۹	۴۵۱	۴۴۵	۱۰/۸۲	۸۹۶	نوجوانان / ۱۱-۱۴ساله /
۱۰۷	۷۴۸	۷۹۷	۱۸/۶۶	۱۵۴۵	جوانان / ۱۵-۲۴ساله /
۱۰۷	۱۱۲۲	۱۱۹۶	۲۸/۰۰	۲۳۱۸	میانسالان / ۲۵-۶۴ساله /
۱۷۴	۹۷	۱۶۹	۳/۲۱	۲۶۶	بزرگسالان / ۶۵ساله و بیشتر /
*	۰	۰	۰/۰۰	۰	نامشخص
۱۰۶	۱۱۲۵۳	۱۱۹۴۵	۱۰۰/۰۰	۲۳۱۹۸	بخش مرکزی
۸۵	۵۴۷	۴۶۷	۴/۳۷	۱۰۱۴	اطفال / کمتر از یکساله /
۱۰۲	۲۴۰۷	۲۴۶۶	۲۰/۹۲	۴۸۷۳	نوباوگان / ۱-۵ساله /
۱۱۱	۱۷۷۳	۱۹۶۲	۱۶/۱۰	۳۷۳۵	کودکان / ۶-۱۰ساله /
۱۰۳	۱۱۵۵	۱۱۹۴	۱۰/۱۳	۲۳۴۹	نوجوانان / ۱۱-۱۴ساله /
۱۰۸	۱۹۶۸	۲۱۳۲	۱۷/۶۷	۴۱۰۰	جوانان / ۱۵-۲۴ساله /
۱۰۸	۳۰۸۲	۳۲۱۷	۲۷/۵۸	۶۲۹۹	میانسالان / ۲۵-۶۴ساله /
۱۳۳	۳۱۹	۴۲۵	۳/۲۱	۷۴۴	بزرگسالان / ۶۵ساله و بیشتر /
*	۲	۲	۰/۰۲	۴	نامشخص

* محاسبه مفهومی ندارد.

خانوار

در سرشماری مهرماه ۱۳۶۵، شهرستان ایلام دارای ۲۸۴۷۱ خانوار بوده است. از این تعداد، ۱۹۲۳۷ خانوار ساکن در نقاط شهری، ۹۱۰۶ خانوار ساکن در نقاط روستایی و بقیه غیر ساکن بوده اند.

جدول ۳- تعداد آبادیهایی دارای سکنه شهرستان بر حسب بخش، به تفکیک گروه بندی تعداد خانوار

بخش	جمع	۱ تا ۴ خانوار	۵ تا ۹ خانوار	۱۰ تا ۱۹ خانوار	۲۰ تا ۴۹ خانوار	۵۰ تا ۹۹ خانوار	۱۰۰ تا ۱۹۹ خانوار	۲۰۰ تا ۴۹۹ خانوار	۵۰۰ تا ۹۹۹ خانوار	۱۰۰۰ خانوار بیشتر
شهرستان ایلام	۱۷۲	۲۲	۲۴	۲۹	۴۷	۳۰	۱۴	۶	۱	۰
ایوان	۸۵	۱۴	۱۴	۱۳	۱۶	۲۰	۶	۲	۰	۰
چوار	۵۴	۶	۸	۱۴	۲۱	۴	۱	۰	۰	۰
مرکزی	۲۴	۲	۲	۲	۱۰	۶	۷	۴	۱	۰

متوسط تعداد افراد در خانوارهای معمولی ساکن نقاط روستایی این شهرستان ۵/۹ نفر است. بیشترین تعداد خانوار، مربوط به خانوارهای ۶ نفره و کمترین آن مربوط به خانوارهای ۱ نفره است.

جدول ۴- خانوارهای معمولی ساکن نقاط روستایی شهرستان بر حسب بخش، به تفکیک تعداد افراد در خانوار

بخش	جمع	۱ نفر	۲ نفر	۳ نفر	۴ نفر	۵ نفر	۶ نفر	۷ نفر	۸ نفر	۹ نفر	۱۰ نفر بیشتر
شهرستان ایلام	۹۱۰۶	۱۸۴	۶۷۲	۸۶۷	۱۰۹۵	۱۲۴۴	۱۲۵۵	۱۲۲۶	۱۰۹۴	۷۶۸	۷۰۱
ایوان	۳۲۸۹	۶۷	۲۴۹	۳۷۲	۴۴۸	۵۲۹	۵۲۷	۵۱۱	۴۹۳	۳۰۶	۲۸۷
چوار	۱۳۳۸	۲۶	۸۳	۹۷	۱۷۶	۱۷۱	۱۸۰	۱۷۵	۱۸۳	۱۳۹	۱۰۸
مرکزی	۳۹۷۹	۹۱	۳۴۰	۳۹۸	۴۷۱	۵۴۴	۵۴۸	۵۴۰	۴۱۸	۳۲۳	۳۰۶

مهاجرت

در سرشماری عمومی نفوس و مسکن مهرماه ۱۳۶۵، ۸۹/۱ درصد از جمعیت نقاط روستایی شهرستان ایلام در همان آبادی که در زمان سرشماری اقامت داشته اند متولد شده اند. مقایسه محل تولد افراد با محلی که در زمان سرشماری در آنجا اقامت داشته اند نشان می دهد که ۶/۶ درصد جمعیت نقاط روستایی این شهرستان از آبادی به آبادی و ۲/۷ درصد از شهر به آبادی، در طول زندگی شان مهاجرت کرده اند.

(۱) شامل ۱ خانوار دستجمعی و ۹۱۰۶ خانوار معمولی است.

جدول ۵ جمعیت نقاط روستایی شهرستان بر حسب گروه‌های عمده‌شنی، به تفکیک محل تولد

اظهار شده	متولد در جای دیگر			متولد در آبادی محل اقامت	جمع	گروه‌های عمده‌شنی
	خارج کشور	شهر	آبادی			
۲۶۹	۵۷۸	۱۴۸۸	۳۵۵۰	۴۸۲۳۶	۵۴۱۱۸	شهرستان ایلام
۱۱	۰	۶	۶	۲۲۲۶	۲۲۴۹	اطفال / کمتر از یک ساله /
۶۸	۴	۱۰۰	۴۹	۱۰۸۵۴	۱۱۰۷۵	نوباوگان / ۱-۵ ساله /
۳۶	۱۱۴	۴۱۱	۵۱۵	۷۳۵۱	۸۴۲۷	کودکان / ۶-۱۰ ساله /
۲۰	۹۲	۱۷۱	۴۲۹	۵۰۲۱	۵۷۳۳	نوجوانان / ۱۱-۱۴ ساله /
۴۰	۱۵۴	۳۲۷	۸۸۹	۸۴۲۰	۹۸۳۰	جوانان / ۱۵-۲۴ ساله /
۷۸	۱۹۳	۴۳۶	۱۴۶۲	۱۲۹۵۷	۱۵۱۲۶	میانسالان / ۲۵-۶۴ ساله /
۱۶	۲۱	۳۴	۲۰۰	۱۴۰۰	۱۶۷۱	بزرگسالان / ۶۵ ساله و بیشتر /
۰	۰	۰	۰	۷	۷	نامشخص

سواد

در سرشماری مهرماه ۱۳۶۵ شهرستان ایلام، از ۴۰۷۹۴ نفر جمعیت ۶ ساله و بیشتر نقاط روستایی این شهرستان، ۴۶/۸ درصد باسواد بوده‌اند. نسبت باسوادی در این جمعیت برای مردان، ۵۸/۹ درصد و برای زنان، ۳۳/۵ درصد بوده است. این نسبت برای افراد لازم‌التعلیم (۶-۱۴ ساله)، ۷۹/۲ درصد و برای افراد ۱۵ ساله و بیشتر، ۲۹/۶ درصد بوده است.

جدول ۶- درصد باسوادان بی‌سوادان و جمعیت ۶ ساله و بیشتر نقاط روستایی شهرستان بر حسب جنس و گروه‌های عمده‌شنی به تفکیک جنس

اظهار شده	بی‌سواد		باسواد		جمع	گروه‌های عمده‌شنی
	زن	مرد	زن	مرد		
۰/۳۷	۶۶/۰۰	۴۰/۸۱	۳۳/۴۹	۵۸/۹۵	۱۰۰/۰۰	شهرستان ایلام
۰/۷۵	۲۹/۹۹	۸/۰۲	۶۸/۹۷	۹۱/۵۰	۱۰۰/۰۰	کودکان / ۶-۱۰ ساله /
۰/۱۴	۳۷/۷۸	۹/۱۰	۶۲/۰۴	۹۰/۸۰	۱۰۰/۰۰	نوجوانان / ۱۱-۱۴ ساله /
۰/۱۵	۶۲/۹۷	۲۴/۷۹	۳۶/۸۰	۷۵/۱۳	۱۰۰/۰۰	جوانان / ۱۵-۲۴ ساله /
۰/۲۴	۹۵/۹۰	۷۴/۵۰	۳/۷۶	۲۵/۳۵	۱۰۰/۰۰	میانسالان / ۲۵-۶۴ ساله /
۱/۶۲	۹۷/۳۶	۹۵/۱۵	۰/۲۹	۳/۷۴	۱۰۰/۰۰	بزرگسالان / ۶۵ ساله و بیشتر /
۰/۴۴	۶۷/۰۱	۴۱/۳۹	۳۲/۴۱	۵۸/۲۹	۱۰۰/۰۰	بخش ایوان
۱/۱۸	۳۲/۲۶	۸/۶۹	۶۶/۱۹	۹۰/۴۷	۱۰۰/۰۰	کودکان / ۶-۱۰ ساله /
۰/۱۲	۳۹/۲۹	۸/۲۶	۶۰/۵۴	۹۱/۶۶	۱۰۰/۰۰	نوجوانان / ۱۱-۱۴ ساله /
۰/۱۰	۶۳/۰۲	۲۵/۰۸	۳۶/۸۳	۷۴/۸۷	۱۰۰/۰۰	جوانان / ۱۵-۲۴ ساله /
۰/۲۵	۹۶/۳۱	۷۵/۵۰	۳/۳۶	۲۴/۳۲	۱۰۰/۰۰	میانسالان / ۲۵-۶۴ ساله /
۱/۹۷	۹۶/۹۸	۹۶/۲۱	۰/۳۸	۲/۲۷	۱۰۰/۰۰	بزرگسالان / ۶۵ ساله و بیشتر /

جدول ۶- در صد سوادان بی سوادان و جمعیت ۶ ساله بیشتر نقاط روستایی شهرستان بر حسب بخش و گروه های عمده شغل (تفلیک جنس) (دنبال)

انگاره شده	بی سواد		با سواد		جمع	گروه های عمده شغل
	زن	مرد	زن	مرد		
۰/۳۵	۷۵/۰۰	۴۴/۲۳	۲۴/۳۸	۵۵/۶۸	۱۰۰/۰۰	بخش چوار
۰/۶۹	۴۳/۳۸	۹/۹۰	۵۵/۲۱	۹۰/۱۰	۱۰۰/۰۰	کودکان ۶-۱۰ ساله /
۰/۱۱	۵۹/۶۵	۱۲/۳۶	۴۰/۳۵	۸۷/۴۲	۱۰۰/۰۰	نوجوانان ۱۱-۱۴ ساله /
۰/۱۳	۷۴/۳۳	۲۹/۳۶	۲۵/۴۰	۷۰/۶۴	۱۰۰/۰۰	جوانان ۱۵-۲۴ ساله /
۰/۳۰	۹۷/۴۲	۷۸/۰۱	۱/۹۶	۲۱/۹۹	۱۰۰/۰۰	میان سالان ۲۵-۶۴ ساله /
۱/۱۳	۹۸/۹۷	۹۴/۶۷	۰/۰۰	۴/۱۴	۱۰۰/۰۰	بزرگ سالان ۶۵ ساله و بیشتر /
۰/۳۰	۶۱/۷۱	۳۸/۹۹	۳۷/۹۰	۶۰/۷۹	۱۰۰/۰۰	بخش مرکزی
۰/۳۷	۲۳/۱۲	۶/۷۸	۷۶/۴۲	۹۲/۹۲	۱۰۰/۰۰	کودکان ۶-۱۰ ساله /
۰/۱۷	۲۷/۷۱	۸/۷۹	۷۲/۰۳	۹۱/۱۲	۱۰۰/۰۰	نوجوانان ۱۱-۱۴ ساله /
۰/۲۲	۵۸/۵۹	۲۲/۸۰	۴۱/۱۱	۲۷/۰۶	۱۰۰/۰۰	جوانان ۱۵-۲۴ ساله /
۰/۲۲	۹۴/۴۶	۷۲/۲۰	۴/۸۰	۲۷/۶۲	۱۰۰/۰۰	میان سالان ۲۵-۶۴ ساله /
۱/۴۸	۹۷/۱۸	۹۴/۳۵	۰/۳۱	۴/۹۴	۱۰۰/۰۰	بزرگ سالان ۶۵ ساله و بیشتر /
-	-	-	-	-	-	-

وضع فعالیت

در سرشماری مبرماه ۱۳۶۵، ۳۴/۳ درصد جمعیت ۱۰ ساله و بیشتر نقاط روستایی شهرستان ایلام را افراد شاغل و بیکار (جویای کار) تشکیل می دادند. نسبت افراد شاغل به جمعیت ۱۰ ساله و بیشتر در نقاط روستایی این شهرستان، ۲۷/۱ درصد بوده است. این نسبت برای مردان، ۵۰/۹ درصد و برای زنان، ۱/۰ درصد بوده است.

جدول ۷- جمعیت ۱۰ ساله و بیشتر نقاط روستایی شهرستان بر حسب بخش و وضع فعالیت، تفلیک جنس

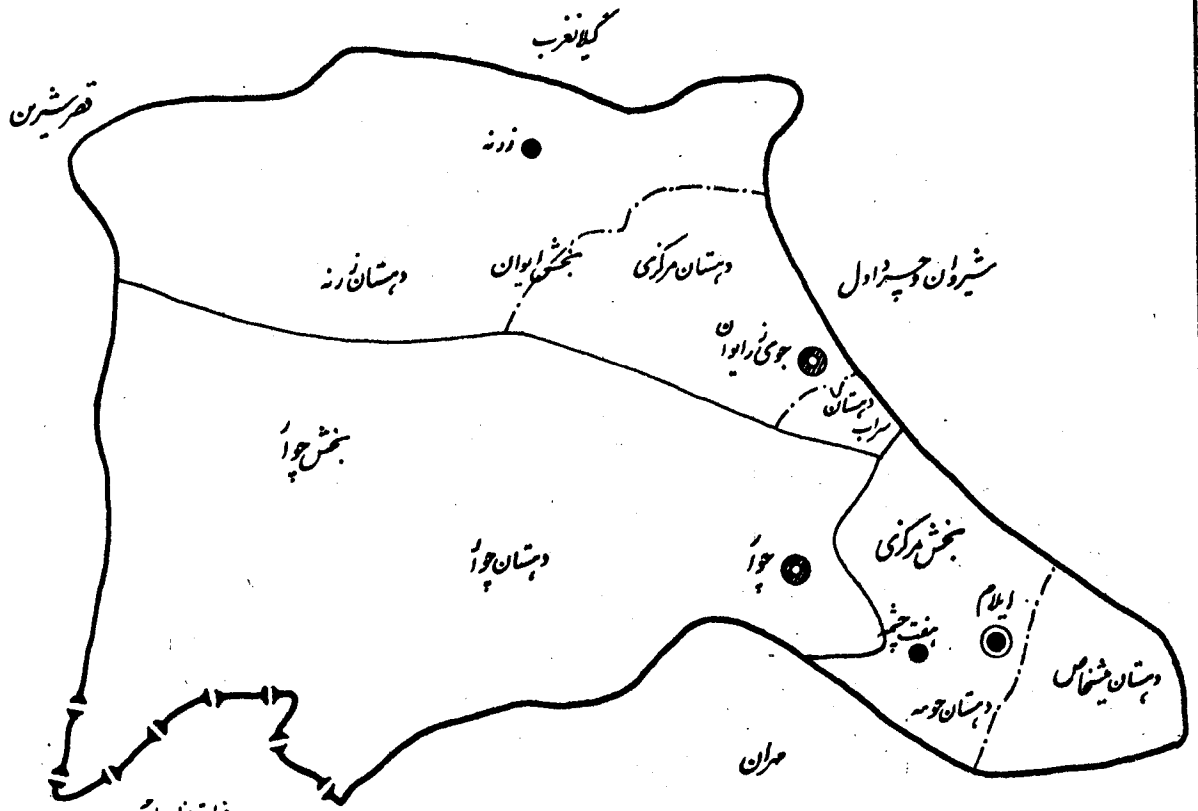
زن		مرد		مرد و زن		وضع فعالیت
درصد	تعداد	درصد	تعداد	درصد	تعداد	
۱۰۰/۰۰	۱۶۱۸۲	۱۰۰/۰۰	۱۷۷۸۶	۱۰۰/۰۰	۳۳۹۷۳	شهرستان ایلام
۱/۰۴	۱۶۹	۵۰/۸۷	۹۰۴۷	۲۷/۱۳	۹۲۱۶	شاغل
۰/۶۲	۱۰۰	۱۳/۲۲	۲۳۵۱	۷/۲۱	۲۴۵۱	بیکار / جویای کار /
۱۴/۹۳	۲۴۱۷	۲۸/۴۵	۵۰۶۱	۲۲/۰۱	۷۴۷۸	محصل
۷۶/۴۴	۱۲۳۷۴	۰/۵۸	۱۰۴	۳۶/۷۳	۱۲۴۷۸	خانه دار
۱/۵۸	۲۵۶	۲/۳۸	۴۲۴	۲/۰۰	۶۸۰	دارای درآمد بدون کار
۴/۷۳	۷۶۶	۴/۱۷	۷۴۱	۴/۴۴	۱۵۰۷	سایر
۰/۶۵	۱۰۵	۰/۲۳	۵۸	۰/۴۸	۱۶۳	انگاره نشده

جدول ۷- جمعیت ۱۰ ساله و بیشتر نقاط روستایی شهرستان بروجرد بخش دوضع فعالیت، بنگلیت جنس (دنباله)

زن		مرد		مرد و زن		وضع فعالیت
درصد	تعداد	درصد	تعداد	درصد	تعداد	
۱۰۰/۰۰	۶۸۰۸	۱۰۰/۰۰	۷۸۹۳	۱۰۰/۰۰	۱۴۴۰۱	بخش حیوان
۱/۲۰	۸۲	۴۹/۰۲	۳۷۲۲	۲۶/۴۱	۳۸۰۴	شامل
۰/۵۶	۳۸	۱۵/۹۶	۱۲۱۲	۸/۶۸	۱۲۵۰	بیکار/جویای کار/
۱۴/۷۶	۱۰۰۵	۲۹/۴۹	۲۲۳۹	۲۲/۵۳	۳۲۴۴	محصل
۷۶/۲۲	۵۱۸۹	۰/۵۷	۴۳	۳۶/۳۳	۵۲۳۲	خانه دار
۱/۰۴	۷۱	۱/۹۲	۱۴۶	۱/۵۱	۲۱۷	دار ای در آمد بدون کار
۵/۸۵	۳۹۸	۲/۷۹	۲۱۲	۴/۲۴	۶۱۰	سایر
۰/۳۷	۲۵	۰/۲۵	۱۹	۰/۳۱	۴۴	نظارت نشده
۱۰۰/۰۰	۲۵۴۳	۱۰۰/۰۰	۲۷۴۵	۱۰۰/۰۰	۵۲۸۸	بخش چوار
۱/۰۲	۲۶	۵۸/۰۷	۱۵۹۴	۳۰/۶۴	۱۶۲۰	شامل
۱/۱۸	۳۰	۹/۶۹	۲۶۶	۵/۶۰	۲۹۶	بیکار/جویای کار/
۸/۵۷	۲۱۸	۲۴/۰۸	۶۶۱	۱۶/۶۲	۸۷۹	محصل
۸۴/۲۳	۲۱۴۲	۰/۶۲	۱۷	۴۰/۸۳	۲۱۵۹	خانه دار
۱/۸۵	۴۷	۲/۴۴	۶۷	۲/۱۶	۱۱۴	دار ای در آمد بدون کار
۲/۴۸	۶۳	۴/۷۷	۱۳۱	۳/۶۷	۱۹۴	سایر
۰/۶۷	۱۷	۰/۳۳	۹	۰/۴۹	۲۶	نظارت نشده
۱۰۰/۰۰	۶۸۳۶	۱۰۰/۰۰	۷۴۴۸	۱۰۰/۰۰	۱۴۲۸۴	بخش مرکزی
۰/۸۹	۶۱	۵۰/۰۹	۳۷۳۱	۲۶/۵۵	۳۷۹۲	شامل
۰/۷۳	۳۲	۱۱/۷۲	۸۷۳	۶/۳۴	۹۰۵	بیکار/جویای کار/
۱۷/۴۷	۱۱۹۴	۲۹/۰۱	۲۱۶۱	۲۳/۴۹	۳۳۵۵	محصل
۷۳/۷۷	۵۰۴۳	۰/۵۹	۴۴	۳۵/۶۱	۵۰۸۷	خانه دار
۲/۰۲	۱۳۸	۲/۸۳	۲۱۱	۳/۴۴	۳۴۹	دار ای در آمد بدون کار
۴/۴۶	۳۰۸	۵/۳۴	۳۹۸	۴/۹۲	۷۰۳	سایر
۰/۹۲	۶۳	۰/۴۰	۳۰	۰/۶۵	۹۳	نظارت نشده


نقشه شهرستان ایلام به تفکیک بخش و دهستان

سرشماری عمومی مرداد سال ۱۳۶۵



وزارت بنام و دیو
مرکز آمار ایران
علام

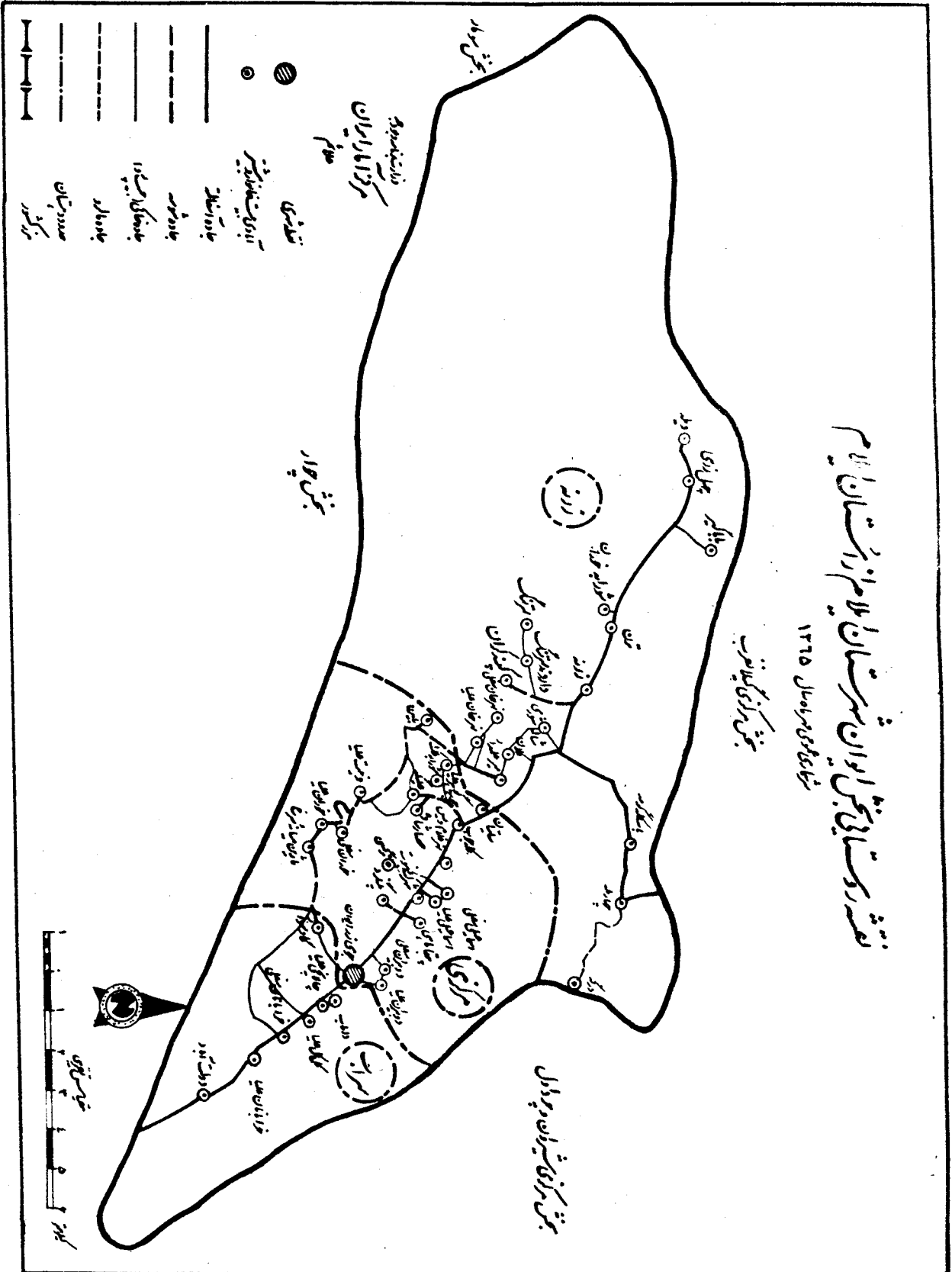
- — — — — مرکز کشور
- — — — — حدود شهرستان
- — — — — حدود بخش
- — — — — حدود دهستان
- مرکز شهرستان
- نقطه شهری
- مرکز بخش (نقطه شهری)
- مرکز بخش (نقطه دهستان با جمعیت ۱۰۰ نفر و بیشتر)
- مرکز بخش (نقطه دهستان با جمعیت کمتر از ۱۰۰ نفر)
- آبادی ادای ۱۰۰ نفر جمعیت بیشتر و کمتر از ۱۰۰ نفر



نقشه روستای بخش ایوان شهرستان ایلام

شماره نشریه ۱۳۱۵

بخش مرکزی ایلام



خصوصیات اجتماعی - اقتصادی آبادیهای سکنه شهرستان

شماره ردیف آبادی	آبادی	کده آبادی	نوع راه آبادی (کده)	تعداد خانوار	کلیت جمعیت	جمعیت عوام و پیشتر	جمعیت باسواد	جمعیت شامل	فعالیت کشاورزی						
									زراعت	باغداری	واحداری دامپروری	پرورش طیور	پرورش گاو ابریشم	پرورش بز و گوسفند	پرورش ماهی
۱	۲	۳	۴	۵	۶	۷	۸	۹	۱۰	۱۱	۱۲	۱۳	۱۴	۱۵	۱۶
	بخش ایوان			۲۷۸۹	۲۲۶۲۴	۱۷۱۳۷	۷۸۹۱	۶۸۰۹							
	دهستان زرته			۱۹۳۵	۱۱۵۹۷	۸۷۹۵	۳۹۱۹	۲۱۱۷							
۱	بیا بیابان	۲۲۲۳۶۶	۲	۷۸	۴۳۵	۲۲۲	۱۲۹	۷۱							
۲	بیا سکنه ذرمه	۲۲۲۳۶۷	۱	۶۰	۲۴۶	۲۲۲	۱۲۵	۶۷							
۳	بیان چنار	۲۲۲۳۶۸	۴	۸	۵۳	۴۶	۲۲	۱۲							
۴	پل تفتک کاشا	۲۲۲۳۷۰	۲	۴	۲۴	۲۰	۵	۹							
۵	پل بیه	۲۲۲۳۷۱	۲	۱۶	۱۰۰	۸۱	۲۶	۱۶							
۶	تیرک	۲۲۲۳۷۲	۳	۲	۲۱	۱۲	۱	۳							
۷	ترن	۲۲۲۳۷۲	۱	۸۷	۵۲۲	۴۰۲	۱۹۱	۹۴							
۸	تغن	۲۲۲۳۷۴	۳	۶	۴۶	۳۴	۰	۱۲							
۹	توه سیه	۲۲۲۳۷۵	۴	۹	۶۰	۴۵	۸	۹							
۱۰	جل خور	۲۲۲۳۷۶	۳	۵	۴۰	۳۱	۱۵	۷							
۱۱	چشمه مرو	۲۲۲۳۷۷	۴	۷	۲۹	۲۲	۵	۸							
۱۲	چهار مله	۲۲۲۳۷۸	۱	۱۲۶	۶۹۳	۵۱۸	۲۵۰	۱۴۶							
۱۳	چهل زوی	۲۲۲۳۷۹	۱	۹۱	۴۶۰	۳۵۴	۱۶۲	۷۱							
۱۴	حاجی حاضر	۲۲۲۳۸۰	۱	۶	۴۲	۲۱	۱۶	۷							
۱۵	دار زلیخا	۲۲۲۳۸۱	۲	۱	۱۱	۸	۰	۲							
۱۶	دار و بند سر تفتک	۲۲۲۳۸۲	۲	۶۸	۲۷۵	۲۷۹	۲۲۱	۷۹							
۱۷	درگه	۲۲۲۳۸۳	۳	۸	۵۶	۴۳	۱۵	۱۲							
۱۸	درگه	۲۲۲۳۸۴	۲	۱۴۲	۸۸۰	۶۷۶	۳۴۳	۱۸۰							
۱۹	ذبیح شار زول	۲۲۲۳۸۷	۳	۴	۲۷	۱۲	۲	۸							
۲۰	زرته	۲۲۲۳۸۸	۱	۴۰۵	۴۱۳۴	۲۸۰۷	۱۳۶۳	۱۵۳							
۲۱	ژبیرون	۲۲۲۳۶۵	۴	۱	۷	۲	۰	۱							
۲۲	سان شیرینی	۲۲۲۳۸۹	۲	۱۰	۶۰	۴۳	۱۵	۹							
۲۳	سیاه	۲۲۲۳۹۰	۲	۴	۶۳	۳۰	۵	۷							
۲۴	سر تفتک	۲۲۲۳۹۱	۲	۱۹۷	۷۱۱	۴۱۶	۲۸۷	۲۰۲							
۲۵	سیاه دل	۲۲۲۳۹۲	۲	۴۱	۹۷	۲۷	۳۴	۲۰							
۲۶	شاله شورن	۲۲۲۳۹۳	۲	۴۵	۲۶۹	۲۰۱	۷۰۱	۶۳							
۲۷	شورابه خوران	۲۲۲۳۹۶	۲	۶۷	۴۰۵	۲۹۰	۳۲۱	۵۵							
۲۸	شیر پناه	۲۲۲۳۹۵	۲	۱	۹	۶	۰	۱							
۲۹	شبه چال	۲۲۲۳۹۶	۴	۱	۹	۹	۲	۱							
۳۰	کپنه کران	۲۲۲۳۹۷	۲	۱۱۸	۴۰۳۴	۱۵۷۱	۱۱۲	۱۳۱							
۳۱	خلان	۲۲۲۳۹۸	۲	۹۵	۵۷۷	۳۳۳	۱۹۱	۱۶۱							
۳۲	کوچر	۲۲۲۳۹۹	۴	۲	۱۵	۱۰	۱	۲							
۳۳	کهر سر	۲۲۲۴۰۰	۴	۴	۲۵	۱۹	۴	۵							
۳۴	کاو میشان	۲۲۲۴۰۲	۲	۲	۹	۷	۲	۱							
۳۵	گرمه	۲۲۲۴۰۲	۲	۵	۲۶	۲۸	۱۰	۷							
۳۶	کبلاشه	۲۲۲۴۰۴	۲	۶	۳۰	۲۲	۵	۷							
۳۷	مکبیه خاشون	۲۲۲۴۰۸	۲	۷	۴۷	۲۷	۱۸	۷							
۳۸	میان	۲۲۲۴۰۹	۲	۷	۵۸	۴۶	۳۱	۴۱							
۳۹	میر علمدار	۲۲۲۴۱۱	۲	۵۵	۲۰۸	۲۱۲	۱۲۹	۹۶							
۴۰	میر اشته	۲۲۲۴۱۲	۲	۱۰	۵۹	۳۳	۷	۱۲							
۴۱	شاخوره	۲۲۲۴۱۳	۲	۵	۲۵	۲۹	۰	۵							
۴۲	نهر خان سفلی	۲۲۲۴۱۴	۲	۳۴	۱۶۶	۱۴۸	۴۳	۳۱							
۴۳	نهر خان علیا	۲۲۲۴۱۵	۲	۲۷	۱۲۱	۱۳۱	۵۷	۲۹							
۴۴	ویل	۲۲۲۴۱۷	۲	۲۵	۱۱۰	۱۵۷	۵۷	۲۹							
۴۵	ویل ملاحه	۲۲۲۴۱۸	۲	۱۲	۶۹	۶۶	۱۸	۱۹							

کد نوع راه آبادی: ۱. جاده استخر، ۲. جاده خاک، ۳. مارو، ۴. سایر دستگاه ها که در این باره آبی ۵. ناشخص ۶

شماره ردیف آبدی	مبلغ مخزن سلمانان	وامن مخزن سلمانان	شورای اسلامی روستایی	دفتر بهداشت و سلامت	مرکز خدمات روستایی	پایگاه بهداشت بیج	آب لوله کشی	برق	دبستان	مدرسه راهمایی	آموزش و تربیت کودکان آبدی	حمام	مرکز بهداشتی درمانی	خانه بهداشت	پرورش	دانشگاه کهنین دامپزشکی	بیمار و دامهای روستایی	صندوق پست	دسترسی به روزنامه مجله و آبدی	تلفن	دسترسی به وسیله نقلیه عمومی آبدی	فروشگاه تعاونی	تعمیرگاه ماشین آلات کشاورزی	تعداد الواک سفید و بزرگ	تعداد الواک کوچک
۱۷	۱	۱	۱۲	۰	۱	۸	۱۸	۴۸	۴۵	۷	۲۰	۵	۴	۵	۴	۰	۰	۲۱	۲	۲	۴۱	۱۵	۰	۹۶۱۲۸	۷۵۰۸
۱۸	۱	۱	۱۲	۰	۱	۸	۱۸	۴۸	۴۵	۷	۲۰	۵	۴	۵	۴	۰	۰	۲۱	۲	۲	۴۱	۱۵	۰	۹۶۱۲۸	۷۵۰۸
۱۹	۱	۱	۱۲	۰	۱	۸	۱۸	۴۸	۴۵	۷	۲۰	۵	۴	۵	۴	۰	۰	۲۱	۲	۲	۴۱	۱۵	۰	۹۶۱۲۸	۷۵۰۸
۲۰	۱	۱	۱۲	۰	۱	۸	۱۸	۴۸	۴۵	۷	۲۰	۵	۴	۵	۴	۰	۰	۲۱	۲	۲	۴۱	۱۵	۰	۹۶۱۲۸	۷۵۰۸
۲۱	۱	۱	۱۲	۰	۱	۸	۱۸	۴۸	۴۵	۷	۲۰	۵	۴	۵	۴	۰	۰	۲۱	۲	۲	۴۱	۱۵	۰	۹۶۱۲۸	۷۵۰۸
۲۲	۱	۱	۱۲	۰	۱	۸	۱۸	۴۸	۴۵	۷	۲۰	۵	۴	۵	۴	۰	۰	۲۱	۲	۲	۴۱	۱۵	۰	۹۶۱۲۸	۷۵۰۸
۲۳	۱	۱	۱۲	۰	۱	۸	۱۸	۴۸	۴۵	۷	۲۰	۵	۴	۵	۴	۰	۰	۲۱	۲	۲	۴۱	۱۵	۰	۹۶۱۲۸	۷۵۰۸
۲۴	۱	۱	۱۲	۰	۱	۸	۱۸	۴۸	۴۵	۷	۲۰	۵	۴	۵	۴	۰	۰	۲۱	۲	۲	۴۱	۱۵	۰	۹۶۱۲۸	۷۵۰۸
۲۵	۱	۱	۱۲	۰	۱	۸	۱۸	۴۸	۴۵	۷	۲۰	۵	۴	۵	۴	۰	۰	۲۱	۲	۲	۴۱	۱۵	۰	۹۶۱۲۸	۷۵۰۸
۲۶	۱	۱	۱۲	۰	۱	۸	۱۸	۴۸	۴۵	۷	۲۰	۵	۴	۵	۴	۰	۰	۲۱	۲	۲	۴۱	۱۵	۰	۹۶۱۲۸	۷۵۰۸
۲۷	۱	۱	۱۲	۰	۱	۸	۱۸	۴۸	۴۵	۷	۲۰	۵	۴	۵	۴	۰	۰	۲۱	۲	۲	۴۱	۱۵	۰	۹۶۱۲۸	۷۵۰۸
۲۸	۱	۱	۱۲	۰	۱	۸	۱۸	۴۸	۴۵	۷	۲۰	۵	۴	۵	۴	۰	۰	۲۱	۲	۲	۴۱	۱۵	۰	۹۶۱۲۸	۷۵۰۸
۲۹	۱	۱	۱۲	۰	۱	۸	۱۸	۴۸	۴۵	۷	۲۰	۵	۴	۵	۴	۰	۰	۲۱	۲	۲	۴۱	۱۵	۰	۹۶۱۲۸	۷۵۰۸
۳۰	۱	۱	۱۲	۰	۱	۸	۱۸	۴۸	۴۵	۷	۲۰	۵	۴	۵	۴	۰	۰	۲۱	۲	۲	۴۱	۱۵	۰	۹۶۱۲۸	۷۵۰۸
۳۱	۱	۱	۱۲	۰	۱	۸	۱۸	۴۸	۴۵	۷	۲۰	۵	۴	۵	۴	۰	۰	۲۱	۲	۲	۴۱	۱۵	۰	۹۶۱۲۸	۷۵۰۸
۳۲	۱	۱	۱۲	۰	۱	۸	۱۸	۴۸	۴۵	۷	۲۰	۵	۴	۵	۴	۰	۰	۲۱	۲	۲	۴۱	۱۵	۰	۹۶۱۲۸	۷۵۰۸
۳۳	۱	۱	۱۲	۰	۱	۸	۱۸	۴۸	۴۵	۷	۲۰	۵	۴	۵	۴	۰	۰	۲۱	۲	۲	۴۱	۱۵	۰	۹۶۱۲۸	۷۵۰۸
۳۴	۱	۱	۱۲	۰	۱	۸	۱۸	۴۸	۴۵	۷	۲۰	۵	۴	۵	۴	۰	۰	۲۱	۲	۲	۴۱	۱۵	۰	۹۶۱۲۸	۷۵۰۸
۳۵	۱	۱	۱۲	۰	۱	۸	۱۸	۴۸	۴۵	۷	۲۰	۵	۴	۵	۴	۰	۰	۲۱	۲	۲	۴۱	۱۵	۰	۹۶۱۲۸	۷۵۰۸
۳۶	۱	۱	۱۲	۰	۱	۸	۱۸	۴۸	۴۵	۷	۲۰	۵	۴	۵	۴	۰	۰	۲۱	۲	۲	۴۱	۱۵	۰	۹۶۱۲۸	۷۵۰۸
۳۷	۱	۱	۱۲	۰	۱	۸	۱۸	۴۸	۴۵	۷	۲۰	۵	۴	۵	۴	۰	۰	۲۱	۲	۲	۴۱	۱۵	۰	۹۶۱۲۸	۷۵۰۸
۳۸	۱	۱	۱۲	۰	۱	۸	۱۸	۴۸	۴۵	۷	۲۰	۵	۴	۵	۴	۰	۰	۲۱	۲	۲	۴۱	۱۵	۰	۹۶۱۲۸	۷۵۰۸
۳۹	۱	۱	۱۲	۰	۱	۸	۱۸	۴۸	۴۵	۷	۲۰	۵	۴	۵	۴	۰	۰	۲۱	۲	۲	۴۱	۱۵	۰	۹۶۱۲۸	۷۵۰۸
۴۰	۱	۱	۱۲	۰	۱	۸	۱۸	۴۸	۴۵	۷	۲۰	۵	۴	۵	۴	۰	۰	۲۱	۲	۲	۴۱	۱۵	۰	۹۶۱۲۸	۷۵۰۸
۴۱	۱	۱	۱۲	۰	۱	۸	۱۸	۴۸	۴۵	۷	۲۰	۵	۴	۵	۴	۰	۰	۲۱	۲	۲	۴۱	۱۵	۰	۹۶۱۲۸	۷۵۰۸
۴۲	۱	۱	۱۲	۰	۱	۸	۱۸	۴۸	۴۵	۷	۲۰	۵	۴	۵	۴	۰	۰	۲۱	۲	۲	۴۱	۱۵	۰	۹۶۱۲۸	۷۵۰۸
۴۳	۱	۱	۱۲	۰	۱	۸	۱۸	۴۸	۴۵	۷	۲۰	۵	۴	۵	۴	۰	۰	۲۱	۲	۲	۴۱	۱۵	۰	۹۶۱۲۸	۷۵۰۸
۴۴	۱	۱	۱۲	۰	۱	۸	۱۸	۴۸	۴۵	۷	۲۰	۵	۴	۵	۴	۰	۰	۲۱	۲	۲	۴۱	۱۵	۰	۹۶۱۲۸	۷۵۰۸
۴۵	۱	۱	۱۲	۰	۱	۸	۱۸	۴۸	۴۵	۷	۲۰	۵	۴	۵	۴	۰	۰	۲۱	۲	۲	۴۱	۱۵	۰	۹۶۱۲۸	۷۵۰۸

خصوصیات اجتماعی - اقتصادی آبادیهای دارای سکنه شهرستان ایلام

شماره ردیف آبادی	آبادی	کد آبادی	نوع راه آبادی (کیلومتر)	تعداد خانوار	کل جمعیت	جمعیت عمارالبربر	جمعیت باسواد	جمعیت شغل	فعالیت کشاورزی						
									پرورش ماهی	پرورش زنبورسل	پرورش گاو ابرهیم	پرورش میوه	دامداری دامپروری	باغداری	زراعت
۱	۲	۳	۴	۵	۶	۷	۸	۹	۱۰	۱۱	۱۲	۱۳	۱۴	۱۵	۱۶
دهستان هر ایب															
۱	بلا لاچی سفلی	۲۲۳۴۷۵	۳	۷	۲۱۷۷	۲۸۲۴	۱۴۷۴	۵۹۶	۱۲	*	*	*	*	*	*
۲	چالانچی علیا	۲۲۳۴۷۶	۱	۷۶	۴۹	۴۲	۱۲	۱۱	*	*	*	*	*	*	*
۳	دشمنه سفید	۲۲۳۴۷۷	۳	۶	۴۹	۴۰	۱۷	۶	*	*	*	*	*	*	*
۴	خر اباشان سفلی	۲۲۳۴۷۸	۱	۲۴	۱۷۱	۱۲۲	۶۱	۲۰	*	*	*	*	*	*	*
۵	خر اباشان علیا	۲۲۳۴۷۹	۱	۵۲	۳۰۷	۲۲۶	۱۱۰	۲۰	*	*	*	*	*	*	*
۶	دار ایب	۲۲۳۴۸۰	۱	۲۷	۱۵۰	۱۱۴	۲۵	۲۵	*	*	*	*	*	*	*
۷	دولت آباد	۲۲۳۴۸۱	۱	۲۱۵	۱۸۲۶	۱۳۹۷	۸۲۷	۳۲۷	*	*	*	*	*	*	*
۸	کل کل علیا	۲۲۳۴۸۲	۱	۲۶	۲۲۱	۱۶۵	۸۶	۳۶	*	*	*	*	*	*	*
۹	گلده چمن	۲۲۳۴۸۴	۳	۱	۴	۴	۲	۱	*	*	*	*	*	*	*
۱۰	گاو و ار	۲۲۳۴۸۵	۳	۵۲	۲۳۴	۲۶۵	۱۱۹	۶۰	*	*	*	*	*	*	*
۱۱	گور خر اباشان	۲۲۳۴۸۶	۱	۱۷	۱۱۹	۹۴	۵۹	۱۶	*	*	*	*	*	*	*
۱۲	شمار دلی	۲۲۳۴۸۷	۳	۱	۸	۸	۲	۲	*	*	*	*	*	*	*
۱۳	دلی علیا	۲۲۳۴۸۸	۳	۴	۲۵	۲۲	۹	۶	*	*	*	*	*	*	*
دهستان مرکزی															
۱	احمد علی سفلی	۲۲۳۵۰۹	۱	۹۹	۵۶۵	۴۱۵	۱۶۰	۱۰۴	*	*	*	*	*	*	*
۲	احمد علی علیا	۲۲۳۵۱۰	۱	۶۳	۳۸۸	۲۸۰	۱۱۰	۵۸	*	*	*	*	*	*	*
۳	بلیین	۲۲۳۵۱۱	۲	۲۴	۱۵۸	۱۲۴	۶۲	۲۰	*	*	*	*	*	*	*
۴	بیلنگرد	۲۲۳۵۱۲	۲	۵۹	۳۵۷	۲۵۴	۱۱۶	۳۹	*	*	*	*	*	*	*
۵	جوبنگر	۲۲۳۵۱۳	۲	۱۱	۷۷	۵۷	۲۳	۱۵	*	*	*	*	*	*	*
۶	جوبنگر علیا	۲۲۳۵۱۴	۲	۴۹	۲۶۰	۱۹۴	۶۶	۴۶	*	*	*	*	*	*	*
۷	چفته	۲۲۳۵۱۵	۲	۱۸	۱۱۱	۹۲	۲۷	۱۷	*	*	*	*	*	*	*
۸	چقماقی	۲۲۳۵۱۶	۲	۵۵	۳۰۱	۲۱۷	۸۵	۳۴	*	*	*	*	*	*	*
۹	حصار شاه	۲۲۳۵۱۷	۳	۲۴	۱۱۵	۸۴	۳۳	۲۴	*	*	*	*	*	*	*
۱۰	خور ان سفلی	۲۲۳۵۱۸	۳	۴۰	۲۵۹	۲۰۴	۱۱۷	۴۷	*	*	*	*	*	*	*
۱۱	خور ان علیا	۲۲۳۵۱۹	۲	۶۸	۴۴۶	۳۴۲	۱۹۲	۶۸	*	*	*	*	*	*	*
۱۲	دوبیر ان سفلی	۲۲۳۵۲۰	۲	۲۹	۲۵۶	۲۰۲	۱۱۵	۲۹	*	*	*	*	*	*	*
۱۳	دوبیر ان علیا	۲۲۳۵۲۱	۳	۲۹	۱۳۱	۱۷۹	۸۷	۳۲	*	*	*	*	*	*	*
۱۴	سایبان	۲۲۳۵۲۲	۱	۷۲	۴۴۶	۳۲۷	۱۲۹	۶۵	*	*	*	*	*	*	*
۱۵	غر برف	۲۲۳۵۲۳	۲	۱۰	۷۵	۶۵	۲۸	۸	*	*	*	*	*	*	*
۱۶	غور ایب ملک	۲۲۳۵۲۴	۲	۲۸	۱۸۵	۱۴۲	۶۲	۳۶	*	*	*	*	*	*	*
۱۷	قهر کتبیو	۲۲۳۵۲۵	۱	۱۲۰	۷۰۹	۵۲۴	۲۹۱	۶۲	*	*	*	*	*	*	*
۱۸	شیر چقا	۲۲۳۵۲۶	۳	۱۲	۸۸	۶۶	۳۱	۱۲	*	*	*	*	*	*	*
۱۹	علیقه	۲۲۳۵۲۷	۲	۴۲	۲۱۹	۲۰۶	۸۱	۳۷	*	*	*	*	*	*	*
۲۰	کنه جوبه	۲۲۳۵۲۸	۱	۱۲۸	۷۸۰	۵۹۶	۲۸۲	۱۲۶	*	*	*	*	*	*	*
۲۱	لیچاب قرنف	۲۲۳۵۳۰	۲	۱۰	۶۶	۵۱	۲۰	۹	*	*	*	*	*	*	*
۲۲	ماژین	۲۲۳۵۳۱	۳	۱۴	۸۵	۶۲	۲۷	۱۴	*	*	*	*	*	*	*
۲۳	ماژین میانه سرخ	۲۲۳۵۳۲	۲	۵۶	۲۱۸	۲۷۴	۹۶	۶۰	*	*	*	*	*	*	*
۲۴	نرگس	۲۲۳۵۳۴	۳	۳۱	۲۲۴	۱۷۵	۶۶	۴۰	*	*	*	*	*	*	*
۲۵	شهر غلام ویم	۲۲۳۵۳۵	۱	۵۱	۳۰۵	۲۲۲	۱۰۲	۶۰	*	*	*	*	*	*	*
۲۶	وشیت سفلی	۲۲۳۵۳۶	۲	۱۱	۶۶	۵۰	۲۱	۱۲	*	*	*	*	*	*	*
۲۷	وشیت علیا	۲۲۳۵۳۷	۲	۲۲	۱۲۸	۱۱۱	۵۸	۲۱	*	*	*	*	*	*	*

کد نوع راه آبادی، جاده اسفالت، ۱، جاده شوسه، ۲، جاده خاکی، ۳، ماره، ۴، سایر راهها و زمین باره آبی، ۵، نامشخص، ۶

تعداد گاو و گوساله	تعداد گوسفند و بز	تغییر کل زمین آلات کشاورزی	فروشگاه تعاونی	دستری بر وسیله نقلیه عمومی و خصوصی	تلفن	دستری بر روزنامه و مجله و روزنامه	صندوق پست	بیمار و دامهای روستایی	دانشگاه کیمیا و دارویی	پزشک	خانه بهداشت	مرکز بهداشتی درمانی	حمام	آموزش و تفریح و تفریح	مدرسه راهنمایی	دبستان	برق	آب لوله کشی	پایگاه خدمات بروج	مرکز خدمات روستایی	دفتر جهاد سازندگی	شورای اسلامی روستایی	امکن مذهبی مسلمانان	بنای مذهبی مسلمانان	سازمان دریاف آب و برق
۴۲	۴۱	۴۰	۳۹	۳۸	۳۷	۳۶	۳۵	۳۴	۳۳	۳۲	۳۱	۳۰	۲۹	۲۸	۲۷	۲۶	۲۵	۲۴	۲۳	۲۲	۲۱	۲۰	۱۹	۱۸	۱۷
۱۵۲۶	۱۶۷۹۶	۰	۱	۸	۱	۰	۵	۰	۰	۱	۰	۱	۲	۴	۱	۶	۶	۵	۱	۰	۰	۵	۱	۱	۱
۶	۱۰۰۰			*			*							*		*	*	*	*	*	*	*	*	*	۱
۲۵۰	۶۵۰			*			*							*		*	*	*	*	*	*	*	*	*	۲
۲۰	۱۵۰۰			*			*							*		*	*	*	*	*	*	*	*	*	۲
۸۰	۵۰۰			*			*							*		*	*	*	*	*	*	*	*	*	۲
۲۰۰	۱۰۰۰			*			*							*		*	*	*	*	*	*	*	*	*	۴
۱۰۰	۶۰۰			*			*							*		*	*	*	*	*	*	*	*	*	۵
۳۵۰	۸۰۰۰		*	*			*							*		*	*	*	*	*	*	*	*	*	۶
۲۰۰	۲۰۶			*			*							*		*	*	*	*	*	*	*	*	*	۷
۰	۱۷۰			*			*							*		*	*	*	*	*	*	*	*	*	۸
۱۰۰	۲۰۰۰			*			*							*		*	*	*	*	*	*	*	*	*	۹
۱۱۰	۱۰۰			*			*							*		*	*	*	*	*	*	*	*	*	۱۰
۰	۱۲۰			*			*							*		*	*	*	*	*	*	*	*	*	۱۱
۱۰	۹۵۰			*			*							*		*	*	*	*	*	*	*	*	*	۱۲
۲۲۲۲	۲۲۳۶۵	۰	۵	۱۲	۰	۰	۵	۰	۰	۰	۱	۰	۰	۱۰	۱	۲۰	۲۱	۲۱	۵	۱	۰	۲۵	۸	۱	۱
۱۰۰	۱۰۵۵			*			*							*		*	*	*	*	*	*	*	*	*	۱
۱۱۰	۱۲۲		*	*			*							*		*	*	*	*	*	*	*	*	*	۲
۴۶	۴۰۰			*			*							*		*	*	*	*	*	*	*	*	*	۲
۵۰	۲۰۰			*			*							*		*	*	*	*	*	*	*	*	*	۴
۲۵	۳۶۰			*			*							*		*	*	*	*	*	*	*	*	*	۵
۲۰۰	۱۵۰۰			*			*							*		*	*	*	*	*	*	*	*	*	۶
۴۰	۵۰۰			*			*							*		*	*	*	*	*	*	*	*	*	۷
۲۰	۵۰۰۰			*			*							*		*	*	*	*	*	*	*	*	*	۸
۱۰۰	۲۰۰			*			*							*		*	*	*	*	*	*	*	*	*	۹
۱۲۰	۱۸۰			*			*							*		*	*	*	*	*	*	*	*	*	۱۰
۱۵۰	۳۵۰		*	*			*				*			*		*	*	*	*	*	*	*	*	*	۱۱
۹۸	۱۷۸۰			*			*							*		*	*	*	*	*	*	*	*	*	۱۲
۸۵	۴۴۰			*			*							*		*	*	*	*	*	*	*	*	*	۱۲
۱۰۰	۲۰۰			*			*							*		*	*	*	*	*	*	*	*	*	۱۲
۱۵	۴۷۰			*			*							*		*	*	*	*	*	*	*	*	*	۱۴
۱۵۰	۲۰۰۰			*			*							*		*	*	*	*	*	*	*	*	*	۱۵
۵۱	۲۰۰۰			*			*							*		*	*	*	*	*	*	*	*	*	۱۶
۵۸	۷۴۵		*	*			*							*		*	*	*	*	*	*	*	*	*	۱۷
۴۳	۳۱۰			*			*							*		*	*	*	*	*	*	*	*	*	۱۷
۱۰۰	۱۵۰۰			*			*							*		*	*	*	*	*	*	*	*	*	۱۸
۲۰۰	۱۰۰۰			*			*							*		*	*	*	*	*	*	*	*	*	۱۹
۲۰۰	۱۰۰۰			*			*							*		*	*	*	*	*	*	*	*	*	۲۰
۲۷	۱۶۵			*			*							*		*	*	*	*	*	*	*	*	*	۲۱
۲۰	۳۵۰			*			*							*		*	*	*	*	*	*	*	*	*	۲۱
۱۲۰	۸۶۰			*			*							*		*	*	*	*	*	*	*	*	*	۲۲
۵۰	۵۲۰			*			*							*		*	*	*	*	*	*	*	*	*	۲۲
۱۱۲	۹۹۸			*			*							*		*	*	*	*	*	*	*	*	*	۲۴
۱۲	۲۶۰			*			*							*		*	*	*	*	*	*	*	*	*	۲۵
۶۰	۱۰۰۰			*			*							*		*	*	*	*	*	*	*	*	*	۲۶
				*			*							*		*	*	*	*	*	*	*	*	*	۲۷

خصوصیات اجتماعی - اقتصادی آبادیهای دارایی سکنه شهرستان ۱۳۷۱

شماره دفتر آبادی	آبادی	کده آبادی	نوع راه آبادی (رک)	تعداد خانوار	کل جمعیت	جمعیت عصابیتر	جمعیت باسواد	جمعیت شامل	فناویات کشاورزی						
									۱۰	۱۱	۱۲	۱۳	۱۴	۱۵	۱۶
									زراعت	باغداری	دامپروری	پرورش طیور	پرورش گاو ایلیتی	پرورش بز و گوسفند	پرورش ماهی
	بخش چوار				۸۲۷۸	۶۲۲۶	۲۵۶۷	۱۶۲۹	۵۴						
	دهستان چوار				۸۲۷۸	۶۲۲۶	۲۵۶۷	۱۶۲۹	۴۵						
۱	ابمورث حاجی علی	۲۲۲۵۷۶	۲	۲	۲	۲	۰	۲	*						
۲	اشارک	۲۲۲۵۷۷	۲	۱۴	۹۶	۲۲	۸	۱۹	*						
۳	اواره	۲۲۲۵۷۸	۲	۲۲	۱۴۲	۱۱۲	۵۱	۶۲	*						
۴	اوه ز	۲۲۲۵۷۹	۲	۴۷	۲۰۹	۲۴۰	۱۱۲	۶۰	*						
۵	بان امرو	۲۲۲۵۸۰	۲	۱۹	۱۲۶	۱۰۴	۵۱	۳۱	*						
۶	بان زینار	۲۲۲۵۸۱	۲	۲۰	۱۵۰	۱۱۵	۲۱	۳۳	*						
۷	بان سرو	۲۲۲۵۸۲	۲	۵۱	۲۷۲	۱۹۱	۴۴	۶۰	*						
۸	بان کل ولی	۲۲۲۵۸۳	۲	۱۱	۷۲	۵۵	۲۲	۲۲	*						
۹	بان ویزه	۲۲۲۵۸۴	۲	۷۰	۴۳۴	۲۲۹	۸۸	۱۰۲	*						
۱۰	بان سوان	۲۲۲۵۸۵	۲	۱۲	۸۵	۶۷	۲۰	۱۸	*						
۱۱	بیر چلی	۲۲۲۵۸۶	۲	۵	۲۲	۲۲	۸	۵	*						
۱۲	بیک بیک بیان ذکک	۲۲۲۵۸۷	۲	۲۰	۱۲۹	۱۰۸	۲۰	۳۰	*						
۱۳	بو الحسن	۲۲۲۵۸۸	۲	۵	۲۱	۱۶	۰	۱۰	*						
۱۴	پاچمه هارون	۲۲۲۵۸۹	۲	۴۰	۲۵۲	۱۹۱	۷۸	۵۲	*						
۱۵	پارده	۲۲۲۵۹۰	۲	۲۴	۲۸۲	۲۲۷	۶۶	۵۱	*						
۱۶	پاقلعه	۲۲۲۵۹۱	۲	۳۲	۱۶۱	۱۰۹	۳۳	۳۳	*						
۱۷	پشت قاف	۲۲۲۵۹۲	۴	۲	۴۳	۲۵	۱۲	۱۰	*						
۱۸	پلکانه	۲۲۲۵۹۳	۲	۲۰	۱۱۰	۸۶	۲۲	۲۷	*						
۱۹	پلک کورن	۲۲۲۵۹۴	۲	۲۲	۱۲۵	۱۰۰	۲۵	۲۲	*						
۲۰	پلک کک	۲۲۲۵۹۵	۲	۲۳	۱۲۲	۱۰۱	۲۴	۲۸	*						
۲۱	سازه آباد مکه سیاه	۲۲۲۵۹۶	۲	۲	۱۷	۱۷	۷	۴	*						
۲۲	تلخ آب	۲۲۲۵۹۷	۲	۲	۳۲	۱۹	۵	۲	*						
۲۳	تلفین	۲۲۲۵۹۸	۴	۲	۲۳	۱۸	۶	۶	*						
۲۴	چم ژبه	۲۲۲۵۹۹	۲	۲۲	۱۲۹	۱۰۵	۲۳	۲۲	*						
۲۵	چمشاطر	۲۲۲۶۰۰	۲	۱۶	۹۸	۶۹	۲۰	۲۲	*						
۲۶	چقمه سرخ	۲۲۲۶۰۱	۲	۱۰	۶۰	۴۹	۲۰	۱۱	*						
۲۷	چقادیو ده	۲۲۲۶۰۲	۲	۲۱	۱۰۲	۸۱	۳۱	۲۰	*						
۲۸	چنار	۲۲۲۶۰۳	۲	۴۷	۲۸۲	۲۱۲	۹۹	۵۲	*						
۲۹	چمن سید محمد	۲۲۲۶۰۴	۲	۹	۶۱	۴۶	۱۰	۲۵	*						
۳۰	چندان	۲۲۲۶۰۵	۲	۸۲	۴۷۷	۳۶۷	۱۳۵	۸۷	*						
۳۱	چنار	۲۲۲۶۰۶	۲	۴۸	۲۶۸	۲۰۶	۱۰۱	۵۱	*						
۳۲	حاجی بختیار	۲۲۲۶۰۷	۲	۴۲	۲۰۲	۱۴۱	۳۷	۶۲	*						
۳۳	دارتوت	۲۲۲۶۰۸	۲	۱۲	۲۷	۵۷	۲۸	۳۱	*						
۳۴	داره میر شامر	۲۲۲۶۰۹	۲	۵	۲۵	۲۶	۴	۶	*						
۳۵	راه سفید	۲۲۲۶۱۰	۲	۲۷	۱۴۹	۱۱۵	۵۱	۳۱	*						
۳۶	ریزه و تده	۲۲۲۶۱۱	۲	۱۹	۱۱۷	۹۲	۴۲	۲۶	*						
۳۷	زمر زمان	۲۲۲۶۱۲	۲	۹	۶۰	۴۵	۱۳	۹	*						
۳۸	سر پشتک	۲۲۲۶۱۳	۲	۱۴	۹۲	۲۷	۲۲	۱۸	*						
۳۹	سر تله حمام سفلی	۲۲۲۶۱۴	۲	۲۲	۱۲۳	۱۰۲	۴۷	۲۱	*						
۴۰	سر چمده هارون	۲۲۲۶۱۵	۲	۲۰	۲۱۸	۱۷۲	۲۲	۴۰	*						
۴۱	سر چملو	۲۲۲۶۱۶	۲	۴۲	۲۶۲	۱۹۹	۷۲	۵۰	*						
۴۲	ذهر کمر تنک بیه چار	۲۲۲۶۱۷	۲	۱۹	۱۰۷	۸۲	۲۶	۲۴	*						

کد نوع راه آبادی ۱، جاده اسفند ۱، جاده شوسه ۲، جاده خاکی ۳، مارو ۴، سایر (اینگاه راه آهن باره آبی ۵)، نامشخص ۶

شماره ردیف آباری	مبلغ مخزن سطل آباران	لوازم مخزن سطل آباران	شورای اسلامی روستایی	دفتر بهداشت اسانژی	مرکز خدمات روستایی	پایگاه مقاومت بسیج	آب لوله کشی	برق	دبستان	مدرسه راهنمایی	آموزش باغبانی و کاردستی	خام	مرکز بهداشتی درمانی	خانه بهداشت	پرورش	دامپروری طیور و دامپزشکی	بیمار و دامهای روستایی	صندوق پست	دانشکده پرورش دام و طیور آباری	مطبخ	دانشکده پرورش دام و طیور آباری	تعمیرگاه ماشین آلات کشاورزی	فروشگاه تعاونی	تعداد کوکس سفید و بزرگ	تعداد گاو و گوساله
۱۷																									
۱۸	۵	۵																							
۱۹	۱۲	۱۲																							
۲۰	۲۴	۲۴																							
۲۱	۲	۲																							
۲۲	۲	۲																							
۲۳	۸	۸																							
۲۴	۳۱	۳۱																							
۲۵	۸	۸																							
۲۶	۲۲	۲۲																							
۲۷	۲	۲																							
۲۸	۸	۸																							
۲۹	۲	۲																							
۳۰	۲	۲																							
۳۱	۸	۸																							
۳۲	۲	۲																							
۳۳	۱۰	۱۰																							
۳۴	۱۰	۱۰																							
۳۵	۸	۸																							
۳۶	۰	۰																							
۳۷	۰	۰																							
۳۸	۲۶	۲۶																							
۳۹	۱۲	۱۲																							
۴۰	۰	۰																							
۴۱	۹۸۹۶۰	۹۸۹۶۰																							
۴۲	۲۶۷۲	۲۶۷۲																							
	۲۰	۲۲۰۰																							
	۲۲	۵۷۰																							
	۲۰۰	۲۰۰۰																							
	۱۲	۸۵۰																							
	۶	۱۳۰۰																							
	۱۰۰	۲۰۰۰																							
	۲۰	۴۹۰																							
	۱۰۰	۲۵۰۰																							
	۵۰	۶۵۰																							
	۲۰	۲۳۰																							
	۱۵۰	۲۵۰۰																							
	۰	۴۰۰																							
	۲۵	۲۸۰۰																							
	۴۰۰	۱۵۰۰۰																							
	۱۰۰	۹۰۰																							
	۱۲	۲۵۰																							
	۲	۱۰۷۰																							
	۲۰	۸۰۰																							
	۱۰۰	۲۵۰۰																							
	۰	۲۰۰																							
	۶	۴۰۰																							
	۰	۲۵۰																							
	۵۰	۱۸۰۰																							
	۵۳	۸۰۰																							
	۱۵	۴۰۰																							
	۱۰	۴۵۰																							
	۱۰۰	۱۷۰۰																							
	۹	۱۱۰۰																							
	۴۵	۱۸۰۰																							
	۵۰	۱۲۰۰																							
	۵۰	۱۴۰۰																							
	۲۵	۸۰۰																							
	۳	۵۵۰																							
	۱۰۰	۱۲۰۰																							
	۲۵	۱۵۰۰																							
	۱۵	۱۰۰۰																							
	۱۰	۱۵۰۰																							
	۵۰	۱۶۰۰																							
	۳۰	۲۲۵۰																							
	۲۰۰	۶۰۰۰																							
	۲۰	۲۰۰۰																							

خصوصیات اجتماعی - اقتصادی آبادیهای دارایی سکنه شهرستان ایلام

شماره ردیف آبادی	آبادی	کده آبادی	نوع راه آبادی (کده)	تعداد خانوار	کل جمعیت	جمعیت عمارت بیشتر	جمعیت باسواد	جمعیت نائل	تفصیلات کد درزی							
									۱۰	۱۱	۱۲	۱۳	۱۴	۱۵	۱۶	
۴۲	شیرین ابد	۲۲۲۶۲۲	۲	۲	۱۶	۱۲	۶	۲	*	*	*	*	*	*	*	*
۴۴	طافطاری	۲۲۲۶۲۴	۲	۱۲	۸۱	۶۱	۲۲	۱۴	*	*	*	*	*	*	*	*
۴۵ +	قینله	۲۲۲۶۲۵	۲	۱۸	۱۱۵	۹۰	۷	۲۹	*	*	*	*	*	*	*	*
۴۶	کمانه کبود	۲۲۲۶۲۰	۴	۱۰	۶۶	۴۹	۱۲	۱۲	*	*	*	*	*	*	*	*
۴۷	کر...	۲۲۲۶۲۱	۲	۲۰	۳۳	۳۰	۳	۲۵	*	*	*	*	*	*	*	*
۴۸	کندوان	۲۲۲۶۲۲	۲	۳۶	۱۵۱	۱۳۳	۱۸	۸۸	*	*	*	*	*	*	*	*
۴۹	لاکین	۲۲۲۶۲۳	۳	۴۳	۴۵۱	۳۹۱	۶۰	۱۴	*	*	*	*	*	*	*	*
۵۰	ماتوان	۲۲۲۶۲۴	۲	۴	۲۲	۱۹	۳	۵	*	*	*	*	*	*	*	*
۵۱	ملیه	۲۲۲۶۲۵	۲	۷	۳۴	۲۶	۸	۱۱	*	*	*	*	*	*	*	*
۵۲ +	مورتنه	۲۲۲۶۲۶	۱	۶۲۱	۸۵۲	۶۲۰	۳۲	۱۲۱	*	*	*	*	*	*	*	*
۵۲	میرمکان	۲۲۲۶۲۷	۲	۱۲	۱۰۱	۶۷	۳۴	۲۰	*	*	*	*	*	*	*	*
۵۴	ورهان	۲۲۲۶۲۸	۲	۹	۴۹	۳۵	۸	۱۰	*	*	*	*	*	*	*	*
	بخش مرکزی			۱۵۱۱	۱۸۷۹۶	۱۴۰۵۵	۶۷۸۸	۲۲۸۵								
	دهستان حومه			۱۸۶۴	۲۳۱۱۱	۱۸۴۸۱	۴۶۳۵	۱۹۶۱								
۱	بیانقلان	۲۲۲۷۱۶	۲	۸۷۸	۱۷۰۲	۱۲۸۲	۶۷۸	۶۳۳	*	*	*	*	*	*	*	*
۲	بیلین	۲۲۲۷۱۷	۱	۲۲	۱۷۱	۱۲۶	۶۸	۲۲	*	*	*	*	*	*	*	*
۳	بیانقلان	۲۲۲۷۱۸	۲	۵	۳۶	۲۰	۷	۱۱	*	*	*	*	*	*	*	*
۴	بیانقلان	۲۲۲۷۱۹	۱	۴۰	۲۶۱	۱۸۱	۳۶	۳۲	*	*	*	*	*	*	*	*
۵	تاسه سات بیانقلان	۲۲۲۷۲۰	۱	۱	۱	۱	۰	۱	*	*	*	*	*	*	*	*
۶	چوز انوند	۲۲۲۷۲۱	۲	۲۹	۶۰۲	۵۵۱	۴۹	۱۴	*	*	*	*	*	*	*	*
۷	چان سر	۲۲۲۷۲۲	۲	۱۲۳	۲۵۸۱	۱۳۱۲	۸۷۸	۳۳۳	*	*	*	*	*	*	*	*
۸	چانریز	۲۲۲۷۲۳	۲	۲۹	۱۵۱	۱۱۵	۲۰	۲۸	*	*	*	*	*	*	*	*
۹	چشمه بیده	۲۲۲۷۲۴	۱	۵	۴۳	۳۲	۱۰	۱۱	*	*	*	*	*	*	*	*
۱۰ +	چشمه کبود	۲۲۲۷۲۵	۱	۱۷۰	۱۵۰۱	۸۰۸	۵۱۲	۸۸۱	*	*	*	*	*	*	*	*
۱۱	سلطان آباد	۲۲۲۷۲۶	۲	۲۰	۲۹	۱۰۵	۶۷	۱۲	*	*	*	*	*	*	*	*
۱۲	شهر قدیمی	۲۲۲۷۲۷	۲	۲۱	۲۹	۱۱۰	۷۸	۲۶	*	*	*	*	*	*	*	*
۱۳	نظامیه	۲۲۲۷۲۸	۱	۱۲	۱۳۸	۷۰	۷۸	۵۰	*	*	*	*	*	*	*	*
۱۴	کارخانه کبود	۲۲۲۷۲۹	۱	۱	۲	۲	۲	۲	*	*	*	*	*	*	*	*
۱۵	کله چار	۲۲۲۷۳۰	۱	۱۳۵	۸۲	۳۴	۲۴	۲۳	*	*	*	*	*	*	*	*
۱۶	مهدی آباد	۲۲۲۷۳۱	۲	۶۶	۹۹	۶۳	۲۲	۱۶۱	*	*	*	*	*	*	*	*
۱۷	هر کبود	۲۲۲۷۳۲	۱	۱۴	۶۷	۲۸	۱۲	۵۶	*	*	*	*	*	*	*	*
۱۸ +	دفتر چشمه	۲۲۲۷۳۳	۱	۴۲	۷۱۲	۵۰۶	۱۰۶	۴۲	*	*	*	*	*	*	*	*
	دهستان میخانه			۷۸۲۱	۷۴۵۵	۵۵۷۴	۲۱۵۲	۱۳۶۹								
۱	جعفر آباد	۲۲۲۷۳۴	۱	۲۰	۱۴۳	۱۰۱	۴۴	۲۹۸	*	*	*	*	*	*	*	*
۲	چشمه سرک	۲۲۲۷۳۵	۲	۲۰	۳۳	۱۰۸	۲۲	۱۵	*	*	*	*	*	*	*	*
۳	چشمه داون	۲۲۲۷۳۶	۲	۱۵	۹۶	۶۶	۳۰	۶۵	*	*	*	*	*	*	*	*
۴	چشمه	۲۲۲۷۳۷	۲	۱۹	۱۵۱	۹۹	۱۲۷	۸۵	*	*	*	*	*	*	*	*
۵ +	دین آباد	۲۲۲۷۳۸	۲	۹۲	۳۶	۲۷۵	۱۲۷	۱۱۹	*	*	*	*	*	*	*	*
۶	حیدر آباد	۲۲۲۷۳۹	۲	۱۲۷	۱۲۸	۵۳۴	۳۱۴	۱۱۹	*	*	*	*	*	*	*	*
۷	داروند	۲۲۲۷۴۰	۲	۹۲	۵۷۵	۴۴۲	۱۶۸	۹۶	*	*	*	*	*	*	*	*
۸	زردآبر	۲۲۲۷۴۱	۲	۸۲	۴۶۹	۳۶۲	۱۵۱	۷۹	*	*	*	*	*	*	*	*
۹	مریجه	۲۲۲۷۴۲	۲	۵۱	۳۲۴	۲۶۱	۱۴۰	۵۲	*	*	*	*	*	*	*	*

کد نوع راه آبادی: ۱ جاده استاده، ۲ جاده شوره، ۳ جاده خاکی، ۴ ماره، ۵ سایر (اینگاه راه آهن، باره آبی، ۵۱، ناخش ۶)

تعداد گاو و گوساله	تعداد گوسفند و بز	تغییر کل زمین آبیاری کشاورزی	فروشگاه تعاونی	دستری به سید تقی میرعمری رابو	تلفن	دستری به روزنامه بخیر آبادی	صندوق پست	بیمار و ماهی روستایی	دانشگاه کشاورزی و دامپزشکی	پزشک	خانه بهداشت	مرکز بهداشتی درمانی	حمام	آموزش انجمن بهادر آهویی	مدرسه راهنمایی	دبستان	برق	آب لوله کشی	پایگاه خدمات بست	مرکز خدمات روستایی	دفتر جهاد سازندگی	شورای اسلامی روستایی	اماکن مذهبی مسلمانان	منبع مابقی مسلمانان	شماره درویش آبادی
۴۲	۴۱	۴۰	۳۹	۳۸	۳۷	۳۶	۳۵	۳۴	۳۳	۳۲	۳۱	۳۰	۲۹	۲۸	۲۷	۲۶	۲۵	۲۴	۲۳	۲۲	۲۱	۲۰	۱۹	۱۸	۱۷
۸	۲۳۰																								۴۲
۲۶	۷۵۰		*	*												*									۴۴
۱۲	۱۶۰۰								*													*	*		۴۵
۶	۴۰۰۰																							*	۴۶
۱۰۰	۲۲۰۰								*	*	*	*	*	*	*	*	*	*	*	*	*	*	*	*	۴۷
۱۲۰	۶۰۰۰			*	*	*	*	*	*	*	*	*	*	*	*	*	*	*	*	*	*	*	*	*	۴۸
۲۰۰	۱۰۰۰۰			*	*	*	*	*	*	*	*	*	*	*	*	*	*	*	*	*	*	*	*	*	۴۹
۵	۴۵۰																							*	۵۰
۵۰	۱۲۰۰																							*	۵۱
۶۰۰	۲۰۰۰		*	*	*	*	*	*	*	*	*	*	*	*	*	*	*	*	*	*	*	*	*	*	۵۲
۲۰۰	۵۰۰۰								*	*	*	*	*	*	*	*	*	*	*	*	*	*	*	*	۵۳
۱	۱۱۲۰			*	*	*	*	*	*	*	*	*	*	*	*	*	*	*	*	*	*	*	*	*	۵۴
۴۶۲۸	۱۸۱۳۱	۰	۱۵	۲۲	۴	۰	۱۲	۱	۲	۲	۵	۲	۲	۱۱	۷	۲۵	۲۲	۲۴	۴	۰	۴	۲۶	۲۴	۲	۲۰
۲۶۲۳	۴۶۱۰۰	۰	۸	۱۲	۲	۰	۸	۰	۲	۱	۴	۲	۱	۸	۶	۱۲	۱۱	۱۱	۲	۰	۲	۱۴	۱۱	۲	۱
۱۰۰	۹۵۰۰	*	*	*	*	*	*	*	*	*	*	*	*	*	*	*	*	*	*	*	*	*	*	*	۲
۱۰۰	۲۸۰۰	*	*	*	*	*	*	*	*	*	*	*	*	*	*	*	*	*	*	*	*	*	*	*	۲
۰	۲۵۰	*	*	*	*	*	*	*	*	*	*	*	*	*	*	*	*	*	*	*	*	*	*	*	۲
۲۰	۲۰	*	*	*	*	*	*	*	*	*	*	*	*	*	*	*	*	*	*	*	*	*	*	*	۲
۰	۰	*	*	*	*	*	*	*	*	*	*	*	*	*	*	*	*	*	*	*	*	*	*	*	۲
۱۰	۱۲۰۰	*	*	*	*	*	*	*	*	*	*	*	*	*	*	*	*	*	*	*	*	*	*	*	۵
۵۰۰	۱۵۰۰	*	*	*	*	*	*	*	*	*	*	*	*	*	*	*	*	*	*	*	*	*	*	*	۶
۵	۴۵۰۰	*	*	*	*	*	*	*	*	*	*	*	*	*	*	*	*	*	*	*	*	*	*	*	۷
۲۰	۸۰۰	*	*	*	*	*	*	*	*	*	*	*	*	*	*	*	*	*	*	*	*	*	*	*	۸
۴۵۰	۱۷۵۰	*	*	*	*	*	*	*	*	*	*	*	*	*	*	*	*	*	*	*	*	*	*	*	۹
۱۲	۲۵۰	*	*	*	*	*	*	*	*	*	*	*	*	*	*	*	*	*	*	*	*	*	*	*	۱۰
۰	۵۰۰	*	*	*	*	*	*	*	*	*	*	*	*	*	*	*	*	*	*	*	*	*	*	*	۱۱
۱۰۰	۲۲۰	*	*	*	*	*	*	*	*	*	*	*	*	*	*	*	*	*	*	*	*	*	*	*	۱۲
۰	۰	*	*	*	*	*	*	*	*	*	*	*	*	*	*	*	*	*	*	*	*	*	*	*	۱۳
۲۰	۲۵۰۰	*	*	*	*	*	*	*	*	*	*	*	*	*	*	*	*	*	*	*	*	*	*	*	۱۴
۵۰۰	۱۷۰۰	*	*	*	*	*	*	*	*	*	*	*	*	*	*	*	*	*	*	*	*	*	*	*	۱۵
۱۰۰	۲۵۰۰	*	*	*	*	*	*	*	*	*	*	*	*	*	*	*	*	*	*	*	*	*	*	*	۱۶
۱۰۰۰	۱۵۰۰۰	*	*	*	*	*	*	*	*	*	*	*	*	*	*	*	*	*	*	*	*	*	*	*	۱۷
۱۶۶۱	۱۸۰۸۱	۰	۷	۱۱	۱	۰	۵	۱	۱	۱	۱	۱	۱	۱	۱۲	۱۰	۱۱	۱	۰	۲	۱۲	۱۲	۰	۰	۱۸
۶	۷۶۵۰	*	*	*	*	*	*	*	*	*	*	*	*	*	*	*	*	*	*	*	*	*	*	*	۱
۴۳	۴۴۰۰	*	*	*	*	*	*	*	*	*	*	*	*	*	*	*	*	*	*	*	*	*	*	*	۲
۳۱	۲۲۰	*	*	*	*	*	*	*	*	*	*	*	*	*	*	*	*	*	*	*	*	*	*	*	۲
۱۱	۵۶۰۰	*	*	*	*	*	*	*	*	*	*	*	*	*	*	*	*	*	*	*	*	*	*	*	۳
۵۰	۱۲۰۰	*	*	*	*	*	*	*	*	*	*	*	*	*	*	*	*	*	*	*	*	*	*	*	۴
۲۰۰	۲۶۰۰۰	*	*	*	*	*	*	*	*	*	*	*	*	*	*	*	*	*	*	*	*	*	*	*	۵
۱۵۰	۲۰۰۰	*	*	*	*	*	*	*	*	*	*	*	*	*	*	*	*	*	*	*	*	*	*	*	۶
۸۰	۲۵۰۰	*	*	*	*	*	*	*	*	*	*	*	*	*	*	*	*	*	*	*	*	*	*	*	۷
۱۱۱	۱۵۱	*	*	*	*	*	*	*	*	*	*	*	*	*	*	*	*	*	*	*	*	*	*	*	۸
																									۹

خصوصیات اجتماعی - اقتصادی آبادیهای دارای سکنه شهرستان ایلام

شماره ردیف آبادی	آبادی	نوع راه آبادی (کد)	تعداد خانوار	کل جمعیت	جمعیت عمال بیشتر	جمعیت باسواد	جمعیت نائل	فعالیت کشاورزی							
								زراعت	باغداری	دامداری دامپروری	پرورش طیور	پرورش گاو ابریشم	پرورش زنبورسل	پرورش ماهی	
۱	۲	۳	۴	۵	۶	۷	۸	۹	۱۰	۱۱	۱۲	۱۳	۱۴	۱۵	۱۶
۱۰	شان کبود	۲۲۳۷۸۵	۲	۲۰۳	۶۳۶	۵۷	۴۳	*	*	*	*	*	*	*	*
۱۱	طولاب	۲۲۳۷۸۶	۲	۶۶	۴۶۰	۱۵۶	۱۱۳	*	*	*	*	*	*	*	*
۱۲	کله کبود	۲۲۳۷۸۷	۱	۴۲	۵۹۶	۶۲	۵۰	*	*	*	*	*	*	*	*
۱۳	محمود آباد	۲۲۳۷۸۸	۲	۱۱۱	۵۰۰	۱۷۱	۱۳۱	*	*	*	*	*	*	*	*
۱۴	مزرعه ساز	۲۲۳۷۸۹	۲	۱۰	۶۳	۵	۱۵	*	*	*	*	*	*	*	*
۱۵	میدان	۱۶۲۲۹۱	۲	۶۳۶	۷۰۸	۲۷۰	۳۱۰	*	*	*	*	*	*	*	*
	سایر نقاط			۳۰۴۳	۶۸۸۲	۱۸۸۲	۵۱۶								

کد نوع راه آبادی: ۱. جاده اسفالت، ۲. جاده شوسه، ۳. جاده خاکی، ۴. ماره، ۵. سایر (از سنگ راه آهن باره آبی)، ۵۱. نامشخص

تعداد کادو کوساله	۴۲	۴۰	۵۰	۲۲	۲۵	۷۰	۵۰۰
تعداد کوسند و بز	۴۱	۵۰۰۰	۱۴۸۰۰	۵۷۰۰	۲۰۰۰	۲۰۵۰	۲۴۰۰
تعمیرگاه شیرین آلات شیرازی	۳۰				*	*	*
فروشگاه تعاونی	۳۹				*	*	*
دسترسی به وسیله تعمیرگاهی نزدیک	۳۸				*	*	*
تعمیرگاه	۳۷						
دسترسی به روزنامه مجله و آلبوم	۳۶						
صندوق پست	۳۵				*	*	*
بیمار و مامای رودنیایی	۳۴				*	*	*
دانشگاه شیرین در پزشکی	۳۳						
پزشک	۳۲				*	*	*
خانه بهداشت	۳۱						
مرکز بهداشتی درمانی	۳۰	*					
حمام	۲۹						
آموزش نوشتن موزونگونی	۲۸			*			
مدرسه راهنمایی	۲۷			*			
دبستان	۲۶	*	*	*	*	*	*
برن	۲۵	*	*	*	*	*	*
آب لوله کشی	۲۴	*	*	*	*	*	*
پایگاه خدمات بیج	۲۳						
مرکز خدمات رودنیایی	۲۲						
دفتر جهاد سازندگی	۲۱	*					
شورای اسلامی رودنیایی	۲۰	*	*	*	*	*	*
اماکن مذهبی مسلمانان	۱۹	*	*	*	*	*	*
سایه مذهبی مسلمانان	۱۸						
شماره ردیف آبادی	۱۷	۱۰	۱۱	۱۲	۱۳	۱۴	۱۵

کتابخانه مرکز آمار ایران
 شماره ... ۸۸۰۱ ...

نوع راه و فعالیت کشاورزی آبادیهای خالی از سکنه شهرستان ایلام

شماره ردیف	آبادی	کده آبادی	نوع راه آبادی (کده)	فعالیت کشاورزی						
				زراعت	باغداری	دامداری و دامپروری	پرورش طیور	پرورش گاو و گاو شیری	پرورش بز و بز شیری	
۱	۲	۳	۴	۵	۶	۷	۸	۹	۱۰	۱۱
	بخش ایوان									
	دهستان زرته									
۱	بیان علیک	۲۲۲۲۶۹	۴	*						
۲	دن خان احمد	۲۲۲۲۸۵	۴	*						
۳	دیزگران	۲۲۲۲۸۶	۴	*						
۴	گاو مزرعه زرته	۲۲۲۴۰۱	۴	*						
۵	مزرعه بیان بکر	۲۲۲۴۰۵	۴	*						
۶	مزرعه تیمانه	۲۲۲۴۰۶	۳	*						
۷	مزرعه کاز آب	۲۲۲۴۰۷	۴	*						
۸	میاند آرز زرته	۲۲۲۴۱۰	۳	*						
۹	ورن سرا	۲۲۲۴۱۶	۳	*						
	دهستان مراب									
۱	امامزاده سید عبداله	۲۲۲۴۷۳	۳							
۲	پاسگاه نذریانی توتل	۲۲۲۴۷۴	۱	*						
۳	کاپوره	۲۲۲۴۸۲	۳	*						
۴	مزرعه کشاورزی بیاتکول	۲۲۲۴۸۹	۳	*						
	دهستان مرکزی									
۱	کوره های اجرچی	۲۲۳۵۲۹	۳							
	بخش چوار									
	دهستان چوار									
۱	پاسگاه ژاندارمری هلاله	۲۲۳۵۹۱	۶	*						
۲	چشمه حمام	۲۲۳۶۰۱	۳	*						
۳	داربید چوار	۲۲۳۶۰۹	۶	*						
۴	زلیخا مرده	۲۲۳۶۱۴	۴	*						
۵	مرکمر	۲۲۳۶۲۰	۶	*						
۶	سنجاو بیان	۲۲۳۶۲۱	۴	*						
۷	قلاق	۲۲۳۶۲۶	۴	*						
۸	قلعه دولک	۲۲۳۶۲۷	۳	*						
۹	کیوتر کتا	۲۲۳۶۲۸	۴	*						
۱۰	کپوره	۲۲۳۶۲۹	۴	*						
۱۱	معدن شک	۲۲۳۶۲۵	۶	*						
۱۲	موتور ارد	۲۲۳۶۲۷	۲	*						
۱۳	شیختر	۲۲۳۶۴۰	۶	*						
	بخش مرکزی									
	دهستان حومه									
۱	پارک جنگلی شهدار	۲۲۳۷۲۱	۱							
۲	پاسگاه نذریانی	۲۲۳۷۲۲	۱							
۳	پهتیبازر می	۲۲۳۷۲۳	۱							
۴	پلیچر اه	۲۲۳۷۲۴	۱							
۵	راه داری اداره راه	۲۲۳۷۲۲	۱							
۶	کیلیس	۲۲۳۷۲۷	۱							
۷	مزرعه بهمن آباد	۲۲۳۷۲۹	۲	*						
۸	وریز	۲۲۳۷۳۱	۲	*						

کد نوع راه آبادی: ۱، جاده شهسوار، ۲، جاده خالی، ۳، مارو، ۴، سایر (اینجمله راه آهن، بارو، آبی)، ۵، نامشخص

نوع راه و تخمینت کشاورزی آبادیهای تخرالی از کنگنه شهرستان ایلام

شماره ردیف	آبادی	کده آبادی	نوع راه آبادی (کده)	نهایت کشاورزی						
				پرورش بومی	پرورش زنجبیل	پرورش کرم ابریشم	پرورش سیب	دامپروری و دامپروری	باغداری	زراعت
۱)	۲	۳	۴	۵	۶	۷	۸	۹	۱۰	۱۱
	دهستان میخدا		۶							
۱ شانیق	۲۲۲۷۷۴	۶							
۲ چهارراه	۲۲۲۷۷۹	۶							
۳ مله گل زرد	۲۲۲۷۷۹۰	۶							
 سایر نقاط									

کد نوع راه آبادی: ۱ جاده اسفالت ، ۲ جاده شوسه ، ۳ جاده خاکی ، ۴ سایر راهها و ۵ سایر راهها (آبی ، ناهش و ...)