

14. 21-478



1200501160832

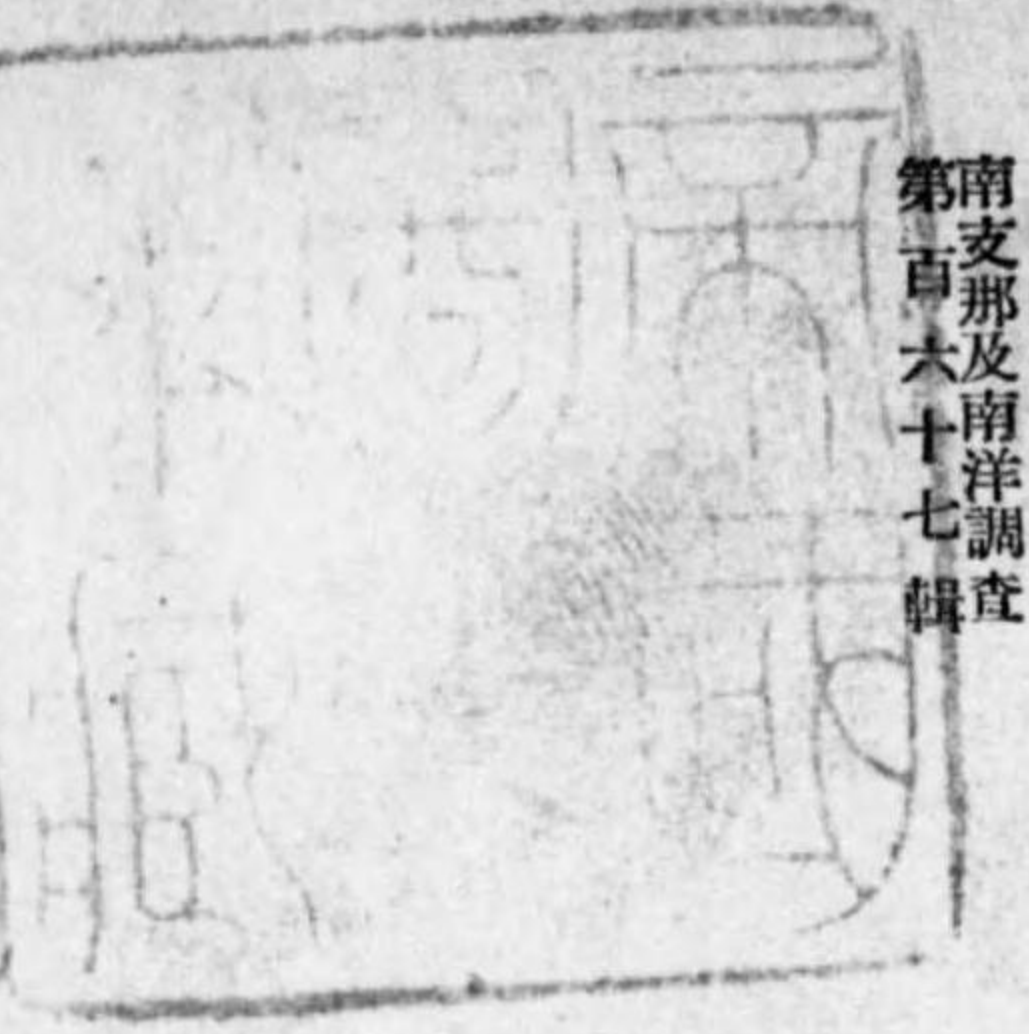
78



始



南支那及南洋調査
第六十七輯



南洋各地物産・交通・人口地圖

一、本圖は當官房調査課の調査、竝に各方面より得たる情報、其他の資料を基礎として作成したるものである。

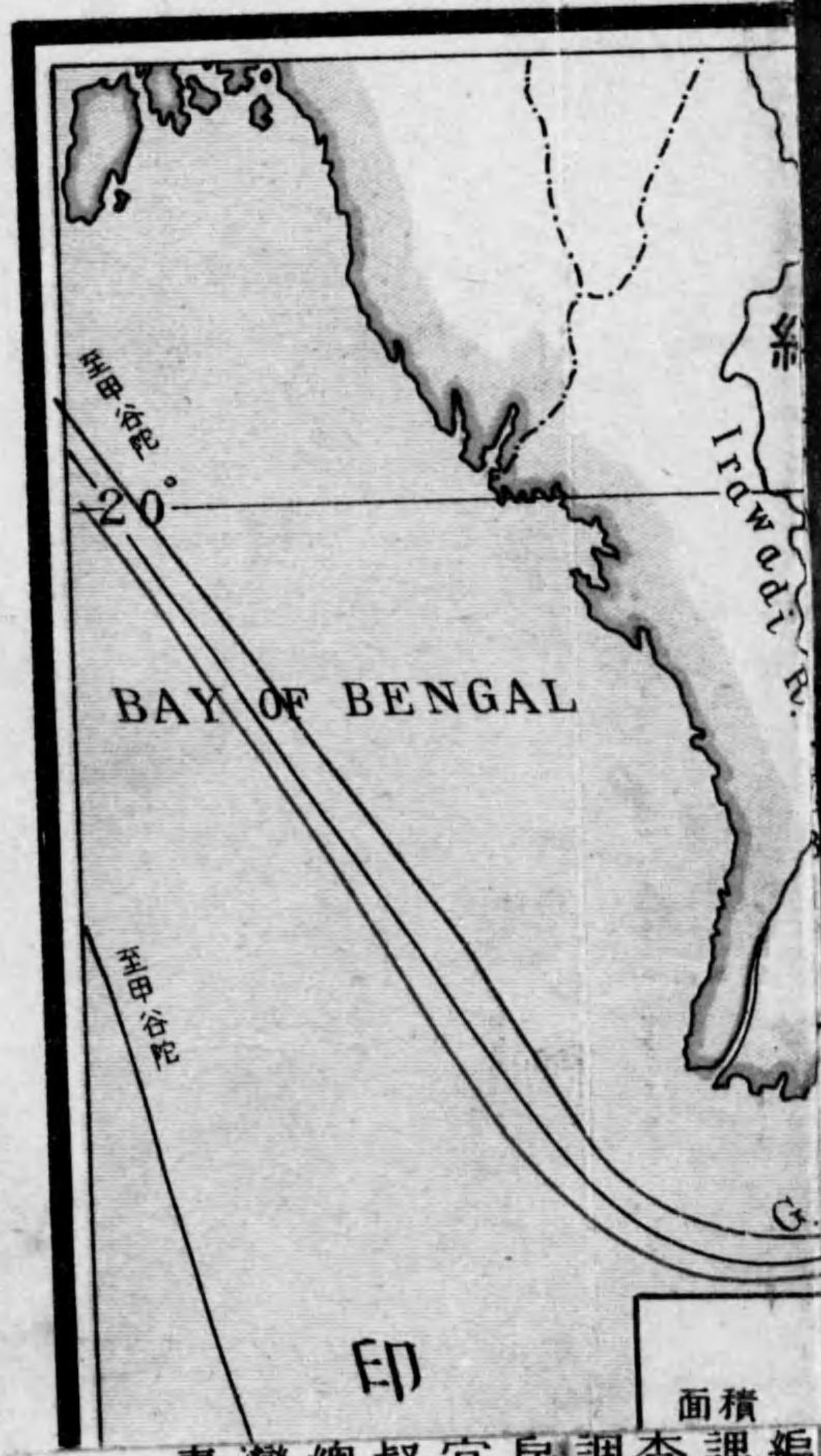
一、本圖の人口は、英領馬來、荷領緬甸、英領北ボルネオ、比律賓及暹羅に於ける最近の國勢調査報告及最近に於ける佛領印度支那、サラワクの行政報告とを基礎としたものである。

一、本圖は元來當課編纂の南洋年鑑昭和四年版(南洋協會臺灣支部發行)の一部として出版したるものを別刷したものである。依つて委しく調査せられんとするの士は南洋年鑑に就て見られんことを希望する。

昭和四年三月

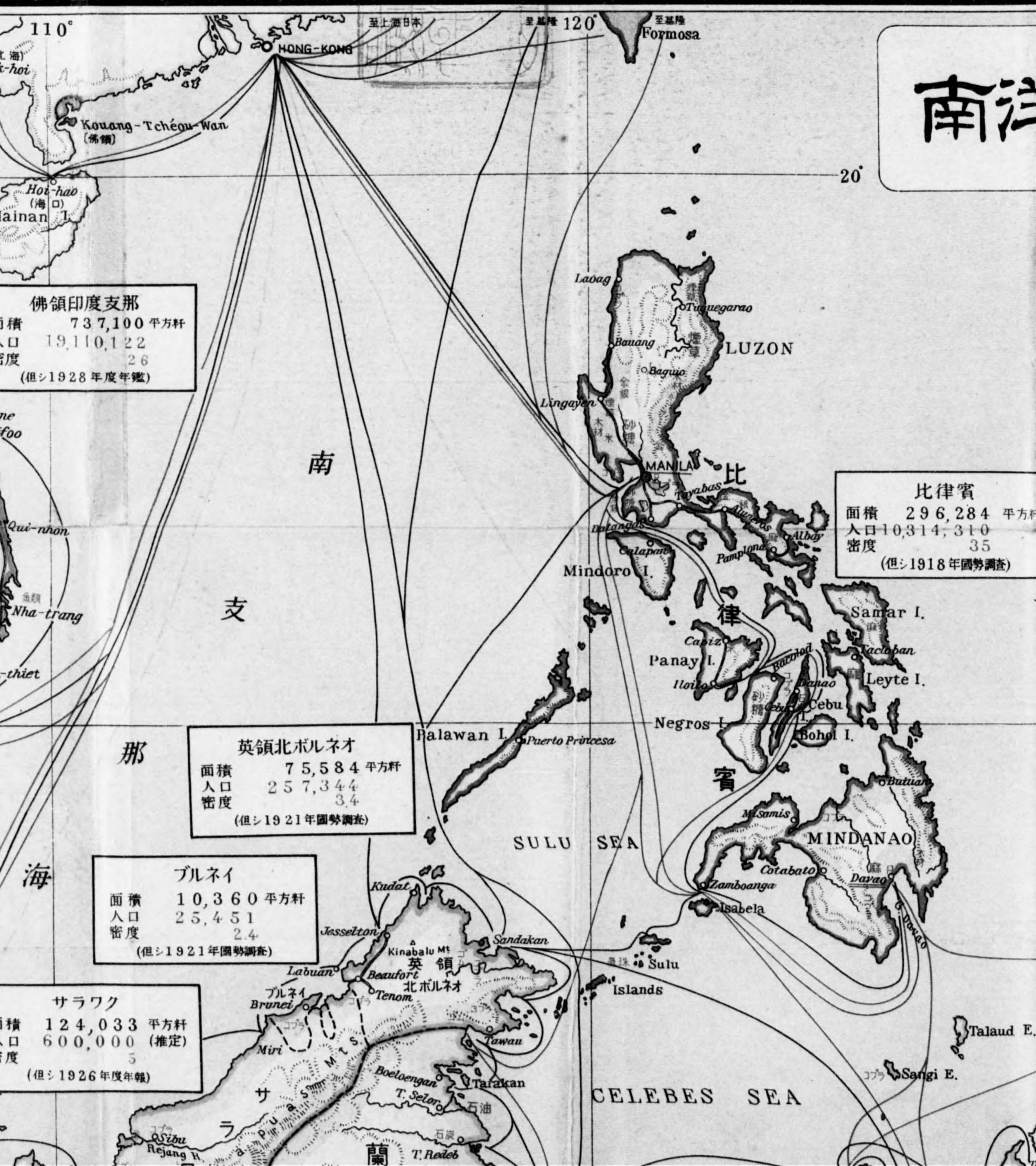
臺灣總督官房調査課

發行所寄贈本



臺灣總督官房調查課編

南洋各地物産交通人口地圖



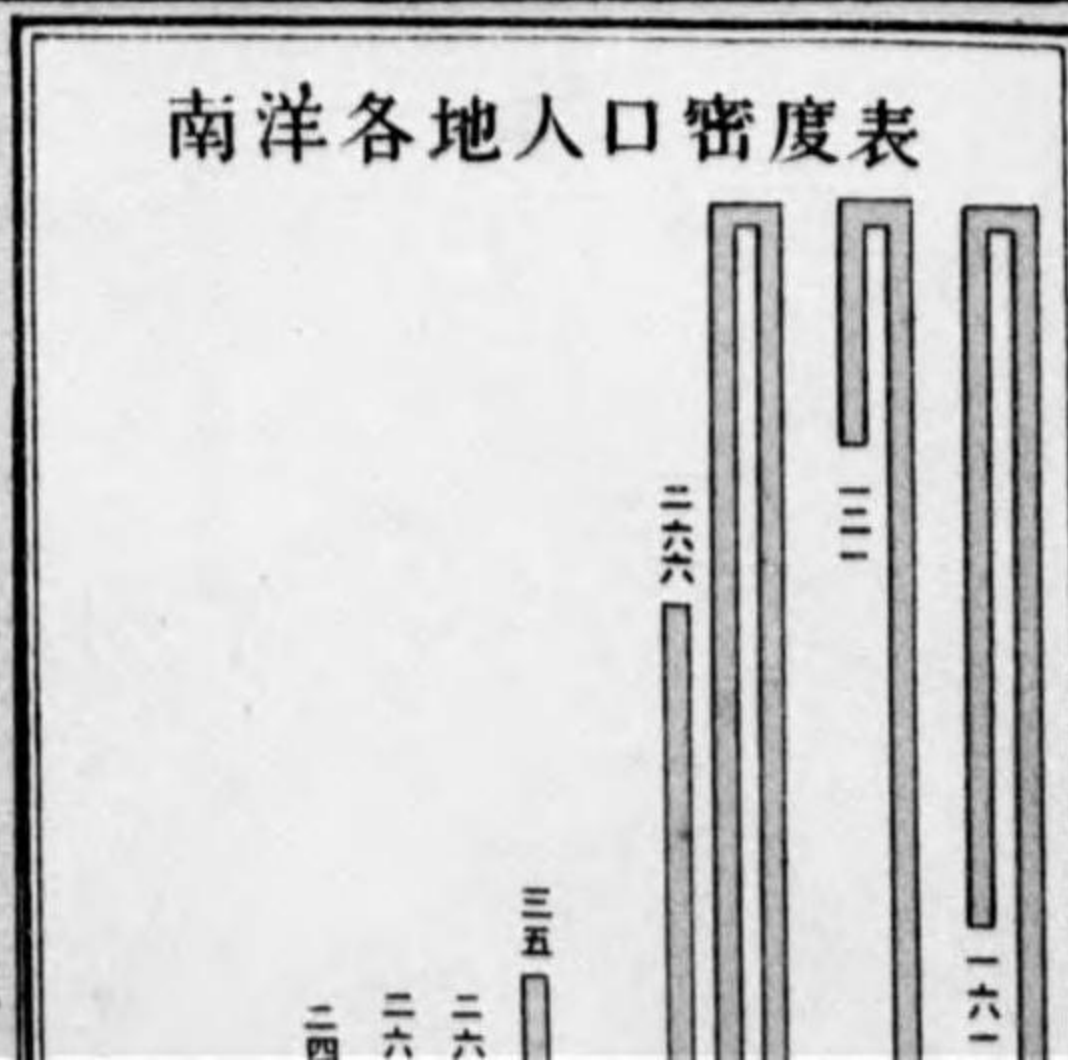
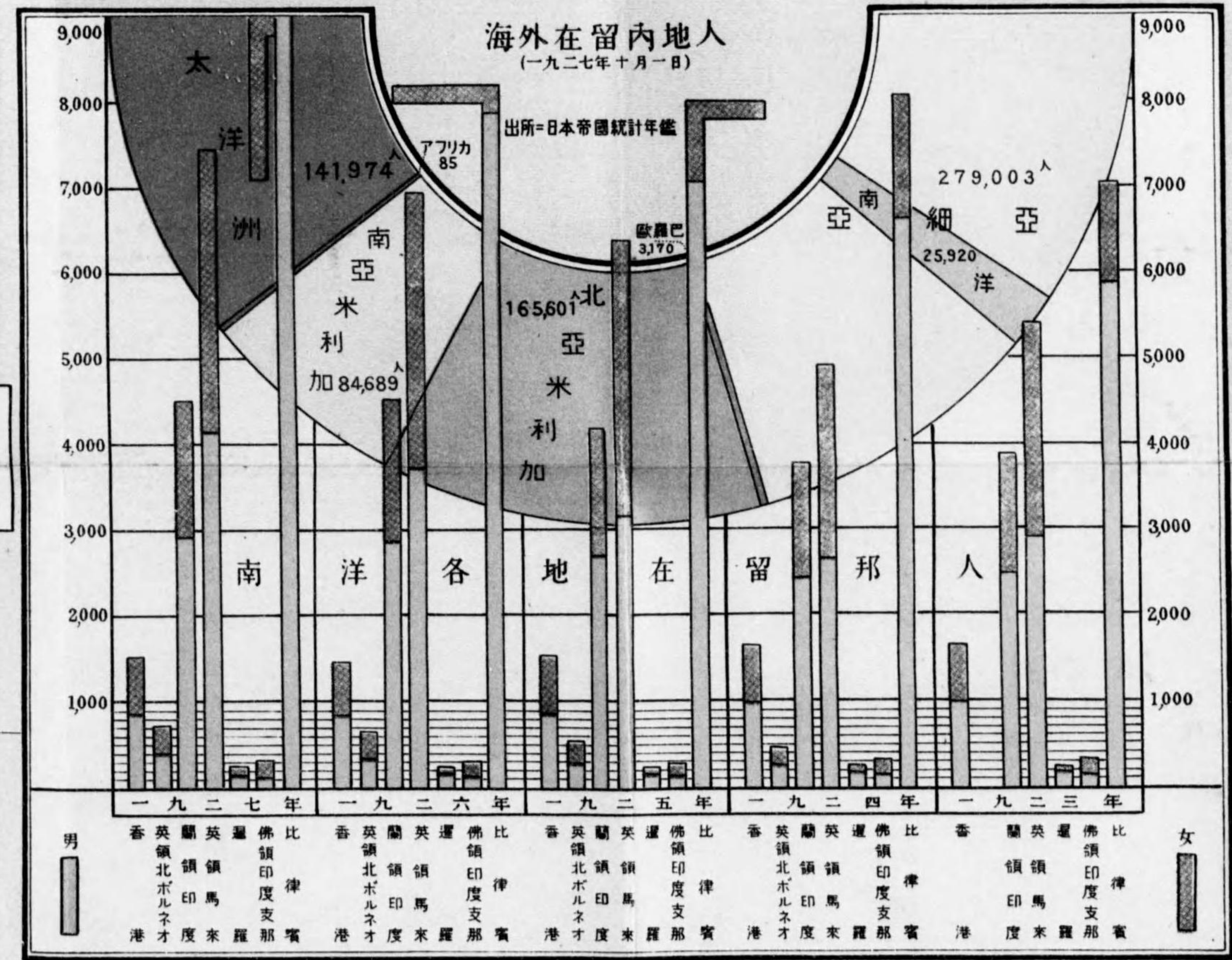
佛領印度支那
面積 737,100 平方呎
人口 19,110,122
密度 26
(但シ1928年度年報)

比律賓
面積 296,284 平方呎
人口 10,314,310
密度 35
(但シ1918年國勢調査)

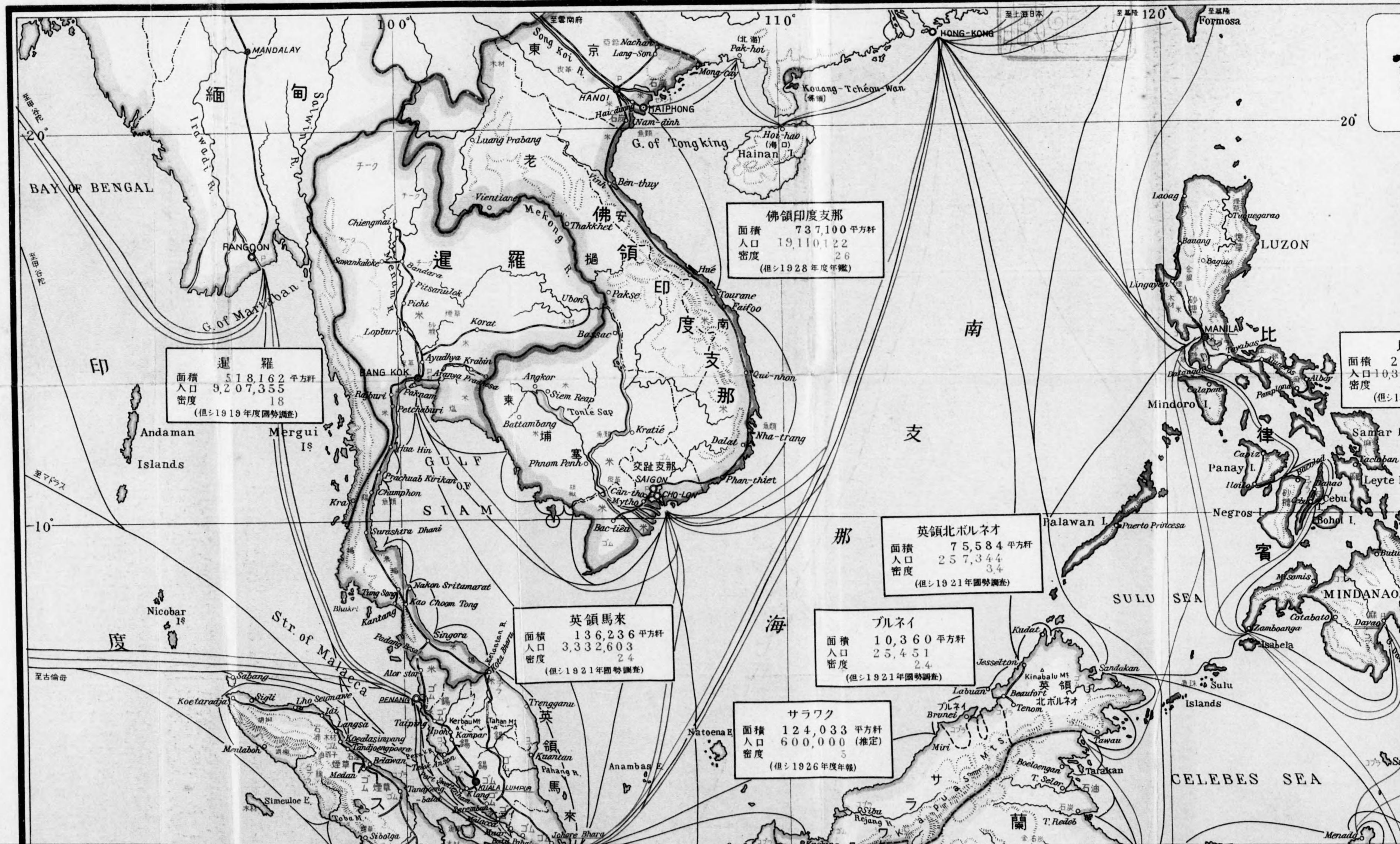
英領北ボルネオ
面積 75,584 平方呎
人口 257,344
密度 3.4
(但シ1921年國勢調査)

ブルネイ
面積 10,360 平方呎
人口 25,451
密度 2.4
(但シ1921年國勢調査)

サラワク
面積 124,033 平方呎
人口 600,000 (推定)
密度 5
(但シ1926年度年報)



0 1 2 3 4 5 6 7 8 9 10 11 12 13 14 15 16 17 18 19 20 21 22 23 24 25 26 27 28 29 30 31 32 33 34 35



暹羅
面積 518,162 平方軒
人口 9,207,355
密度 18
(但シ1919年度國勢調査)

佛領印度支那
面積 737,100 平方軒
人口 19,110,122
密度 26
(但シ1928年度年報)

英領馬來
面積 136,236 平方軒
人口 3,332,603
密度 24
(但シ1921年國勢調査)

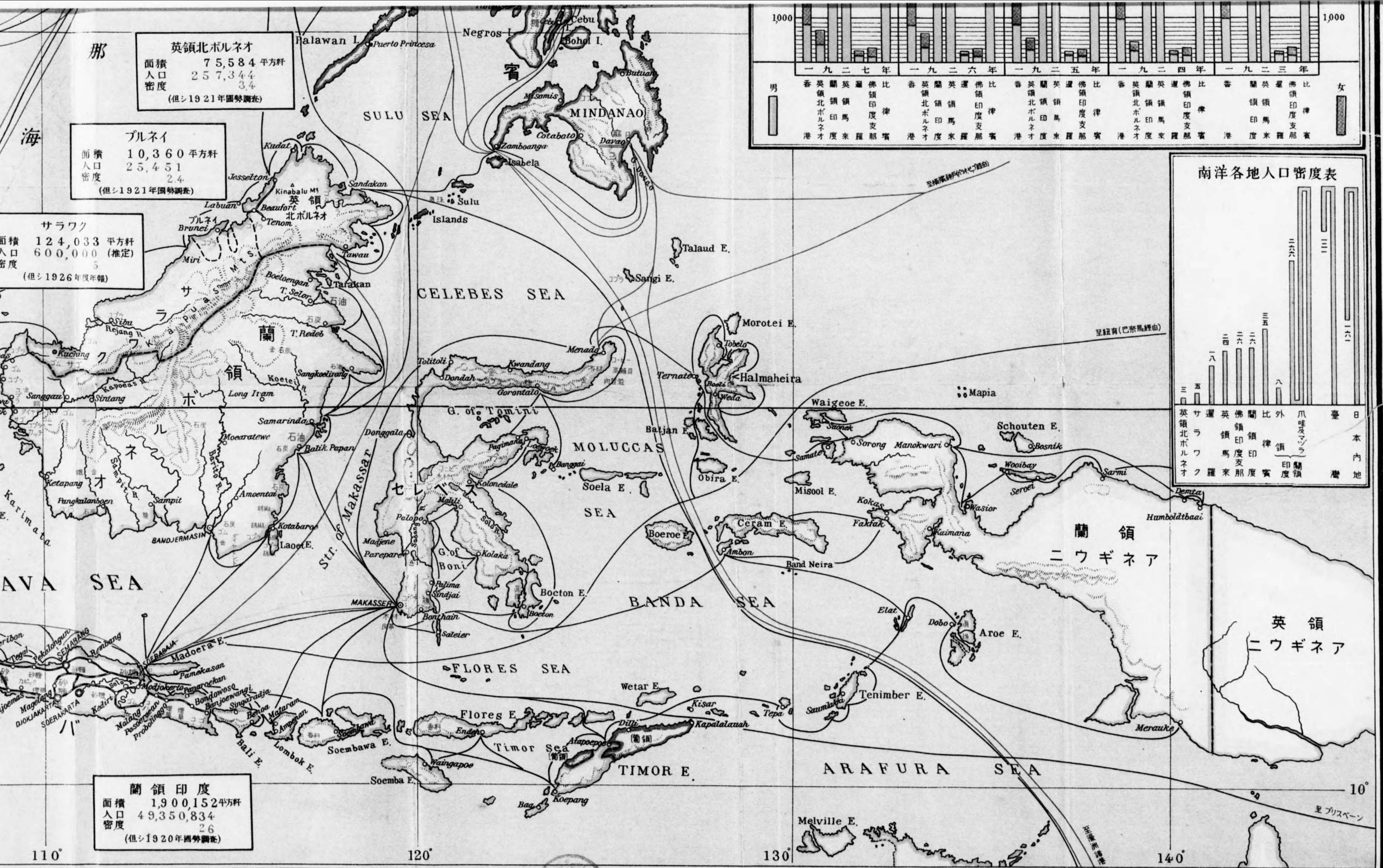
英領北ボルネオ
面積 75,584 平方軒
人口 257,344
密度 3.4
(但シ1921年國勢調査)

ブルネイ
面積 10,360 平方軒
人口 25,451
密度 2.4
(但シ1921年國勢調査)

サラワク
面積 124,033 平方軒
人口 600,000 (推定)
密度 5
(但シ1926年度年報)

比
面積 29
人口 10,31
密度
(但シ19)



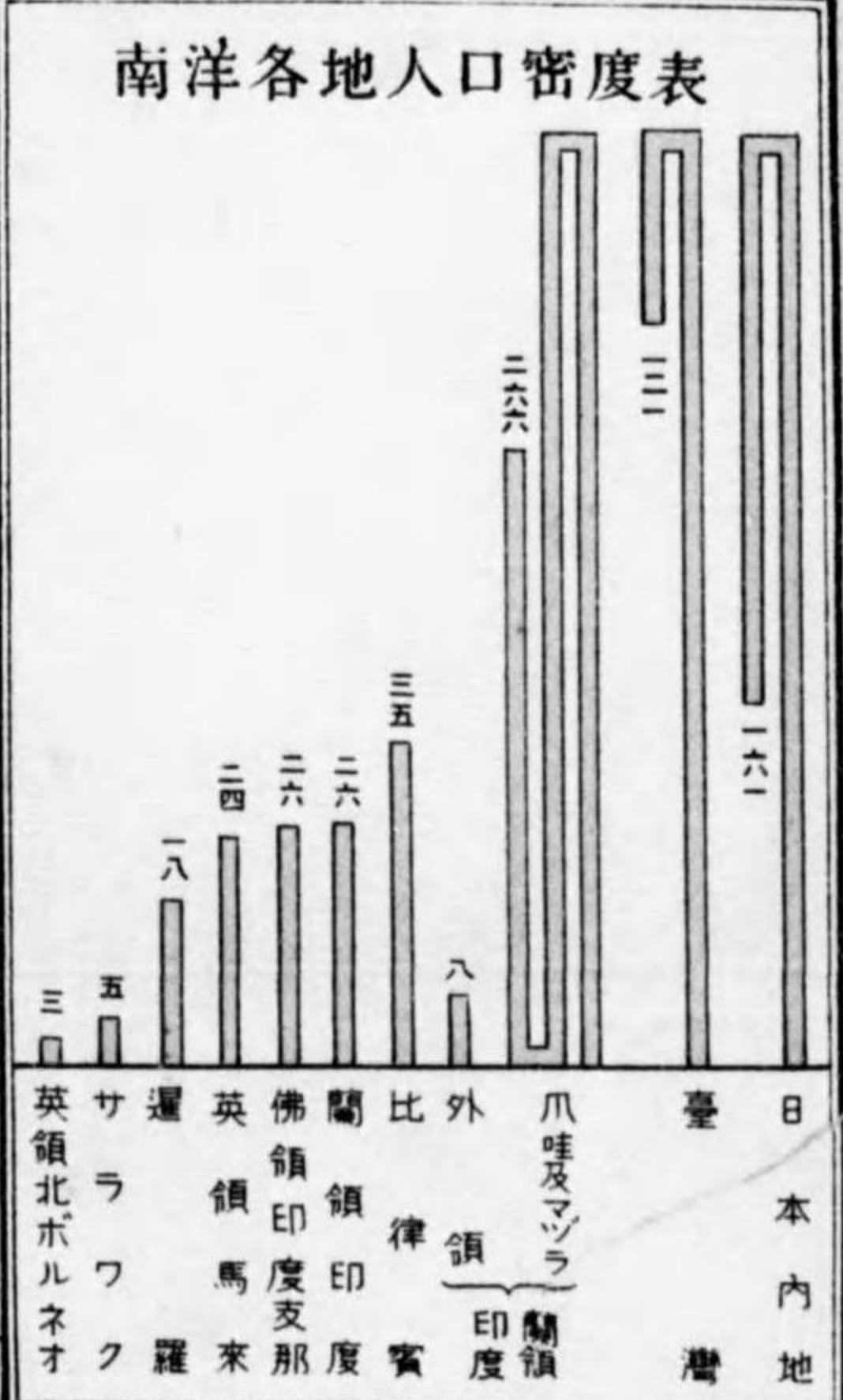


英領北ボルネオ
 面積 75,584 平方軒
 人口 257,344
 密度 3.4
 (但シ1921年國勢調査)

ブルネイ
 面積 10,360 平方軒
 人口 25,451
 密度 2.4
 (但シ1921年國勢調査)

サラワク
 面積 124,033 平方軒
 人口 600,000 (推定)
 密度 5
 (但シ1926年度年報)


蘭領印度
 面積 1,900,152 平方軒
 人口 49,350,834
 密度 26
 (但シ1920年國勢調査)



發行所 寄興本



臺灣總督官房調査課編纂



終

