

۹۱۵۱۸۵۰۳
۲۲۳۴۲
۱۳۹۵
۷۵۰۵
۲۰۰۵

بسمه تعالی

پیشگفتار

سرشماری عمومی نفوس و مسکن در ایران به موجب قانون، هر ۱۰ سال یکبار توسط مرکز آمار ایران انجام می‌شود. تاکنون چهار سرشماری عمومی نفوس و مسکن در سالهای ۱۳۳۵، ۱۳۴۵، ۱۳۵۵ و ۱۳۶۵ به مرحله اجرا درآمده است. نخستین سرشماری، توسط اداره کل آمار عمومی، و سرشماریهای بعدی، توسط مرکز آمار ایران انجام گرفته است. سرشماری سال ۱۳۶۵، اولین سرشماری در نظام جمهوری اسلامی ایران است که علی‌رغم جنگ تحمیلی، محاصره اقتصادی و مزیقه‌های ناشی از هر یک، به حول و قوه الهی مطابق برنامه پیش‌بینی شده به نحو مطلوب به انجام رسید. سرشماری عمومی نفوس و مسکن، مناسبترین ابزار برنامه‌ریزیهای توسعه اجتماعی، اقتصادی و فرهنگی در کشور است که با ارائه آمار و اطلاعات درست، رهنمودهای لازم برای رسیدن به اهداف برنامه‌ریزیهای کوتاه‌مدت، میان‌مدت و بلندمدت را در اختیار سیاست‌گذاران، مسئولان و برنامه‌ریزان کشور قرار می‌دهد.

وسعت و عظمت کار سرشماری، مرکز آمار ایران را بر آن داشت که از نیمه دوم سال ۱۳۶۱ با برنامه‌ریزیهای دقیق، فعالیت مستمر و پیگیری را برای تهیه مقدمات سرشماری عمومی نفوس و مسکن آغاز کند. اولین قدم در این زمینه، شناخت نیازهای اساسی دستگاه‌های مسئول کشور بود که بر آن اساس، طرح مقدماتی سرشماری تهیه شد و به طور آزمایشی در مناطق شهری و روستایی سه شهرستان آستانه شرفیه از استان گیلان، سراوان از استان سیستان و بلوچستان و شادگان از استان خوزستان و نیز در چند حوزه نمونه در هر یک از استانهای دیگر به مرحله اجرا درآمد. با استفاده از نتایج حاصل از آزمایش سرشماری، پرسشنامه‌ها، فرمها و دستورالعملهای فنی و اجرایی مورد تجدید نظر قرار گرفت و بر آن اساس، طرح نهایی سرشماری تهیه و آماده اجرا شد. عملیات اجرایی سرشماری به طور همزمان در تمام نقاط کشور از تاریخ ۱۶ تا ۳۰ مهرماه سال ۱۳۶۵ انجام شد. در این مرحله، سازمان برنامه و بودجه استانها، مراکز تربیت معلم و سایر سازمانها و موسسات دولتی و همچنین نهادهای انقلاب اسلامی، همکاریهای ارزنده‌ای با مرکز آمار ایران داشتند و مردم فداکار ایران نیز با همیاری و مساعدت خود، امکان اجرای موفقیت آمیز سرشماری را فراهم آوردند.

پرسشنامه‌هایی که در جریان اجرای سرشماری تکمیل شده است، حجم عظیمی از اطلاعات آماری را در بر دارد که در جداول متعدد، برای هر یک از سطوح جغرافیایی، قابل استخراج و ارائه است. برخی از این اطلاعات در قالب نشریات نتایج سرشماری ارائه می‌شود و سایر اطلاعات در صورت نیاز و برحسب مورد، در اختیار استفاده‌کنندگان قرار خواهد گرفت.

فرهنگ آبادیهای شهرستان ، یکی از مجموعه نشریات نتایج سرشماری عمومی نفوس و مسکن است که در ۱۹۵ جلد برای ۱۹۵ شهرستان (بر اساس تقسیمات کشوری در زمان سرشماری) منتشر می شود . در هر یک از این نشریات ، ۳۹ خصوصیت عمده جمعیتی ، اجتماعی ، اقتصادی و فرهنگی برای هر یک از آبادیهای دارای سکنه و نیز جدولی در مورد آبادیهای خالی از سکنه شهرستان به تفکیک بخش و دهستان ارائه شده است . همچنین این نشریات شامل نقشه کشور (که نشان دهنده موقعیت شهرستان در داخل استان است) ، نقشه شهرستان (به تفکیک بخش و دهستان ، و موقعیت مراکز بخش ، نقاط شهری و آبادیهای دارای ۲۰۰۰ نفر جمعیت و بیشتر) و نقشه های مربوط به بخش یا بخشهای شهرستان (به تفکیک دهستان و آبادیهای دارای ۲۰ خانوار و بیشتر) است .

لازم به یادآوری است ، نقشه شهرستانها که موقعیت کلیه آبادیها (دارای سکنه و خالی از سکنه) روی آن مشخص شده ، در مرکز آمار ایران موجود و قابل ارائه به استفاده کنندگان است .

امید است این مجموعه از نشریات نتایج سرشماری بتواند اطلاعات لازم برای شناخت اوضاع اجتماعی و اقتصادی آبادیهای کشور را در اختیار تصمیم گیران ، برنامه ریزان و پژوهشگران قرار دهد .

مرکز آمار ایران

تاریف و مفاهیم مورد استفاده در سرشماری عمومی نفوس و مسکن سال ۱۳۶۵ (ویژه فرهنگ آبادیها)

یک	جمعیت (جامعه مورد سرشماری)
یک	خانوار
دو	اقامتگاه معمولی
دو	شهر (نقطه شهری)
دو	آبادی (نقطه روستایی)
دو	جمعیت ساکن در نقاط شهری
دو	جمعیت ساکن در نقاط روستایی
دو	سن
دو	مهاجران وارد شده
دو	محل تولد
دو	باسواد
سه	کار
سه	وضع فعالیت در ۷ روز گذشته

مفاهیم به کار رفته در این نشریه

چهار	نسبت جنسی
چهار	گروههای عمده سنی
چهار	نسبت باسوادی

ویژگیهای عمده نقاط روستایی شهرستان

۱	جمعیت
۳	خانوار
۲	مهاجرت
۴	سواد
۵	وضع فعالیت
۶	نقشه تقسیمات کشوری جمهوری اسلامی ایران به تفکیک استان : ۱۳۶۵
۷	نقشه شهرستان به تفکیک بخش و دهستان

نقشه روستایی بخش مرکزی شهرستان اقلید از استان فارس ۸

جداول

خصوصیات اجتماعی - اقتصادی آبادیهای دارای سکنه شهرستان ۱۰

نوع راه و فعالیت کشاورزی آبادیهای خالی از سکنه شهرستان ۱۶

پیوستها

فرم ۳ - (پرسشنامه آبادی)

فهرست مجموعه نشریات فرهنگ آبادیهای کشور براساس نتایج سرشماری عمومی نفوس و مسکن سال ۱۳۶۵

HA
۴۵۱۰۱۲
۱۲۳۴۳
۱۲۳۵
۸۵۰۰۰
۲۰۰

تعاریف و مفاهیم مورد استفاده در سرشماری عمومی نفوس و مسکن سال ۱۳۶۵ (ویژه فرهنگ آبادیها)

جمعیت (جامعه مورد سرشماری)

اعضای همه خانوارهای معمولی ساکن و دستجمعی که اقامتگاه معمولی آنان در زمان سرشماری در ایران قرار دارد و نیز اعضای کلیه خانوارهای معمولی غیر ساکن کشور، جامعه مورد سرشماری را تشکیل می‌دهند. اعضای هیئتهای سیاسی و سفارتخانه‌های خارجی در ایران و افراد خانواده آنان جزو جامعه مورد سرشماری محسوب نمی‌شوند، اما ایرانیان عضو هیئتهای سیاسی و سفارتخانه‌های ایران در خارج از کشور و افراد خانواده آنان، جزو جامعه مورد سرشماری به حساب می‌آیند.

خانوار

خانوار از چند نفر تشکیل می‌شود که با هم در یک اقامتگاه زندگی می‌کنند، با یکدیگر همخرج هستند و معمولاً "با هم غذا می‌خورند". فردی که به تنهایی زندگی می‌کند نیز، خانوار تلقی می‌شود.
خانوار معمولی: خانوار با تعریف فوق، اکثر افراد کشور را در بر می‌گیرد و به همین دلیل این‌گونه خانوارها، "خانوار معمولی" نیز نامیده می‌شود.

خانوار معمولی ساکن: خانواری که در اقامتگاه ثابت سکونت دارد، "خانوار معمولی ساکن" نامیده می‌شود.
خانوار معمولی غیر ساکن: خانواری که در زمان سرشماری در اقامتگاه ثابتی سکونت ندارد، "خانوار معمولی غیر ساکن" نامیده می‌شود. این دسته از خانوارها شامل سه گروه زیر است:

- ۱- خانوارهایی که در زمان سرشماری در کوچ به سر می‌برند و یا در خارج شهرها و آبادیها در زیر چادر زندگی می‌کنند.
 - ۲- خانوارهایی که در محل زندگی ثابتی زندگی نمی‌کنند و به‌طور مداوم محل زندگی خود را تغییر می‌دهند، مانند کولیها.
 - ۳- خانوارهایی که محل زندگی مشخص ندارند و شبها معمولاً "در پارکها، خرابه‌ها، زیرپلها و ... بیتوته می‌کنند.
- خانوار دستجمعی: مجموعه افرادی که به دلیل داشتن هدف یا ویژگیهای مشترک مانند تحصیل، بیماری روانی و ... با هم در یک موسسه از قبیل خوابگاه دانشجویی، آسایشگاه روانی و ... زندگی می‌کنند، یک خانوار دستجمعی به حساب می‌آیند. در این سرشماری، افرادی که در ندامتگاهها، بازداشتگاهها و مراکز مشابه نگهداری می‌شوند و نیز افرادی که در سربازخانهها، پادگانها، پاسگاهها، پایگاهها، یا اردوگاههای نظامی و انتظامی به‌طور جمعی به سر می‌برند و همچنین دانش‌آموزان و دانشجویان موسسات آموزشی نیروهای نظامی و انتظامی، به عنوان اعضای خانوار دستجمعی مورد سرشماری قرار نمی‌گیرند. این‌گونه افراد همراه با سایر اعضای خانوار معمولی خود سرشماری می‌شوند.

اقامتگاه معمولی

اقامتگاه معمولی خانوار، محلی است که خانوار در زمان سرشماری در آنجا زندگی می‌کند، مشروط بر اینکه اقامتگاه دیگری نداشته باشد. اقامتگاه معمولی خانواری که در زمان سرشماری بیش از یک اقامتگاه دارد، محلی است که بیشترین مدت سال را در آنجا به سر می‌برد.

شهر (نقطه شهری)

منظور از شهر، هر یک از نقاطی است که دارای شهرداری باشد.

آبادی (نقطه روستایی)

آبادی به مجموعه یک یا چند مکان و اراضی به هم پیوسته (اعم از کشاورزی و غیرکشاورزی) گفته می‌شود که خارج از محدوده شهرها واقع شده و دارای محدوده ثابتی یا عرفی مستقل باشد. اگر آبادی در زمان سرشماری، محل سکونت خانوار یا خانوارهایی باشد، " دارای سکنه" و در غیر این صورت، " خالی از سکنه" تلقی می‌شود.

جمعیت ساکن در نقاط شهری

منظور از جمعیت ساکن در نقاط شهری در هر یک از محدوده‌های بخش، شهرستان، استان یا کشور، جمعیت کلیه شهرهایی است که در همان محدوده قرار دارد و جمعیت هر شهر عبارت است از مجموع تعداد اعضای همه خانوارهای معمولی ساکن و دستجمعی که اقامتگاه معمولی آنها در زمان سرشماری در آن شهر واقع است.

جمعیت ساکن در نقاط روستایی

منظور از جمعیت ساکن در نقاط روستایی در هر یک از محدوده‌های دهستان، بخش، شهرستان، استان یا کشور، جمعیت کلیه آبادیهایی است که در همان محدوده قرار دارد و جمعیت هر آبادی عبارت است از مجموع تعداد اعضای همه خانوارهای معمولی ساکن و دستجمعی که اقامتگاه معمولی آنها در زمان سرشماری در آن آبادی واقع است.

سن

منظور از سن، تعداد سالهای کاملی است که از زمان تولد فرد گذشته است.

مهاجران وارد شده

در هر شهر یا آبادی، آن دسته از اعضای خانوارهای معمولی ساکن و دستجمعی که متولد آنجا نباشند، مهاجر شناخته می‌شوند.

محل تولد

منظور از محل تولد، آبادی یا شهری است که در زمان تولد فرد، اقامتگاه معمولی مادر او بوده است.

باسواد

کسانی که می‌توانند به فارسی یا هر زبان دیگری متن ساده‌ای را بخوانند و بنویسند، خواه مدرک رسمی داشته یا نداشته باشند، باسواد تلقی می‌شوند. همه محصلان از جمله نوآموزان سال اول ابتدایی و سوادآموزان نهضت سوادآموزی نیز باسواد به حساب می‌آیند.

کار، هر فعالیت فکری یا بدنی است که قانوناً "مجاز باشد و به منظور کسب درآمد (نقدی، غیرنقدی) صورت گیرد.

وضع فعالیت در ۷ روز گذشته

در این سرشماری، وضع فعالیت افراد در ۷ روز پیش از مراجعه مامور سرشماری مورد نظر است. هر یک از افراد از این نظر و با توجه به تعریف کار، در یکی از گروههای زیر قرار می‌گیرند:

شاغل: افراد زیر شاغل به حساب می‌آیند:

– کسانی که دارای شغلی هستند، اعم از اینکه در ۷ روز پیش از مراجعه مامور سرشماری کار کرده و یا به عللی از قبیل مرخصی، بیماری، تعطیل موقت محل کار و... کار نکرده‌اند و پس از رفع علت به کار خود ادامه خواهند داد.

– کسانی که شغل مستمر نداشته ولی در ۷ روز پیش از مراجعه مامور سرشماری، حداقل دو روز کار کرده‌اند.

– کسانی که تحت عنوان کارآموز در ۷ روز پیش از مراجعه مامور سرشماری به کار اشتغال داشته‌اند.

– کسانی که دارای شغلی هستند، ولی در ۷ روز پیش از مراجعه مامور سرشماری به اقتضای فصل و ماهیت فصلی کار خود، کار نکرده‌اند (بیکاران فصلی)، مشروط بر آنکه در جستجوی کار دیگری هم نباشند.

– افرادی که به انجام خدمت وظیفه عمومی مشغول هستند.

– کسانی که در حال گذراندن دوره‌های آموزشی در دانشکده‌ها و آموزشگاههای مربوط به نیروهای نظامی و انتظامی هستند.

بیکار (جویای کار): کسانی که شاغل به حساب نمی‌آیند و در ۷ روز پیش از مراجعه مامور سرشماری در جستجوی کار بوده‌اند، بیکار (جویای کار) تلقی می‌شوند.

محصل: کسانی که شاغل، بیکار (جویای کار) محسوب نمی‌شوند و در ۷ روز پیش از مراجعه مامور سرشماری در حال تحصیل بوده‌اند، محصل به حساب می‌آیند.

خانه‌دار: خانه‌دار به کسانی گفته می‌شود که شاغل، بیکار (جویای کار) و محصل به حساب نمی‌آیند و بنا بر اظهار پاسخگو، در ۷ روز پیش از مراجعه مامور سرشماری به خانه‌داری مشغول بوده‌اند.

دارای درآمد بدون کار: کسانی که شاغل، بیکار (جویای کار) محصل و خانه‌دار محسوب نمی‌شوند و درآمدهای مستمری مانند حقوق بازنشستگی، حقوق وظیفه، درآمد املاک و مستغلات، سود سهام و... دارند، دارای درآمد بدون کار محسوب می‌شوند.

سایر: کسانی که از نظر وضع فعالیت در ۷ روز پیش از مراجعه مامور سرشماری، در هیچ یک از گروههای بالا قابل طبقه‌بندی نیستند، در گروه سایر قرار می‌گیرند.

مفاهیم به کار رفته در این نشریه

نسبت جنسی

نسبت تعداد مردان به زنان یا زنان به مردان ، نسبت جنسی نامیده می‌شود . معمولاً " در این مورد نسبت تعداد مردان به زنان را محاسبه می‌کنند و به صورت درصد ارائه می‌دهند . یعنی اگر M تعداد مردان و F تعداد زنان در یک منطقه جغرافیایی باشد ، نسبت جنسی در آن منطقه عبارت خواهد بود از :

$$\text{نسبت جنسی} = \frac{M}{F} \times 100$$

گروههای عمده سنی

در مجموعه نشریات نتایج سرشماری عمومی نفوس و مسکن سال ۱۳۶۵ ، علاوه بر سنین منفرد و گروههای سنی منظم (۵ ساله و ۱۰ ساله) ، طبقه‌بندی سنی دیگری نیز برای جمعیت در نظر گرفته شده است که هر طبقه آن ، یک گروه عمده سنی نامیده می‌شود و عبارت است از :

افراد ۱ - ۵ ساله : نوباوگان

افراد ۶ - ۱۰ ساله : کودکان

افراد ۱۱ - ۱۴ ساله : نوجوانان

افراد ۱۵ - ۲۴ ساله : جوانان

افراد ۲۵ - ۶۴ ساله : میانسالان

افراد ۶۵ ساله و بیشتر : بزرگسالان

افرادی که سن آنان معلوم نبوده و یا امکان انتساب آنان به یکی از گروههای سنی وجود نداشته است ، در گروه " سن نامشخص" منظور شده است .

نسبت یا سواد

این نسبت در هر جامعه از تقسیم تعداد افراد با سواد در یک سن یا گروه سنی معین به جمعیت آن سن یا گروه سنی به دست می‌آید و

معمولاً " به صورت " درصد " بیان می‌شود .

ویزگیهای عمده نقاط روستایی شهرستان اقلید

اقلید یکی از شهرستانهای استان فارس است که در شمال این استان واقع شده و مرکز آن شهر اقلید است . این شهرستان دارای شهر به نام اقلید است . همچنین شهرستان اقلید به ۱ بخش شامل ۱ دهستان تقسیم شده و متشکل از ۱۲۲ آبادی دارای سکنه و ۲۶۸ آبادی خالی از سکنه است .

جمعیت

در سرشماری عمومی نفوس و مسکن مهرماه ۱۳۶۵ ، شهرستان اقلید دارای ۶۸۶۱۰ نفر جمعیت بوده است . از این تعداد ، ۳۰۰۹۳ نفر ساکن در نقاط شهری و ۳۸۵۱۷ نفر ساکن در نقاط روستایی بودماند .

جدول ۱- تعداد آبادیهای دارای سکنه شهرستان بر حسب بخش ، تفکیک طبقات عمیتی

بخش	جمع	۱ تا ۲۴ نفر	۲۵ تا ۴۹ نفر	۵۰ تا ۹۹ نفر	۱۰۰ تا ۲۴۹ نفر	۲۵۰ تا ۴۹۹ نفر	۵۰۰ تا ۹۹۹ نفر	۱۰۰۰ تا ۲۴۹۹ نفر	۲۵۰۰ تا ۴۹۹۹ نفر	۵۰۰۰ نفر و بیشتر
شهرستان اقلید	۱۲۲	۴۳	۹	۶	۲۲	۲۱	۱۰	۱۰	۱	۰
مرکزی	۱۲۲	۴۳	۹	۶	۲۲	۲۱	۱۰	۱۰	۱	۰

از جمعیت نقاط روستایی این شهرستان ، ۱۹۳۶۳ نفر را مردان و ۱۹۱۵۴ نفر را زنان تشکیل می دادماند . نسبت جنسی در این جمعیت نشان می دهد که در مقابل هر ۱۰۰۰ نفر زن ، ۱۰۱۰ نفر مرد وجود دارد . این نسبت در بین اطفال کمتر از یکساله ۹۷ و در بین افراد ۶۵ ساله و بیشتر ۱۲۲ است . پایینترین نسبت جنسی (۹۷) به دو گروه سنی اطفال (کمتر از یکساله) و جوانان (۱۵ - ۲۴ ساله) و بالاترین نسبت ، به گروه سنی بزرگسالان (۶۵ ساله و بیشتر) تعلق دارد .

جدول ۲: جمعیت نقاط روستایی شهرستان برنج بخش در گروه‌های عمده سنی، به تفکیک جنس

نبت جنسی	زن	مرد	مردوزن		گروه‌های عمده سنی
			درصد	تعداد	
۱۰۱	۱۹۱۵۴	۱۹۳۶۳	۱۰۰/۰۰	۲۸۵۱۷	شهرستان اقلید
۹۷	۸۳۸	۸۱۶	۴/۲۹	۱۶۵۴	اطفال / کمتر از یکساله /
۱۰۵	۳۴۸۴	۳۶۴۴	۱۸/۵۱	۷۱۲۸	نویسوان / ۱-۵ ساله /
۱۰۰	۳۱۸۷	۳۱۷۷	۱۶/۵۲	۶۳۶۴	کودکان / ۶-۱۰ ساله /
۹۸	۳۱۵۰	۳۰۹۹	۱۱/۰۳	۶۲۴۹	نوجوانان / ۱۱-۱۴ ساله /
۹۷	۳۴۷۵	۳۳۵۶	۱۷/۷۴	۶۸۳۱	جوانان / ۱۵-۲۴ ساله /
۱۰۳	۵۶۲۵	۵۷۸۹	۲۹/۶۳	۱۱۴۱۴	میانسالان / ۲۵-۶۴ ساله /
۱۲۲	۳۹۲	۴۷۷	۲/۲۶	۸۶۹	بزرگسالان / ۶۵ ساله و بیشتر /
#	۳	۵	۰/۰۲	۸	نامشخص
۱۰۱	۱۹۱۵۴	۱۹۳۶۳	۱۰۰/۰۰	۲۸۵۱۷	بخش مرکزی
۹۷	۸۳۸	۸۱۶	۴/۲۹	۱۶۵۴	اطفال / کمتر از یکساله /
۱۰۵	۳۴۸۴	۳۶۴۴	۱۸/۵۱	۷۱۲۸	نویسوان / ۱-۵ ساله /
۱۰۰	۳۱۸۷	۳۱۷۷	۱۶/۵۲	۶۳۶۴	کودکان / ۶-۱۰ ساله /
۹۸	۳۱۵۰	۳۰۹۹	۱۱/۰۳	۶۲۴۹	نوجوانان / ۱۱-۱۴ ساله /
۹۷	۳۴۷۵	۳۳۵۶	۱۷/۷۴	۶۸۳۱	جوانان / ۱۵-۲۴ ساله /
۱۰۳	۵۶۲۵	۵۷۸۹	۲۹/۶۳	۱۱۴۱۴	میانسالان / ۲۵-۶۴ ساله /
۱۲۲	۳۹۲	۴۷۷	۲/۲۶	۸۶۹	بزرگسالان / ۶۵ ساله و بیشتر /
#	۳	۵	۰/۰۲	۸	نامشخص

* محاسبه مفهومی ندارد.

خانوار

در سرشماری مهرماه ۱۳۶۵، شهرستان اقلید دارای ۱۲۸۶۳ خانوار بوده است. از این تعداد، ۶۰۷۴ خانوار ساکن در نقاط شهری و ۶۷۸۹ خانوار ساکن در نقاط روستایی بودماند.

جدول ۳- تعداد آبادیهایی دارای سکنه شهرستان بر حسب بخش، به تفکیک گروه بندی تعداد خانوار

بخش	جمع	۱ تا ۲ خانوار	۳ تا ۴ خانوار	۵ تا ۹ خانوار	۱۰ تا ۱۹ خانوار	۲۰ تا ۲۹ خانوار	۳۰ تا ۴۹ خانوار	۵۰ تا ۹۹ خانوار	۱۰۰ تا ۱۹۹ خانوار	۲۰۰ تا ۴۹۹ خانوار	۵۰۰ تا ۹۹۹ خانوار	۱۰۰۰ خانوار و بیشتر
شهرستان اقلید	۱۲۲	۴۱	۱۱	۷	۲۴	۲۲	۵	۱۰	۱	۰	۰	۰
مرکزی	۱۲۲	۴۱	۱۱	۷	۲۴	۲۲	۵	۱۰	۱	۰	۰	۰

متوسط تعداد افراد در خانوارهای معمولی ساکن نقاط روستایی این شهرستان، ۵/۷ نفر است. بیشترین تعداد خانوار، مربوط به خانوارهای ۶ نفره و کمترین آن مربوط به خانوارهای ۱ نفره است.

جدول ۴- خانوارهای معمولی ساکن نقاط روستایی شهرستان بر حسب بخش، به تفکیک تعداد افراد در خانوار

بخش	جمع	۱ نفر	۲ نفر	۳ نفر	۴ نفر	۵ نفر	۶ نفر	۷ نفر	۸ نفر	۹ نفر	۱۰ نفر و بیشتر
شهرستان اقلید	۶۷۸۷	۲۱۱	۵۸۹	۷۵۷	۸۶۵	۹۰۶	۹۴۶	۸۱۳	۷۵۹	۴۸۱	۴۶۰
بخش مرکزی	۶۷۸۷	۲۱۱	۵۸۹	۷۵۷	۸۶۵	۹۰۶	۹۴۶	۸۱۳	۷۵۹	۴۸۱	۴۶۰

مهاجرت

در سرشماری عمومی نفوس و مسکن مهرماه ۱۳۶۵، ۹۵/۶ درصد از جمعیت نقاط روستایی شهرستان اقلید در همان آبادی که در زمان سرشماری اقامت داشتند متولد شدهاند. مقایسه محل تولد افراد با محلی که در زمان سرشماری در آنجا اقامت داشتند نشان می دهد که ۳/۱ درصد جمعیت نقاط روستایی این شهرستان از آبادی به آبادی و ۱/۱ درصد از شهر به آبادی، در طول زندگی شان مهاجرت کردهاند.

(۱) شامل ۲ خانوار دستجمعی و ۶۷۸۷ خانوار معمولی ساکن است.

جدول ۵- جمعیت نقاط روستایی شهرستان بروجرد بهای عمده نشی، به تفکیک محل تولد

اظهاریه	محل تولد در جای دیگر			مجموع	گروههای عمده نشی	
	خارج از کشور	شهر	آبادی			
۲۸	۲۱	۴۲۴	۱۱۸۶	۲۶۸۲۸	۲۸۵۱۷	شهرستان اقلید
۳	۱	۷	۵	۱۶۲۸	۱۶۵۴	اطفال / کمتر از یکساله /
۸	۶	۲۹	۲۵	۷۰۶۰	۷۱۲۸	نویسندگان / ۱-۵ ساله /
۳	۳	۱۹	۴۶	۶۲۹۳	۶۳۶۴	کودکان / ۶-۱۰ ساله /
۴	۰	۱۱	۱۱۲	۴۱۲۲	۴۲۴۹	نوجوانان / ۱۱-۱۴ ساله /
۶	۵	۱۰۲	۲۰۱	۶۵۱۷	۶۸۳۱	جوانان / ۱۵-۲۴ ساله /
۱۳	۱۶	۲۲۸	۷۲۰	۱۰۴۲۷	۱۱۴۱۴	میانسالان / ۲۵-۶۴ ساله /
۱	۰	۱۸	۷۷	۷۷۳	۸۶۹	بزرگسالان / ۶۵ ساله و بیشتر /
۰	۰	۰	۰	۸	۸	نامشخص

سواد

در سرشماری همراه ۱۳۶۵ شهرستان اقلید ، از ۲۹۷۳۵ نفر جمعیت ۶ ساله و بیشتر نقاط روستایی این شهرستان ، ۵۷/۳ درصد باسواد بودند . نسبت باسوادی در این جمعیت برای مردان ، ۷۰/۸ درصد و برای زنان ، ۴۳/۸ درصد بوده است . این نسبت برای افراد لازمالتعلیم (۶- ۱۴ ساله) ، ۸۵/۷ درصد و برای افراد ۱۵ ساله و بیشتر ، ۴۱/۶ درصد بوده است .

جدول ۶- درصد باسوادان بی سوادان در جمعیت ۶ ساله و بیشتر نقاط روستایی شهرستان بروجرد بهای عمده نشی، به تفکیک بخش

اظهاریه	بی سواد		باسواد		جمع	گروههای عمده نشی
	زن	مرد	زن	مرد		
۰/۲۲	۵۵/۸۹	۲۹/۰۷	۴۳/۸۴	۷۰/۷۶	۱۰۰/۰۰	شهرستان اقلید
۰/۵۳	۱۸/۶۴	۵/۷۰	۸۰/۶۷	۹۳/۹۳	۱۰۰/۰۰	کودکان / ۶-۱۰ ساله /
۰/۱۲	۲۷/۱۶	۵/۶۷	۷۲/۷۹	۹۴/۱۴	۱۰۰/۰۰	نوجوانان / ۱۱-۱۴ ساله /
۰/۱۳	۵۱/۲۷	۱۵/۳۸	۴۸/۴۹	۸۴/۵۱	۱۰۰/۰۰	جوانان / ۱۵-۲۴ ساله /
۰/۱۱	۸۷/۹۵	۵۳/۹۱	۱۱/۹۳	۴۵/۹۸	۱۰۰/۰۰	میانسالان / ۲۵-۶۴ ساله /
۰/۵۸	۹۶/۶۸	۸۲/۳۹	۲/۰۴	۱۷/۶۱	۱۰۰/۰۰	بزرگسالان / ۶۵ ساله و بیشتر /
۰/۲۲	۵۵/۸۹	۲۹/۰۷	۴۳/۸۴	۷۰/۷۶	۱۰۰/۰۰	بخش مرکزی
۰/۵۳	۱۸/۶۴	۵/۷۰	۸۰/۶۷	۹۳/۹۳	۱۰۰/۰۰	کودکان / ۶-۱۰ ساله /
۰/۱۲	۲۷/۱۶	۵/۶۷	۷۲/۷۹	۹۴/۱۴	۱۰۰/۰۰	نوجوانان / ۱۱-۱۴ ساله /
۰/۱۳	۵۱/۲۷	۱۵/۳۸	۴۸/۴۹	۸۴/۵۱	۱۰۰/۰۰	جوانان / ۱۵-۲۴ ساله /
۰/۱۱	۸۷/۹۵	۵۳/۹۱	۱۱/۹۳	۴۵/۹۸	۱۰۰/۰۰	میانسالان / ۲۵-۶۴ ساله /
۰/۵۸	۹۶/۶۸	۸۲/۳۹	۲/۰۴	۱۷/۶۱	۱۰۰/۰۰	بزرگسالان / ۶۵ ساله و بیشتر /

وضع فعالیت

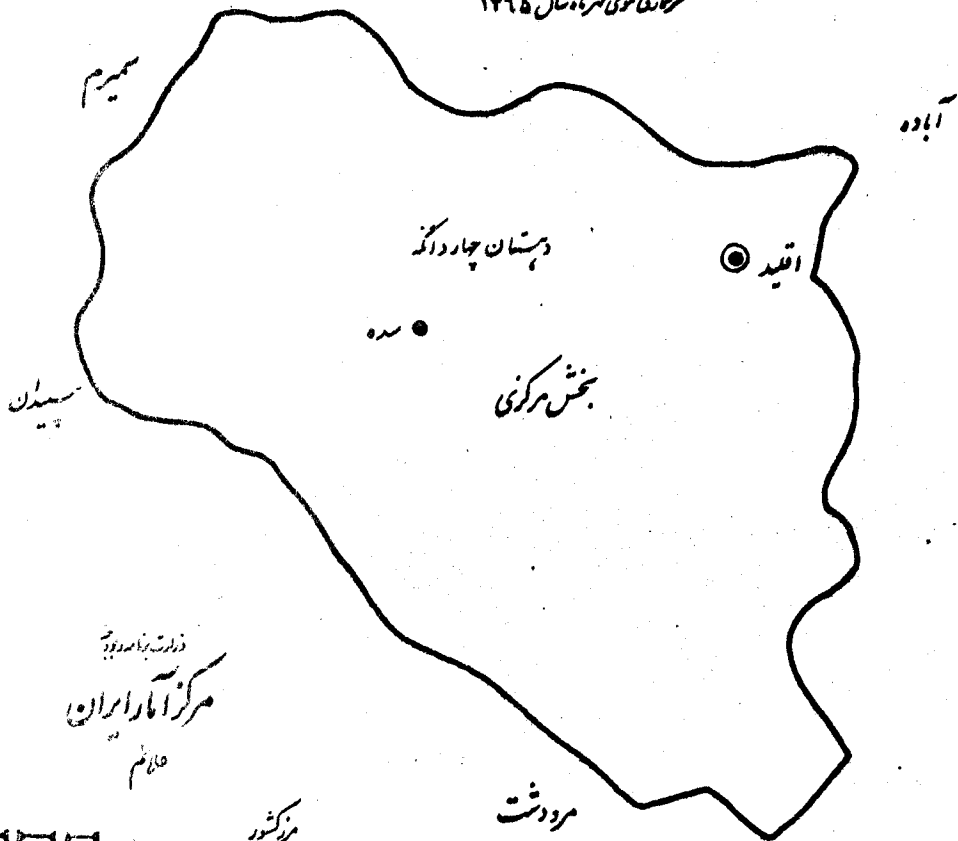
در سرشماری مهرماه ۱۳۶۵، ۴۶/۳ درصد جمعیت ۱۰ ساله و بیشتر نقاط روستایی شهرستان اقلید را افراد شاغل و بیکار (جویای کار) تشکیل می‌دادند. نسبت افراد شاغل به جمعیت ۱۰ ساله و بیشتر در نقاط روستایی این شهرستان، ۴۲/۲ درصد بوده است. این نسبت برای مردان، ۶۷/۴ درصد و برای زنان، ۱۶/۸ درصد بوده است.

جدول ۲- جمعیت ۱۰ ساله و بیشتر نقاط روستایی شهرستان بر حسب بخش و وضع فعالیت، بزرگی جنس

زن		مرد		مرد و زن		وضع فعالیت
درصد	تعداد	درصد	تعداد	درصد	تعداد	
۱۰۰/۰۰	۱۲۲۴۷	۱۰۰/۰۰	۱۲۳۲۰	۱۰۰/۰۰	۲۴۵۶۷	شهرستان اقلید
۱۶/۷۶	۲۰۵۳	۶۷/۳۸	۸۳۰۱	۴۲/۱۵	۱۰۳۵۴	شاغل
۱/۲۲	۱۵۰	۷/۰۸	۸۷۲	۴/۱۶	۱۰۲۲	بیکار / جویای کار /
۱۰/۱۱	۱۲۳۸	۲۰/۷۰	۲۵۵۰	۱۵/۴۲	۳۷۸۸	محصل
۶۸/۳۱	۸۳۶۶	۰/۴۷	۵۸	۳۴/۲۹	۸۴۲۴	خانه دار
۰/۴۴	۵۴	۰/۶۵	۸۰	۰/۵۵	۱۳۴	دارائی در آمد بدون کار
۲/۹۱	۳۵۶	۳/۵۶	۴۳۹	۲/۲۴	۷۹۵	سایر
۰/۲۴	۳۰	۰/۱۶	۲۰	۰/۲۰	۵۰	اظهار نشده
۱۰۰/۰۰	۱۲۲۴۷	۱۰۰/۰۰	۱۲۳۲۰	۱۰۰/۰۰	۲۴۵۶۷	بخش مرکزی
۱۶/۷۶	۲۰۵۳	۶۷/۳۸	۸۳۰۱	۴۲/۱۵	۱۰۳۵۴	شاغل
۱/۲۲	۱۵۰	۷/۰۸	۸۷۲	۴/۱۶	۱۰۲۲	بیکار / جویای کار /
۱۰/۱۱	۱۲۳۸	۲۰/۷۰	۲۵۵۰	۱۵/۴۲	۳۷۸۸	محصل
۶۸/۳۱	۸۳۶۶	۰/۴۷	۵۸	۳۴/۲۹	۸۴۲۴	خانه دار
۰/۴۴	۵۴	۰/۶۵	۸۰	۰/۵۵	۱۳۴	دارائی در آمد بدون کار
۲/۹۱	۳۵۶	۳/۵۶	۴۳۹	۲/۲۴	۷۹۵	سایر
۰/۲۴	۳۰	۰/۱۶	۲۰	۰/۲۰	۵۰	اظهار نشده


نقشه شهرستان اقلید به تفکیک بخش و دهستان

شماره عمومی همراه سال ۱۳۶۵



دولت نام دارد
مرکز آمار ایران
علام

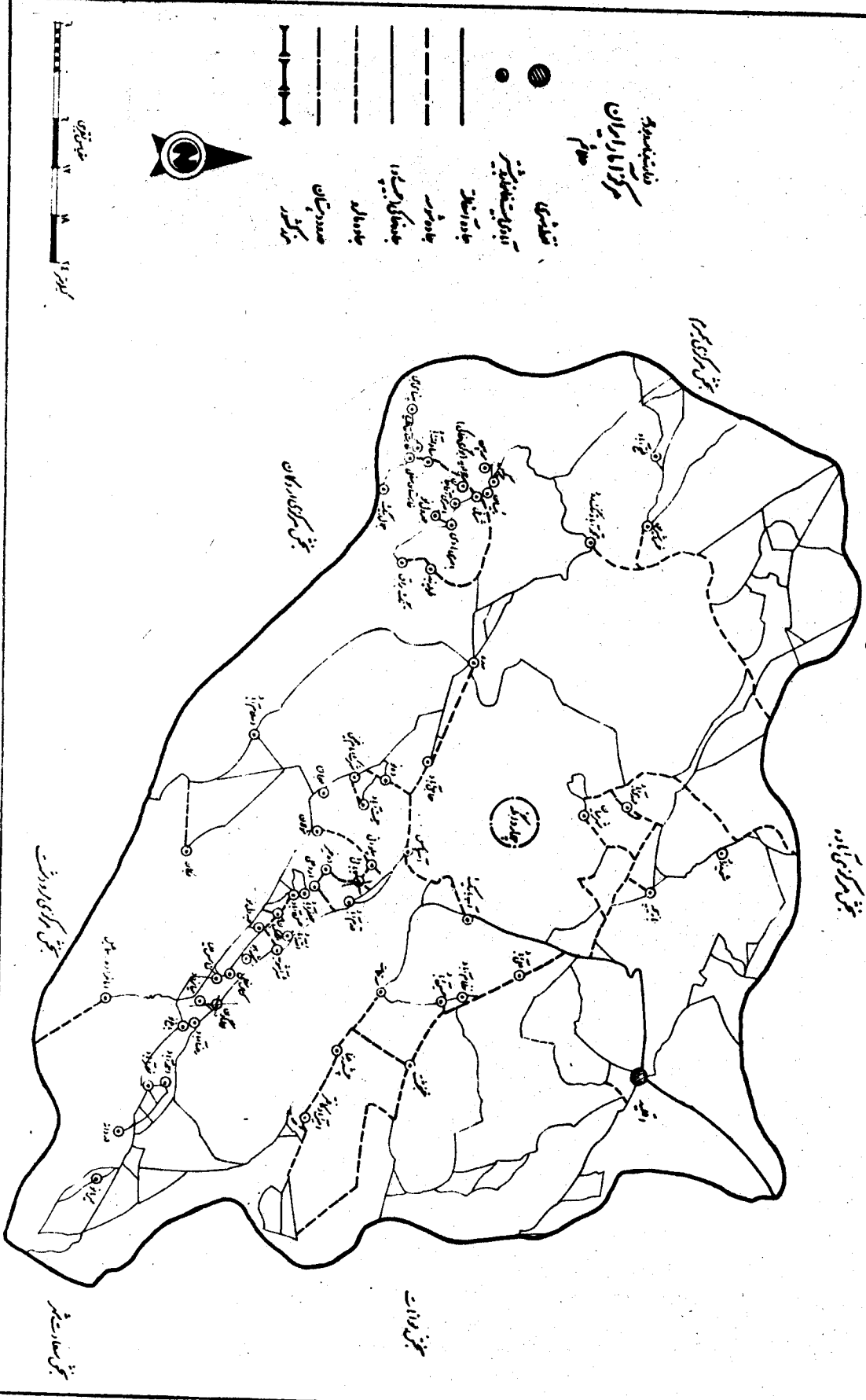
- — — — — مرز کشور
- ==== حدود شهرستان
- ==== حدود بخش
- حدود دهستان
- مرکز شهرستان
- قطعه شهری
- مرکز بخش (قطعه شهری)
- مرکز بخش (قطعه دهستانی) - جمعیت ۱۰۰ نفر و بیشتر
- مرکز بخش (قطعه دهستانی) - جمعیت کمتر از ۱۰۰ نفر
- آبادی دارای جمعیت بیشتر از ۱۰ نفر



نقشه روستای بخش مرکزی شهرستان اقدار استان فارس

شماره مسلسل ۱۳۶۵

بخش مرکزی اقدار



مختصات جغرافیایی
مرکز اقدار
۳۵°

نقشه

آبادی شهرستان

جاده اصلی


جاده فرعی

جنگل طبیعی

جاده

مدرسه

مکان



بخش مرکزی اقدار

بخش مرکزی اقدار

بخش مرکزی اقدار

بخش مرکزی اقدار

بخش مرکزی اقدار

شماره ردیف آبادی	آبادی	نوع راه آبادی (کد)	تعداد خانوار	کل جمعیت	جمعیت عساکر بیشتر	جمعیت باسواد	جمعیت شغل	فعالیت کشاورزی							
								زراعت	باغداری	دامداری دامپروری	پرورش طیور	پرورش گاو ابریشم	پرورش بز و گوسفند	پرورش ماهی	
۱	۲	۳	۴	۵	۶	۷	۸	۹	۱۰	۱۱	۱۲	۱۳	۱۴	۱۵	۱۶
	بخش مرکزی														
	دهستان چهار دانگه														
۱	ابباریکه	۰۷۳۲۸۱	۱	۱۲۰	۳۸۵۷	۱۷۰۴۷	۱۰۳۹۶	۱۰۳۹۶	۱۲۰	۵۲	۱۰۰	۲۲	۰	۲۱	۲
۲	اباشک	۰۷۳۲۸۲	۲	۷	۳۱۷	۲۱۴	۱۸۶	۱۸۶	۷	۳	*	*	*	۱۱	۲
۳	احمد آباد	۰۷۳۲۸۶	۲	۸۷	۳۸۴	۲۱۲	۱۴۱	۱۴۱	۸۷	۳۶	*	*	*	*	*
۴	ادارگ	۰۷۳۲۸۷	۲	۲	۵	۰	۲	۲	۲	۲	*	*	*	*	*
۵	ارد علی	۰۷۳۲۸۸	۲	۳۶	۵۳۰	۳۸۲	۱۱۸	۱۱۸	۳۶	۱۱	*	*	*	*	*
۶	اسپاس	۰۷۳۲۹۰	۱	۲۲۰	۱۷۸۱	۱۵۲۱	۲۴۳	۲۴۳	۲۲۰	۹۹	*	*	*	*	*
۷	امپوری	۰۷۳۲۹۱	۳	۴	۳۶	۲	۱	۱	۴	۱	*	*	*	*	*
۸	اسلام آباد	۰۷۳۲۹۲	۲	۵۵	۳۶۰	۲۷۱	۱۱۱	۱۱۱	۵۵	۲۱	*	*	*	*	*
۹	اله آباد	۰۷۳۲۹۳	۳	۴	۸۲	۲۰	۴	۴	۴	۳	*	*	*	*	*
۱۰	اله آباد	۰۷۳۲۹۴	۲	۲۱	۱۱۱	۶۵	۳۳	۳۳	۲۱	۳۳	*	*	*	*	*
۱۱	امامزاده اسمعیل	۰۷۳۲۹۶	۳	۲۳۲	۱۳۲۱	۹۶۵	۲۵۱	۲۵۱	۲۳۲	۱۵۱	*	*	*	*	*
۱۲	امامزاده سید محمد	۰۷۳۳۰۰	۲	۶	۷۲	۲۱	۳	۳	۶	۳	*	*	*	*	*
۱۳	امیر آباد کاشتر	۰۷۳۳۰۲	۳	۱۶۵	۱۳۶	۷۳۰	۲۳۳	۲۳۳	۱۶۵	۶۳	*	*	*	*	*
۱۴	امیر حسین بیازگشا	۰۷۳۳۰۴	۲	۲	۷۱	۱۲	۵	۵	۲	۲	*	*	*	*	*
۱۵	اشکریان	۰۷۳۳۰۶	۲	۵۲	۳۳۴	۲۵۱	۱۱۱	۱۱۱	۵۲	۳۳	*	*	*	*	*
۱۶	بیابایی	۰۷۳۳۰۸	۲	۳۶	۳۲۳	۲۶۲	۸۸	۸۸	۳۶	۲۲	*	*	*	*	*
۱۷	بیادکی	۰۷۳۳۰۹	۲	۳۱	۶۸	۶۶	۲۳	۲۳	۳۱	۲۳	*	*	*	*	*
۱۸	بیادکی	۰۷۳۳۱۰	۳	۵	۱۱	۶	۵	۵	۵	۳	*	*	*	*	*
۱۹	بیازچه	۰۷۳۳۱۰	۲	۵۶	۱۲۵	۲۴۳	۱۸۰	۱۸۰	۵۶	۲۴	*	*	*	*	*
۲۰	باصری اقاچان	۰۷۳۳۱۱	۳	۳۲	۱۴۰	۱۱۰	۳۶	۳۶	۳۲	۳۶	*	*	*	*	*
۲۱	باصری هادی	۰۷۳۳۱۲	۳	۲۰	۱۷۱	۱۱۸	۳۳	۳۳	۲۰	۳۳	*	*	*	*	*
۲۲	باغتر	۰۷۳۳۱۵	۲	۲۰	۱۷۸	۱۳۴	۳۹	۳۹	۲۰	۳۹	*	*	*	*	*
۲۳	بالییران	۰۷۳۳۱۶	۲	۶	۶	۲	۲	۲	۶	۲	*	*	*	*	*
۲۴	بزن	۰۷۳۳۱۹	۲	۷	۴۶	۱۴	۱۲	۱۲	۷	۱۲	*	*	*	*	*
۲۵	بکان	۰۷۳۳۲۰	۲	۱۶۹	۹۷۵	۳۷۰	۲۱۲	۲۱۲	۱۶۹	۳۷۰	*	*	*	*	*
۲۶	بلائی	۰۷۳۳۲۱	۲	۶	۵۳	۳۲	۷	۷	۶	۷	*	*	*	*	*
۲۷	بیداشک	۰۷۳۳۲۲	۲	۳	۳	۰	۱	۱	۳	۱	*	*	*	*	*
۲۸	پرورش ماهی انوری نژاد	۰۷۳۳۲۳	۲	۱	۳	۲	۱	۱	۱	۲	*	*	*	*	*
۲۹	پهلوانی	۰۷۳۳۲۶	۲	۶۰	۲۸۹	۳۰۵	۱۲۶	۱۲۶	۶۰	۲۸۹	*	*	*	*	*
۳۰	پهنای بدی	۰۷۳۳۲۷	۳	۵۱	۲۹۱	۲۲۲	۳۲۱	۳۲۱	۵۱	۲۹۱	*	*	*	*	*
۳۱	تختچمن	۰۷۳۳۲۸	۲	۱۹	۱۲۳	۸۶	۳۳	۳۳	۱۹	۸۶	*	*	*	*	*
۳۲	تلمبه آبادچی	۰۷۳۳۲۹	۲	۱	۱	۰	۱	۱	۱	۰	*	*	*	*	*
۳۳	تلمبه ابراهیم ضروری	۰۷۳۳۳۰	۲	۳	۳	۰	۱	۱	۳	۱	*	*	*	*	*
۳۴	تلمبه امیدوار	۰۷۳۳۳۱	۲	۱	۵	۵	۲	۲	۱	۵	*	*	*	*	*
۳۵	تلمبه بهمان علیزارع	۰۷۳۳۳۲	۲	۱	۱۰	۱۰	۱۰	۱۰	۱	۱۰	*	*	*	*	*
۳۶	تلمبه حاج عباس نقر	۰۷۳۳۳۳	۲	۱	۵	۵	۱	۱	۱	۵	*	*	*	*	*
۳۷	تلمبه حاج فتح اله خان	۰۷۳۳۳۴	۲	۱	۱	۱	۱	۱	۱	۱	*	*	*	*	*
۳۸	تلمبه حاجی رضاشاهی	۰۷۳۳۳۵	۲	۶	۶	۳	۶	۶	۶	۳	*	*	*	*	*
۳۹	تلمبه خضر اشی سفلی	۰۷۳۳۳۶	۲	۸	۸	۳	۸	۸	۸	۳	*	*	*	*	*
۴۰	تلمبه خضر اشی علیا	۰۷۳۳۳۷	۲	۱	۱	۰	۱	۱	۱	۰	*	*	*	*	*
۴۱	تلمبه رشیدی	۰۷۳۳۳۸	۲	۱	۱	۰	۱	۱	۱	۰	*	*	*	*	*
۴۲	تلمبه راه خدا میرزا اشی	۰۷۳۳۳۹	۲	۷	۲۷	۱۹	۷	۷	۷	۱۹	*	*	*	*	*
۴۳	تلمبه سعید ستوده	۰۷۳۳۴۰	۲	۱	۲	۰	۱	۱	۱	۰	*	*	*	*	*
۴۴	تلمبه سعید سلطان	۰۷۳۳۴۱	۲	۵	۱۵	۱۲	۸	۸	۵	۱۲	*	*	*	*	*
۴۵	تلمبه عراقی	۰۷۳۳۴۲	۲	۶	۶	۰	۶	۶	۶	۰	*	*	*	*	*

نوع راه آبادی: جاده اسفالت ۱، جاده شوسه ۲، جاده خاکی ۳، نالرو ۴، سایر (اینگاه داده آبن باره آبی ۵) - ناشخص ۶

تعداد کادو و کوساله	تعداد کوسند و بز	تعمیرگاه ماشین آلات کشاورزی	فروشگاه تعاونی	دستری به وسیله نقدی برای	تلفن	دستری به روزنامه و مجله برای	صندوق پست	بیمارهای روستایی	دوره‌های مختلف پیش از امپری	پرورشگاه	خانه بهداشت	مرکز بهداشتی درمانی	حمام	آموزش باغچه‌نویزی	مدرسه راهنمایی	دبستان	برق	آب لوله کشی	پایگاه خدمات بست	مرکز خدمات روستایی	دفتر جهاد سازندگی	شورای اسلامی روستایی	اماکن مذهبی مسلمانان	بلخ مذهبی مسلمانان	شماره ردیف آبادی
۴۲	۴۱	۴۰	۳۹	۳۸	۳۷	۳۶	۳۵	۳۴	۳۳	۳۲	۳۱	۳۰	۲۹	۲۸	۲۷	۲۶	۲۵	۲۴	۲۳	۲۲	۲۱	۲۰	۱۹	۱۸	۱۷
۱۵۸۰۴	۲۵۴۳۵	۱۰	۲۰	۵۰	۱	۱	۶	۱۵	۴۱	۶	۸	۱۱	۲۰	۲۶	۱۵	۷۱	۱۷	۵۱	۱۲	۸	۵	۷۵	۵۸	۱۲	
۱۵۸۰۴	۲۵۴۳۵	۱۰	۲۰	۵۰	۱	۱	۶	۱۵	۴۱	۶	۸	۱۱	۲۰	۲۶	۱۵	۷۱	۱۷	۵۱	۱۲	۸	۵	۷۵	۵۸	۱۲	۱
۵۰۰	۱۶۰۰		*	*							*		*			*	*					*	*	*	۲
۱۵۰	۹۰۰۰		*	*				*	*			*	*		*	*	*					*	*	*	۳
۴۰	۱۲۰۰۰		*	*			*	*	*			*	*		*	*	*					*	*	*	۴
۱۶۰۰	۴۲۰۱	*	*	*			*	*	*			*	*		*	*	*					*	*	*	۵
	۲۵۰۰		*	*				*	*			*	*		*	*	*					*	*	*	۶
	۷۰۰۰		*	*				*	*			*	*		*	*	*					*	*	*	۷
	۱۰۰۰		*	*				*	*			*	*		*	*	*					*	*	*	۸
	۲۰۰		*	*				*	*			*	*		*	*	*					*	*	*	۹
	۱۰۰۰		*	*				*	*			*	*		*	*	*					*	*	*	۱۰
	۲۰۰		*	*				*	*			*	*		*	*	*					*	*	*	۱۱
	۱۰۰		*	*				*	*			*	*		*	*	*					*	*	*	۱۲
	۲۰۰		*	*				*	*			*	*		*	*	*					*	*	*	۱۳
	۱۰۰		*	*				*	*			*	*		*	*	*					*	*	*	۱۴
	۱۰۰		*	*				*	*			*	*		*	*	*					*	*	*	۱۵
	۲۰۰		*	*				*	*			*	*		*	*	*					*	*	*	۱۶
	۱۰۰		*	*				*	*			*	*		*	*	*					*	*	*	۱۷
	۲۰۰		*	*				*	*			*	*		*	*	*					*	*	*	۱۸
	۱۰۰		*	*				*	*			*	*		*	*	*					*	*	*	۱۹
	۲۰۰		*	*				*	*			*	*		*	*	*					*	*	*	۲۰
	۱۰۰		*	*				*	*			*	*		*	*	*					*	*	*	۲۱
	۲۰۰		*	*				*	*			*	*		*	*	*					*	*	*	۲۲
	۱۰۰		*	*				*	*			*	*		*	*	*					*	*	*	۲۳
	۲۰۰		*	*				*	*			*	*		*	*	*					*	*	*	۲۴
	۱۰۰		*	*				*	*			*	*		*	*	*					*	*	*	۲۵
	۲۰۰		*	*				*	*			*	*		*	*	*					*	*	*	۲۶
	۱۰۰		*	*				*	*			*	*		*	*	*					*	*	*	۲۷
	۲۰۰		*	*				*	*			*	*		*	*	*					*	*	*	۲۸
	۱۰۰		*	*				*	*			*	*		*	*	*					*	*	*	۲۹
	۲۰۰		*	*				*	*			*	*		*	*	*					*	*	*	۳۰
	۱۰۰		*	*				*	*			*	*		*	*	*					*	*	*	۳۱
	۲۰۰		*	*				*	*			*	*		*	*	*					*	*	*	۳۲
	۱۰۰		*	*				*	*			*	*		*	*	*					*	*	*	۳۳
	۲۰۰		*	*				*	*			*	*		*	*	*					*	*	*	۳۴
	۱۰۰		*	*				*	*			*	*		*	*	*					*	*	*	۳۵

شماره ردیف آبادی	آبادی	نوع راه آبادی (کیلومتر)	تعداد خانوار	کل جمعیت	جمعیت عمارالزیرتر	جمعیت باسواد	جمعیت شغل	نوعیت عمده کشاورزی							
								زراعت	باغداری	دامداری دامپروری	پرورش طیور				
۱	۲	۳	۴	۵	۶	۷	۸	۹	۱۰	۱۱	۱۲	۱۳	۱۴	۱۵	۱۶
۴۶	تلمبه عزت کیاشی	۲	۶۴	۲۸۱	۲۸۷	۱۵۰	۱۰۴	*	*	*	*	*	*	*	*
۴۷	تلمبه عطا اله کیاشی	۲	۲۴	۱۵۱	۱۰۶	۷۹	۳۳	*	*	*	*	*	*	*	*
۴۸	تلمبه علیر شاد حقان	۲	۲۲	۱۷۱	۱۳۱	۱۶	۵۰	*	*	*	*	*	*	*	*
۴۹	تلمبه قچه و سلی	۲	۴	۶۳	۲۳	۲۱	۵	*	*	*	*	*	*	*	*
۵۰	تلمبه قزل اچی	۱	۱	۲۳	۲۳	۱۳	۱۰	*	*	*	*	*	*	*	*
۵۱	تلمبه محمد ظهیری و شرکاء	۲	۱	۲	۲	۰	۱	*	*	*	*	*	*	*	*
۵۲	تلمبه منزه میان	۲	۱	۲	۲	۰	۱	*	*	*	*	*	*	*	*
۵۳	تلمبه هو غمندی	۲	۱	۵	۲	۰	۱	*	*	*	*	*	*	*	*
۵۴	تلمبه بر ان	۲	۲	۱۸۱	۱۸۷	۱۵۰	۳۷	*	*	*	*	*	*	*	*
۵۵	جدول نو	۲	۲۴	۱۵۱	۱۰۶	۷۹	۳۳	*	*	*	*	*	*	*	*
۵۶	جدول نو	۲	۲۲	۱۷۱	۱۳۱	۱۶	۵۰	*	*	*	*	*	*	*	*
۵۷	جعفر آباد	۲	۴	۶۳	۲۳	۲۱	۵	*	*	*	*	*	*	*	*
۵۸	جعفر آباد	۲	۵۸	۲۳۲	۱۸۳	۱۳۰	۱۶	*	*	*	*	*	*	*	*
۵۹	جمال بیگ	۲	۷۵	۲۳۴	۱۸۵	۱۵۱	۱۰۱	*	*	*	*	*	*	*	*
۶۰	جوادیه	۲	۲۲	۱۸۰	۱۳۳	۸۸	۶۸	*	*	*	*	*	*	*	*
۶۱	چرکس	۲	۲۲	۱۵۰	۱۱۱	۶۷	۴۳	*	*	*	*	*	*	*	*
۶۲	چشمه رعنا	۲	۳۲	۱۶۸	۱۳۱	۷۶	۱۶۱	*	*	*	*	*	*	*	*
۶۳	چشمه ز هادلو	۲	۱۰	۶۶	۶۳	۱۱	۵۱	*	*	*	*	*	*	*	*
۶۴	چشمه کمیته گاه	۲	۱	۳	۳	۳	۳	*	*	*	*	*	*	*	*
۶۵	حاجی آباد	۲	۷۲	۲۱۲	۱۶۱	۱۱۷	۶۶	*	*	*	*	*	*	*	*
۶۶	حسن آباد	۲	۲۶۶	۱۷۹۱	۱۲۹۰	۸۱۲	۵۶۷	*	*	*	*	*	*	*	*
۶۷	حسین آباد	۲	۶۲	۲۰۶	۱۶۳	۸۵	۶۵	*	*	*	*	*	*	*	*
۶۸	حسین آباد	۲	۵	۳۲	۲۰	۸	۸	*	*	*	*	*	*	*	*
۶۹	دیاشی ازادگان	۲	۵	۳۵	۲۸	۱۲	۹	*	*	*	*	*	*	*	*
۷۰	خارستان سفلی	۲	۶۴	۳۵۶	۲۸۵	۱۴۸	۱۴۶	*	*	*	*	*	*	*	*
۷۱	خارستان علیا	۲	۷۲	۴۵۲	۳۷۲	۲۲۲	۱۷۸	*	*	*	*	*	*	*	*
۷۲	خبر و شیرین	۲	۳۳۱	۱۷۴۳	۱۳۰۱	۸۳۳	۶۳۶	*	*	*	*	*	*	*	*
۷۳	خنجشفت	۲	۸۰۳	۶۳۱۱	۴۳۰۹	۲۶۶۶	۵۷۹	*	*	*	*	*	*	*	*
۷۴	دره انده	۲	۴۸	۳۰۲	۲۳۱	۱۵۱	۷۹	*	*	*	*	*	*	*	*
۷۵	دره گل	۲	۱	۸	۸	۴	۱	*	*	*	*	*	*	*	*
۷۶	ده خیر	۲	۴۵	۲۷۸	۲۱۳	۱۲۵	۶۷	*	*	*	*	*	*	*	*
۷۷	دهنو	۲	۲۱	۱۱۲	۸۶	۵۷	۳۵	*	*	*	*	*	*	*	*
۷۸	راما	۲	۷	۳۴	۱۷	۶	۶	*	*	*	*	*	*	*	*
۷۹	رحمت آباد	۲	۷۸	۲۸۸	۲۲۸	۱۷۲	۱۳۷	*	*	*	*	*	*	*	*
۸۰	رشا آباد	۲	۷۷	۵۱۵	۳۸۸	۲۶۳	۱۰۶	*	*	*	*	*	*	*	*
۸۱	روخانه سفید	۲	۱۶	۱۰۰	۷۷	۳۷	۲۸	*	*	*	*	*	*	*	*
۸۲	ریبسان	۲	۲۲۸	۱۳۳۰	۹۵۹	۵۲۲	۲۷۵	*	*	*	*	*	*	*	*
۸۳	زبان کهریز	۲	۸	۳۸	۲۹	۱۴	۸	*	*	*	*	*	*	*	*
۸۴	زین الدین	۲	۱۲	۷۰	۴۸	۱۹	۲۱	*	*	*	*	*	*	*	*
۸۵	سادات آباد	۲	۵۷	۳۵۴	۲۷۹	۱۰۵	۱۶۸	*	*	*	*	*	*	*	*
۸۶	ساری بیاتان	۲	۴	۱۱	۱۱	۳	۱۱	*	*	*	*	*	*	*	*
۸۷	سده	۲	۱۸۷	۶۶۶۲	۴۰۷۳	۲۷۸۱	۸۷۰	*	*	*	*	*	*	*	*
۸۸	سه قلات	۲	۲۲	۸۸	۶۷	۳۲	۲۵	*	*	*	*	*	*	*	*
۸۹	سیر بیاتو	۲	۲۰	۴۱	۳۰	۱۳	۱۳	*	*	*	*	*	*	*	*
۹۰	شادکام	۲	۱۰	۵۲	۴۳	۲۲	۱۷	*	*	*	*	*	*	*	*

نوع راه آبادی: جاده استاده ۱، جاده شوره ۲، جاده خاکی ۳، مارو ۴، سایر (دریاگاه راه آهن، باره آبی ۵)، نامشخص ۶

شماره رده‌بندی آبادی	آبادی	نوع راه آبادی کرده	تعداد خانوار	کل جمعیت	جمعیت عمال بیشتر	جمعیت باسواد	جمعیت شغل	فعالیت کشاورزی							
								زراعت	باغداری	دامداری دامپروری	پرورش طیور	پرورش گاو ابریشمی	پرورش زنبورسل	پرورش ماهی	
۱	۲	۳	۴	۵	۶	۷	۸	۹	۱۰	۱۱	۱۲	۱۳	۱۴	۱۵	۱۶
۹۱	غرفی	۰۷۲۵۲۶	۲	۲۱۲	۱۱۶۵	۸۸۶	۴۷۹	۲۸۵	*	*	*	*	*	*	*
۹۲	شولان	۰۷۲۵۴۴	۲	۸۱	۵۱۸	۲۸۹	۱۹۶	۱۷۲	*	*	*	*	*	*	*
۹۳	شویدز ار	۰۷۲۵۴۵	۲	۲۲	۱۲۰	۱۰۲	۵۶	۲۶	*	*	*	*	*	*	*
۹۴	شهر افوب	۰۷۲۵۴۶	۲	۶۲	۲۲۳	۲۴۰	۱۱۸	۸۰	*	*	*	*	*	*	*
۹۵	شهر سیلا	۰۷۲۵۴۷	۲	۴۷	۲۱۶	۱۶۴	۱۰۲	۵۰	*	*	*	*	*	*	*
۹۶	شهر ک امام خمینی	۰۷۲۵۴۸	۲	۲۴	۱۴۰	۱۰۲	۴۳	۵۴	*	*	*	*	*	*	*
۹۷	شهر میان	۰۷۲۵۵۰	۲	۲۷۲	۱۵۴۹	۱۲۰۴	۷۴۰	۶۶۲	*	*	*	*	*	*	*
۹۸	طرح کشتعلوفه	۰۷۲۵۵۲	۲	۱	۱	۱	۰	۱	*	*	*	*	*	*	*
۹۹	طناب	۰۷۲۵۵۴	۳	۲	۲۲	۱۸	۶	۱۲	*	*	*	*	*	*	*
۱۰۰	طوبله بند	۰۷۲۵۵۵	۲	۲۵	۶۲۱	۱۱۱	۴۶	۴۴	*	*	*	*	*	*	*
۱۰۱	علی آباد	۰۷۲۵۵۸	۳	۷۵	۴۵۱	۲۶۶	۱۹۱	۱۲۰	*	*	*	*	*	*	*
۱۰۲	علی توتون کوبان	۰۷۲۵۵۹	۲	۱	۵	۵	۳	۱	*	*	*	*	*	*	*
۱۰۳	فتح آباد	۰۷۲۵۶۲	۳	۲۲	۱۶۲	۱۲۲	۶۰	۴۴	*	*	*	*	*	*	*
۱۰۴	قدم آباد	۰۷۲۵۶۶	۳	۲۱	۱۰۱	۷۲	۴۰	۲۴	*	*	*	*	*	*	*
۱۰۵	قطار اتاج	۰۷۲۵۷۱	۳	۱۹	۹۱	۷۱	۳۶	۲۴	*	*	*	*	*	*	*
۱۰۶	کتو	۰۷۲۶۵۶	۲	۱	۵	۵	۱	۲	*	*	*	*	*	*	*
۱۰۷	کناس سفلی	۰۷۲۵۸۶	۲	۶۱	۳۶۴	۲۹۰	۱۶۶	۱۲۸	*	*	*	*	*	*	*
۱۰۸	کناس علیا	۰۷۲۵۸۷	۲	۲۹	۱۴۹	۱۱۲	۶۵	۵۰	*	*	*	*	*	*	*
۱۰۹	کو غکزر	۰۷۲۵۸۸	۳	۶	۲۷	۲۰	۵	۴	*	*	*	*	*	*	*
۱۱۰	له براتی	۰۷۲۶۶۷	۲	۱	۳	۳	۲	۳	*	*	*	*	*	*	*
۱۱۱	له شیخی	۰۷۲۵۹۷	۲	۱	۴	۴	۲	۴	*	*	*	*	*	*	*
۱۱۲	لاله کون	۰۷۲۵۹۸	۲	۶۲	۲۴۱	۲۶۲	۱۶۵	۱۰۰	*	*	*	*	*	*	*
۱۱۳	محمد آباد تنگ رود	۰۷۲۶۰۰	۲	۱۱۱	۶۰۲	۳۶۴	۲۸۵	۱۵۵	*	*	*	*	*	*	*
۱۱۴	مزرعه بلبلی	۰۷۲۶۱۱	۳	۱	۳	۳	۰	۳	*	*	*	*	*	*	*
۱۱۵	مزرعه جلیل مظلوم	۰۷۲۶۱۶	۶	۱	۳	۳	۳	۲	*	*	*	*	*	*	*
۱۱۶	مزرعه جهانشیری	۰۷۲۶۱۷	۲	۲	۹	۷	۱	۵	*	*	*	*	*	*	*
۱۱۷	مور بدن	۰۷۲۶۴۲	۳	۴۸	۲۹۷	۲۲۴	۱۵۰	۶۸	*	*	*	*	*	*	*
۱۱۸	مه جان	۰۷۲۶۴۶	۳	۷۲	۴۱۳	۳۰۶	۱۸۴	۱۲۲	*	*	*	*	*	*	*
۱۱۹	مهدی آباد	۰۷۲۶۴۷	۲	۲۰	۱۲۱	۱۱۲	۷۷	۲۲	*	*	*	*	*	*	*
۱۲۰	میانشرو	۰۷۲۶۴۹	۲	۴۰	۳۲۴	۱۶۹	۱۰۶	۷۵	*	*	*	*	*	*	*
۱۲۱	نهر آباد	۰۷۲۶۵۱	۲	۲۸	۲۱۵	۱۸۶	۱۱۹	۴۴	*	*	*	*	*	*	*
۱۲۲	نظام آباد	۰۷۲۶۵۲	۲	۱۴۷	۹۰۹	۶۲۲	۳۶۰	۲۵۹	*	*	*	*	*	*	*

که نوع راه آبادی: ۱. جاده اسفالت، ۲. جاده شوره، ۳. جاده خاکی، ۴. سایر راه‌ها، ۵. راه آبی، ۵. نامشخص

تعداد گاو و گوساله	تعداد گوسفند بز	تعمیرگاه بین آلات کشوری	فروشگاه تعاونی	دستری به وسیله تعاونی زراعی	تعمین	دستری به روزنامه و مجله و آباوی	صندوق پست	بیمار و دامای دوستیابی	دانشگاه کیمیا و پزشکی	پزشک	خانه بهداشت	مرکز بهداشتی درمانی	حمام	آموزش و تفریح مواد آموزشی	مدرسه راهنمایی	دبستان	برق	آب لوله کشی	پایگاه خدمات بیج	مرکز خدمات دوستیابی	دفتر خدمات زندگی	شورای اسلامی دوستیابی	امکن مذهبی مسلمانان	بنیاد مذهبی مسلمانان	شماره ردیف آبی
۴۲	۵۰																								۹۱
	۲۰۰			*																					۹۲
	۰			*					*																۹۳
	۷۰			*					*																۹۴
	۱۰			*					*															*	۹۵
	۶۰			*					*																۹۶
	۵۰۰			*			*		*										*						۹۷
	۰			*					*																۹۸
	۶			*					*																۹۹
	۱۹			*					*																۱۰۰
	۲۶۶			*					*																۱۰۱
	۰			*					*																۱۰۲
	۷۰			*					*																۱۰۳
	۲۵			*					*																۱۰۴
	۴۰			*					*																۱۰۵
	۰			*					*																۱۰۶
	۲۰۰			*					*											*				*	۱۰۷
	۲۵			*					*																۱۰۸
	۰			*					*														*		۱۰۹
	۰			*					*																۱۱۰
	۰			*					*																۱۱۱
	۶۰			*				*	*											*			*	*	۱۱۲
	۷۰۰			*				*	*										*				*	*	۱۱۳
	۰			*					*																۱۱۴
	۰			*					*																۱۱۵
	۰			*					*																۱۱۶
	۶۰			*					*										*						۱۱۷
	۲۵۰			*					*										*				*	*	۱۱۸
	۷۰			*					*										*				*	*	۱۱۹
	۲۰			*					*										*				*	*	۱۲۰
	۱۰۰			*					*										*				*	*	۱۲۱
	۵۰۰			*					*				*					*				*	*	*	۱۲۲

شماره ردیف	آبادی	کد آبادی	نوع راه آبادی از سکنه	فعالیت کشاورزی						
				پرورش ماهی	پرورش بزرگساز	پرورش گاو بزرگ	پرورش گاو کوچک	دامپروری و دامپروری	باغداری	زراعت
۱	۲	۳	۴	۵	۶	۷	۸	۹	۱۰	۱۱
	بخش مرکزی									
	دهستان چهار دانگه									
۱	ایلیلیک	۰۷۲۳۸۰	۲							
۲	ایلیلیک	۰۷۲۳۸۱	۲							
۳	ایلیلیک	۰۷۲۳۸۲	۲							
۴	ایلیلیک	۰۷۲۳۸۳	۲							
۵	ایلیلیک	۰۷۲۳۸۴	۲							
۶	ایلیلیک	۰۷۲۳۸۵	۲							
۷	ایلیلیک	۰۷۲۳۸۶	۲							
۸	ایلیلیک	۰۷۲۳۸۷	۲							
۹	ایلیلیک	۰۷۲۳۸۸	۲							
۱۰	ایلیلیک	۰۷۲۳۸۹	۲							
۱۱	ایلیلیک	۰۷۲۳۹۰	۲							
۱۲	ایلیلیک	۰۷۲۳۹۱	۲							
۱۳	ایلیلیک	۰۷۲۳۹۲	۲							
۱۴	ایلیلیک	۰۷۲۳۹۳	۲							
۱۵	ایلیلیک	۰۷۲۳۹۴	۲							
۱۶	ایلیلیک	۰۷۲۳۹۵	۲							
۱۷	ایلیلیک	۰۷۲۳۹۶	۲							
۱۸	ایلیلیک	۰۷۲۳۹۷	۲							
۱۹	ایلیلیک	۰۷۲۳۹۸	۲							
۲۰	ایلیلیک	۰۷۲۳۹۹	۲							
۲۱	ایلیلیک	۰۷۲۴۰۰	۲							
۲۲	ایلیلیک	۰۷۲۴۰۱	۲							
۲۳	ایلیلیک	۰۷۲۴۰۲	۲							
۲۴	ایلیلیک	۰۷۲۴۰۳	۲							
۲۵	ایلیلیک	۰۷۲۴۰۴	۲							
۲۶	ایلیلیک	۰۷۲۴۰۵	۲							
۲۷	ایلیلیک	۰۷۲۴۰۶	۲							
۲۸	ایلیلیک	۰۷۲۴۰۷	۲							
۲۹	ایلیلیک	۰۷۲۴۰۸	۲							
۳۰	ایلیلیک	۰۷۲۴۰۹	۲							
۳۱	ایلیلیک	۰۷۲۴۱۰	۲							
۳۲	ایلیلیک	۰۷۲۴۱۱	۲							
۳۳	ایلیلیک	۰۷۲۴۱۲	۲							
۳۴	ایلیلیک	۰۷۲۴۱۳	۲							
۳۵	ایلیلیک	۰۷۲۴۱۴	۲							
۳۶	ایلیلیک	۰۷۲۴۱۵	۲							
۳۷	ایلیلیک	۰۷۲۴۱۶	۲							
۳۸	ایلیلیک	۰۷۲۴۱۷	۲							
۳۹	ایلیلیک	۰۷۲۴۱۸	۲							
۴۰	ایلیلیک	۰۷۲۴۱۹	۲							
۴۱	ایلیلیک	۰۷۲۴۲۰	۲							
۴۲	ایلیلیک	۰۷۲۴۲۱	۲							
۴۳	ایلیلیک	۰۷۲۴۲۲	۲							
۴۴	ایلیلیک	۰۷۲۴۲۳	۲							
۴۵	ایلیلیک	۰۷۲۴۲۴	۲							

کد نوع راه آبادی، جاده استان ۱، جاده شوسه ۲، جاده خاکی ۳، مارود ۴، سایر (اینجا راه آهن یا راه آبی)، ۵، نامشخص ۶

شماره ردیف	آبادی	کده آبادی	نوع راه آبادی (کده)	فعالیت کشاورزی						
				زراعت	باغداری	دامداری و دامپروری	پرورش طیور	پرورش گاو شیری	پرورش بومی	
۱	۲	۳	۴	۵	۶	۷	۸	۹	۱۰	۱۱
۴۶	تلمبه اکبر ذلیلی	۰۷۲۳۵۵	۲	*						
۴۷	تلمبه الهیار شبانی	۰۷۲۳۵۶	۲	*						
۴۸	تلمبه امام بخش کریمی	۰۷۲۳۵۷	۲	*						
۴۹	تلمبه امام بخش میرزا اوندی	۰۷۲۳۵۸	۲	*						
۵۰	تلمبه امتیاز	۰۷۲۳۵۹	۲	*						
۵۱	تلمبه امر اله پیرمرادی	۰۷۲۳۶۰	۱	*						
۵۲	تلمبه امیدوار	۰۷۲۳۶۲	۲	*						
۵۳	تلمبه ایرج خان	۰۷۲۳۶۳	۲	*						
۵۴	تلمبه ایرج معینی	۰۷۲۳۶۴	۲	*						
۵۵	تلمبه بالاچوب امر ایباد	۰۷۲۳۶۵	۲	*						
۵۶	تلمبه بنیاد شهید	۰۷۲۳۶۷	۲	*						
۵۷	تلمبه بهروز احمدی و شرکا	۰۷۲۳۶۸	۲	*						
۵۸	تلمبه بهروز بدری	۰۷۲۳۶۹	۲	*						
۵۹	تلمبه پنج نفره	۰۷۲۳۷۰	۲	*						
۶۰	تلمبه پیر محمد چشمه خاوری	۰۷۲۳۷۱	۲	*						
۶۱	تلمبه جهید بیژنی	۰۷۲۳۷۲	۲	*						
۶۲	تلمبه چو ادپور	۰۷۲۳۷۳	۲	*						
۶۳	تلمبه جهاد	۰۷۲۳۷۴	۲	*						
۶۴	تلمبه چرخ پیرمرادی	۰۷۲۳۷۶	۲	*						
۶۵	تلمبه حاج احمدی و شرکا	۰۷۲۳۷۷	۲	*						
۶۶	تلمبه حاج امان اله معصومی	۰۷۲۳۷۸	۲	*						
۶۷	تلمبه حاج امینی	۰۷۲۳۷۹	۲	*						
۶۸	تلمبه حاج سید اله نظاری	۰۷۲۳۸۰	۲	*						
۶۹	تلمبه حاج محمدقلی پشاهی	۰۷۲۳۸۲	۲	*						
۷۰	تلمبه حاج میرزا اتمی مطوقی	۰۷۲۳۸۴	۱	*						
۷۱	تلمبه حاج میرزا انا	۰۷۲۳۸۵	۲	*						
۷۲	تلمبه حبیب اله ناری	۰۷۲۳۸۷	۲	*						
۷۳	تلمبه حسن پالیزی	۰۷۲۳۸۸	۲	*						
۷۴	تلمبه حسین خانی	۰۷۲۳۸۹	۲	*						
۷۵	تلمبه حیدر خسرو و شرکا	۰۷۲۳۹۰	۲	*						
۷۶	تلمبه حیدر شهبازی	۰۷۲۳۹۱	۲	*						
۷۷	تلمبه حیدر قناری	۰۷۲۳۹۲	۲	*						
۷۸	تلمبه خداو استخر بیمنی	۰۷۲۳۹۳	۲	*						
۷۹	تلمبه خدا داد ارجمانی	۰۷۲۳۹۴	۲	*						
۸۰	تلمبه خسرو بیورنی پشاه	۰۷۲۳۹۵	۲	*						
۸۱	تلمبه خورشید کیانوش	۰۷۲۳۹۸	۲	*						
۸۲	تلمبه دین محمدی	۰۷۲۳۹۹	۲	*						
۸۳	تلمبه رسول قناری	۰۷۲۴۰۲	۲	*						
۸۴	تلمبه رضایی	۰۷۲۴۰۳	۲	*						
۸۵	تلمبه رضای متکار	۰۷۲۴۰۴	۲	*						
۸۶	تلمبه رضاقلی و شرکا	۰۷۲۴۰۵	۲	*						
۸۷	تلمبه زارعین	۰۷۲۴۰۶	۲	*						
۸۸	تلمبه مرپوزه	۰۷۲۴۰۷	۱	*						
۸۹	تلمبه مرمت حدیثی	۰۷۲۴۰۸	۲	*						
۹۰	تلمبه مرتکب معینی	۰۷۲۴۰۹	۲	*						

کدبوع راه آبادی، جاده اسفالت ۱، جاده شوسه ۲، جاده خاکی ۳، مالرو ۴، سایر (ایستگاه راه آهن یاراه آبی)، ۵، نامشخص ۶

نوع راه و فعالیت کشاورزی آبادیهای خالی از سکنه شهرستان اقلید

شماره ردیف	آبادی	کده آبادی	نوع راه آبادی (کده)	فعالیت کشاورزی						
				زراعت	باغداری	دامداری و دامپروری	پرورش طیور	پرورش گاو شیری	پرورش بکری	
۱	۲	۳	۴	۵	۶	۷	۸	۹	۱۰	۱۱
۹۱	تلمبه میرد محمد موری	۰۷۳۴۱۱	۲	*	*					
۹۲	تلمبه میرد محمد مهدوی	۰۷۳۴۱۲	۲	*	*					
۹۳	تلمبه میرد محمد مهدوی	۰۷۳۴۱۳	۲	*	*					
۹۴	تلمبه شیخ اله و شرکاء	۰۷۳۴۱۴	۲	*	*					
۹۵	تلمبه شعیب طاهری	۰۷۳۴۱۵	۲	*	*					
۹۶	تلمبه شهباز مهر مرادی و شرکاء	۰۷۳۴۱۶	۲	*	*					
۹۷	تلمبه شهادت	۰۷۳۴۱۷	۲	*	*					
۹۸	تلمبه سقر	۰۷۳۴۱۸	۱	*	*	*				
۹۹	تلمبه سقر شام اور	۰۷۳۴۱۹	۲	*	*	*				
۱۰۰	تلمبه سعدز ارغ	۰۷۳۴۲۰	۲	*	*	*				
۱۰۱	تلمبه سعد و شرکاء	۰۷۳۴۲۱	۲	*	*	*				
۱۰۲	تلمبه فیاض ارغ	۰۷۳۴۲۲	۲	*	*	*				
۱۰۳	تلمبه عباس بهمتی	۰۷۳۴۲۳	۲	*	*	*				
۱۰۴	تلمبه عبد الحمید جاوید	۰۷۳۴۲۴	۲	*	*	*				
۱۰۵	تلمبه عبد الکریم قاری	۰۷۳۴۲۵	۲	*	*	*				
۱۰۶	تلمبه عزت خدا انا	۰۷۳۴۲۷	۲	*	*	*				
۱۰۷	تلمبه عزیز ارغ	۰۷۳۴۲۹	۲	*	*	*				
۱۰۸	تلمبه علی خادمی	۰۷۳۴۳۲	۲	*	*	*				
۱۰۹	تلمبه فتح اله شهبازی	۰۷۳۴۳۳	۲	*	*	*				
۱۱۰	تلمبه فر و تن	۰۷۳۴۳۴	۱	*	*	*				
۱۱۱	تلمبه قربان علی غلامی	۰۷۳۴۳۶	۲	*	*	*				
۱۱۲	تلمبه کاکا خان ادفر	۰۷۳۴۳۸	۲	*	*	*				
۱۱۳	تلمبه کاور و سعیدی	۰۷۳۴۳۹	۲	*	*	*				
۱۱۴	تلمبه کلاه پوزه	۰۷۳۴۴۰	۲	*	*	*				
۱۱۵	تلمبه کیومرث شمیرزاشی	۰۷۳۴۴۱	۲	*	*	*				
۱۱۶	تلمبه کریم علی طاهری	۰۷۳۴۴۲	۲	*	*	*				
۱۱۷	تلمبه کشتارسی	۰۷۳۴۴۳	۲	*	*	*				
۱۱۸	تلمبه محمد جواد شرد	۰۷۳۴۴۴	۲	*	*	*				
۱۱۹	تلمبه محمد حسین خودری	۰۷۳۴۴۵	۲	*	*	*				
۱۲۰	تلمبه محمد ذلیل دهقان	۰۷۳۴۴۶	۲	*	*	*				
۱۲۱	تلمبه محمد ضیاء اشین	۰۷۳۴۴۷	۲	*	*	*				
۱۲۲	تلمبه محمد مسعود پور	۰۷۳۴۴۹	۲	*	*	*				
۱۲۳	تلمبه محمود خان دیبانی	۰۷۳۴۵۰	۲	*	*	*				
۱۲۴	تلمبه محمود زارعی	۰۷۳۴۵۱	۲	*	*	*				
۱۲۵	تلمبه مسیح علی نژادی	۰۷۳۴۵۲	۲	*	*	*				
۱۲۶	تلمبه مصطفی عمری	۰۷۳۴۵۳	۲	*	*	*				
۱۲۷	تلمبه ملک پور	۰۷۳۴۵۴	۲	*	*	*				
۱۲۸	تلمبه منوچهر میرزاوندی	۰۷۳۴۵۶	۲	*	*	*				
۱۲۹	تلمبه میانسرو	۰۷۳۴۵۷	۲	*	*	*				
۱۳۰	تلمبه میرزا تقی مصطفوی	۰۷۳۴۵۸	۲	*	*	*				
۱۳۱	تلمبه ناصر ایزدی	۰۷۳۴۵۹	۲	*	*	*				
۱۳۲	تلمبه ناصر میرزا شی	۰۷۳۴۶۰	۲	*	*	*				
۱۳۳	تلمبه نظام آبادی	۰۷۳۴۶۱	۲	*	*	*				
۱۳۴	تلمبه نوازنده میرزا شی	۰۷۳۴۶۲	۲	*	*	*				
۱۳۵	تلمبه ولی اله پور ملک	۰۷۳۴۶۳	۲	*	*	*				

کد نوع راه آبادی، جاده اصلی، ۱، جاده شوسه، ۲، جاده خاکی، ۳، مالرو، ۴، سایر (ایستگاه راه آهن یا راه آبی)، ۵، ناشخص

نوع راه و حیثیت گشادگی آبادیهای خالی از سکنه شهرستان اقلید

شماره ردیف	آبادی	گشادگی آبادی	نوع راه	زراعت	باجداری	دامداری و دامپروری	پرورش طیور	پرورش گاو و بز	پرورش بومی	پرورش زنبور	پرورش ماهی
۱	۲	۳	۴	۵	۶	۷	۸	۹	۱۰	۱۱	
۱۲۶	تلمبه هوشمند	۲	۰۷۲۳۶۵	*	*						
۱۲۷	تلمبه برد اله باقری	۲	۰۷۲۳۶۶	*	*						
۱۲۸	تنگ رود	۲	۰۷۲۳۶۸	*	*	*					
۱۲۹	تنگ هاشم	۲	۰۷۲۳۶۹	*	*						
۱۴۰	تیز آب	۲	۰۷۲۳۷۰	*	*						
۱۴۱	تیمار جان	۱	۰۷۲۳۷۱	*	*						
۱۴۲	جامه خرابدر	۲	۰۷۲۳۷۲	*	*						
۱۴۳	چاشنی صفی خانی	۲	۰۷۲۳۷۳	*	*						
۱۴۴	چمشیر	۲	۰۷۲۳۷۹	*	*						
۱۴۵	چهارکفت	۲	۰۷۲۳۸۰	*	*						
۱۴۶	چغان آباد	۲	۰۷۲۳۷۶	*	*	*					
۱۴۷	چاروش	۲	۰۷۲۳۷۷	*	*						
۱۴۸	چاه سفید	۲	۰۷۲۳۷۸	*	*						
۱۴۹	چشمه آبشار بیک	۱	۰۷۲۳۸۵	*	*						
۱۵۰	چشمه پهن	۲	۰۷۲۳۸۶	*	*	*					
۱۵۱	چشمه پهن	۲	۰۷۲۳۶۳	*	*	*					
۱۵۲	چشمه خنک	۲	۰۷۲۳۸۷	*	*						
۱۵۳	چشمه دزدان	۲	۰۷۲۳۸۸	*	*						
۱۵۴	چشمه علی	۲	۰۷۲۳۹۲	*	*						
۱۵۵	چغز سفید	۲	۰۷۲۳۸۳	*	*						
۱۵۶	حسن آباد بالا	۴	۰۷۲۳۷۳	*	*						
۱۵۷	حسین آباد فاضل اب	۲	۰۷۲۳۶۷	*	*	*					
۱۵۸	حیدرقلی کاویانی	۲	۰۷۲۳۵۰	*	*						
۱۵۹	خارستان محمدی	۲	۰۷۲۳۵۴	*	*	*					
۱۶۰	دولت آباد	۲	۰۷۲۳۵۹	*	*						
۱۶۱	دولت آباد طهماسبی	۲	۰۷۲۳۵۱	*	*						
۱۶۲	رئیس غلام	۲	۰۷۲۳۵۱	*	*						
۱۶۳	سر تل	۲	۰۷۲۳۵۲	*	*						
۱۶۴	سرگز لاشه	۲	۰۷۲۳۵۳	*	*	*					
۱۶۵	سعد آباد	۲	۰۷۲۳۵۲	*	*	*					
۱۶۶	سندگل	۲	۰۷۲۳۵۷	*	*						
۱۶۷	سنگ اسباب	۲	۰۷۲۳۶۹	*	*	*					
۱۶۸	سنویر	۲	۰۷۲۳۶۱	*	*	*					
۱۶۹	سه چاه	۲	۰۷۲۳۵۸	*	*						
۱۷۰	سپاه زمین	۲	۰۷۲۳۵۳	*	*						
۱۷۱	سیدقلی	۲	۰۷۲۳۵۳	*	*						
۱۷۲	سیرت آباد	۲	۰۷۲۳۵۳	*	*						
۱۷۳	شاهر شاکر برمی	۲	۰۷۲۳۵۳	*	*						
۱۷۴	شاهرخ حیدری	۲	۰۷۲۳۷۵	*	*						
۱۷۵	شرکت تعاونی	۲	۰۷۲۳۶۳	*	*						
۱۷۶	شرکت هفت و شصت خنک	۲	۰۷۲۳۵۷	*	*						
۱۷۷	شرکت هفت و شصت نهدان	۲	۰۷۲۳۵۸	*	*						
۱۷۸	شرکت ۳۲	۱	۰۷۲۳۵۹	*	*						
۱۷۹	شرکت ۵۷ شیراز	۲	۰۷۲۳۵۴	*	*						
۱۸۰	شلمزار	۲	۰۷۲۳۵۴	*	*						

کد نوع راه آبادی: جاده اسفالت ۱، جاده شوسه ۲، جاده خاکی ۳، مارو ۴، سایر (بسیار راه آسفالت، باران آبی ۵)، نامشخص ۶

نوع راه و خالیت کشاورزی آبادیهای خالی از سکنه شهرستان اقلید

شماره ردیف	آبادی	کده آبادی	نوع راه آبادی (کده)	فعالیت کشاورزی						
				زراعت	باغداری	دامداری و دامپروری	پرورش طیور	پرورش گاو و گاوچراییم	پرورش بز و بچراغ	پرورش ماهی
۱	۲	۳	۴	۵	۶	۷	۸	۹	۱۰	۱۱
۱۸۱	شلمک	۰۷۲۵۴۲	۲	*	*	*	*	*		
۱۸۲	شمس آباد	۰۷۲۵۴۲	۲	*	*	*	*	*		
۱۸۳	شیرز به محمدی *	۰۷۲۵۵۱	۲	*	*	*	*	*		
۱۸۴	شیرعلی میرزاوندی	۰۷۲۳۶۹	۲	*	*	*	*	*		
۱۸۵	طاهک	۰۷۲۵۵۲	۲	*	*	*	*	*		
۱۸۶	طهماسبی	۰۷۲۵۵۶	۲	*	*	*	*	*		
۱۸۷	علیرحم علی دانی	۰۷۲۵۶۰	۲	*	*	*	*	*		
۱۸۸	علی نورد	۱۶۵۲۷	۲	*	*	*	*	*		
۱۸۹	قارونک	۰۷۲۶۶۲	۲	*	*	*	*	*		
۱۹۰	فتح آباد	۰۷۲۵۲۷	۲	*	*	*	*	*		
۱۹۱	نذر آباد	۰۷۲۵۶۴	۲	*	*	*	*	*		
۱۹۲	فیض آباد	۰۷۲۵۶۵	۲	*	*	*	*	*		
۱۹۳	قدمگاه پاشینی	۰۷۲۵۲۷	۲	*	*	*	*	*		
۱۹۴	قدمگاه علیا	۰۷۲۵۶۸	۲	*	*	*	*	*		
۱۹۵	قرقان	۰۷۲۵۶۹	۲	*	*	*	*	*		
۱۹۶	قرقونک	۰۷۲۵۷۰	۲	*	*	*	*	*		
۱۹۷	قلعه صفر	۰۷۲۶۶۹	۱	*	*	*	*	*		
۱۹۸	قنات اول و لمان	۰۷۲۵۷۲	۲	*	*	*	*	*		
۱۹۹	قنات حسین آباد	۰۷۲۵۷۳	۲	*	*	*	*	*		
۲۰۰	قنات سفید	۰۷۲۵۷۴	۲	*	*	*	*	*		
۲۰۱	قنات سفید و نیان	۰۷۲۵۷۵	۲	*	*	*	*	*		
۲۰۲	قنات عباسی آباد	۰۷۲۵۷۶	۲	*	*	*	*	*		
۲۰۳	قنات گل خورنکار	۰۷۲۵۷۷	۲	*	*	*	*	*		
۲۰۴	قنات موشی	۰۷۲۵۷۸	۲	*	*	*	*	*		
۲۰۵	قنیر آباد	۰۷۲۵۷۹	۲	*	*	*	*	*		
۲۰۶	کازم آباد	۰۷۲۵۸۰	۲	*	*	*	*	*		
۲۰۷	کافتر	۰۷۲۵۸۱	۲	*	*	*	*	*		
۲۰۸	کال مشانه	۰۷۲۵۸۲	۲	*	*	*	*	*		
۲۰۹	کانتیر	۰۷۲۶۵۷	۲	*	*	*	*	*		
۲۱۰	کت خلیج	۰۷۲۵۷۲	۲	*	*	*	*	*		
۲۱۱	کرسیه	۰۷۲۵۸۴	۲	*	*	*	*	*		
۲۱۲	کلو ان	۰۷۲۵۸۵	۲	*	*	*	*	*		
۲۱۳	کوه سفید	۰۷۲۵۸۹	۲	*	*	*	*	*		
۲۱۴	گل زردی	۰۷۲۵۹۰	۲	*	*	*	*	*		
۲۱۵	گل یک	۰۷۲۵۹۱	۲	*	*	*	*	*		
۲۱۶	گلدان بی بی	۰۷۲۵۹۲	۲	*	*	*	*	*		
۲۱۷	گله دانی بیات	۰۷۲۵۹۳	۲	*	*	*	*	*		
۲۱۸	گله دانی ضا آباد	۰۷۲۵۹۴	۲	*	*	*	*	*		
۲۱۹	گوردک	۰۷۲۵۹۵	۲	*	*	*	*	*		
۲۲۰	لطف علی خان	۰۷۲۵۹۶	۲	*	*	*	*	*		
۲۲۱	لای مرغ	۰۷۲۵۹۹	۲	*	*	*	*	*		
۲۲۲	لای سبک	۰۷۲۶۵۸	۲	*	*	*	*	*		
۲۲۳	محمدکوبیر	۰۷۲۶۰۱	۲	*	*	*	*	*		
۲۲۴	محمدود آباد	۰۷۲۶۶۵	۲	*	*	*	*	*		
۲۲۵	مزره الهیه	۰۷۲۶۰۲	۱	*	*	*	*	*		

کد نوع راه آبادی: ۱، جاده اشغال، ۲، جاده شوره، ۳، جاده خاکی، ۴، مالرو، ۵، سایر (ایستگاه راه آهن یا راه آبی)، ۵، ناشخص

نوع راه و فعالیت کشاورزی آبادیهای خالی از سکنه شهرستان ارسنجه

شماره ردیف	آبادی	کده آبادی	نوع راه آبادی (کده)	فعالیت کشاورزی						
				زراعت	باغداری	دامداری و دامپروری	پرورش طیور	پرورش گاو برهیم	پرورش بز و گوسفند	پرورش ماهی
۱	۲	۳	۴	۵	۶	۷	۸	۹	۱۰	۱۱
۲۲۶	مزرعه ۲۲ بهمن	۰۷۲۶۰۲	۱	*	*					
۲۲۷	مزرعه ارژنی	۰۷۲۶۰۴	۲	*	*					
۲۲۸	مزرعه اقدومه	۰۷۲۶۰۵	۲	*	*	*				
۲۲۹	مزرعه الهالجه	۰۷۲۶۰۶	۳	*	*	*				
۲۳۰	مزرعه امیریه	۰۷۲۶۰۷	۱	*	*					
۲۳۱	مزرعه باغ مورد	۰۷۲۶۰۸	۲	*	*	*				
۲۳۲	مزرعه بال اقلو	۰۷۲۶۰۹	۳	*	*	*				
۲۳۳	مزرعه بیر اقتاب محمد د	۰۷۲۶۱۰	۲	*	*	*				
۲۳۴	مزرعه بیید	۰۷۲۶۱۲	۴	*	*	*				
۲۳۵	مزرعه پاسالکی	۰۷۲۶۱۳	۲	*	*	*				
۲۳۶	مزرعه جلیدر حیمی	۰۷۲۶۱۵	۳	*	*	*				
۲۳۷	مزرعه حاج آقا جان	۰۷۲۶۱۸	۱	*	*	*				
۲۳۸	مزرعه حسن بن علی	۰۷۲۶۱۹	۱	*	*	*				
۲۳۹	مزرعه حسین بن علی	۰۷۲۶۲۰	۱	*	*	*				
۲۴۰	مزرعه حسینک	۰۷۲۶۲۱	۳	*	*	*				
۲۴۱	مزرعه سلیمانیه	۰۷۲۶۲۲	۱	*	*	*				
۲۴۲	مزرعه مهر ابخسروی	۰۷۲۶۲۳	۲	*	*	*				
۲۴۳	مزرعه شاه مورد	۰۷۲۶۲۴	۳	*	*	*				
۲۴۴	مزرعه شهید بهشتی	۰۷۲۶۷۱	۱	*	*	*	*			
۲۴۵	مزرعه شهید رجایی	۰۷۲۶۲۵	۱	*	*	*	*			
۲۴۶	مزرعه عرب	۰۷۲۶۲۶	۳	*	*	*	*			
۲۴۷	مزرعه عزت اله	۰۷۲۶۲۷	۳	*	*	*	*			
۲۴۸	مزرعه عزیز محمودی	۰۷۲۶۲۸	۳	*	*	*	*			
۲۴۹	مزرعه عطاحیاتی	۰۷۲۶۲۹	۲	*	*	*	*			
۲۵۰	مزرعه عطاحاشی	۰۷۲۶۳۰	۳	*	*	*	*			
۲۵۱	مزرعه علی اکبر حیاتی	۰۷۲۶۳۱	۳	*	*	*	*			
۲۵۲	مزرعه غلام مصلحی و شرکاء	۰۷۲۶۳۴	۳	*	*	*	*			
۲۵۳	مزرعه نر جینه	۰۷۲۶۳۲	۳	*	*	*	*			
۲۵۴	مزرعه نر قل	۰۷۲۶۳۳	۲	*	*	*	*			
۲۵۵	مزرعه نر دو	۰۷۲۶۳۴	۴	*	*	*	*			
۲۵۶	مزرعه موسویه	۰۷۲۶۳۵	۱	*	*	*	*			
۲۵۷	مزرعه موعود	۰۷۲۶۳۶	۱	*	*	*	*			
۲۵۸	مزرعه مهدیه	۰۷۲۶۳۷	۱	*	*	*	*			
۲۵۹	مزرعه نخودی	۰۷۲۶۳۸	۲	*	*	*	*			
۲۶۰	مزرعه شنه عربی	۰۷۲۶۳۹	۲	*	*	*	*			
۲۶۱	مزرعه ولی عصر	۰۷۲۶۴۰	۲	*	*	*	*			
۲۶۲	مجلسی	۰۷۲۶۴۱	۳	*	*	*	*			
۲۶۳	منبع آب	۰۷۲۶۴۲	۳	*	*	*	*			
۲۶۴	مورد دراز	۰۷۳۶۴۴	۴	*	*	*	*			
۲۶۵	مور هجیت	۰۷۳۶۴۵	۴	*	*	*	*			
۲۶۶	مهر ابیبیکی	۰۷۳۶۴۸	۲	*	*	*	*			
۲۶۷	شادر عبد الهی	۰۷۳۶۵۰	۳	*	*	*	*			
۱۶۱	همه روغن	۰۷۳۶۵۴	۴	*	*	*	*			

شماره ۹۷۸۸۰۰

کد نوع راه آبادی و جاده اسفالت ۱ ، جاده شوسه ۲ ، جاده خاکی ۳ ، مارود ۴ ، سایر راهها را با آسین یا راه آبی ۵ ، نامشخص ۶