



جمهوری اسلامی ایران
سازمان برنامه و بودجه
مرکز آمار ایران

فرهنگ آبادیه‌های کشور

(بر اساس سرشماری آبان ۱۳۵۵)

جلد دوم

استان اصفهان

شهرستانهای: اردستان، اصفهان، سمیرم، شهرضا، فریدن، گلپایگان، لنجان، نائین، نجف‌آباد، نظر

پیشگفتار

در سرشماری عمومی نفوس و مسکن آبان ۱۳۵۵ که در مرکز کشور ایران انجام گرفت اطلاعات وسیع و جزیلی از زیرساخت‌های آبادیهای کشور جمع‌آوری گردید. با توجه به اینکه استخراج و ارائه اطلاعات آمار جمع‌آوری شده برای آبادیهای کشور یکی از وظایف اساسی مرکز آمار ایران است، لذا پس از پایان استخراج و انتشار ۱۸۶ جلد ضمیمه مربوط به نتایج سرشماری مذکور از اطلاعات آمار به دست آمده مجموعه‌ای تدوین گردید که اینک بنام فرهنگ آبادیهای کشور در اختیار علاقه‌مندان قرار میگیرد.

اولین مجموعه فرهنگ آبادیهای کشور با استفاده از نتایج سرشماری عمومی نفوس و مسکن سال ۱۳۴۵ در ۲۷ جلد منتشر گردید. گرچه ارائه این مجموعه با نام فرهنگ آبادیهای کشور شاید وجه تمایز مناسبی نداشته باشد ولی از آنجا که این نام برای پرچنگلان و برنامه‌ریزان امور روستایی نام آشنائی است تغییر آنرا مناسب میدانیم.

مجموعه فرهنگ آبادیها که اطلاعات آمار و مشخصات پایه‌ای آبادیهای هر استان را ارائه میدهد، بر اساس تقسیم‌بندی استانها در زمان انجام سرشماری به عبارت دقیقتر آبادیها ۱۳۵۵ میباشد. ولی برای استفاده علاقه‌مندان تغییرات تقسیمات کشوری هر استان بعد از سرشماری مذکور تا بهنگام چاپ نشریه، در مقدمه درج شده است.

مرکز آمار ایران ضمن پوشش آمارهای دیگری در این مجموعه فرهنگ آبادیها پیش‌آه است. اینک با انتشار اطلاعات عمده هر آبادی امیدوار است که برنامه‌ریزان مسئولان دستگاههای اجرایی و عمرانی را در اجرای طرحها تا حد کفایت و احاطه تقسیمات کشوری که آبادی است یاری داده باشد. امید است این مجموعه بویژه در سال جاری که توجه مسئولان به امور روستائی از اولویت بیشتری برخوردار است استفاده و بهره‌دهی بیشتری را میسر سازد.

خداوند ما را یاری دهد تا در انجام وظایف اساسی خود برای خدمت به سازندگی بنای نو و بزرگدینری کشور ابزار و مصالح مطالعاتی را بیشتر و بهتر فراهم آوریم.

مرکز آمار ایران

توضیحات کلی:

نقشه ها:

برای سهولت استفاده از مجموعه فرهنگ آبادپایا و آگاهی از وضع جغرافیائی استانها ، این مجموعه شامل نقشههای استانی و شهرستانیاتیای به می باشد که عبارتند از:

الف . نقشههای ساتی شامل:

نقشه شماره ۱: در این نقشه حدود استان و شهرستانها همراه با نام آنها مشخص شده است.

نقشه شماره ۲: در این نقشه تراکم جمعیت (در کیلومتر مربع) شهرستانهای استان مشخص شده است.

نقشه شماره ۳: در این نقشه نسبت جمعیت شهری و روستایی هر یک از شهرستانهای استان نشان داده شده است.

ب . نقشههای شهرستانی شامل:

نقشه شماره ۱: در این نقشه تقسیمات شهرستانها به بخش و دهستان مشخص شده است.

نقشه شماره ۲: در این نقشه نقاط شهری و نقاط بین ۲۰۰۰ تا ۵۰۰۰ نفر جمعیت مشخص شده است. علاوه بر نقشههای فوق الذکر نقشه کامل شهرستان شامل کلیه آبادیها و راههای موجود می باشد. جهت یافتن موقعیت آبادیها در روزی نقشه علائقهای محلی را از آن جداست.

شرح سنجش و تباریک و طاهیم:

برای اینکه در استفاده از آرام و اطلاعات جدات اول این مجموعه اشکالی پیش نیاید به توضیح به تباریک و طاهیم زیر می پردازیم.

نام آبادی (سنون خانه):

در این سنون نام آبادی که در مدار یک کوکائیات یک ریزه رود می باشد است.

عداد خانوار (سنون خانه ۲):

عداد خانوار از پرسشنامه آبادی استخراج در این سنون درج گردیده است و شامل خانوارهای دستخمش می باشد.

تعریف خانوار و انواع آن:

خانوار معمولی:

از چند نفر تشکیل می شود که با هم در یک اقتصاد زندگی می کنند و با یکدیگر هم خرج می نمایند و معمولاً با هم عانی می خورند.

بنابراین لازم نیست که اعضای یک خانوار با یکدیگر رابطه خویشاوندی داشته باشند. خانوار ممکن است یک نفری هم باشد.

خانوار معمولی ماکن: آن خانوارهای معمولی که اغلب در اقتصاد خانوادگی سکونت دارند خانوار معمولی ماکن نامیده شده اند.

خانوار متحرک: آن خانوارهای معمولی که در آبادیها سال ۱۳۵۵ اقتصاد معمولی یافتی نداشته اند و در حال کوچ بودند و قبلیهای هم بسگی نداشته اند خانوار متحرک نامیده شده اند.

خانوار عشایری: آن خانوارهای متحرکی که به ایل و قبیلهای بسگی داشته اند خانوار عشایری به حساب می آید. در این سرشاری خانوار

عشایری فقط به آن عده از عشایر گفته می شود که در آبادیها سال ۱۳۵۵ در حال کوچ بوده و مادرزاد کوچ و ریزه چادر از آن کرده اند

آن عده از عشایر که اکنون اقتصاد دارند و در زمان سرشاری در آبادیهای سکونی ثابتی زندگی می کردند خانوارهای معمولی ماکن سرشاری

شده اند.

خانوار دستخمش:

افرادی که به علت داشتن خصوصیات مشترک یا هدف مشترک (مانند انجام خدمت وظیفه، تحصیل، بیماری و...) با هم در یک

موسسه (سرایخانه، خزانگاه، دانشگاه، ...) زندگی می کرده اند به عنوان خانوار دستخمش سرشاری نامیده اند.

مقدمه

فرهنگ آبادیهای کشور، یکی از مجموعه نشریات مرکز آمار ایران است که براساس نتایج سرشاری عمومی نفوس و مسکن سال ۱۳۵۵ تهیه و تدوین گردیده است. هدف از تهیه این نشریات شناخت برخی از خصوصیات جغرافیائی و تاسیسات و امکانات هر یک از آبادیهای کشور در هنگام سرشاری عمومی نفوس و مسکن آبان ۱۳۵۵ است تا برپایه روزانه پژوهشگران جهت بررسی وضع آبادیهای کشور از نظر برنامه های عمرانی و مطالعات و تحقیقات علمی مورد استفاده قرار دهند.

این مجموعه که استانهای کشور (۱) را در بر میگیرد، اطلاعات مربوط به هر استان را به تفکیک شهرستان، دهستان و آبادی به ترتیب حروف الفبا ارائه می دهد. علاقه مندان بتوانند سهولت از آن استفاده نمایند.

در این نشریات از مجموعه اطلاعات گردآوری شده برای هر یک از آبادیها ۳۷ صفت یا خصوصیت در نظر گرفته شده است. این اطلاعات از طریق پرسشنامه آبادی در سرشاری عمومی نفوس و مسکن آبانماه ۱۳۵۵ با مراجعه مستقیم به هر یک از آبادیها توسط مأموران سرشاری جمع آوری شده است.

اینک که مرکز آمار ایران با تلاش بیگانه این امر را به انجام رسانده است از عموم صاحب نظران و استفاده کنندگان و مطالبه کنندگان تقاضا دارد که با تکالیف و نواقصی را که مینظران می رسد اطلاع دهند تا در آینده نسبت به رفع آنها اقدام گردد.

تعداد جمعیت (سئون شماره ۴) :

در این سئون تعداد جمعیتا زیر سنشماره نادای استخراج گردید و حاصل جمعیت با نوارهای دیجسمعی نظامی می باشد .

نوع آبادی (سئون شماره ۴) :

در سرشماری عمومی نفوس و مسکن آبان سال ۱۳۵۵ بطور کلی آبادیهای کسری و کلا^۱ به شرح پیش بر تقسیم شده اند که هر یک یک

جدا گانه دارند .

شهر (کد شماره ۱) :

در حوزه شهری روستائی ، شهر یا روستا را آبادیها گفته می شود که با داشتن شهرداری ، در زمان سرشماری دارای جمعیتی کمتر از پنجاه هزار نفر بوده است این نقاط در قلمه های روستائی مانند شهرها گدا (رای جمعیت بیش از ۵۰۰۰ نفر هستند با علامت ☹ و در فرهنگ آبادیهای کشور با علامت ☹ مشخص شده اند .

ده (کد شماره ۲) :

ده به آن دسته از آبادیها گفته می شود که :

الف : از مجموعه (بوسته یا جدا) اماکن مسکونی و یا گاهها ، روستیها یا روستی و یا غیا تشکیل شده می باشد

ب : کد جدا آبادیها در سنی با اشتباهاتند (هر چند ممکن است به علتی در زمان سرشماری ، ده دارای کد جدا نباشد)

ج : محدوده نسبی یا عمری مستقلی داشته باشد . استثنائا گاهی آنچه چند دهه در یک محدوده نسبی مشترک قرار گرفته می باشد ، ولی هر یک محدوده عمری مستقلی داشته باشند هر یک از آنها به عنوان یک ده مستقل بشمار می آید .

مزرعه مستقل و مزرعه تابع (کدهای شماره ۳ و ۴) :

آبادیهای کدهای مذکور به خارج از محدوده نسبی یا عمری آبادیهای دیگر قرار گرفته و محل انجام فعالیتها یا کشاورزی می باشد ، اگر از لحاظ نظامیات اداری تابع دهی نبوده مزرعه مستقل و در غیر این صورت ، مزرعه تابع خوانده می شود .

نگان مستقل و نگان تابع (کدهای ۵ و ۶) :

آبادیهای کدهای مذکور به مزارع یا عمری آبادیهای دیگر قرار گرفته و محل انجام فعالیتها یا غیر کشاورزی می باشد (مانند معدن ، ایستگاه راه آهن ، باغگاه ، قهوه خانه و غیره) اگر از لحاظ نظامیات اداری تابع دهی نباشند ، نگان مستقل ، و در غیر این صورت نگان تابع به حساب می آید .

راه عمده آبادی (سئون ۵) :

در این سئون نوع راهی کبده آبادی منتهی می شود و با آن می گردد که جهت نوع اتمسفر بر تقسیم شده است :

راه آهن (کد شماره ۱) :

برای آبادیهای کد نگار ایستگاه راه آهن قرار دارند .

جاده مسطحه (کد شماره ۲) :

برای آبادیهای کد جاده مسطحه نگار یا جاده اصلی می گردد .

راه آهن و جاده مسطحه (کد شماره ۳) :

برای آبادیهای کد هم در نگار ایستگاه راه آهن قرار دارند و هم جاده مسطحه نگار یا جاده اصلی می گردد .

جاده شهری بندیده یا نوسمه (کد شماره ۴) :

برای آبادیهای کد دارای جاده شهری بندیده می باشد .

جاده محلی اتوبوسرور (کد شماره ۵) :

برای آبادیهای کد نگار راه بندید و برای مزارع راه بندید و هر گونه وسیله نقلیه عمومی می تواند از آن راه عبور کند .

جاده جدید و (کد شماره ۶) :

برای آبادیهای کد نگار جاده های کم تر از دوازده فقط و مساحتی از قبلیهای از قبیل جسی و لند و درومی توانند از آن عبور کنند .

جاده مالرو (کد شماره ۷) :

برای آبادیهای کد نگار هیچگاه از انواع راههای به الا فرزند دارند و در سرشماری تنها فقط می توان از چهار یا با احتساب^۱ دو چرخه و

موتور سیکل استفاده نکرد .

راه آبی (کد شماره ۸) :

برای آبادیهای کسری رسیدن به آنها باید از قایق ، کشتی و شنا استفاده کرد .

وضع طبیعی (سئون ۶) :

برای وضع طبیعی آبادیها دو حالت در نظر گرفته شده است : کوهستانی و جلگه ای .

کوهستانی (کد شماره ۱) :

اگر تمام یا بیشتر خانه های آبادی در کوهستان واقع شده باشد آن آبادی کوهستانی است .

جلگه ای (کد شماره ۲) :

اگر تمام یا بیشتر خانههای آبادی در دشت و جلگه واقع شده باشد آن آبادی جلگه ای است .

ناحیسات و تپه سیلات (سئونهای ۷الی ۱۲) :

کلات یا تپه سیلات :

در این سئون تپه کلبه نامیسات و تپه سیلاتی کد دارای وجود دارند و در اسکان می توانند از آنها استفاده نمایند و هر چند به نام است .

۱- مسکن است سئونهای ۱۳ الی ۱۷ کد سید یا تپه نامیسات است که نادای در هنگام سرشماری آبان ۱۳۴۵ دارای جمعیت و سنی

در سرشماری آبان ۱۳۵۵ خالی از سکن بود ولی نگان فعالیت کشاورزی یا صنعتی و غیره در سنی از فصل سال در آنجا وجود داشته است .

۲- اطلاعات سئونهای ۱۴ الی ۱۶ کد در صورت کد درج شده است . برای تشخیص نوع اطلاعات به تاریخ و مقام هم مراجعه شود .

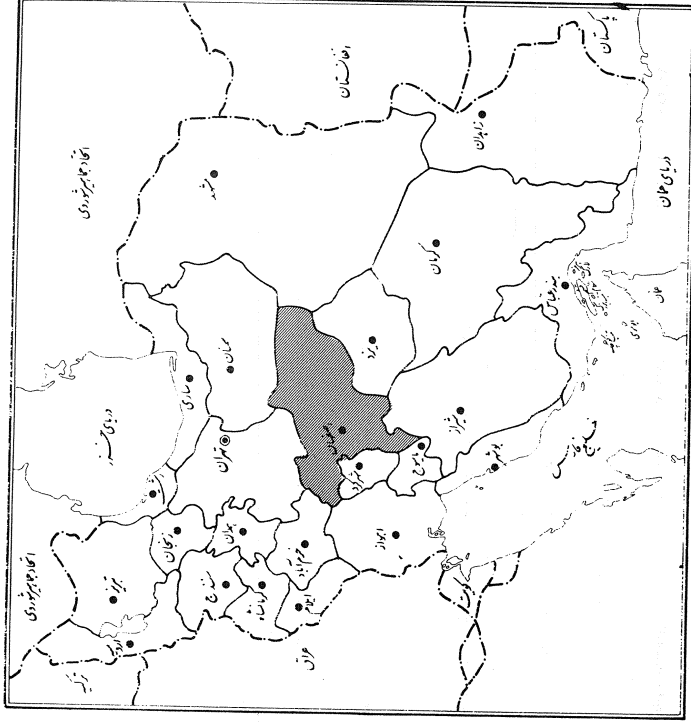
۳- علامت خرید در سئونهای ۱۷الی ۲۶ صرف وجود نامیسات و تپه سیلات در آبادی می باشد .

(۱) - تقسیمات کشوری از گذشته در این مجموعه مطابق تقسیمات هنگام سرشماری (آبان ۱۳۵۵) می باشد و تغییرات سابقا بعد از آن منظور

شده است . این تغییرات در ضمیمه شماره ۱۱ ارائه شده است .

تحقیقات کورون ویروس در استان
تهران

سال ۱۳۵۵



جدول شهرستانهای این استان ربه تفکیک مساحت، تعداد بخش، دهستان، و آبادیهای دارای عکس و حالی از کدهمستگام سرشماری عمومی آبانماه ۱۳۵۵ نشان می دهد.

جدول ج- مساحت، تعداد بخش، دهستان و آبادی شهرستانهای استان اصفهان در سرشماری عمومی آبان ۱۳۵۵

نام شهرستان	مساحت (کیلومتر مربع)	بخش	دهستان	آبادی	
				دارای عکس	حالی از عکس
اصفهان	۹۵۵۵۹	۲۱	۶۹	۲۳۸۶	۳۵۹
اصفهان	۱۱۲۹۳	۱	۵	۳۵۶	۴۹
اصفهان	۲۱۳۳۵	۶	۱۷	۶۲۶	۹۲
اصفهان	۵۲۹۰	۱	۴	۱۴۰	۱۹
اصفهان	۲۱۶۲	۲	۳	۱۰۴	۵۱
اصفهان	۶۲۵۵	۳	۸	۳۲۶	۱۵
اصفهان	۲۴۲۱	۲	۶	۹۶	۲
اصفهان	۱۷۱۱۱	۱	۴	۲۵۲	۳۶
اصفهان	۳۵۵۱۹	۳	۱۳	۳۳۵	۶۱
اصفهان	۴۱۶۲	۱	۵	۹۷	۱۲
اصفهان	۳۲۱۰	۱	۴	۱۲۴	۲۲

از کل آبادیهای این استان که مشخصات عمده هر یک از آنها در جدول تفصیلی این تشریح آمده است ۱۲/۴ درصد دارای برق و ۱۰/۱ درصد دارای آب لوله کشی و ۳۹/۶ درصد دارای حمام و ۲۸/۶ درصد دارای دستشویی و ۳۷/۴ درصد دارای مسجد و ۵/۷ درصد دارای دریاگاه بودند. جدول د جمعیت روستایی و آبادیهای دارای تاسیسات و خدمات را در این استان به تفکیک شهرستان در سرشماری عمومی آبانماه ۱۳۵۵ نشان می دهد.

نقشه استان اصفهان به تفکیک شهرستان

ESFAHĀN OSTĀN-BY RELATED SHAHRESTAN



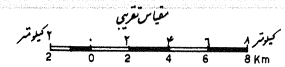
مرکز آمار ایران

سم

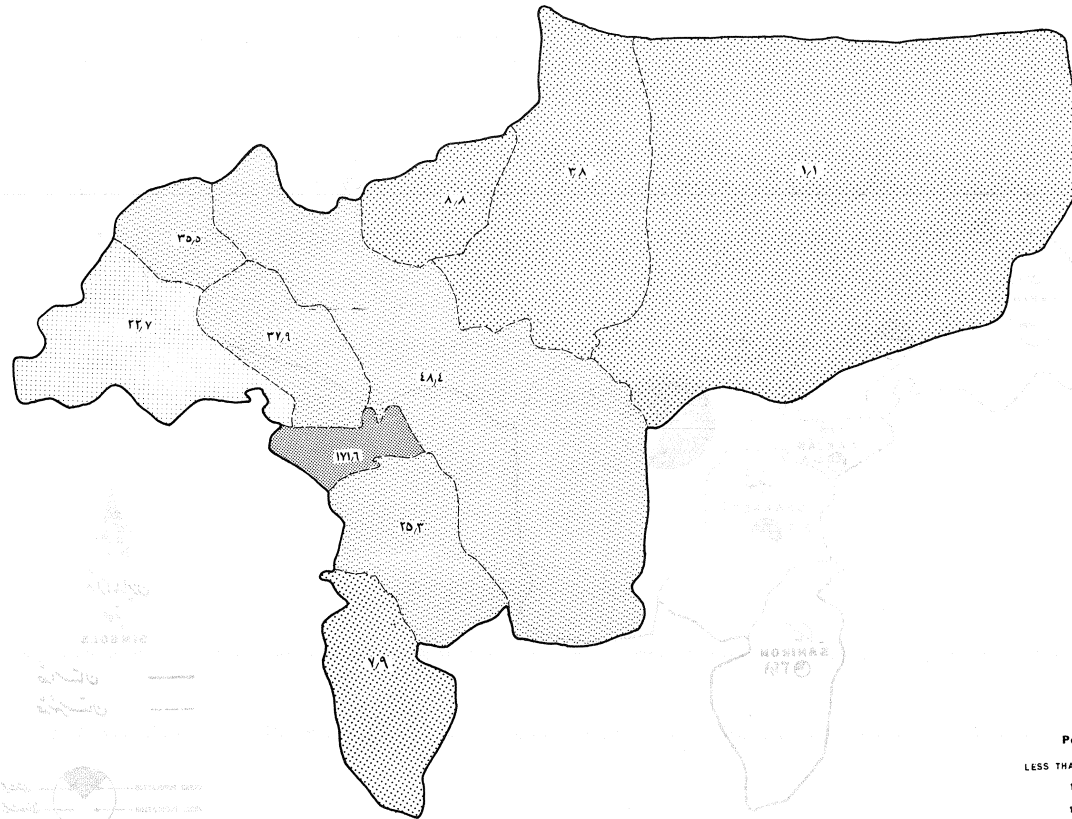
SIMBOLS

— حد استان

- - - حد شهرستان



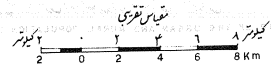
تفصیلات استان اصفهان تراکم جمعیت به تفکیک شهرستان
ESFAHANOSTAN-POPULATION DENSITY BY SHAHRESTAN.



نمودار گویس

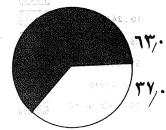
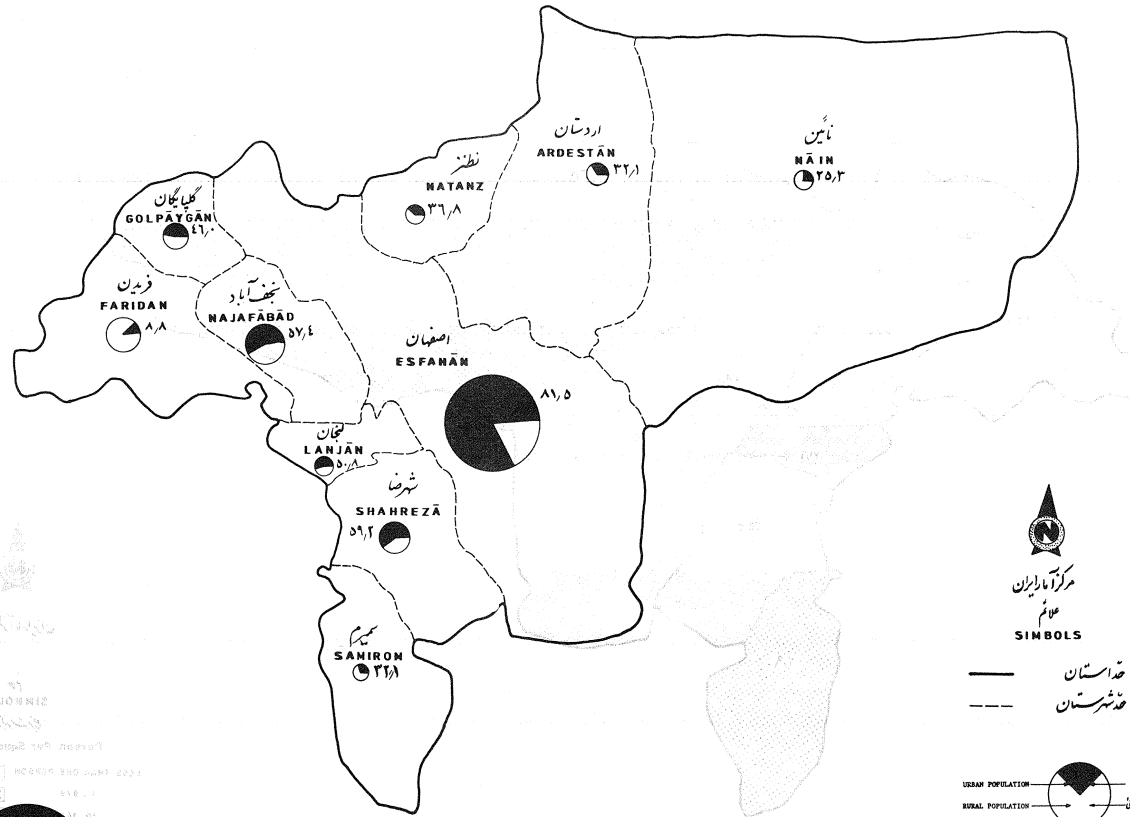
Person Per Square Km.

Person Per Square Km.	Symbol	کثرت جمعیت
LESS THAN ONE PERSON	White box	کمتر از یک نفر
1 - 9/9	Light stippled box	۱ - ۹,۹
10 - 24/9	Medium stippled box	۱۰ - ۲۴,۹
25 - 49/9	Dark stippled box	۲۵ - ۴۹,۹
50 - 99/9	Very dark stippled box	۵۰ - ۹۹,۹
100 - 499/9	Dark cross-hatched box	۱۰۰ - ۴۹۹,۹
500 AND MORE	Very dark cross-hatched box	۵۰۰ و بیشتر



نقشه استان اصفهان نسبت جمعیت شهری در دستاوی بعلیگت شهرستان

ESFAHAN OSTAḲ. RATIO OF URBAN AND RURAL POPULATION BY SHAHRESTAK




نسبت جمعیت شهری در دستاوی در استان اصفهان

RATIO OF THE URBAN AND RURAL POPULATION IN ESFAHAN OSTAḲ

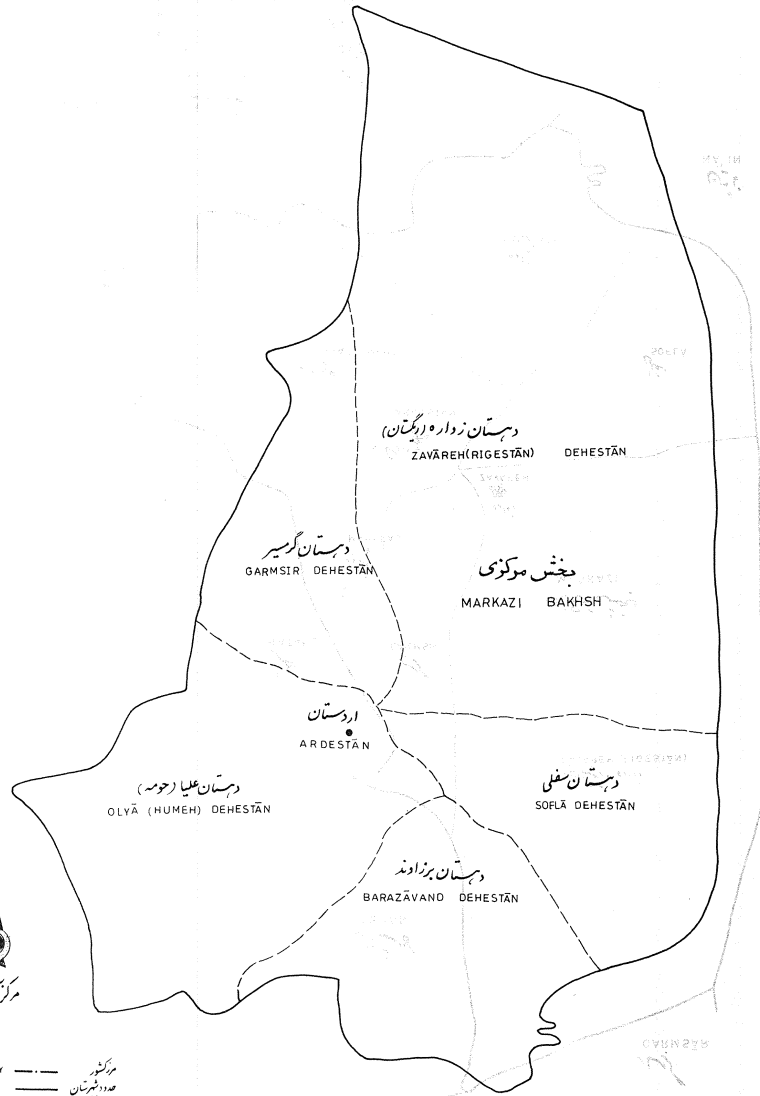


حد استان
حد شهرستان

جمعیتی
جمعیت روستا

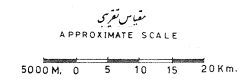


مقیاس نوری
کیومتر 2 0 2 4 6 8 کیومتر

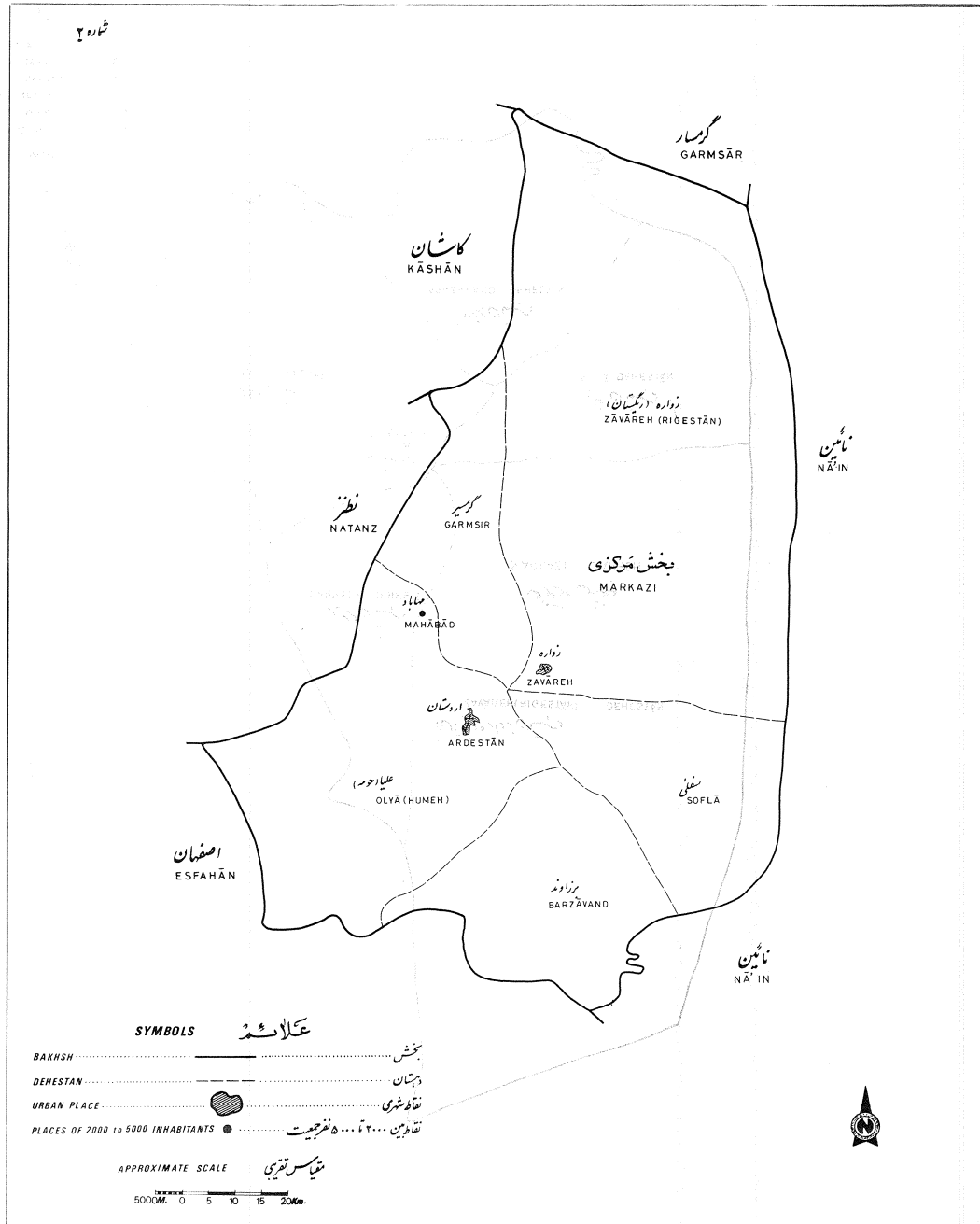


مرکز آما در ایران
علم

- SYMBOLS**
- INTERNATIONAL BOUNDARY ————
 - SHAHRESTAN BOUNDARY —————
 - BAKHSH BOUNDARY - - - - -
 - DEHESTAN BOUNDARY - - - - -
 - SHAHRESTAN CENTER ●
 - BAKHSH CENTER ○

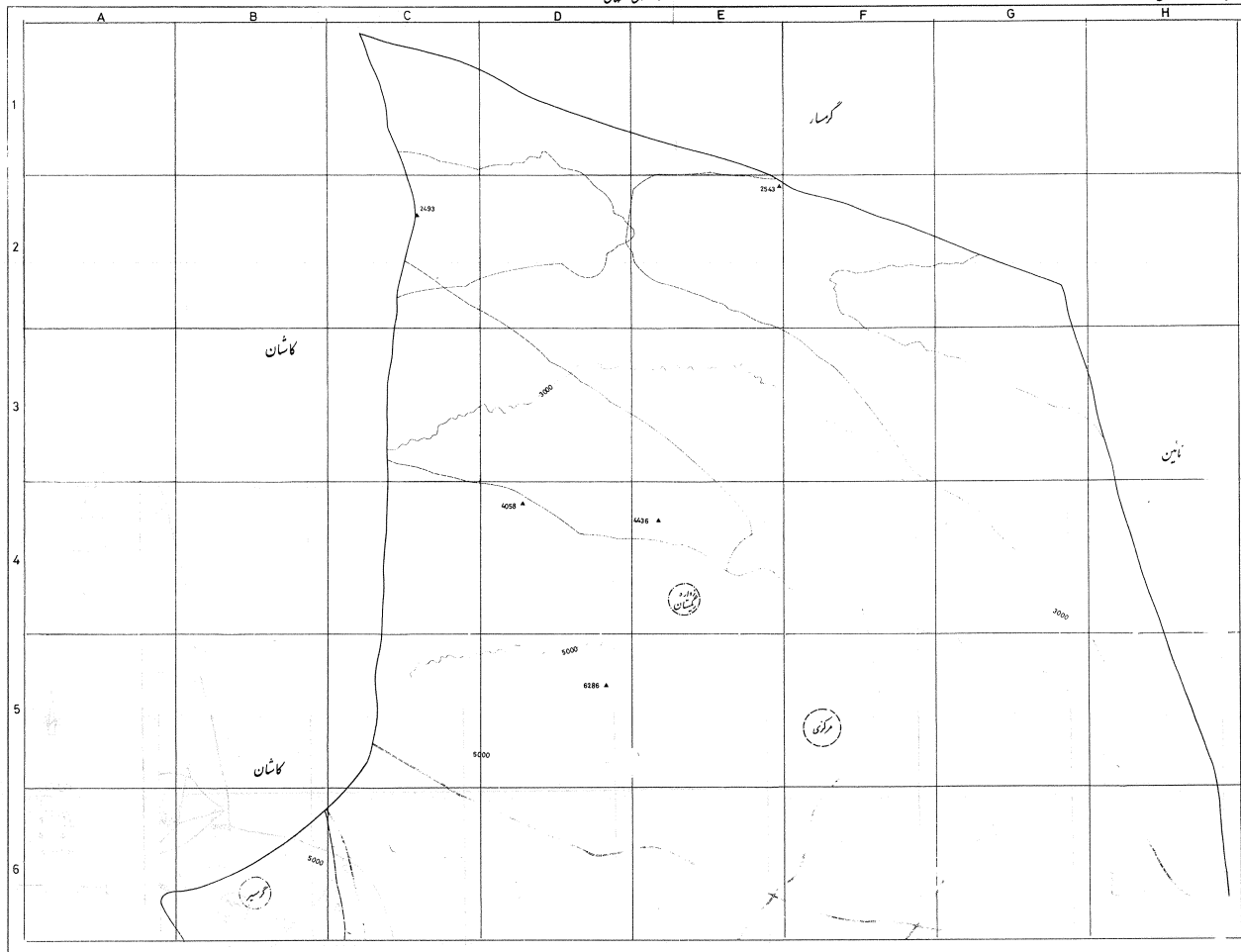


نقشه شهرستان اردستان به تفکیک دهستانها - نقاط شهری و نقاط ۲۰۰۰ تا ۵۰۰۰ نفر جمعیت (سرشماری آبان ماه ۱۳۵۵)
 ARDESTĀN SHAHRESTĀN - BY DEHESTĀNS, URBAN PLACES AND PLACES OF 2000 to 5000 INHABITANTS. November 1976

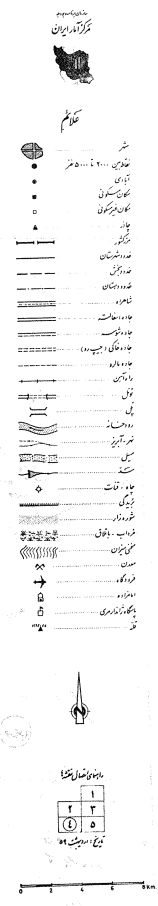
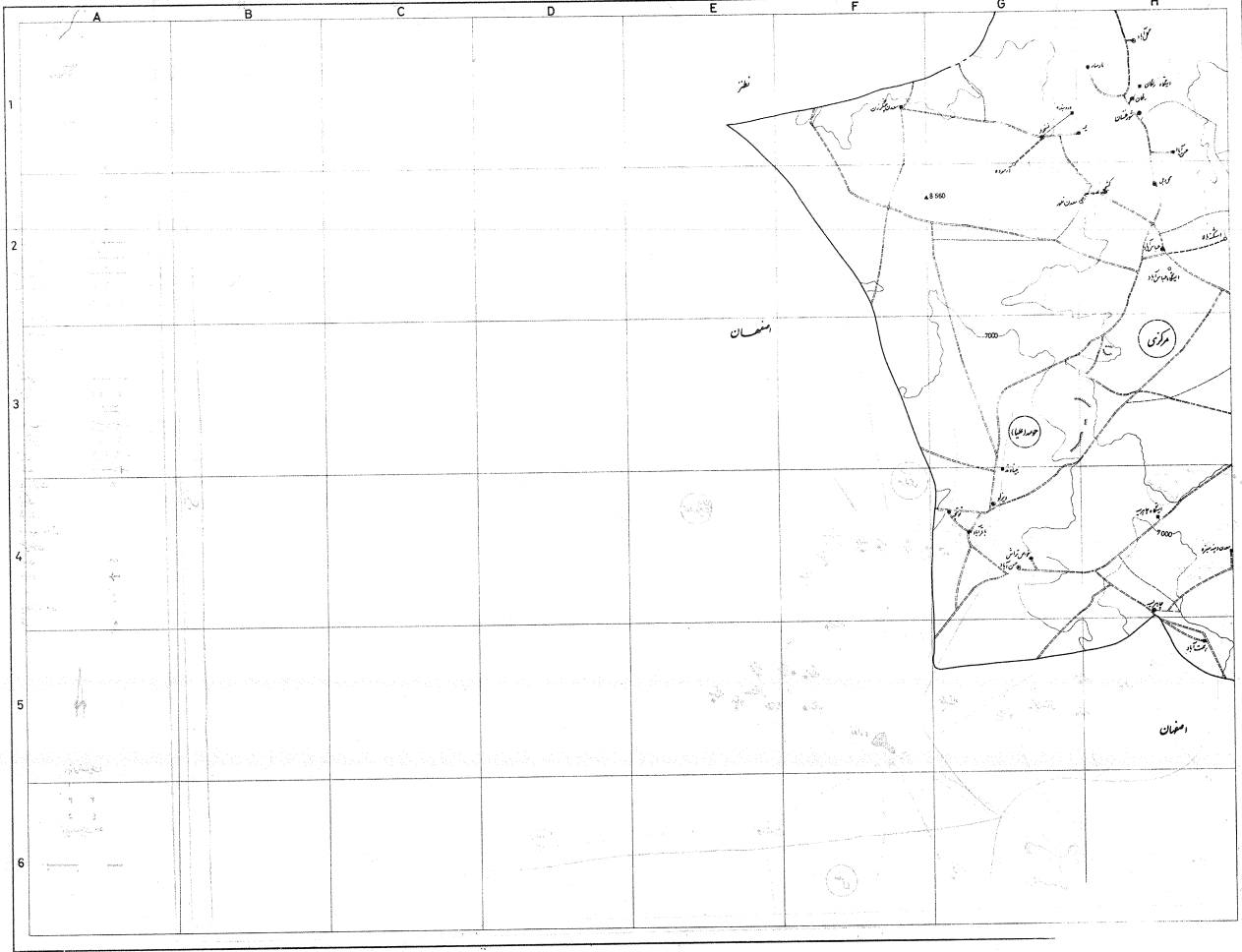


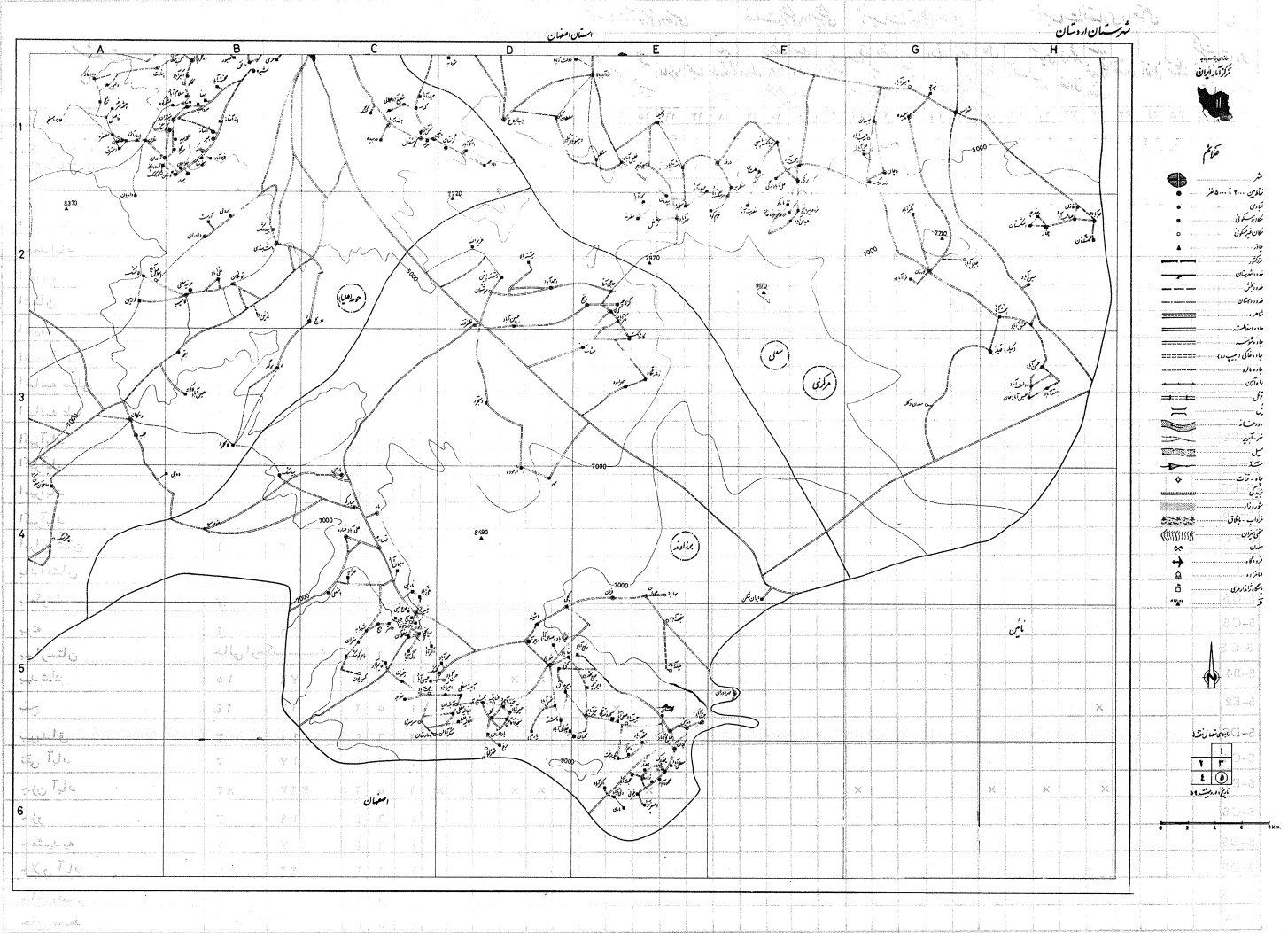
Large scale maps of this shahrestan showing dehestans, places and roads at the time of the National Census of Population and Housing, November 1976, may be purchased from the Statistical Centre of Iran

نقشه های این شهرستان، مقیاس در بزرگنمایی، دهستانها، دولت و راهها، در زمان سرشماری عمومی آبان ماه ۱۳۵۵، میسرند از مرکز آمار ایران قابل خریداری است



This block contains the legend and scale information for the map. It includes a scale bar at the top with the text 'مقیاس 1:50,000'. Below it, various symbols are listed with their corresponding map features: contour lines, roads, rivers, and other geographical markers. The legend is written in Persian. At the bottom of this block, there is a north arrow and the text 'تاریخ 1365' (Date 1365) and 'نقشه' (Map).





1	2	3	4	5	6
1	2	3	4	5	6
7	8	9	10	11	12
13	14	15	16	17	18
19	20	21	22	23	24
25	26	27	28	29	30

موقت	تأسیسات اقتصادی واجتماعی										خدمات پزشکی و دارویی								تأسیسات آموزش و تفریحی										تأسیسات عمری							تعداد خا لار	شرح
	آبادی	تولید	تولید	تولید	تولید	تولید	تولید	تولید	تولید	تولید	تولید	تولید	تولید	تولید	تولید	تولید	تولید	تولید	تولید	تولید	تولید	تولید	تولید	تولید	تولید	تولید	تولید	تولید	تولید	تولید	تولید						
۳۷	۳۶	۳۵	۳۴	۳۳	۳۲	۳۱	۳۰	۲۹	۲۸	۲۷	۲۶	۲۵	۲۴	۲۳	۲۲	۲۱	۲۰	۱۹	۱۸	۱۷	۱۶	۱۵	۱۴	۱۳	۱۲	۱۱	۱۰	۹	۸	۷	۶	۵	۴	۳	۲	۱	
																																					حاجی آقا
5-E2																																				خالی از سبک	
5-E5																																					حدت آباد
5-E6																																					حسن آباد
5-D5																																					حسین آباد
5-D2																																					حسین آباد
5-C5																																					حسین آباد
5-D5																																					حمید آباد
5-E5																																					حمید رآباد
5-D5																																					حدت آباد
5-C5																																					خاروان
5-E6																																					خیرآباد
5-E5																																					د ستجرود
5-D3																																					د بیچه
5-E5																																					رخسون
5-C5																																					رشته بالا
5-D2																																					رشته پائین
5-D2																																					رفیع آباد
5-E5																																					زردک
5-E6																																					زیارتگاه
5-E3																																					سج
5-C5																																					سرخونی
5-E6																																					سلیمان آباد
5-C4																																					سنا باد
5-D5																																					سنجد و آقاعلی
5-D5																																					سنجد والله قلی
5-E5																																					سرسری
5-C5																																					سهر
5-D4																																					سیانجه
5-C5																																					شکرآباد
5-D5																																					

موقت آبادی	تأمینات اقتصادی و اجتماعی										تأمینات اجتماعی و فرهنگی					تأمینات آموزشی و رفاهی					تأمینات عمومی					وضع آب و برق	نوع آب و برق	جمعیت	تعداد خانوار	شرح							
	تأمینات	تأمینات	تأمینات	تأمینات	تأمینات	تأمینات	تأمینات	تأمینات	تأمینات	تأمینات	تأمینات	تأمینات	تأمینات	تأمینات	تأمینات	تأمینات	تأمینات	تأمینات	تأمینات	تأمینات	تأمینات	تأمینات	تأمینات	تأمینات	تأمینات						تأمینات						
۴۷	۳۶	۳۵	۳۴	۳۳	۳۲	۳۱	۳۰	۲۹	۲۸	۲۷	۲۶	۲۵	۲۴	۲۳	۲۲	۲۱	۲۰	۱۹	۱۸	۱۷	۱۶	۱۵	۱۴	۱۳	۱۲	۱۱	۱۰	۹	۸	۷	۶	۵	۴	۳	۲	۱	
5-D5																																					محمد آباد
5-E6																																					محمود آباد
5-E6																																					محمد آباد
5-D۴																																					مرغ
5-C5																																					مزرعه آخوند
5-E6																																					مدظل آباد
5-D2																																					موشتمان
5-E4																																					مهاباد
5-C4																																					مهرابه
5-F5	x																					x	x													مهراداران	
5-E3																							x														مهرانندو
5-B4																																					مزرعه سید
5-E3																																					میجاب
5-C4				x																																	نارین
5-E5																																					نیجف آباد
5-C5																																					نوک آباد
5-C5																																					نهران
5-D5																																					نوج
5-C5																																					نهرجه
5-C5	x																																				نسیان
5-C5																																					واشر
5-D5																																					وشته
5-E6																																					ولی آباد
5-E5																																					وندیش
5-C4																																					هاشم طی
5-C5																																					هج
5-E6																																					هفتار
5-C5																																					هفتخان
5-D5																																					یار طی
5-E6																																					یکه درخت

شرح	تعداد	حقیقت	نوع	وضع	تأسیسات عمومی				تأسیسات آموزشی و فرهنگی						تأسیسات ارتباطی اجتماعی							مجموع																			
					بهره	تعمیر	ساز	بهره	بهره	بهره	بهره	بهره	بهره	بهره	بهره	بهره	بهره	بهره	بهره																						
بیوزن	۲	۳	۴	۵	۶	۷	۸	۹	۱۰	۱۱	۱۲	۱۳	۱۴	۱۵	۱۶	۱۷	۱۸	۱۹	۲۰	۲۱	۲۲	۲۳	۲۴	۲۵	۲۶	۲۷	۲۸	۲۹	۳۰	۳۱	۳۲	۳۳	۳۴	۳۵	۳۶	۳۷					
خالی از سبب			۴	۶	۱																																				
دهستان زواره (ریگستان)	۵۱۲	۱۵۹۷									۸	۱۲								۱												۱		۲							
اله آباد	۴	۲۲		۳	۶	۲																																			
امیرآباد	۳۳	۱۴۸		۲	۶	۲																																			
ایستگاه آزار	خالی از سبب	خالی از سبب		۲	۶	۵																																			
ایستگاه شهراب	خالی از سبب	خالی از سبب		۲	۶	۵																																			
باقرآباد	۱۱	۷۳		۲	۶	۲																																			
حاجرفرآباد	۲۳	۱۱۰		۲	۶	۳																																			
جهان آباد	۲۳	۱۲۸		۲	۶	۳																																			
چهارباغ بالا	خالی از سبب	خالی از سبب		۲	۶	۳																																			
چهارباغ بائین	۲	۱۲		۲	۶	۴																																			
حاجی آباد	۹	۴۰		۲	۶	۲																																			
حبیب آباد	۲۷	۱۰۸		۲	۶	۳																																			
حسن آباد	۲	۴		۲	۶	۴																																			
حسین آباد	۲۷	۱۲۹		۲	۵	۳																																			
دولت آباد	خالی از سبب	خالی از سبب		۲	۶	۴																																			
ده نو	۲۲	۹۱		۲	۶	۳																																			
سعادت آباد	خالی از سبب	خالی از سبب		۲	۶	۳																																			
شاه آباد	خالی از سبب	خالی از سبب		۲	۶	۳																																			
علی آباد	۲۲	۱۱۲		۲	۶	۴																																			
علی آباد	۱۱	۵۲		۲	۶	۳																																			
کریم آباد	۲۰۶	۱۲۲		۲	۶	۴																																			
مزدآباد بائین	۸	۵۱		۲	۶	۲																																			
ممین آباد	۳۱	۱۵۱		۲	۶	۴																																			
نصرت آباد	خالی از سبب	خالی از سبب		۲	۷	۳																																			
نیرآباد	۴۱	۱۹۴		۲	۶	۲																																			
یافت آباد	۱۱	۵۰		۲	۶	۴																																			

ردیف	تأسیسات اقتصادی و اجتماعی		تأسیسات زیربنایی		تأسیسات اجتماعی		تأسیسات آموزشی و فرهنگی		تأسیسات عمومی		تاریخ احداث	نوع بهره‌بردار	جمعیت	شماره خانوار	شهر	
	کلیه	تعداد	تعداد	تعداد	تعداد	تعداد	تعداد	تعداد	تعداد	تعداد						
۳۷	۳۱	۳۵	۳۲	۳۳	۳۴	۳۱	۳۰	۲۹	۲۸	۲۷	۲۶	۲۵	۲۴	۲۳	۱	
5-H2															۱۸۹۹	۲
5-G2															۱	۲
5-H3															۲	۳
5-E1															۳	۴
5-F1															۴	۵
5-G1															۵	۶
5-B2															۶	۷
5-D1															۷	۸
5-C6															۸	۹
5-G2															۹	۱۰
5-G1															۱۰	۱۱
5-E1															۱۱	۱۲
5-G2															۱۲	۱۳
5-H2															۱۳	۱۴
5-H2															۱۴	۱۵
5-G1															۱۵	۱۶
5-H3															۱۶	۱۷
5-H2															۱۷	۱۸
5-G1															۱۸	۱۹
5-H3															۱۹	۲۰
5-H2															۲۰	۲۱
5-G1															۲۱	۲۲
5-H3															۲۲	۲۳
5-E1															۲۳	۲۴
5-F2															۲۴	۲۵
5-E1															۲۵	۲۶
5-G1															۲۶	۲۷
5-F1															۲۷	۲۸
5-E1															۲۸	۲۹
5-H3															۲۹	۳۰
5-D1															۳۰	۳۱
5-F1															۳۱	۳۲
5-E1															۳۲	۳۳

برقیف	تأسیسات اقتصادی و اجتماعی										تأسیسات رفاهی اجتماعی										تأسیسات آموزشی										تعداد خانوار	جنسیت	نوع راهی	شهر						
	تأسیسات اقتصادی		تأسیسات اجتماعی		تأسیسات رفاهی		تأسیسات آموزشی		تأسیسات رفاهی		تأسیسات آموزشی		تأسیسات رفاهی		تأسیسات آموزشی		تأسیسات رفاهی		تأسیسات آموزشی		تأسیسات رفاهی																			
	تأسیسات اقتصادی	تأسیسات اجتماعی	تأسیسات رفاهی	تأسیسات آموزشی	تأسیسات رفاهی	تأسیسات آموزشی	تأسیسات رفاهی	تأسیسات آموزشی	تأسیسات رفاهی	تأسیسات آموزشی	تأسیسات رفاهی	تأسیسات آموزشی	تأسیسات رفاهی	تأسیسات آموزشی	تأسیسات رفاهی	تأسیسات آموزشی	تأسیسات رفاهی	تأسیسات آموزشی	تأسیسات رفاهی	تأسیسات آموزشی	تأسیسات رفاهی																			
۲۷	۳۱	۳۵	۳۴	۳۳	۳۲	۳۱	۳۰	۲۹	۲۸	۲۷	۲۶	۲۵	۲۴	۲۳	۲۲	۲۱	۲۰	۱۹	۱۸	۱۷	۱۶	۱۵	۱۴	۱۳	۱۲	۱۱	۱۰	۹	۸	۷	۶	۵	۴	۳	۲	۱	۱۸	۲۷	۲	زاقل
S-E2																																			۱۸	۲۷		سنهیدیه		
S-G1																																				۴۲	۱۴۲		سرونگ آباد	
S-F2																																				۳	۱۳		سلطان آباد	
S-D1																																				۱	۶		سند و	
S-E2																																				۵	۵		سماک یاغین	
S-F1																																				۱۴	۴۲		شهرزده	
S-D1																																				۹	۳۰		شهرزده	
S-G1																																				۶۹	۲۳۹		شهرزده	
S-H2																																				۶	۲۴		حاجی آباد	
S-F2																																				۱۱	۱۱		عاشق آباد	
S-H2																																				۲	۹		عاشق آباد	
S-G1																																				۶	۲۶		علی آباد	
S-F1																																				۳	۱۵		علی آباد بزرگ	
S-H2																																				۸	۲۱		فازن	
S-H3																																				۲۳	۶۷		قیماز (کهماز)	
S-F1																																				۱	۴		گلستان	
S-H2																																				۱۷	۴۵		گلستان	
S-E2																																					۱	۳		محمدآباد
S-E1																																					۳۹	۱۰۶		مرز آباد بالا
S-C2																																					۲	۱۴		مرز آباد و
S-F2																																					۱	۶		مارکو
S-F2																																					۱	۷		مرز علاءرضا خان
S-F2																																					۱	۵		مرز مهینج
S-G1																																					۱	۱		مرز نیک
S-E1																																					۱	۵		مسگه
S-G3																																					۱	۵		مدن رگه
S-F1																																					۶	۶		منظره
S-H2																																					۱۲	۶۶		مهرآباد و
S-E2																																					۲۵	۸۴		مهرآباد
S-P2																																				۱	۴		نصرت آباد	

موقعیت	تأسیسات اقتصادی و اجتماعی										تأسیسات ارتباطی و آتشی					تأسیسات آموزشی و فرهنگی										تأسیسات عمومی					تعداد خانوار	شرح									
	تولید برق	تولید آب	تولید گاز	تولید نفت	تولید کربن	تولید گوگرد	تولید پلاستیک	تولید سیمان	تولید فولاد	تولید آلومینا	تولید سایر فلزات	تولید سایر مواد	تولید سایر محصولات	تولید سایر خدمات	تولید سایر خدمات	تولید سایر خدمات	تولید سایر خدمات	تولید سایر خدمات	تولید سایر خدمات	تولید سایر خدمات	تولید سایر خدمات	تولید سایر خدمات	تولید سایر خدمات	تولید سایر خدمات	تولید سایر خدمات	تولید سایر خدمات	تولید سایر خدمات	تولید سایر خدمات	تولید سایر خدمات												
۳۷	۳۶	۳۵	۳۴	۳۳	۳۲	۳۱	۳۰	۲۹	۲۸	۲۷	۲۶	۲۵	۲۴	۲۳	۲۲	۲۱	۲۰	۱۹	۱۸	۱۷	۱۶	۱۵	۱۴	۱۳	۱۲	۱۱	۱۰	۹	۸	۷	۶	۵	۴	۳	۲	۱					
5-E2																																				۳	نصرند				
5-G1																																				۱	نیه چو				
5-H2																																				۱۳	همت آباد				
																																					۲۶۲۶	دوستان علیا (حومه)			
5-A1																																					۴	آردران			
5-A1																																					۱۱	آردرانچه			
5-B2																																					۷	آرست			
5-B1																																					۳۰	آستانه			
5-A1																																					۴	استهرق			
5-D1																																					۳	اسکوا آباد			
5-A2																																						۱	اسماعیل آباد		
4-H2																																						۱	اشکنه بالا		
5-B1																																						۱	اکبر آباد		
3-A6																																						۱	اندشک		
4-G2																																							۱	آرموده	
5-C2																																						۶۴	اویج		
4-H4																																						۱۱	ایستگاه چاه ریسه		
4-H1																																						۸	ایستگاه رنگان		
4-H2																																							۱۲	بابا احمد	
5-D1																																							۲۵	بافرا آباد	
4-G4																																							۱۰	برگهر	
5-B3																																							۱	بروستجد	
5-A1																																							۲	برونی	
5-B2																																								۳۵	بقم
3-A6																																								۶	بلهور
5-B1																																								۲	بند آستانه
5-A1																																								۲	بیدستان

نوع	تأسیسات اقتصادی و اجتماعی										تأسیسات اجتماعی										تعداد خازار	شهر			
	تولید برق	تولید آب	تولید گاز	تولید نفت	تولید کربن	تولید سیمان	تولید فولاد	تولید شیشه	تولید پلاستیک	تولید کاغذ	تولید سایر	تولید آب	تولید گاز	تولید نفت	تولید کربن	تولید سیمان	تولید فولاد	تولید شیشه	تولید پلاستیک	تولید کاغذ			تولید سایر		
5-B2																							۲	۱	
3-B6																								۲	۱
4-G4																								۲	۲
5-A1																								۴	۴
3-B6																								۳۸	۱۰
4-G4																								۴	۲
5-B2																								۱	۱
5-C1																								۴۵	۴۵
5-A3																								۲	۱
4-H4																								۶۲	۶۲
5-A1																								۳۱	۳۱
5-A4																								۲	۲
2-H5																								۳	۳
5-B1																								۱۵	۱۵
4-G4																								۷	۷
4-H1																								۱۴	۱۴
5-B3																								۹	۹
5-C1																								۲	۲
2-H6																								۷	۷
5-B1																								۱۴	۱۴
4-G4																								۲	۲
3-A6																								۲	۲
5-B2																								۲	۲
5-A1																								۳۰	۳۰
5-B1																								۹	۹
5-A1																								۴	۴
5-B4																								۲۸	۲۸
5-B1																								۲۲	۲۲
4-G4																								۸۹	۸۹
5-A1																								۱۰	۱۰

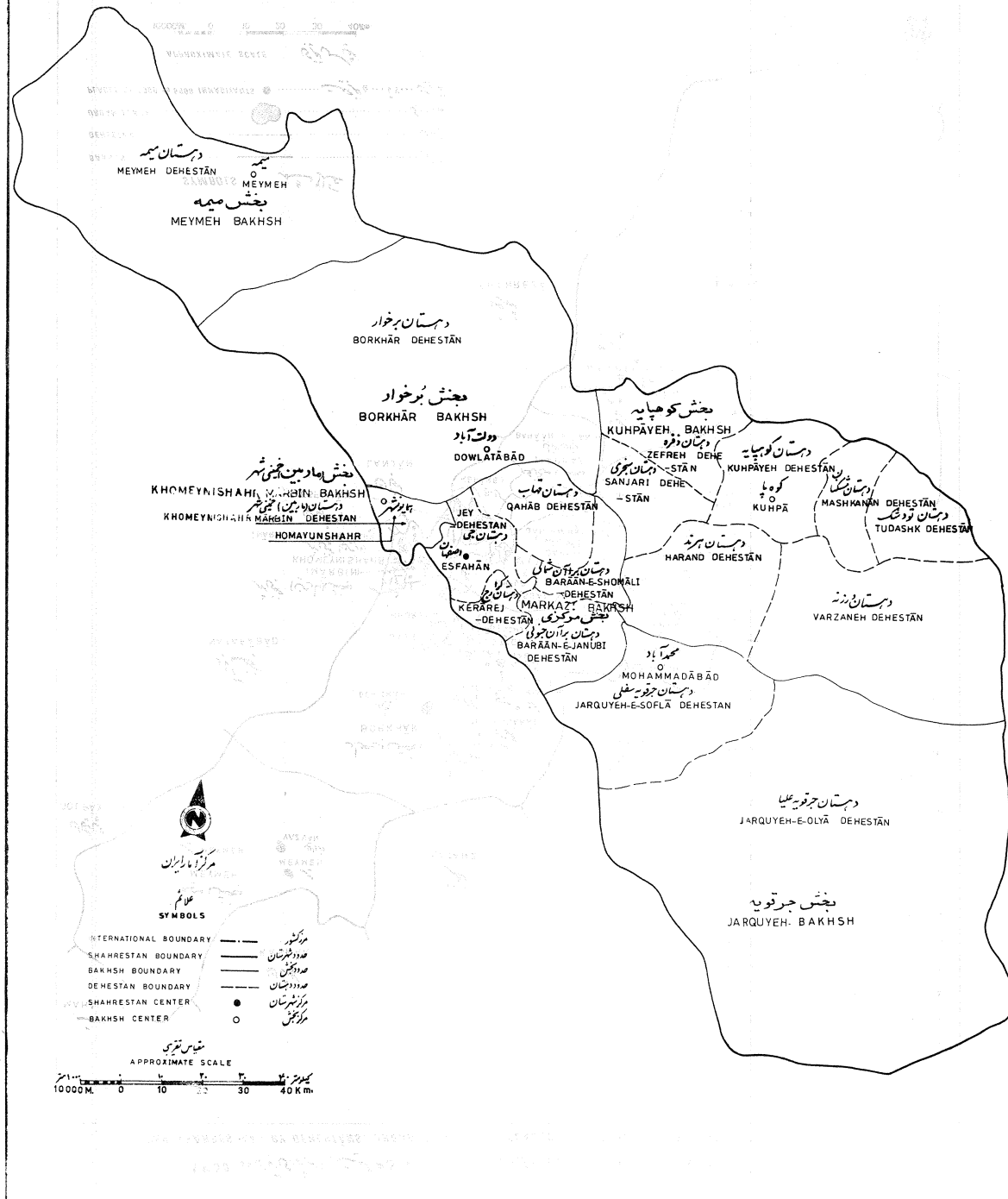
شرح	تعداد خانوار	جمعیت	نوع آبگرمی			انواع انرژی‌های تجدیدپذیر																																
			آبگرمی آبی	آبگرمی گازی	آبگرمی خورشیدی	خورشیدی	باد	آبگرمی زمین	آبگرمی زیستی	آبگرمی هیدرو	آبگرمی انرژی اتمی	آبگرمی انرژی هسته‌ای	آبگرمی انرژی خورشیدی	آبگرمی انرژی بادی	آبگرمی انرژی زمینگرمی	آبگرمی انرژی زیستی	آبگرمی انرژی هیدرو	آبگرمی انرژی اتمی	آبگرمی انرژی هسته‌ای																			
۱	۲	۳	۴	۵	۶	۷	۸	۹	۱۰	۱۱	۱۲	۱۳	۱۴	۱۵	۱۶	۱۷	۱۸	۱۹	۲۰	۲۱	۲۲	۲۳	۲۴	۲۵	۲۶	۲۷	۲۸	۲۹	۳۰	۳۱	۳۲	۳۳	۳۴	۳۵	۳۶	۳۷		
رتگان	۱۱	۵۸																																				
رودخانه	۶	۲۱																																				
رونق	۸	۳۴																																				
زابین	۷	۳۱																																				
ساختان معدن سرب	۲	۱۰																																				
سراجه	۳۹	۱۳۷																																				
سرگه	۳	۱۰																																				
سرهنکجه	۱۷	۹۵																																				
سریجهن	۱۷	۶۸																																				
سلام آباد	۳	۱۱																																				
سنجدستان	۳	۶																																				
سوداب	۲	۱۳																																				
سیاهلان	۵	۲۶																																				
سینا	۷	۳۲																																				
شفیع آباد	۱	۸																																				
شمس آباد	۵	۲۱																																				
شیرفستان	۱۳	۴۵																																				
شیده	۱۸	۵۸																																				
شیرازان	۲۹	۷۹																																				
صیور	۲	۳																																				
طالبان	۴	۱۵																																				
طاهرآباد	۵	۲۱																																				
عباس آباد	۲۳	۱۵۴																																				
علی آباد	۲۷	۱۲۶																																				
فاضل	۲	۴																																				
فسخود	۶۰	۲۳۰																																				
کچومنگ	۴۳	۳۱۱																																				
کچومتقال	۲۲۷	۹۳۰																																				
کسوج	۴۰	۱۸۲																																				
ککو	۳	۱۶																																				

موتیف	نمایشگاه اقتصادی در جامی			نمایشگاه صنایع دستی			نمایشگاه گردشگری			نمایشگاه آموزشی			نوع نمایش	تاریخ	جمعیت	شماره	شهر
	گرفت	تعداد	مکان	تعداد	مکان	تعداد	مکان	تعداد	مکان	تعداد	مکان	تعداد					
3-V	۲۶	۲۵	۲۴	۲۳	۲۲	۲۱	۲۰	۱۹	۱۸	۱۷	۱۶	۱۵	۱۴	۱۳	۱۲	۱۱	۱۰
3-C1																	۳
4-H2																	۱۹
3-D1																	۳۳
4-H1																	۲۳
4-H2																	۴۸
3-A6																	۱۷
5-B1																	۱۹
5-B1																	۵
5-B1																	۱
5-B1																	۱۴۰
5-C1																	۲
5-B1																	۲
5-A1																	۲۴
5-A1																	۷
5-A2																	۴
2-G6																	۱۶
5-B2																	۲
5-B3																	۲۶
4-H1																	۱
5-B2																	۱
5-B1																	۶
2-H6																	۶
5-A1																	۱
4-F1																	۵
4-H4																	۱۵
4-H2																	۲۰
3-B6																	۵
3-A4																	۲
5-B2																	۲۱۷
3-AH																	۴۹
3-A6																	۳۱۲۰
5-A2																	۱

شرح	تعداد خانوار	جمعیت	نوع آبادی کدام، کدام، کدام	مردان	تأسیسات عمومی																																				
					برق	آب ولکی	سب	ضلعان	تعمیرات	مدرسه	مدرسه	مدرسه	مدرسه	مدرسه	مدرسه	مدرسه	مدرسه																								
موت	آبادی	تسهیل	تسهیل	تسهیل	تسهیل	تأسیسات آموزشی و مذهبی			خدمات پزشکی و درمانی			تأسیسات رفاهی و تفریحی			تأسیسات اقتصادی و اجتماعی																										
						مدرسه	مدرسه	مدرسه	مدرسه	مدرسه	مدرسه	مدرسه	مدرسه	مدرسه	مدرسه	مدرسه	مدرسه	مدرسه	مدرسه	مدرسه																					
۱	۲	۳	۴	۵	۶	۷	۸	۹	۱۰	۱۱	۱۲	۱۳	۱۴	۱۵	۱۶	۱۷	۱۸	۱۹	۲۰	۲۱	۲۲	۲۳	۲۴	۲۵	۲۶	۲۷	۲۸	۲۹	۳۰	۳۱	۳۲	۳۳	۳۴	۳۵	۳۶	۳۷					
وامساره	۷	۳۶	۳	۱۰																																					
ورونده	۴	۲۲	۴	۱۶																																					
وریده	۱	۲	۴	۱۰																																					
ومگان	۳۵	۱۸۳	۲	۲۶																																					
وند آوند	۵	۳۲	۳	۲۶																																					
وتین	۴۳	۱۴۵	۳	۱۰																																					
همبر	۳۴	۱۲۰	۲	۱۰																																					
همت آباد	۱	۵	۴	۲۶																																					
همسار	۳۷	۱۶۰	۲	۱۶																																					
هند و آباد	۹۶	۴۲۱	۲	۲۰																																					
بمه	۱	۵	۴	۲۶																																					
دهرستان گرمسیر	۶۵۰	۳۲۱۱																																							
امیران	۸۴	۴۳۳	۲	۲۰																																					
ظک آباد	۹۶	۱۰۱۶	۲	۲۰																																					
جعفرآباد	۱۹	۱۰۸	۴	۲۰																																					
چهارمیل	۲۵	۱۲۸	۲	۲۰																																					
حاجی آباد	خالی از سبک	خالی از سبک	۴	۲۶																																					
حسن آباد	۲۱	۱۰۲	۴	۲۰																																					
حسین آباد	۳۲	۱۷۲	۲	۲۰																																					
حسین آباد جوی	خالی از سبک	خالی از سبک	۳	۲۶																																					
حیدرآباد	۲۶	۱۱۴	۴	۲۰																																					
خشک آباد	۲۴	۱۳۷	۳	۲۰																																					
دولت آباد	۲۳	۸۷	۴	۲۰																																					
ده نوابراهم	خالی از سبک	خالی از سبک	۴	۲۶																																					
رازق آباد	۲	۱۰	۳	۲۶																																					
رحمت آباد	۵۳	۲۷۰	۲	۲۰																																					
سهامیه	۲۰	۱۱۱	۲	۲۰																																					
شلق آباد	۵	۲۰	۴	۲۶																																					
شمس آباد	۱۹	۸۰	۳	۲۰																																					

موضوع	نمایندگی اقتصادی و اجتماعی					نمایندگی اجتماعی و نظامی					نمایندگی اجتماعی و نظامی					نمایندگی عمومی					نوع	جمعیت	تعداد مدارس	شماره			
	تاریخ	تاریخ	تاریخ	تاریخ	تاریخ	تاریخ	تاریخ	تاریخ	تاریخ	تاریخ	تاریخ	تاریخ	تاریخ	تاریخ	تاریخ	تاریخ	تاریخ	تاریخ	تاریخ	تاریخ					تاریخ	تاریخ	
3-B5																									۲	۱	طبیبه
3-B4																									۲۱		علمی آباد
3-A3																									۳		علمی آباد سرور
3-B4																									۵		فاسم آباد
3-C5																									۲		قلعه مهربانه
3-C5																									۲		کجورستان
3-A4																									۲		نصرت آباد
3-B5																											
3-B4																											
3-A3																											
3-B4																											
3-C5																											
3-C5																											
3-A4																											

نقشه شهرستان اصفهان به تفکیک بخش و دهستان
 ESFAHĀN SHAHRESTĀN - BY RELATED BAKHSHS AND DEHESTĀNS.



مرکز آمار ایران

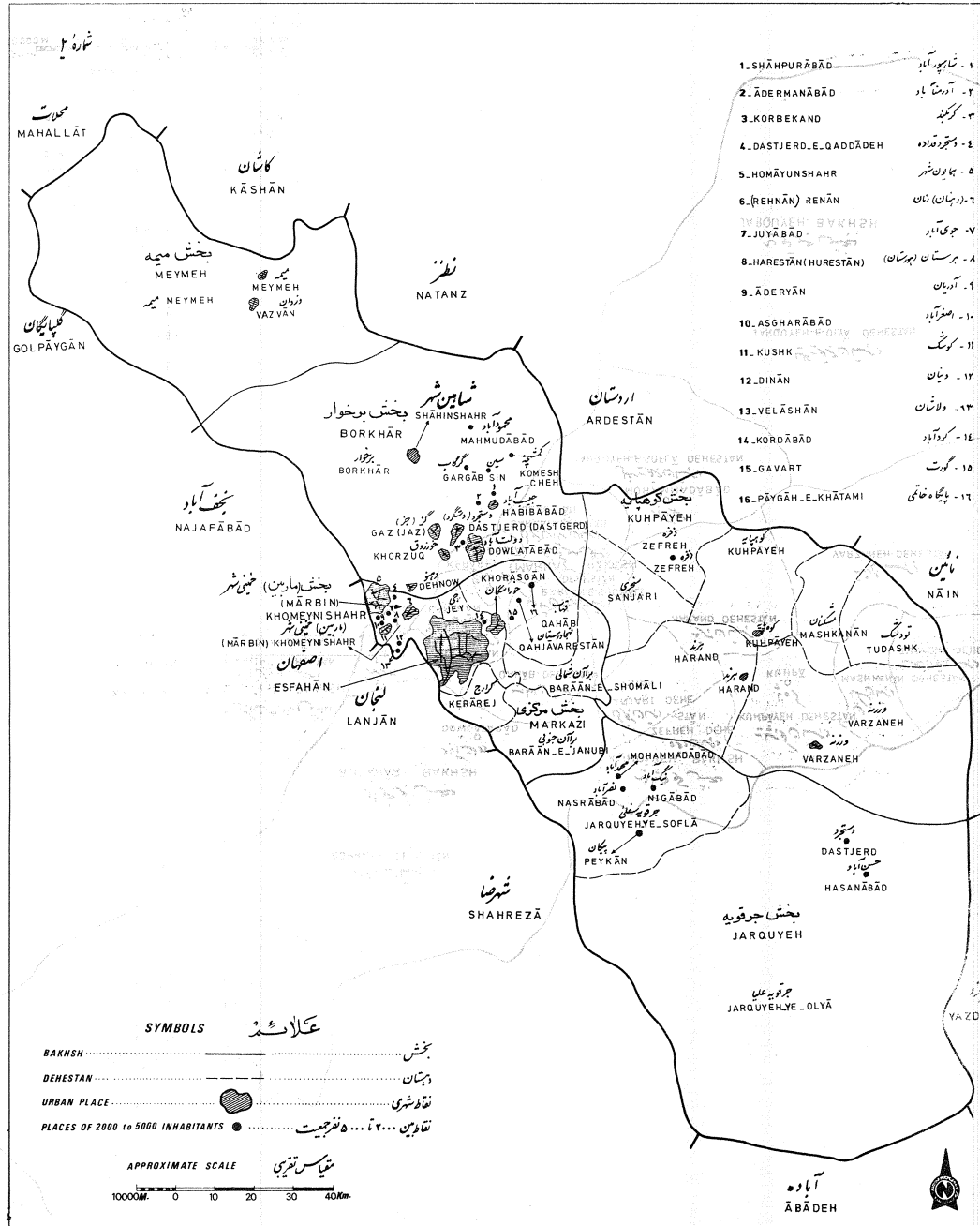
SYMBOLS

- INTERNATIONAL BOUNDARY
- SHAHRESTAN BOUNDARY
- BAKHSH BOUNDARY
- DEHESTAN BOUNDARY
- SHAHRESTAN CENTER
- BAKHSH CENTER



نقشه شهرستان اصفهان به تفکیک دهستانها - نقاط شهری و نقاط بین ۲۰۰۰ تا ۵۰۰۰ نفر جمعیت (سرشماری آبان ماه ۱۳۵۵)

ESFAHĀN SHAHRESTĀN - BY DEHESTĀNS, URBAN PLACES AND PLACES OF 2000 to 5000 INHABITANTS, November 1976

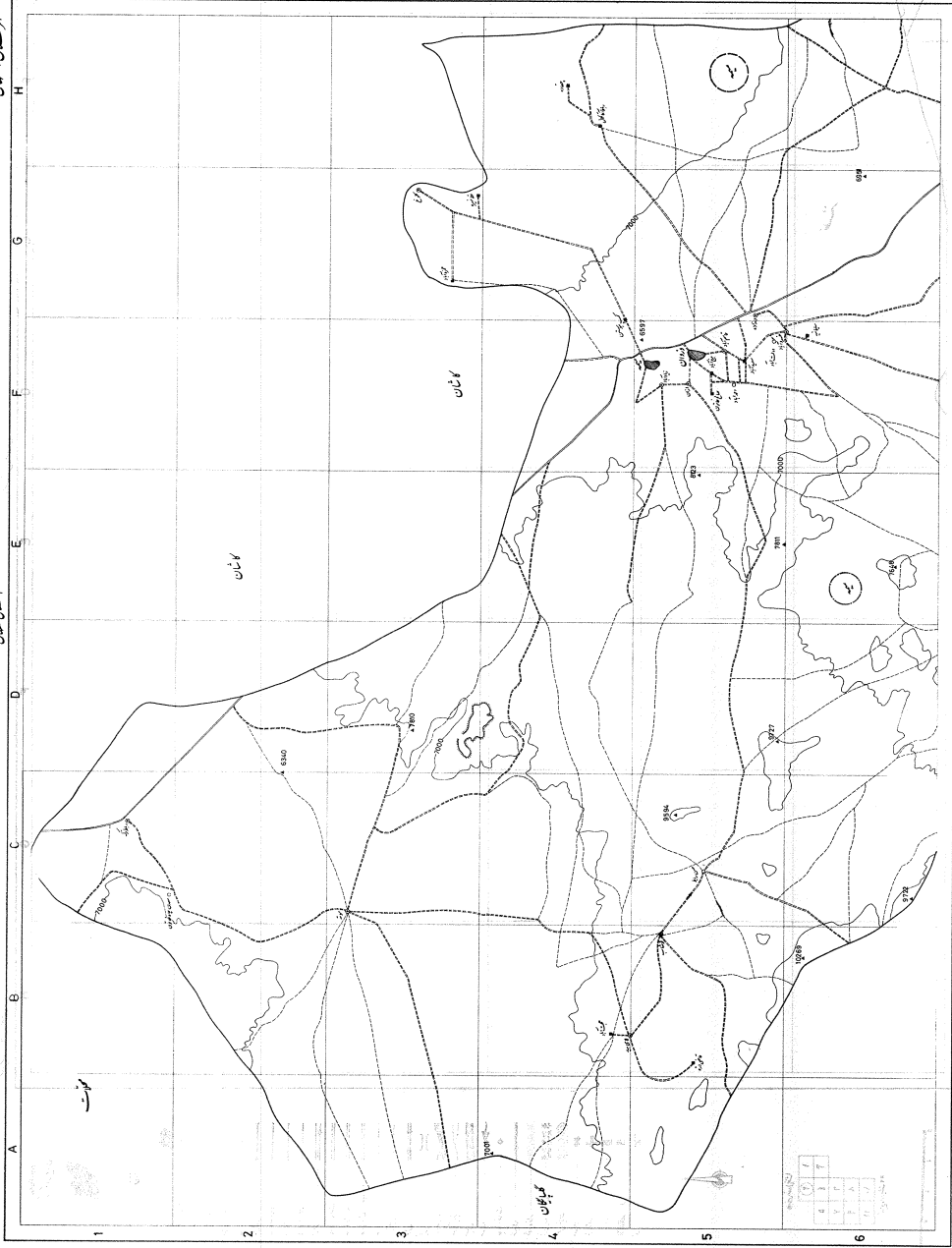


Large scale maps of this shahrestan showing dehestans, places and roads at the time of the National Census of Population and Housing, November 1976, may be purchased from the Statistical Centre of Iran

نقشه های این شهرستان با مقیاس بزرگتر که شامل دهستانها، نقاط و جاده ها است در زمان سرشماری عمومی کشور (آبان ماه ۱۳۵۵) میسرند از مرکز آمار ایران قابل خریداری است.

نیرستان اصموان

رستان اصموان



۱. راه آسفالت
 ۲. راه خاکی
 ۳. راه چمن
 ۴. راه خاکی
 ۵. راه چمن
 ۶. راه خاکی
 ۷. راه چمن
 ۸. راه خاکی
 ۹. راه چمن
 ۱۰. راه خاکی
 ۱۱. راه چمن
 ۱۲. راه خاکی
 ۱۳. راه چمن
 ۱۴. راه خاکی
 ۱۵. راه چمن
 ۱۶. راه خاکی
 ۱۷. راه چمن
 ۱۸. راه خاکی
 ۱۹. راه چمن
 ۲۰. راه خاکی
 ۲۱. راه چمن
 ۲۲. راه خاکی
 ۲۳. راه چمن
 ۲۴. راه خاکی
 ۲۵. راه چمن
 ۲۶. راه خاکی
 ۲۷. راه چمن
 ۲۸. راه خاکی
 ۲۹. راه چمن
 ۳۰. راه خاکی
 ۳۱. راه چمن
 ۳۲. راه خاکی
 ۳۳. راه چمن
 ۳۴. راه خاکی
 ۳۵. راه چمن
 ۳۶. راه خاکی
 ۳۷. راه چمن
 ۳۸. راه خاکی
 ۳۹. راه چمن
 ۴۰. راه خاکی
 ۴۱. راه چمن
 ۴۲. راه خاکی
 ۴۳. راه چمن
 ۴۴. راه خاکی
 ۴۵. راه چمن
 ۴۶. راه خاکی
 ۴۷. راه چمن
 ۴۸. راه خاکی
 ۴۹. راه چمن
 ۵۰. راه خاکی
 ۵۱. راه چمن
 ۵۲. راه خاکی
 ۵۳. راه چمن
 ۵۴. راه خاکی
 ۵۵. راه چمن
 ۵۶. راه خاکی
 ۵۷. راه چمن
 ۵۸. راه خاکی
 ۵۹. راه چمن
 ۶۰. راه خاکی
 ۶۱. راه چمن
 ۶۲. راه خاکی
 ۶۳. راه چمن
 ۶۴. راه خاکی
 ۶۵. راه چمن
 ۶۶. راه خاکی
 ۶۷. راه چمن
 ۶۸. راه خاکی
 ۶۹. راه چمن
 ۷۰. راه خاکی
 ۷۱. راه چمن
 ۷۲. راه خاکی
 ۷۳. راه چمن
 ۷۴. راه خاکی
 ۷۵. راه چمن
 ۷۶. راه خاکی
 ۷۷. راه چمن
 ۷۸. راه خاکی
 ۷۹. راه چمن
 ۸۰. راه خاکی
 ۸۱. راه چمن
 ۸۲. راه خاکی
 ۸۳. راه چمن
 ۸۴. راه خاکی
 ۸۵. راه چمن
 ۸۶. راه خاکی
 ۸۷. راه چمن
 ۸۸. راه خاکی
 ۸۹. راه چمن
 ۹۰. راه خاکی
 ۹۱. راه چمن
 ۹۲. راه خاکی
 ۹۳. راه چمن
 ۹۴. راه خاکی
 ۹۵. راه چمن
 ۹۶. راه خاکی
 ۹۷. راه چمن
 ۹۸. راه خاکی
 ۹۹. راه چمن
 ۱۰۰. راه خاکی



مرکز ملی نقشه‌نگاری ایران

شماره ثبت: ۱۳۸۴/۱۳۸۴

تاریخ: ۱۳۸۴/۱۳۸۴

مقیاس: ۱:۵۰,۰۰۰

نوع نقشه: توپوگرافیک

منبع داده‌ها: تصاویر ماهواره‌ای

روش پردازش: برداشت برداشتی

نوع خطوط: خطی

نوع رنگ: سیاه و سفید

نوع چاپ: دیجیتال

نوع مقیاس: ۱:۵۰,۰۰۰

نوع نقشه: توپوگرافیک

نوع خطوط: خطی

نوع رنگ: سیاه و سفید

نوع چاپ: دیجیتال

نوع مقیاس: ۱:۵۰,۰۰۰

نوع نقشه: توپوگرافیک

نوع خطوط: خطی

نوع رنگ: سیاه و سفید

نوع چاپ: دیجیتال

نوع مقیاس: ۱:۵۰,۰۰۰

نوع نقشه: توپوگرافیک

نوع خطوط: خطی

نوع رنگ: سیاه و سفید

نوع چاپ: دیجیتال

نوع مقیاس: ۱:۵۰,۰۰۰

نوع نقشه: توپوگرافیک

نوع خطوط: خطی

نوع رنگ: سیاه و سفید

نوع چاپ: دیجیتال

نوع مقیاس: ۱:۵۰,۰۰۰

نوع نقشه: توپوگرافیک

نوع خطوط: خطی

نوع رنگ: سیاه و سفید


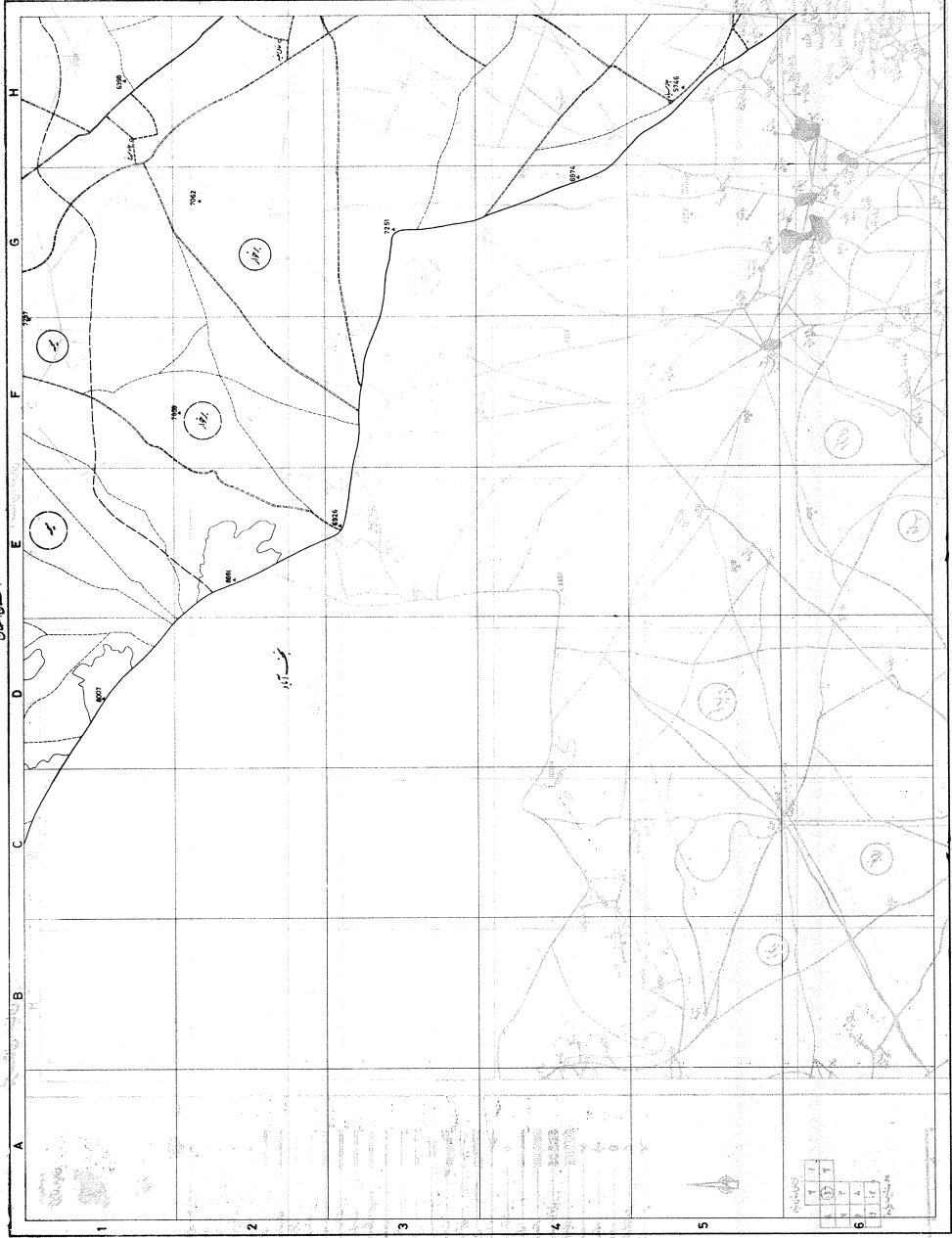
نوع چاپ: دیجیتال

نوع مقیاس: ۱:۵۰,۰۰۰

نوع نقشه: توپوگرافیک

شهرستان اصفهان

شهرستان اصفهان



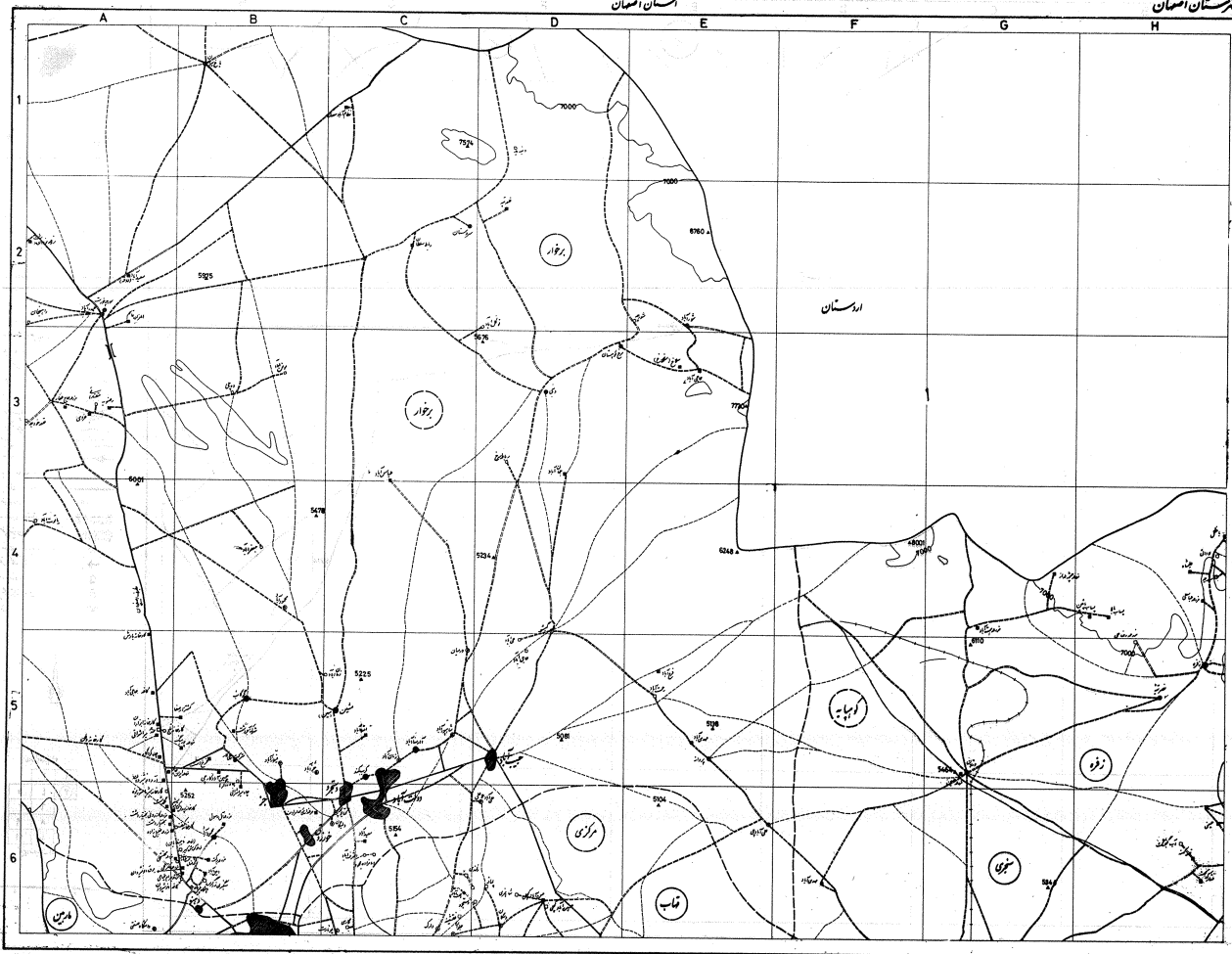
۱	۲	۳	۴	۵	۶
۱	۲	۳	۴	۵	۶



۱	۲	۳	۴	۵	۶
۱	۲	۳	۴	۵	۶

استان اصفهان

شهرستان اصفهان



شهرستان اصفهان

نشانها

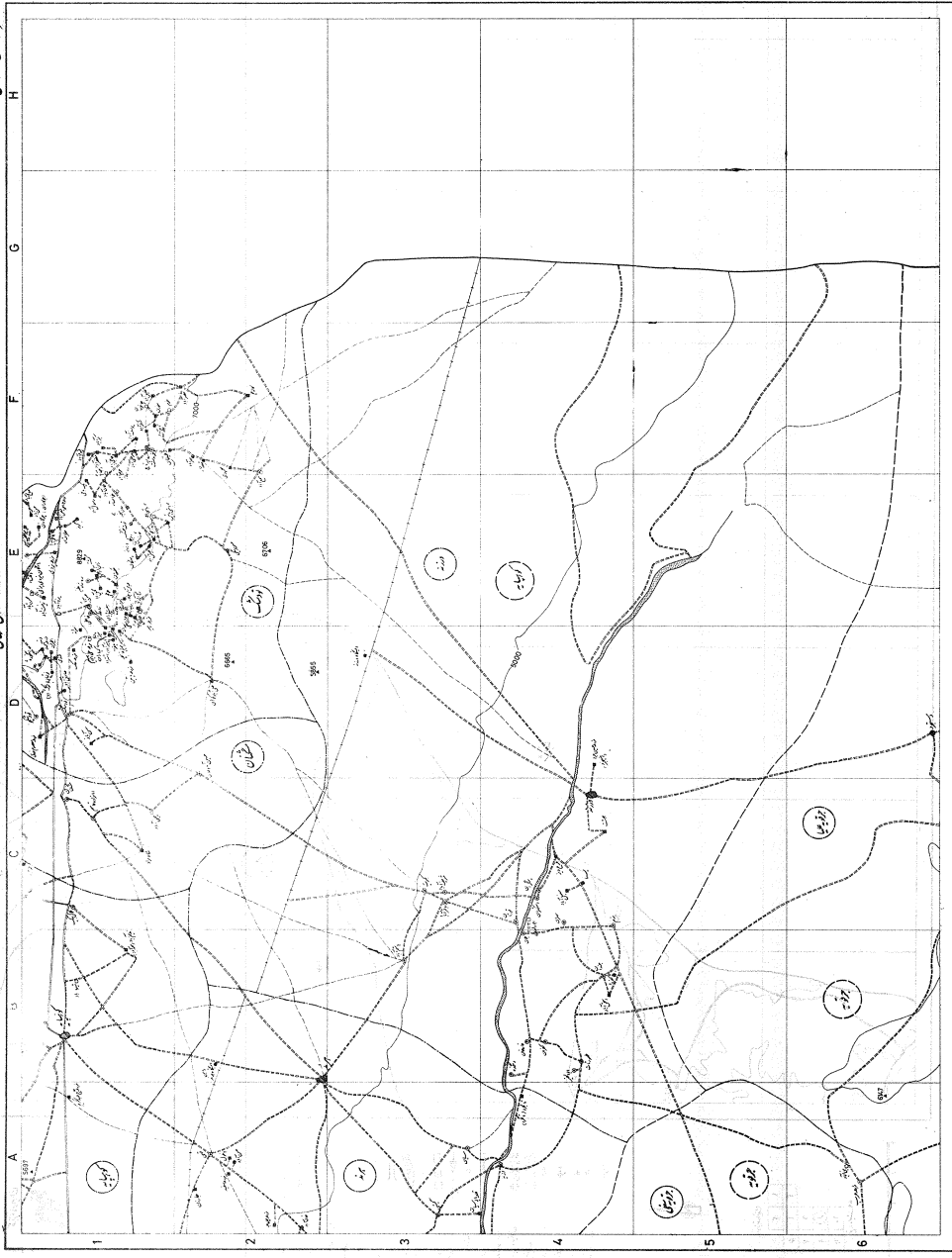
- شهر ۱۰۰۰۰ نفر
- شهر ۲۰۰۰۰ نفر
- شهر ۳۰۰۰۰ نفر
- شهر ۴۰۰۰۰ نفر
- شهر ۵۰۰۰۰ نفر
- شهر ۶۰۰۰۰ نفر
- شهر ۷۰۰۰۰ نفر
- شهر ۸۰۰۰۰ نفر
- شهر ۹۰۰۰۰ نفر
- شهر ۱۰۰۰۰۰ نفر
- شهر ۱۱۰۰۰۰ نفر
- شهر ۱۲۰۰۰۰ نفر
- شهر ۱۳۰۰۰۰ نفر
- شهر ۱۴۰۰۰۰ نفر
- شهر ۱۵۰۰۰۰ نفر
- شهر ۱۶۰۰۰۰ نفر
- شهر ۱۷۰۰۰۰ نفر
- شهر ۱۸۰۰۰۰ نفر
- شهر ۱۹۰۰۰۰ نفر
- شهر ۲۰۰۰۰۰ نفر
- شهر ۲۱۰۰۰۰ نفر
- شهر ۲۲۰۰۰۰ نفر
- شهر ۲۳۰۰۰۰ نفر
- شهر ۲۴۰۰۰۰ نفر
- شهر ۲۵۰۰۰۰ نفر
- شهر ۲۶۰۰۰۰ نفر
- شهر ۲۷۰۰۰۰ نفر
- شهر ۲۸۰۰۰۰ نفر
- شهر ۲۹۰۰۰۰ نفر
- شهر ۳۰۰۰۰۰ نفر

شماره های پستی

۱	۲	۳	۴
۵	۶	۷	۸
۹	۱۰	۱۱	۱۲

مقیاس

نیرستان افغان



سنگان سفلی

H

G

F

E

D

C

B

A

1

2

3

4

5

6

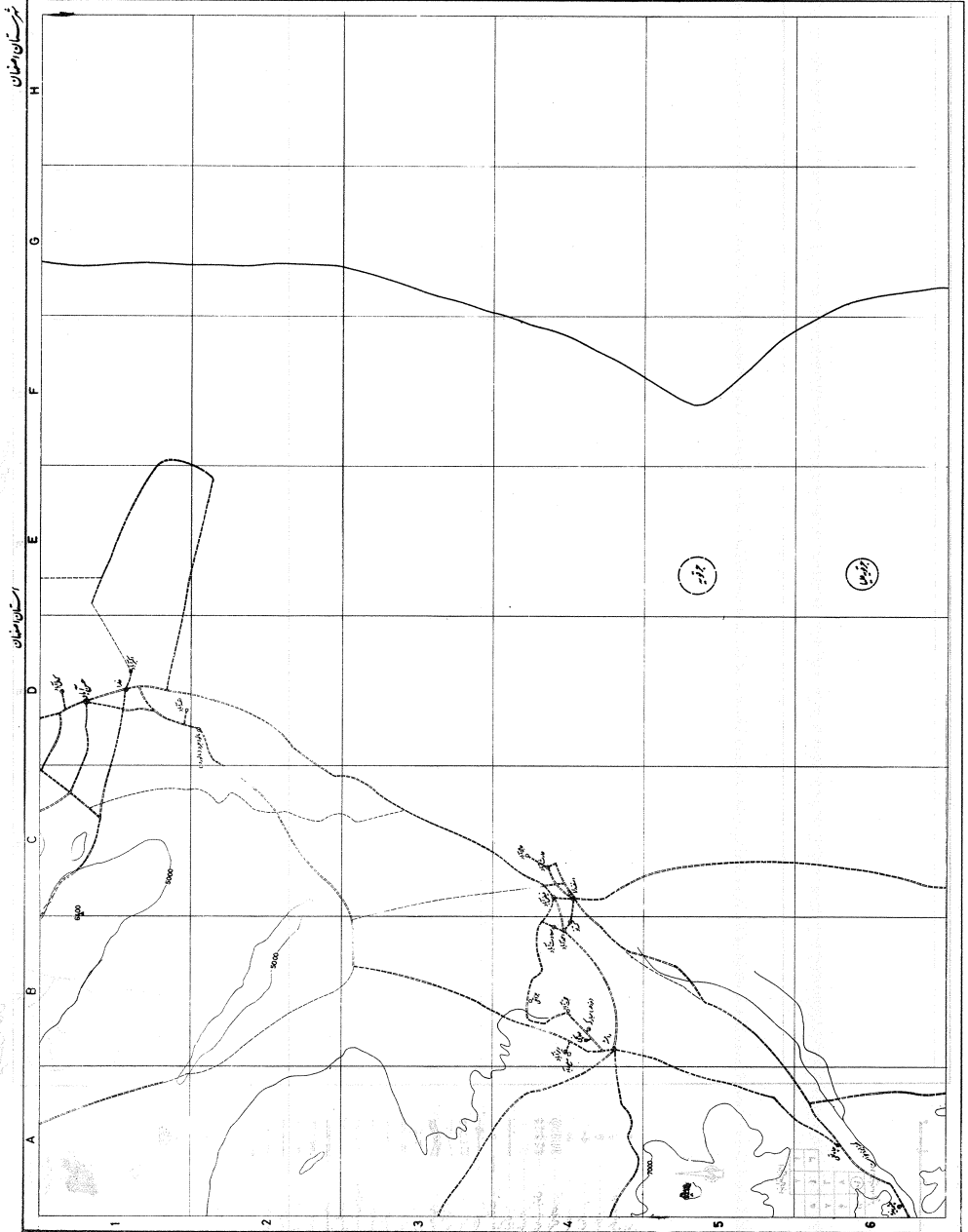
Scale: 1:50,000

Legend:
- Road (solid line)
- Road (dashed line)
- River (wavy line)
- Stream (dotted line)
- Contour line (solid line with numbers)
- Boundary (dashed line)
- Spot elevation (circle with number)
- Building (small rectangle)
- Well (circle with cross)
- Mine (circle with X)
- Railway (line with cross-ticks)

Other symbols include a tree, a cloud, and a mountain peak.

نیرستان

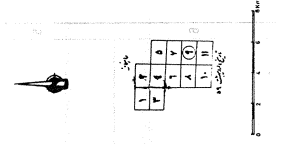
افغانستان



ایران استان

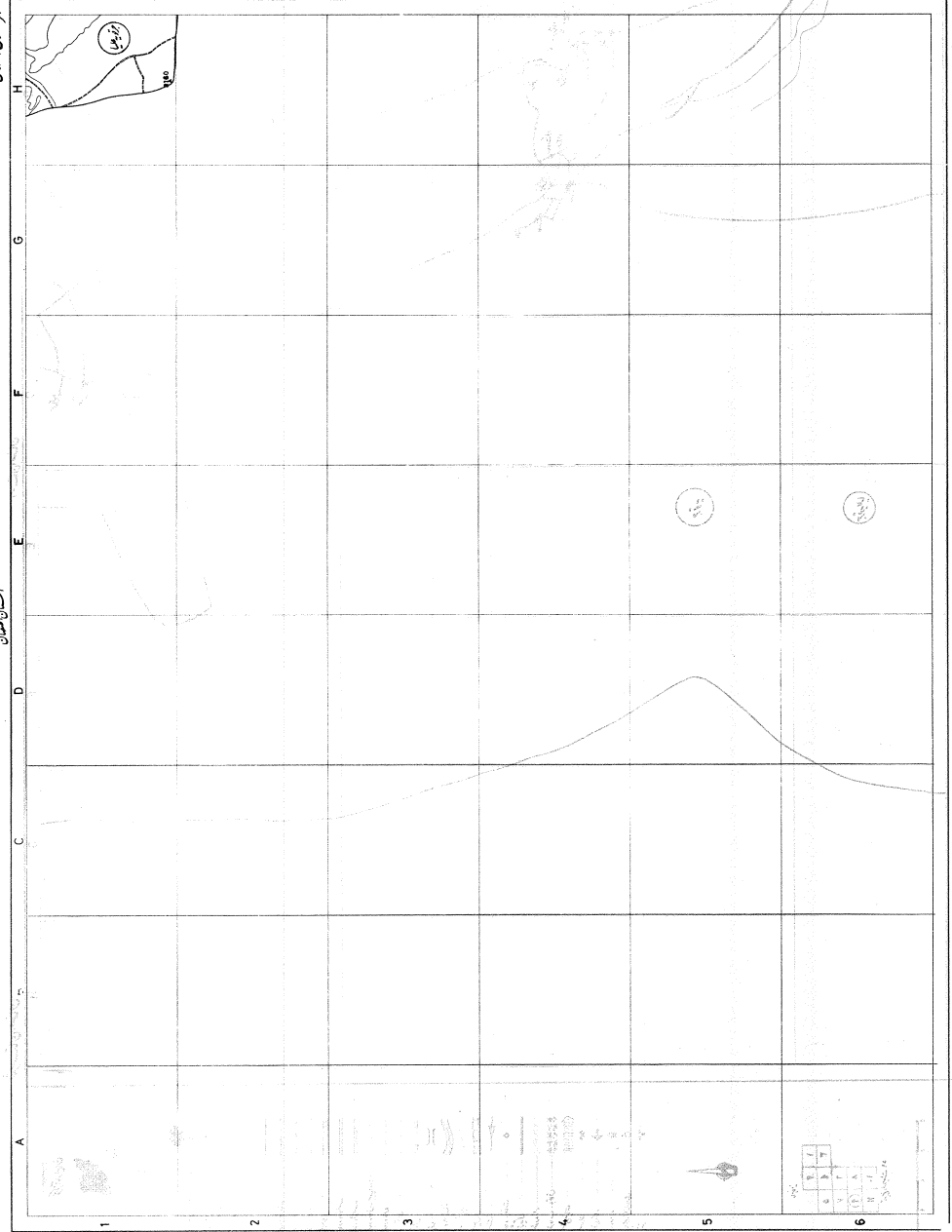
ایران استان

- نمونه‌ها
- 1. سنگ مرمر
 - 2. سنگ گرانیت
 - 3. سنگ آهک
 - 4. سنگ ماسه
 - 5. سنگ شن
 - 6. سنگ رسوبی
 - 7. سنگ آذرین
 - 8. سنگ دگرگونی
 - 9. سنگ آذرین
 - 10. سنگ دگرگونی
 - 11. سنگ رسوبی
 - 12. سنگ آذرین
 - 13. سنگ دگرگونی
 - 14. سنگ رسوبی
 - 15. سنگ آذرین
 - 16. سنگ دگرگونی
 - 17. سنگ رسوبی
 - 18. سنگ آذرین
 - 19. سنگ دگرگونی
 - 20. سنگ رسوبی
 - 21. سنگ آذرین
 - 22. سنگ دگرگونی
 - 23. سنگ رسوبی
 - 24. سنگ آذرین
 - 25. سنگ دگرگونی
 - 26. سنگ رسوبی
 - 27. سنگ آذرین
 - 28. سنگ دگرگونی
 - 29. سنگ رسوبی
 - 30. سنگ آذرین
 - 31. سنگ دگرگونی
 - 32. سنگ رسوبی
 - 33. سنگ آذرین
 - 34. سنگ دگرگونی
 - 35. سنگ رسوبی
 - 36. سنگ آذرین
 - 37. سنگ دگرگونی
 - 38. سنگ رسوبی
 - 39. سنگ آذرین
 - 40. سنگ دگرگونی
 - 41. سنگ رسوبی
 - 42. سنگ آذرین
 - 43. سنگ دگرگونی
 - 44. سنگ رسوبی
 - 45. سنگ آذرین
 - 46. سنگ دگرگونی
 - 47. سنگ رسوبی
 - 48. سنگ آذرین
 - 49. سنگ دگرگونی
 - 50. سنگ رسوبی



شهرستان اصفهان

استان اصفهان

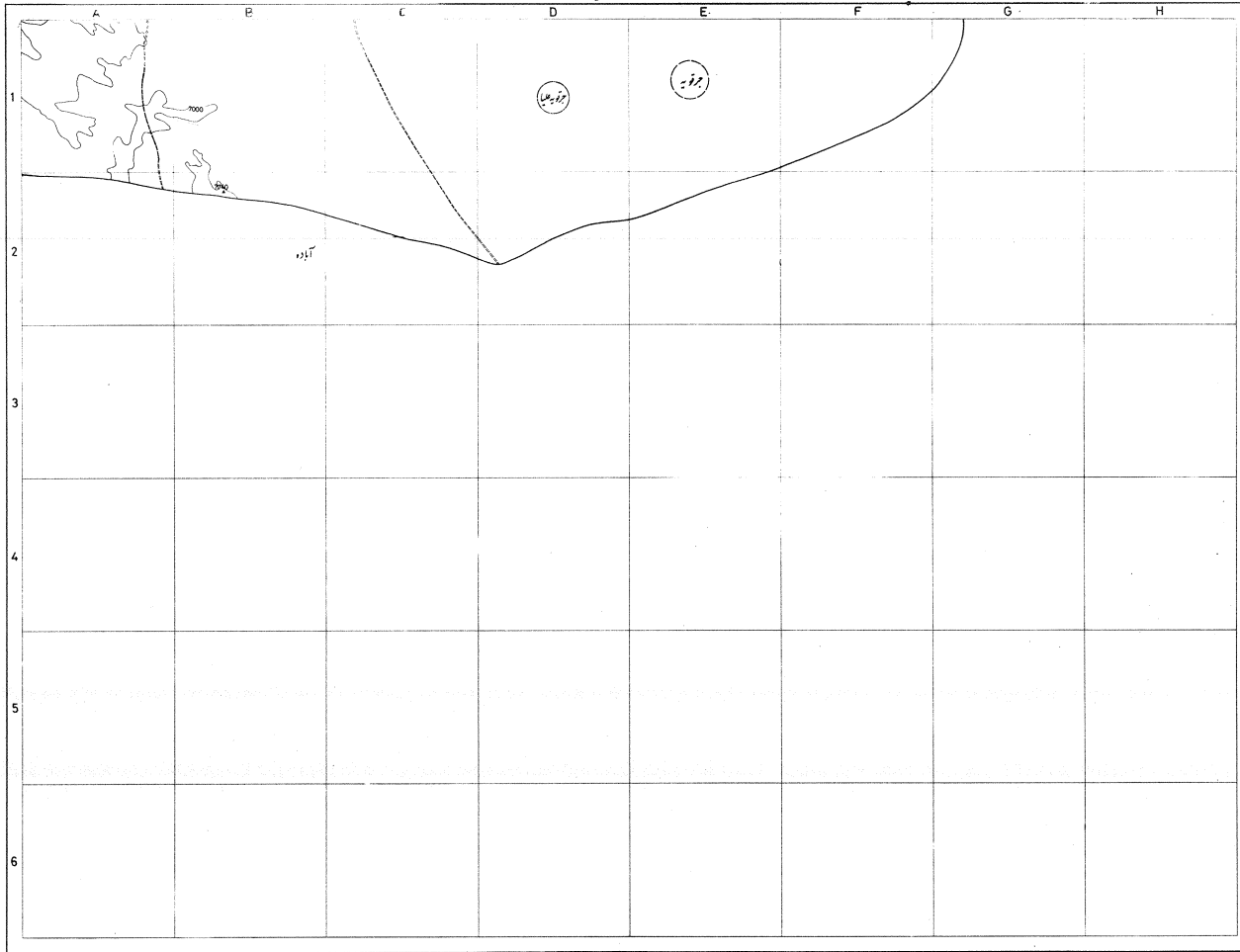


Legend and scale information for the map.

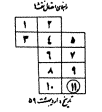
- Scale: 1:50,000
- North Arrow
- Legend items:
 - Contour lines (elevation)
 - Water bodies
 - Settlements
 - Transportation lines
 - Vegetation
 - Other geographical features

Legend and scale information for the map.

- Scale: 1:50,000
- North Arrow
- Legend items:
 - Contour lines (elevation)
 - Water bodies
 - Settlements
 - Transportation lines
 - Vegetation
 - Other geographical features



- کدام
- شهر
 - قلع و محوطه
 - آبادی
 - مکان مسکن
 - مکان پرستار
 - ▲ پای
 - راه
 - راه اصلی
 - راه فرعی
 - راه معلق
 - راه سد
 - راه ترابری
 - راه آبی
 - راه برق
 - راه گاز
 - راه آبگرم
 - راه آب سرد
 - راه آبگرم
 - راه آب سرد
 - راه آبگرم
 - راه آب سرد



نوع	تأسیسات اقتصادی و خدماتی										تأسیسات اجتماعی										تأسیسات عمومی										نوع بهره‌مندی	تعداد	شهر
	تولید برق	تولید آب	تولید گاز	تولید نفت	تولید برق	تولید آب	تولید گاز	تولید نفت	تولید برق	تولید آب	تولید گاز	تولید نفت	تولید برق	تولید آب	تولید گاز	تولید نفت	تولید برق	تولید آب	تولید گاز	تولید نفت	تولید برق	تولید آب	تولید گاز	تولید نفت	تولید برق	تولید آب	تولید گاز	تولید نفت					
6-B3	۲۷	۲۶	۲۵	۲۴	۲۳	۲۲	۲۱	۲۰	۱۹	۱۸	۱۷	۱۶	۱۵	۱۴	۱۳	۱۲	۱۱	۱۰	۹	۸	۷	۶	۵	۴	۳	۲	۱	محمد آباد					
6-B3																												مهدی آباد					
6-D3																												هرمدان					
6-D3																												هرمزآباد					
6-D3																												بخیران					
																												درهستان برآورد شمالی					
6-E2																												آباد					
6-E2																												آباد سلیمان					
6-E2																												ارومیه					
6-E3																												اسپارت ریاضی					
6-E3																												اسفهارت کرد آبادیها					
6-F3																												اسفنج					
6-F3																												اکبر آباد					
6-B2																												باجه					
6-F3																												بوسه					
6-F2																												تھارت					
6-E3																												چابا					
6-F3																												چهر					
6-D2																												حوزران					
6-E3																												حاجی آباد					
6-E3																												حسین آباد امگهان					
6-E3																												دستگاه					
6-E2																												دستگرد مار					
6-D2																												دولاب					
6-E3																												دیداران					
6-E3																												رحمت آباد					
6-E2																												فشاران					
6-D2																												قلعه زینبیه					
6-D2																												قلعه سرخ					

موبیت	تأسیسات تصفای و بهداشتی			تأسیسات ترمیمی			تأسیسات آب رسانی			تأسیسات گرمایش			تاریخ	منه	قیمت	تعداد	شرح
	تعمیرات	تعمیرات	تعمیرات	تعمیرات	تعمیرات	تعمیرات	تعمیرات	تعمیرات	تعمیرات	تعمیرات	تعمیرات	تعمیرات					
۳۶	۳۷	۳۸	۳۹	۴۰	۴۱	۴۲	۴۳	۴۴	۴۵	۴۶	۴۷	۴۸	۴۹	۵۰	۵۱	۵۲	۵۳
6-D3																	کاج
6-E3																	کاروانسجی
6-E3																	کندلان
6-E2																	کوهان آباد
6-D2																	گنجوان
6-F3																	محمد آباد
6-E2																	منجهان
6-D2																	منوچهر آباد قلعه سراب
6-D2																	نامزد
6-E2																	نجف آباد
6-F2																	ویجار
6-E2																	محمی آباد
6-B3																	
4-05																	درستان بر خوار
4-05																	آرد رناباد
4-06																	آرد انوشیروان
4-06																	امامزاده محمود
4-05																	اشرف آباد
4-A2																	اله آباد
4-B6																	امامزاده قاسم
4-B1																	امین آباد
4-A6																	باغ همران
4-B6																	بختیار دشت
4-B6																	سرف انوشیروان
4-B6																	پاسگاه پلصراه
4-B5																	پروانه
4-B6																	پرویز کرم آبرینم
4-D2																	تیول آباد

ردیف	بسیار مستجاب در تمامی					بسیار مستجاب در تمامی اصفهان					بسیار مستجاب در تمامی					بسیار مستجاب در تمامی اصفهان					بسیار مستجاب	بسیار مستجاب	بسیار مستجاب	بسیار مستجاب	بسیار مستجاب	بسیار مستجاب					
	فصل	تابستان	پاییز	زمستان	بهار	بهار	تابستان	پاییز	زمستان	بهار	بهار	تابستان	پاییز	زمستان	بهار	بهار	تابستان	پاییز	زمستان	بهار							بهار	تابستان	پاییز	زمستان	بهار
4-B4	×	×	×	×	×	×	×	×	×	×	×	×	×	×	×	×	×	×	×	×	×	×	×	×	×	×	×	×	×	×	
4-B3																															
4-B4																															
3-B5	×																														
4-B5	×																														
3-B1																															
4-A5																															
4-B6																															
4-B3																															
4-B5	×																														
4-A2																															
3-B2																															
4-O5																															
4-O6	×	×	×	×	×	×	×	×	×	×	×	×	×	×	×	×	×	×	×	×	×	×	×	×	×	×	×	×	×	×	
4-D1																															
4-D3																															
4-B2																															
4-A2																															
4-D3																															
4-O2																															
4-B5																															
4-A3																															
4-O5	×	×	×	×	×	×	×	×	×	×	×	×	×	×	×	×	×	×	×	×	×	×	×	×	×	×	×	×	×	×	
4-O5																															
4-O2																															
4-A2																															
4-O6																															
4-B3																															
4-B6																															

تاریخ	شهرستان اصفهان															تعداد هکتار	شرح	
	تأسیسات آبیاری و اقلیمی																	
	آب آبی	آب شوری	آب کاهن	آب کوه	آب کهن	آب کوه	آب کوه	آب کوه	آب کوه	آب کوه	آب کوه	آب کوه	آب کوه	آب کوه	آب کوه			آب کوه
4-D3	x																۳۴	مرغ کوهستان
4-B6																	۱۰	مرغ ناز
4-B6																	۲	مزرعه آل رسول
4-A6																	۱	مزرعه کارزونی بختیاروشت
4-B6																	۱	مزرعه سرکت
4-B5																	۷	مزرعه پورهندگ
4-A5																	۵	میراشرفی
4-A5																	۵	مزرعه ایران جای
4-B6																	۱	مزرعه بهرام خیابانی
4-A3																	۶	مزرعه حاج فقار
4-B6																	۱	مزرعه خلیل زاده
4-B6																	۱	مزرعه د کرسی
4-B5																	۳	مزرعه فرخی
4-B6																	۱	مزرعه محتشمی
4-B6																	۵	مزرعه کوروش کبیر
4-A2																	۱	مزرعه یزدان دشت
4-A3																	۵	مقصد آبی
4-B6																	۵	مکد اول
4-A2	x	x	x	x	x	x	x	x	x	x	x	x	x	x	x	x	۳۴۷	مورچه خورت
4-B3																	۵	مومن آباد
4-B5																	۲	مهدی آباد
4-B6	x	x	x	x	x	x	x	x	x	x	x	x	x	x	x	x	۴۵۳	محمود آباد
4-O1																	۱	نظام آباد معدن
4-A4																	۳	یاقوت آباد
شهرستان تودشک																		
7-B1	x																۱۶	آبجویه
7-F1																	۱	احمد آباد
5-B6																	۲۲	اروجه
7-D1																	۴	اشتراک



ردیف	نام ساختمان‌های تاریخی												نمایشگاه موزه کوآرتر آصفهان												ضمانت طرح پانچ وینچ												نمایشگاه آبروشده‌ها								نمایشگاه میراث جهانی				تعداد خازانه	جهت	نوع بهره‌بردار	شهر																																																																																																																																																																																																																																		
	آرامگاه		تعمیرات		حفاظت		آرامگاه		تعمیرات		حفاظت		آرامگاه		تعمیرات		حفاظت		آرامگاه		تعمیرات		حفاظت		آرامگاه		تعمیرات		حفاظت		باز	معماری	معماری	معماری	معماری	معماری																																																																																																																																																																																																																																																		
	مکان	نوع	مکان	نوع	مکان	نوع	مکان	نوع	مکان	نوع	مکان	نوع	مکان	نوع	مکان	نوع	مکان	نوع	مکان	نوع	مکان	نوع	مکان	نوع	مکان	نوع	مکان	نوع	مکان	نوع							مکان	نوع	مکان	نوع																																																																																																																																																																																																																																														
7-7	23	24	25	26	27	28	29	30	31	32	33	34	35	36	37	38	39	40	41	42	43	44	45	46	47	48	49	50	51	52	53	54	55	56	57	58	59	60	61	62	63	64	65	66	67	68	69	70	71	72	73	74	75	76	77	78	79	80	81	82	83	84	85	86	87	88	89	90	91	92	93	94	95	96	97	98	99	100	101	102	103	104	105	106	107	108	109	110	111	112	113	114	115	116	117	118	119	120	121	122	123	124	125	126	127	128	129	130	131	132	133	134	135	136	137	138	139	140	141	142	143	144	145	146	147	148	149	150	151	152	153	154	155	156	157	158	159	160	161	162	163	164	165	166	167	168	169	170	171	172	173	174	175	176	177	178	179	180	181	182	183	184	185	186	187	188	189	190	191	192	193	194	195	196	197	198	199	200	201	202	203	204	205	206	207	208	209	210	211	212	213	214	215	216	217	218	219	220	221	222	223	224	225	226	227	228	229	230	231	232	233	234	235	236	237	238	239	240	241	242	243	244	245	246	247	248	249	250	251	252	253	254	255	256	257	258	259	260	261	262	263	264	265	266	267	268	269	270	271	272	273	274	275	276	277	278	279	280	281	282	283	284	285	286	287	288	289	290	291	292	293	294	295	296	297	298	299	300

موقعیت	تأسیسات اقتصادی و اجتماعی										تأسیسات اجتماعی عمومی					خدمات پزشکی و درمانی					تأسیسات آموزشی و فرهنگی					تأسیسات عمومی					نوع راهبرد	تعداد خانوار	شرح					
	تولید انرژی	تولید آب	تولید برق	تولید گاز	تولید آبگرم	تولید آب سرد	تولید آب تصفیه شده	تولید آب آشامیدنی	تولید آب بهداشتی	تولید آب صنعتی	تولید آب کشاورزی	تولید آب سرد	تولید آب گرم	تولید آب تصفیه شده	تولید آب آشامیدنی	تولید آب بهداشتی	تولید آب صنعتی	تولید آب کشاورزی	تولید آب سرد	تولید آب گرم	تولید آب تصفیه شده	تولید آب آشامیدنی	تولید آب بهداشتی	تولید آب صنعتی	تولید آب کشاورزی	تولید آب سرد	تولید آب گرم	تولید آب تصفیه شده	تولید آب آشامیدنی	تولید آب بهداشتی				تولید آب صنعتی	تولید آب کشاورزی	تولید آب سرد	تولید آب گرم	تولید آب تصفیه شده
۳۷	۳۶	۳۵	۳۴	۳۳	۳۲	۳۱	۳۰	۲۹	۲۸	۲۷	۲۶	۲۵	۲۴	۲۳	۲۲	۲۱	۲۰	۱۹	۱۸	۱۷	۱۶	۱۵	۱۴	۱۳	۱۲	۱۱	۱۰	۹	۸	۷	۶	۵	۴	۳	۲	۱		
7-E1	x																																				عطرافشان	
5-D6																																					علی آباد	
5-E6																																					علی آباد	
7-D2																																					علی آباد کوهان	
5-E6																																					عنايت آباد	
7-E1																																					عميش آباد	
7-E1																																					فتح آباد	
7-E1	x																																				فيض آباد	
5-E6																																					فاری	
7-F2																																					قلعه دار	
7-D1																																					قندی	
7-F1																																					قیوم آباد	
7-E1																																					کاظم آباد	
7-F2																																					کاله جو	
7-F1																																					کیرآباد	
5-E6																																					کجد	
7-D1																																					کیماران	
7-E1																																					گشته	
7-E1																																					گیل آباد	
7-E1																																					گهرز	
7-E1																																					محسن آباد	
7-F2																																					محمودی	
7-E1																																					مزرعه پائین	
7-D1																																					مزرعه امیر	
7-D1																																					مزرعه علی ابراهیم	
7-D1																																					مزرعه کهنه	
7-D1																																					مزرعه معصوم خانی	
7-D1																																					مزرعه ملک	
5-D6																																					مزرعه نو	
5-D6																																					مزرعه نوطلیا	

نوع	نمایندگی اقتصادی و اجتماعی										نمایندگی خدایان										نمایندگی آموزشی								نمایندگی علمی				نوع آب و هوا	میت	تعداد خانوار	شرح
	کلیک		کلیک		کلیک		کلیک		کلیک		کلیک		کلیک		کلیک		کلیک		کلیک		کلیک		کلیک		نوع آب و هوا	میت	تعداد خانوار	شرح								
	۲۷	۲۸	۲۹	۳۰	۳۱	۳۲	۳۳	۳۴	۳۵	۳۶	۳۷	۳۸	۳۹	۴۰	۴۱	۴۲	۴۳	۴۴	۴۵	۴۶	۴۷	۴۸	۴۹	۵۰					۵۱	۵۲	۵۳	۵۴				
7-01																									۱	۳	۲									
7-02																											۱۲	۱۲	۵۲							
7-03																												۲۲	۱۲۲	۱۲۲						
7-04																												۱۸	۸۹	۱۸						
7-05																												۲۲	۱۱۲	۲۲						
7-06																												۱	۷	۱						
7-07																												۱۶	۷۲	۱۶						
7-08																												۷	۲۲	۷						
7-09																												۲	۹	۲						
7-10																												۳	۷	۳						
7-11																											۲۷	۱۲۸	۲۷							
7-12																											۶	۲۸	۶							
7-13																												۱۷	۷۷	۱۷						
7-14																												۳	۱۷	۳						
7-15																												۲	۱۰	۲						
7-16																												۱۰	۱۰	۳						
7-17																											۳۲۲۷	۱۲۸۵۱	۳۲۲۷							
6-05																												۲۱۵	۸۳۱	۲۱۵						
6-06																												۷۰۲	۲۸۴۷	۷۰۲						
6-07																												۱۵۹	۶۲۹	۱۵۹						
6-08																												۱۷۰	۸۰۸	۱۷۰						
6-09																												۸۴	۳۹۵	۸۴						
6-10																												۷۷	۳۸۶	۷۷						
6-11																												۲۵	۱۱۲	۲۵						
6-12																												۴۱	۱۸۵	۴۱						
6-13																												۴۶	۲۲۹	۴۶						
6-14																												۴۹	۲۲۳	۴۹						
6-15																												۴۹	۱۸۵	۴۹						
6-16																												۴۹	۱۸۵	۴۹						
6-17																												۴۹	۱۸۵	۴۹						
6-18																												۴۹	۱۸۵	۴۹						
6-19																												۴۹	۱۸۵	۴۹						
6-20																												۴۹	۱۸۵	۴۹						

موقعیت	تأسیسات اقتصادی و اجتماعی										تأسیسات درمانی و اجتماعی							تأسیسات آموزشی و تفریحی										تأسیسات عمومی					موقع	نوع	جمعیت	تعداد خانوار	شرح	
	کلیت	تولید	انرژی	مکان	سایر	آب	سازمان	سازمان	سازمان	سازمان	سازمان	سازمان	سازمان	سازمان	سازمان	سازمان	سازمان	سازمان	سازمان	سازمان	سازمان	سازمان	سازمان	سازمان	سازمان	سازمان	سازمان	سازمان	سازمان	سازمان	سازمان	سازمان						
۳۷	۳۶	۳۵	۳۴	۳۳	۳۲	۳۱	۳۰	۲۹	۲۸	۲۷	۲۶	۲۵	۲۴	۲۳	۲۲	۲۱	۲۰	۱۹	۱۸	۱۷	۱۶	۱۵	۱۴	۱۳	۱۲	۱۱	۱۰	۹	۸	۷	۶	۵	۴	۳	۲	۱		
	۶			۲	۷	۱۰	۱۰	۷																													دوستان جرقویه علیا	
9-B4	x			x	x	x																x	x													احمد آباد		
8-H4																																					اسدآباد زند	
9-C4			x	x	x	x	x	x															x	x													اسفنداران	
9-D1																																					اکبر آباد	
9-D1							x																x														اله آباد	
8-H4																																					اله آباد	
9-B4																																					جوزاقسی	
9-A6																																					چاه ظلی	
9-A6																																					چشمه ریزه	
9-C4																																					حاجی آباد	
9-C4						x	x																x	x												حارث آباد		
9-B4																																					حجت آباد	
9-D1	x			x	x	x	x	x	x														x	x	x	x	x	x	x	x							حسن آباد	
9-D1																																						خارا
7-D6	x			x	x	x	x	x	x																													دستجرد
9-B4	x			x	x	x	x	x	x																													رافسه
9-B4																																						ریز آباد
9-B4																																						سعادت آباد
8-H5																																						شاه قنداب
9-B4																																						صلح آباد
9-C4																																						فیض آباد
9-B4																																						گنه نو
9-D1	x			x	x	x	x	x	x																													کمال آباد
9-D2	x			x	x	x	x	x	x																													مالواجرد
9-B4																																						مبارک
9-B4																																						مهماچی
	۲	۵	۴	۱۵	۱۸	۳	۸	۲	۹	۲	۲	۴	۷	۳	۵	۲																					دوستان جی	
6-D1				x		x																																ارغوانیه
6-C1																																						تشارون

نیروی انسانی

ردیف	نیروهای اقتصادی داخلی										نیروهای غیر اقتصادی							نیروهای کل	وضعیت	شماره خانوار	شهر
	کودک	مردان ۱۵-۶۴ ساله	زنان ۱۵-۶۴ ساله	مردان ۶۵-۷۴ ساله	زنان ۶۵-۷۴ ساله	مردان ۷۵ ساله و بالاتر	زنان ۷۵ ساله و بالاتر	مردان ۱۵-۶۴ ساله	زنان ۱۵-۶۴ ساله	مردان ۶۵-۷۴ ساله	زنان ۶۵-۷۴ ساله	مردان ۷۵ ساله و بالاتر	زنان ۷۵ ساله و بالاتر								
۳۷																۲					
6-C1																۳					
6-D1																۲					
6-D2																۲					
6-D3																۲					
6-C1																۲					
6-C2																۲					
6-D1																۲					
6-D2																۲					
6-D3																۲					
6-C1																۲					
6-C2																۲					
6-D1																۲					
6-D2																۲					
6-D3																۲					
4-C6																۲					
6-D1																۲					
6-D2																۲					
6-D3																۲					
6-C1																۲					
6-C2																۲					
4-06																۲					

نوع	نمایش اقتصادی در مجموعی				نمایشات در بخش های اقتصادی				نمایشات عمومی				نوع نمایش	مجموع	شماره	شرح																							
	تک	۲	۳	۴	۱	۲	۳	۴	۱	۲	۳	۴					۱	۲	۳	۴																			
۳۷	۳۵	۳۴	۳۳	۳۲	۳۱	۳۰	۲۹	۲۸	۲۷	۲۶	۲۵	۲۴	۲۳	۲۲	۲۱	۲۰	۱۹	۱۸	۱۷	۱۶	۱۵	۱۴	۱۳	۱۲	۱۱	۱۰	۹	۸	۷	۶	۵	۴	۳	۲	۱	دوستان دروز			
4-B6																																				آب کنجشک			
4-B4																																				باغ گل			
4-B4																																				پنسیاب بالا			
4-B4																																				پنسیاب پائین			
5-A4																																					پهوزنگه		
5-A4																																					چاه سح		
4-B6																																					حصین		
5-A5																																					دیزری		
4-B5																																					ذوق سره		
5-A4																																					رندوان		
5-A5																																					سرسری		
4-B4																																					سورچه		
5-A5																																					شمیت پا		
4-B4																																					عاش علی		
5-A5																																						علیشاه	
4-B6																																						علی قاصد ن سلفی	
4-B6																																						فشاران کهنه	
5-A4																																							قلعه کهنه
5-A4																																						کچی	
5-A4																																						کاظم آباد	
5-A4																																						گل اشک	
5-A4																																						گوهرآباد	
4-B4																																							لاواش
5-A4																																							لویش دره
4-G4																																						مزرعه چشمه دراز	
5-A5																																							مزرعه حبیب اله
4-G4																																						مزرعه حسین	
4-G4																																						مزرعه حسین آباد	
5-A4																																						مزرعه رحیمعلی	

شرح	تعداد مخازن	حقیقت	وضع			تأمینات عمومی				تأمینات آموشی و فرهنگی				تأمینات پزشکی و دارویی				تأمینات رفاهی اجتماعی				موقت
			تعمیرات	تعمیرات	تعمیرات	تعمیرات	تعمیرات	تعمیرات	تعمیرات	تعمیرات	تعمیرات	تعمیرات	تعمیرات	تعمیرات	تعمیرات	تعمیرات	تعمیرات	تعمیرات	تعمیرات	تعمیرات	تعمیرات	
۱	۳	۳	۶	۵	۷																	۳۶
مزرعه عباس آباد	۱	۱۰	۳	۵	۱																	
مزرعه عبد اله	۲۳	۹۰	۳	۶	۱																	
مزرعه علیا	۱	۲	۳	۶	۲																	
مزرعه مشیدی	۱۰	۵۲	۳	۶	۱																	
مزرعه همت آباد	۱	۵	۳	۶	۱																	
مزرعه استاد چی	۱	۸	۳	۶	۱																	
مزرعه حاج رجب	۱	۵	۳	۶	۱																	
مزرعه رضاعلی	خالی	از سکنه	۵	۶	۱																	
نصرتیه	۱۵	۴۶	۲	۶	۲																	
وادار	۷	۲۹	۳	۶	۱																	
ورتون	۹۵	۴۱۷	۲	۶	۲																	
دهستان جزی	۷۲۲	۳۳۷۴	۱	۲	۲																	
ایستگاه راه آهن دولت	۱۲۱	۴۲۹	۵	۶	۱																	
سجری	۳۷۸	۱۸۸۲	۲	۶	۲																	
مجید آباد	۱۲	۵۲	۳	۶	۲																	
مزرعه شور	۱۵۶	۷۵۲	۲	۶	۲																	
مزرعه نو	۷	۳۱	۴	۶	۲																	
مهدی آباد	۲	۱۳	۳	۶	۲																	
یک لنگی	۴۶	۲۱۳	۲	۶	۲																	
دهستان قهاب	۲۳۱۲	۱۱۳۴۱	۱۳	۶	۲																	
آجریزی سپاهان	۲	۹	۵	۶	۲																	
آجریزی سرام	۱	۴	۵	۶	۲																	
آجریزی سیگاری	۱	۲	۵	۶	۲																	
آجریزی محمد آباد	۴	۱۸	۵	۶	۲																	
آجریزی سرمر	۱	۹	۵	۶	۲																	
آجریزی فیروز	۱	۶	۵	۶	۲																	
ارزنسان	۱۷۳	۸۷۴	۲	۶	۲																	
اسدآباد (فتح آباد)	۲	۲	۲	۶	۲																	
امریزید آباد	۹	۴۴	۲	۶	۲																	
امین آباد	۴۷	۲۳۸	۲	۶	۲																	

شرح	تعداد خا لار	تعمیرات	نوع			نوع			نوع			نوع			نوع			نوع			نوع			تعمیرات
			آبادی	آبادی	آبادی	آبادی	آبادی	آبادی	آبادی	آبادی	آبادی	آبادی	آبادی	آبادی	آبادی	آبادی	آبادی	آبادی	آبادی	آبادی	آبادی	آبادی		
۱	۴	۳	۴	۳	۲	۲	۲	۲	۲	۲	۲	۲	۲	۲	۲	۲	۲	۲	۲	۲	۲	۲	۲	
اندوان	۵۴	۲۵۱	۲	۵	۲	۲	۵	۲	۲	۲	۲	۲	۲	۲	۲	۲	۲	۲	۲	۲	۲	۲	۲	
ایستگاه راه آهن فیروز	۱۵	۵۲	۲	۵	۵	۲	۵	۲	۲	۲	۲	۲	۲	۲	۲	۲	۲	۲	۲	۲	۲	۲	۲	
یارون	۶۱	۲۷۷	۲	۴	۲	۲	۴	۲	۲	۲	۲	۲	۲	۲	۲	۲	۲	۲	۲	۲	۲	۲	۲	
پماز	خالی	ازسکنه	۲	۶	۲	۲	۶	۲	۲	۲	۲	۲	۲	۲	۲	۲	۲	۲	۲	۲	۲	۲	۲	
جلادران	۴۵	۲۴۲	۲	۵	۲	۲	۵	۲	۲	۲	۲	۲	۲	۲	۲	۲	۲	۲	۲	۲	۲	۲	۲	
چلمرز	۳۱	۱۸۱	۲	۵	۲	۲	۵	۲	۲	۲	۲	۲	۲	۲	۲	۲	۲	۲	۲	۲	۲	۲	۲	
جلوان	۶۵	۲۶۹	۲	۵	۲	۲	۵	۲	۲	۲	۲	۲	۲	۲	۲	۲	۲	۲	۲	۲	۲	۲	۲	
جیلان آباد	۱۰۵	۵۲۸	۲	۲	۲	۲	۲	۲	۲	۲	۲	۲	۲	۲	۲	۲	۲	۲	۲	۲	۲	۲	۲	
چاه حاج مصطفی	۳	۲۰	۲	۵	۳	۲	۵	۳	۲	۲	۲	۲	۲	۲	۲	۲	۲	۲	۲	۲	۲	۲	۲	
چاه ستاری	۱	۶	۲	۵	۳	۲	۵	۳	۲	۲	۲	۲	۲	۲	۲	۲	۲	۲	۲	۲	۲	۲	۲	
حسن آباد	۵۰	۲۶۳	۲	۵	۲	۲	۵	۲	۲	۲	۲	۲	۲	۲	۲	۲	۲	۲	۲	۲	۲	۲	۲	
حسن آباد کچلی	خالی	ازسکنه	۲	۵	۲	۲	۵	۲	۲	۲	۲	۲	۲	۲	۲	۲	۲	۲	۲	۲	۲	۲	۲	
حسن آباد کچلی	۱	۱	۲	۵	۲	۲	۵	۲	۲	۲	۲	۲	۲	۲	۲	۲	۲	۲	۲	۲	۲	۲	۲	
حصه	۴۹	۲۵۳	۲	۲	۲	۲	۲	۲	۲	۲	۲	۲	۲	۲	۲	۲	۲	۲	۲	۲	۲	۲	۲	
حتم آباد	۴۴	۲۵۸	۲	۵	۲	۲	۵	۲	۲	۲	۲	۲	۲	۲	۲	۲	۲	۲	۲	۲	۲	۲	۲	
خیرآباد	۱	۶	۲	۵	۵	۲	۵	۵	۲	۲	۲	۲	۲	۲	۲	۲	۲	۲	۲	۲	۲	۲	۲	
دارک	۹۳	۴۶۵	۲	۴	۲	۲	۴	۲	۲	۲	۲	۲	۲	۲	۲	۲	۲	۲	۲	۲	۲	۲	۲	
دستجرد	خالی	ازسکنه	۲	۵	۲	۲	۵	۲	۲	۲	۲	۲	۲	۲	۲	۲	۲	۲	۲	۲	۲	۲	۲	
دیتان	۲۷	۱۲۲	۲	۴	۲	۲	۴	۲	۲	۲	۲	۲	۲	۲	۲	۲	۲	۲	۲	۲	۲	۲	۲	
زلندی	خالی	ازسکنه	۲	۶	۲	۲	۶	۲	۲	۲	۲	۲	۲	۲	۲	۲	۲	۲	۲	۲	۲	۲	۲	
زمان آباد	۱۰	۶۵	۲	۲	۲	۲	۲	۲	۲	۲	۲	۲	۲	۲	۲	۲	۲	۲	۲	۲	۲	۲	۲	
سوسارت	۲۲	۱۸۱	۲	۴	۲	۲	۴	۲	۲	۲	۲	۲	۲	۲	۲	۲	۲	۲	۲	۲	۲	۲	۲	
شاه آباد	۱	۶	۲	۵	۳	۲	۵	۳	۲	۲	۲	۲	۲	۲	۲	۲	۲	۲	۲	۲	۲	۲	۲	
شاهمزی	خالی	ازسکنه	۲	۵	۲	۲	۵	۲	۲	۲	۲	۲	۲	۲	۲	۲	۲	۲	۲	۲	۲	۲	۲	
عباس آباد	خالی	ازسکنه	۲	۵	۳	۲	۵	۳	۲	۲	۲	۲	۲	۲	۲	۲	۲	۲	۲	۲	۲	۲	۲	
علی آباد	۳	۱۶	۲	۵	۲	۲	۵	۲	۲	۲	۲	۲	۲	۲	۲	۲	۲	۲	۲	۲	۲	۲	۲	
فشارقوی برق	۱	۱	۲	۲	۵	۲	۲	۵	۲	۲	۲	۲	۲	۲	۲	۲	۲	۲	۲	۲	۲	۲	۲	
فیروزآباد	۲۶	۱۲۲	۲	۵	۲	۲	۵	۲	۲	۲	۲	۲	۲	۲	۲	۲	۲	۲	۲	۲	۲	۲	۲	
قلعه بغل	۵	۲۵	۲	۵	۲	۲	۵	۲	۲	۲	۲	۲	۲	۲	۲	۲	۲	۲	۲	۲	۲	۲	۲	
قهبازورستان	۵۱۸	۲۵۱۲	۲	۵	۲	۲	۵	۲	۲	۲	۲	۲	۲	۲	۲	۲	۲	۲	۲	۲	۲	۲	۲	

موضوع	تأسیسات اقتصادی و اجتماعی												تأسیسات ورزشی و تفریحی						تأسیسات آموزشی و مذهبی						تأسیسات عمومی						نوع راهبرده	وضع	تعداد خانوار	شرح			
	تفریح	فرهنگ	تورم	تولید	صنایع	کشاورزی	انرژی	تعمیرات	سفر	پست	بیمار	پزشک	سایر	سایر	سایر	سایر	سایر	سایر	سایر	سایر	سایر	سایر	سایر	سایر	سایر	سایر	سایر	سایر	سایر								
۲۷	۳۶	۳۵	۳۴	۳۳	۳۲	۳۱	۳۰	۲۹	۲۸	۲۷	۲۶	۲۵	۲۴	۲۳	۲۲	۲۱	۲۰	۱۹	۱۸	۱۷	۱۶	۱۵	۱۴	۱۳	۱۲	۱۱	۱۰	۹	۸	۷	۶	۵	۴	۳	۲	۱	
6-D1																																					گلنجان
6-D1																																					گنج پزی طباطبائی
6-D1	x		x	x	x	x	x										x	x																		گور	
6-D1									x																											کیان	
6-C1																																				لقدان	
6-B1																																				محمد آباد	
6-B1																																				مزرعه امین الدوله	
6-B1																																				مزرعه کاشفی	
6-D1		x		x	x																															مزرعه گورت	
6-D1				x	x																															موران	
6-D1	x				x	x																														مولیجان	
6-B1																																				نرگس سراد	
4-C6																																				نقشبند	
4-D6																																				وسگان	
6-D1																																				هفتشویه	
4-C6																																				همت آباد	
																																				دهستان کراچ	
																																					احمد رضا نجفی
6-D3																																					ازوار
6-D2		x		x																																	اشکوند
6-C2	x	x	x	x	x	x																															اصفهانک
6-C2		x	x	x	x																																بهارستان
6-D3																																					پسپ زندگی
6-C3																																					پیدان
6-C2																																					پهزان
6-C2																																					پیردان
6-C2																																					چریان
6-C2																																					حاجی اکبر دیندار
6-C3																																					حسین اعلا ف
6-C3																																					

موضوع	تأسیسات اقتصادی و اجتماعی										خدمات پزشکی و درمانی					تأسیسات آموزشی و فرهنگی							تأسیسات عمومی			نوع	تعداد	شرح									
	شرکت	تعاونی	انفرادی	مختلط	مستأجر	آسیبی	بیمه	مال	دیگر	سایر	سایر	سایر	سایر	سایر	سایر	سایر	سایر	سایر	سایر	سایر	سایر	سایر	سایر	سایر	سایر				سایر	سایر							
۳۷	۳۶	۳۵	۳۴	۳۳	۳۲	۳۱	۳۰	۲۹	۲۸	۲۷	۲۶	۲۵	۲۴	۲۳	۲۲	۲۱	۲۰	۱۹	۱۸	۱۷	۱۶	۱۵	۱۴	۱۳	۱۲	۱۱	۱۰	۹	۸	۷	۶	۵	۴	۳	۲	۱	
6-D2									x						x												x	x			۲	۲	۲	۲۹۱	۵۵	حیدرآباد	
6-D3	x	x	x	x	x	x	x	x	x												x	x	x				x	x			۲	۲	۲	۱۰۴۸	۲۰۶	دشتی	
6-C2				x	x										x						x	x				x	x			۲	۶	۲	۲۵۲	۵۲	د نارت		
6-C2		x	x	x	x	x			x						x						x	x	x			x	x	x		۲	۲	۲	۸۹۷	۲۰۱	راشتان		
6-C2		x	x	x	x	x		x							x						x	x				x	x			۲	۲	۲	۷۱۶	۱۴۵	رودان		
6-C3																														۲	۶	۵	۳	۱			شاطریندی
6-D2															x															۲	۶	۲	۱۷	۴			صادق آباد
6-C3																														۲	۲	۳	۶	۱			فتح اله خان انصاری
6-C2									x						x															۲	۵	۴	۵	۲			قلعه همیشه
6-C2		x	x	x	x				x						x															۲	۲	۳	۲۵۲	۵۷			قلعه چوم
6-C3																														۲	۴	۲	۱۴۰	۲۷			قلعه شور
6-C2																														۲	۲	۴	ازسکنه	خالی			قلعه مردان
6-C3		x																												۲	۲	۵	۱	۱			کافه عباسقلی عطاشی
6-C3																														۲	۲	۵	۶	۱			کارخانه فیکس
6-C2									x						x															۲	۵	۲	۱۵۳	۳۱			کیجوان
6-C2		x	x			x									x															۲	۲	۵	۹	۲			کشتارگاه
6-D3						x																								۲	۶	۲	۹۲	۱۸			کیچی
6-C2																														۲	۲	۲	۸	۱			گشارون
6-C3																														۲	۶	۳	۲۳	۵			مزرعه اخمیمه
6-C3																														۲	۲	۳	۷	۲			مزرعه بوزانی
6-C3																														۲	۲	۳	ازسکنه	خالی			مزرعه بهنام
6-C3																														۲	۵	۳	ازسکنه	خالی			مزرعه حسین راننده
6-C3																														۲	۲	۳	۱۰	۳			مزرعه رضا ثنائی
6-C3																														۲	۵	۳	۴	۱			مزرعه گلشنی
6-C3																														۲	۲	۳	۱۰	۱			مزرعه نجات سمید بیان
6-C3																														۲	۵	۳	۱	۱			مزرعه نوری
6-C3																														۲	۲	۳	ازسکنه	خالی			مزرعه نیکوکار
6-C3																														۲	۵	۳	ازسکنه	خالی			محمدآباد راهبروری
6-D3																														۲	۴	۳	۳	۱			میرزاعلی رضا
6-C3																														۲	۵	۳	۷	۱			مزرعه ابطحی زاده

ردیف	تأسیسات اقتصادی و اجتماعی					تأسیسات تفریحی و تفریحی				تأسیسات آموزشی و علمی				تأسیسات عمومی			مخزن ماهی	نوع ماهی	چگیت	تعداد خانوار	شرح																		
	کلیت	مطبخ	تفریح	تفریح	تفریح	تفریح	تفریح	تفریح	تفریح	تفریح	تفریح	تفریح	تفریح	تفریح	تفریح	تفریح						تفریح	تفریح																
5-A5	۳۶	۳۵	۳۴	۳۳	۳۲	۳۱	۳۰	۲۹	۲۸	۲۷	۲۶	۲۵	۲۴	۲۳	۲۲	۲۱	۲۰	۱۹	۱۸	۱۷	۱۶	۱۵	۱۴	۱۳	۱۲	۱۱	۱۰	۹	۸	۷	۶	۵	۴	۳	۲	۱	فشارک		
7-C1																																					نیم آباد		
5-A5																																					کالیوز		
5-B6																																					گیزجی		
5-A6																																					کران		
5-B6																																						کران آباد	
7-C1																																						کمال بهک	
5-A6																																						کیسان آباد	
5-B6																																						کچی	
7-B1																																						*	کوی به
5-A6																																						گران آباد	
5-B6																																						گلستانک	
5-A6																																						لاگرا	
5-A6																																						لور ریجه	
5-B6																																						مارچه سفلی	
5-C5																																						مارچه سفلی	
5-C6																																						ماریسها رستان	
5-A6																																						مجد آباد	
7-A1																																							مرز قاج حجاب
5-A5																																							مرز قاج حجاب
5-B6																																							مرز قاج حجاب
5-A5																																							مرز قاج حجاب
5-A6																																							مرز قاج حجاب
5-B6																																							مرز قاج حجاب
5-A5																																							مرز قاج حجاب
5-A6																																							مرز قاج حجاب
5-B6																																							مرز قاج حجاب
5-B6																																							مرز قاج حجاب
5-B6																																							مرز قاج حجاب
5-B6																																							مرز قاج حجاب
5-B6																																							مرز قاج حجاب
5-B6																																							مرز قاج حجاب
5-B6																																							مرز قاج حجاب
5-B6																																							مرز قاج حجاب
7-B1																																							مرز قاج حجاب

مرقیع	تأسیسات اقتصادی و اجتماعی										تأسیسات ارتباطی و اطلاعاتی					تأسیسات آموزشی و تفریحی										تأسیسات عمومی					نوع آب‌وهوا	نوع آب‌وهوا	جمعیت	تعداد خانوار	شرح	
	آب‌وهوایی	تولید برق	تولید گاز	تولید نفت	تولید کربن	تولید آب	تولید گاز	تولید نفت	تولید کربن	تولید آب	تولید گاز	تولید نفت	تولید کربن	تولید آب	تولید گاز	تولید نفت	تولید کربن	تولید آب	تولید گاز	تولید نفت	تولید کربن	تولید آب	تولید گاز	تولید نفت	تولید کربن	تولید آب	تولید گاز	تولید نفت	تولید کربن							
۳۷	۳۶	۳۵	۳۴	۳۳	۳۲	۳۱	۳۰	۲۹	۲۸	۲۷	۲۶	۲۵	۲۴	۲۳	۲۲	۲۱	۲۰	۱۹	۱۸	۱۷	۱۶	۱۵	۱۴	۱۳	۱۲	۱۱	۱۰	۹	۸	۷	۶	۵	۴	۳	۲	۱
5-B6	x			x	x		x	x					x																							هیریزه
5-B6							x		x																											هماگران
5-C5																																				هندوستان
																																				درستان مارین
6-A1		x	x	x	x		x	x																												ادریان
6-A1	x		x	x	x	x	x																													اصغر آباد
6-A1																																				پرورش دام طیور امیریه
6-A1																																				تیرانچی
6-A1				x	x	x																														جعفرآباد
6-B1																																				جوی آباد
6-B1		x	x	x	x		x																													دانشگاه صنعتی آریامهر
4-Ab																																				دینان
6-A2	x	x	x	x	x		x																													دستگرد قلاده
6-B1																																				قصر طمان
6-A1																																				قلعه امیریه
6-A1																																				ولاشان
6-A2	x	x	x	x	x	x	x																													هرستان
6-B1	x	x	x	x	x	x	x																													درستان شنگان
																																				اصغر آباد
5-C6																																				امامزاده قاسم
7-C1																																				برزآباد
5-D6																																				پررز
5-D6																																				تولگی
5-C6																																				جلال آباد
5-D6																																				جمال الدین
5-D6																																				چنداب
5-D6																																				چاه کندی
5-D6																																				چگایگان

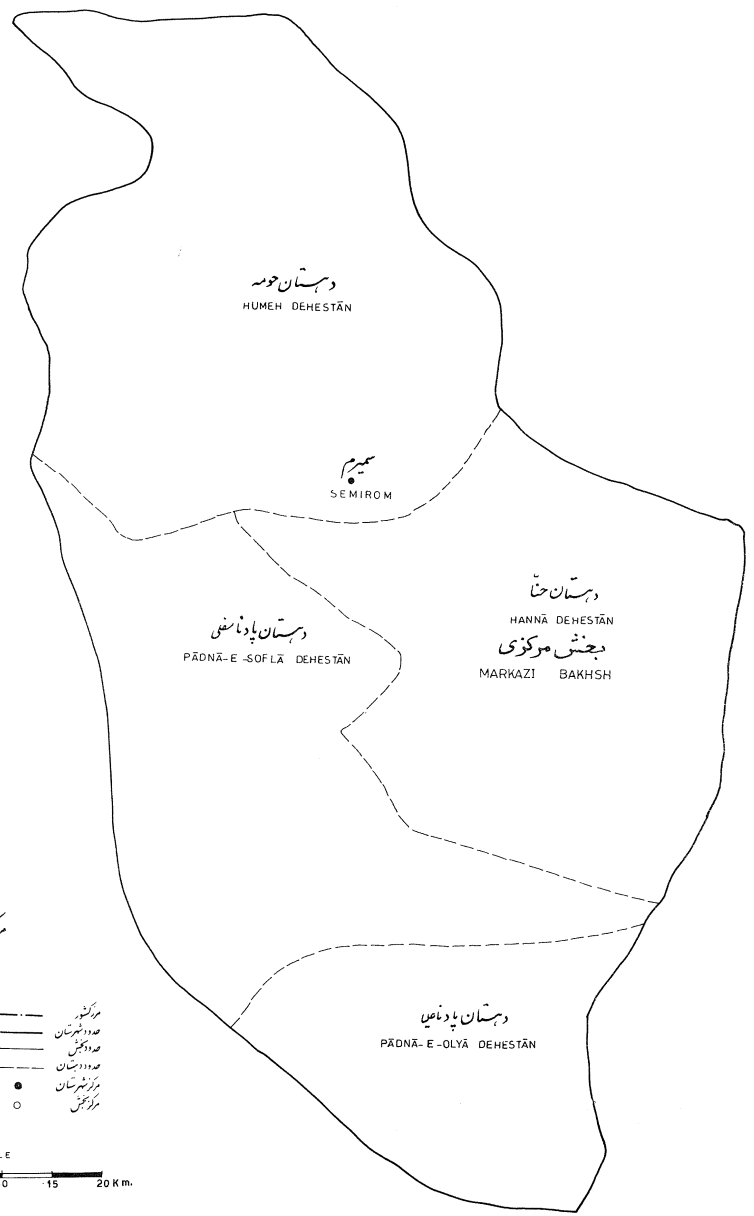
موتیبت	تأسیسات اقتصادی واجتماعی										تأسیسات اجتماعی عمومی								تعداد خا لار	شرح																		
	شرکت آبادی روشنی	تولید تعدادی	انسانی تعدادی	تولیدی تعدادی	تولیدی تعدادی	تولیدی تعدادی	تولیدی تعدادی	تولیدی تعدادی	تولیدی تعدادی	تولیدی تعدادی	تولیدی تعدادی	تولیدی تعدادی	تولیدی تعدادی	تولیدی تعدادی	تولیدی تعدادی	تولیدی تعدادی	تولیدی تعدادی	تولیدی تعدادی			تولیدی تعدادی	تولیدی تعدادی	تولیدی تعدادی															
۳۷	۳۶	۳۵	۳۴	۳۳	۳۲	۳۱	۳۰	۲۹	۲۸	۲۷	۲۶	۲۵	۲۴	۲۳	۲۲	۲۱	۲۰	۱۹	۱۸	۱۷	۱۶	۱۵	۱۴	۱۳	۱۲	۱۱	۱۰	۹	۸	۷	۶	۵	۴	۳	۲	۱		
5-06																																						
5-D6																																						
5-06																																						
7-D2																																						
5-D6																																						
5-D6																																						
5-D6																																						
5-06																																						
5-D6																																						
5-06																																						
5-D6																																						
5-06																																						
5-D6																																						
5-D6																																						
5-06																																						
5-D6																																						
5-06																																						
5-D6																																						
5-06																																						
5-D6																																						
5-06																																						
5-D6																																						
5-06																																						
5-D6																																						
5-06																																						
5-D6																																						

شهرستان اصفهان

نوع	تایس شایسته‌های داخلی										تایس شایسته‌های خارجی										تعداد قرارداد	مجموع	نوع	تعداد	شهر			
	تاریخ صدور قرارداد	تاریخ انعقاد قرارداد	تاریخ انعقاد قرارداد	تاریخ انعقاد قرارداد	تاریخ انعقاد قرارداد	تاریخ انعقاد قرارداد	تاریخ انعقاد قرارداد	تاریخ انعقاد قرارداد	تاریخ انعقاد قرارداد	تاریخ انعقاد قرارداد	تاریخ انعقاد قرارداد	تاریخ انعقاد قرارداد	تاریخ انعقاد قرارداد	تاریخ انعقاد قرارداد	تاریخ انعقاد قرارداد	تاریخ انعقاد قرارداد	تاریخ انعقاد قرارداد	تاریخ انعقاد قرارداد	تاریخ انعقاد قرارداد	تاریخ انعقاد قرارداد						تاریخ انعقاد قرارداد		
7-03	۲۷	۲۶	۲۵	۲۴	۲۳	۲۲	۲۱	۲۰	۱۹	۱۸	۱۷	۱۶	۱۵	۱۴	۱۳	۱۲	۱۱	۱۰	۹	۸	۷	۶	۵	۴	۳	۲	۱	کوهپایه
7-B4																												کوهپایه
7-B4																												کوهپایه
7-B3																												کوهپایه
7-D4																												کوهپایه
7-C4																												کوهپایه
																												کوهپایه
7-A4																												کوهپایه
6-H2																												کوهپایه
7-B2																												کوهپایه
6-H2																												کوهپایه
6-H1																												کوهپایه
6-G3																												کوهپایه
7-A4																												کوهپایه
7-A2																												کوهپایه
6-F3																												کوهپایه
6-H1																												کوهپایه
7-A2																												کوهپایه
6-B2																												کوهپایه
6-G3																												کوهپایه
6-F2																												کوهپایه
6-B2																												کوهپایه
6-G3																												کوهپایه
6-F2																												کوهپایه
6-B2																												کوهپایه
6-G3																												کوهپایه
7-A3																												کوهپایه

شرح	تعداد خاواز	جمعیت	وضع			تأسیسات عمومی							تأسیسات آموزشی و تفریحی							تأسیسات بهداشتی و درمانی							تأسیسات اقتصادی و اجتماعی							موقعیت آبادی روستایی							
			آبادی دکه	آبادی دکه	طبی دکه	برق	آب دکلی	سب دکلی	فشانز دکلی	مهم دکلی	دستان دکلی	راهپای دکلی	مدرسه دکلی	مدرسه دکلی	سید دکلی	تفریح دکلی	آموزش دکلی	کلیسا دکلی	سایر دکلی	سایر دکلی	پارک دکلی	باشگاه دکلی	سازمان دکلی	سازمان دکلی	سازمان دکلی	سازمان دکلی	سازمان دکلی	سازمان دکلی	سازمان دکلی	سازمان دکلی	سازمان دکلی	سازمان دکلی	سازمان دکلی		سازمان دکلی	سازمان دکلی	سازمان دکلی				
۱	۲	۳	۴	۵	۶	۷	۸	۹	۱۰	۱۱	۱۲	۱۳	۱۴	۱۵	۱۶	۱۷	۱۸	۱۹	۲۰	۲۱	۲۲	۲۳	۲۴	۲۵	۲۶	۲۷	۲۸	۲۹	۳۰	۳۱	۳۲	۳۳	۳۴	۳۵	۳۶	۳۷					
سیچی	۱۸	۹۸	۲	۶	۲																																				
سیدان	۱۹	۹۵	۲	۶	۲																																				
شاه تور	۲۴۴	۱۲۰۲	۲	۶	۲																																				
شاه کرم	۴۵	۲۱۶	۲	۴	۲																																				
شریف آباد	۴۹	۲۷۶	۲	۶	۲																																				
عبداله	۱	۲	۲	۶	۴																																				
فیض آباد	۲۲	۱۶۶	۲	۶	۲																																				
قلعه پالاسیان	۲۸	۱۴۶	۲	۶	۲																																				
قلعه ساریان	۱۶	۷۹	۲	۵	۲																																				
قلعه عبداله	۱۹	۹۱	۲	۶	۲																																				
قشبان	۳۲	۱۴۳	۲	۵	۲																																				
قنبر	۱۲۲	۴۸۹	۲	۶	۲																																				
کلیدار	۳۲	۱۶۳	۲	۴	۲																																				
کلید	۱۱	۵۴	۲	۶	۲																																				
کمندان	۴۰	۱۸۰	۲	۵	۲																																				
کینس	۷۹	۳۵۰	۲	۵	۲																																				
مارجی	۱۴	۷۰	۲	۵	۲																																				
مادرگان	۲۶	۱۲۱	۲	۶	۲																																				
مزرعه چاه جه	۳	۱۴	۲	۶	۴																																				
مزرعه سفید	۴	۲۳	۲	۶	۴																																				
مزرعه فضل اله رحمان	۱	۲	۲	۶	۴																																				
هاسم آباد	۳	۱۲	۲	۶	۳																																				
هلازته	۲۷	۱۳۸	۲	۶	۲																																				
* هرنسند	۸۷۹	۲۶۰۳	۲	۴	۱																																				

شهرستان سیرم به تفکیک بخش و دهستان
SEMIROM SHAHRESTAN - BY RELATED BAKHSHS AND DEHESTANS.




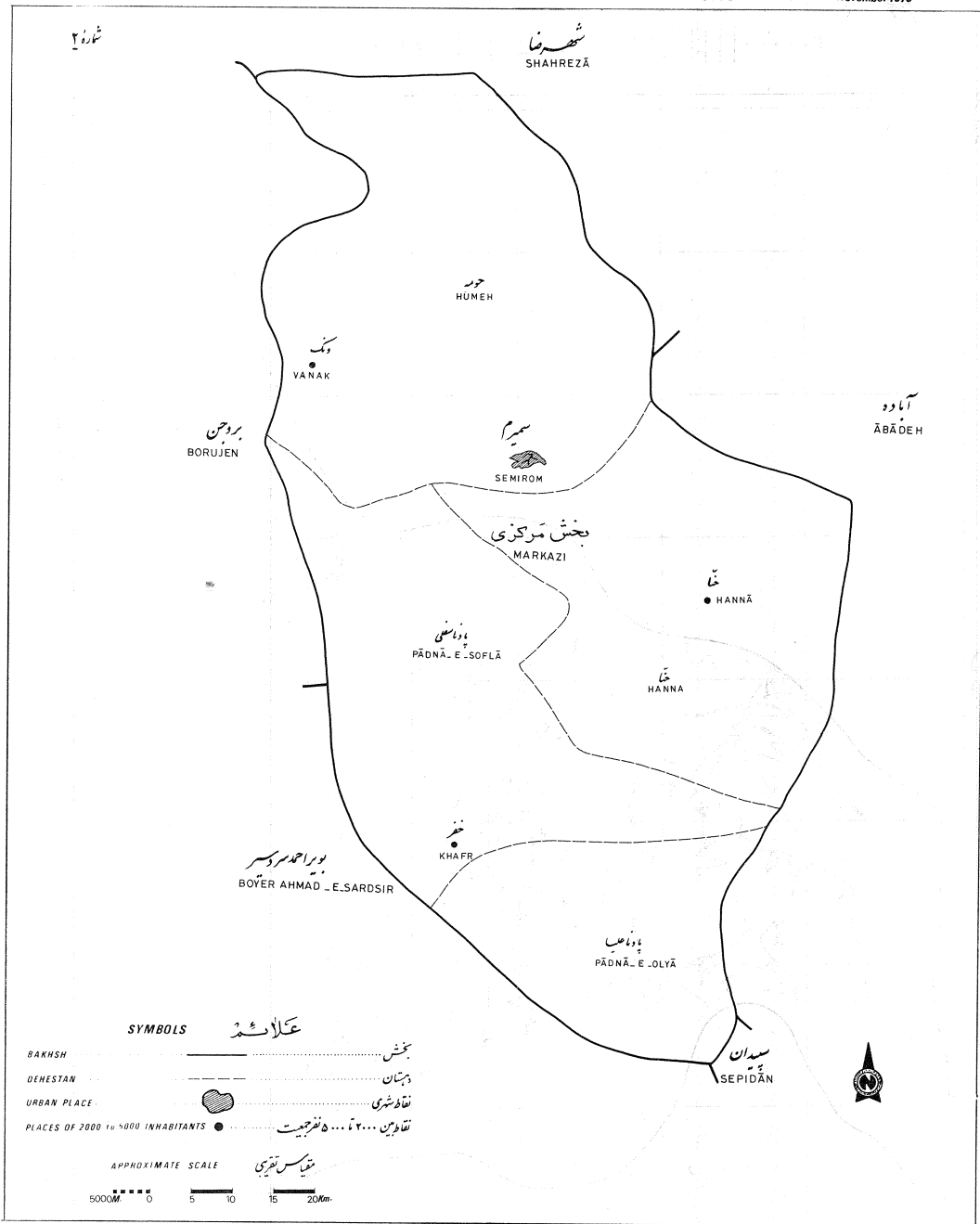
مرکز استان سیرم
علامه

SYMBOLS

- | | | |
|------------------------|-----------|--------------|
| INTERNATIONAL BOUNDARY | — — — — — | مرز کشور |
| SHAHRESTAN BOUNDARY | ————— | حد شهرستان |
| BAKHSH BOUNDARY | ————— | حد بخش |
| DEHESTAN BOUNDARY | - - - - - | حد دهستان |
| SHAHRESTAN CENTER | ● | مرکز شهرستان |
| BAKHSH CENTER | ○ | مرکز بخش |

تقریباً مقیاس
APPROXIMATE SCALE



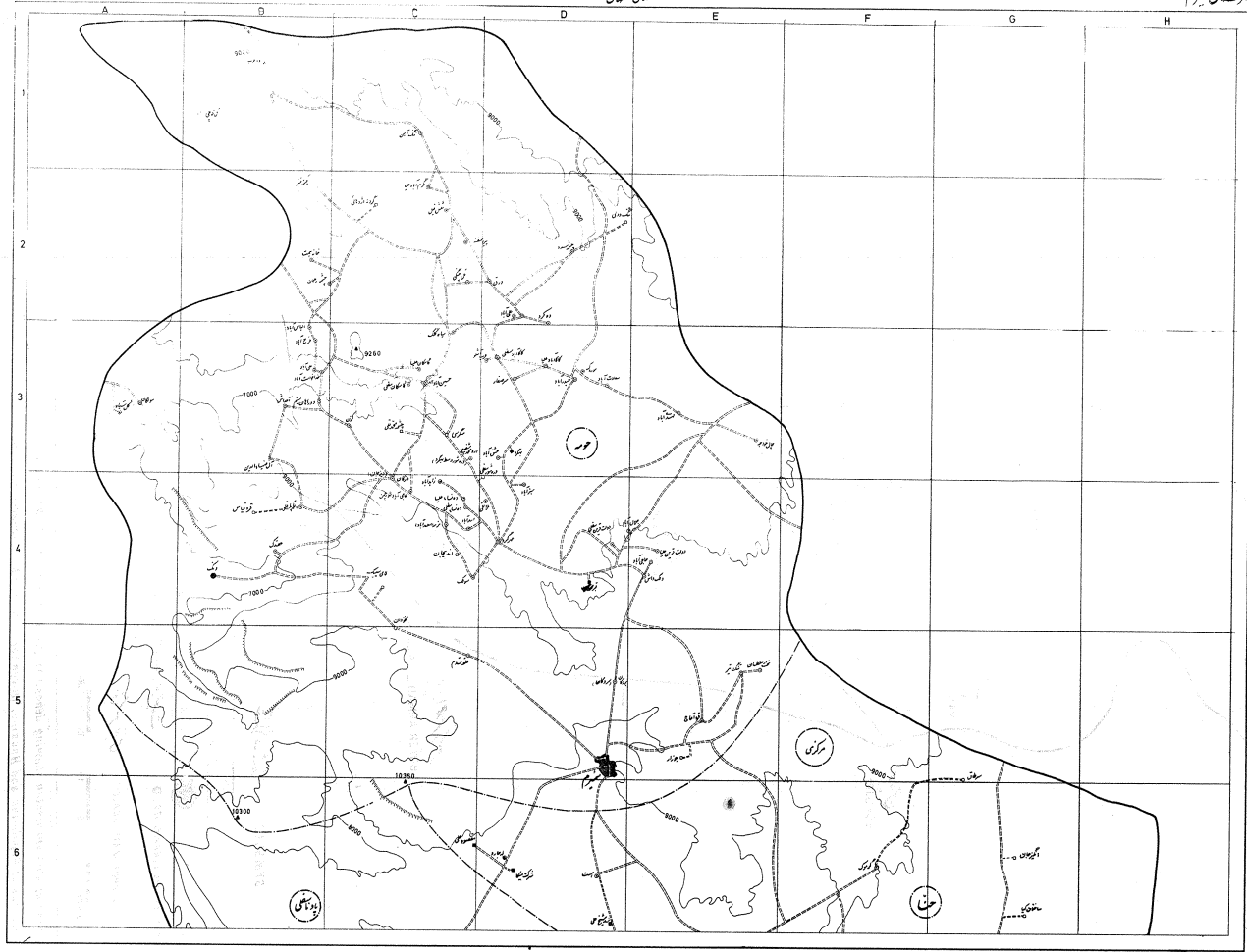


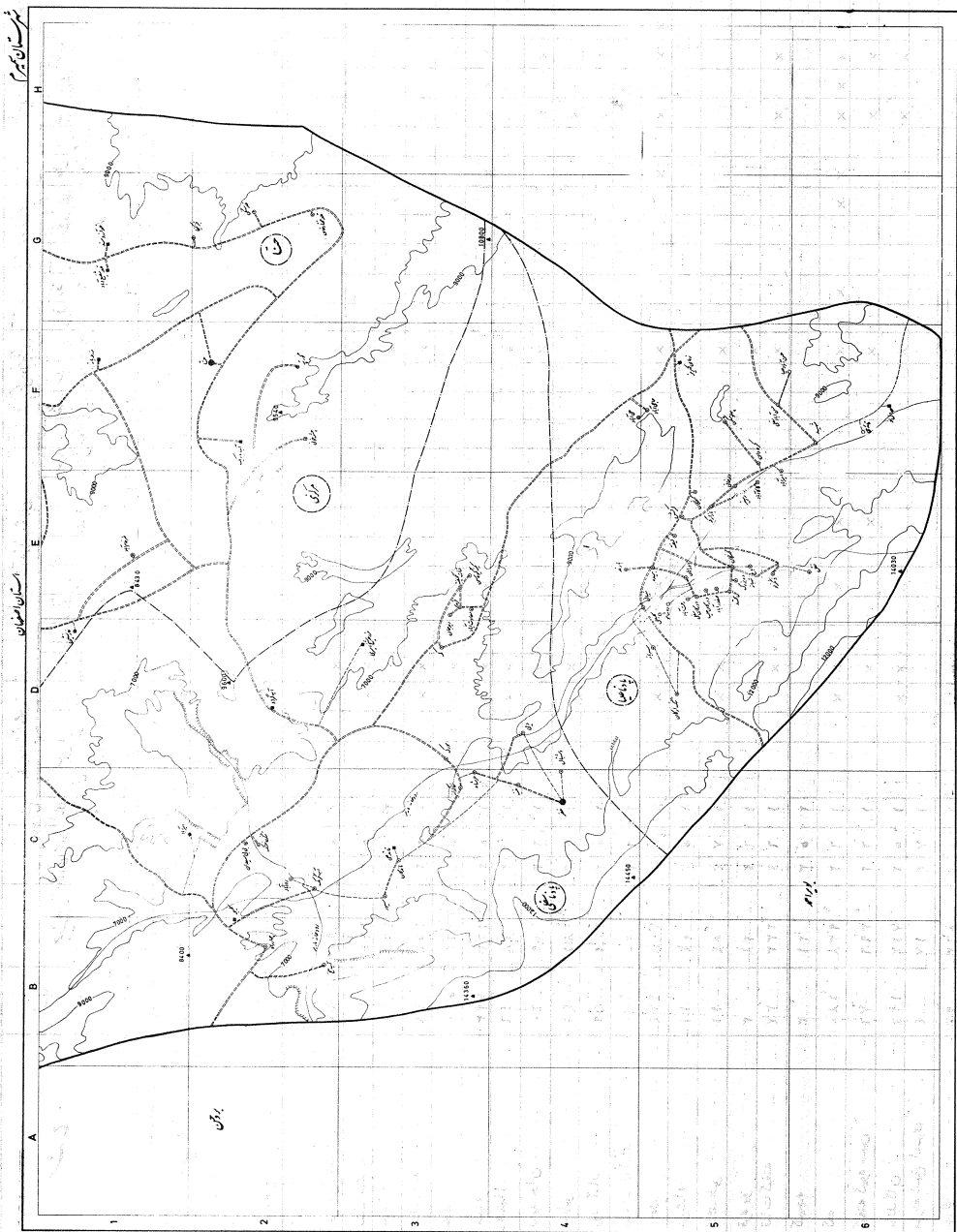
Large scale maps of this shahrestan showing dehestans, places and roads at the time of the National Census of Population and Housing, November 1976, may be purchased from the Statistical Centre of Iran

نقشه های این شهرستان با مقیاس بزرگتر که شامل دهستانها و دوات و راههای موجود در زمان سرشماری عمومی کشور آبان ماه ۱۳۵۵ میباشند از مرکز آمار ایران قابل خریداری است.

شهرستان نیریز


استان اصفهان





نقشه استان تهران

استان اصفهان



توسعه

ایران

۱- راه آسفالت
 ۲- راه خاکی
 ۳- راه ترابری
 ۴- راه آبی
 ۵- راه آبی
 ۶- راه آبی
 ۷- راه آبی
 ۸- راه آبی
 ۹- راه آبی
 ۱۰- راه آبی
 ۱۱- راه آبی
 ۱۲- راه آبی
 ۱۳- راه آبی
 ۱۴- راه آبی
 ۱۵- راه آبی
 ۱۶- راه آبی
 ۱۷- راه آبی
 ۱۸- راه آبی
 ۱۹- راه آبی
 ۲۰- راه آبی
 ۲۱- راه آبی
 ۲۲- راه آبی
 ۲۳- راه آبی
 ۲۴- راه آبی
 ۲۵- راه آبی
 ۲۶- راه آبی
 ۲۷- راه آبی
 ۲۸- راه آبی
 ۲۹- راه آبی
 ۳۰- راه آبی
 ۳۱- راه آبی
 ۳۲- راه آبی
 ۳۳- راه آبی
 ۳۴- راه آبی
 ۳۵- راه آبی
 ۳۶- راه آبی
 ۳۷- راه آبی
 ۳۸- راه آبی
 ۳۹- راه آبی
 ۴۰- راه آبی
 ۴۱- راه آبی
 ۴۲- راه آبی
 ۴۳- راه آبی
 ۴۴- راه آبی
 ۴۵- راه آبی
 ۴۶- راه آبی
 ۴۷- راه آبی
 ۴۸- راه آبی
 ۴۹- راه آبی
 ۵۰- راه آبی
 ۵۱- راه آبی
 ۵۲- راه آبی
 ۵۳- راه آبی
 ۵۴- راه آبی
 ۵۵- راه آبی
 ۵۶- راه آبی
 ۵۷- راه آبی
 ۵۸- راه آبی
 ۵۹- راه آبی
 ۶۰- راه آبی
 ۶۱- راه آبی
 ۶۲- راه آبی
 ۶۳- راه آبی
 ۶۴- راه آبی
 ۶۵- راه آبی
 ۶۶- راه آبی
 ۶۷- راه آبی
 ۶۸- راه آبی
 ۶۹- راه آبی
 ۷۰- راه آبی
 ۷۱- راه آبی
 ۷۲- راه آبی
 ۷۳- راه آبی
 ۷۴- راه آبی
 ۷۵- راه آبی
 ۷۶- راه آبی
 ۷۷- راه آبی
 ۷۸- راه آبی
 ۷۹- راه آبی
 ۸۰- راه آبی
 ۸۱- راه آبی
 ۸۲- راه آبی
 ۸۳- راه آبی
 ۸۴- راه آبی
 ۸۵- راه آبی
 ۸۶- راه آبی
 ۸۷- راه آبی
 ۸۸- راه آبی
 ۸۹- راه آبی
 ۹۰- راه آبی
 ۹۱- راه آبی
 ۹۲- راه آبی
 ۹۳- راه آبی
 ۹۴- راه آبی
 ۹۵- راه آبی
 ۹۶- راه آبی
 ۹۷- راه آبی
 ۹۸- راه آبی
 ۹۹- راه آبی
 ۱۰۰- راه آبی



شرح	تعداد خانوار	جمعیت	نوع ماده		نمایسات عمومی			نمایسات آموزشی و تفریحی				نمایسات بهداشتی و درمانی				نمایسات اقتصادی و اجتماعی				موقعیت																	
			آبگرم	آب سرد	برق	سایر	سایر	سایر	سایر	سایر	سایر	سایر	سایر	سایر	سایر	سایر	سایر																				
شهرستان سمیرم	۵۲۷۸	۲۸۴۴۸			۶	۷	۸	۹	۱۰	۱۱	۱۲	۱۳	۱۴	۱۵	۱۶	۱۷	۱۸	۱۹	۲۰	۲۱	۲۲	۲۳	۲۴	۲۵	۲۶	۲۷	۲۸	۲۹	۳۰	۳۱	۳۲	۳۳	۳۴	۳۵	۳۶	آبادی رسمی	
دهستان پادشاهی علیا	۱۸۱۵	۹۷۲۹																																			آبادی رسمی
آب گرم و آب گرمک	۸	۴۲	۳	۶	۱																																
آب طبع	۱۳۴	۷۱۵	۲	۷	۱																																
امیرآباد	۵	۲۹	۳	۶	۱																																
بی بی سیدان	۱۸	۹۰	۲	۷	۱																																
تندگ خشک	۳۰	۱۷۴	۲	۷	۱																																
چهارراه	۷۸	۴۷۱	۲	۷	۱																																
خاکدان	۲۸	۱۵۴	۲	۷	۱																																
خفر	۵۴۰	۲۶۶۴	۲	۷	۱																																
خینه	۱۲۳	۶۶۳	۲	۷	۱																																
دشتبال	۱۶	۷۸	۲	۷	۱																																
دیدجان	۱۰	۵۹	۲	۷	۱																																
دیس	۴۱	۲۸۱	۲	۷	۱																																
رود آباد	۴۹	۲۸۲	۲	۷	۱																																
سعادت آباد	۵	۲۰	۲	۷	۱																																
سیور	۱۷۴	۹۰۸	۲	۷	۱																																
عرشاه	۱۱	۵۴	۲	۷	۱																																
قائد علی	۱۱	۵۴	۲	۷	۱																																
قره یو	۳	۲۸	۲	۷	۱																																
قنات کیتنه	۳۷	۲۳۳	۲	۷	۱																																
کیجه	۳	۲۱	۲	۷	۱																																
کمه	۱۸۰	۹۳۸	۲	۷	۱																																
کیفته گیوه سمن	۷۶	۳۹۶	۲	۷	۱																																
ماندگان	۱۲۶	۷۱۳	۲	۷	۱																																
مزرعه شیخ امیری	۴	۱۷	۳	۷	۱																																
مورک	۹۳	۵۶۳	۲	۷	۱																																
دهستان پادشاهی علیا	۷۸۹	۴۶۹۴																																			

کد ملی	تأسیسات تقواری و انشعاب				تأسیسات باغی و آبجاری				تأسیسات نفتی و گاز				تأسیسات نیروی زمینی				تأسیسات عمومی	نوع زمین	حیثیت	شماره	شرح																																																																																																																																																																																																																																																																																																																																																																																																																																																																																																																																																																																																																																																																																																																																																																																																																																																																																																																																																																																
	گاز	آب سرد	آب سرد صنعتی	آب سرد خانگی	آب سرد صنعتی	آب سرد خانگی	آب سرد صنعتی	آب سرد خانگی	تولید	تولید	تولید	تولید	تولید	تولید	تولید	تولید						تولید	تولید																																																																																																																																																																																																																																																																																																																																																																																																																																																																																																																																																																																																																																																																																																																																																																																																																																																																																																																																																																														
177	36	37	38	39	40	41	42	43	44	45	46	47	48	49	50	51	52	53	54	55	56	57	58	59	60	61	62	63	64	65	66	67	68	69	70	71	72	73	74	75	76	77	78	79	80	81	82	83	84	85	86	87	88	89	90	91	92	93	94	95	96	97	98	99	100	101	102	103	104	105	106	107	108	109	110	111	112	113	114	115	116	117	118	119	120	121	122	123	124	125	126	127	128	129	130	131	132	133	134	135	136	137	138	139	140	141	142	143	144	145	146	147	148	149	150	151	152	153	154	155	156	157	158	159	160	161	162	163	164	165	166	167	168	169	170	171	172	173	174	175	176	177	178	179	180	181	182	183	184	185	186	187	188	189	190	191	192	193	194	195	196	197	198	199	200	201	202	203	204	205	206	207	208	209	210	211	212	213	214	215	216	217	218	219	220	221	222	223	224	225	226	227	228	229	230	231	232	233	234	235	236	237	238	239	240	241	242	243	244	245	246	247	248	249	250	251	252	253	254	255	256	257	258	259	260	261	262	263	264	265	266	267	268	269	270	271	272	273	274	275	276	277	278	279	280	281	282	283	284	285	286	287	288	289	290	291	292	293	294	295	296	297	298	299	300	301	302	303	304	305	306	307	308	309	310	311	312	313	314	315	316	317	318	319	320	321	322	323	324	325	326	327	328	329	330	331	332	333	334	335	336	337	338	339	340	341	342	343	344	345	346	347	348	349	350	351	352	353	354	355	356	357	358	359	360	361	362	363	364	365	366	367	368	369	370	371	372	373	374	375	376	377	378	379	380	381	382	383	384	385	386	387	388	389	390	391	392	393	394	395	396	397	398	399	400	401	402	403	404	405	406	407	408	409	410	411	412	413	414	415	416	417	418	419	420	421	422	423	424	425	426	427	428	429	430	431	432	433	434	435	436	437	438	439	440	441	442	443	444	445	446	447	448	449	450	451	452	453	454	455	456	457	458	459	460	461	462	463	464	465	466	467	468	469	470	471	472	473	474	475	476	477	478	479	480	481	482	483	484	485	486	487	488	489	490	491	492	493	494	495	496	497	498	499	500	501	502	503	504	505	506	507	508	509	510	511	512	513	514	515	516	517	518	519	520	521	522	523	524	525	526	527	528	529	530	531	532	533	534	535	536	537	538	539	540	541	542	543	544	545	546	547	548	549	550	551	552	553	554	555	556	557	558	559	560	561	562	563	564	565	566	567	568	569	570	571	572	573	574	575	576	577	578	579	580	581	582	583	584	585	586	587	588	589	590	591	592	593	594	595	596	597	598	599	600	601	602	603	604	605	606	607	608	609	610	611	612	613	614	615	616	617	618	619	620	621	622	623	624	625	626	627	628	629	630	631	632	633	634	635	636	637	638	639	640	641	642	643	644	645	646	647	648	649	650	651	652	653	654	655	656	657	658	659	660	661	662	663	664	665	666	667	668	669	670	671	672	673	674	675	676	677	678	679	680	681	682	683	684	685	686	687	688	689	690	691	692	693	694	695	696	697	698	699	700	701	702	703	704	705	706	707	708	709	710	711	712	713	714	715	716	717	718	719	720	721	722	723	724	725	726	727	728	729	730	731	732	733	734	735	736	737	738	739	740	741	742	743	744	745	746	747	748	749	750	751	752	753	754	755	756	757	758	759	760	761	762	763	764	765	766	767	768	769	770	771	772	773	774	775	776	777	778	779	780	781	782	783	784	785	786	787	788	789	790	791	792	793	794	795	796	797	798	799	800	801	802	803	804	805	806	807	808	809	810	811	812	813	814	815	816	817	818	819	820	821	822	823	824	825	826	827	828	829	830	831	832	833	834	835	836	837	838	839	840	841	842	843	844	845	846	847	848	849	850	851	852	853	854	855	856	857	858	859	860	861	862	863	864	865	866	867	868	869	870	871	872	873	874	875	876	877	878	879	880	881	882	883	884	885	886	887	888	889	890	891	892	893	894	895	896	897	898	899	900	901	902	903	904	905	906	907	908	909	910	911	912	913	914	915	916	917	918	919	920	921	922	923	924	925	926	927	928	929	930	931	932	933	934	935	936	937	938	939	940	941	942	943	944	945	946	947	948	949	950	951	952	953	954	955	956	957	958	959	960	961	962	963	964	965	966	967	968	969	970	971	972	973	974	975	976	977	978	979	980	981	982	983	984	985	986	987	988	989	990	991	992	993	994	995	996	997	998	999	1000

موقعیت	تأسیسات اقتصادی و اجتماعی										تأسیسات ارتباطی و انتقالی					خدمات پزشکی و آموزشی					تأسیسات آموزشی و تفریحی					تأسیسات عمومی					نوع آب (کلر، کلر، کلر)	نوع آب (کلر، کلر، کلر)	نوع آب (کلر، کلر، کلر)	جمعیت	تعداد خانوار	شرح
	آبادی	کثرت	تولیدی	تولیدی	تولیدی	تولیدی	تولیدی	تولیدی	تولیدی	تولیدی	تولیدی	تولیدی	تولیدی	تولیدی	تولیدی	تولیدی	تولیدی	تولیدی	تولیدی	تولیدی	تولیدی	تولیدی	تولیدی	تولیدی	تولیدی	تولیدی	تولیدی	تولیدی								
۳۷	۳۶	۳۵	۳۴	۳۳	۳۲	۳۱	۳۰	۲۹	۲۸	۲۷	۲۶	۲۵	۲۴	۲۳	۲۲	۲۱	۲۰	۱۹	۱۸	۱۷	۱۶	۱۵	۱۴	۱۳	۱۲	۱۱	۱۰	۹	۸	۷	۶	۵	۴	۳	۲	۱
1-C3																																				دره شورویست سبزلگور
1-E4																																				دلت راس
1-B3																																				درواهان رستم
1-D4																																				دولت قرین سفلی
1-E4																																				دولت قرین علیا
1-D2																																				ده کورد
1-C4																																				ده نسا سفلی
1-C4																																				دیرجان
1-C4																																				ده نسا علیا
1-C4																																				زاهد آباد
1-D4																																				سبز آباد
1-D3																																				سرمقار
1-D3																																				سعادت آباد
1-C3																																				سگری
1-C4																																				سوند
1-A3																																				سولگان
1-C3																																				سیاه گدک
1-C2																																				شش قبول
1-D3																																				عرب اشلو
1-D3																																				عشو آباد
1-B4																																				عقدک
1-D2																																				علی آباد
1-B3																																				علی آباد
1-B3																																				فرح آباد
1-B4																																				قاپاقو
1-D4																																				قبرمحمد حسن
1-E5																																				قره آفاج
1-B4																																				قره قیاس
1-C5																																				قلعه قدم
1-C3																																				کاسگان سفلی

شماره ۱

شهرستان مرند یا تهنگ بخش شهرستان

SHAHRIZĀ SHAHRESTĀN - BY RELATED BAKHSHS AND DEHSTANS



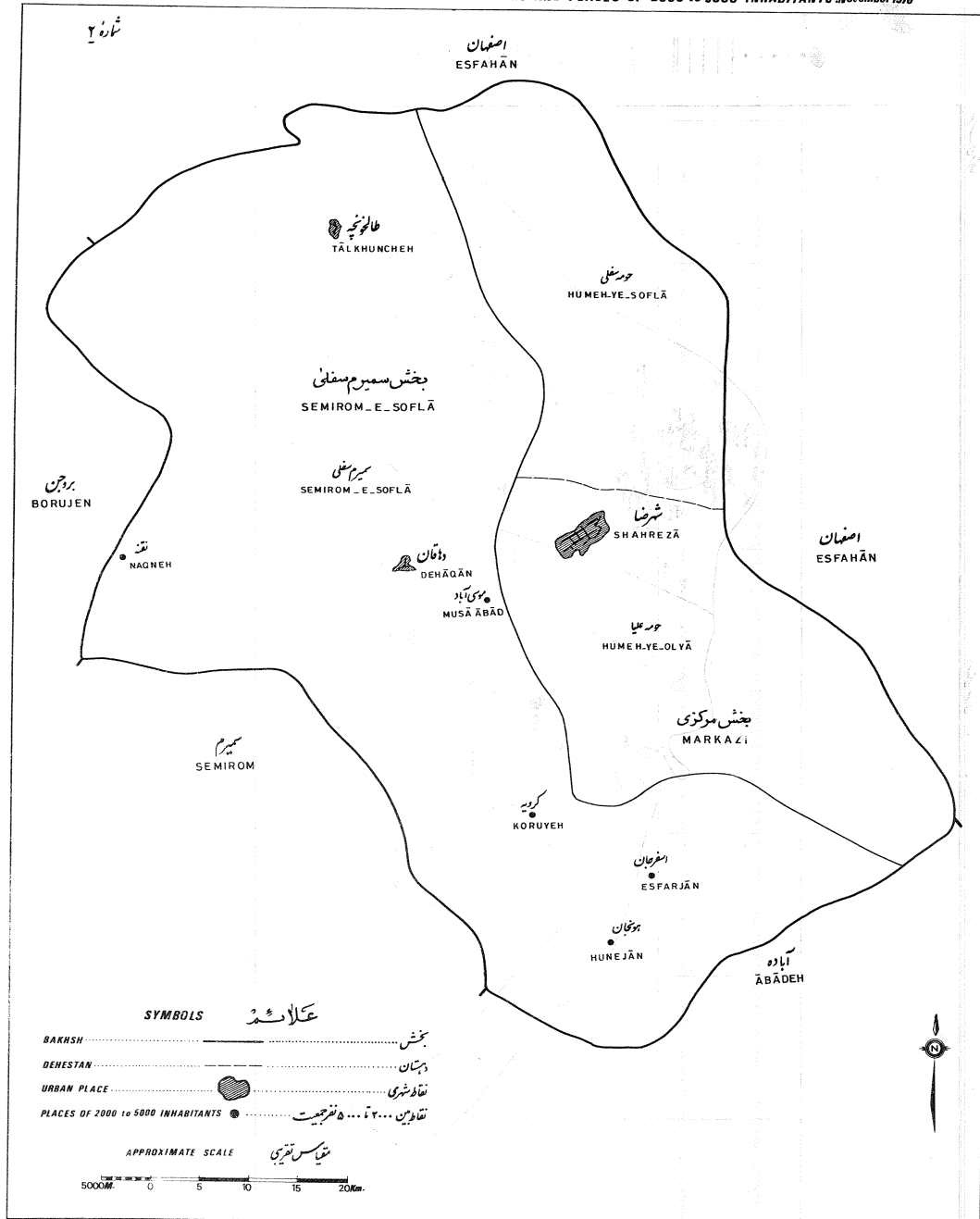
نقطه شمال

نشان

- SYMBOLS**
- INTERNATIONAL BOUNDARY
 - SHAHRESTĀN BOUNDARY
 - BAKHSĪ BOUNDARY
 - DEHSTĀN BOUNDARY
 - SHAHRESTĀN CENTER
 - BAKHSĪ CENTER

مقیاس تقریبی



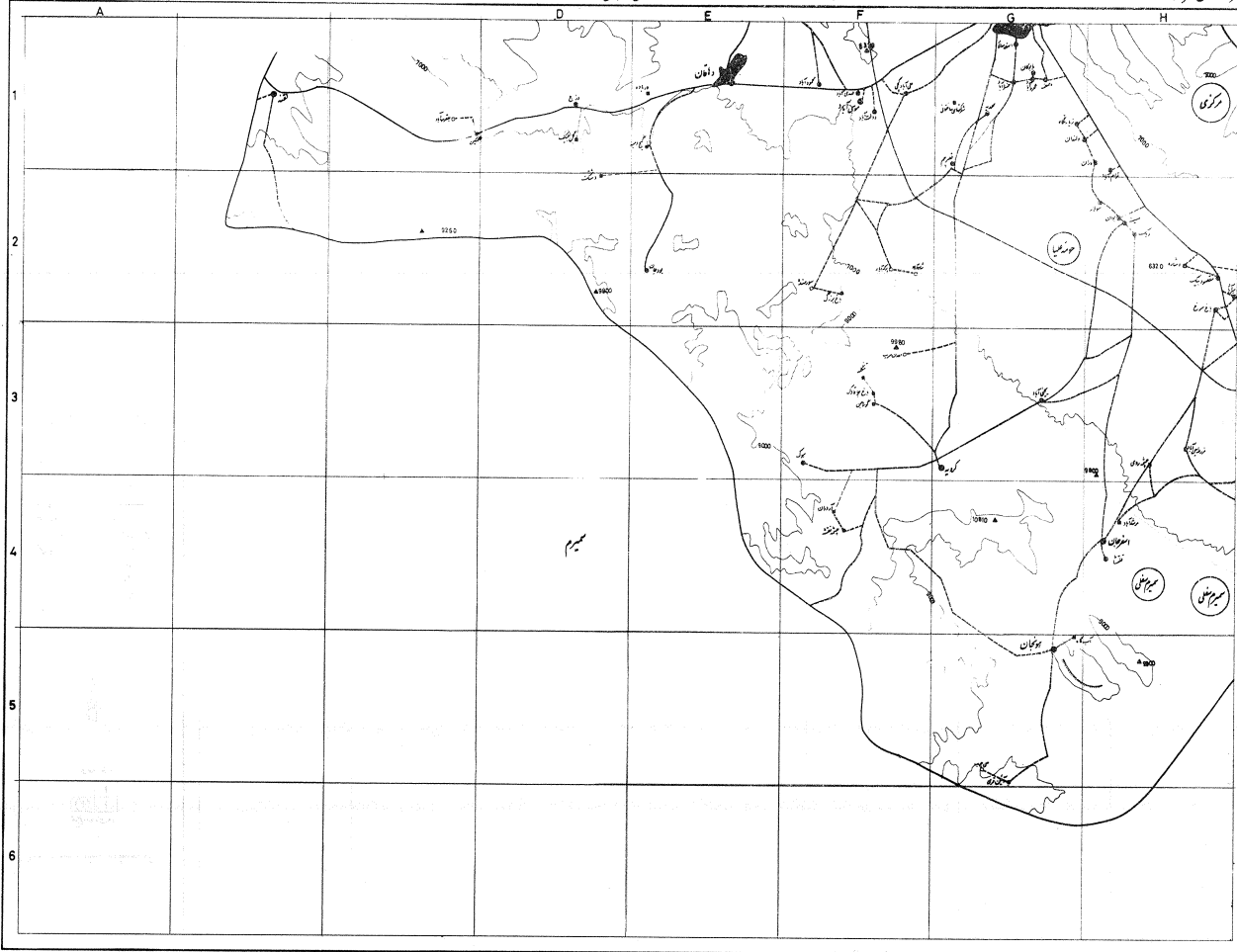


Large scale maps of this shahrestan showing dehestans, places and roads at the time of the National Census of Population and Housing, November 1976, may be purchased from the Statistical Centre of Iran

نقشه های این شهرستان با مقیاس بزرگتر که شامل دهستانها - وادهاست و راههای موجود در زمان سرشماری عمومی کشور (آبان ماه ۱۳۵۵) میباشد. این نقشه ها در مرکز آمار ایران قابل خریداری است.

استان رضوان

خراسان شمالی

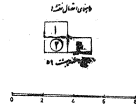


کشور ایران



عنوان

-  شلر
-  دهکده
-  آبادی
-  کلان‌شهر
-  بازار
-  ایستگاه
-  راه‌آهن
-  جاده
-  جاده
-  جاده
-  جاده
-  جاده
-  جاده
-  جاده
-  جاده
-  جاده
-  جاده
-  جاده
-  جاده
-  جاده
-  جاده
-  جاده
-  جاده
-  جاده



کد ملی	تأسیسات فضای داخلی			تأسیسات فضای بیرونی			تأسیسات مکانیکی			تأسیسات برق			تاریخ	محل	نوع	حیثیت	شماره	شهر																		
	گرمایش	سرمایش	تهویه مطبوع	گرمایش	سرمایش	تهویه مطبوع	سیستم	تولید	تاریخ	سیستم	تولید	تاریخ																								
27	37	34	33	32	31	30	29	28	27	26	25	24	23	22	21	20	19	18	17	16	15	14	13	12	11	10	9	8	7	6	5	4	3	2	1	شهرستان نورسرا
1-P2																																				شهرستان نورسرا
1-P2																																				شهرستان نورسرا
1-P3																																				شهرستان نورسرا
1-P2																																				شهرستان نورسرا
1-E2																																				شهرستان نورسرا
1-G4																																				شهرستان نورسرا
1-P3																																				شهرستان نورسرا
1-P3																																				شهرستان نورسرا
1-G5																																				شهرستان نورسرا
1-P3																																				شهرستان نورسرا
1-G6																																				شهرستان نورسرا
1-P2																																				شهرستان نورسرا
1-P2																																				شهرستان نورسرا
1-P3																																				شهرستان نورسرا
1-H4																																				شهرستان نورسرا
1-G6																																				شهرستان نورسرا
1-P3																																				شهرستان نورسرا
1-G6																																				شهرستان نورسرا
1-P2																																				شهرستان نورسرا
1-P3																																				شهرستان نورسرا
1-P2																																				شهرستان نورسرا
1-P2																																				شهرستان نورسرا
1-G3																																				شهرستان نورسرا
1-G3																																				شهرستان نورسرا
1-G3																																				شهرستان نورسرا
1-P3																																				شهرستان نورسرا
1-P2																																				شهرستان نورسرا
1-P2																																				شهرستان نورسرا
1-G3																																				شهرستان نورسرا

نوع زمین	تأسیسات اقتصادی و رفاهی						تأسیسات تفریحی و تفریحی						تأسیسات آموزشی						نوع زمین	میت	تعداد خانوار	شهر																																																																																																																																																																																																																																																					
	کلیت	آبادی	تعداد	تعداد	تعداد	تعداد	تعداد	تعداد	تعداد	تعداد	تعداد	تعداد	تعداد	تعداد	تعداد	تعداد	تعداد																																																																																																																																																																																																																																																										
1-G6	۳۱	۳۵	۳۶	۳۷	۳۸	۳۹	۴۰	۴۱	۴۲	۴۳	۴۴	۴۵	۴۶	۴۷	۴۸	۴۹	۵۰	۵۱	۵۲	۵۳	۵۴	۵۵	۵۶	۵۷	۵۸	۵۹	۶۰	۶۱	۶۲	۶۳	۶۴	۶۵	۶۶	۶۷	۶۸	۶۹	۷۰	۷۱	۷۲	۷۳	۷۴	۷۵	۷۶	۷۷	۷۸	۷۹	۸۰	۸۱	۸۲	۸۳	۸۴	۸۵	۸۶	۸۷	۸۸	۸۹	۹۰	۹۱	۹۲	۹۳	۹۴	۹۵	۹۶	۹۷	۹۸	۹۹	۱۰۰	۱۰۱	۱۰۲	۱۰۳	۱۰۴	۱۰۵	۱۰۶	۱۰۷	۱۰۸	۱۰۹	۱۱۰	۱۱۱	۱۱۲	۱۱۳	۱۱۴	۱۱۵	۱۱۶	۱۱۷	۱۱۸	۱۱۹	۱۲۰	۱۲۱	۱۲۲	۱۲۳	۱۲۴	۱۲۵	۱۲۶	۱۲۷	۱۲۸	۱۲۹	۱۳۰	۱۳۱	۱۳۲	۱۳۳	۱۳۴	۱۳۵	۱۳۶	۱۳۷	۱۳۸	۱۳۹	۱۴۰	۱۴۱	۱۴۲	۱۴۳	۱۴۴	۱۴۵	۱۴۶	۱۴۷	۱۴۸	۱۴۹	۱۵۰	۱۵۱	۱۵۲	۱۵۳	۱۵۴	۱۵۵	۱۵۶	۱۵۷	۱۵۸	۱۵۹	۱۶۰	۱۶۱	۱۶۲	۱۶۳	۱۶۴	۱۶۵	۱۶۶	۱۶۷	۱۶۸	۱۶۹	۱۷۰	۱۷۱	۱۷۲	۱۷۳	۱۷۴	۱۷۵	۱۷۶	۱۷۷	۱۷۸	۱۷۹	۱۸۰	۱۸۱	۱۸۲	۱۸۳	۱۸۴	۱۸۵	۱۸۶	۱۸۷	۱۸۸	۱۸۹	۱۹۰	۱۹۱	۱۹۲	۱۹۳	۱۹۴	۱۹۵	۱۹۶	۱۹۷	۱۹۸	۱۹۹	۲۰۰	۲۰۱	۲۰۲	۲۰۳	۲۰۴	۲۰۵	۲۰۶	۲۰۷	۲۰۸	۲۰۹	۲۱۰	۲۱۱	۲۱۲	۲۱۳	۲۱۴	۲۱۵	۲۱۶	۲۱۷	۲۱۸	۲۱۹	۲۲۰	۲۲۱	۲۲۲	۲۲۳	۲۲۴	۲۲۵	۲۲۶	۲۲۷	۲۲۸	۲۲۹	۲۳۰	۲۳۱	۲۳۲	۲۳۳	۲۳۴	۲۳۵	۲۳۶	۲۳۷	۲۳۸	۲۳۹	۲۴۰	۲۴۱	۲۴۲	۲۴۳	۲۴۴	۲۴۵	۲۴۶	۲۴۷	۲۴۸	۲۴۹	۲۵۰	۲۵۱	۲۵۲	۲۵۳	۲۵۴	۲۵۵	۲۵۶	۲۵۷	۲۵۸	۲۵۹	۲۶۰	۲۶۱	۲۶۲	۲۶۳	۲۶۴	۲۶۵	۲۶۶	۲۶۷	۲۶۸	۲۶۹	۲۷۰	۲۷۱	۲۷۲	۲۷۳	۲۷۴	۲۷۵	۲۷۶	۲۷۷	۲۷۸	۲۷۹	۲۸۰	۲۸۱	۲۸۲	۲۸۳	۲۸۴	۲۸۵	۲۸۶	۲۸۷	۲۸۸	۲۸۹	۲۹۰	۲۹۱	۲۹۲	۲۹۳	۲۹۴	۲۹۵	۲۹۶	۲۹۷	۲۹۸	۲۹۹	۳۰۰

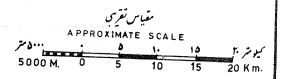
موقت آبادی	تأسیسات اقتصادی و اجتماعی										خدمات پزشکی و دامپزشکی										تأسیسات آموزش و تربیتی										تأسیسات عمومی										جمعیت	تعداد خانوار	شرح
	انرژی	آب و برق	تلفن	پست	بست	آسیب	فرهنگ	سفر	بیمار	پزشک	سایر	سازمان	مدرسه	دانشگاه	سایر	سازمان	مدرسه	دانشگاه	سایر	سازمان	مدرسه	دانشگاه	سایر	سازمان	مدرسه	دانشگاه	سایر	سازمان	مدرسه	دانشگاه	سایر												
۳۷	۳۶	۳۵	۳۴	۳۳	۳۲	۳۱	۳۰	۲۹	۲۸	۲۷	۲۶	۲۵	۲۴	۲۳	۲۲	۲۱	۲۰	۱۹	۱۸	۱۷	۱۶	۱۵	۱۴	۱۳	۱۲	۱۱	۱۰	۹	۸	۷	۶	۵	۴	۳	۲	۱							
2-H1				x												x																				ماران							
2-H2																																					مسینه						
3-A2																																					معرفه						
2-H2	x				x																																میرآباد						
2-H2	x	x		x	x			x																													مقصود بیک						
2-G1					x																																وصف						
2-G1	x				x	x			x																												ولند ان						
2-H2		x			x																																ونشاره						
																																					دوستان سیرم سطلی						
		۹	۲	۶	۱۷	۲۰	۱۱	۱۰	۳	۱۳	۳																																
1-C4						x																																آبرو					
1-C4																																						آنچه ره					
2-H4	x			x	x	x	x	x																														اسفرجان					
2-G5																																							آبگاہ				
2-G5																																							آئین قری				
2-F4																																							آردران				
3-A4	x			x	x	x	x																															امین آباد					
2-F3																																							باغ چیا تاران				
2-E2																																							بیورجان				
2-F2																																							باغ سزرگ				
1-E6																																							با سائیم حسین				
1-E5					x	x		x	x	x																													پیوده				
2-F2																																							پرکه آباد				
2-F3																																							تنگله				
1-E4																																							چیزه				
1-D3																																							جعفرآباد				
2-F4																																							چشمه نقشه				
2-H3																																							چشمه روی				
1-C3	x				x	x		x																															حسن آباد				
1-C4						x																																	حوض ماهر				
1-E6																																							حسین آباد باقر				

شرح	تعداد خانوار	جمعیت	نوع آبادی		نمایات عمومی			نمایات آموزش و هنر					نمایات اشتغالزایی اقتصادی					موقعیت آبادی	
			کلی	کشوری	برق	آب ولکشی	تلفن	دسترسی به اینترنت	دسترسی به کامپیوتر	دسترسی به کتابخانه	دسترسی به مراکز فرهنگی	دسترسی به مراکز ورزشی	دسترسی به مراکز درمانی	دسترسی به مراکز آموزشی	دسترسی به مراکز خدماتی	دسترسی به مراکز تولیدی	دسترسی به مراکز بازرگانی		
دولت آباد	۷۴	۳۴۹	۲	۶	۲	۲	۲	۲	۲	۲	۲	۲	۲	۲	۲	۲	۲	۲	۲
د زنج	۷۸	۴۱۵	۲	۲	۲	۲	۲	۲	۲	۲	۲	۲	۲	۲	۲	۲	۲	۲	۲
د مینان	۳	۸	۱	۵	۳														
دولت آباد		خالی از سکنه	۲	۴	۴														
سور منده		خالی از سکنه	۱	۶	۴														
شریف آباد		خالی از سکنه	۲	۵	۴														
شریف آباد مولوی	۱	۲	۲	۵	۳														
شاه آباد		خالی از سکنه	۲	۵	۴														
علی آباد جمیزه	۱۸۴	۸۲۵	۲	۵	۲	×	×	×	×	×	×	×	×	×	×	×	×	×	×
علی آباد		خالی از سکنه	۲	۵	۴														
علی جوب		خالی از سکنه	۱	۶	۴														
تلعنه سفید	۲۴	۱۲۸	۲	۴	۲														
قمبووان	۳۵۳	۱۶۵۲	×	۲	۵	×	×	×	×	×	×	×	×	×	×	×	×	×	×
قبه	۲۲۲	۱۰۳۹	۲	۵	۲	×	×	×	×	×	×	×	×	×	×	×	×	×	×
قمینلو	۳۴۸	۱۵۲۵	۲	۵	۲	×	×	×	×	×	×	×	×	×	×	×	×	×	×
قلتمشاه	۱۳	۶۵	۱	۴	۲														
کریم آباد		خالی از سکنه	۲	۵	۴														
کیان آباد	۳	۱۴	۲	۵	۲														
کره	۱۰۸	۵۴۴	۲	۵	۲	×	×	×	×	×	×	×	×	×	×	×	×	×	×
کرویه	۵۳۹	۲۷۰۲	۱	۲	۲	×	×	×	×	×	×	×	×	×	×	×	×	×	×
گنج قباد	۳۲	۱۴۶	۲	۵	۲														
گل چیتگ	۱	۲	۲	۶	۳														
گیج دمبه	۲	۱۳	۲	۵	۴														
گوراجین	۲	۷	۱	۵	۳														
لا و	۴۷	۲۷۷	۱	۴	۲	×	×	×	×	×	×	×	×	×	×	×	×	×	×
لا ریچه	۱۲۲	۵۶۴	۲	۵	۲	×	×	×	×	×	×	×	×	×	×	×	×	×	×
محمودآباد	۴۵	۲۸۰	۲	۵	۲	×	×	×	×	×	×	×	×	×	×	×	×	×	×
مهدی آباد	۳۶	۱۶۷	۲	۵	۲	×	×	×	×	×	×	×	×	×	×	×	×	×	×
معدن سرب		خالی از سکنه	۱	۶	۵	×	×	×	×	×	×	×	×	×	×	×	×	×	×
موسی آباد	۵۳۲	۲۲۹۱	×	۲	۲	×	×	×	×	×	×	×	×	×	×	×	×	×	×



علامت
SYMBOLS

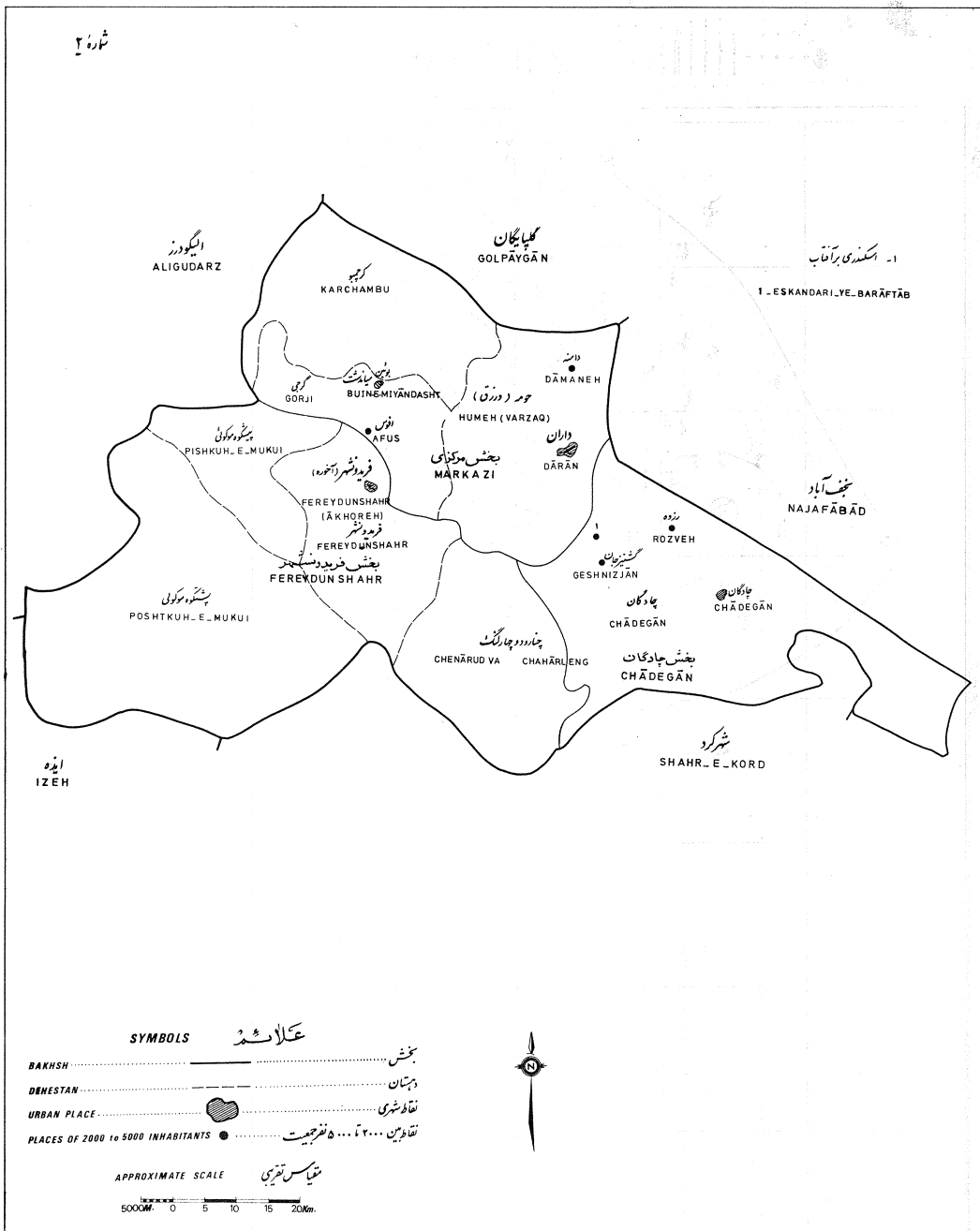
- INTERNATIONAL BOUNDARY
- SHAHRESTAN BOUNDARY
- BAKHSH BOUNDARY
- DEHESTAN BOUNDARY
- SHAHRESTAN CENTER
- BAKHSH CENTER



نقشه شهرستان فریدن به تفکیک دهستانها - نقاط شهری و نقاط بین ۲۰۰۰ تا ۵۰۰۰ نفر جمعیت (سرشماری آبادان ماه ۱۳۵۵)

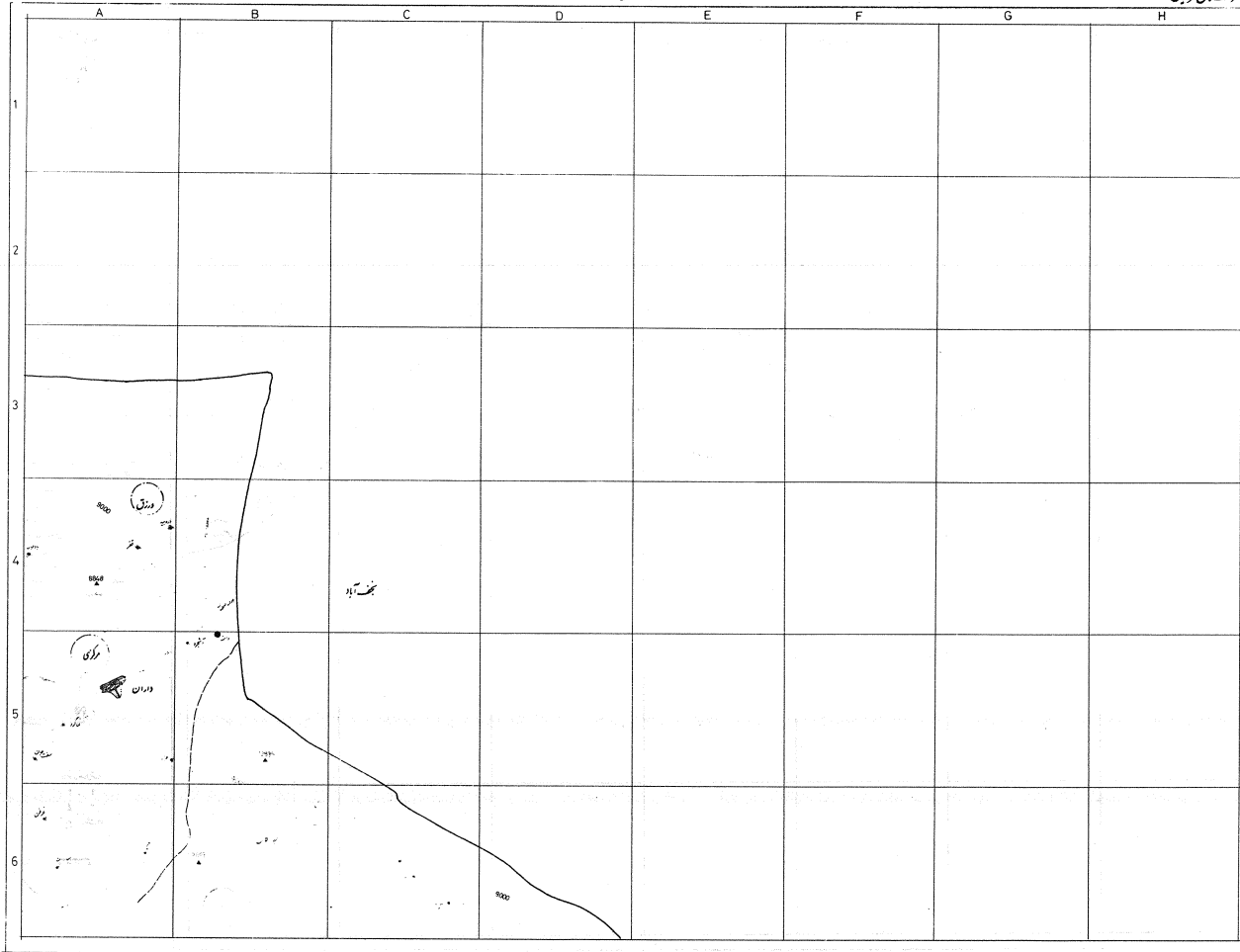
FARIDAN SHAHRESTAN - BY DEHESTANS, URBAN PLACES AND PLACES OF 2000 to 5000 INHABITANTS, November 1976

شماره ۲



Large scale maps of this shahrestan showing dehestans, places and roads at the time of the National Census of Population and Housing, November 1976, may be purchased from the Statistical Centre of Iran

نقشه های این شهرستان به تفکیک دهستانها - نقاط شهری و نقاط بین ۲۰۰۰ تا ۵۰۰۰ نفر جمعیت (سرشماری آبادان ماه ۱۳۵۵) می باشد و رایجی می شود در زمان سرشماری عمومی کشور (آبان ماه ۱۳۵۵) می باشد. این نقشه ها در مرکز آمار ایران قابل خریداری است.



نقشه



کلیم

- 1. مرکز شهرستان
- 2. مرکز دهستان
- 3. مرکز روستا
- 4. راه آسفالته
- 5. راه خاکی
- 6. راه ریلی
- 7. رودخانه
- 8. دیواره
- 9. زمین زلزله خیز
- 10. زمین لرزه خیز
- 11. زمین لرزه خیز
- 12. زمین لرزه خیز
- 13. زمین لرزه خیز
- 14. زمین لرزه خیز
- 15. زمین لرزه خیز
- 16. زمین لرزه خیز
- 17. زمین لرزه خیز
- 18. زمین لرزه خیز
- 19. زمین لرزه خیز
- 20. زمین لرزه خیز
- 21. زمین لرزه خیز
- 22. زمین لرزه خیز
- 23. زمین لرزه خیز
- 24. زمین لرزه خیز
- 25. زمین لرزه خیز
- 26. زمین لرزه خیز
- 27. زمین لرزه خیز
- 28. زمین لرزه خیز
- 29. زمین لرزه خیز
- 30. زمین لرزه خیز
- 31. زمین لرزه خیز
- 32. زمین لرزه خیز
- 33. زمین لرزه خیز
- 34. زمین لرزه خیز
- 35. زمین لرزه خیز
- 36. زمین لرزه خیز
- 37. زمین لرزه خیز
- 38. زمین لرزه خیز
- 39. زمین لرزه خیز
- 40. زمین لرزه خیز
- 41. زمین لرزه خیز
- 42. زمین لرزه خیز
- 43. زمین لرزه خیز
- 44. زمین لرزه خیز
- 45. زمین لرزه خیز
- 46. زمین لرزه خیز
- 47. زمین لرزه خیز
- 48. زمین لرزه خیز
- 49. زمین لرزه خیز
- 50. زمین لرزه خیز
- 51. زمین لرزه خیز
- 52. زمین لرزه خیز
- 53. زمین لرزه خیز
- 54. زمین لرزه خیز
- 55. زمین لرزه خیز
- 56. زمین لرزه خیز
- 57. زمین لرزه خیز
- 58. زمین لرزه خیز
- 59. زمین لرزه خیز
- 60. زمین لرزه خیز



مقیاس 1:50000



نوع	بسیار کم			بسیار کم تا کم			بسیار کم تا متوسط			بسیار کم تا زیاد			بسیار کم تا زیاد			بسیار کم تا زیاد			شرح
	بسیار کم	کم	متوسط	بسیار کم	کم	متوسط	بسیار کم	کم	متوسط	بسیار کم	کم	متوسط	بسیار کم	کم	متوسط	بسیار کم	کم	متوسط	
1-C6																			بسیار کم تا متوسط
1-C5																			بسیار کم تا متوسط
1-C6																			بسیار کم تا متوسط
1-C6																			بسیار کم تا متوسط
3-E3																			بسیار کم تا متوسط
1-C5																			بسیار کم تا متوسط
3-D1																			بسیار کم تا متوسط
3-E3																			بسیار کم تا متوسط
1-D6																			بسیار کم تا متوسط
1-C6																			بسیار کم تا متوسط
1-D8																			بسیار کم تا متوسط
3-C2																			بسیار کم تا متوسط
1-B5																			بسیار کم تا متوسط
1-B5																			بسیار کم تا متوسط
1-C5																			بسیار کم تا متوسط
3-C2																			بسیار کم تا متوسط
1-D8																			بسیار کم تا متوسط
1-C5																			بسیار کم تا متوسط
1-C5																			بسیار کم تا متوسط
1-C5																			بسیار کم تا متوسط
1-C5																			بسیار کم تا متوسط
3-E3																			بسیار کم تا متوسط
3-D2																			بسیار کم تا متوسط

شرح	تعداد خانوار	جمعیت	نوع راهبرد			تأسیسات عمومی				تأسیسات آموزشی و تفریحی										تأسیسات اجتماعی و اقتصادی					موت											
			آب و برق	آب و گاز	تلفن	سرایان	مدرسه	مدرسه	سرایان	سرایان	سرایان	سرایان	سرایان	سرایان	سرایان	سرایان	سرایان	سرایان	سرایان	سرایان	سرایان	سرایان														
1	2	3	4	5	6	7	8	9	10	11	12	13	14	15	16	17	18	19	20	21	22	23	24	25	26	27	28	29	30	31	32	33	34	35	36	37
دره بالا	4	19	2	2	1																															
دره توت	15	96	2	2	1																															
رود بار	خالی از سبک	خالی از سبک	2	2	1																															
روستا	1	2	2	2	1																															
زمستانه	49	208	2	2	1																															
زرک	20	109	2	2	1																															
سرمالچ کوتاه	57	295	2	2	1																															
سوه	17	103	2	2	1																															
سرسید	153	702	2	2	1																															
شاهان	13	72	2	2	1																															
سوله	7	27	2	2	1																															
طرزه	53	292	2	2	1																															
کولار	19	120	2	2	1																															
کاگونگ	13	59	2	2	1																															
کمران	53	277	2	2	1																															
گلوسه	100	585	2	2	1																															
کاهگان علیا	28	121	2	2	1																															
کاهگان سفلی	46	265	2	2	1																															
کارکن سفلی	35	120	2	2	1																															
کارکن علیا	43	248	2	2	1																															
کیواستات	خالی از سبک	خالی از سبک	2	2	1																															
گوکان سفلی	23	149	2	2	1																															
گوکان علیا	8	46	2	2	1																															
گوه	14	81	2	2	1																															
لبد علیا	28	164	2	2	1																															
لبد سفلی	18	99	2	2	1																															
لاوه	4	22	2	2	1																															
مصیر	72	400	2	2	1																															
مزان	17	94	2	2	1																															
نزه گویمه	3	27	4	4	1																															

تاریخ تعداد خالار	تاسیسات عمومی			تاسیسات آموزشی و فرهنگی											تاسیسات ورزشی و تفریحی								تاسیسات اقتصادی و اجتماعی					شرح ۱										
	بازار کتابخانه فرمان	سازمان کتابخانه فرمان	سازمان کتابخانه فرمان	کتابخانه فرمان	کتابخانه فرمان	کتابخانه فرمان	کتابخانه فرمان	کتابخانه فرمان	کتابخانه فرمان	کتابخانه فرمان	کتابخانه فرمان	کتابخانه فرمان	کتابخانه فرمان	کتابخانه فرمان	کتابخانه فرمان	کتابخانه فرمان	کتابخانه فرمان	کتابخانه فرمان	کتابخانه فرمان	کتابخانه فرمان	کتابخانه فرمان	کتابخانه فرمان	کتابخانه فرمان	کتابخانه فرمان	کتابخانه فرمان	کتابخانه فرمان	کتابخانه فرمان		کتابخانه فرمان									
۳۷	۳۶	۳۵	۳۴	۳۳	۳۲	۳۱	۳۰	۲۹	۲۸	۲۷	۲۶	۲۵	۲۴	۲۳	۲۲	۲۱	۲۰	۱۹	۱۸	۱۷	۱۶	۱۵	۱۴	۱۳	۱۲	۱۱	۱۰	۹	۸	۷	۶	۵	۴	۳	۲			
1-D6															×																		۱۴۹	۲۹	وارنا			
3-E2						×																										۳۷۹	۶۶	وستگان				
3-E2																																۲۳۱	۴۱	وزوه				
3-F2																	×															۶۰	۱۱	ویسمه				
3-C1																																۳۱۹	۳۶	هیران				
3-D1																×																۲۶	۵	هیزم				
1-D6																																۱۷۸	۳۲	هومه				
																																۴۰۵۹	۶۸۹	دهستان پیشکوه موکوسی				
1-D5																																۱۷۹	۳۲	افت				
1-D5																																۳۴	۵	ابول				
1-E5																																	۱۸۶	۳۱	بنه کمر			
1-E4																																	۲۳۶	۴۲	تنگ دوزان			
1-C4																																	۵۷	۱۲	چاله تو			
1-E6																																	۸۴	۱۷	خرسانک موکوسی			
1-C4																																	۳۱۹	۵۸	راجه			
1-C4																																	۹۹	۱۶	رهمه جر			
1-C4																																	۲۳۰	۳۵	زرد فوره			
1-D5																																		۱۹۶	۳۴	سبزه زار		
1-D5																																	۳۰۴	۵۱	سنگان			
1-D4																																		۳۱۲	۵۳	نیمه بلاغ موکوسی		
1-D5																																		۱۰۸	۱۹	کرجان		
1-C4																																		۹۳	۱۶	کروزن		
1-C4																																		۸۴	۱۴	کسد		
1-D5																																		۳۰۱	۵۱	گوه روره		
1-E4																																		۳۴۶	۵۷	گوراب		
1-D5																																		خالی از سنگن		مازه خردنگستان		
1-E5																																		خالی از سنگن		مزرعه دیم روره		
1-E6																																		۵۷	۱۱	مازه ابول		
1-E5																																			۶۱	۸	مزرعه سیخ فاعیل	

موقت آبادی	تأسیسات اقتصادی و اجتماعی										تأسیسات ارتباطی								تأسیسات آموزشی و فرهنگی								تأسیسات عمومی						تعداد خانوار	شرح				
	تولید برق	تولید آب	تولید گاز	تولید آبگرم	تولید آب سرد	تولید آب سرد	تولید آب سرد	تولید آب سرد	تولید آب سرد	تولید آب سرد	تولید آب سرد	تولید آب سرد	تولید آب سرد	تولید آب سرد	تولید آب سرد	تولید آب سرد	تولید آب سرد	تولید آب سرد	تولید آب سرد	تولید آب سرد	تولید آب سرد	تولید آب سرد	تولید آب سرد	تولید آب سرد	تولید آب سرد	تولید آب سرد	تولید آب سرد	تولید آب سرد	تولید آب سرد	تولید آب سرد	تولید آب سرد							
۳۷	۳۶	۲۵	۳۴	۲۳	۲۲	۳۱	۳۰	۲۹	۲۸	۲۷	۲۶	۲۵	۲۴	۲۳	۲۲	۲۱	۲۰	۱۹	۱۸	۱۷	۱۶	۱۵	۱۴	۱۳	۱۲	۱۱	۱۰	۹	۸	۷	۶	۵	۴	۳	۲	۱		
1-D5																																					مزره	
1-D5																																					مزره وهرگان	
1-C4																																					مزره میر	
1-D4																																					مزره سبب موکوتی	
1-D5																																					وهرگان	
1-C4																																					وارگه پهنه	
1-C4																																					هرمستان	
1-D5																																					همستان	
درستان چادگان																												۳۶۰۸۲	۷۰۹۴									
4-D1																																					آباد چلی علیا	
4-F2																																					آب پونه	
4-G4																																					احمد آباد	
4-A1																																					اسکندری برآفتاب	
4-D2																																					اسماعیل آباد	
4-F2																																					الله آباد	
2-B6																																						انالوجه
4-A3																																						اورگان
4-E2																																						اوزن آخار
4-F3																																						باغ آفاقی علیا
4-D3																																						باغ محمد
4-F3																																						بد رآباد
4-B2																																						برد شاه
4-G3																																						پولادی
4-B2																																						پهنا
4-C2																																						تمک
4-G3																																						جعفرآباد
4-F2																																						حفیر
4-G3																																						جمال آباد
4-B2																																						جمالوجید بد

موضوع	تاییدات اقتصادی و اجتماعی				تاییدات اجتماعی و قضایی				تاییدات فرهنگی و اجتماعی				تاییدات عمومی				نوع راهه دفع	تعداد خادار	شرح	
	۲۵	۲۶	۲۷	۲۸	۲۹	۳۰	۳۱	۳۲	۳۳	۳۴	۳۵	۳۶	۳۷	۳۸	۳۹	۴۰				۴۱
4-E2																		۲	۱	قلعه حوض
4-C1	X																	۱۱۳	۶۰	قلعه فرخین
4-A2	X	X																۱۳۵۸	۲۶۱	قلعه شاهرح
4-C3	X																	۳۳	۱۷۰	قلعه مهرغ
4-F3	X	X																۱۵۹	۱۷	قلعه موسی خان
4-G3																		۱۰	۲۹۴۷	قلعه تاج
4-F3																		۴۵	۷	گرداش
4-A2	X	X																۹۵۱	۱۷۰	کینتک
4-H4																		۶۷	۱۷	کهنوزلفی
۳-A1	X	X																۲۴۴	۵۱۷	کهنیزکان
4-G3																		۷	۱	گاکوثر
4-B2	X	X																۱۴۰۶	۲۸۵	مشهد کازو
2-O6																		۳۱۹	۷۵	مهریو آباد
4-C1																		۱۴۷	۲۷	مشهدوه
4-G4																		۹۰	۱۹	محمد آباد طاباطبائی
4-G4																		۱۹	۴	محمود آباد
4-A1																		۶۸۵	۱۱۹	نصار اسکندری
4-D2																		۹۲۹	۲۱۰	هالیلعلیا
4-E3																		۶۵۲	۱۲۸	یاسه جاہ
4-F2																		۳۶۴	۵	پینگلمریز
4-D2	X	X	X	X	X	X	X	X	X	X	X	X	X	X	X	X	X	۹۲۱	۱۹۲	بانچشمه
3-H2	۱	۱	۲	۱	۲	۱	۲	۱	۲	۱	۲	۱	۲	۱	۲	۱	۲	۸۳۵۸	۱۵۶۳	دوستان چارو درو درو چارو رگت
3-H3																		۱۲۵	۲۱	اصغیر ایاب عدل
4-A3																		۱۰۴	۲۳	اصغیر انک علیا
4-A3																		۱۸۳	۴۲	اصغیر انک سفلی
4-A3																		۱۷۶	۲۸	اصغیر انک مشاخی
4-A3																		۹۳	۱۶	اصغیر انک ساکی
3-H2																		۲۰	۴	ابوالقاسم آباد
3-H2																		۳۱	۵	اکبر آباد

شهرستان نیریز

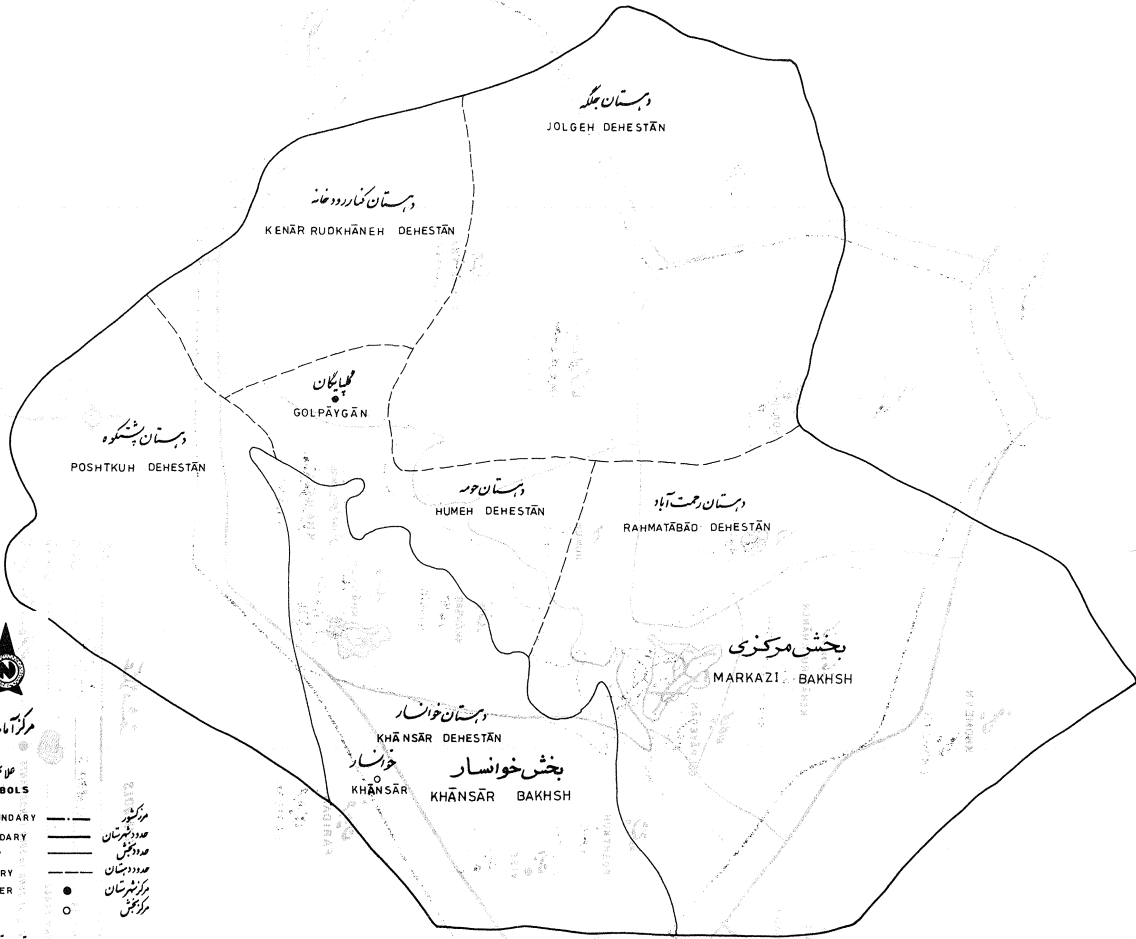
نوع	توسعه اقتصادی و اجتماعی		توسعه خدمات اجتماعی		توسعه فرهنگی		توسعه ورزشی و تفریحی		توسعه علمی		تعداد خانوار	جمعیت	نوع آلودگی	تعداد
	توسعه اقتصادی	توسعه اجتماعی	توسعه خدمات اجتماعی	توسعه فرهنگی	توسعه ورزشی و تفریحی	توسعه علمی	توسعه علمی	توسعه علمی						
۳-۳-۱	۳۱	۳۲	۳۳	۳۴	۳۵	۳۶	۳۷	۳۸	۳۹	۴۰	۴۱	۴۲	۴۳	۴۴
۴-۴-۱														
۴-۴-۲														
۳-۳-۲														
۳-۳-۳														
۳-۳-۴														
۳-۳-۵														
۳-۳-۶														
۳-۳-۷														
۳-۳-۸														
۳-۳-۹														
۳-۳-۱۰														
۳-۳-۱۱														
۳-۳-۱۲														
۳-۳-۱۳														
۳-۳-۱۴														
۳-۳-۱۵														
۳-۳-۱۶														
۳-۳-۱۷														
۳-۳-۱۸														
۳-۳-۱۹														
۳-۳-۲۰														
۳-۳-۲۱														
۳-۳-۲۲														
۳-۳-۲۳														
۳-۳-۲۴														
۳-۳-۲۵														
۳-۳-۲۶														
۳-۳-۲۷														
۳-۳-۲۸														
۳-۳-۲۹														
۳-۳-۳۰														
۳-۳-۳۱														
۳-۳-۳۲														
۳-۳-۳۳														
۳-۳-۳۴														
۳-۳-۳۵														
۳-۳-۳۶														
۳-۳-۳۷														
۳-۳-۳۸														
۳-۳-۳۹														
۳-۳-۴۰														
۳-۳-۴۱														
۳-۳-۴۲														
۳-۳-۴۳														
۳-۳-۴۴														
۳-۳-۴۵														
۳-۳-۴۶														
۳-۳-۴۷														
۳-۳-۴۸														
۳-۳-۴۹														
۳-۳-۵۰														
۳-۳-۵۱														
۳-۳-۵۲														
۳-۳-۵۳														
۳-۳-۵۴														
۳-۳-۵۵														
۳-۳-۵۶														
۳-۳-۵۷														
۳-۳-۵۸														
۳-۳-۵۹														
۳-۳-۶۰														
۳-۳-۶۱														
۳-۳-۶۲														
۳-۳-۶۳														
۳-۳-۶۴														
۳-۳-۶۵														
۳-۳-۶۶														
۳-۳-۶۷														
۳-۳-۶۸														
۳-۳-۶۹														
۳-۳-۷۰														
۳-۳-۷۱														
۳-۳-۷۲														
۳-۳-۷۳														
۳-۳-۷۴														
۳-۳-۷۵														
۳-۳-۷۶														
۳-۳-۷۷														
۳-۳-۷۸														
۳-۳-۷۹														
۳-۳-۸۰														
۳-۳-۸۱														
۳-۳-۸۲														
۳-۳-۸۳														
۳-۳-۸۴														
۳-۳-۸۵														
۳-۳-۸۶														
۳-۳-۸۷														
۳-۳-۸۸														
۳-۳-۸۹														
۳-۳-۹۰														
۳-۳-۹۱														
۳-۳-۹۲														
۳-۳-۹۳														
۳-۳-۹۴														
۳-۳-۹۵														
۳-۳-۹۶														
۳-۳-۹۷														
۳-۳-۹۸														
۳-۳-۹۹														
۳-۳-۱۰۰														

تاریخ	تأسیسات اقتصادی و اجتماعی										تأسیسات آموزشی و تفریحی										تأسیسات عمومی	تعداد خانوار	جمعیت	نسبت جمعیت به خانوار	شهر																																		
	تولید برق	تولید آب آشامیدنی	تولید آب بهداشتی	تولید آب سرد	تولید آب گرم	تولید آب سرد و گرم	تولید آب سرد و گرم و آب گرم	تولید آب سرد و گرم و آب گرم و آب گرم	تولید آب سرد و گرم و آب گرم و آب گرم و آب گرم	تولید آب سرد و گرم و آب گرم و آب گرم و آب گرم و آب گرم	تولید آب سرد و گرم و آب گرم و آب گرم و آب گرم و آب گرم و آب گرم	تولید آب سرد و گرم و آب گرم و آب گرم و آب گرم و آب گرم و آب گرم و آب گرم	تولید آب سرد و گرم و آب گرم و آب گرم و آب گرم و آب گرم و آب گرم و آب گرم و آب گرم	تولید آب سرد و گرم و آب گرم و آب گرم و آب گرم و آب گرم و آب گرم و آب گرم و آب گرم و آب گرم	تولید آب سرد و گرم و آب گرم و آب گرم و آب گرم و آب گرم و آب گرم و آب گرم و آب گرم و آب گرم و آب گرم	تولید آب سرد و گرم و آب گرم و آب گرم و آب گرم و آب گرم و آب گرم و آب گرم و آب گرم و آب گرم و آب گرم و آب گرم	تولید آب سرد و گرم و آب گرم و آب گرم و آب گرم و آب گرم و آب گرم و آب گرم و آب گرم و آب گرم و آب گرم و آب گرم و آب گرم	تولید آب سرد و گرم و آب گرم و آب گرم و آب گرم و آب گرم و آب گرم و آب گرم و آب گرم و آب گرم و آب گرم و آب گرم و آب گرم و آب گرم																																									
1	2	3	4	5	6	7	8	9	10	11	12	13	14	15	16	17	18	19	20	21	22	23	24	25	26	27	28	29	30	31	32	33	34	35	36	37	38	39	40	41	42	43	44	45	46	47	48	49	50										
4-A-3																																																											
3-H-2																																																											
3-H-2																																																											
3-H-3																																																											
3-H-3																																																											
3-H-2																																																											
3-H-2																																																											
3-H-1																																																											
3-H-3																																																											
4-A-3																																																											
3-H-2																																																											
3-H-2																																																											
4-A-3																																																											
4-A-4																																																											
4-A-2																																																											
3-G-2																																																											
4-A-2																																																											
3-H-4																																																											
4-A-3																																																											
3-H-4																																																											
4-A-3																																																											
3-H-3																																																											
3-H-3																																																											
3-H-3																																																											
3-H-3																																																											
3-H-2																																																											
4-A-3																																																											
3-H-2																																																											
4-A-3																																																											
4-A-3																																																											

ردیف	شرح	تعداد	حاصل	تولیدات			کشاورزی			دامپروری			صنایع			خدمات			تجارت			سایر													
				کشاورزی	دامپروری	صنایع	کشاورزی	دامپروری	صنایع	کشاورزی	دامپروری	صنایع	کشاورزی	دامپروری	صنایع	کشاورزی	دامپروری	صنایع	کشاورزی	دامپروری	صنایع	کشاورزی	دامپروری	صنایع											
۳۷	۱	۲	۲۹	۲۵	۲۳	۳۱	۲۹	۲۸	۲۷	۲۶	۲۵	۲۴	۲۳	۲۲	۲۱	۲۰	۱۹	۱۸	۱۷	۱۶	۱۵	۱۴	۱۳	۱۲	۱۱	۱۰	۹	۸	۷	۶	۵	۴	۳	۲	۱
3-H3	وراقتاب سفلی	۶	۲۹																																
3-H3	وراقتاب علیا	۶	۲۵																																
4-A3	ورباب	۴۹	۲۴۹																																
4-A3	وتك علیا	۲۷	۱۲۶																																
4-A3	وتك سفلی	۱۰	۶۰																																
	دهستان فریدونشهر		۸۳۶۱	۱۵۴۴																															
1-F6	امام قلی	۸	۵۰																																
1-G6	آخورپائین	۳۶۴	۱۹۲۳																																
1-G6	برد آسیاب	۲۱	۱۲۰																																
3-F1	جق جق	۲۰۸	۱۱۲۷																																
1-G6	جعفرآباد	۸	۳۶																																
3-G1	چغیورت	۱۹۱	۱۰۴۱																																
1-E5	در بند	۲۸	۱۹۶																																
1-E5	دره تاحی الدین	۴	۲۰																																
3-F1	دره سورسغلی	۸۴	۴۵۹																																
1-G6	دره سورطیا	۷۱	۳۵۴																																
1-G6	سرداب بالا	۳۰	۱۸۸																																
3-E1	سرداب پائین	۱۱۱	۶۲۹																																
3-F1	سببک	۲۳۶	۱۲۳۷																																
1-F6	شاه نشین	۲	۷																																
3-F1	بازه قلعه	۴	۴																																
1-E6	میدانك كوچك	۱۰۰	۶۰۶																																
3-G1	میدانك بزرگ	۶۹	۳۶۴																																
3-G1																																			
	دهستان کرمی		۱۸۷۶۶	۳۶۳۹																															
	انگال	۱۰۳	۵۰۹																																
1-E4	آقچه	۲۳۳	۱۳۳۶																																
1-F4	افوس	۶۸۲	۳۶۰۰																																
1-F4	ازناوله	۱۰۸	۶۱۲																																
1-F3																																			

نوع	تاییدات اقتصادی و اجتماعی				تاییدات زیست‌محیطی				تاییدات فرهنگی				تاییدات اجتماعی				تعداد خانوار	جمعیت	نوع بهره‌مندی	تعداد	شرح										
	۲۶	۲۷	۲۸	۲۹	۳۰	۳۱	۳۲	۳۳	۳۴	۳۵	۳۶	۳۷	۳۸	۳۹	۴۰	۴۱						۴۲	۴۳	۴۴	۴۵						
1-D3																					۲	۳	۲	۱۲۶	۲۲	خلعت پورمان					
1-H3																											۶۹	۳۰۰	دمرحب		
1-F2																												۵۲	۲۸۶	درموسخسته	
1-E2																												۱۰۵	۵۸۱	درموساری	
1-H2																												۲۹	۱۵۳	شاهولید علیا	
1-G3																												۹۵	۵۰۲	شاهمناسبت	
1-F3																												۶	۳۳	شاه بلاغ	
1-F3																												۲۱۳	۱۱۲۹	شاهمنوردی	
1-D3																												۵۲	۳۰۵	عبدلایار	
1-G3																												۱۲۶	۹۲۶	ثوبه بلطاقی بزرگ	
1-G2																												۷۹	۳۶۹	قلعه بهمن	
1-E3																												۲۶	۱۵۶	قلعه خواجه	
1-E3																												۱۱۱	۶۰۲	قلعه اخلاص	
1-G3																												۲	۸۴۴	ثوبه بلطاقی کوچک	
1-F2																												۱۷۳	۸۴۴	کج	
1-G4																												۱۰۳	۵۲۴	میرآباد	
1-G3																												۱۳۱	۶۷۸	ماربر	
1-E2																												۸۳	۴۶۷	ماهورک	
1-F2																												۵۴	۳۷۸	نوغان سفلی	
1-F3																												۴۳	۳۳۵	نوغان علیا	
1-H3																												۷۰	۳۸۹	هادان	
1-G2																												۱۰۰	۵۳۱	ملاغره	
1-F2																												۳۰۷	۱۷۰۲	هدد واکش	
																													۵۷۲۱	۲۷۵۱۲	درستان درزق
1-G4																													۱۸۵	۷۲۹	ارژوبلاغ
2-B5																													۱۲۰	۷۰۹	آشجور
2-A4																													۲۴۳	۱۴۴۸	بارجان
2-A6																													۱۷۳	۸۷۸	بلصر
1-H6																													۲۵۷	۱۳۱۱	برزه

بریت	نایبیت اقتصادی و اجتماعی										نایبیت اجتماعی										نایبیت عمومی				تعداد خاوار	مجیت	شهر																														
	نیک	نیکی	نیکی	نیکی	نیکی	نیکی	نیکی	نیکی	نیکی	نیکی	نیکی	نیکی	نیکی	نیکی	نیکی	نیکی	نیکی	نیکی	نیکی	نیکی	نیکی	نیکی	نیکی	نیکی				نیکی	نیکی																												
۲۷	۲۸	۲۹	۳۰	۳۱	۳۲	۳۳	۳۴	۳۵	۳۶	۳۷	۳۸	۳۹	۴۰	۴۱	۴۲	۴۳	۴۴	۴۵	۴۶	۴۷	۴۸	۴۹	۵۰	۵۱	۵۲	۵۳	۵۴	۵۵	۵۶	۵۷	۵۸	۵۹	۶۰	۶۱	۶۲	۶۳	۶۴	۶۵	۶۶	۶۷																	
۱- H6																																										۱															
۱- G6																																																									
۱- H6																																																									
۱- H4																																																									
۱- H5																																																									
4- A1																																																									
۱- H3																																																									
2- A4																																																									
2- B5																																																									
۱- H5																																																									
۱- H6																																																									
2- A5																																																									
2- A6																																																									
2- A5																																																									
2- A6																																																									
۱- H6																																																									
۱- H6																																																									
2- A4																																																									
۱- H4																																																									
۱- H4																																																									
2- A6																																																									
۱- H3																																																									
۱- H6																																																									
2- A5																																																									
۱- H5																																																									
۱- H6																																																									
۱- H6																																																									



مرکز آمار ایران

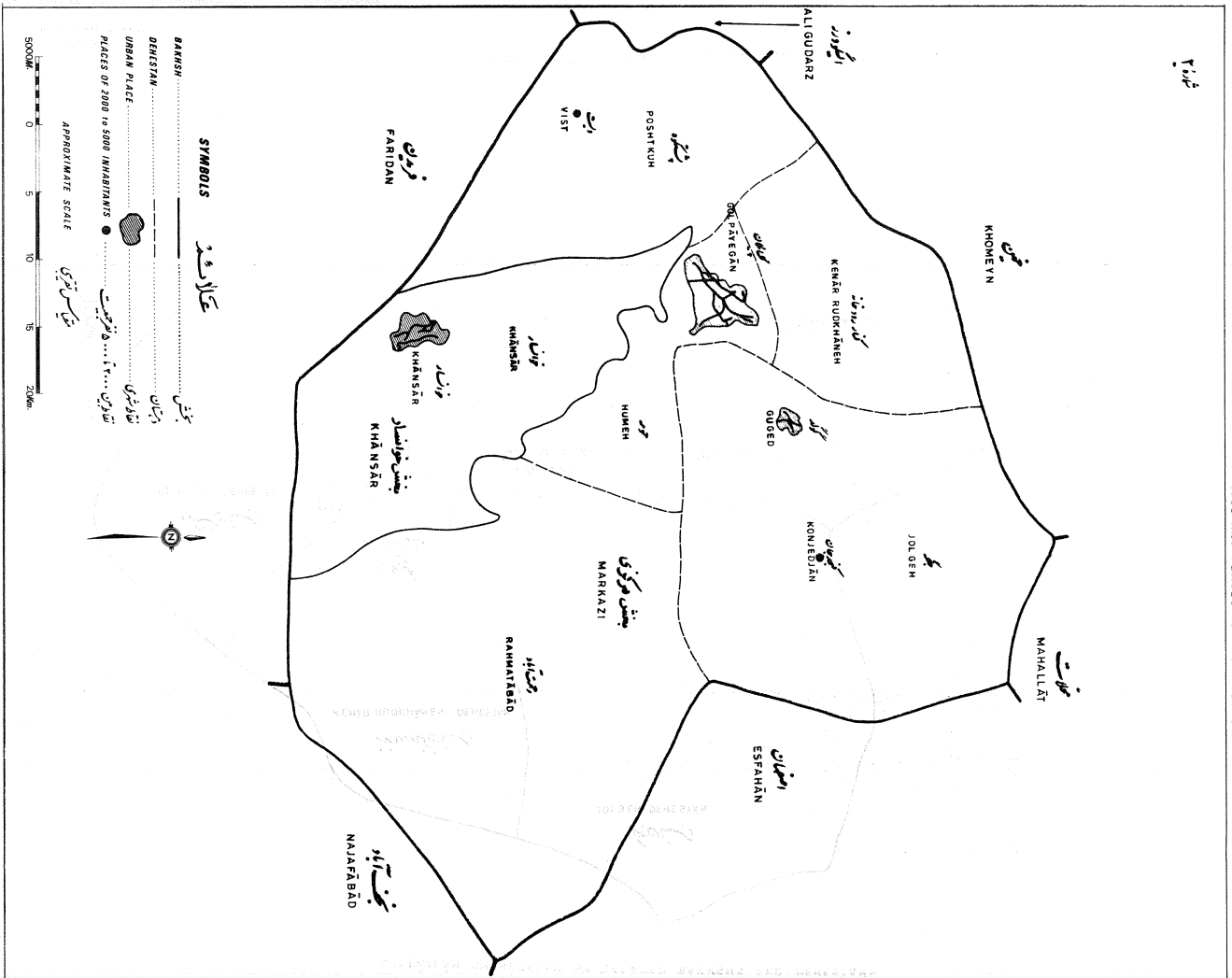
علامت
SYMBOLS

- INTERNATIONAL BOUNDARY
- SHAHRESTAN BOUNDARY
- BAKHSH BOUNDARY
- DEHESTAN BOUNDARY
- SHAHRESTAN CENTER
- BAKHSH CENTER

مقیاس تقریبی
APPROXIMATE SCALE



نقشه شهرستان کلپایان بهنجیک درستانها - تقاطع شهری و تقاطعین ۲۰۰۰ تا ۵۰۰۰ نفر جمعیت (سرشماری آبان ۱۳۵۵)
 GOLMEGAN SHAHRESTAN - BY DEHASTAN. URBAN PLACES AND PLACES OF 2000 to 5000 INHABITANTS. November 1976

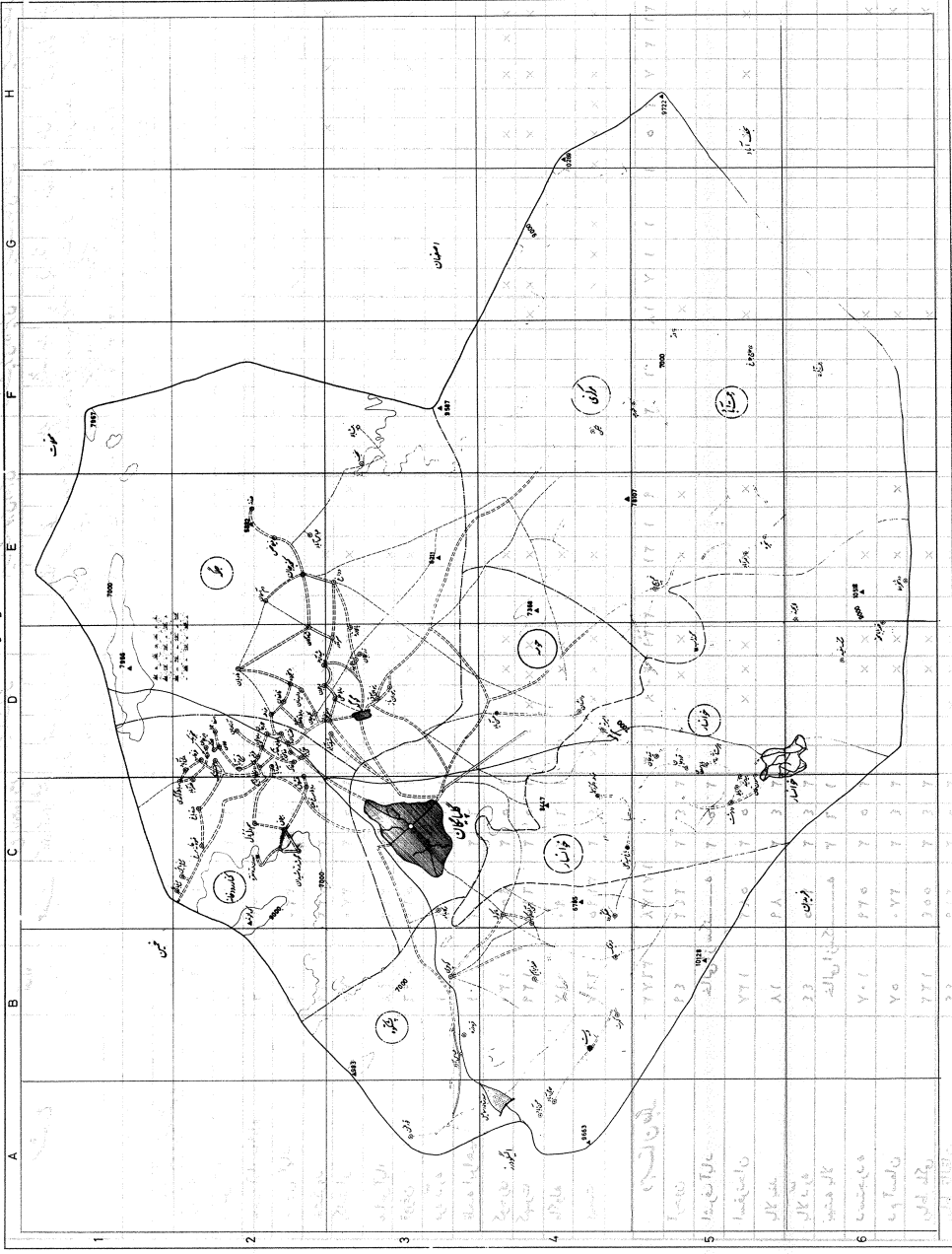


Large scale maps of this shahrestan showing dehastans, places and roads at the time of the National Census of Population and Housing, November 1976, may be purchased from the Statistical Centre of Iran

نقشه های بزرگ مقیاس شهرستان کلپایان بهنجیک در استان گلستان، آبان ۱۳۵۵، در وقت
 سرشماری جمعیت و مسکن و سرانه های شهری و روستایی، میسر از مرکز آمار ایران، آبان ۱۳۵۵، به قیمت
 ۱۰۰۰ ریال قابل خرید است. آدرس: مرکز آمار ایران، تهران، خیابان ولیعصر، پلاک ۱۰۰

شهرستان گنجان

شهرستان گنجان



۱- خطوط مرزی شهرستان گنجان
 ۲- خطوط مرزی دهستانها
 ۳- خطوط مرزی روستاها
 ۴- خطوط مرزی محلات
 ۵- خطوط مرزی بخشها
 ۶- خطوط مرزی استانها

۱- جاده آسفالت
 ۲- جاده خاکی
 ۳- جاده ترابری
 ۴- جاده فرعی
 ۵- جاده دسترسی
 ۶- جاده محلی

۱- رودخانه
 ۲- کانال
 ۳- تالاب
 ۴- دریاچه
 ۵- حوضچه
 ۶- چشمه

۱- کوه
 ۲- تپه
 ۳- دشت
 ۴- زمین مسطح
 ۵- زمین شیب دار
 ۶- زمین صاف

۱- شهر
 ۲- دهستان
 ۳- روستا
 ۴- محله
 ۵- بخش
 ۶- استان

۱- راه آبی
 ۲- راه زمینی
 ۳- راه هوایی
 ۴- راه دریایی
 ۵- راه زمینی
 ۶- راه آبی

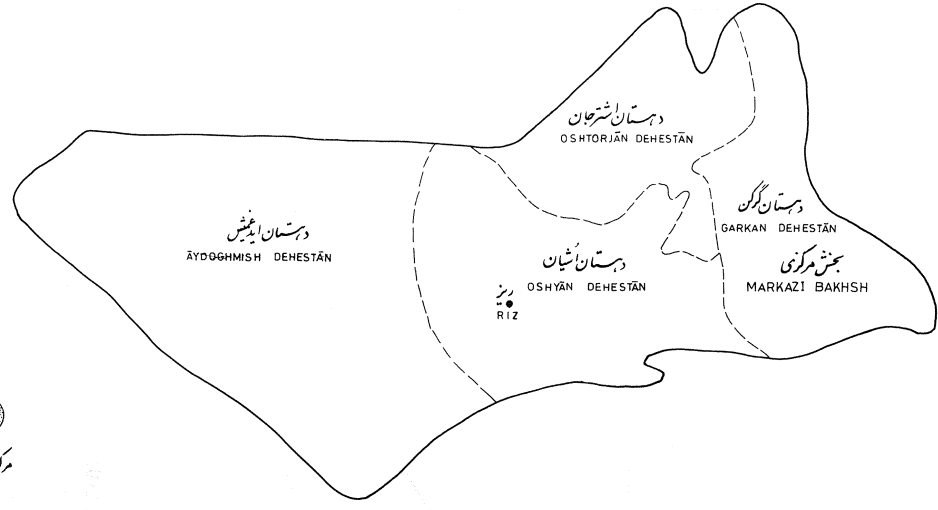
۱- راه آبی
 ۲- راه زمینی
 ۳- راه هوایی
 ۴- راه دریایی
 ۵- راه زمینی
 ۶- راه آبی

۱- راه آبی
 ۲- راه زمینی
 ۳- راه هوایی
 ۴- راه دریایی
 ۵- راه زمینی
 ۶- راه آبی

موتیت	تأسیسات اقتصادی و اجتماعی											خدمات پزشکی و اداری							تأسیسات آموزشی و فرهنگی							تأسیسات عمومی			وضع	راسته آبی	فرع آبی	جمعیت	تعداد خانوار	شرح			
	تعمیرات	نوسازی	تعمیرات	نوسازی	تعمیرات	نوسازی	تعمیرات	نوسازی	تعمیرات	نوسازی	تعمیرات	نوسازی	تعمیرات	نوسازی	تعمیرات	نوسازی	تعمیرات	نوسازی	تعمیرات	نوسازی	تعمیرات	نوسازی	تعمیرات	نوسازی	تعمیرات	نوسازی	تعمیرات	نوسازی							تعمیرات		
۳۷	۳۶	۳۵	۳۴	۳۳	۳۲	۳۱	۳۰	۲۹	۲۸	۲۷	۲۶	۲۵	۲۴	۲۳	۲۲	۲۱	۲۰	۱۹	۱۸	۱۷	۱۶	۱۵	۱۴	۱۳	۱۲	۱۱	۱۰	۹	۸	۷	۶	۵	۴	۳	۲	۱	شعید آباد
D2					x	x																	x			x	x	x		۲	۴	۲	۴۰۹	۹۳			
D2				x	x		x							x																۲	۴	۲	۵۶۱	۱۴۸			
E2																															۱	۶	۳	۱	۱		
D2					x	x									x									x						۲	۵	۲	۷۲۰	۱۴۸			
E2				x	x			x						x										x		x	x	x		۱	۴	۲	۱۱۴۱	۲۶۷			
D2				x	x										x															۲	۴	۲	۲۷۲	۶۱			
D2				x	x										x															۲	۴	۲	۶۰۷	۱۲۴			
E2	x	x		x	x	x	x	x	x					x		x							x	x	x	x	x	x	x	۲	۴	۲	۴۴۸۹	۹۴۰			
D2					x										x															۲	۴	۲	۴۱۲	۸۶			
D3					x	x								x	x											x	x	x	x	۲	۴	۲	۱۲۲۶	۲۶۶			
D3			x	x	x	x	x		x	x								x								x	x	x		۲	۴	۲	۱۳۲۰	۲۸۲			
E3	x			x	x		x								x															۲	۴	۲	۶۰۸	۱۱۶			
D2					x										x															۲	۵	۲	۱۳۷	۲۷			
E2				x	x		x								x															۲	۴	۲	۱۳۰۸	۲۹۳			
			۱	۱			۱								۱																			۱۳۷۰	۳۲۶	درستان حومه	
D4																															۲	۵	۲	۱۹	۱		
D4	x	x		x	x		x																							۱	۲	۲	۱۳۵۱	۳۲۵			
			۲	۲		۶	۸	۲	۶	۱	۵			۲	۶	۸		۴				۵	۴	۱۲	۲	۱۲	۱۲	۷	۱	۶				۹۱۲۶	۱۹۹۷	درستان خوانسار	
D4																															۲	۲	۳	۲۳	۴		
C4														x		x														۱	۶	۳	۹	۱			
D5	x			x	x		x							x		x	x									x	x	x	x	۲	۲	۲	۱۰۱۷	۲۰۲			
C5	x			x	x	x	x	x							x	x	x													۲	۲	۲	۱۴۶۰	۳۰۵			
D5				x	x		x								x															۲	۵	۲	۷۳۶	۱۹۱			
E6				x	x		x								x	x														۱	۵	۲	۷۳۳	۱۷۲			
C5					x										x																			۴۲۳	۸۷		
D6					x										x	x														۱	۵	۲	۵۵۸	۱۱۸			
D6					x										x															۲	۲	۲	۱۰۷۲	۲۴۱			
D6	x			x	x																									۱	۶	۲	۲۰۱	۴۱			
D5	x			x	x	x		x							x	x														۲	۵	۲	۱۴۷۶	۳۴۵			
D6																																					

شهرستان کلبگان

ردیف	نوسانات اقتصادی در مجامع					نوسانات اجتماعی اقتصادی						خدمات پزشکی و پزشکی					نوسانات آموزشی و هنری								نوسانات عمومی			نوع دهه ها	جمعیت	شماره خانوار	شهر					
	۳۱	۳۵	۳۹	۴۳	۴۷	۱	۵	۹	۱۳	۱۷	۲۱	۲۵	۲۹	۳۳	۳۷	۴۱	۴۵	۴۹	۵۳	۵۷	۶۱	۶۵	۶۹	۷۳	۷۷	۸۱	۸۵					۸۹	۹۳	۹۷		
D2																																۲	۱	سجید آباد		
C2																																		۲۰۱	سجید آباد	
D2																																		۱۷	سمرول دول	
D2																																		۲۸۱	غمان آباد	
D2																																		۸۴	طلی آباد	
D2																																		۱۰۷	فرقاب	
D2																																		۲۲۳	فرقه	
D2																																		۳۱۴	فغانستان	
D2																																		۱۱۷	فرخ آباد	
C2																																		۳۶	تهدیه خانه مرغ	
C2																																		۲۲	قشلاق	
C2																																		۲۲	قشلاق	
C2																																		۱	گوشه درو شهیدان	
D2																																			۱۸	لالا تک
D2																																			۹۹	لالان
D2																																			۳۱۲	ملا روحان
C2																																			۱۱۱	مرغ یاغین
C2																																			۲۷	مرغ بالا
C2																																			۱	معدن درو خرو
C2																																			۱۴	نصرآباد
D2																																			۳	طلی آباد



SYMBOLS

INTERNATIONAL BOUNDARY	— · — · —	مرکز بزرگ
SHAHRESTAN BOUNDARY	— — — — —	حدود شهرستان
BAKHSH BOUNDARY	— — — — —	حدود بخش
DEHESTAN BOUNDARY	— · — · —	حدود دهستان
SHAHRESTAN CENTER	●	مرکز شهرستان
BAKHSH CENTER	○	مرکز بخش

مقیاس تقریبی
APPROXIMATE SCALE

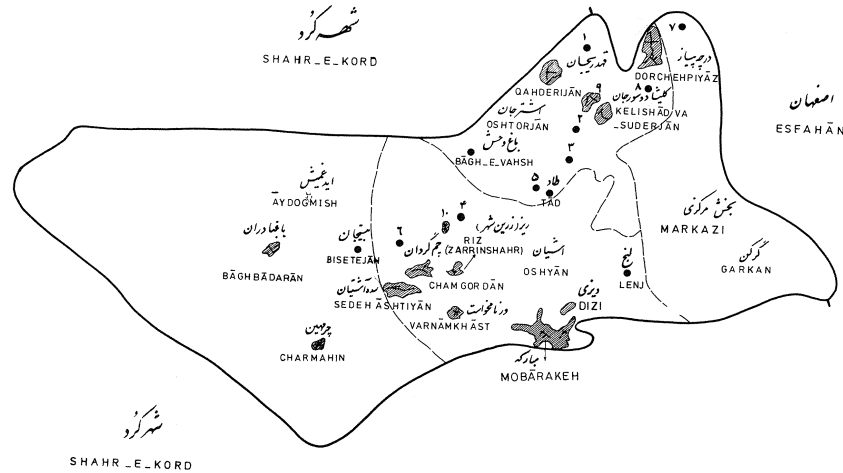


نقشه شهرستان لجنان تفکیک دهستانها - نقاط شهری و نقاط بین ۲۰۰۰ تا ۵۰۰۰ نفر جمعیت (سرشماری آبان ماه ۱۳۵۵)

LANJĀN SHAHRESTĀN—BY DEHESTĀNS, URBAN PLACES AND PLACES OF 2000 to 5000 INHABITANTS. November 1976

شماره ۲

- ۱- زازران 1. ZĀZERĀN
- ۲- لارمار 2. GĀRMĀSEH
- ۳- زفره 3. ZEFREH
- ۴- زورلیکن 4. VĀHEDE.E.ZOWB.E.ĀHAN
- ۵- اشترجان 5. OSHTORJĀN
- ۶- باباخانی 6. BĀBĀ SHEYKHALI
- ۷- دوش 7. DONBEH
- ۸- یازدآباد 8. YAZD ĀBĀD
- ۹- فالآوارجان 9. FĀLĀVARJĀN
- ۱۰- پولادشهر (آریاشهر) 10. PULĀD SHAHR (ĀRIYĀ SHAHR)



SYMBOLS علائم

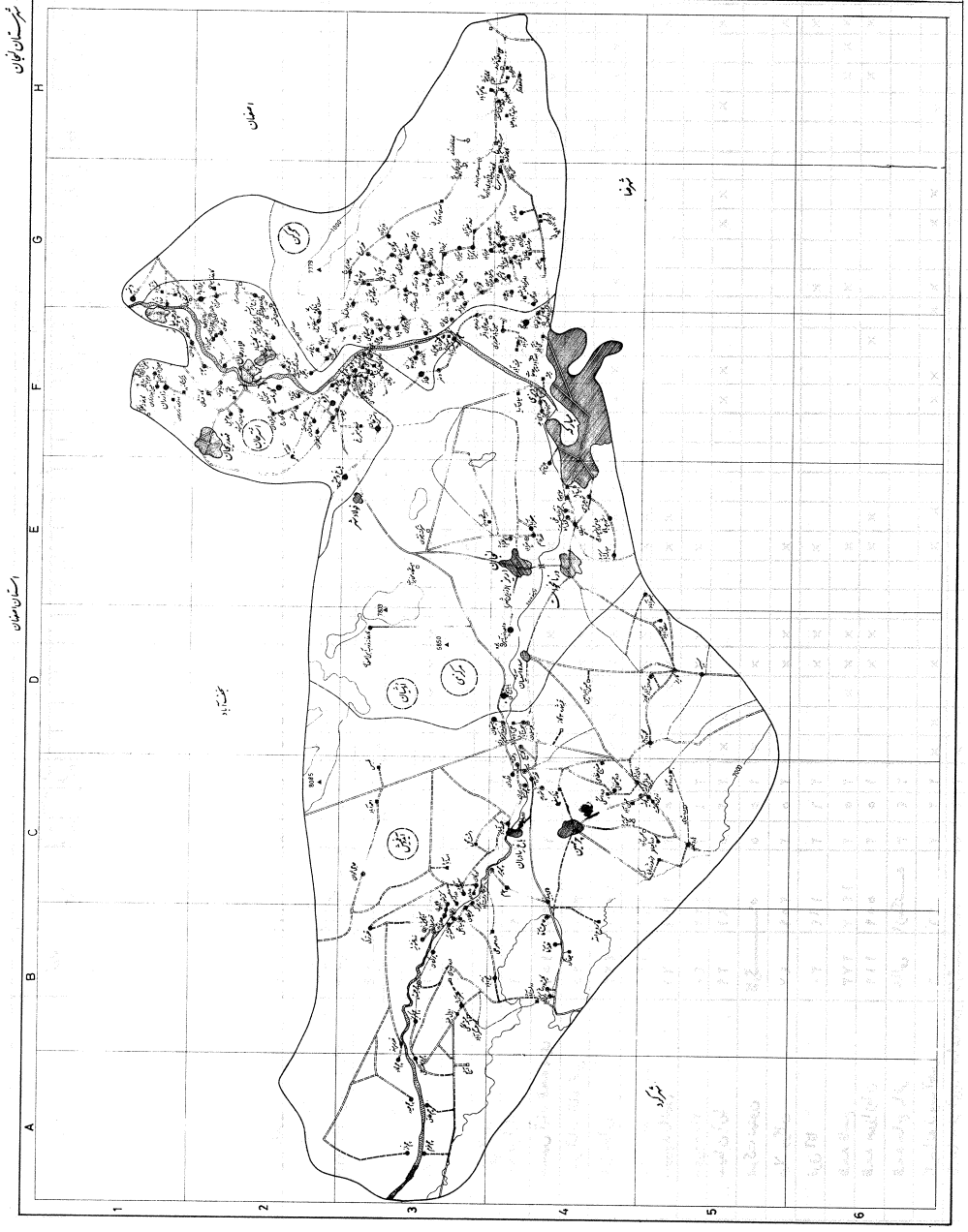
- BAKSH بخش
- DEHESTAN دهستان
- URBAN PLACE نقطه شهری
- PLACES OF 2000 to 5000 INHABITANTS نقاط بین ۲۰۰۰ تا ۵۰۰۰ نفر جمعیت

APPROXIMATE SCALE مقیاس تقریبی




Large scale maps of this shahrestan showing dehestans, places and roads at the time of the National Census of Population and Housing, November 1976, may be purchased from the Statistical Centre of Iran

نقشه های این شهرستان با مقیاس بزرگتر که شامل دهستانها - و دهت و راههای موجود در زمان سرشماری عمومی شهر (آبان ماه ۱۳۵۵) میباشد از مرکز آمار ایران قابل خریداری است .



شهرستان کerman

استان کerman



1	2	3	4	5	6

شرح	تعداد خانوار	جمعیت	انواع آب و برق				تأمینات عمومی				تأمینات آموزشی و تفریحی				تأمینات بهداشتی و درمانی				تأمینات اقتصادی و اجتماعی													
			آب آشامیدنی	آب بهداشتی	برق	گاز	سبز	کتابخانه	تفریح	سایر	تفریح	کتابخانه	تفریح	سایر	تفریح	کتابخانه	تفریح	سایر	تفریح	کتابخانه	تفریح	سایر										
شهرستان لنجان	۹۰۷۴	۱۴۳۹۰۴																														
دهستان اویشان	۴۹۴۹	۲۳۶۹۱																														
اوشیان	۱۴۳	۷۰۵	۲	۵																												
آبشار	۱۲	۶۲	۲	۶																												
ایستگاه مزیز	۶	۲۴																														
ایستگاه مخابرات	خالی	ازسکنه																														
الله آباد پیر حاجات	خالی	ازسکنه																														
بوه	کارگاه	ساز																														
باباشیخ علی	۳۸۴	۲۰۷۹	۲	۲	۲																											
بدایع آباد	۹۹	۵۲۰	۲	۵																												
بیشه	۴	۱۷	۵	۵																												
تقی آباد	۱	۱	۴	۷																												
جعفر آباد	۲	۹	۲	۵																												
حسین آباد قلعه بزی	۱۵۷	۷۹۷	۲	۵																												
خبر آباد الله طی	۶۵	۳۵۰	۲	۶																												
خولنجان	۴۳۳	۱۸۹۸	۲	۵																												
سیاه بوم	۱۳۴	۶۶۱	۲	۵																												
سورچه پائین	۶۱	۲۹۶	۲	۵																												
سورچه بالا	۴۰	۱۹۲	۲	۶																												
سیمان آریا	۲۹	۸۱	۵	۲																												
شرکت نیتون	کارگاه	ساز																														
نیلا ورگان	۴۷	۲۵۹	۲	۵																												
فرق آقا	۳۰	۱۶۴	۲	۶																												
قلعه قاسم	۲۷۳	۱۴۰۷	۲	۵																												
قلعه میرزازمان	۱۱۹	۵۵۹	۲	۵																												
قلعه حاج باقر	خالی	ازسکنه																														
کارخانه زوب آهن	۶	۲۶	۲	۲																												
کارخانه فر آورده های نسوز	کارگاه	ساز																														
کاظم آباد	۱	۴	۲	۵																												
گاونان	۲۵۰	۱۳۳۰	۲	۵																												

شرح	تعداد خانوار	جمعیت	مزرعه آباده کد، کد، کد،	خیابان کد، کد، کد،	مدرس کد، کد، کد،	تأسیسات عمومی										تأسیسات آموزشی و هنری										خدمات پزشکی و دارویی										تأسیسات ازیلامنی اجتماعی							
						آب کد، کد، کد،	خانوار کد، کد، کد،	مدرسه کد، کد، کد،	ادستون کد، کد، کد،	مسکن کد، کد، کد،	سویز کد، کد، کد،	تفریح کد، کد، کد،	انرژی کد، کد، کد،	کتابخانه کد، کد، کد،	سایر کد، کد، کد،	موزه کد، کد، کد،	سازمان کد، کد، کد،	کتابخانه کد، کد، کد،	باشگاه کد، کد، کد،	ورزشگاه کد، کد، کد،	سنگ	دسترسی کد، کد، کد،	مرکز کد، کد، کد،	بیمارستان کد، کد، کد،	کلینیک کد، کد، کد،	فروشگاه کد، کد، کد،	ادستون کد، کد، کد،	تعمیرات کد، کد، کد،	آب کد، کد، کد،	تعمیرات کد، کد، کد،	تعمیرات کد، کد، کد،	تعمیرات کد، کد، کد،	تعمیرات کد، کد، کد،	تعمیرات کد، کد، کد،									
۱	۲	۳	۴	۵	۶	۷	۸	۹	۱۰	۱۱	۱۲	۱۳	۱۴	۱۵	۱۶	۱۷	۱۸	۱۹	۲۰	۲۱	۲۲	۲۳	۲۴	۲۵	۲۶	۲۷	۲۸	۲۹	۳۰	۳۱	۳۲	۳۳	۳۴	۳۵	۳۶	۳۷							
لنج	۴۹۴	۲۲۰۳	۲۵	۵	۰	x	x	x	x	x	x	x	x	x	x	x	x	x	x	x	x	x	x	x	x	x	x	x	x	x	x	x	x	x	x	x	x						
جبارک آباد	۴۲	۱۹۲	۲	۲	۲۵	x	x	x	x	x	x	x	x	x	x	x	x	x	x	x	x	x	x	x	x	x	x	x	x	x	x	x	x	x	x	x	x						
مهرآباد	۳۰	۱۴۳	۲	۲	۲۵	x	x	x	x	x	x	x	x	x	x	x	x	x	x	x	x	x	x	x	x	x	x	x	x	x	x	x	x	x	x	x	x						
مهربان اراخه	۲۲	۱۴۶	۲	۲	۲۶	x	x	x	x	x	x	x	x	x	x	x	x	x	x	x	x	x	x	x	x	x	x	x	x	x	x	x	x	x	x	x	x						
مهربان ترکها	۱۴۶	۸۲۶	۲	۲	۲۵	x	x	x	x	x	x	x	x	x	x	x	x	x	x	x	x	x	x	x	x	x	x	x	x	x	x	x	x	x	x	x	x						
مزرعه چه	۶۳	۳۳۴	۲	۲	۲۵	x	x	x	x	x	x	x	x	x	x	x	x	x	x	x	x	x	x	x	x	x	x	x	x	x	x	x	x	x	x	x	x						
نکواباد	۳۶۶	۱۷۷۹	۲	۲	۲۵	x	x	x	x	x	x	x	x	x	x	x	x	x	x	x	x	x	x	x	x	x	x	x	x	x	x	x	x	x	x	x	x						
نرگان	۱۳۴	۷۱۳	۲	۲	۱۶	x	x	x	x	x	x	x	x	x	x	x	x	x	x	x	x	x	x	x	x	x	x	x	x	x	x	x	x	x	x	x	x						
وینچه	۴۱۰	۱۹۵۸	۲	۲	۲۵	x	x	x	x	x	x	x	x	x	x	x	x	x	x	x	x	x	x	x	x	x	x	x	x	x	x	x	x	x	x	x	x						
وینر	۱۱۷	۶۳۸	۲	۲	۲۵	x	x	x	x	x	x	x	x	x	x	x	x	x	x	x	x	x	x	x	x	x	x	x	x	x	x	x	x	x	x	x	x						
واحد روب آهن	۸۲۴	۳۳۰۳	۲	۲	۲۲	x	x	x	x	x	x	x	x	x	x	x	x	x	x	x	x	x	x	x	x	x	x	x	x	x	x	x	x	x	x	x	x						
همت آباد	۵	۱۵	۶	۶	۲۱	x	x	x	x	x	x	x	x	x	x	x	x	x	x	x	x	x	x	x	x	x	x	x	x	x	x	x	x	x	x	x	x						
دوستان اشترجان	۱۰۹۷۰	۵۴۰۴۰																																									
آفتاب بدی	۱۸۱	۸۴۹	۲	۲	۲۵	x	x	x	x	x	x	x	x	x	x	x	x	x	x	x	x	x	x	x	x	x	x	x	x	x	x	x	x	x	x	x	x						
اجگرد	۳۱۸	۱۵۴۶	۲	۲	۲۵	x	x	x	x	x	x	x	x	x	x	x	x	x	x	x	x	x	x	x	x	x	x	x	x	x	x	x	x	x	x	x	x	x					
امام زاده شاه شمس	۱۴	۸۰	۶	۶	۲۴	x	x	x	x	x	x	x	x	x	x	x	x	x	x	x	x	x	x	x	x	x	x	x	x	x	x	x	x	x	x	x	x	x					
اردال	۶۶	۳۶۷	۲	۲	۲۴	x	x	x	x	x	x	x	x	x	x	x	x	x	x	x	x	x	x	x	x	x	x	x	x	x	x	x	x	x	x	x	x	x					
اشترجان	۵۸۶	۲۸۵۳	۲	۲	۲۴	x	x	x	x	x	x	x	x	x	x	x	x	x	x	x	x	x	x	x	x	x	x	x	x	x	x	x	x	x	x	x	x	x					
اسفهران	۱۰۹	۴۹۶	۲	۲	۲۵	x	x	x	x	x	x	x	x	x	x	x	x	x	x	x	x	x	x	x	x	x	x	x	x	x	x	x	x	x	x	x	x	x					
امامزاده زارجان	۳	۱۵	۳	۳	۲۵	x	x	x	x	x	x	x	x	x	x	x	x	x	x	x	x	x	x	x	x	x	x	x	x	x	x	x	x	x	x	x	x	x					
افند	۳۲۹	۱۶۴۴	۲	۲	۲۵	x	x	x	x	x	x	x	x	x	x	x	x	x	x	x	x	x	x	x	x	x	x	x	x	x	x	x	x	x	x	x	x	x					
احمد آباد مارین	۲۷۷	۱۴۰۵	۲	۲	۲۲	x	x	x	x	x	x	x	x	x	x	x	x	x	x	x	x	x	x	x	x	x	x	x	x	x	x	x	x	x	x	x	x	x					
بجگرد	۱۵۱	۷۷۳	۲	۲	۲۵	x	x	x	x	x	x	x	x	x	x	x	x	x	x	x	x	x	x	x	x	x	x	x	x	x	x	x	x	x	x	x	x	x					
باغ وحش	۷۰۵	۳۲۱۱	۲	۲	۲۴	x	x	x	x	x	x	x	x	x	x	x	x	x	x	x	x	x	x	x	x	x	x	x	x	x	x	x	x	x	x	x	x	x					
بندرات	۱۳۲	۶۸۰	۲	۲	۲۵	x	x	x	x	x	x	x	x	x	x	x	x	x	x	x	x	x	x	x	x	x	x	x	x	x	x	x	x	x	x	x	x	x					
باغ ابرشم	۳۵۱	۱۶۷۱	۲	۲	۲۲	x	x	x	x	x	x	x	x	x	x	x	x	x	x	x	x	x	x	x	x	x	x	x	x	x	x	x	x	x	x	x	x	x					
حیلاب	۳۵	۱۸۴	۲	۲	۲۲	x	x	x	x	x	x	x	x	x	x	x	x	x	x	x	x	x	x	x	x	x	x	x	x	x	x	x	x	x	x	x	x	x					
حوجیل	۲۷۲	۱۱۵۶	۲	۲	۲۲	x	x	x	x	x	x	x	x	x	x	x	x	x	x	x	x	x	x	x	x	x	x	x	x	x	x	x	x	x	x	x	x	x					
جلال آباد مارین	۱۶۹	۷۹۲	۲	۲	۲۲	x	x	x	x	x	x	x	x	x	x	x	x	x	x	x	x	x	x	x	x	x	x	x	x	x	x	x	x	x	x	x	x	x					

موقت	تأسیسات اقتصادی واجتماعی													تأسیسات آموزشی و تفریحی							تأسیسات عمومی							شرح	تعداد خانوار	جمعیت
	آب و برق	گاز	تلفن	سنگ آسفالت	سنگ مرمر	سنگ ساختمانی	سنگ آهک	سنگ گچ	سنگ سرامیک	سنگ کاشی	سنگ کاشی	سنگ کاشی	سنگ کاشی	سنگ کاشی	سنگ کاشی	سنگ کاشی	سنگ کاشی	سنگ کاشی	سنگ کاشی	سنگ کاشی	سنگ کاشی	سنگ کاشی	سنگ کاشی	سنگ کاشی	سنگ کاشی	سنگ کاشی	سنگ کاشی			
۱-F2				x																							۱۴۳	۶۸۵	کروچ	
۱-F1																											۱	۶	کارخانه لغتون	
۱-G1																											۱	۶	کوه سفید	
۱-G2																											۲	۹	کارخانه سیمان	
۱-F3																											۳۵	۱۹۲	گلگون	
۱-F2																											۶۷۷	۳۴۷۹	گارماسه	
۱-F2																											۱۶۶	۸۱۱	گاه نشان	
۱-F2																											۱۰۶	۵۶۶	گوسگان	
۱-F3	x	x	x	x	x	x	x	x	x	x	x	x	x	x	x	x	x	x	x	x	x	x	x	x	x	x	۷۱	۳۵۹	لازمی	
۱-F3	x	x	x	x	x	x	x	x	x	x	x	x	x	x	x	x	x	x	x	x	x	x	x	x	x	x	۲۱۵	۱۴۴۶	لازگان	
۱-F3																											۲	۸	مزرعه سبزه	
۱-F3																											۱۳۲	۷۴۳	معد	
۱-F2																											۱۴	۶۶	میان رشید	
۱-G2																											۱	۵	معدن قسمت	
۱-G2																											۱	۵	معدن بنه سرخی	
۱-F2																											۱۱۷	۶۰۴	موسمان	
۱-F2																											۱	۵	معدن سنگ آهن	
۱-F2	x																										۲۷۱	۱۳۷۵	هویه	
۱-G2	x	x	x	x	x	x	x	x	x	x	x	x	x	x	x	x	x	x	x	x	x	x	x	x	x	x	۷۲۰	۳۴۹۶	یزد آباد	
																											۶۷۴۷	۳۴۲۰۹	دوستان آید و پیش	
۱-B3																											۳۲	۱۵۰	آید وضعیت	
۱-C3																											۱	۸	اسد آباد	
۱-C3																											۸	۳۹	احمد آباد	
۱-B3	x																										۱۵۱	۸۱۴	برزگان	
۱-C4																											۱	۶	باغ شیری	
۱-D4	x																										۷۹	۵۲۳	بهجت آباد	
۱-D4	x																										۵۳۶	۲۷۴۳	بیمستان	
۱-C4																											۱۳	۷۹	باغ شاه	
۱-C4																											۶۹۷	۳۳۸۱	باغاد ران	


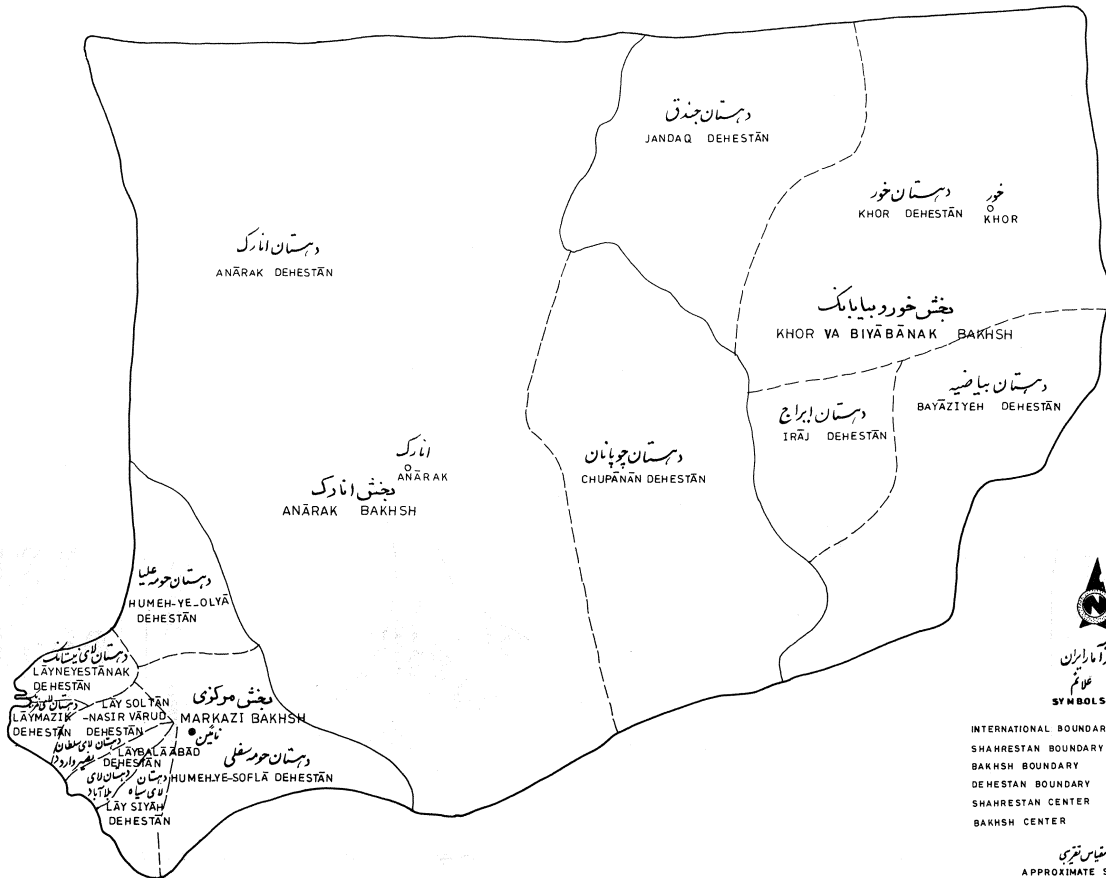
موقت آبادی روستای	تأسیسات اقتصادی و اجتماعی										تأسیسات ارتباطی							تأسیسات آموزشی و تفریحی							تأسیسات عمومی							تعداد خانوار	شرح			
	کشت آبیاری	تعمیرات روستایی	فولاد	انرژی	تعمیرات تعمیرات	تعمیرات تعمیرات	تعمیرات تعمیرات	تعمیرات تعمیرات	تعمیرات تعمیرات	تعمیرات تعمیرات	تعمیرات تعمیرات	تعمیرات تعمیرات	تعمیرات تعمیرات	تعمیرات تعمیرات	تعمیرات تعمیرات	تعمیرات تعمیرات	تعمیرات تعمیرات	تعمیرات تعمیرات	تعمیرات تعمیرات	تعمیرات تعمیرات	تعمیرات تعمیرات	تعمیرات تعمیرات	تعمیرات تعمیرات	تعمیرات تعمیرات	تعمیرات تعمیرات	تعمیرات تعمیرات	تعمیرات تعمیرات	تعمیرات تعمیرات								
۳۷	۳۶	۳۵	۳۴	۳۳	۳۲	۳۱	۳۰	۲۹	۲۸	۲۷	۲۶	۲۵	۲۴	۲۳	۲۲	۲۱	۲۰	۱۹	۱۸	۱۷	۱۶	۱۵	۱۴	۱۳	۱۲	۱۱	۱۰	۹	۸	۷	۶	۵	۴	۳	۲	۱
1-B3				x	x																															پرکستان
1-D4		x																x																	تلمبه شماره ۳ گاز	
1-E5																																				جعفر آباد
1-B3					x																															جعفر آباد
1-A3					x	x		x															x		x											چم حیدر
1-A3					x	x		x																												چم یوسف علی
1-A3					x	x		x														x	x		x	x										چم گاو
1-B3	x				x	x		x																												چم علیشاه
1-B3					x	x		x																												چم کهریز
1-B3																																				چشمه گلکی
1-A3					x																															چم نثار
1-A3					x	x																x		x	x											چم خرم
1-A3					x			x																												چم طاق
1-C4					x	x		x																												چم پیر
1-B4																																				چقارگرد
1-C4																																				چم آسمان
1-C3																																				حاجی الوان
1-B4																																				حاجت آباد
1-C4																																				حسین آباد
1-B3																																				خشوشه
1-C4																																				خاک سفید
1-C3																																				دامداری
1-C3																																				داشتگل
1-C3																																				دورک
1-B4																																				دوره مهرطی
1-C4																																				دوریاط
1-B4																																				دولت آباد
1-C5																																				دوره احمیالار
1-C5																																				دوره شاهین
1-C4																																				دوره اشکی

موقت	تأسیسات اقتصادی و اجتماعی										خدمات شهری و اداری							تأسیسات آموزشی و تفریحی						تأسیسات عمومی				وضع	تعداد	شرح						
	تعداد	تعداد	تعداد	تعداد	تعداد	تعداد	تعداد	تعداد	تعداد	تعداد	تعداد	تعداد	تعداد	تعداد	تعداد	تعداد	تعداد	تعداد	تعداد	تعداد	تعداد	تعداد	تعداد	تعداد	تعداد	تعداد	تعداد				تعداد	تعداد	تعداد	تعداد		
۳۷	۳۶	۳۵	۳۴	۳۳	۳۲	۳۱	۳۰	۲۹	۲۸	۲۷	۲۶	۲۵	۲۴	۲۳	۲۲	۲۱	۲۰	۱۹	۱۸	۱۷	۱۶	۱۵	۱۴	۱۳	۱۲	۱۱	۱۰	۹	۸	۷	۶	۵	۴	۳	۲	۱
۱-C4																																				دره حسین خانی
۱-C5																																				دره آجوری
1-B4				x		x																					x								رکن آباد	
1-B4																																				روح اله
1-C3																																				رحمت آباد
1-C5																																				زوبین دشت
1-C4				x	x																															زمان آباد
1-C3				x																																سعید آباد
1-B3																																				سیا هگل
1-D5																																				سلطان آباد
1-D5																																				سیه
1-C4																																				شورچه
1-C4																																				صنایع نظامی
1-B3	x			x	x		x																													صادق آباد
1-D5																																				صادق آباد گاریز
1-C3																																				طیس
1-D4																																				علی آباد
1-B4																																				فتح آباد
1-B3																																				قطعه سریند
1-B3																																				قطعه ترکی
1-B3																																				قطعه سربال
1-B4																																				قطعه آقا
1-C4																																				قطعه سادات
1-C5																																				قطعه پائین کپوشه
1-C3	x																																			کنه شور
1-B3		x	x	x	x		x	x																												کرچگان
1-B4																																				کلیشاد رخ
1-D4	x																																			گله مسلمان
1-D4																																				گله مسیح
1-C5	x																																			کپوشه

شرح	تعداد خانوار	جمعیت	نوع آبدهی		تأمینات عمومی					تأمینات آموزش و تفریحی								تأمینات ارتباطی و تغذایی								تأمینات اقتصادی و اجتماعی							موقعیت آبادی در شهرستان		
			آبدهی آلوده	آبدهی طبیعی	برق	آب آشامیدنی	فاضلاب	گاز	دوربین	مدرسه	مدرسه تقاضای	سپور	تفریح	اندازده کور	سایر خدمات	سازمان	سازمان	سازمان	سازمان	سازمان	سازمان	سازمان	سازمان	سازمان	سازمان	سازمان	سازمان	سازمان	سازمان	سازمان	سازمان	سازمان		سازمان	
کاوریز	۴۴	۲۰۴	۳	۴																													۳۶		
گنج آباد	خالی	ازسکنه	۲	۳																															
لاحرستان	۷	۳۳	۴	۳																															
لای سید	۱۱۵	۶۰۵	۲	۲																															
موزی درکنجهرازی	۱	۳	۲	۲																															
مزرعه شاه لولاک	۱	۶	۳	۲																															
مورگان	۳۱۱	۱۶۶۰	۲	۲																															
مهرک	۶	۳۲	۴	۴																															
ملک آباد	۲۹۰	۱۵۵۹	۲	۲																															
مدیسه	۱۸۳	۹۴۵	۲	۲																															
محسن آباد	خالی	ازسکنه	۳	۳																															
محمود آباد	۱۲	۴۴	۲	۲																															
نونگوران	۳۷۰	۱۸۹۲	۲	۲																															
هارنگ	۲۱۱	۱۰۲۶	۲	۲																															
هام	۶۱	۲۷۱	۲	۲																															
یال بلند	۸	۴۴	۴	۴																															
دستان گرگن		۶۴۰۸	۳۱۹۶۴			۲۲	۱۶	۲۷	۴۹	۱۰	۴۶	۴۹	۲۷	۱۶	۲۲																				
آب نیل	۹۶	۵۲۰	۲	۲																															
ایستگاه آب نیل	۲۴	۸۹	۵	۵																															
احمد آباد	۱۴۲	۷۴۴	۲	۲																															
اسد آباد	۴۸	۲۳۸	۲	۲																															
اما مزاده شهید	۳	۹	۴	۴																															
آدرگان	۲۵۲	۱۲۰۱	۲	۲																															
اکبر آباد	۲۲	۱۳۵	۲	۲																															
اراضی	۱۴۶	۷۶۴	۲	۲																															
باغ کومه	۲۴۴	۱۳۰۸	۲	۲																															
بارجان	۸۸	۴۶۵	۲	۲																															
بروزاد	۸۲	۴۱۹	۲	۲																															
باغ ملک	۱۸۲	۸۸۸	۲	۲																															

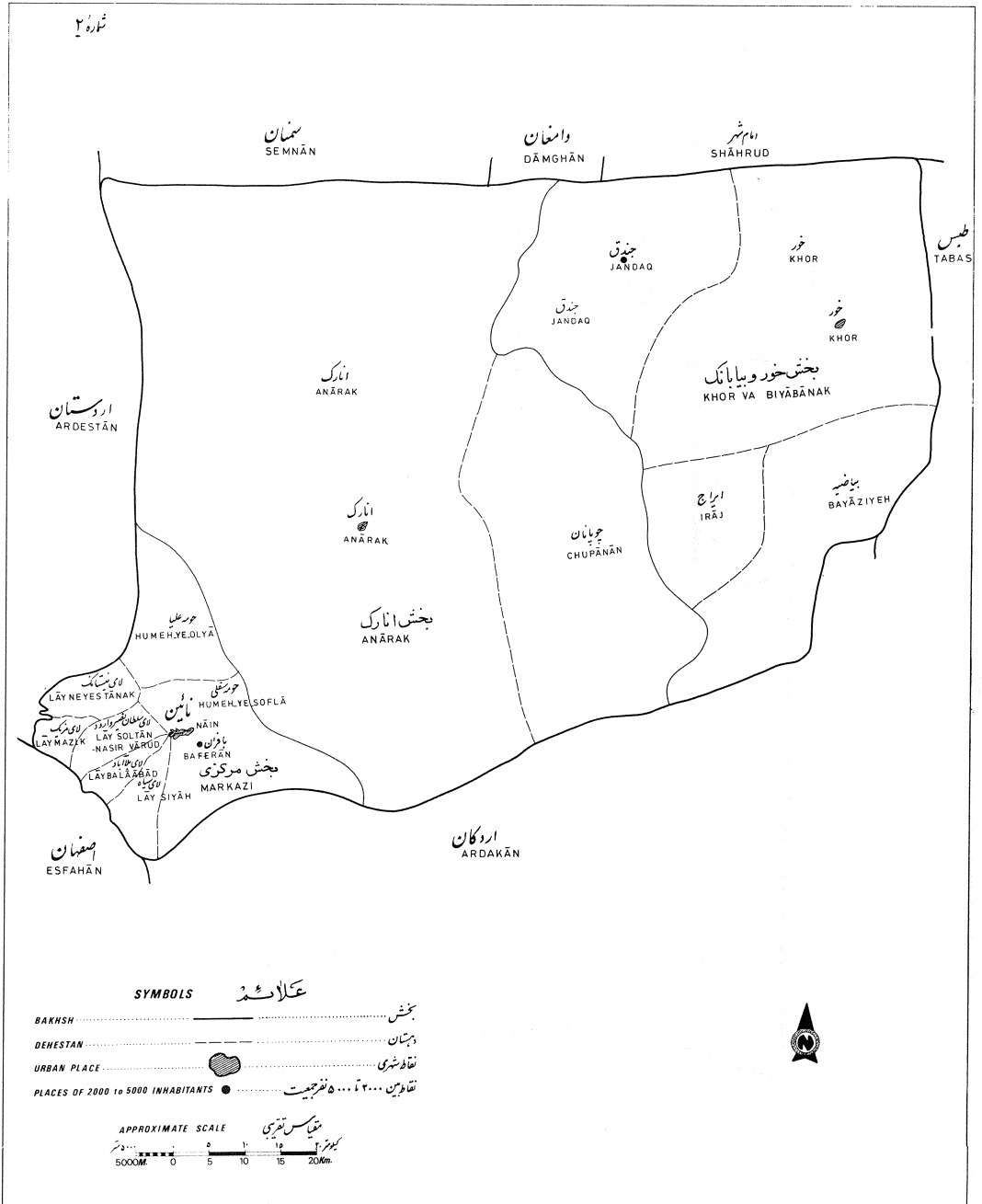
نوع موت	نمایشات اقتصادی و اجتماعی										نمایشات فرهنگی و تفریحی										نمایشات آموزشی										نوع دوره تجرب آموزش کلی	جمع دوره تجرب آموزش کلی	جمعیت	شماره خاوار	شهر
	۲۵- سازمان فرهنگ	۲۶- فرهنگ موروثی	۲۷- فرهنگ موروثی	۲۸- فرهنگ موروثی	۲۹- فرهنگ موروثی	۳۰- فرهنگ موروثی	۳۱- فرهنگ موروثی	۳۲- فرهنگ موروثی	۳۳- فرهنگ موروثی	۳۴- فرهنگ موروثی	۳۵- فرهنگ موروثی	۳۶- فرهنگ موروثی	۳۷- فرهنگ موروثی	۳۸- فرهنگ موروثی	۳۹- فرهنگ موروثی	۴۰- فرهنگ موروثی	۴۱- فرهنگ موروثی	۴۲- فرهنگ موروثی	۴۳- فرهنگ موروثی	۴۴- فرهنگ موروثی	۴۵- فرهنگ موروثی	۴۶- فرهنگ موروثی	۴۷- فرهنگ موروثی	۴۸- فرهنگ موروثی	۴۹- فرهنگ موروثی	۵۰- فرهنگ موروثی									
۱-G3	x	x	x	x	x	x	x	x	x	x	x	x	x	x	x	x	x	x	x	x	x	x	x	x	۲	پلارت									
۱-G3																									۱۲۹	پلارتگان									
۱-F3	x	x	x	x	x	x	x	x	x	x	x	x	x	x	x	x	x	x	x	x	x	x	x	۲۶	پارا										
۱-F3	x	x	x	x	x	x	x	x	x	x	x	x	x	x	x	x	x	x	x	x	x	x	x	۱۵۰	پهنگران										
۱-G3																								۲۲۹	تندگان										
۱-F3	x	x	x	x	x	x	x	x	x	x	x	x	x	x	x	x	x	x	x	x	x	x	x	۹۲	جوشی										
۱-G3																								۱۵۷	جوشان										
۱-G4	x	x	x	x	x	x	x	x	x	x	x	x	x	x	x	x	x	x	x	x	x	x	x	۵۲	جوهروستان منظمی										
۱-G4																								۸۵	جوهروستان علیا										
۱-G3																								۲	جهانپورج										
۱-F2																								۱۴	حبیب آباد										
۱-G4																								۸۱	حسین آباد										
۱-G4																								۱	حسین آباد										
۱-G4																								۱۶	حسین آباد لاهلواس										
۱-H4																								۲	حاج احمد آقا میرزه										
۱-G3	x	x	x	x	x	x	x	x	x	x	x	x	x	x	x	x	x	x	x	x	x	x	x	۱۵۷	خونسارک										
۱-F3																								۱۶	خوشنوار										
۱-G3																								۴	خرم آباد										
۱-G1	x	x	x	x	x	x	x	x	x	x	x	x	x	x	x	x	x	x	x	x	x	x	x	۱۳۱	دنبه										
۱-F2																								۳۶	دستفان										
۱-F3	x	x	x	x	x	x	x	x	x	x	x	x	x	x	x	x	x	x	x	x	x	x	x	۳۵۵	دارگان										
۱-G4																								۲	دیگرکریاس										
۱-F3																								۱۰۱	دستگرد										
۱-G4																								۱۱۷	دستگرد مهرآوران										
۱-G3																								۴۹	دارافشان										
۱-G4	x	x	x	x	x	x	x	x	x	x	x	x	x	x	x	x	x	x	x	x	x	x	x	۲۴۱	ده سرح										
۱-F3																								۱۳۸	زارا										
۱-G3	x	x	x	x	x	x	x	x	x	x	x	x	x	x	x	x	x	x	x	x	x	x	x	۱۵	رحیم آباد										
۱-G3	x	x	x	x	x	x	x	x	x	x	x	x	x	x	x	x	x	x	x	x	x	x	x	۷۵	زودان										
۱-G3	x	x	x	x	x	x	x	x	x	x	x	x	x	x	x	x	x	x	x	x	x	x	x	۱۴۷	سپاه افشار										
۱-F3																								۱۶	سنگامهون										

ردیف	تأسیسات اقتصادی و تجاری							تأسیسات اجتماعی			تأسیسات آموزشی							تعداد فارغ التحصیلین	شهر
	کافه	کافی	غذایی	تعمیرات	مسافر	تفریح	سایر	تفاهات	کتابخانه	کلاس	مدرسه	تأسیسات آهسته و پیوسته					تعداد فارغ التحصیلین		
												مدرسه	کلاس	کتابخانه	سایر	تعمیرات			
۳۷	×	×	×	×	×	×	×	×	×	×	×	×	×	×	×	×	۲	۱	
1-P2																	۲۹۹	سپهان	
1-G3																	۱۰۵	سپهان	
1-G4																	۱	سپهان	
1-G3	×																۳۸	شرکت ملی آبریزان ایران	
1-H3																	۳۸	صادق آباد	
1-H3																	۱۴۶	مدیران مزرعه	
1-G3																	۱۴۶	علی شاهدان	
1-G3																	۲۲	علی آباد	
1-F3																	۱۰۴۸	توزخوان	
1-G3	×																۱۶۸	نظر آباد	
1-G3																	۳۷	قلعه سرخ	
1-G3																	۴	قلعه بیانی	
1-G4																	۲	فاسم آباد	
1-H3																	۱۱۶	کرانسان	
1-F3	×																۴۲	کرانسان	
1-G3	×																۵۲	کارخانه تند نغن جهان	
1-H4																	۱۱۸	کوئچکوه	
1-G4	×																۱۱۸	کارخانه کاغذ سازی	
1-H3																	۱۶	کارخانه نموسایل آبریزان	
1-G4	×																۱۵	کارگاه تولیدات ازنی	
1-H4																	۴۱	معدن شاه کوه	
1-F2	×																۱۲۰	مهرگان	
1-G3																	۷	مزرعه رشید آباد علیا	
1-H4																	۲	معدن آهن	
1-G3	×																۲	مزرعه فیض آباد	
1-G3																	۱۲۰	میرآباد	
1-G3																	۲	مهدی آباد کرمانی	
1-G4																	۱	مزرعه اری رضائی	
1-H4																	۲	مزرعه زمین دشت	



نقشه شهرستان ناین بقیلیک دهستانها - نقاط شهری و نقاط بین ۲۰۰۰ تا ۵۰۰۰ نفر جمعیت (سرشماری آبان ماه ۱۳۵۵)

NAIN SHAHRESTAN - BY DEHESTANS, URBAN PLACES AND PLACES OF 2000 to 5000 INHABITANTS. November 1976



Large scale maps of this shahrestan showing dehestans, places and roads at the time of the National Census of Population and Housing, November 1976, may be purchased from the Statistical Centre of Iran

نقشه های این شهرستان با مقیاس بزرگتر که شامل دهستانها - و دهات و راههای موجود در زمان سرشماری عمومی کشور (آبان ماه ۱۳۵۵) میباشد از مرکز آمار ایران قابل خریداری است.

شهرستان آمل

استان مازان



- نمونه
- خط مرز استان
 - خط مرز شهرستان
 - خط مرز دهستان
 - خط مرز روستا
 - خط مرز آباد
 - خط مرز باغ
 - خط مرز مزرعه
 - خط مرز جنگل
 - خط مرز کوه
 - خط مرز دریا
 - خط مرز رودخانه
 - خط مرز کانال
 - خط مرز سد
 - خط مرز تونل
 - خط مرز راه
 - خط مرز راه آسفالت
 - خط مرز راه خاکی
 - خط مرز راه ترابری
 - خط مرز راه آبی
 - خط مرز راه هوایی
 - خط مرز راه ریلی
 - خط مرز راه کابلهای
 - خط مرز راه نوری
 - خط مرز راه مخابراتی
 - خط مرز راه پستی
 - خط مرز راه پلیس
 - خط مرز راه آتش نشانی
 - خط مرز راه آبرسانی
 - خط مرز راه فاضلاب
 - خط مرز راه گاز
 - خط مرز راه آبگرم
 - خط مرز راه آب سرد
 - خط مرز راه آب شیرین
 - خط مرز راه آب شور
 - خط مرز راه آب معدنی
 - خط مرز راه آب دریا
 - خط مرز راه آب رودخانه
 - خط مرز راه آب کانال
 - خط مرز راه آب سد
 - خط مرز راه آب تونل
 - خط مرز راه آب راه
 - خط مرز راه آب راه آسفالت
 - خط مرز راه آب راه خاکی
 - خط مرز راه آب راه ترابری
 - خط مرز راه آب راه آبی
 - خط مرز راه آب راه هوایی
 - خط مرز راه آب راه ریلی
 - خط مرز راه آب راه کابلهای
 - خط مرز راه آب راه نوری
 - خط مرز راه آب راه مخابراتی
 - خط مرز راه آب راه پستی
 - خط مرز راه آب راه پلیس
 - خط مرز راه آب راه آتش نشانی
 - خط مرز راه آب راه آبرسانی
 - خط مرز راه آب راه فاضلاب
 - خط مرز راه آب راه گاز
 - خط مرز راه آب راه آبگرم
 - خط مرز راه آب راه آب سرد
 - خط مرز راه آب راه آب شیرین
 - خط مرز راه آب راه آب شور
 - خط مرز راه آب راه آب معدنی
 - خط مرز راه آب راه آب دریا
 - خط مرز راه آب راه آب رودخانه
 - خط مرز راه آب راه آب کانال
 - خط مرز راه آب راه آب سد
 - خط مرز راه آب راه آب تونل
 - خط مرز راه آب راه آب راه

مقیاس 1:50,000

شماره نقشه 1302/1303

تاریخ 1380

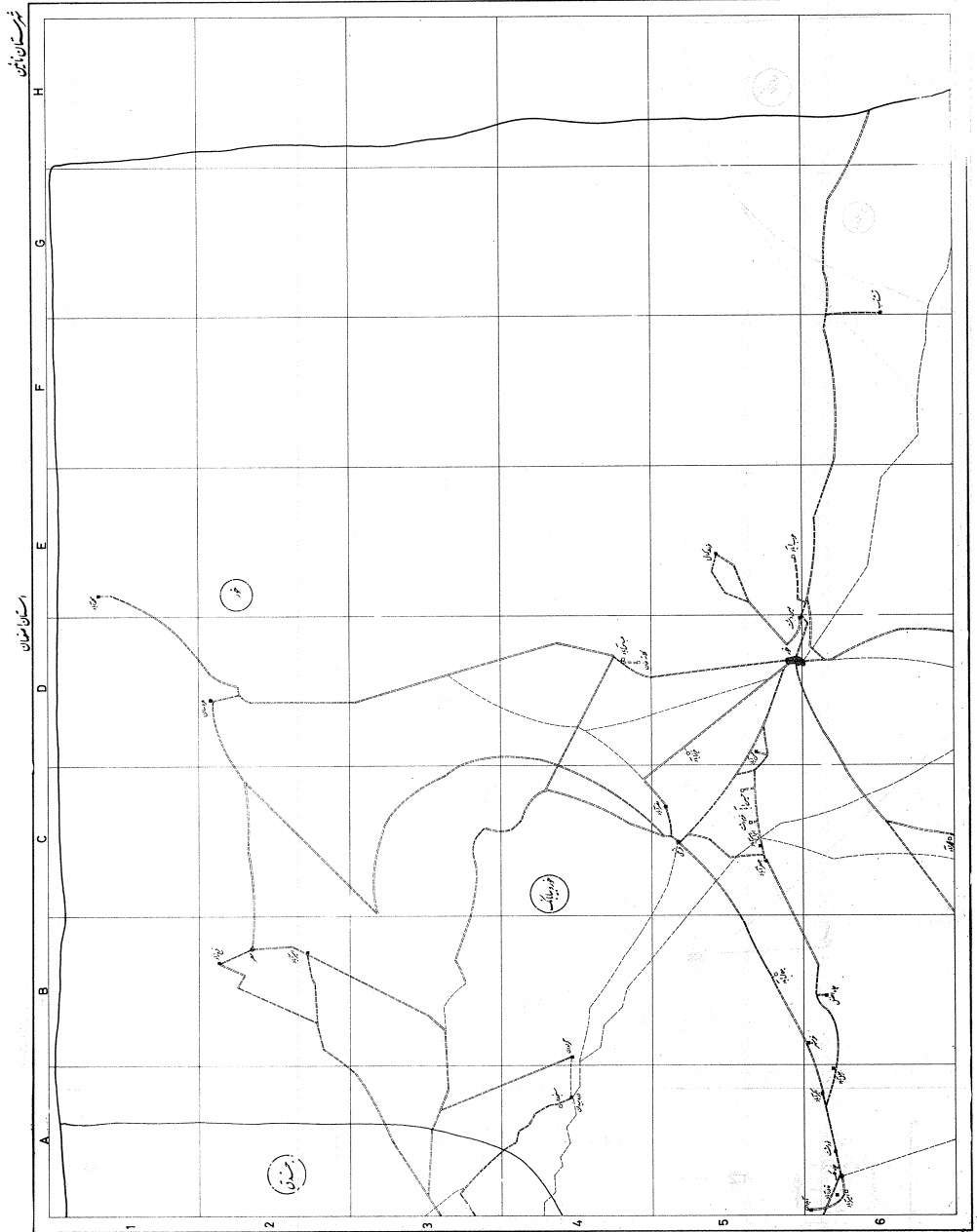
نوع نقشه توپوگرافیک

مقیاس 1:50,000

شماره نقشه 1302/1303

تاریخ 1380

نوع نقشه توپوگرافیک




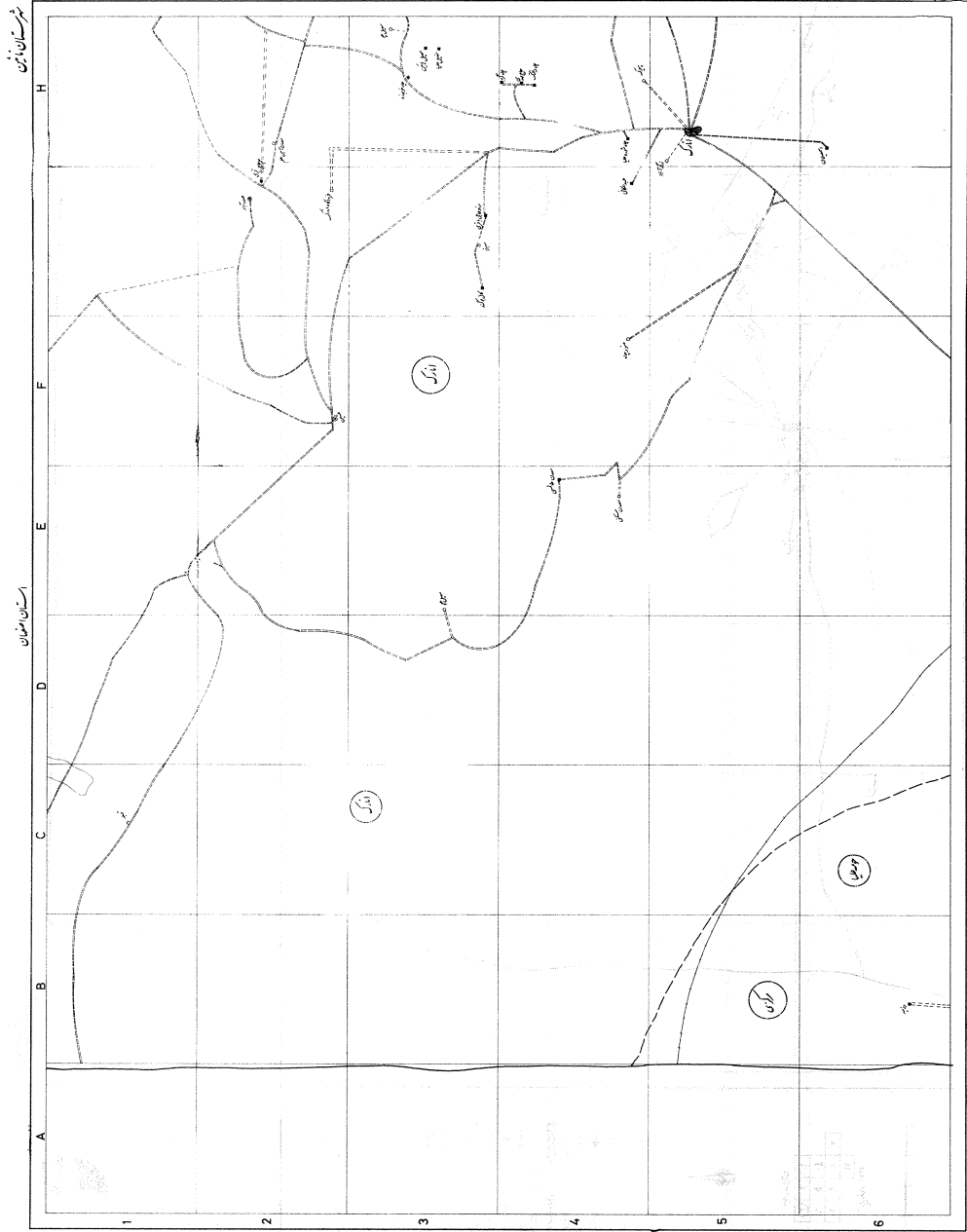
نرسه بان زمین

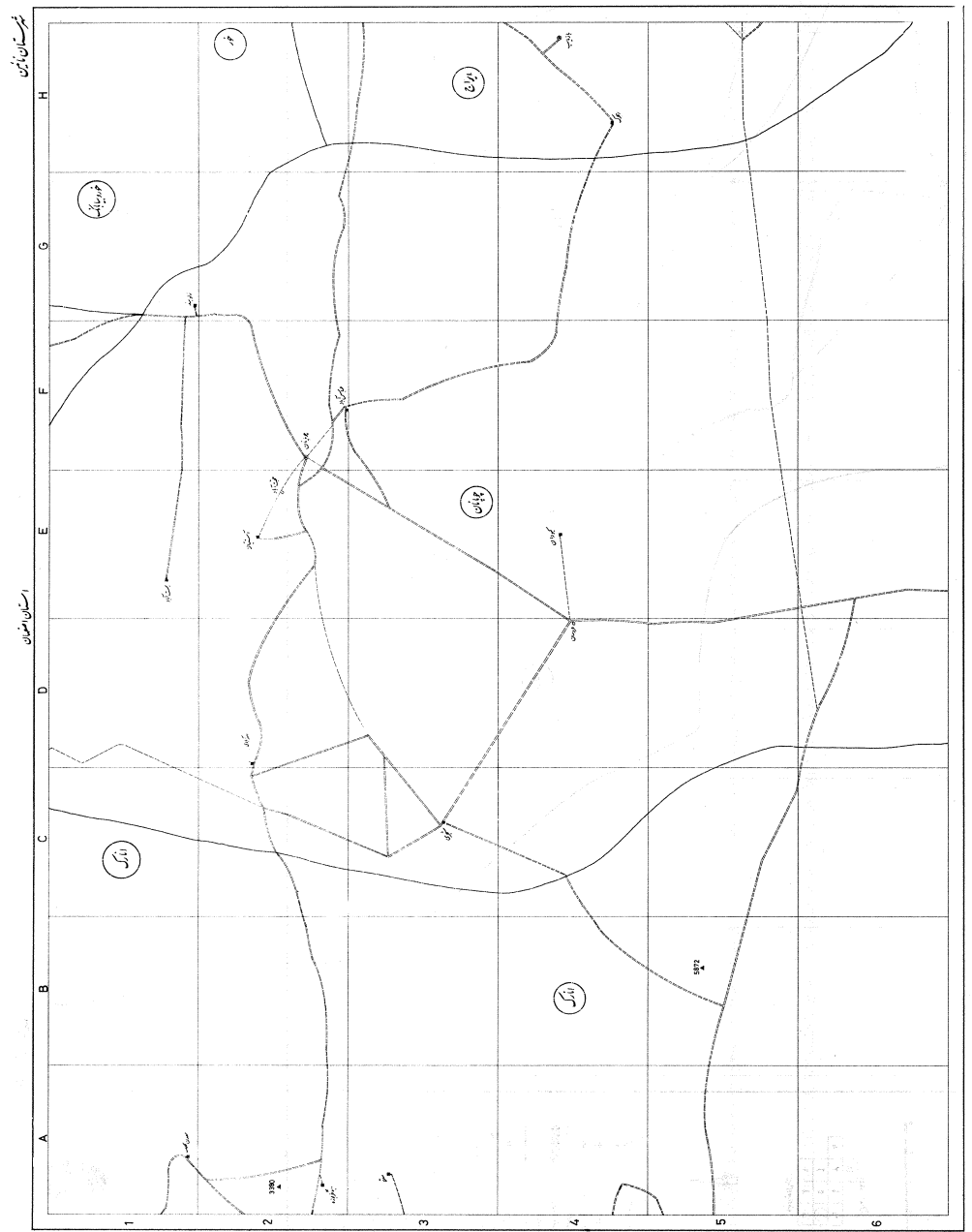
مستقلات مساحت

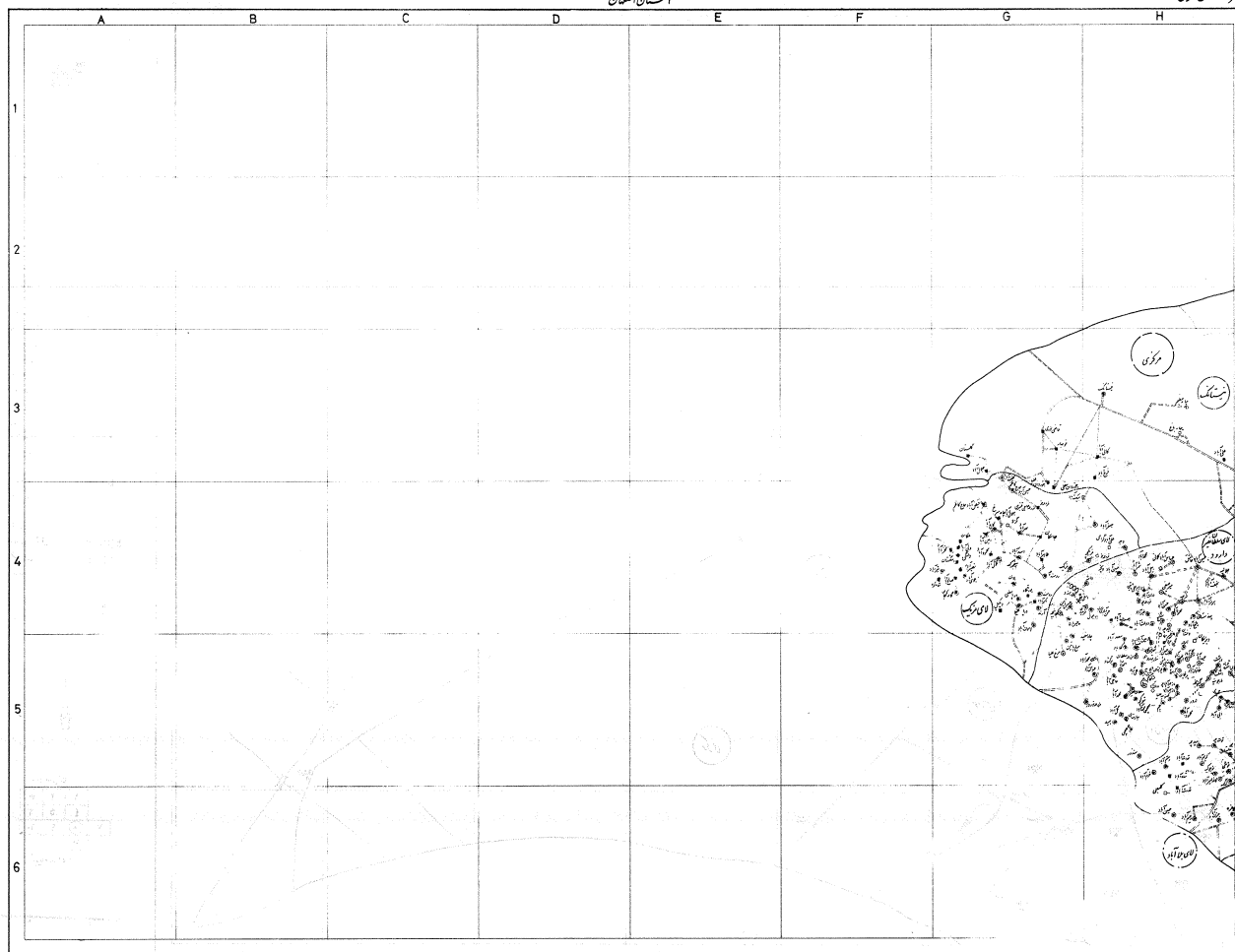
۱۰
۹
۸
۷
۶
۵
۴
۳
۲
۱

۱	۲	۳	۴	۵	۶	۷	۸	۹	۱۰
۱	۲	۳	۴	۵	۶	۷	۸	۹	۱۰

نقطه کوه
نقطه مرتفع
نقطه متوسط
نقطه پست
نقطه عمیق
نقطه دریا
نقطه رودخانه
نقطه کانال
نقطه سد
نقطه تونل
نقطه پل
نقطه راه
نقطه راه آهن
نقطه خط لوله
نقطه خط انتقال
نقطه خط فشار
نقطه خط لوله انتقال
نقطه خط انتقال گاز
نقطه خط انتقال آب
نقطه خط انتقال نفت
نقطه خط انتقال برق
نقطه خط انتقال سیال
نقطه خط انتقال هوا
نقطه خط انتقال صوت
نقطه خط انتقال نور
نقطه خط انتقال گرما
نقطه خط انتقال نیرو
نقطه خط انتقال اطلاعات
نقطه خط انتقال داده
نقطه خط انتقال پیام
نقطه خط انتقال صدا
نقطه خط انتقال تصویر
نقطه خط انتقال حرکت
نقطه خط انتقال انرژی
نقطه خط انتقال ماده
نقطه خط انتقال اطلاعات
نقطه خط انتقال داده
نقطه خط انتقال پیام
نقطه خط انتقال صدا
نقطه خط انتقال تصویر
نقطه خط انتقال حرکت
نقطه خط انتقال انرژی
نقطه خط انتقال ماده







مقیاس



شهر

مختصات

آبشار

کوهستان

کوه بزرگ

غار

کنکری

قدشهرستان

قدروشن

قدروشان

شهر

جاده آسفالت

جاده آهسته

جاده معلقه

جاده معلقه

جاده معلقه

جاده معلقه

جاده معلقه

جاده معلقه

جاده معلقه

جاده معلقه

جاده معلقه

جاده معلقه

جاده معلقه

جاده معلقه

جاده معلقه

جاده معلقه

جاده معلقه

جاده معلقه

جاده معلقه

جاده معلقه

جاده معلقه

جاده معلقه

جاده معلقه

جاده معلقه

جاده معلقه

جاده معلقه

جاده معلقه

جاده معلقه

جاده معلقه

جاده معلقه

جاده معلقه

جاده معلقه

جاده معلقه

جاده معلقه

جاده معلقه

جاده معلقه

جاده معلقه

جاده معلقه

جاده معلقه

جاده معلقه

جاده معلقه

جاده معلقه

جاده معلقه

جاده معلقه

جاده معلقه

جاده معلقه

جاده معلقه

جاده معلقه

جاده معلقه

مقیاس

1	2	3
4	5	6
7	8	9
10	11	12

تاریخ تصدیق ۱۳۶۱

۰ ۱ ۲ ۳ ۴ ۵ ۶ ۷ ۸ ۹ ۱۰ ۱۱ ۱۲

۰ ۱ ۲ ۳ ۴ ۵ ۶ ۷ ۸ ۹ ۱۰ ۱۱ ۱۲

۰ ۱ ۲ ۳ ۴ ۵ ۶ ۷ ۸ ۹ ۱۰ ۱۱ ۱۲

۰ ۱ ۲ ۳ ۴ ۵ ۶ ۷ ۸ ۹ ۱۰ ۱۱ ۱۲

۰ ۱ ۲ ۳ ۴ ۵ ۶ ۷ ۸ ۹ ۱۰ ۱۱ ۱۲

۰ ۱ ۲ ۳ ۴ ۵ ۶ ۷ ۸ ۹ ۱۰ ۱۱ ۱۲

۰ ۱ ۲ ۳ ۴ ۵ ۶ ۷ ۸ ۹ ۱۰ ۱۱ ۱۲

۰ ۱ ۲ ۳ ۴ ۵ ۶ ۷ ۸ ۹ ۱۰ ۱۱ ۱۲

۰ ۱ ۲ ۳ ۴ ۵ ۶ ۷ ۸ ۹ ۱۰ ۱۱ ۱۲

۰ ۱ ۲ ۳ ۴ ۵ ۶ ۷ ۸ ۹ ۱۰ ۱۱ ۱۲

۰ ۱ ۲ ۳ ۴ ۵ ۶ ۷ ۸ ۹ ۱۰ ۱۱ ۱۲

۰ ۱ ۲ ۳ ۴ ۵ ۶ ۷ ۸ ۹ ۱۰ ۱۱ ۱۲

۰ ۱ ۲ ۳ ۴ ۵ ۶ ۷ ۸ ۹ ۱۰ ۱۱ ۱۲

۰ ۱ ۲ ۳ ۴ ۵ ۶ ۷ ۸ ۹ ۱۰ ۱۱ ۱۲

۰ ۱ ۲ ۳ ۴ ۵ ۶ ۷ ۸ ۹ ۱۰ ۱۱ ۱۲

۰ ۱ ۲ ۳ ۴ ۵ ۶ ۷ ۸ ۹ ۱۰ ۱۱ ۱۲

۰ ۱ ۲ ۳ ۴ ۵ ۶ ۷ ۸ ۹ ۱۰ ۱۱ ۱۲

۰ ۱ ۲ ۳ ۴ ۵ ۶ ۷ ۸ ۹ ۱۰ ۱۱ ۱۲

۰ ۱ ۲ ۳ ۴ ۵ ۶ ۷ ۸ ۹ ۱۰ ۱۱ ۱۲

۰ ۱ ۲ ۳ ۴ ۵ ۶ ۷ ۸ ۹ ۱۰ ۱۱ ۱۲

۰ ۱ ۲ ۳ ۴ ۵ ۶ ۷ ۸ ۹ ۱۰ ۱۱ ۱۲

۰ ۱ ۲ ۳ ۴ ۵ ۶ ۷ ۸ ۹ ۱۰ ۱۱ ۱۲

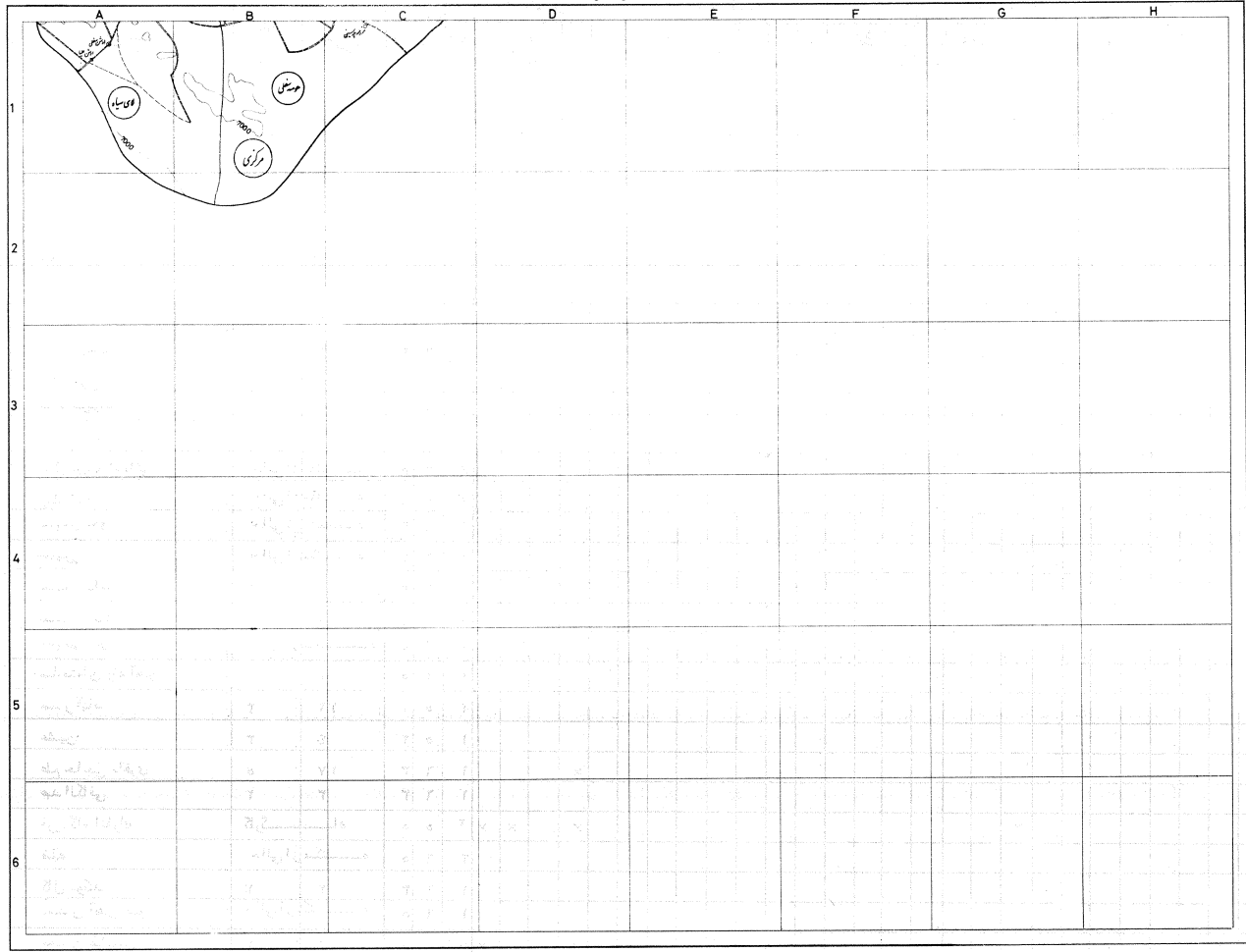
۰ ۱ ۲ ۳ ۴ ۵ ۶ ۷ ۸ ۹ ۱۰ ۱۱ ۱۲

۰ ۱ ۲ ۳ ۴ ۵ ۶ ۷ ۸ ۹ ۱۰ ۱۱ ۱۲

۰ ۱ ۲ ۳ ۴ ۵ ۶ ۷ ۸ ۹ ۱۰ ۱۱ ۱۲

۰ ۱ ۲ ۳ ۴ ۵ ۶ ۷ ۸ ۹ ۱۰ ۱۱ ۱۲

۰ ۱ ۲ ۳ ۴ ۵ ۶ ۷ ۸ ۹ ۱۰ ۱۱ ۱۲

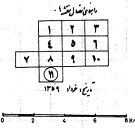


شهرستان اصفهان



کدام

- شهر
- مرکز ناحیه
- مرکز محله
- مرکز روستا
- مدرسه
- بیمارستان
- ایستگاه پلیس
- مسجد
- پارک
- ورزشگاه
- بازار
- ایستگاه راه آهن
- جاده
- رودخانه
- کانال
- سد
- پل
- تونل
- خط راه آهن
- جاده
- ایستگاه راه آهن
- تقاطع جاده
- ایستگاه راه آهن
- تقاطع جاده



ردیف	تأسیسات اقتصادی و اجتماعی											تأسیسات اجتماعی								نوع بهره ریزی	مجموعه	تعداد خادمان	شهر																																																																																																																																																																																																																																																																																																																																																																																																																																																																																																																																																																																																																																																																																																																																																																																																																																																																																																																																																																																																																																																																																																																																																																																																																																																																																																																																
	تأسیسات اقتصادی و اجتماعی	تأسیسات اجتماعی	تأسیسات اجتماعی	تأسیسات اجتماعی	تأسیسات اجتماعی	تأسیسات اجتماعی	تأسیسات اجتماعی	تأسیسات اجتماعی	تأسیسات اجتماعی	تأسیسات اجتماعی	تأسیسات اجتماعی	تأسیسات اجتماعی	تأسیسات اجتماعی	تأسیسات اجتماعی	تأسیسات اجتماعی	تأسیسات اجتماعی	تأسیسات اجتماعی																																																																																																																																																																																																																																																																																																																																																																																																																																																																																																																																																																																																																																																																																																																																																																																																																																																																																																																																																																																																																																																																																																																																																																																																																																																																																																																																						
5-A1	31	32	33	34	35	36	37	38	39	40	41	42	43	44	45	46	47	48	49	50	51	52	53	54	55	56	57	58	59	60	61	62	63	64	65	66	67	68	69	70	71	72	73	74	75	76	77	78	79	80	81	82	83	84	85	86	87	88	89	90	91	92	93	94	95	96	97	98	99	100	101	102	103	104	105	106	107	108	109	110	111	112	113	114	115	116	117	118	119	120	121	122	123	124	125	126	127	128	129	130	131	132	133	134	135	136	137	138	139	140	141	142	143	144	145	146	147	148	149	150	151	152	153	154	155	156	157	158	159	160	161	162	163	164	165	166	167	168	169	170	171	172	173	174	175	176	177	178	179	180	181	182	183	184	185	186	187	188	189	190	191	192	193	194	195	196	197	198	199	200	201	202	203	204	205	206	207	208	209	210	211	212	213	214	215	216	217	218	219	220	221	222	223	224	225	226	227	228	229	230	231	232	233	234	235	236	237	238	239	240	241	242	243	244	245	246	247	248	249	250	251	252	253	254	255	256	257	258	259	260	261	262	263	264	265	266	267	268	269	270	271	272	273	274	275	276	277	278	279	280	281	282	283	284	285	286	287	288	289	290	291	292	293	294	295	296	297	298	299	300	301	302	303	304	305	306	307	308	309	310	311	312	313	314	315	316	317	318	319	320	321	322	323	324	325	326	327	328	329	330	331	332	333	334	335	336	337	338	339	340	341	342	343	344	345	346	347	348	349	350	351	352	353	354	355	356	357	358	359	360	361	362	363	364	365	366	367	368	369	370	371	372	373	374	375	376	377	378	379	380	381	382	383	384	385	386	387	388	389	390	391	392	393	394	395	396	397	398	399	400	401	402	403	404	405	406	407	408	409	410	411	412	413	414	415	416	417	418	419	420	421	422	423	424	425	426	427	428	429	430	431	432	433	434	435	436	437	438	439	440	441	442	443	444	445	446	447	448	449	450	451	452	453	454	455	456	457	458	459	460	461	462	463	464	465	466	467	468	469	470	471	472	473	474	475	476	477	478	479	480	481	482	483	484	485	486	487	488	489	490	491	492	493	494	495	496	497	498	499	500	501	502	503	504	505	506	507	508	509	510	511	512	513	514	515	516	517	518	519	520	521	522	523	524	525	526	527	528	529	530	531	532	533	534	535	536	537	538	539	540	541	542	543	544	545	546	547	548	549	550	551	552	553	554	555	556	557	558	559	560	561	562	563	564	565	566	567	568	569	570	571	572	573	574	575	576	577	578	579	580	581	582	583	584	585	586	587	588	589	590	591	592	593	594	595	596	597	598	599	600	601	602	603	604	605	606	607	608	609	610	611	612	613	614	615	616	617	618	619	620	621	622	623	624	625	626	627	628	629	630	631	632	633	634	635	636	637	638	639	640	641	642	643	644	645	646	647	648	649	650	651	652	653	654	655	656	657	658	659	660	661	662	663	664	665	666	667	668	669	670	671	672	673	674	675	676	677	678	679	680	681	682	683	684	685	686	687	688	689	690	691	692	693	694	695	696	697	698	699	700	701	702	703	704	705	706	707	708	709	710	711	712	713	714	715	716	717	718	719	720	721	722	723	724	725	726	727	728	729	730	731	732	733	734	735	736	737	738	739	740	741	742	743	744	745	746	747	748	749	750	751	752	753	754	755	756	757	758	759	760	761	762	763	764	765	766	767	768	769	770	771	772	773	774	775	776	777	778	779	780	781	782	783	784	785	786	787	788	789	790	791	792	793	794	795	796	797	798	799	800	801	802	803	804	805	806	807	808	809	810	811	812	813	814	815	816	817	818	819	820	821	822	823	824	825	826	827	828	829	830	831	832	833	834	835	836	837	838	839	840	841	842	843	844	845	846	847	848	849	850	851	852	853	854	855	856	857	858	859	860	861	862	863	864	865	866	867	868	869	870	871	872	873	874	875	876	877	878	879	880	881	882	883	884	885	886	887	888	889	890	891	892	893	894	895	896	897	898	899	900	901	902	903	904	905	906	907	908	909	910	911	912	913	914	915	916	917	918	919	920	921	922	923	924	925	926	927	928	929	930	931	932	933	934	935	936	937	938	939	940	941	942	943	944	945	946	947	948	949	950	951	952	953	954	955	956	957	958	959	960	961	962	963	964	965	966	967	968	969	970	971	972	973	974	975	976	977	978	979	980	981	982	983	984	985	986	987	988	989	990	991	992	993	994	995	996	997	998	999	1000	1001	1002	1003	1004	1005	1006	1007	1008	1009	1010	1011	1012	1013	1014	1015	1016	1017	1018	1019	1020	1021	1022	1023	1024	1025	1026	1027	1028	1029	1030	1031	1032	1033	1034	1035	1036	1037	1038	1039	1040	1041	1042	1043	1044	1045	1046	1047	1048	1049	1050	1051	1052	1053	1054	1055	1056	1057	1058	1059	1060	1061	1062	1063	1064	1065	1066	1067	1068	1069	1070	1071	1072	1073	1074	1075	1076	1077	1078	1079	1080	1081	1082	1083	1084	1085	1086	1087	1088	1089	1090	1091	1092	1093	1094	1095	1096	1097	1098	1099	1100	1101	1102	1103	1104	1105	1106	1107	1108	1109	1110	1111	1112	1113	1114	1115	1116	1117	1118	1119	1120	1121	1122	1123	1124	1125	1126	1127	1128	1129	1130	1131	1132	1133	1134	1135	1136	1137	1138	1139	1140	1141	1142	1143	1144	1145	1146	1147	1148	1149	1150	1151	1152	1153	1154	1155	1156	1157	1158	1159	1160	1161	1162	1163	1164	1165	1166	1167	1168	1169	1170	1171	1172	1173	1174	1175	1176	1177	1178	1179	1180	1181	1182	1183	1184	1185	1186	1187	1188	1189	1190	1191	1192	1193	1194	1195	1196	1197	1198	1199	1200	1201	1202	1203	1204	1205	1206	1207	1208	1209	1210	1211	1212	1213	1214	1215	1216	1217	1218	1219	1220	1221	1222	1223	1224	1225	1226	1227	1228	1229	1230	1231	1232	1233	1234	1235	1236	1237	1238	1239	1240	1241	1242	1243	1244	1245	1246	1247	1248	1249	1250	1251	1252	1253	1254	1255	1256	1257	1258	1259	1260	1261	1262	1263	1264	1265	1266	1267	1268	1269	1270	1271	1272	1273	1274	1275	1276	1277	1278	1279	1280	1281	1282	1283	1284	1285	1286	1287	1288	1289	1290	1291	1292	1293	1294	1295	1296	1297	1298	1299	1300	1301	1302	1303	1304	1305	1306	1307	1308	1309	1310	1311	1312	1313	1314	1315	1316	1317	1318	1319	1320	1321	1322	1323	1324	1325	1326	1327	1328	1329	1330	1331	1332	1

شماره ثبت	تعداد خانوار	مساحت	نوع آبپاشی		نمایات عمومی												نمایات آموزشی و تفریحی												نمایات اقتصادی و اجتماعی										
			آبپاشی	بیابانی	دره	دره	دره	دره	دره	دره	دره	دره	دره	دره	دره	دره	دره	دره	دره	دره	دره	دره	دره	دره	دره	دره	دره	دره	دره	دره	دره								
۱	۲	۳	۴	۵	۶	۷	۸	۹	۱۰	۱۱	۱۲	۱۳	۱۴	۱۵	۱۶	۱۷	۱۸	۱۹	۲۰	۲۱	۲۲	۲۳	۲۴	۲۵	۲۶	۲۷	۲۸	۲۹	۳۰	۳۱	۳۲	۳۳	۳۴	۳۵	۳۶	۳۷			
۸-C4	۱۹۶	۹۳۶	۲	۰	۲	۰	۰	۰	۰	۰	۰	۰	۰	۰	۰	۰	۰	۰	۰	۰	۰	۰	۰	۰	۰	۰	۰	۰	۰	۰	۰	۰	۰	۰	۰	۰	۰		
۱۱-C1	۰	۰	۰	۰	۰	۰	۰	۰	۰	۰	۰	۰	۰	۰	۰	۰	۰	۰	۰	۰	۰	۰	۰	۰	۰	۰	۰	۰	۰	۰	۰	۰	۰	۰	۰	۰	۰	۰	
۸-B6	۰	۰	۰	۰	۰	۰	۰	۰	۰	۰	۰	۰	۰	۰	۰	۰	۰	۰	۰	۰	۰	۰	۰	۰	۰	۰	۰	۰	۰	۰	۰	۰	۰	۰	۰	۰	۰	۰	
۸-C6	۴۹	۳۲۲	۲	۳	۲	۰	۰	۰	۰	۰	۰	۰	۰	۰	۰	۰	۰	۰	۰	۰	۰	۰	۰	۰	۰	۰	۰	۰	۰	۰	۰	۰	۰	۰	۰	۰	۰	۰	
دهستان حومه علیا																																							
۸-B1	۱	۴۸۲	۳	۶	۳	۰	۰	۰	۰	۰	۰	۰	۰	۰	۰	۰	۰	۰	۰	۰	۰	۰	۰	۰	۰	۰	۰	۰	۰	۰	۰	۰	۰	۰	۰	۰	۰		
۸-B1	۶	۳۰	۴	۶	۲	۰	۰	۰	۰	۰	۰	۰	۰	۰	۰	۰	۰	۰	۰	۰	۰	۰	۰	۰	۰	۰	۰	۰	۰	۰	۰	۰	۰	۰	۰	۰	۰	۰	
۴-B6	۲	۴	۳	۷	۳	۰	۰	۰	۰	۰	۰	۰	۰	۰	۰	۰	۰	۰	۰	۰	۰	۰	۰	۰	۰	۰	۰	۰	۰	۰	۰	۰	۰	۰	۰	۰	۰	۰	
۸-B1	۱	۳	۳	۶	۳	۰	۰	۰	۰	۰	۰	۰	۰	۰	۰	۰	۰	۰	۰	۰	۰	۰	۰	۰	۰	۰	۰	۰	۰	۰	۰	۰	۰	۰	۰	۰	۰	۰	
۸-B1	۲۲	۱۲۸	۳	۶	۳	۰	۰	۰	۰	۰	۰	۰	۰	۰	۰	۰	۰	۰	۰	۰	۰	۰	۰	۰	۰	۰	۰	۰	۰	۰	۰	۰	۰	۰	۰	۰	۰	۰	
۸-B1	۳۷	۲۰۶	۳	۶	۳	۰	۰	۰	۰	۰	۰	۰	۰	۰	۰	۰	۰	۰	۰	۰	۰	۰	۰	۰	۰	۰	۰	۰	۰	۰	۰	۰	۰	۰	۰	۰	۰	۰	
۸-B1	۹	۴۳	۴	۶	۲	۰	۰	۰	۰	۰	۰	۰	۰	۰	۰	۰	۰	۰	۰	۰	۰	۰	۰	۰	۰	۰	۰	۰	۰	۰	۰	۰	۰	۰	۰	۰	۰	۰	
۸-B1	۴	۱۶	۴	۶	۱	۰	۰	۰	۰	۰	۰	۰	۰	۰	۰	۰	۰	۰	۰	۰	۰	۰	۰	۰	۰	۰	۰	۰	۰	۰	۰	۰	۰	۰	۰	۰	۰	۰	
۸-B1	۷	۳۵	۴	۶	۱	۰	۰	۰	۰	۰	۰	۰	۰	۰	۰	۰	۰	۰	۰	۰	۰	۰	۰	۰	۰	۰	۰	۰	۰	۰	۰	۰	۰	۰	۰	۰	۰	۰	۰
۸-B2	۴	۱۴	۴	۶	۱	۰	۰	۰	۰	۰	۰	۰	۰	۰	۰	۰	۰	۰	۰	۰	۰	۰	۰	۰	۰	۰	۰	۰	۰	۰	۰	۰	۰	۰	۰	۰	۰	۰	۰
دهستان خور																																							
۳-A6	۱۸۳۱	۷۷۷۱	۱	۲	۸	۱	۱۱	۱	۱۲	۲	۱	۱	۱	۱	۱	۱	۱	۱	۱	۱	۱	۱	۱	۱	۱	۱	۱	۱	۱	۱	۱	۱	۱	۱	۱	۱	۱	۱	
۳-A6	۰	۰	۰	۰	۰	۰	۰	۰	۰	۰	۰	۰	۰	۰	۰	۰	۰	۰	۰	۰	۰	۰	۰	۰	۰	۰	۰	۰	۰	۰	۰	۰	۰	۰	۰	۰	۰	۰	۰
۳-C5	۴۶	۱۹۴	۳	۰	۳	۰	۰	۰	۰	۰	۰	۰	۰	۰	۰	۰	۰	۰	۰	۰	۰	۰	۰	۰	۰	۰	۰	۰	۰	۰	۰	۰	۰	۰	۰	۰	۰	۰	۰
۳-A6	۳	۱۲	۴	۰	۴	۰	۰	۰	۰	۰	۰	۰	۰	۰	۰	۰	۰	۰	۰	۰	۰	۰	۰	۰	۰	۰	۰	۰	۰	۰	۰	۰	۰	۰	۰	۰	۰	۰	۰
۳-A6	۷	۳۲	۴	۰	۴	۰	۰	۰	۰	۰	۰	۰	۰	۰	۰	۰	۰	۰	۰	۰	۰	۰	۰	۰	۰	۰	۰	۰	۰	۰	۰	۰	۰	۰	۰	۰	۰	۰	۰
۳-B2	۳	۱۵	۴	۶	۲	۰	۰	۰	۰	۰	۰	۰	۰	۰	۰	۰	۰	۰	۰	۰	۰	۰	۰	۰	۰	۰	۰	۰	۰	۰	۰	۰	۰	۰	۰	۰	۰	۰	۰
۳-G6	۱	۱	۳	۶	۲	۰	۰	۰	۰	۰	۰	۰	۰	۰	۰	۰	۰	۰	۰	۰	۰	۰	۰	۰	۰	۰	۰	۰	۰	۰	۰	۰	۰	۰	۰	۰	۰	۰	۰
۳-C5	۴۸	۲۳۶	۳	۰	۳	۰	۰	۰	۰	۰	۰	۰	۰	۰	۰	۰	۰	۰	۰	۰	۰	۰	۰	۰	۰	۰	۰	۰	۰	۰	۰	۰	۰	۰	۰	۰	۰	۰	۰
۳-A6	۵	۲۶	۴	۰	۴	۰	۰	۰	۰	۰	۰	۰	۰	۰	۰	۰	۰	۰	۰	۰	۰	۰	۰	۰	۰	۰	۰	۰	۰	۰	۰	۰	۰	۰	۰	۰	۰	۰	۰
۶-C1	۶	۳۶	۴	۶	۲	۰	۰	۰	۰	۰	۰	۰	۰	۰	۰	۰	۰	۰	۰	۰	۰	۰	۰	۰	۰	۰	۰	۰	۰	۰	۰	۰	۰	۰	۰	۰	۰	۰	۰
۳-B5	۰	۰	۰	۰	۰	۰	۰	۰	۰	۰	۰	۰	۰	۰	۰	۰	۰	۰	۰	۰	۰	۰	۰	۰	۰	۰	۰	۰	۰	۰	۰	۰	۰	۰	۰	۰	۰	۰	۰
۳-B6	۴	۲۰	۳	۶	۲	۰	۰	۰	۰	۰	۰	۰	۰	۰	۰	۰	۰	۰	۰	۰	۰	۰	۰	۰	۰	۰	۰	۰	۰	۰	۰	۰	۰	۰	۰	۰	۰	۰	۰
۳-A6	۲۱۳	۹۸۲	۲	۰	۲	۰	۰	۰	۰	۰	۰	۰	۰	۰	۰	۰	۰	۰	۰	۰	۰	۰	۰	۰	۰	۰	۰	۰	۰	۰	۰	۰	۰	۰	۰	۰	۰	۰	۰

نوع	تایس - شتاداری و اتمامی				تایس - شتاداری و اتمامی				تایس - شتاداری و اتمامی				تایس - شتاداری و اتمامی				تایس - شتاداری و اتمامی				تعداد خادان	محیت	نوع راه	شهر	
	کرت	زندی	نظاری	اصول	اصول	اصول	اصول	اصول	اصول	اصول	اصول	اصول	اصول	اصول	اصول	اصول	اصول	اصول	اصول						
۲۷	۲۵	۲۴	۲۳	۲۲	۲۱	۲۰	۱۹	۱۸	۱۷	۱۶	۱۵	۱۴	۱۳	۱۲	۱۱	۱۰	۹	۸	۷	۶	۵	۴	۳	۱	۲
6-D2																									
6-B1																									
3-A6																									
8-A5																									
7-H5																									
7-H5																									
8-A6																									
8-A5																									
8-A5																									
8-A5																									
7-H5																									
7-H5																									
7-H5																									
8-B5																									
8-A5																									
7-H6																									
7-H6																									
7-H5																									
8-A6																									
8-A6																									
8-A5																									
8-A5																									
7-H5																									
8-A6																									
8-A6																									
7-H5																									
8-A5																									
8-A6																									
7-H6																									

موقت آبادی	تأسیسات اقتصادی و اجتماعی										توسعه و عمران										جمعیت	تعداد خانوار	شرح															
	انرژی	تولید	تعمیرات	تعمیرات	تعمیرات	تعمیرات	تعمیرات	تعمیرات	تعمیرات	تعمیرات	تعمیرات	تعمیرات	تعمیرات	تعمیرات	تعمیرات	تعمیرات	تعمیرات	تعمیرات	تعمیرات																			
۳۷	۳۶	۲۵	۳۴	۲۳	۲۲	۳۱	۳۰	۲۹	۲۸	۲۷	۲۶	۲۵	۲۴	۲۳	۲۲	۲۱	۲۰	۱۹	۱۸	۱۷	۱۶	۱۵	۱۴	۱۳	۱۲	۱۱	۱۰	۹	۸	۷	۶	۵	۴	۳	۲	۱	آبدوسه	
3-B5																																						اوشن سفلی
11-A1																																						اوشن علیا
8-B5																																						امیرآباد
8-A6																																						ارزنه چه
8-A6																																						الله آباد
8-A6																																						جرلان
8-B5																																						حسین آباد خان
8-A6																																						حسین آباد بنی فاطمی
8-A6																																						حاجی آباد
8-B6																																						سیف آباد
8-A6																																						سفیده
8-A6																																						سروشک
8-A6																																						عقیف آباد
8-A6																																						عشرت آباد
8-A6																																						فوداز
8-A6																																						فهبه
8-A6																																						قلی آباد
8-A6																																						کد ونویه
8-B6																																						مرچ ووشیه
8-A6																																						مزرعه چه
8-A6																																						ونستان
8-A6																																						هاشم آباد
8-A6																																						درستان لای سلطان نصیر وارود
																																						آقا حساب
8-A4																																						آرموده
7-H5																																						ارجک
8-A4																																						امروز
7-H5																																						ایمکستان
7-H5																																						

ردیف	نایبالتعدادی و تجاری										نایبالتعدادی عمومی										نایبالتعدادی	نوع	مجلس	تعداد خادان	شهر		
	شماره	نام	تعداد	نوع	شماره	نام	تعداد	نوع	شماره	نام	تعداد	نوع	شماره	نام	تعداد	نوع	شماره	نام	تعداد	نوع							
7-H3	۲۶	شماره ۲۶																				۳	۲	۱	اردر		
7-H3	۲۷	شماره ۲۷																								۱۲	ابراهیم علی یانین
7-G4	۲۸	شماره ۲۸																								۴	اسفندیان
7-H5	۲۹	شماره ۲۹																								۶	اصغر آباد
7-H4	۳۰	شماره ۳۰																								۵	احمد آباد
7-H5	۳۱	شماره ۳۱																								۵	بیدچیه
7-H4	۳۲	شماره ۳۲																								۵	بهبهراستان
7-G4	۳۳	شماره ۳۳																								۱۰	بهبهرا آباد
7-H4	۳۴	شماره ۳۴																								۳	بزرگ
7-H4	۳۵	شماره ۳۵																								۲	باباجمال
7-H5	۳۶	شماره ۳۶																								۶	برگشاد
7-H5	۳۷	شماره ۳۷																								۲	باباجو
7-H4	۳۸	شماره ۳۸																								۱۱	پندستان
7-H5	۳۹	شماره ۳۹																								۵۰	بهبهراگان
7-H5	۴۰	شماره ۴۰																								۲۱	تیرجده
8-A4	۴۱	شماره ۴۱																								۲۹	جلال آباد
7-H4	۴۲	شماره ۴۲																								۶	جلالیه
7-H5	۴۳	شماره ۴۳																								۲	جلالیه ازبکستان
7-G4	۴۴	شماره ۴۴																								۳	چیراباغ
7-G4	۴۵	شماره ۴۵																								۹	چیراباغ
7-H5	۴۶	شماره ۴۶																								۵۲	چاه سفید
7-G5	۴۷	شماره ۴۷																								۵	حسن آباد ترکمنی
8-B4	۴۸	شماره ۴۸																								۸	حسن آباد عاشق
7-H4	۴۹	شماره ۴۹																								۲۲	حیدرآباد
7-H5	۵۰	شماره ۵۰																								۳	حسین آباد
7-H5	۵۱	شماره ۵۱																								۴	حسین آباد
7-H4	۵۲	شماره ۵۲																								۲۴	حاجی رحیم
7-H5	۵۳	شماره ۵۳																								۳	حسین آباد ونجه
7-H4	۵۴	شماره ۵۴																								۲	حسن آباد کزکول
7-H4	۵۵	شماره ۵۵																								۸	حسن آباد کزکول

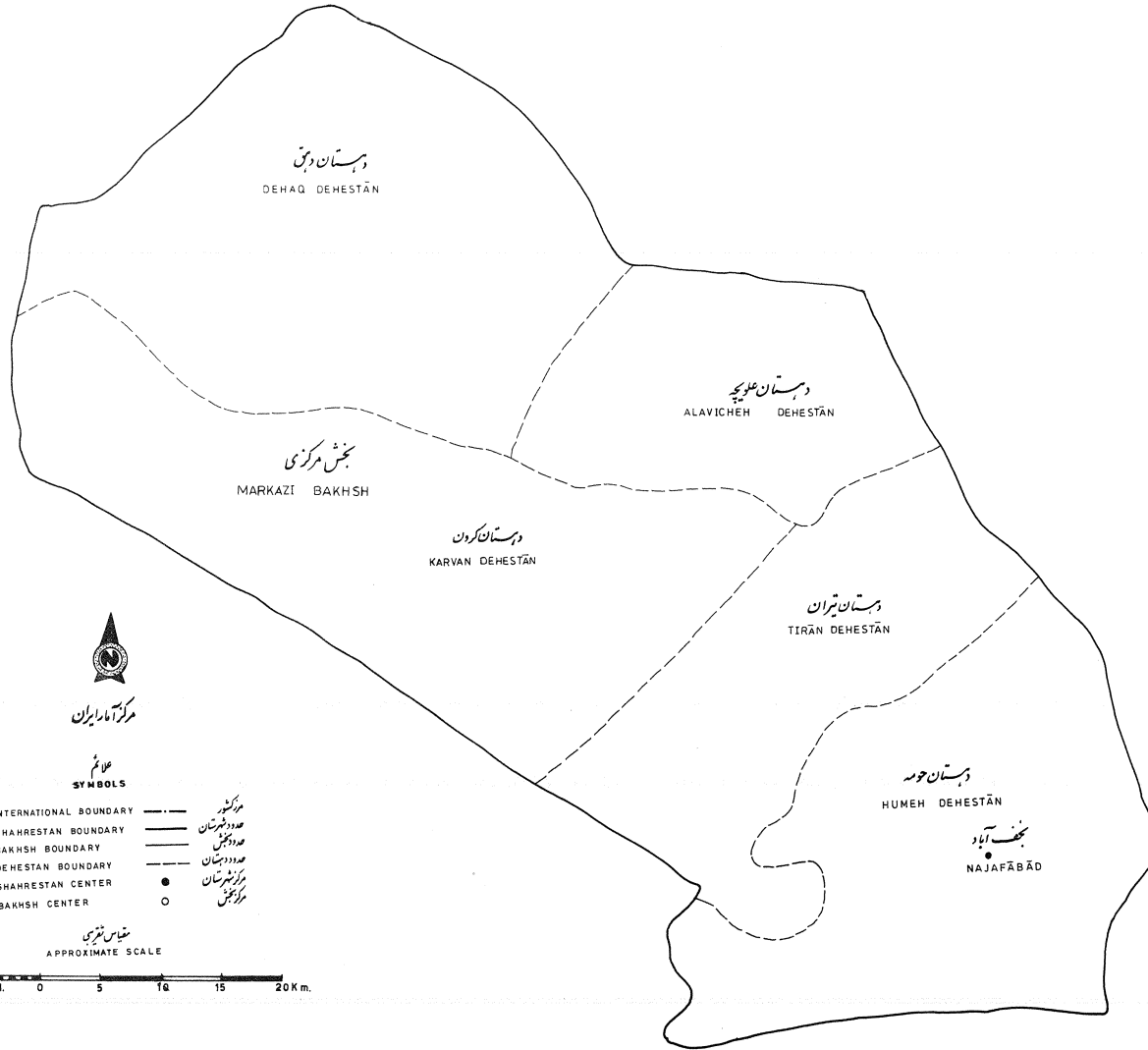
شرح	تعداد خانوار	جمعیت	نوع آبادی			تأسیسات عمومی											تأسیسات آموزشی و تفریحی			تأسیسات خدماتی و اجتماعی																				
			آبادی کاد، کاد، کاد	آبادی طبری کاد، کاد	مختلج کاد، کاد	سب لوکشی	فرماند عام	ادستان	دوره	دوره	دوره	سجده	تیم	انبار	کلیسا	سایر	سایر	سایر	سایر	سایر	سایر	سایر	سایر	سایر	سایر	سایر	سایر	سایر												
۱	۲	۳	۴	۵	۶	۷	۸	۹	۱۰	۱۱	۱۲	۱۳	۱۴	۱۵	۱۶	۱۷	۱۸	۱۹	۲۰	۲۱	۲۲	۲۳	۲۴	۲۵	۲۶	۲۷	۲۸	۲۹	۳۰	۳۱	۳۲	۳۳	۳۴	۳۵	۳۶	۳۷				
همت آباد	۲	۸	۲	۶	۱																																			
یوزستان بالا	۱	۶	۲	۶	۱																																			
یوزستان پائین	۴	۱۷	۲	۶	۱																																			
دهستان لای مزیک	۵۲۳	۲۱۷۱							۱۰	۱۱	۹	۱										۹	۱																	
آزند	۱۶	۵۰	۲	۵	۲	۲	۲	۲	۲	۲	۲	۲	۲	۲	۲	۲	۲	۲	۲	۲	۲																			
اسدآباد	۵۲	۲۰۲	۲	۵	۲	۲	۲	۲	۲	۲	۲	۲	۲	۲	۲	۲	۲	۲	۲	۲	۲																			
اکبرآباد	۲	۵	۲	۵	۲	۲	۲	۲	۲	۲	۲	۲	۲	۲	۲	۲	۲	۲	۲	۲	۲																			
امین آباد	۳	۱۲	۲	۶	۲	۲	۲	۲	۲	۲	۲	۲	۲	۲	۲	۲	۲	۲	۲	۲	۲																			
اشکستان	۴	۱۹	۲	۶	۲	۲	۲	۲	۲	۲	۲	۲	۲	۲	۲	۲	۲	۲	۲	۲	۲																			
بیگ آباد	خالی از سکنه	۳	۶	۲	۲	۲	۲	۲	۲	۲	۲	۲	۲	۲	۲	۲	۲	۲	۲	۲	۲																			
بلان	۷۱	۳۱۴	۲	۵	۲	۲	۲	۲	۲	۲	۲	۲	۲	۲	۲	۲	۲	۲	۲	۲	۲																			
تیرآباد	۶	۲۲	۲	۶	۲	۲	۲	۲	۲	۲	۲	۲	۲	۲	۲	۲	۲	۲	۲	۲	۲																			
جعفرآباد	۱	۱۱	۲	۶	۲	۲	۲	۲	۲	۲	۲	۲	۲	۲	۲	۲	۲	۲	۲	۲	۲																			
جامگان	۱۱	۴۳	۳	۵	۳	۲	۲	۲	۲	۲	۲	۲	۲	۲	۲	۲	۲	۲	۲	۲	۲																			
جوی آباد	۲۷	۸۵	۲	۶	۲	۲	۲	۲	۲	۲	۲	۲	۲	۲	۲	۲	۲	۲	۲	۲	۲																			
جلال آباد جاه سرخ	۳	۱۰	۲	۶	۲	۲	۲	۲	۲	۲	۲	۲	۲	۲	۲	۲	۲	۲	۲	۲	۲																			
حسین آباد حاج کاظم	۱۶	۵۷	۲	۶	۲	۲	۲	۲	۲	۲	۲	۲	۲	۲	۲	۲	۲	۲	۲	۲	۲																			
دیگیل	۳	۹	۲	۶	۲	۲	۲	۲	۲	۲	۲	۲	۲	۲	۲	۲	۲	۲	۲	۲	۲																			
دلیگی	۴	۱۸	۲	۶	۲	۲	۲	۲	۲	۲	۲	۲	۲	۲	۲	۲	۲	۲	۲	۲	۲																			
رومند چه	۲	۱۳	۲	۵	۲	۲	۲	۲	۲	۲	۲	۲	۲	۲	۲	۲	۲	۲	۲	۲	۲																			
رومند	۳	۱۲	۲	۵	۲	۲	۲	۲	۲	۲	۲	۲	۲	۲	۲	۲	۲	۲	۲	۲	۲																			
سنجوه	خالی از سکنه	۴	۶	۲	۲	۲	۲	۲	۲	۲	۲	۲	۲	۲	۲	۲	۲	۲	۲	۲	۲																			
شاه کوه	۶	۲۰	۲	۶	۲	۲	۲	۲	۲	۲	۲	۲	۲	۲	۲	۲	۲	۲	۲	۲	۲																			
صالح آباد	۲	۱۲	۲	۶	۲	۲	۲	۲	۲	۲	۲	۲	۲	۲	۲	۲	۲	۲	۲	۲	۲																			
طاهرآباد	۱	۵	۲	۵	۳	۲	۲	۲	۲	۲	۲	۲	۲	۲	۲	۲	۲	۲	۲	۲	۲																			
علی آباد گرامی	خالی از سکنه	۳	۶	۲	۲	۲	۲	۲	۲	۲	۲	۲	۲	۲	۲	۲	۲	۲	۲	۲	۲																			
فیض آباد حاج کاظم	۴۳	۱۸۷	۲	۶	۲	۲	۲	۲	۲	۲	۲	۲	۲	۲	۲	۲	۲	۲	۲	۲	۲																			
فخرآباد	۵	۲۷	۲	۶	۲	۲	۲	۲	۲	۲	۲	۲	۲	۲	۲	۲	۲	۲	۲	۲	۲																			
کاج آباد	۳	۱۲	۲	۶	۲	۲	۲	۲	۲	۲	۲	۲	۲	۲	۲	۲	۲	۲	۲	۲	۲																			

دوره	بسیار اقتصادی و تجاری				بسیار بازاریابی و تجاری				خدمات پزشکی و پزشکی				بسیار تفریحی و تفریحی						بسیار عمومی				نوع راه و دفع	میت	شماره
	تفریح	آبادی	سفر	سفر	مال	تفریح	تفریح	تفریح	تفریح	تفریح	تفریح	تفریح	تفریح	تفریح	تفریح	تفریح	تفریح	تفریح	تفریح	تفریح	تفریح	تفریح			
۳۷	x	x	x	x	x	x	x	x	x	x	x	x	x	x	x	x	x	x	x	x	x	x	۲	۱۸	۱۰
7-H3																									
7-G3																									

شماره ۱

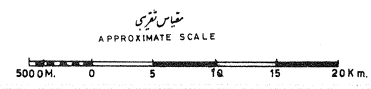
شهرستان نجف آباد - تعلیقات بخش و دهستان

NAJAFĀBĀD SHAHRESTAN - BY RELATED BAKHSHS AND DEHESTANS.

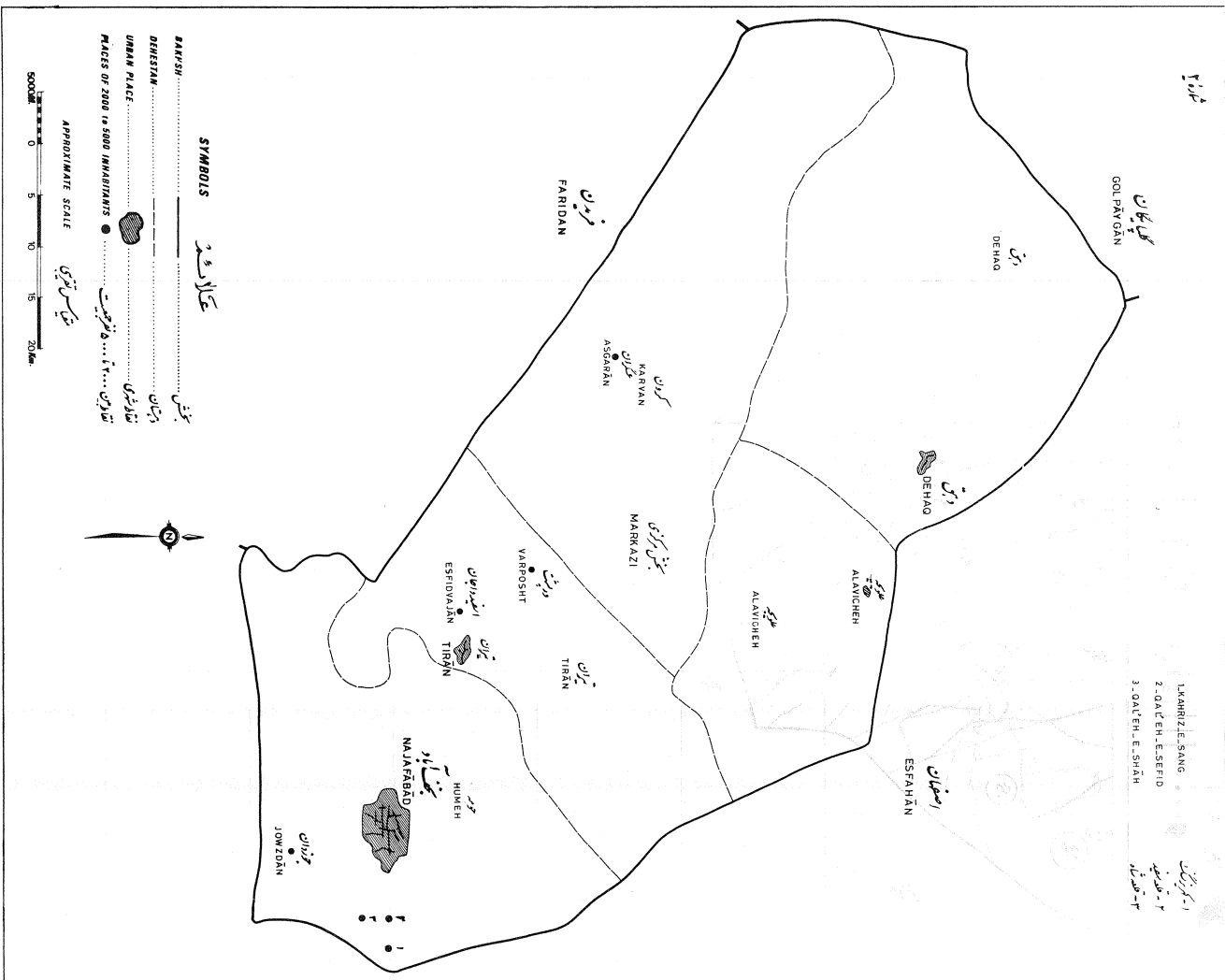


علامت

- SYMBOLS**
- INTERNATIONAL BOUNDARY
 - SHAHRESTAN BOUNDARY
 - BAKHSH BOUNDARY
 - DEHESTAN BOUNDARY
 - SHAHRESTAN CENTER
 - BAKHSH CENTER

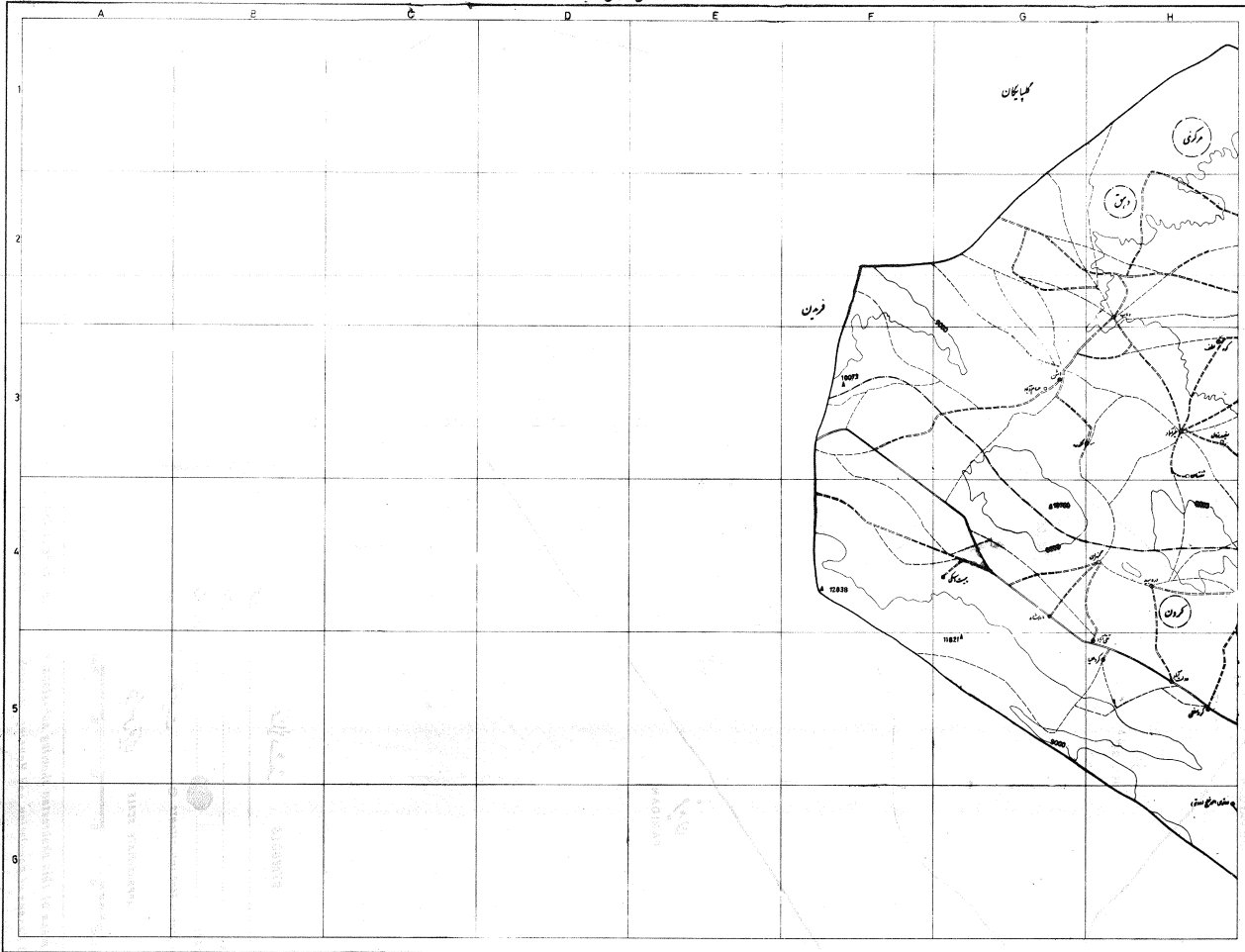


نقشه شهرستان نجف آباد - طبقه‌بندی و جمعیت دهستان‌ها - تعداد شهری و دهستانی ۱۳۵۵ه.ق (سرشماری آبان ۱۳۵۵ه.ق)
 MAJAFARUD SHAHRESTAN - BY DEHSTAN. URBAN PLACES AND PLACES OF 2000 to 5000 INHABITANTS. November 1976



Large scale maps of this shahrestan showing dehestans, places and roads at the time of the National Census of Population and Housing, November 1976, may be purchased from the Statistical Centre of Iran

نقشه دهستان نجف آباد، تقسیم دهستان‌ها، مکان‌ها و جاده‌ها در زمان سرشماری آبان ۱۳۵۵ه.ق
 نقشه دهستان نجف آباد، تقسیم دهستان‌ها، مکان‌ها و جاده‌ها در زمان سرشماری آبان ۱۳۵۵ه.ق
 نقشه دهستان نجف آباد، تقسیم دهستان‌ها، مکان‌ها و جاده‌ها در زمان سرشماری آبان ۱۳۵۵ه.ق



شهرستان ختله آباد



کتابان

- ۲۰۰۰ متر
- آسفالته
- راه آهن
- پل
- مرز شهرستان
- مرز استان
- رودخانه
- سد
- کانال
- چاه
- ایستگاه راه آهن
- تقاطع جاده ها
- مرز روستا
- مدرسه
- مسجد
- برج آب
- چاه
- میدان
- قبرستان
- ساختمان دولتی
- منطقه صنعتی
- جنگل
- کوه

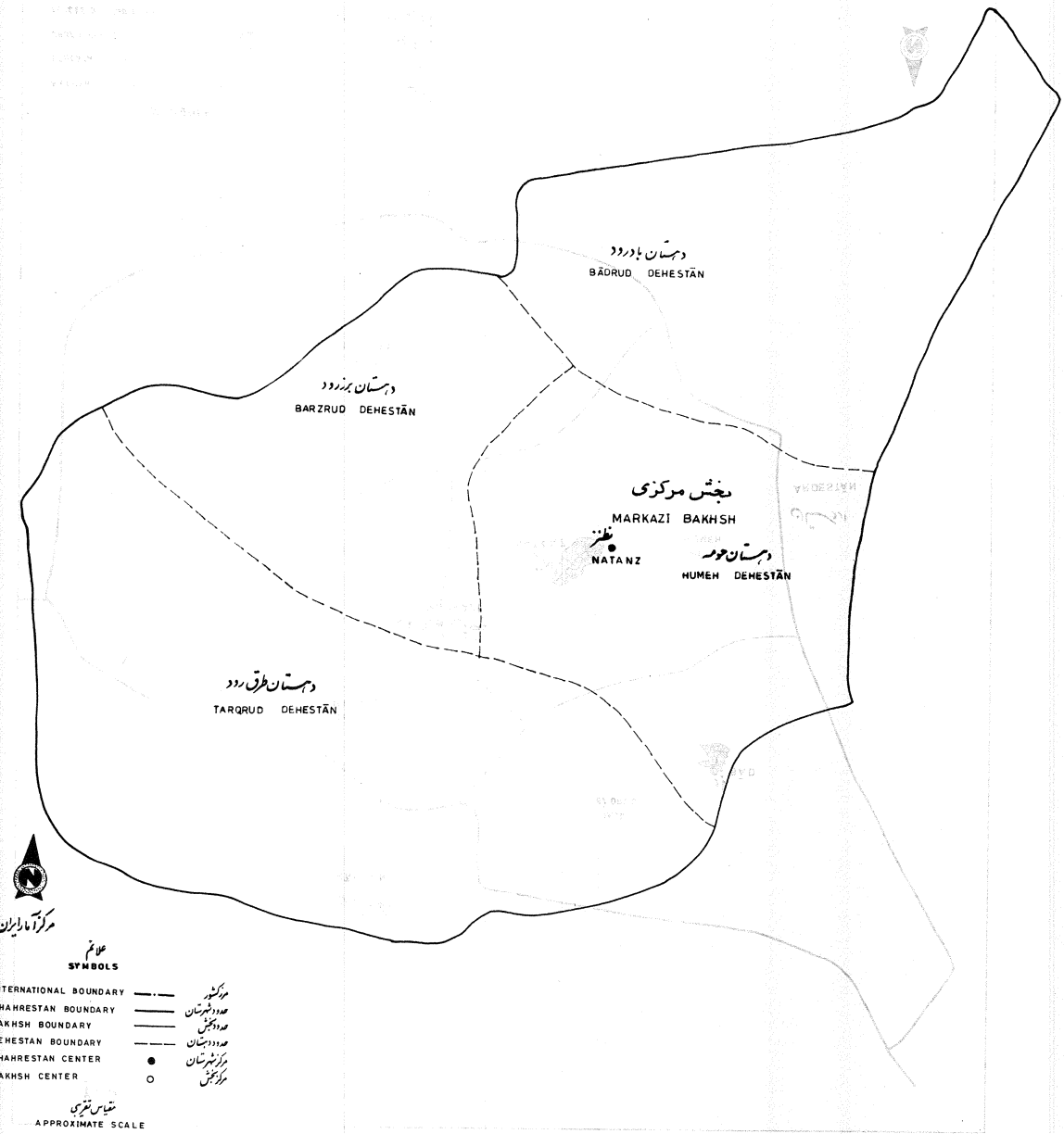


مقیاس: ۱:۵۰,۰۰۰




نوع	تأسیسات عمومی										تعداد	حیثیت	نوع بهره‌بردار	تعداد	شماره	
	گاز	تولید برق	تولید آب	تولید آب سرد	تولید آب گرم	تولید آب فاضل	تولید آب آشامیدنی	تولید آب بهداشتی	تولید آب صنعتی	تولید آب کشاورزی						
2-A3																
1-H3																
1-G3																
2-B3																
2-A2																
2-C3																
2-C3																
2-C4																
2-C3																
2-B6																
2-B6																
2-A5																
2-A5																
2-A6																
2-B6																
2-B6																
1-G4																
1-H5																
2-C6																
2-B6																
3-B1																
2-A6																
2-A6																
2-A6																
2-B6																
2-C6																

موضوع	تأسیسات اقتصادی و اجتماعی										تأسیسات ترابری و اتصالات					تأسیسات آموزشی و فرهنگی					تأسیسات عمومی					تعداد خانوار	شرح											
	شرکت دولتی	شرکت خصوصی	انواع خدمات	تعداد	مساحت	تعداد	مساحت	تعداد	مساحت	تعداد	مساحت	تعداد	مساحت	تعداد	مساحت	تعداد	مساحت	تعداد	مساحت	تعداد	مساحت	تعداد	مساحت	تعداد	مساحت			تعداد	مساحت	تعداد	مساحت							
۳۷	۳۶	۳۵	۳۴	۳۳	۳۲	۳۱	۳۰	۲۹	۲۸	۲۷	۲۶	۲۵	۲۴	۲۳	۲۲	۲۱	۲۰	۱۹	۱۸	۱۷	۱۶	۱۵	۱۴	۱۳	۱۲	۱۱	۱۰	۹	۸	۷	۶	۵	۴	۳	۲	۱		
2-B6	x			x	x	x	x																													خرمسان		
2-B6	x			x	x	x	x								x																					خبر آباد		
1-H4	x			x	x																																دره سید	
1-H5	x	x	x	x	x	x	x							x	x	x	x																			دولت آباد		
1-H6	x				x																															دوشوی احمد خلیج		
2-B6	x			x	x	x	x																													سوران		
2-A5	x		x	x	x	x	x							x	x	x	x																			عسگران		
2-B6	x				x	x	x								x																					علی آباد کرون		
3-B1																																				عباس آباد		
2-A5																																					فتح آباد	
2-A5	x	x	x	x	x	x	x																														قلعه ناظر	
2-A6	x			x	x	x	x																														قهریزجان	
2-B6					x											x																					قاسم آباد	
1-H5	x			x	x	x	x																														کرد علیا	
1-H5	x			x	x		x																														کرد سفلی	
1-H4	x			x	x	x	x								x																						گنهران	
2-A6	x	x					x																														گلاب	
1-G4																																					مادرشاه خالی	
2-B6	x		x	x	x	x	x																														میر آباد	
2-B5																																						محمد آباد
2-B6				x	x	x	x																															مبارک
2-B6	x	x	x	x	x	x	x																															منهدی آباد
2-B6	x			x	x	x	x																															محمد یه
2-A6																																						مهر راز
2-B6	x			x	x		x																															نسیم آباد
2-B6	x			x	x	x	x																															هومان

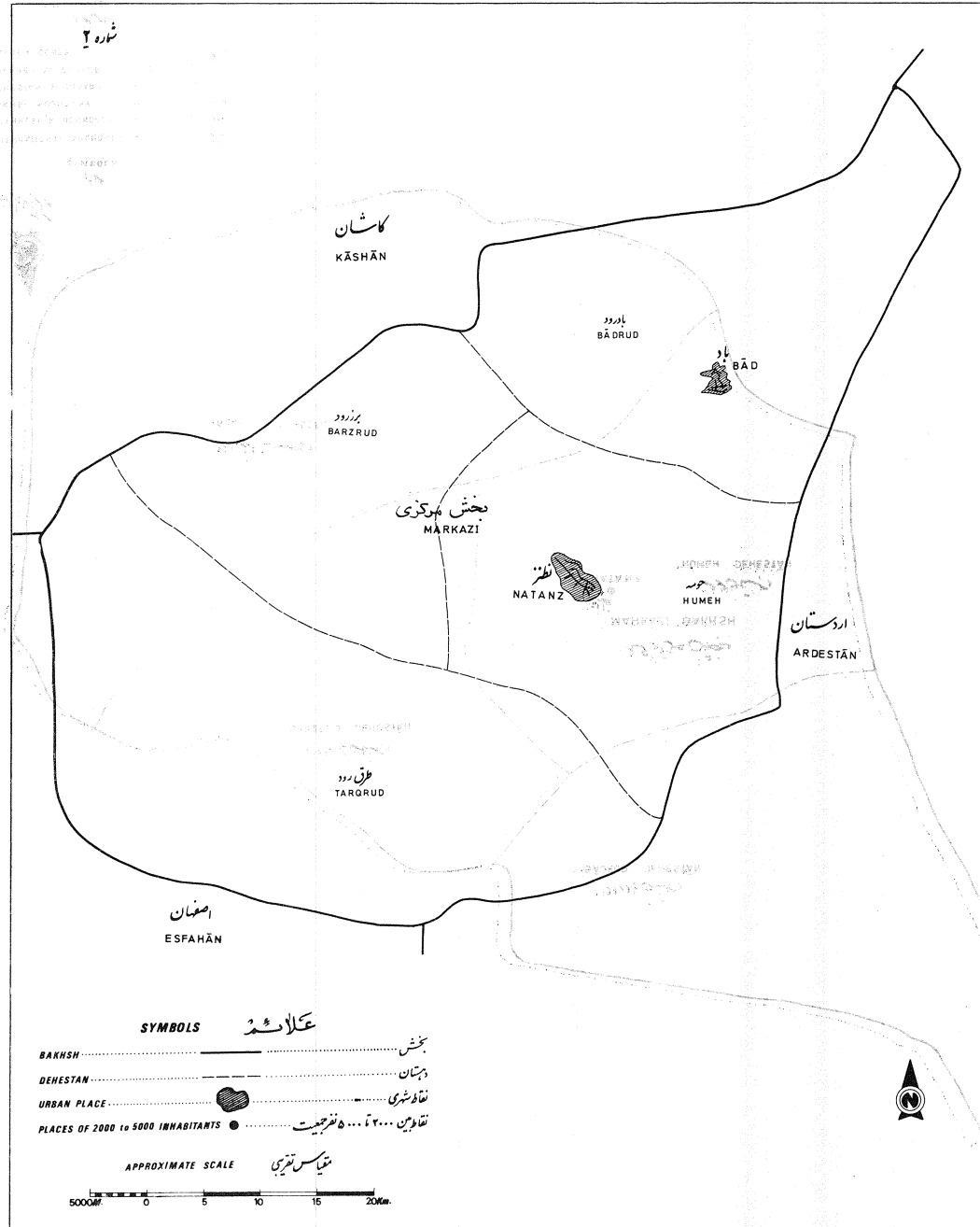


- علامت
SYMBOLS
- INTERNATIONAL BOUNDARY ——— مرز کشور
 - SHAHRESTAN BOUNDARY ————— حدود شهرستان
 - BAKHSH BOUNDARY - - - - - حدود بخش
 - DEHESTAN BOUNDARY - - - - - حدود دهستان
 - SHAHRESTAN CENTER ● مرکز شهرستان
 - BAKHSH CENTER ○ مرکز بخش



نقشه شهرستان نطنز - بخشیک دهستانها - نقاط شهری و نقاط بین ۲۰۰۰ تا ۵۰۰۰ نفر جمعیت (سرشماری آبان ماه ۱۳۵۵)

NATANZ SHAHRESTAN - BY DEHESTANS, URBAN PLACES AND PLACES OF 2000 to 5000 INHABITANTS. November 1976

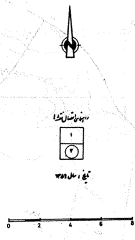


نقشه ای این شهرستان با مقیاس بزرگتر که شامل دهستانها - دهات و شهرها در این شهرستان است، در ماه آبان ۱۳۵۵ (۱۳۵۵) میلادی در اصفهان موجود است. در زمان سرشماری عمومی کشور (آبان ماه ۱۳۵۵) می باشد. از مرکز آمار ایران قابل فرمبندی است.

Large scale maps of this shahrestan showing dehestans, places and roads at the time of the National Census of Population and Housing, November 1976, may be purchased from the Statistical Centre of Iran



- علامت
- شهر
 - شهرک
 - روستا
 - تقاطع جاده ها
 - جاده
 - راه آهن
 - کانال
 - سد
 - دریاچه
 - رودخانه
 - چشمه
 - جنگل
 - تالاب
 - باتلاق
 - کوه
 - تپه
 - پهنای
 - صخره
 - غار
 - بقایای باستانی
 - یادمان
 - مقبره
 - آرامگاه
 - مسجد
 - مدرسه
 - بیمارستان
 - ایستگاه
 - ایستگاه پلیس
 - ایستگاه آتش نشانی
 - ایستگاه بنزین
 - ایستگاه اتوبوس
 - ایستگاه راه آهن
 - فرودگاه
 - دریا
 - دریاچه
 - سد
 - سد
 - پل
 - تونل
 - تقاطع راه آهن
 - ایستگاه راه آهن
 - تقاطع راه آهن
 - پل راه آهن
 - تونل راه آهن
 - ایستگاه راه آهن
 - علامت راه آهن
 - خط راه آهن
 - ساختمان ایستگاه راه آهن
 - ساعت ایستگاه راه آهن
 - تابلو ایستگاه راه آهن
 - برج ساعت ایستگاه راه آهن
 - برج تابلو ایستگاه راه آهن
 - تابلو برج ساعت ایستگاه راه آهن
 - تابلو برج تابلو ایستگاه راه آهن
 - برج تابلو برج ساعت ایستگاه راه آهن
 - برج تابلو برج تابلو ایستگاه راه آهن



موقوف آبادی	تأسیسات اقتصادی و اجتماعی											تأسیسات آموزشی و بهداشتی										تأسیسات عمومی					جمعیت	تعداد خانوار	شرح									
	کثرت آبادی	تعمیرات	انرژی	مکان	پایگاه	سازمان	سازمان	سازمان	سازمان	سازمان	سازمان	سازمان	سازمان	سازمان	سازمان	سازمان	سازمان	سازمان	سازمان	سازمان	سازمان	سازمان	سازمان	سازمان	سازمان	سازمان				سازمان	سازمان							
۲۷	۳۶	۳۵	۳۴	۳۳	۳۲	۳۱	۳۰	۲۹	۲۸	۲۷	۲۶	۲۵	۲۴	۲۳	۲۲	۲۱	۲۰	۱۹	۱۸	۱۷	۱۶	۱۵	۱۴	۱۳	۱۲	۱۱	۱۰	۹	۸	۷	۶	۵	۴	۳	۲	۱		
2-F2																																					حمید آباد	
1-F6				x																																	خفر	
2-F1																																					خداوند آباد	
1-F6																																					دستجرد	
1-E6																																					ریسه	
2-E2																																					رحمت آباد	
2-F1																																					شجاع آباد	
1-F6																																					صادق	
2-E1	x			x	x																																طامه	
1-D5																																					عباس آباد	
2-F1																																					علی آباد	
1-F6																																					فضل آباد	
1-E6																																					کندر	
1-E6																																					کالیجان	
1-E6																																					لا یار	
1-D6																																					لاکج	
1-G6																																					محمد آباد	
2-F1	x																																				میرا جرد	
2-F1				x	x																																	نسران
1-D6				x																																		نقی نس
2-F1																																						نیروگاه برق
1-F6																																					وینته	
																																						دستان طرق رود
2-D2																																						آب کینه
2-D3																																						آب سنجه
2-D2																																						آسیاب کینه
2-B1																																						آب دراز
2-D2				x																																		سافستان بالا
2-D2																																						سافستان پایین

شرح	تعداد خانوار	جمعیت	نوع آبادی آبادی کدام کدام	وضع آبادی کدام	تأسیسات عمومی								تأسیسات آموزشی و فرهنگی							تأسیسات ارتباطی و اطلاع رسانی					تأسیسات اقتصادی و اجتماعی											
					آب لولی	فاضلان تام	وسان	مدرسه دستی	تیم چینه	ساز ای	ساز ای	ساز ای	ساز ای	ساز ای	ساز ای	ساز ای	ساز ای	ساز ای	ساز ای	ساز ای	ساز ای	ساز ای	ساز ای	ساز ای	ساز ای	ساز ای	ساز ای	ساز ای	ساز ای							
					۷	۸	۹	۱۰	۱۱	۱۲	۱۳	۱۴	۱۵	۱۶	۱۷	۱۸	۱۹	۲۰	۲۱	۲۲	۲۳	۲۴	۲۵	۲۶	۲۷	۲۸	۲۹	۳۰	۳۱	۳۲	۳۳	۳۴	۳۵	۳۶	۳۷	
۱	۲	۳	۴	۵																																
میلان در	۳	۱۴	۴	۵																																
میرزا محسن الهین	خالی	ازسکنه	۴	۷																																
مراوند	۱۴	۶۳	۲	۶																																
مزرعه پخفت	۳	۹	۴	۵																																
مقبره باسجدی	۱	۷	۴	۵																																
نیمه	۹۸	۳۷۵	۲	۵																																
نیاز مرق	۵	۱۰	۴	۵																																
ورگوران	۳۰	۱۴۰	۲	۵																																
ورزان	۱	۶	۴	۵																																
ونهر	۱	۲	۴	۷																																
بجیبی آباد	۲۹	۱۲۶	۲	۲																																