

工種	市水道局		東京電燈株式會社		東京瓦斯株式會社		計	
	契約金額	精算金額	契約金額	精算金額	契約金額	精算金額	契約金額	精算金額
既設工作物と整理工作物と一致せる部分	一四、五三〇・五	一一、八五・六九	二一、六六二・〇〇	二〇、〇三三・四一	三四、四四一・〇五	二九、九七〇・七八	七〇、六三三・四〇	六二、七九九・八八
過不足分(一致せざる部分)	三六、二六四・二六	三、七七一・〇五	二、七五八・五	二、〇二一・七六	四、二四一・六九	一、四四七・六四	四三、二六七・二一	四〇、二七七・四五
累計	六四五・二九	四八三・六五	—	—	三、三三七・二一	二、八四八・五四	三、九九二・四〇	三、三三三・一九
小計	五一、四九六・〇	五〇、〇七三・元	二四、四〇〇・八	三三、〇五七・七	四、一〇三・八五	三、二六六・六	二七、八七三・三	一〇六、四九三・三
附帶工事分(假工事を含む)	一、九七四・三元	二、六八七・二六	二、一六三・三	八三七・六五	四、二〇二・二八	一、〇三七・〇九	八、三四二・八九	四、五五三・九〇
補償額計	五、四〇三・九	五、七四一・五	二、六五七・八	三、九三三・八	四、三三三・三	三、二〇四・〇五	三、六三三・二〇	一、〇九一・四

第二節 應急整理一工事

本地區に於ける應急整理一工事は件數五十一件整理費五千二百二十六圓六十錢全部市負擔にして、昭和二年四月十五日東京電燈株式會社關係工作物の整理に著手したるを最初としそれより逐次各種工事を施行せり、之を事業者別に見るときは市水道局三十五件金額三千三百一圓六十六錢、市電氣局二件金額二百三十二圓十四錢、東京電燈株式會社十三件金額千三百六十五圓八十錢、東京瓦斯株式會社一件金額三百二十七圓なり、其の工種別及工事並支拂狀況を示せば左の如し。

工事種別

種別	水道		市電		東京電		瓦斯		計	
	數量	金額	數量	金額	數量	金額	數量	金額		
管線路	—	—	—	—	—	—	五〇〇	三七・〇〇	五〇〇	三七・〇〇

支路工事	其他		計
	數量	金額	
電柱	—	—	—
其他	九	一、八七三・六	一、八七三・六
計	—	—	一、八七三・六

社六十三件金額二萬千四百三十五圓、東京瓦斯株式會社三件金額三千五百三十九圓六十一錢なり、其の工種別及工事並支拂狀況を示せば左の如し。

工事種別

種別	水道		東電		瓦斯		計	
	數量	金額	數量	金額	數量	金額	數量	金額
	間	円	間	円	間	円	間	円
交通支障	電柱	—	—	—	—	—	—	—
	管線路	—	—	—	—	—	—	—
其他	電柱	—	—	—	—	—	—	—
	管線路	—	—	—	—	—	—	—
其他	電柱	—	—	—	—	—	—	—
	管線路	—	—	—	—	—	—	—
合計	電柱	—	—	—	—	—	—	—
	管線路	—	—	—	—	—	—	—

工事進捗狀況

年 度	電 柱		管 線 路		其 の 他		計	歩 合 %
	數量	金額	數量	金額	數量	金額		
昭和二十二年	六本	一五七・五	一ヶ所	—	一ヶ所	—	一五七・五	—

第五十三地區 丙 地下埋設物其他工作物整理

第五十三地區 丙 地下埋設物其他工作物整理

年	昭	昭	昭	計
度	和	和	和	
	三	四	五	
	年	年	年	
件數	七	一九	一五	三七
金額	三、八〇二・七	一四、九六九・六	六、二七〇・一	一九、〇四一・四
歩合%	—	六、八六二・四	三、六三三・六	一〇、四八六・五
國負擔	—	—	—	—
市負擔	—	—	—	—
合計	—	—	—	—
計	—	—	—	—
歩合%	—	—	—	—

六三一

支拂狀況

年	昭	昭	昭	計
度	和	和	和	
	三	四	五	
	年	年	年	
市負擔	—	—	—	—
負擔	—	—	—	—
歩	—	—	—	—
合計	—	—	—	—
%	—	—	—	—

第三章 私有管線處理

本地區に於ける私有管線整理工事に關する申請書の受付は大正十五年四月三十日より之を開始し昭和六年一月二十五日迄に全部の受付を了せり、而して工事は大正十五年五月二十三日之に著手しそれより順次建物移轉の進捗に伴ひ各種工作物の整理を爲し昭和六年二月二十九日を以て全工事を完了したり、其の申請書並整理件數は一萬五百二十六件金額十三萬二千四百三十一圓九十錢にして、之を事業別に見るときは水道二千四百三十二件金額五萬二千四百四十二圓八錢、東電六千七百七十七件金額五萬千七百七圓三十四錢、瓦斯三千八百八十七件金額二萬九千八百八十二圓四十八錢なり、尙建物一棟當りの裝置數を見るに水道〇・四二栓、電燈二・九四燈、瓦斯〇・二三個計量器數なり、其の工事並支拂狀況を示せば左の如し。

年	大	昭	昭	計
度	正	和	和	
	十	五	五	
	年	年	年	
件數	一〇七	—	—	—
金額	一、三四五・一七	—	—	—
歩合%	—	—	—	—
國負擔	—	—	—	—
市負擔	—	—	—	—
合計	—	—	—	—
計	—	—	—	—
歩合%	—	—	—	—

其の申請書並整理件数は一萬五百二十六件金額十三萬二千四百三十一圓九十錢にして、之を事業別に見るときは水道二千四百三十二件金額五萬二千四百四十二圓八錢、東電六千七百七件金額五萬千七百圓三十四錢、瓦斯千三百八十七件金額二萬九千八百八十二圓四十八錢なり、尙建物一棟當りの装置數を見るに水道〇・四二栓、電燈二・九四燈、瓦斯〇・二三個計量器數なり、其の工事並支拂狀況を示せば左の如し。

年 度	工 事 狀 況			支 拂 狀 況		
	件 數	金 額	歩 合 %	國 負 擔 額	市 負 擔 額	合 計 額
大正十五年	107	1,355,770	100	—	—	—
昭和二年	2,177	26,977,477	200	—	—	—
昭和三年	8,004	101,196,606	76	1,269,008	4,036	5,505,270
昭和四年	2,270	1,742,260	22	3,350,008	7,437,500	49,606,733
昭和五年	97	1,277,330	11	93,008	1,996,600	2,089,608
未 濟	—	—	—	—	—	—
計	10,566	131,433,900	100	4,652,016	10,077,536	14,729,552

備考 △印は再設費未支拂撤去費は支拂濟のもの。

前記の内事業者拂に屬するもの一萬四百四十二件金額十一萬二千九百五十五圓七十三錢にして、内國負擔四百五十四件金額四千六百五圓七十六錢、市負擔九千九百八十八件金額十萬七千四百八十九圓九十錢なり、尙現金補償に屬するもの(移設費を含む)二千三百二十八件金額二萬三千三百三十六圓十七錢にして、内國負擔七十二件金額千四百一十一圓六十六錢、市負擔二千二百五十六件金額一萬九千九百九十四圓五十一錢なり、其の負擔狀況を示せば左の如し。

種 別	水 道		電 瓦		斯		計
	件 數	金 額	件 數	金 額	件 數	金 額	
事 業 者 拂	國負擔	27	2,323,630	287	1,455,000	50	979,123
	市負擔	2,333	45,178,000	6,400	37,059,009	1,337	25,153,870
							454
							4,605,760
							9,988,207
							48,997

第五十三地區 丙 地下埋設物其他工作物整理

合 計	現 金		再 設 費		補 償 費		移 設 費		補 償 費		合 計
	市 國	市 國	市 國	市 國	市 國	市 國	市 國	市 國	市 國		
二、四八八	三	二六六・六六	一〇〇	一、五九五・二六	一〇三	一、八八三・〇三	八四	二、七六〇・四三	二七	二、五八・四八	二、四三三
四七、四九三・三三	六、七〇七	六〇	一、七〇四	一、八六一・三三	一、七〇四	三、三三三・三三	一	二、一六六・九四	二八七	二、一六六・九四	六、七〇七
六、七〇七	三六、四四三・二二	七八・九二	一、七〇四	一、八六一・三三	一、七〇四	三、三三三・三三	一	二、一六六・九四	二八七	二、一六六・九四	六、七〇七
一、三六七	二六、三三・九九	九	三三八	二、九七・六二	三〇七	三、〇〇〇・四九	一	一、〇五・〇〇	一、三三七	二六、三三・九四	一、三六七
二六、三三・九九	七二・八八	九	三三八	二、九七・六二	三〇七	三、〇〇〇・四九	一	一、〇五・〇〇	一、三三七	二六、三三・九四	一、三六七
一〇、四四三・三三	七二	七二	二、七二	一六、四四・〇八	二、四四	二、四四	八四	二、七六〇・四三	四五四	五、七四七・四二	一〇、四四三・三三
一一、〇五五・七五	一、一四・六六	一、一四・六六	一、七〇四	一、八六一・三三	一、七〇四	三、三三三・三三	一	二、一六六・九四	二八七	二、一六六・九四	六、七〇七

備考 合計件数欄中には再設費補償件数を含まず。

第四章 道路占用

本地区に於ける占用事務は昭和二年五月十日之を開始し同三年五月三十日閉止の豫定なりしが、建物移轉竝道路工事の關係により同五年一月十五日之を閉止せり、而して同年九月三十日迄に臺帳の作成を了し市土木局に引繼を爲せり。

本地区に於ては昭和二年五月二十七日東京瓦斯株式會社に一括許可を爲したるを最初としそれより各事業者に許可又は承認を爲したり、而して右に對する分割許可又は承認は昭和二年七月五日東京電燈株式會社に許可せるを最初とし、それより逐次各事業者に許可又は承認を爲し、同四年十二月二十一日東京電燈株式會社に許可せるを最終とし、要求工事千三百五十一件、非要求工事二千百五十五件の許可又は承認を爲したり、其の狀況を示せば左の如し。

事 者 業	一 括 占 用 許 可		分 割 許 可		承 認	
	承 認 年 月 日	最 初 年 月 日	最 終 年 月 日	要 求 工 事 件 数	非 要 求 工 事 件 数	計 數
市 水 道 局	昭和二、六、八	昭和二、八、六	昭和四、三、一	二六	四〇	六六
市 土 木 局 下 水 課	昭和二、五、三	昭和三、七、二	昭和四、〇、二五	一	六	六

京電燈株式會社に許可せるを最終とし、要求工事千三百五十一件、非要求工事二千五百五十五件の許可又は承認を爲したり、其の狀況を示せば左の如し。

事業者	一括占用許可承認年月日	分割許可		要求工事 件数	非要求工事 件数	承認
		最初年月日	最終年月日			
市水道局	昭和二、六、八	昭和二、八、六	昭和四、三、九	二六	四〇一	六三
市土木局	昭和二、五、三	昭和三、七、二	昭和四、〇、二五	一	六	六
市電氣局	昭和二、七、七	昭和四、四、六	昭和四、七、九	一	六	六
東京電燈株式會社	昭和二、六、八	昭和二、七、五	昭和四、三、二	一〇八	五	一三
東京瓦斯株式會社	昭和二、五、七	昭和二、七、二	昭和四、二、八	九三	一、六五	二、六七
逓信省	昭和二、五、七	昭和四、九、八	昭和四、三、三	一	二	二

第一 要求工事

本地区に於ける要求工事は千三百五十一件其の延長一萬七千六百三十七間七三、掘鑿面坪五千三百三十坪〇二にして、之を事業者別に見るときは市水道局二百六十一件其の延長八千四百五間六六、掘鑿面坪二千五百二十坪二四、東京電燈株式會社百八件其の延長千四百三十間二三、掘鑿面坪五百七十五坪二八、東京瓦斯株式會社九百八十二件其の延長七千八百一四間八四、掘鑿面坪二千二百三十四坪五なり、尙之を類別すれば大掘鑿百四十六件其の延長一萬四千八百五十二間二九、掘鑿面坪四千五百五十五坪一二小掘鑿千二百五件其の延長二千七百八十五間四四、掘鑿面坪七百七十四坪九なり、其の事業者別許可又は承認狀況を示せば左の如し。

年	度	大掘鑿		小掘鑿		計	
		件數	延長	件數	延長	件數	延長
市水道局	一	一〇間	一・八〇	三	六・〇四	三	六・八四
			一・二六坪		一七・〇一坪		一八・二七坪

第五十三地區 丙 地下埋設物其他工作物整理 六三五

事業者	昭和二年		昭和三年		昭和四年		昭和五年		支拂未済	計
	件数	金額	件数	金額	件数	金額	件数	金額		
東京電燈株式會社	一八	六四・六	一〇	二〇九・九七	一八	六四・六	一〇	二〇九・九七	一八	二〇五・五三
東京瓦斯株式會社	一九	六六・八	三三	二七〇・〇	一〇	六二・九	一〇	二〇九・九七	一〇	六二・九
市水道局	六	五九・一〇	八四	五七〇・〇	九〇	九〇	一、一六・一〇	三三	三三・九二	二八六・七九
東京電燈株式會社	六	二〇五・六七	一	一九・六〇	六三	二六三・六四	六	一九〇・六〇	六	一九〇・六〇
東京瓦斯株式會社	一〇	三二・八〇	一	一一・九四	一	八四・五・四七	一	一、一八・七七	一	三三・五八
市水道局	六	三三・八〇	一	五〇・八・二	一	三三・二・四七	一	二、二九・七二	一	一七・一五
東京電燈株式會社	一〇	一、三三・七〇	一	一、九九・六六	一	一、七九・一五	一	一、七九・一五	一	一、七九・一五
東京瓦斯株式會社	一	一、七九・一五	一	一、七九・一五	一	一、七九・一五	一	一、七九・一五	一	一、七九・一五
市水道局	一	一、七九・一五	一	一、七九・一五	一	一、七九・一五	一	一、七九・一五	一	一、七九・一五
東京電燈株式會社	一	一、七九・一五	一	一、七九・一五	一	一、七九・一五	一	一、七九・一五	一	一、七九・一五
東京瓦斯株式會社	一	一、七九・一五	一	一、七九・一五	一	一、七九・一五	一	一、七九・一五	一	一、七九・一五
市水道局	一	一、七九・一五	一	一、七九・一五	一	一、七九・一五	一	一、七九・一五	一	一、七九・一五
計	一〇	一、三三・七〇	一	一、九九・六六	一	一、七九・一五	一	一、七九・一五	一	一、七九・一五
昭和四年	一	一、三三・七〇	一	一、九九・六六	一	一、七九・一五	一	一、七九・一五	一	一、七九・一五
昭和三年	一	一、三三・七〇	一	一、九九・六六	一	一、七九・一五	一	一、七九・一五	一	一、七九・一五
昭和二年	一	一、三三・七〇	一	一、九九・六六	一	一、七九・一五	一	一、七九・一五	一	一、七九・一五
計	一〇	一、三三・七〇	一	一、九九・六六	一	一、七九・一五	一	一、七九・一五	一	一、七九・一五
昭和五年	一	一、三三・七〇	一	一、九九・六六	一	一、七九・一五	一	一、七九・一五	一	一、七九・一五
計	一〇	一、三三・七〇	一	一、九九・六六	一	一、七九・一五	一	一、七九・一五	一	一、七九・一五

前記要求工事千三百五十一件の内道路後修を要したるもの四百五件金額一萬五千五百五十四圓十二錢ありたり、其の支拂狀況を示せば左の如し。

事業者	昭和三年度		昭和四年度		昭和五年度		支拂未済	計
	件数	金額	件数	金額	件数	金額		
市水道局	一七	七七・四	一	八四・六・〇五・二	七三	二五	一三〇・六〇	一〇六・三九・六九
東京電燈株式會社	三	二八・三	三	六三・一七	一五	一	一一・〇四	三五
東京瓦斯株式會社	八七	一四三・〇七	二一	六六・四三	七五	二八五・六四	一三	二六四・四九・二
計	一〇七	二四八・六四	二二	一五〇・七・三〇・七〇	一五三	四九一・〇六・五〇	一四六	四九〇・三・二八

第二 非要求工事

本地區に於ける非要求工事は二千五百五十五件其の延長一萬四千七百六十二間七八、掘鑿面積五千二百

事業者	昭和三年度	昭和四年度	昭和五年度	支拂未済	計
市水道局	一七	一	七三	一三〇・六〇	一〇六・三九・六九
東京電燈株式會社	三	三	一五	一一・〇四	三五
東京瓦斯株式會社	八七	二一	七五	二八五・六四	一三
計	一〇七	二二	一五三	四九一・〇六・五〇	一四六

件数	金額	歩合	件数	金額	歩合	件数	金額	歩合	件数	金額	歩合
一七	七・四	一	八四六・〇五七	七三	二五	一三〇・六〇	一	一〇六八・三九六	一	一〇六八・三九六	一
三	二八・三	三	三六・一七	七九	一五	一一・〇四	三	三五	三	八五・三二	三
八七	一四・〇七	二	六六・四三	一〇	七五	二八五・六四	一三	一六四六・四〇九	二	二	二

計	104	110	110	110	110	110	110	110	110	110	110
計	104	110	110	110	110	110	110	110	110	110	110

第二 非要求工事

本地區に於ける非要求工事は二千五百五十五件其の延長一萬四千七百六十二間七八、掘鑿面坪五千二百三十九坪九五にして、之を事業者別に見るときは市水道局四百一件其の延長二千九百十八間七七、掘鑿面坪七百五十六坪三七、市土木局下水課六件其の延長千五百六十九間〇四、掘鑿面坪千四百九十九坪七四、市電氣局六件其の延長五百八十九間一八、掘鑿面坪二百八坪一五、東京電燈株式會社五十五件其の延長千四百十四間六、掘鑿面坪四百七十三坪八九、東京瓦斯株式會社千六百八十五件其の延長八千二百五十四間三六、掘鑿面坪二千二百九十四坪三九、遞信省二件其の延長十六間八三、掘鑿面坪七坪四一なり、尙之を類別すれば大掘鑿百二十件其の延長八千三百八間六六、掘鑿面坪三千四百二十六坪八五、小掘鑿二千三十五件其の延長六千四百五十四間一二、掘鑿面坪千八百十三坪一なり、其の事業者別許可又は承認狀況を示せば左の如し。

年	度	大掘鑿		小掘鑿		計			
		件数	延長	掘鑿面坪	件数	延長	掘鑿面坪		
昭和二年	市水道局	四	一三・三〇	四七・五	二	九・三	三	二〇・六〇	七〇・九三
	東京電燈株式會社	三	三・八〇	二・七〇	一	三・三	三	三・八〇	一一・七〇
	東京瓦斯株式會社	一	一・〇〇	一・〇〇	一	一・〇〇	一	一・〇〇	一・〇〇
計	八	一八・一〇	五〇・七	四	一三・六	一三	三三・四〇	八三・六三	
市水道局	市水道局	一	五・〇〇	二・五〇	一	七・二八	一	七・二八	一九・八三
	市土木局下水課	一	三〇・四三	一六五・三	一	一五・七二	一	三〇・四三	二六五・三
	計	二	三五・四三	一七〇・八	二	二三・〇〇	二	三七・七一	一九八・三

第五十三地區 丙 地下埋設物其他工作物整理

種別	昭和三年		昭和四年		合計		
	新設	撤去	新設	撤去	新設	撤去	
水道	東京電燈株式會社	八〇・八二	三〇・二六	—	—	—	
	東京瓦斯株式會社	三三・八〇	六・七九	七〇	一、六七・七〇	—	
	市水道局	三〇	三六・八七	八三九	二、四九・五八	—	
	市土木局下水課	八	九〇・五五	二四〇	一、五六・七六	—	
	市電氣局	五二、二五・六一、三三、四二	—	—	—	—	
	市電氣局	六	二〇八・二五	—	—	—	
	東京電燈株式會社	三三、九八・九八	四七・九三	—	—	—	
	東京瓦斯株式會社	二七三、九四・二〇、三〇・一九	七九	—	—	—	
	遞信省	二	七・四一	—	—	—	
	合計	八三七、四〇・五三、九八・三三、〇三、九	三、五三・二九	—	—	—	
下水	市水道局	三三	一四〇・六八	三八	二、四二・七六	—	
	市土木局下水課	六一、五九・〇四、四九・七四	—	—	—	—	
	市電氣局	六	二〇八・二五	—	—	—	
	東京電燈株式會社	五二、四四・六〇	四七三・八九	—	—	—	
	東京瓦斯株式會社	三、四、三三・〇〇、〇九・六八、一六、四七	三、九一・三	—	—	—	
	遞信省	二	七・四一	—	—	—	
	合計	三〇八、三〇・八六、三三、四六・八三、二〇、三	六、四四・三	—	—	—	
	新設	東京電燈株式會社	—	—	—	—	—
		東京瓦斯株式會社	—	—	—	—	—
		市水道局	—	—	—	—	—
市土木局下水課		—	—	—	—	—	
市電氣局		—	—	—	—	—	
東京電燈株式會社		—	—	—	—	—	
東京瓦斯株式會社		—	—	—	—	—	
遞信省		—	—	—	—	—	
合計		—	—	—	—	—	
撤去		東京電燈株式會社	—	—	—	—	—
	東京瓦斯株式會社	—	—	—	—	—	
	市水道局	—	—	—	—	—	
	市土木局下水課	—	—	—	—	—	
	市電氣局	—	—	—	—	—	
	東京電燈株式會社	—	—	—	—	—	
	東京瓦斯株式會社	—	—	—	—	—	
	遞信省	—	—	—	—	—	
	合計	—	—	—	—	—	
	埋殺	東京電燈株式會社	—	—	—	—	—
東京瓦斯株式會社		—	—	—	—	—	
市水道局		—	—	—	—	—	
市土木局下水課		—	—	—	—	—	
市電氣局		—	—	—	—	—	
東京電燈株式會社		—	—	—	—	—	
東京瓦斯株式會社		—	—	—	—	—	
遞信省		—	—	—	—	—	
合計		—	—	—	—	—	
計		東京電燈株式會社	—	—	—	—	—
	東京瓦斯株式會社	—	—	—	—	—	
	市水道局	—	—	—	—	—	
	市土木局下水課	—	—	—	—	—	
	市電氣局	—	—	—	—	—	
	東京電燈株式會社	—	—	—	—	—	
	東京瓦斯株式會社	—	—	—	—	—	
	遞信省	—	—	—	—	—	
	合計	—	—	—	—	—	

第三 道路臺帳

道路臺帳は昭和五年九月三十日之が作成を了し市土木局に引繼を爲せり、其の臺帳記入工作物は電柱七百七十一本、管線路二萬七千五百五間五二にして、之を類別すれば新設せるもの電柱四百五十九本、管線路一萬六千八百十九間二二、撤去せるもの電柱三百十二本、管線路五千二百十九間六二、埋殺せるもの五千四百六十六間六八なり、其の事業別數量を示せば左の如し。

種別	新設	撤去	埋殺	計
水道	六、五〇・七〇 一、五六・〇四	—	—	七、七九・五七 一、五六・〇四
下水	—	九三九 —	—	—

道路臺帳は昭和五年九月三十日之が作成を了し市土木局に引繼を爲せり、其の臺帳記入工作物は電柱七百七十一本、管線路二萬七千五百五二間にして、之を類別すれば新設せるもの電柱四百五十九本、管線路一萬六千八百十九間二二、撤去せるもの電柱三百十二本、管線路五千二百十九間六二、埋殺せるもの五千四百六十六間六八なり、其の事業別數量を示せば左の如し。

種別	新設	撤去	埋殺	計
水道	六、五〇七・七〇	九九・七〇	三五二・五〇	七、七八・七〇
電柱	一、五九〇・〇四	三三	一、〇三九・八三	一、五九〇・〇四
電電	四九	三三	一	七七
市電	二七五・〇〇	二五四・五五	五二〇・一八	一、〇三九・八三
東電	七七・七	一、〇〇四・五八	一	一、七八二・二五
電纜	二一・六	五・三	一	一六・八
瓦斯	七、六八・〇〇	三、〇五・八〇	四、六五・〇〇	一五、一九九・〇〇
管線	四九	三三	一	七七
計	一六、八九・三三	五、二九・三二	五、四六・六八	二七、五〇・五三

第五十三地區 丙 地下埋設物其他工作物整理

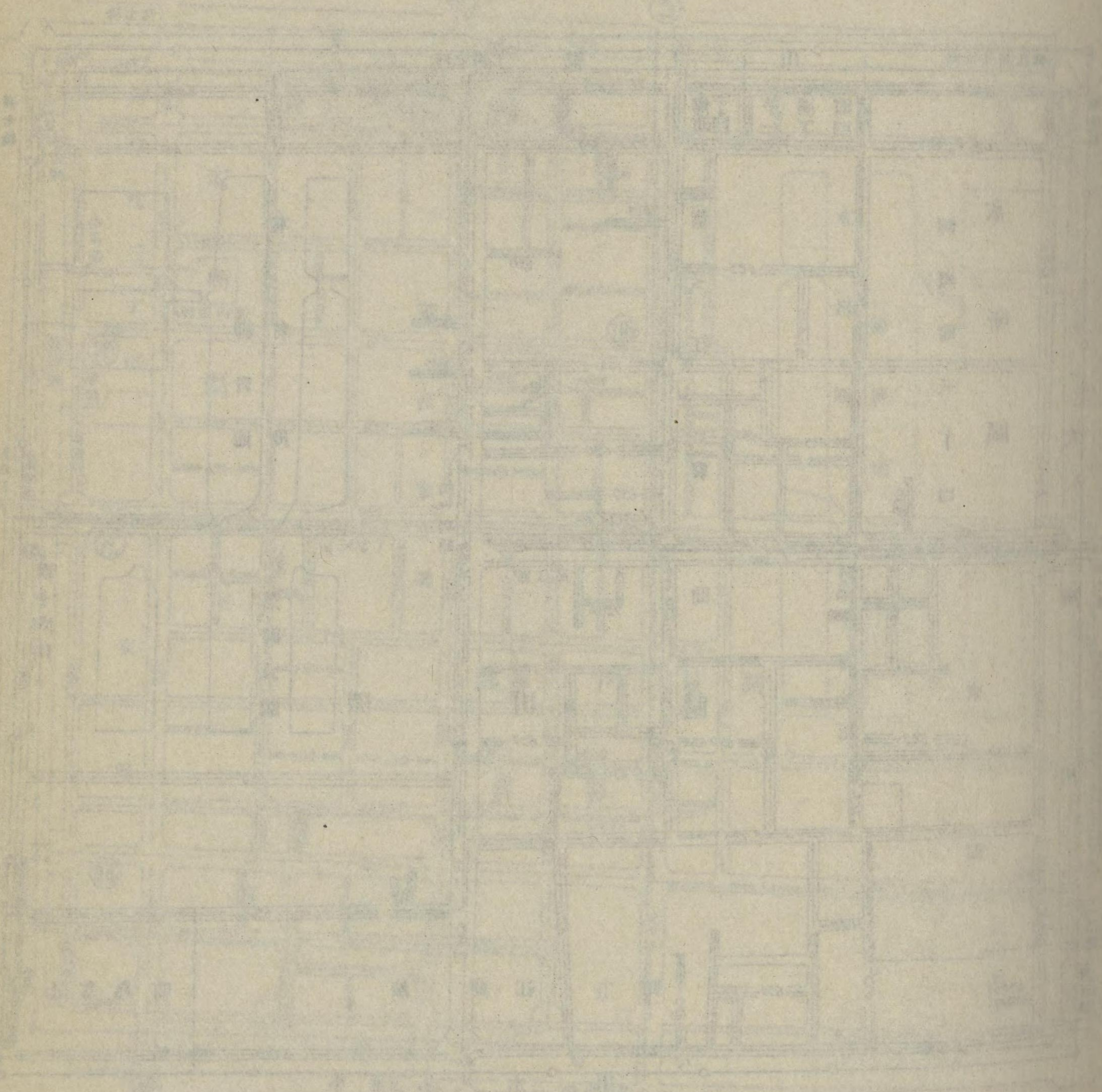
Year	Month	Day	Time	Location	Remarks
1900	Jan	1	10:00
1900	Jan	2	10:00
1900	Jan	3	10:00
1900	Jan	4	10:00
1900	Jan	5	10:00
1900	Jan	6	10:00
1900	Jan	7	10:00
1900	Jan	8	10:00
1900	Jan	9	10:00
1900	Jan	10	10:00
1900	Jan	11	10:00
1900	Jan	12	10:00
1900	Jan	13	10:00
1900	Jan	14	10:00
1900	Jan	15	10:00
1900	Jan	16	10:00
1900	Jan	17	10:00
1900	Jan	18	10:00
1900	Jan	19	10:00
1900	Jan	20	10:00
1900	Jan	21	10:00
1900	Jan	22	10:00
1900	Jan	23	10:00
1900	Jan	24	10:00
1900	Jan	25	10:00
1900	Jan	26	10:00
1900	Jan	27	10:00
1900	Jan	28	10:00
1900	Jan	29	10:00
1900	Jan	30	10:00
1900	Jan	31	10:00

第五十四地區

樂正十四紙圖

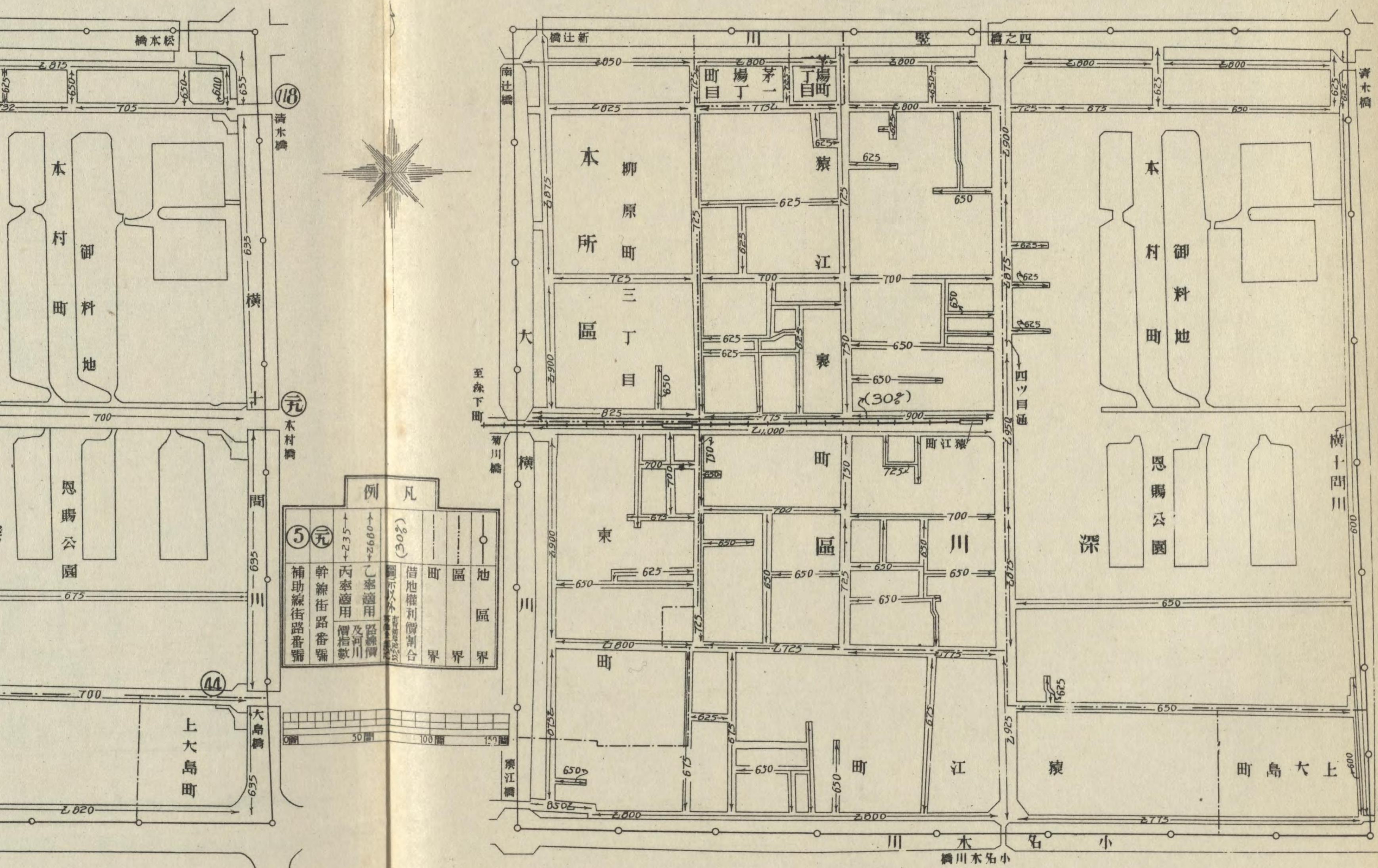
卷八十四

(書或錄)



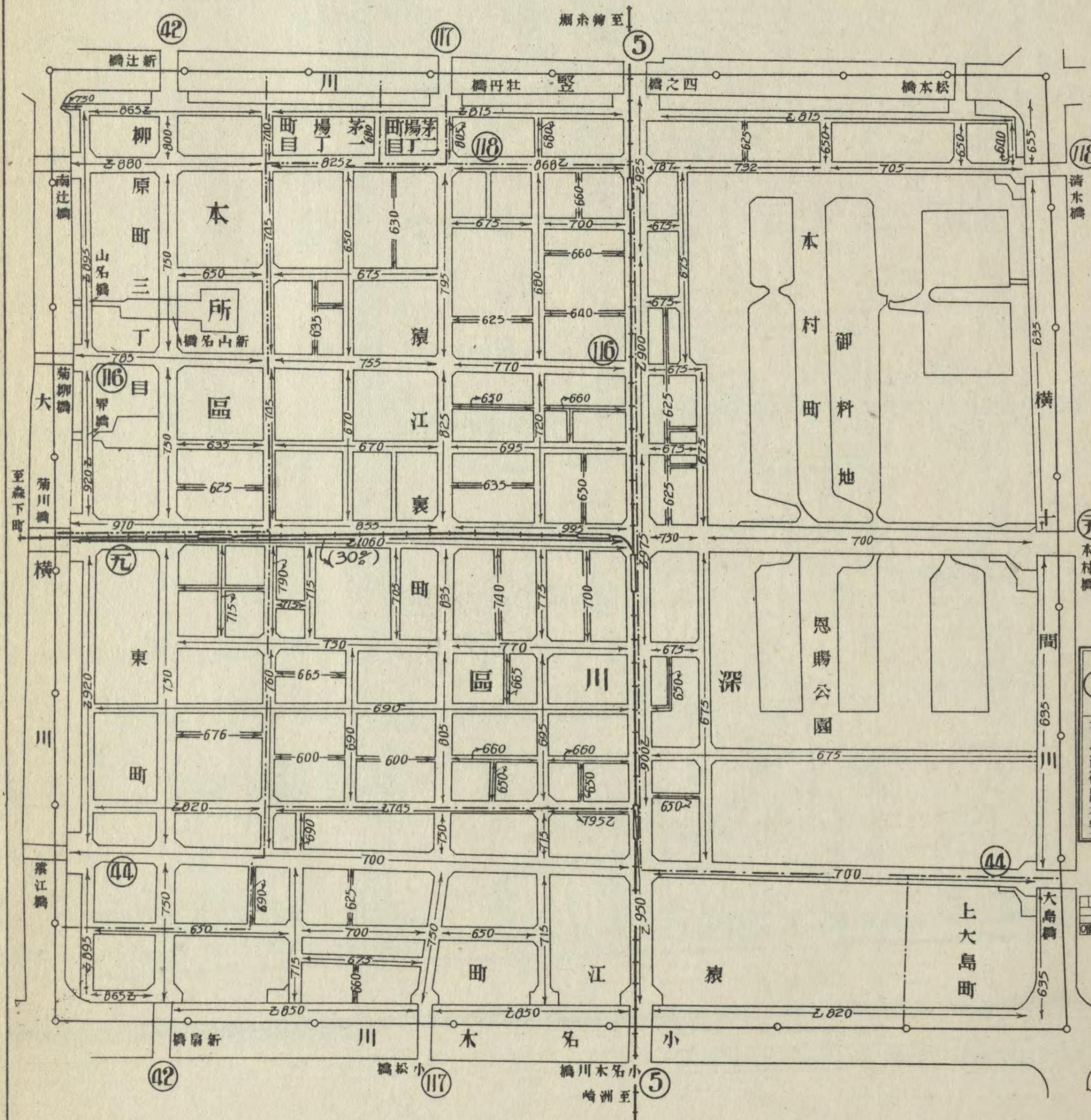
第五十四區整理前後概況圖

(前整理)


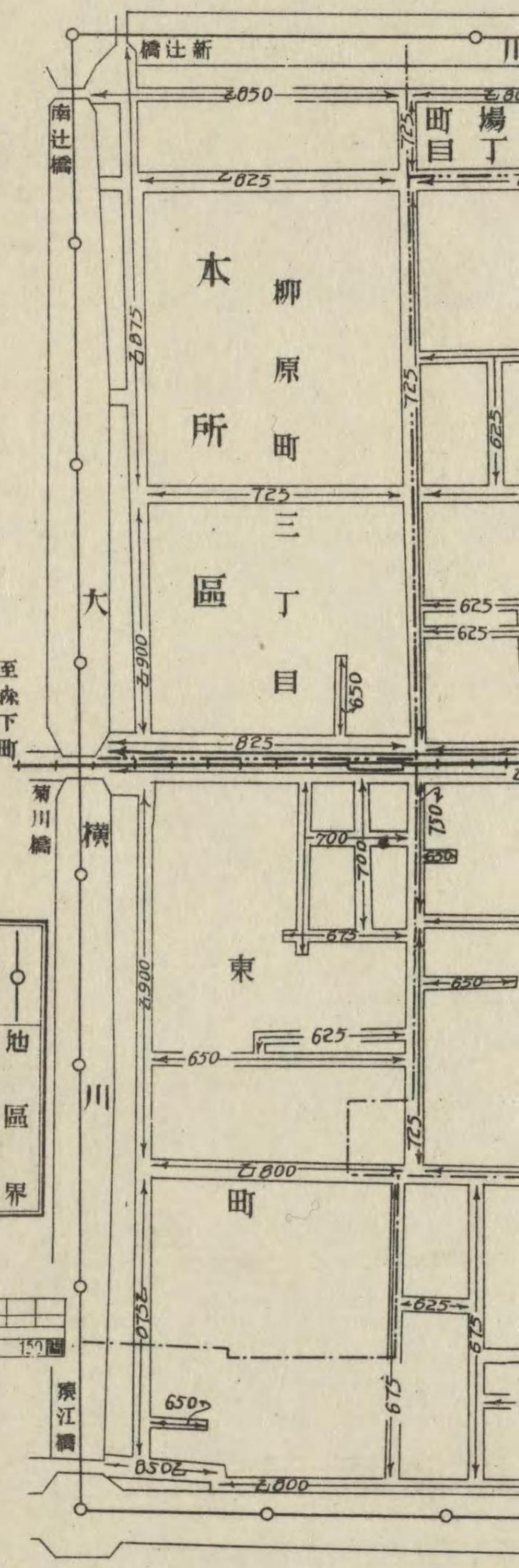


圖況概後前理整區地四十

(後理整)

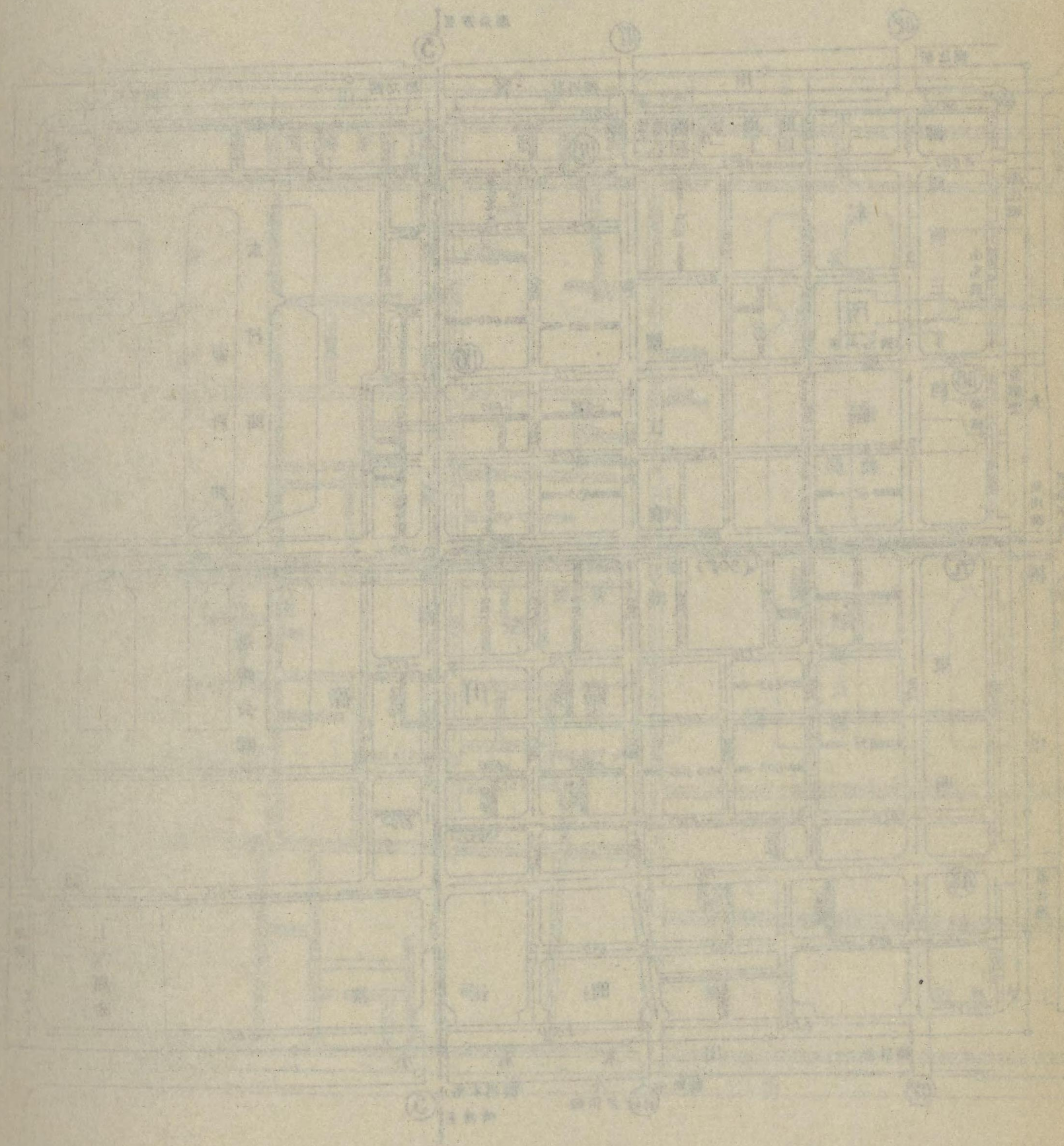


例凡	
⑤	補助線街路番號
元	幹線街路番號
+	丙種適用 價指數
+	乙種適用 及河川 路線價
(30%)	借地權利用割合
○	地區界
○	町界
○	區界




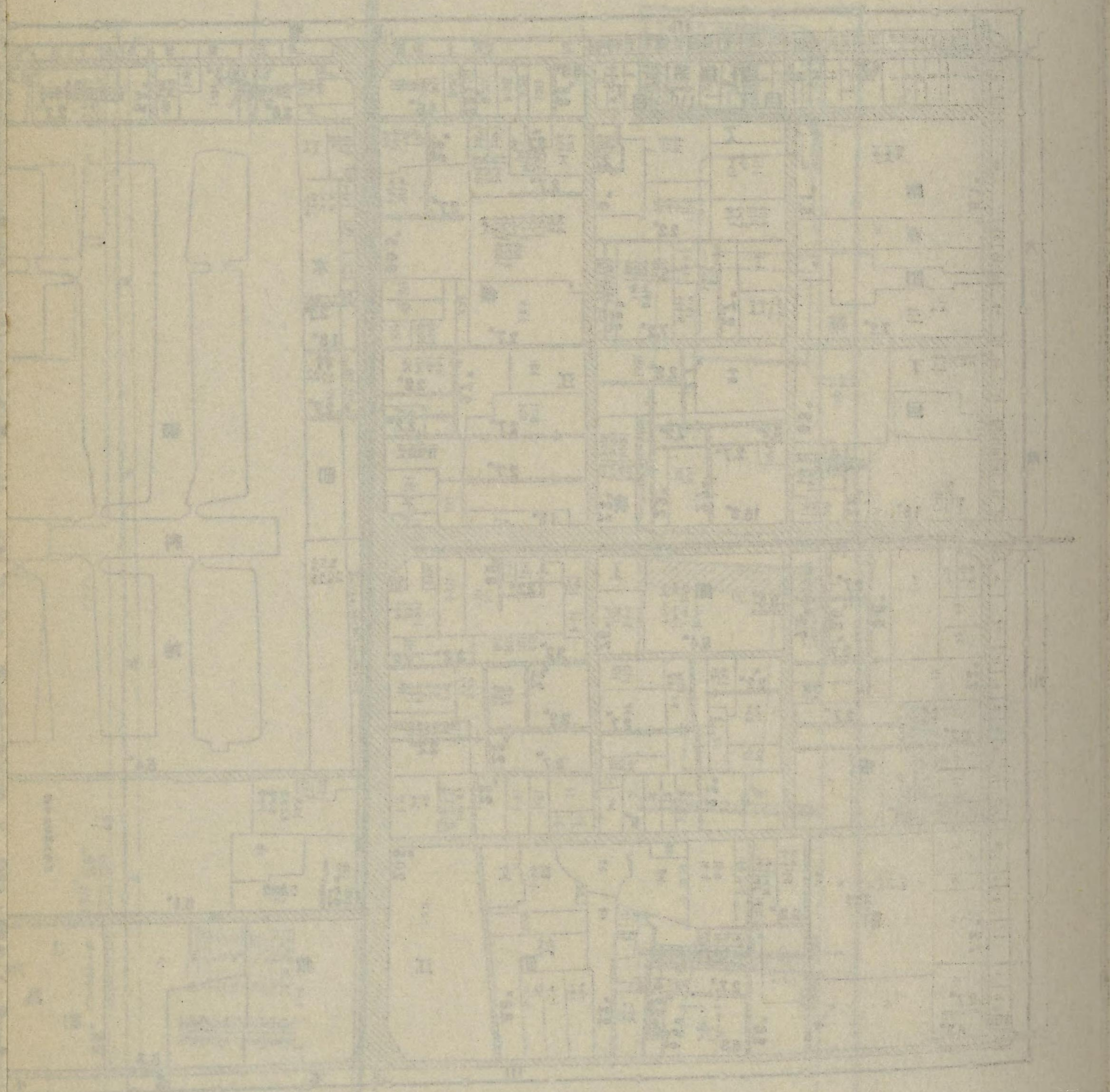
第五圖 郡縣圖

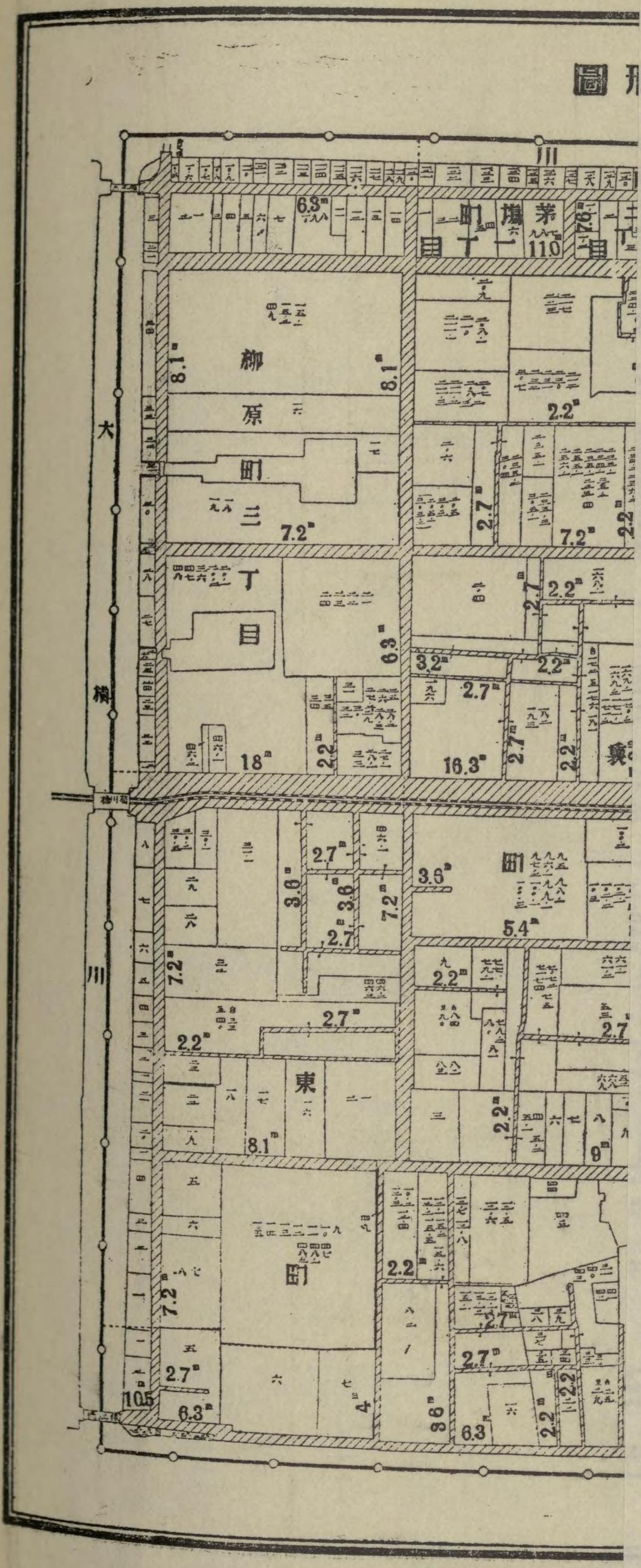
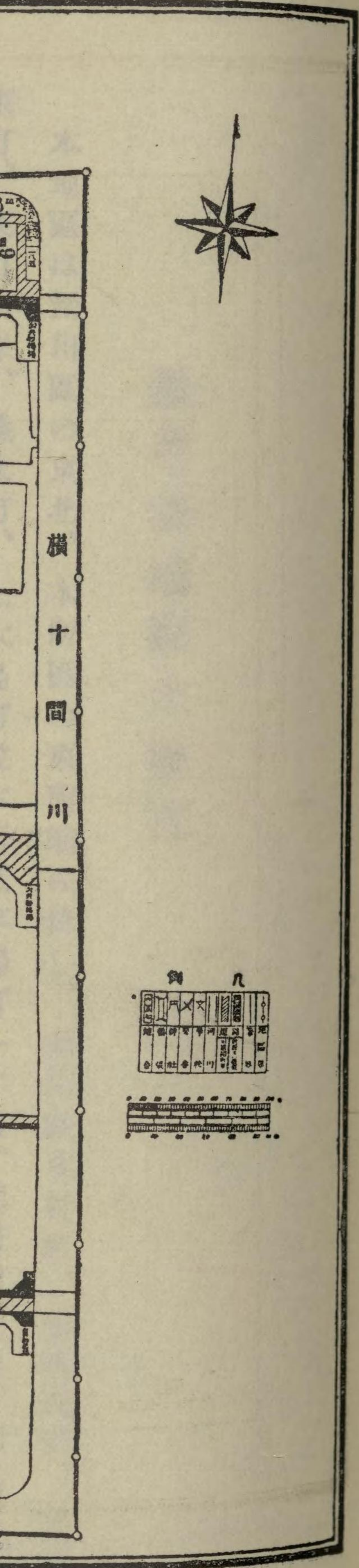
(聖廟 聖堂)




前 卷 郡 志

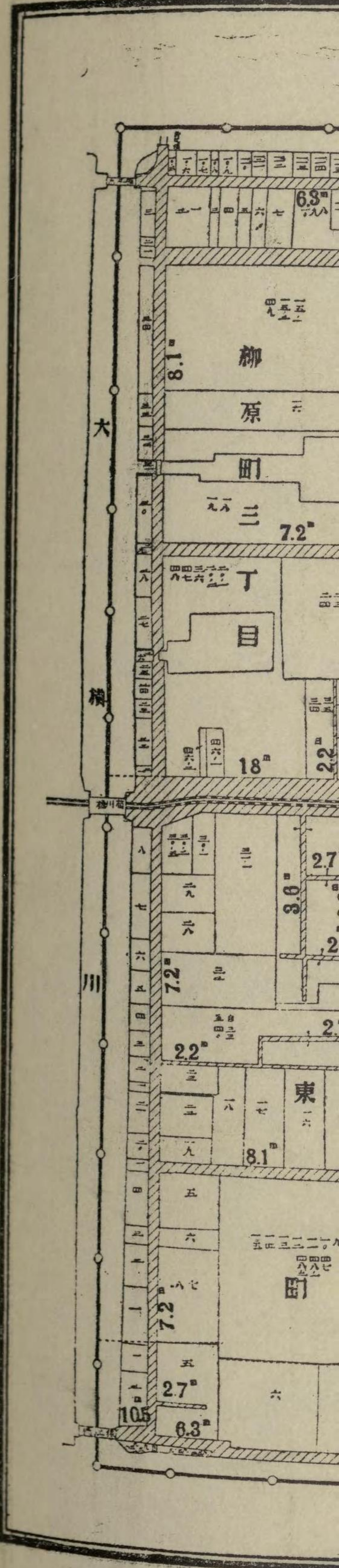
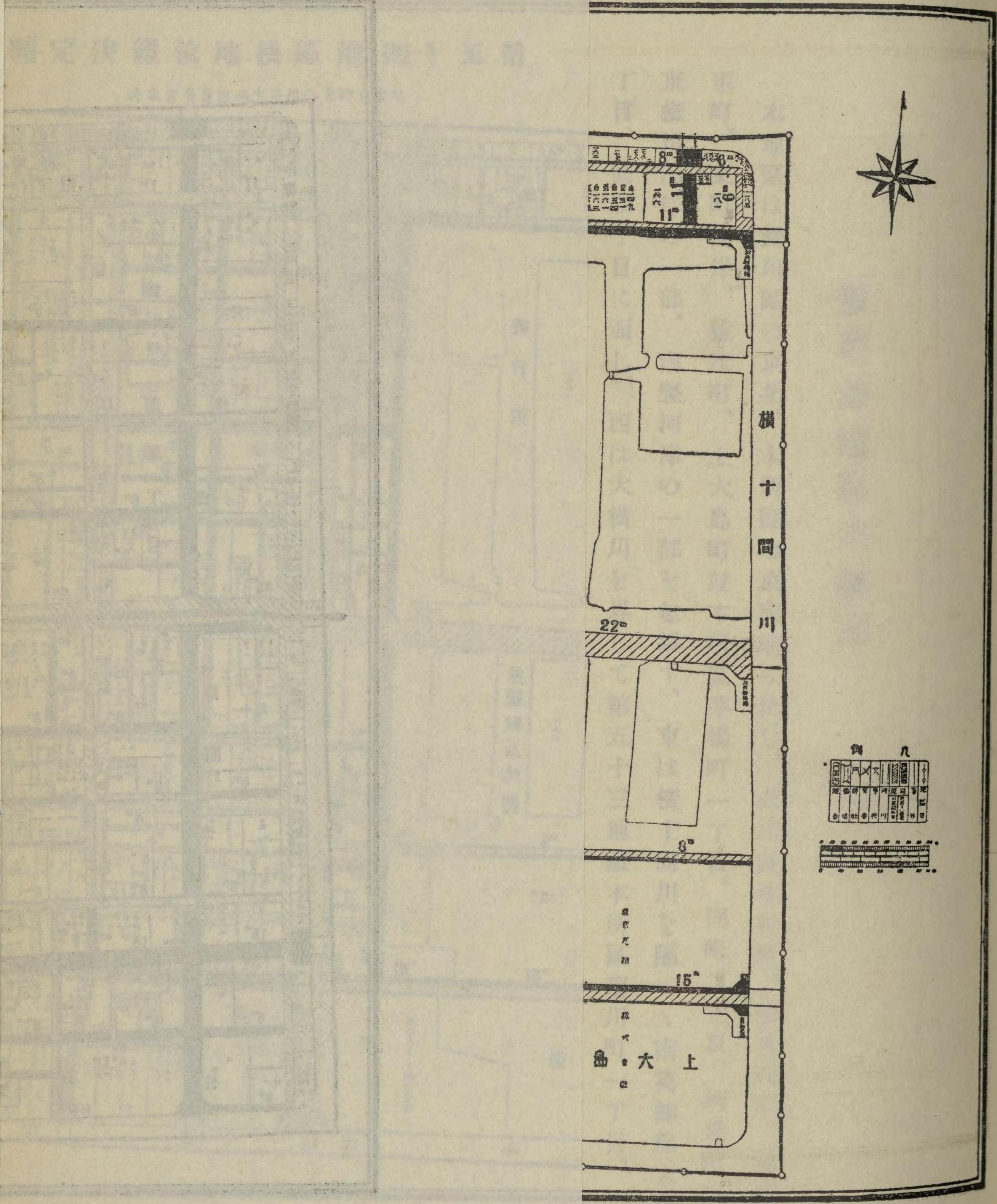
圖 說 卷 之 十 四 正 統



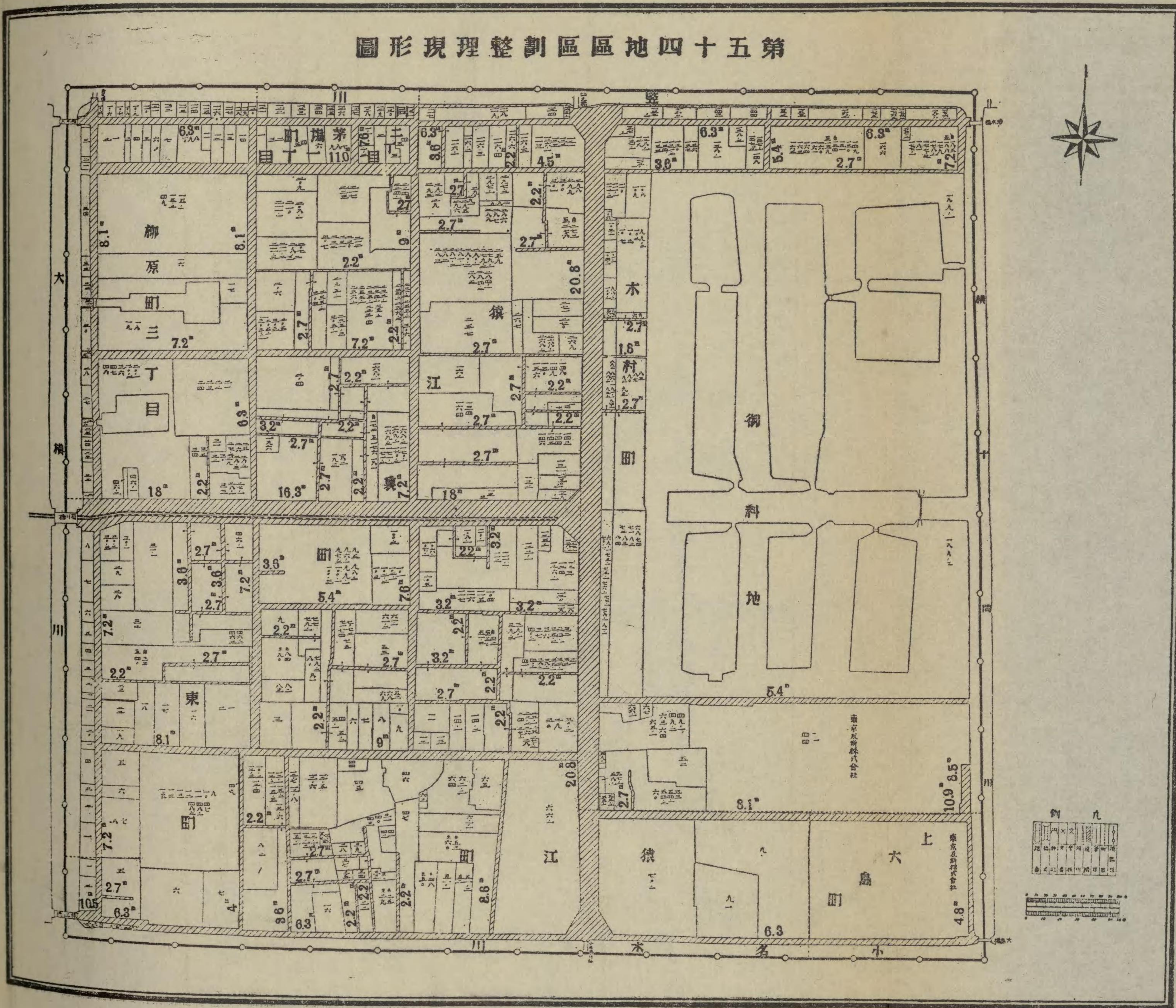


開 圖 五 十 五 地 圖 測 量 部 製 圖





圖形現理整劃區區地四十五第



例九

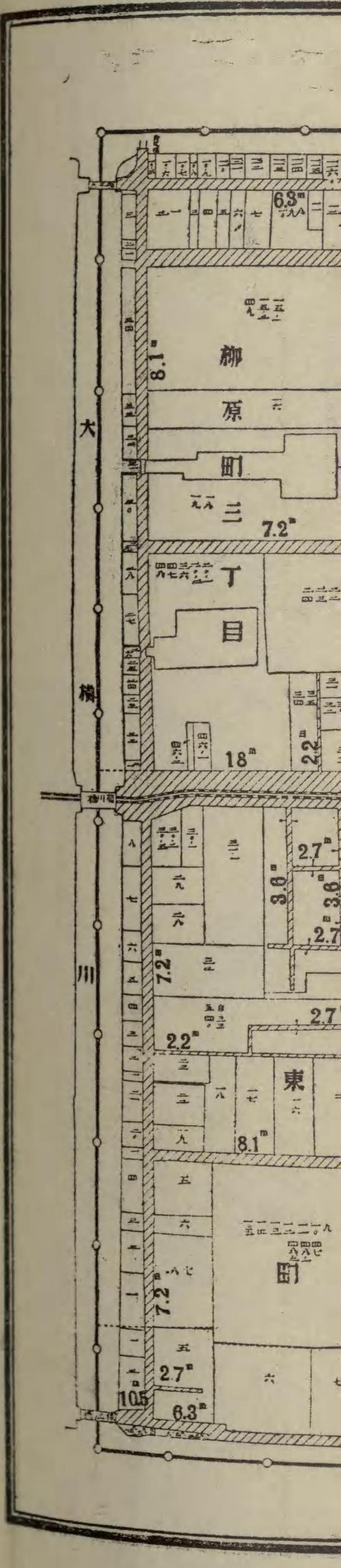
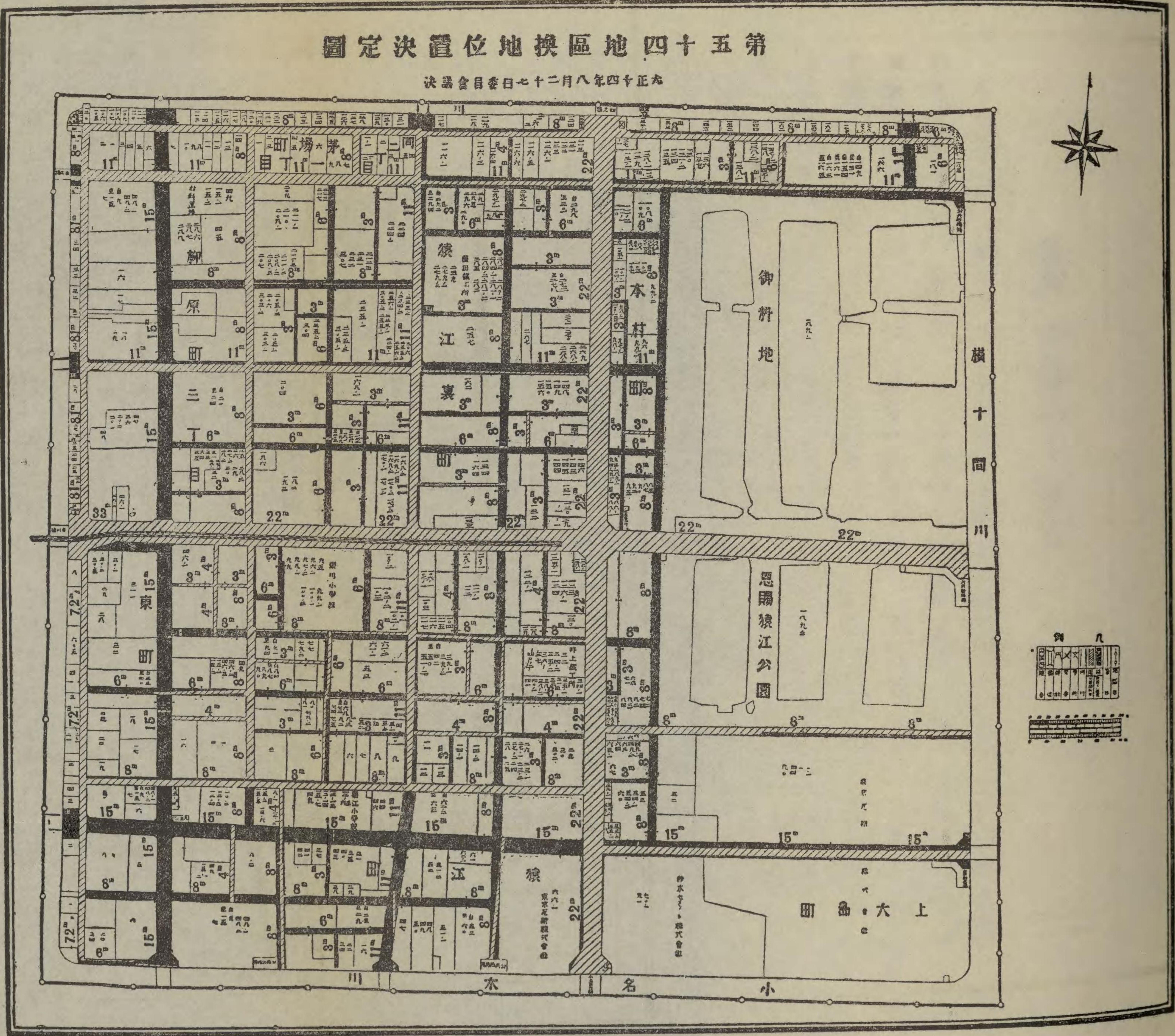
1	2	3	4	5	6	7	8	9	10
11	12	13	14	15	16	17	18	19	20
21	22	23	24	25	26	27	28	29	30
31	32	33	34	35	36	37	38	39	40
41	42	43	44	45	46	47	48	49	50

例九

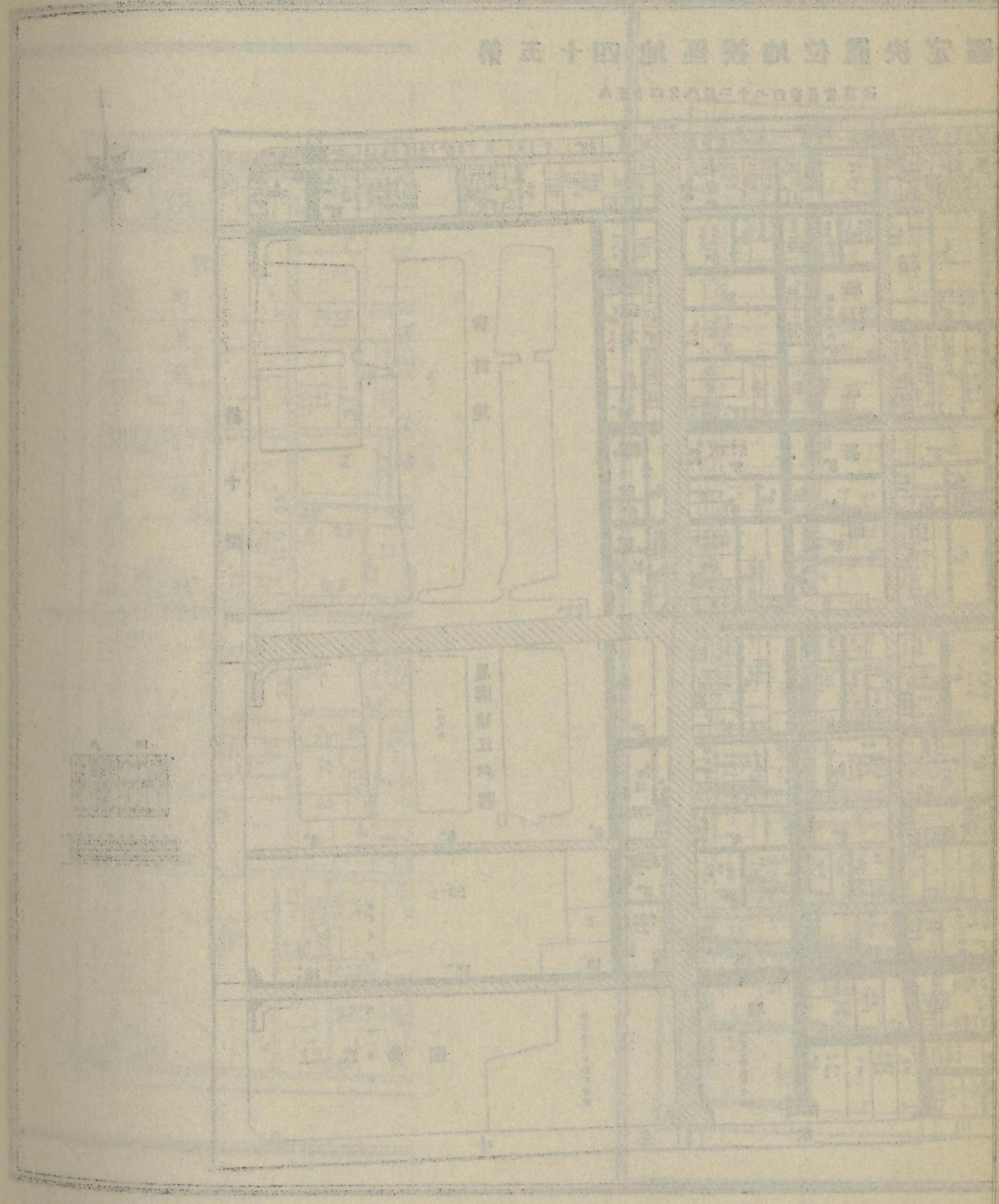
1	2	3	4	5	6	7	8	9	10
11	12	13	14	15	16	17	18	19	20
21	22	23	24	25	26	27	28	29	30
31	32	33	34	35	36	37	38	39	40
41	42	43	44	45	46	47	48	49	50

第五十四區地換地位置定圖

大正十四年八月二十七日委員會議決



徳正十四年 東京府 葛飾郡 本所町 本所町 本所町 本所町



整理前地区の概況

本地区は深川区の東北、本所区の東南端に位し、深川区本村町、晒場河岸、猿江裏町、

整理前地區の概況

本地區は深川區の東北、本所區の東南端に位し、深川區本村町、晒場河岸、猿江裏町、東町、東町河岸、猿江町、上大島町並本所區茅場町一丁目、同町二丁目、柳原町三丁目、東横川河岸の一部、南豎河岸の一部を包括す、東は横十間川を隔て、南葛飾郡大島町一丁目、同二丁目に面し、西は大横川を界して第五十三地區本所區菊川町一丁目、同二丁目及深川區西町に、南は小名木川を隔て、第五十七地區深川區東扇橋町に、北は豎川を界して第五十一地區本所區柳原町一丁目、同二丁目、茅場町三丁目、松代町一丁目、同二丁目及同三丁目に相對す、其の形狀略正方形を成し地勢平坦なり、地區の總面積は二十七萬四千五百五十四坪三勺にして、之に所在する建物總棟數は三千七百三十六棟なり、本地區は四方運河に依りて圍繞せられ舟楫の便に富めるを以て鐵工、木工、硝子製造業等大小各種の工場多く集中せり、地區内商業の盛なるは菊川橋より地區の中央を東に通稱四ツ目通に至る電車通にして、四之橋より南に小名木川橋に至る四ツ目通之に次ぐ、而して四ツ目通以東の地域即ち深川區本村町、上大島町及猿江町の一部には、宮内省貯木場、大正十三年宮内省より本市に御下賜の猿江恩賜公園地、東京瓦斯株式會社用地並磐城セメント株式會社用地ありて、本地區の約三分の一の廣濶なる面積を占む、四ツ目通以西の地域即ち深川區東町、猿江町、本所區柳原町三丁目には木材商及木工場其の他

の工場多く、又南堅河岸通には石炭、鐵材、繩蒔等の商店多し、其の他は殆ど小工場及商店にして住宅其の間に介在す、本村町には廣濟寺、泉養寺、猿江裏町には東京市東川尋常小學校、丸鐵工場、藤田鐵工場、門倉鐵工場等、東町には扇橋警察署、東京電燈株式會社變電所、帝國硝子工業株式會社等、猿江町には東京市猿江尋常小學校、重願寺、妙壽寺、坪内硝子株式會社等あり、前記泉養寺境内には深川の開拓者として知らるゝ深川八郎右衛門の墓あり。

甲 整地

甲 整 地

第一章 土地區劃整理委員會

第一節 委 員

第一 土地區劃整理委員及同補闕委員の選舉

第五十四地區土地區劃整理委員並同補闕委員の定數は各二十人にして、其の選舉を大正十三年七月二十九日深川區役所に於て執行したるに、何れも左記の適當選したり。

一 土地區劃整理委員

土地所有者の部

鈴木セメント株式會社

成家文藏

沼田國次郎

矢代銈一

下田嘉平治

大竹久三郎

市野澤太吉

横内近藏

高橋長次郎

泉養寺

借地權者の部

堀江常吉

玉川清

卯木國三郎

高橋兼次郎

宇津木忠次郎

田鍋萬治

宮田徳次郎

鈴木幸太郎

川上善造

井田精

二 同上補闕委員

土地所有者の部

東京珙瑯株式會社

山田録吉

井上儀兵衛

歌代義作

藥師寺久兵衛

第五十四地區 甲 整 地

廣 濟 寺

峯岸傳次郎

山木甚右衛門

星野源三郎

岡部貞助

借地権者の部

棚橋吉壽

杉浦萬之助

小林藤次郎

吉川金五郎

岩瀬幾之助

實川作次郎

大澤鐵次郎

費田信三郎

志村義保

樋郡三治

第二 議長並副議長の選舉

大正十三年八月十二日深川區役所に招集したる第一回土地區劃整理委員會に於て、假議長高橋兼次郎議長及副議長の選舉方法を諮りたるに、假議長の指名に決したるを以て、左の如く指名したり。

議長

市野澤太吉

副議長

田鍋萬治

第三 土地區劃整理委員の異動

土地區劃整理委員は換地處分の結了に至る迄左の如く異動したり。

一 土地所有者選出委員鈴木セメント株式會社は、大正十五年七月二十四日磐城セメント株式會社と合併の結果失格したるに因り、同年九月十日同補闕委員東京瑛瑯株式會社補充せらる。

二 土地所有者選出委員東京瑛瑯株式會社は、昭和三年六月十二日解散したるに因り、同年七月四日同補闕委員山田録吉補充せらる。

三 借地権者選出委員玉川清昭和四年五月八日辭任したるに因り、同月十日同補闕委員棚橋吉壽補充せらる。

第二節 諮問及答申

一 諮問第一號 整理前土地面積決定期日に關する件

土地區劃整理換地配當の標準たる従前の土地面積は大正十四年六月二十日現在の土地臺帳面積に依らむとす、但し六月十日限東京市役所へ出願したるものにして訂正を受けたるときは其の面積に依る

ものとす。

右大正十四年五月七日諮問 同日原案可決の上答申

二 諮問第二號 換地位置決定に關する件 (地區全部)

大正十四年五月七日諮問 協議會二回 特別委員會一回 委員會二回 開催

一 諮問第一號 整理前土地面積決定期日に關する件

土地區劃整理換地配當の標準たる従前の土地面積は大正十四年六月二十日現在の土地臺帳面積に依らむとす、但し六月十日限東京市役所へ出願したるものにして訂正を受けたるときは其の面積に依る

ものとする。

右大正十四年五月七日諮問 同日原案可決の上答申

二 諮問第二號 換地位置決定に關する件 (地區全部)

大正十四年五月七日諮問 協議會二回 特別委員會一回 委員會二回開催
同年八月二十七日修正決議の上答申

三 諮問第三號 整理前路線價指數並各筆坪當平均指數に關する件

大正十四年九月十五日諮問 協議會一回 委員會二回開催 同年十月二十八日修正決議の上答申

四 諮問第四號 整理後路線價指數に關する件

大正十五年三月十五日諮問 協議會一回 特別委員會一回 委員會二回開催
昭和四年六月十日原案可決の上答申

議事要綱

本案は委員會に提出せるも其の決定を見るに至らざりしが、諮問第十四號各筆清算案と同時に審議の結果、原案の通可決せり (以下諮問第六號の一より第六號の十迄之に同じ)

五 諮問第五號の一 換地面積決定に關する件 (猿江裏町の一部)

大正十五年三月十五日諮問 協議會二回 特別委員會一回 委員會二回開催
同月三十日原案可決の上答申

六 諮問第六號の一 整理後各筆坪當平均指數に關する件 (猿江裏町の一部)

大正十五年三月十五日諮問 協議會二回 委員會二回開催 昭和四年六月十日原案可決の上答申

七 諮問第五號の二 換地面積決定に關する件 (本村町の一部)

大正十五年三月三十日諮問 同日原案可決の上答申

八 諮問第六號の二 整理後各筆坪當平均指數に關する件 (本村町の一部)

大正十五年三月三十日諮問 協議會二回 特別委員會一回 委員會二回開催

昭和四年六月十日原案可決の上答申

九 諮問第七號の一 換地位置變更に關する件 (本村町の一部)

大正十五年三月三十日諮問 同日原案可決の上答申

一〇 諮問第五號の三 換地面積決定に關する件 (東町、猿江町、本村町各一部)

大正十五年五月二十四日諮問 同日原案可決の上答申

一一 諮問第六號の三 整理後各筆坪當平均指數に關する件 (東町、猿江町、本村町各一部)

大正十五年五月二十四日諮問 協議會二回 委員會二回開催 昭和四年六月十日原案可決の上答申

一二 諮問第五號の四 換地面積決定に關する件 (柳原町三丁目、猿江町の一部、上大島町)

大正十五年六月二十五日諮問 協議會三回 特別委員會一回 委員會二回開催

同年七月二十六日原案可決の上答申

一三 諮問第六號の四 整理後各筆坪當平均指數に關する件 (柳原町三丁目、猿江町各一部、上大島町)

大正十五年六月二十五日諮問 協議會三回 特別委員會一回 委員會二回開催

昭和四年六月十日原案可決の上答申

一四 諮問第七號の二 換地位置變更に關する件 (猿江町の一部)

大正十五年六月二十五日諮問 同日原案可決の上答申

一五 諮問第八號 換地面積一部變更に關する件 (猿江裏町の一部)

大正十五年六月二十五日諮問 同日原案可決の上答申

一六 諮問第五號の五 換地面積決定に關する件 (茅場町一、二丁目、東町、猿江裏町、本村町各一部)

- 昭和四年六月十日原案可決の上答申
- 一四 諮問第七號の二 換地位置變更に関する件 (猿江町の一部)
大正十五年六月二十五日諮問 同日原案可決の上答申

一五 諮問第八號 換地面積一部變更に関する件 (猿江裏町の一部)

大正十五年六月二十五日諮問 同日原案可決の上答申

一六 諮問第五號の五 換地面積決定に関する件 (茅場町一、二丁目、東町、猿江裏町、本村町の各一部)

大正十五年七月二十六日諮問 同日原案可決の上答申

一七 諮問第六號の五 整理後各筆坪當平均指數に関する件 (茅場町一、二丁目、東町、猿江裏町、本村町の各一部)

大正十五年七月二十六日諮問 協議會二回 特別委員會二回 委員會二回開催

昭和四年六月十日原案可決の上答申

一八 諮問第七號の三 換地位置變更に関する件 (東町の一部)

大正十五年七月二十六日諮問 同日原案可決の上答申

一九 諮問第五號の六 換地面積決定に関する件 (東町、猿江町、猿江裏町、本村町の各一部)

大正十五年八月三十日諮問 同日原案可決の上答申

二〇 諮問第六號の六 整理後各筆坪當平均指數に関する件 (東町、猿江町、猿江裏町、本村町の各一部)

大正十五年八月三十日諮問 協議會二回 特別委員會一回 委員會二回開催

昭和四年六月十日原案可決の上答申

二一 諮問第五號の七 換地面積決定に関する件 (柳原町三丁目、猿江町、猿江裏町の各一部)

大正十五年九月三十日諮問 協議會二回 特別委員會三回 委員會二回開催

同年十二月十八日原案可決の上答申

二二 諮問第六號の七 整理後各筆坪當平均指數に関する件 (柳原町三丁目、猿江裏町、猿江町の各一部)

大正十五年九月三十日諮問 協議會二回 特別委員會一回 委員會二回開催
昭和四年六月十日原案可決の上答申

二三 諮問第七號の四 換地位置變更に関する件 (柳原町三丁目の一部)
大正十五年九月三十日諮問 同日原案可決の上答申

二四 諮問第五號の八 換地面積決定に関する件 (東横川河岸、猿江裏町、猿江町、本村町の一部)
大正十五年十月三十日諮問 協議會一回 特別委員會三回 委員會二回開催
同年十一月三十日原案可決の上答申

二五 諮問第六號の八 整理後各筆坪當平均指數に関する件 (東横川河岸、猿江裏町、猿江町、本村町の一部)
大正十五年十月三十日諮問 協議會二回 特別委員會一回 委員會二回開催
昭和四年六月十日原案可決の上答申

二六 諮問第七號の五 換地位置變更に関する件 (猿江裏町、猿江町、本村町の一部)
大正十五年十月三十日諮問 同日原案可決の上答申

二七 諮問第五號の九 換地面積決定に関する件 (猿江裏町、猿江町、本村町の一部)
大正十五年十一月三十日諮問 協議會一回 特別委員會三回 委員會二回開催
同年十二月十八日原案可決の上答申

二八 諮問第六號の九 整理後各筆坪當平均指數に関する件 (猿江裏町、猿江町、本村町の一部)
大正十五年十一月三十日諮問 協議會二回 特別委員會一回 委員會二回開催
昭和四年六月十日原案可決の上答申

二九 諮問第七號の六 換地位置變更に関する件 (猿江裏町、猿江町、本村町の一部)

大正十五年十一月三十日諮問 協議會二回 特別委員會一回 委員會二回開催
同年十二月十八日原案可決の上答申

二八 諮問第六號の九 整理後各筆坪當平均指數に關する件 (猿江裏町、猿江町、
大正十五年十一月三十日諮問 協議會二回 特別委員會一回 委員會二回開催
昭和四年六月十日原案可決の上答申

二九 諮問第七號の六 換地位置變更に關する件 (猿江裏町、猿江町、
大正十五年十一月三十日諮問 協議會二回 特別委員會一回 委員會二回開催
同年十二月十八日原案可決の上答申

三〇 諮問第八號の一 換地面積一部變更に關する件 (柳原町三丁目、猿江
大正十五年十一月二十日諮問 協議會三回 委員會二回開催 同年十二月十八日原案可決の上答申

三一 諮問第九號の一 整理後各筆坪當平均指數一部變更に關する件 (本村町
大正十五年十一月三十日諮問 協議會二回 委員會二回開催 昭和四年六月十日原案可決の上答申

三二 諮問第五號の十 換地面積決定に關する件 (南豎河岸、柳原町三丁目、東横川河岸、晒場河岸、東町各
大正十五年十二月十八日諮問 同日原案可決の上答申

三三 諮問第六號の十 整理後各筆坪當平均指數に關する件 (南豎河岸、柳原町三丁目、東横川河岸、晒場
東町河岸、本村町一部

大正十五年十二月十八日諮問 協議會三回 特別委員會二回 委員會二回開催
昭和四年六月十日原案可決の上答申

三四 諮問第七號の七 換地位置變更に關する件 (南豎河岸、柳原町三丁目、晒場河岸、東
大正十五年十二月十八日諮問 同日原案可決の上答申

三五 諮問第八號の二 換地面積一部變更に關する件 (猿江裏町、猿江町、
大正十五年十二月十八日諮問 同日原案可決の上答申

三六 諮問第八號の三 換地位置並面積一部變更に關する件 (猿江裏町
の各部)

昭和二年九月二十七日諮問 協議會二回 委員會二回開催 同年十月五日原案可決の上答申

三七 諮問第九號の二 換地位置竝面積一部變更に関する件 (猿江町の一部)

昭和三年二月六日諮問 同日原案可決の上答申

三八 諮問第十號 換地位置竝面積一部變更に関する件 (東町、晒場河岸の一部)

昭和三年四月七日諮問 同日原案可決の上答申

三九 諮問第十一號 整理前路線價指數竝各筆坪當平均指數一部變更に関する件

昭和四年五月十三日諮問 同年六月十日原案可決の上答申

議事要綱

本案は各筆清算案の提出に當り各筆評定權利指數の權衡を期せむが爲、整理前路線價及坪當指數一部の變更に関する諮問にして 審議の結果原案の通可決せり。

四〇 諮問第十二號 換地位置竝面積一部變更に関する件 (各町の各一部)

昭和四年五月十三日諮問 同日原案可決の上答申

四一 諮問第十三號 換地面積一部變更に関する件 (各町の各一部)

昭和四年五月十三日諮問 同日原案可決の上答申

四二 諮問第十四號 土地各筆清算に関する件

昭和四年五月十三日諮問 協議會二回 委員會二回開催 同年六月十日原案可決の上答申

四三 諮問第十五號 換地處分に関する件

昭和四年六月十八日諮問 協議會三回 委員會二回開催 同年七月四日原案可決の上答申

四四 諮問第十六號 補償金配當に関する件

特別都市計畫法第八條第一項の補償金配當割合は、補償總指數を特別都市計畫法施行令第二十八條第一項に依る各權利の整理前指數に按分したる率に依らむとす、但し左記の土地に對する配當の額は整理前指數相當額と爲さむとす。

昭和四年五月十三日諮問 協議會二回 委員會二回開催 同年六月十日原案可決の上答申

四三 諮問第十五號 換地處分に關する件

昭和四年六月十八日諮問 協議會三回 委員會二回開催 同年七月四日原案可決の上答申

四四 諮問第十六號 補償金配當に關する件

特別都市計畫法第八條第一項の補償金配當割合は、補償總指數を特別都市計畫法施行令第二十八條第一項に依る各権利の整理前指數に按分したる率に依らむとす、但し左記の土地に對する配當の額は整理前指數相當額と爲さむとす。

所	在	地	番	所	在	地	番
深川區東町		四六ノ二		深川區東町		四六ノ三	
						本所區柳原町三丁目	
						一五ノ二ノ二	

右昭和四年六月十八日諮問 協議會二回 委員會二回開催 同年七月四日原案可決の上答申

四五 諮問第十七號 換地處分に關する諮問に對し整理委員會の答申ありたる後土地又は土地に關する権利の讓渡等ありたる場合の處分方の件

昭和四年六月十八日諮問 協議會二回 委員會二回開催 同年七月四日原案可決の上答申

第二章 整理前土地の狀況

本地區の總面積は二十七萬四千四百五十四坪三勺にして、内宅地面積二十萬六千九百十坪一勺、公共用地面積六萬七千五百四十四坪二勺なり、宅地面積及公共用地面積が地區總面積に對する割合は宅地七割五分四厘、公共用地二割四分六厘なり、宅地内借地面積は八萬二千五百二十一坪九合八勺にして、之が宅地面積に對する割合は三割九分九厘なり。

本地區に於ける街路及河川の分布狀況を述べれば左の如し。

一 主要街路

第五十四地區 甲 整地

菊川橋より地區の中央を東西に猿江裏町に至る電車通は幅員十間、四之橋より地區の略中部を南北に小名木川橋に至る通稱四ツ目通は幅員約十一間五分なり。

二 其の他の街路

前述の如く四ツ目通以東は貯木場、公園、大工場地域なるが爲街路の見るべきもの尠きも、上大島町と本村町との界を西へ東京瓦斯株式會社用地に通ずる街路は幅員約四間、小名木川河岸通は幅員三間五分、四ツ目通以西に於て猿江裏町の中央と本所區柳原町三丁目の東部より、各四ツ目通に並行して地區の南部猿江町に至る街路は何れも幅員三間五分乃至五間、猿江橋東詰より北走して大横川河岸に沿ひ新辻橋に至る街路は幅員四間、豎川に沿ふ南豎河岸通は幅員約四間、本街路の南側に並行して柳原町三丁目より本村町に至る街路は幅員二間五分乃至六間なり、其の他の街路は幅員狹小、系統不規則なるのみならず、低濕にして交通極めて不便なり。

三 河 川

小名木川は地區の南側に在り幅員約二十間、深度五尺三寸、大横川は地區の西側に在り幅員約二十間、深度三尺七寸、豎川は地區の北側に在り幅員十九間、深度三尺六寸、横十間川は地區の東側に在り幅員約十一間、深度二尺四寸にして、何れも舟楫の便に富み、河心を以て地區界とす。

第三章 計畫の概要

第一節 街路及運河計畫

本地區に於ける特別都市計畫委員會議定の街路及運河左の如し。

第一 幹線街路

第二十九號線は菊川橋より補助線第四十二號を過ぎ東へ補助線第五號を經、宮内省用地と猿江恩賜公園との間を貫通して新設本村橋に至る街路にして、菊川橋より補助線第四十二號に至る迄を幅員三十三

第三章 計畫の概要

第一節 街路及運河計畫

本地區に於ける特別都市計畫委員會議定の街路及運河左の如し。

第一 幹線街路

第二十九號線は菊川橋より補助線第四十二號を過ぎ東へ補助線第五號を經、宮内省用地と猿江恩賜公園との間を貫通して新設本村橋に至る街路にして、菊川橋より補助線第四十二號に至る迄を幅員三十三米とし、在來街路の南側に擴張し、其の以東全部を幅員二十二米とし、補助線第四十二號より第五號迄の間は在來電車通の北側所在の溝渠を覆蓋改修し、補助線第五號より本村橋迄の間を新設せり。

第二 補助線街路

第五號線は通稱四ツ目通を利用したる街路にして幅員二十二米、第四十二號線は第五十一地區内東京府立第三中學校方面より大横川に並行し、地區の西部を貫通する幅員十五米の街路にして全部新設なり、第四十四號線は新設猿江橋より地區の南部を小名木川に並行して東京市猿江尋常小學校敷地を貫き、東京瓦斯株式會社を横斷し新設大島橋に至る幅員十五米の街路にして、猿江橋より補助線第五號迄を新設し、其の以東大島橋迄を在來街路の兩側に擴張せり、第一百十六號線は新設菊柳橋より東へ、幹線第二十九號の北側に並行して補助線第五號に至る幅員十一米の街路にして、柳原町三丁目内は在來街路の北側に、猿江裏町内は兩側に擴張せり、第一百七號線は堅川に新設の牡丹橋より南へ、補助線第五號に並行して小名木川に新設の小松橋に至る幅員十一米の街路にして、補助線第四十四號の北側八米區劃整理街路迄を兩側に擴張し、其の以南を新設せり、第一百十八號線は補助線第一百十七號より本所區茅場町二丁目と深川區猿江裏町との界に於て分岐し、本村町宮内省用地の北側を東走して新設清水橋に至る幅員十一米の街路にして、在來街路の兩側に擴張せり。

第三 區劃整理街路

區劃整理街路は幅員三米、四米、六米、七米二、八米、八米一及十一米にして土地の狀況に應じ且幹線、補助線の連絡に考慮を拂ひ、新設擴張又は改修を爲せり、而して小名木川は改修し運河としての機能

能を完からしむる爲、之れに沿ふ街路を廢止したり。

第四 運河

横十間川は國施行の改修運河にして幅員を擴張して四十米とし、河底を浚渫して深度一米八とす、其の幅員擴張の爲切取りたる面積は四千九百十二坪八合一勺にして、内宅地三千二百四十二坪三合二勺、公共用地千六百七十坪四合九勺なり、小名木川は横十間川と等しく國施行の改修運河にして幅員を擴張して五十五米とし、河底を浚渫して深度二米一とす、其の幅員擴張の爲切取りたる面積二千四十八坪七合五勺にして、内宅地四百九十四坪六合二勺、公共用地千五百五十四坪一合三勺なり、右運河改修に依る切取面積合計は六千九百六十一坪五合六勺に達せり。

以上述べたる幹線、補助線及區劃整理街路の幅員延長及面積を表示すれば左の如し。
整理後街路幅員延長面積調

區分	番號	幅員	延長	面積	備考
幹線	一元	三三・〇〇 ^米 三三・〇〇	九四・二七 ^米	六、九五・二六 ^坪	
補助線	計	一一・〇〇	四二・二四	一、四九七・六七	舊道利用
	一五	二二・〇〇	七九・一八	五、九一八・五三	
	四二	一五・〇〇	八三九・〇七	三、九五・二四	
	四四	一五・〇〇	九四・一四	四、三九・五六	
	二六	一一・〇〇	五七・七四	一、八三・八九	
	二七	一一・〇〇	八二・〇四	二、七二・五六	
	二八	一一・〇〇	五七・三四	一、八七・五六	
	計	一一・〇〇	四、四三九・五二	二〇、七五七・三五	

區劃整理線

八・一〇	五、四・二〇	九五・九二
八・〇〇	五、〇三・一六	一三、一八〇・二六
七・二〇	三七六・〇四	八九・〇三
六・〇〇	二、〇二・二四	三、七九・七七

	計	二七	二八	一一・〇〇	四二二・一四	一、四九七・六七
		一一・〇〇	一一・〇〇	一一・〇〇	四、四三九・五二	二〇、七七一・二五
		八二二・〇四	五七・三四	一一・〇〇	二、七六二・五	一、八七七・五八

合	區劃整理線				
	計				
計		八・一〇	三、四一・一〇	九五・九二	
		八・〇〇	五、〇三三・一六	二、一八〇・二六	
		七・二〇	三、六〇・〇四	八九・〇三	
		六・〇〇	二、〇九二・四四	三、七九七・七七	
		四・〇〇	六、四三三・二九	七、七七・八二	
		三・〇〇	二、〇四二・六五	一、八七一・七二	
計		一六、三三三・七〇	四九、六二〇・六		

第二節 換地設計

換地位置決定に關する件は大正十四年五月七日土地區劃整理委員會に附議し、同年八月二十七日修正決議せしめ、其の後十餘回に亘り換地位置一部變更案を提出し、其の都度決議し、昭和四年五月十三日議了せり、換地面積決定に關する件は大正十五年三月十五日より同年十二月十八日迄十回に分ちて提出し、其の都度各決議したるも、其の後數回に亘りて換地面積一部變更案を提出し、其の都度決議し、昭和四年五月十三日議了せり。

換地設計に因る宅地面積十八萬五千五百三十八坪八合、公共用地面積八萬八千九百十五坪二合三勺にして、宅地面積及公共用地面積が地區總面積に對する割合は宅地六割七分六厘、公共用地三割二分四厘なり、宅地の内借地面積は七萬五千二百二十七坪二合一勺にして、其の宅地面積に對する割合は四割五厘なり、而して宅地が公共用地となりたる面積二萬七千五百七坪九合三勺、公共用地が宅地となりたる面積六千三百三十六坪七合二勺、其の差引潰地面積二萬三千三百七十一坪二合一勺、減歩率一割三厘なり。

本地區換地設計中東京市猿江尋常小學校敷地の決定に關し困難を見たるも、新に本村町に於て其の敷地を求め解決したり、其の経緯次の如し。

東京市猿江尋常小學校敷地に對する換地は、補助線第四十四號貫通の爲、舊位置に於て兩斷せらるゝことゝなるを以て、深川區學務關係者及土地區劃整理委員會より該補助線を變更せられ度旨陳情せり、即ち同小學校は震災前の建築にして焼残りたる耐火構造のものなるが故に、之を中斷して改築するが如きは本校の存立を不可能ならしむと謂ふにあり、當局は之に對し講究の結果、小學校を補助線第四十四號と其の北側八米區劃整理街路との間に取纏め換地することゝ爲したるに、尙深川區學務關係者に於ては、學校建物の大半を切り取り殘部を改築するは困難なるを以て、此の際他に移築し、舊舎は別に使用するの案を立て、移築候補地を物色したるも遂に之を實現するを得ず、依て當局に於て種々調査の結果、本村町宮内省貯木場の一部千六百坪を將來買収する豫定の下に借受くる事とし、宮内省に願出で其の承認を得本問題の解決を見たり。

整理前後土地面積調

整理前後に於ける土地の狀況を表示すれば左の如し。

區分	整理前		整理後	
	面積	割合	面積	割合
總面積	106,910.01 ^坪	0.750	274,454.03 ^坪	0.750
	宅地面積	82,521.96	0.399	185,568.80
内借地面積	106,910.01 ^坪	0.750	75,137.22	0.405
	宅地面積	67,544.01 ^坪	0.399	88,953.33
公共用地面積	23,368.05	0.220	188,890.73	0.684
	公共用地面積	14,977.95	0.140	86,615.47
潰地面積	23,368.05	0.220	188,890.73	0.684
	潰地面積	14,977.95	0.140	86,615.47
潰地整理面積	23,368.05	0.220	188,890.73	0.684
	潰地整理面積	14,977.95	0.140	86,615.47
潰地整理面積より宅地面積を控除したる面積	23,368.05	0.220	188,890.73	0.684
	潰地整理面積より宅地面積を控除したる面積	14,977.95	0.140	86,615.47

備考 面積は實測面積なり、但し整理前借地面積は申告に據る。

宅地面積内譯

區分	民有地	國有地	公有地	計
面積	185,568.80 ^坪	88,953.33 ^坪	86,615.47 ^坪	361,137.60 ^坪

整理後	二七四、四五四・〇三	一八五、五八・八〇	〇・六七六	八八、九五・三三	〇・三四	二、三二・三	〇・一〇三・八七四	六八〇・三
整理前	七五、三二・二	〇・四〇五	八八、九五・三三	〇・三四	二、三二・三	〇・一〇三・八七四	六八〇・三	

備考 面積は實測面積なり、但し整理前借地面積は申告に據る。

宅地面積内譯

區分	民有地	國有地	公有地	計
整理前	一九一、四三・一七	五、九〇・七四	九、五七・一〇	二〇六、九一〇・〇一
整理後	一七四、三六・七四	二、三四・一〇	八、九五・九六	一八五、五八・八〇

整理前公共用地面積内譯

街路	國有	公有	民有	小計	河川運河	公園	共同物揚場	堤塘	溝渠	合計
	一八、四五・四七	五、八七・一八	二、九七・〇四	二七、〇七・二七	一七、〇六・四六	一五、八九・〇〇	九九・〇九	二、〇八・一八	一、八五・一六	一八、九二・五三
				三三・三三・九六						三三・三三・九六

整理後公共用地面積内譯

街路	幹線	補助線	區劃整理線	小計	河川運河	公園	共同物揚場	堤塘	溝渠	合計
	六、九五・一六	二〇、七五・二五	二、八八・一九	四九、六〇・〇〇	二四、〇九・〇二	一四、四四・一六	九三・九三・七五	一	一	八八、九二・五三
				四九、六〇・〇〇						四九、六〇・〇〇

第五十四地區 甲 整地

第四章 土地の評価

第一節 整理前土地の評価

整理前路線價指數並土地各筆平均坪當指數に關する件は大正十四年九月十五日土地區劃整理委員會に附議し、同年十月二十八日修正の上決議したるも、昭和四年五月十三日土地各筆清算に關する件を諮問するに際し一部變更案を提出し、同年六月十日原案の通可決したり。

本地區整理前の土地評價には路線價の外河川價(横十間川沿岸路線を有せざる部分に對し)を附し、各奥行價格百分率中乙及丙の兩率を適用したり、其の路線價並河川價指數は土地の狀況に依り六百個乃至千個と評定したり、即ち菊川橋東詰より猿江裏町百二十七番ノ一地先通稱四ツ目通に至る電車通南側を最高千個、上大島町内横十間川沿ひの路線及横十間川沿ひの宮内省御料地々先を最低六百個と定めたり、路線價指數に基き算出し、之に地盤の高低に依る達觀を加へたる土地各筆平均坪當指數の最高は九百七十九個、本村町五十五番ノ一にして、最低は三百四十二個、本村町五十五番ノ二なり。

宅地全筆の總指數は一億千二百八十七萬九千八百十六個にして、之を宅地總面積の二十萬六千九百十坪一勾にて除したる平均坪當指數は五百四十五個なり。

借地權利價割合は國有寺地及市有墓地を九割、市有河岸地を五割五分、一般宅地を二割五分乃至三割と定めたり。

第二節 整理後土地の評価

整理後路線價指數に關する件は大正十五年三月十五日土地區劃整理委員會に附議し、土地各筆平均坪當指數に關する件は同年三月十五日より同年十二月十八日迄十回に分ちて委員會に附議し、何れも審議中にして決定を見ざりしが、昭和四年五月十三日土地各筆清算に關する件を諮問に際し、更に路線價指數並各筆平均坪當指數に關する一部變更案を提出し、前記の諮問案と併せて全部、同年六月十日原案の通可決したり。

本地區整理後の土地評價には整理前と同じく、路線價並河川價に對し乙及丙の兩率を適用したり、其

の路線價並河川價指數は土地の整理狀況に依り六百個乃至千六十個と評定したり、即ち幹線第二十九號中菊川橋東詰より補助線第五號に至る南側、整理前千個に評定したる區間を最高千六十個、猿江裏町の西南部二十四番地先より同町三十番地先に至る三米區劃整理街路を最低六百個と定めたり、而して路線價指數に基き算出し、之に地盤の高低に依る達觀を加へたる土地各筆平均坪當指數の最高は九百七十二個、本村町十四番にして、最低は三百八十二個、本村町二十一番なり。

換地全筆の總指數は一億千四十八萬千六百三十九個にして、之を換地總面積の十八萬五千五百三十八坪八合にて除したる平均坪當指數は五百九十五個なり。

借地權利價割合は整理前同様國有寺地及市有墓地を九割、市有河岸地を五割五分、一般宅地を二割五分乃至三割と定めたり。

以上記述せる整理前後に於ける最高、最低の路線價指數並各筆坪當指數及宅地總平均坪當指數を表示すれば左の如し。

整理前後路線價各筆坪當宅地總平均坪當指數調

區分	整理前		整理後	
	指數	價格	指數	價格
路線價	1,000個	150.00 ^円	1,000個	150.00 ^円
各筆坪當	最高	900	600	900
	最低	146.85	972	145.80
宅地總平均坪當	最高	5.30	362	57.30
	最低	8.75	595	89.25

備考 指數單價は十五錢なり。

又整理前後に於ける所有權、借地權の評定權利指數を掲ぐれば左の如し。

整理前後所有權借地權評定權利指數調

宅地 總平均 坪當	各筆坪當	最低	最高
	最低	最高	
五四五	三九二	九七九	
八・七五	五・三〇	一四・八五	
五九五	三八二	九七二	
八九・二五	五七・三〇	一四五・八〇	

備考 指數單價は十五錢なり。

又整理前後に於ける所有權、借地權の評定權利指數を掲ぐれば左の如し。

整理前後所有權借地權評定權利指數調

區分	整理前		整理後	
	指數	價格	指數	價格
所有權	外 九八、一六八、四七二 三〇、七四	一四、七五、二七〇・八〇 五、六〇七・一〇	九六、三九九、四三三 個	一四、四九九、九一四・九五 個
借地權	一四、三四〇、六三〇	二、一五、〇九四・五〇	一四、〇〇八、一〇六	二、一三、三三〇・九〇
合計	外 一一二、五〇九、一〇一 三〇、七四	一六、八七六、三三三・三〇 五、六〇七・一〇	一一〇、四八八、六三九	一六、五七二、二四五・八五

備考 一 整理前外書は潰地充當用買收地の指數及價格なり。

二 整理前の總指數潰地充當用買收地の指數を包含するものは一一二、八七九、八一六個なり。

第五章 換地處分

第一節 換地處分案の決定

土地各筆清算に關する件は昭和四年五月十三日土地區劃整理委員會に諮問し、同年六月十日原案の通可決し、換地處分に關する件及補償金の配當に關する件は昭和四年六月十八日同委員會に諮問し、同年七月四日原案の通可決したるを以て、即日内務大臣に本地區の土地區劃整理設計、換地處分及土地補償

第五十四地區 甲 整地

六六一

金の配當方法決定に關する認可申請を爲し、同月十六日認可、同日内務省告示第二百三十六號を以て換地處分認可の告示あり、依て即日東京市告示第三百十八號を以て右換地處分の件認可ありたる旨を告示せり、而して本地區に於て換地處分を爲したる土地は所有地整理前四百二十五筆、整理後四百四十二筆、借地整理前千百一十一件、整理後千九十七件なり、土地權利者は所有權者整理前百七十人、整理後百六十九人、借地權者整理前後共八百人なり。

土地各筆清算に際しては整理前清算土地評定權利指數一億千二百五十萬九千二百二個を以て、換地の評定權利指數一億千四百八十八萬千六百三十九個を除したる比率〇・九八一九七九六を、整理前の各筆權利指數に乗じて整理前の比例權利指數を算出せり。

換地處分の結果左の如し。

一 清算を爲したるもの

換地説 明書別	從 前 の 土 地		換		地		計 算 上 の 清 算		清 算	
	面 積	比 例 權 利 指 數	面 積	評 定 權 利 指 數	權 利 價 格	權 利 指 數	徵 收	交 付	徵 收	交 付
甲	一九一、七二・三七〇、七五九・六五 ^坪	九、三五五、八二六 ^個	一七一、〇五九・八六 ^坪	九、二九八、八六四 ^個	一四、八六七、九七九・六〇 ^円	四九七、九九二、九九四九九、四〇八・六五 ^円	三、三五九・六五	三三、九七六・六〇	三九七、一三三・一〇 ^円	四三二、五三七・四〇 ^円
乙	一七、七六・三三	一一、三三、八三三	一六五、八六三・九八	一一、三六一、七七五	一七、〇四、二六六・二五	七三、七五三・九五	三、三五六・六五	—	六六、〇六六・九〇	三〇、六七二・六〇

計	一、九七、七三・三〇八、二五〇・九六	一一〇、四八、六三三	一七、〇五九・八六三・三三	一一〇、四八、六三三	一六、五七二、二四八・八五	七三、七五三・九五	三、三五六・六五	三、三五六・六五	四三二、五三七・四〇	四三二、五三七・四〇
	一、九七、七三・三〇八、二五〇・九六	一一〇、四八、六三三	一七、〇五九・八六三・三三	一一〇、四八、六三三	一六、五七二、二四八・八五	七三、七五三・九五	三、三五六・六五	三、三五六・六五	四三二、五三七・四〇	四三二、五三七・四〇

乙	一七、七六・三三	一、六六八、八七一・九五	一六五、八三三・九六	一七〇四、二六六・二五	七三、七五五・九五	三八、三五九・六五	—	六六、〇六六・九〇	三〇、六七二・六〇
---	----------	--------------	------------	-------------	-----------	-----------	---	-----------	-----------

計	二九、七三三・七〇・六	二六、五七二、四四・八五	一七、〇五八、八三三・三三	二六、五七二、四四・八五	二一〇、四八一、三六元	三、〇〇〇、〇〇〇・〇〇	三、〇〇〇、〇〇〇・〇〇	四三三、二〇〇・〇〇
	二一〇、四八一、三六元	二一〇、四八一、三六元	二一〇、四八一、三六元	二一〇、四八一、三六元	二一〇、四八一、三六元	二一〇、四八一、三六元	二一〇、四八一、三六元	二一〇、四八一、三六元

備考 一 換地説明書別欄、甲は所有権と所有権者にして借地権を有するもの、借地権との清算を、乙は借地権のみ
の清算を掲ぐ。

二 従前の所有地面積は臺帳面積にして、借地面積は申告面積なり。

三 甲借地面積は乙より移記したるものにして、乙借地面積は甲に移記したるものを除きたる面積なり。

二 特別處分を爲したるもの

一 換地を交付し清算を行はざりしもの

所有者	従前の土地			換地			摘要	
	區町丁目	地番	地目	面積	區町丁目	地番		地目
東京市	深川區 同東川區 本村町	五〇	河岸地	三九・三三 ^坪	深川區 同猿江區 本村町	一	河岸地	三三・七 ^坪
		一九ノ二	公園地	一五、八九六・〇〇		二五	公園地	一四、四四・二六
計			一五、九三三・三三				一四、四七・四	共同物揚場 公園敷

二 換地を交付せず清算金を交付したるもの

権利者	區町丁目	地番	地目	權利別	面積	指數	價格	摘要
新島宗三郎	深川區 同猿江區 江町	一五ノ六	宅地	所有權	一・六〇 ^坪	二、二八 ^圓	一七・九 ^円	面積狭少な るによる

第五十四地區 甲 整地

内務省	同 柳原町三丁目	一五ノ二	官有地	同	一、七九・二六	九四、八八	一四、三三・一五	権利者と協定による
小林重之助	同 東町	二(2)	宅地	賃借權	七・四三	二八	一七・七〇	
合計				所有權 賃借權	一、七八・一九 七・四三	九七、〇六七 二八	一四、四七・七五 一七・七〇	

三 換地を交付せず且清算金を交付せざりしもの

東京市所有地道路六十四筆五千七百五十七坪六合一勾、軌道用地三筆百十三坪七合三勾、下水敷二筆二千二百二十坪一合九勾、内務省所有地道路一筆十一坪二合、下水敷五筆九十一坪九合七勾、大藏省所有地雜種地一筆百六十四坪、合計八千二百五十八坪七合。

潰地充當用買収地内務省所有地三筆六百五十坪七勾。

三 所有權以外の權利又は處分の制限の指定を爲したるもの

- 一 既登記の所有權以外の權利の指定を爲したるもの地上權二件、地上權假登記九件、抵當權百十八件、抵當權假登記六件、賃借權一件、賃借權假登記一件あり。
 - 二 處分の制限の指定を爲したるもの和議登記一件、所有權假登記四件、競賣申立一件あり。
 - 三 未登記の所有權以外の權利の指定を爲したるもの賃借權千九十八件あり。
- 備考 右の外係争中の賃借權三件、借地法第九條該當地百四十九件あり。

第二節 清算金

第一 換地處分に關する通知

本地區に於ける換地處分は昭和四年七月十六日内務大臣の認可あり、而して土地補償金は幹線街路敷充當用として國に於て買収したる土地に對し配當する金額を同月二十三日補償審査會に於て決定せるも、右は特別都市計畫法施行令第二十九條に該當するものにて交付の要なく、其の他に交付を要する補償金

あらざるを以て、換地説明書に依り直に換地處分に關する通知書を作成し、市内居住者に對しては人夫を使用して之を送達し、其の他に對しては書留郵便を以て之を送達せり。

第二 清算金の徴收

本地區に於ては徵收清算金を充當し得べき土地補償金なきを以て徵收清算金は各戸寸補償金に對しては直接

第一 換地處分に關する通知

本地區に於ける換地處分は昭和四年七月十六日內務大臣の認可あり、而して土地補償金は幹線街路敷充當用として國に於て買收したる土地に對し配當する金額を同月二十三日補償審査會に於て決定せるも、右は特別都市計畫法施行令第二十九條に該當するものにて交付の要なく、其の他に交付を要する補償金

あらざるを以て、換地説明書に依り直に換地處分に關する通知書を作成し、市内居住者に對しては人夫を使用して之を送達し、其の他に對しては書留郵便を以て之を送達せり。

第二 清算金の徴收

本地區に於ては徴收清算金に充當し得べき土地補償金を以て徴收清算金は各納付義務者より直接其の全額を徴收すべきものとす、而して其の清算金總額は四十六萬三千二百圓にして人員五百八十五人なり。

右徴收人員五百八十五人中分納申請資格者即ち百圓以上納付すべきもの二百六十七人なるも、内官公署分三件を除き差引二百六十四人に對し分納申請期限を昭和四年九月十日とし、同年八月二十二日附を以て換地處分に關する通知書と共に分納申請書用紙を送付し置きたる處、右期限内に申請書を提出したるもの百二十三人にして資格者總數に對し僅に四割六分に過ぎざりしを以て、同年九月十七日未提出者百四十一人に對し更に同月二十五日迄に提出方注意を促せし處、右期日迄に申請したるもの七十人ありて結局申請者合計百九十三人となり資格者總數に對し七割三分となりたり。

依て右申請書を審査の上、昭和四年十一月五日分納許可の決定を爲し、同日各申請者に對し許可書を送付せり。

本地區の清算金徴收事務は深川區役所に於て取扱ふものにして、昭和四年十一月より之が徴收を開始せり。

第三 清算金の交付

本地區に於ける交付清算金總額は四十六萬三千二百圓にして昭和四年九月二日之が支拂を開始し、同六年三月末日迄に交付せし金額四十六萬三千九十二圓三十錢なり。

第六章 土地補償金

第一 補償金の算定並決定

本地區に於ける宅地減歩率は一割三厘二八七四なりしを以て、特別都市計畫法第八條に依り補償金の交付を要する爲、同法第五條の規定に依る補償金の配當割合を定むるに當り幹線街路敷充當用として國に於て買收したる土地に對しては該土地の指數相當額とし、其の他の土地に對しては補償總指數より前記指數を控除したる指數を各整理前の權利指數に按分するものとし、之を土地區劃整理委員會に諮問して決定せり。

然るに國に於て買收したる土地の指數相當額が補償指數と同額なる爲、買收地以外の土地に對し配當すべき補償金なく從て交付を要するものならずと雖、右買收地に配當する補償金の決定を求むる爲左表の計算に依り原案を作成の上、昭和四年七月十六日補償審査會に提出し、同月二十三日原案の通決定せられ同月二十六日其の旨通知を受けたり。

補償金計算調書

摘要		員數
整理前宅地總面積に對す潰地面積の割合	面積積	二〇六、九一〇坪〇一
潰地面積	面積積	一八五、五三八坪五〇
整理前宅地の一割に相當する面積	面積積	二一、三七二坪二一
補償總面積	面積積	〇・一〇三二八七四
	面積積	二〇、六九一坪〇〇
	面積積	六八〇坪二一

整理前宅地坪單當價	整理前宅地坪單當價	整理前宅地坪單當價	整理前宅地坪單當價
一〇圓一五	一〇圓一五	一〇圓一五	一〇圓一五
八圓七五	八圓七五	八圓七五	八圓七五
五圓五個	五圓五個	五圓五個	五圓五個
一一二、八七九、八一六個	一一二、八七九、八一六個	一一二、八七九、八一六個	一一二、八七九、八一六個

第二節 地價配賦

第一 地價配賦前の處理

本地區の土地區劃整理施行申告、工事著手届及工事完了届を兩國橋稅務署長に提出したる年月日左の如し。

- 一 土地區劃整理施行申告 大正十五年九月十四日
- 一 工事著手届 同 日
- 一 工事完了届 昭和四年七月二十二日

第二 地價配賦

地價配賦案は昭和四年八月二十六日之が作成を了し、同月二十七日兩國橋稅務署長に提出し、同十月二十八日地價配賦許可の指令を受けたり。

本地區整理前有租地の地價總額は五十一萬千三百七圓八錢にして、整理に依り減少したる有租地面積に對する控除地價額は五萬千四百四十七圓五十錢なり、之を前述の地價總額五十一萬千三百七圓八錢より控除したる四十五萬九千五百八十九圓五十八錢は、即ち整理後有租地に對し配賦せらるべき地價總額とす、而して整理後各筆評定指數千個當配賦地價額は五圓十錢二二七二なり。

地價配賦算定に關する數字を示せば左の如し。

一 整理前後有租地面積

整理前面積	整理後面積	差引減步面積
一六〇、二五九・五七 ^坪	一四四、〇三六・八八 ^坪	一六、二二三・六九 ^坪

二 整理前有租地坪當平均地價

租整理前面積	同上總地價	坪當平均地價
一六〇、二五九・五七 ^坪	五二一、〇三七・〇八 ^円	三・一九二 ^円

三 控除せらるべき地價

有租地差引減步面積	坪當平均地價	控除地價
一六、二二三・六九 ^坪	三・一九二 ^円	五、一四五・五〇 ^円

四 整理後評定指數千個當配賦地價額

租整理後指數	配賦地價額	指數千個當配賦地價額
一、〇〇〇、〇〇〇 ^個	五、一四五・五〇 ^円	五、一四五・五〇 ^円

整理前面積	整理後面積	差引減歩面積
一六〇、二五九 ^坪	一四四、〇三六 ^坪	一六、二三三 ^坪

租整理前面積	同上總地價	坪當平均地價
一六〇、二五九 ^坪	五二、〇三七 ^円	三一九 ^円

三 控除せらるべき地價

有租地 引減歩面積	坪當平均地價	控除地價
一六、二三三 ^坪	三一九 ^円	五、四四七 ^円

四 整理後評定指數千個當配賦地價額

租整理後 地總指數	配賦地價額	配賦指數千個當 地價額
九〇、〇七五 ^個	四九、五八九 ^円	五、一〇三七 ^円

次に整理前後の土地を有租地、免租地及公共用地の區分に従ひ地目別に掲記すれば左の如し。
整理前後土地面積及筆數調

區分	地目	従前の土地		整理後の土地		面積差引		筆數差引	
		臺帳面積	筆數	實測面積	筆數	増	減	増	減
有租地	宅地	一五、三〇二 ^坪	三〇	一四、〇三六 ^坪	四〇	一坪	一四、二六五 ^坪	△	—
	郷地	四三二・〇〇	一	三九一・〇八	一	—	三九・九二	—	—
	墓地	二五四・〇〇	二	二五六・二六	二	—	—	—	—
計	六八五・〇〇	三三	六四七・四四	三三	二・二六	三九・九三	—	—	
民有免租地	河岸地	三、八二六・三〇	一六	三、三六八・〇一	一五	—	四八・二九	九	—
	社會事業用地	三、八六六・〇〇	一	四、一八六・四八	二	三〇・四八	—	—	—
	公園地	一五、八九六・〇〇	一	一四、四四四・一六	一	—	一、四五・八四	—	—
	道路	五、七五七・六	六	—	—	—	五、七五七・六	—	—
	下水敷	二、二〇一・九	二	—	—	—	二、二〇一・九	—	—
計	—	—	—	—	—	—	—	—	
市有免租地	—	—	—	—	—	—	—	—	

第五十四地區 甲 整地

合 計	公共用地					國有免租地					府有免租地	區有免租地	軌道用地計
	計	物揚場	共同溝渠	堤塘	運河川路	計	雜地	雜種地	官有地	寺官地	用警視廳地	校敷地	
三三、五八〇・五〇	四〇、四八六・三六		三、〇四八・四一	二、〇八一・一八	一八、二八九・三三 一七、〇六七・四六	四〇、三七四・九六	三五、一九五・一八	一六四・〇〇	三、七五二・七六	一、二六四・〇〇	一七四・八四	九七・〇〇	三、五九八・八三 一三、七三三
四三五						三	二	一	六	三	一	二	八七 三
二七四、四四〇・〇三	七四、三七一・四	七七・五三			四九、六〇・六〇 二四、〇三九・〇二	三、四一九・五〇	三〇、八四五・三〇		六七・七九	九五六・四一	一七四・三四	八〇〇・六	二、九八六・五三
四四二						八	二		三	三	一	一	二八
三九、三四三・一〇	三九、〇一〇・三七	七七・五三			六、九六二・五九 三、三三二・元								三三〇・四八
三七、四六八・四八	五、二九八・五九		三、〇四八・四一	二、〇八一・一八		七、九五五・四六	四、三四九・八八	一六四・〇〇	三、三三三・九	三〇七・五九	〇・五〇	一八六・七三	九、八九一・六六 一三、七三三
九													〇
七四						四		一	三			一	六 三

乙 建物其他の工作物移轉

合	計	二二、五八〇・〇	四三	二七、四四〇・〇	四二	三九、三四三・〇	三七、四九八・八	九	七
共 揚 場 同 計		四〇、四八六・三		七四、三七・四		三九、〇一〇・三七	五、二九・五		
				七七・五		七七・五			

乙 建物其の他の工作物移轉

第一章 整理前の建物

第一節 建物狀況

本地區整理前の宅地總面積は二十萬六千九百十坪一勾にして、之に所在する建物の總棟數は三千七百三十六棟此の延坪數七萬二千八百十三坪七合六勾なり、而して建物一棟當り宅地面積は五十五坪三合八勾、同建物延坪數は十九坪四合八勾なり。

前記總棟數の内移轉を要するもの三千三百十九棟にして、爾餘の四百十七棟は換地の關係に依り其の儘据置き得る不要移轉建物なり、之を構造別に示せば左の如し。

種 別	建 物 總 數		内 要 移 轉 建 物		不 要 移 轉 建 物	
	棟 數	延 坪 數	棟 數	延 坪 數	棟 數	延 坪 數
木 造 建 物	三、六五七	六四、九八四・四三 ^坪	二	九〇〇	一	八〇〇
石 造 平 家 建 物	二	九〇〇	一	八〇〇	一	八〇〇
同 瓦 造 平 家 建 物	一	八〇〇	一	八〇〇	一	八〇〇
煉 瓦 造 二 階 家 建 物	三	一、八一・六	一	一五六・六	二	一、五五・〇
同 瓦 造 二 階 家 建 物	二	四六・一四	二	四六・一四	一	四六・一四
鐵 骨 煉 瓦 造 三 階 建 物	四〇	四、七三・五	一	二〇〇	一	二〇〇
鐵 骨 煉 瓦 造 三 階 建 物	一	二二〇・〇	一	二二〇・〇	一	二二〇・〇
鐵 筋 コ ン ク リ ー ト 造 三 階 建 物	二	九八二・〇三	二	九八二・〇三	一	九八二・〇三
					三	三六三
						八、六九・九 ^坪

第五十四地區 乙 建物其の他の工作物移轉

第五十四地區 乙 建物其の他の工作物移轉

六七二

建物總數に對する百分比	計	三、七三六	七、八三三・七	三、三三九	五、九三三・九	四七	三、八四九・六
100.00	100.00	八・七〇	八〇・九六	一一・三〇	一九・〇二		

要移轉建物の用途を大別すれば住宅千九百四十二棟の五割八分を最高とし、商店六百十五棟の一割八分之に次ぎ、以下工場、倉庫、小工場等の順位なり、之を表示すれば左の如し。

種別	棟數	要移轉總棟數に對する百分比	建物		一棟平均坪數
			延坪數	坪數	
官署	四	〇・三	一、二六・五	三・三三	五・四六
學校	四	〇・三	五・〇〇	一・二四・七三	一九四・七三
幼稚園	一	〇・〇三	二〇・五〇	五・〇〇	五・〇〇
神社	三	〇・九	一〇・八・七	六・八三	六・八三
寺院	三	〇・九	二〇・五〇	六・八三	六・八三
教堂	四	〇・二	二七・〇四	三・七六	三・七六
會堂	一	〇・一	六・三〇	一・〇五	一・〇五
醫院	七	〇・三	三三・四〇	三・四〇	三・四〇
病院	一	〇・二	一七・〇三	一・六・八七	一六・八七
事務所	八	一・四	六九・四〇	一四・一五	一四・一五
住宅	一九四二	五・五	二七、一二・二六	一四・三〇	一四・三〇
寄宿舍	二	〇・〇六	三・〇〇	一・八・〇〇	一・八・〇〇
商店	一六五	一・八・五三	一〇、一七・三三	一六・五八	一六・五八
料理店	一	〇・〇三	二七・〇〇	二七・〇〇	二七・〇〇
食物	一	一・六九	九三・九四	一六・六六	一六・六六
觀場	二	〇・六	一九七・一九	九八・五九	九八・五九

席	〇・二	二六・七七	七・六九
娛樂	〇・三	一一・二五	一一・二五
武術	〇・三	三三・九〇	三三・九〇
質屋	〇・二	九三・〇四	三三・二六

の移轉群より逐次移轉工法並工程を定め、昭和二年九月全部の移轉計畫を終了せり。
 而して要移轉建物三千三百十九棟に對する移轉工法を見るに、曳方一部除却に依るもの千四百二十九棟にして四割三分を占め、之れに次ぐは曳方の千百三十九棟にして三割四分に相當し、他は移築、移築一部除却、据置一部除却、曳方一部据置、据置一部移築、曳方一部移築の順位なり、之を構造別に示せば左の如し。

種別	工法別棟數						計
	曳方一部移築	曳方一部除却	曳方一部据置	移築	移築一部除却	据置一部移築	
木造建物	1	1	3	38	36	1	80
石造平家	1	1	1	1	1	1	6
同瓦造平家	1	1	1	7	1	1	13
煉瓦造二階	1	1	1	2	1	1	7
同骨造平家	1	1	1	2	1	1	7
鐵骨煉瓦造三階	1	1	1	1	1	1	6
鐵骨煉瓦造三階	1	1	1	1	1	1	6
鐵筋コンクリート造三階	1	1	1	1	1	1	6
計	11	11	11	50	47	11	131
要移轉總棟數に對する百分比	8.4%	8.4%	8.4%	38.2%	36.6%	8.4%	100.0%

前記計畫に依るときは要移轉建物三千三百十九棟此の延坪數五萬八千九百六十三坪九合八勺は、整理後に於て其の棟數に増減なきも、坪數に於ては九分九厘の縮少を來し五萬三千九百三十三坪三合九勺となる、之を建物の構造別に對照すれば左の如し。

種別	整理前建物		整理後建物		差引	
	棟數	延坪數	棟數	延坪數	棟數	延坪數
種別						

前記計畫に依るときは要移轉建物三千三百十九棟此の延坪數五萬八千九百六十三坪九合八勺は、整理後に於て其の棟數に増減なきも、坪數に於ては九分九厘の縮少を來し五萬三千九百三十三坪三合九勺となる、之を建物の構造別に對照すれば左の如し。

種別	整理前建物		整理後建物		差引減	
	棟數	延坪數	棟數	延坪數	棟數	延坪數
木造建物	三、二七四	五、二九四・四五 ^坪	三、二七四	五、〇七九・八八 ^坪	—	五、〇一七 ^坪
石造平家	二	九・〇〇	二	九・〇〇	—	—
同階	一	八・〇〇	一	八・〇〇	—	—
煉瓦平家	一三	一、五六・六二	一三	一、五五・二二	—	一・五〇
同階	二	四六・二四	二	四六・二四	—	—
鐵骨平家	一	一、一七・七四	一	一、〇八九・二〇	—	六八・六四
鐵骨煉瓦三階	一	二二〇・〇〇	一	一八三・七五	—	二六・二五
鐵骨煉瓦三階	二	九八二・〇三	二	七〇九・四〇	—	二七二・六三
鐵筋コンクリート造三階	—	—	—	—	—	—
計	三、三三九	五、八九三・九八	三、三三九	五、〇九三・三九	—	五、八七〇・五九

建物の移轉實施期間を大正十五年八月より昭和四年四月迄の二年九月とし、大正十五年に於て二百四棟、昭和二年に於て九百四十五棟、同三年に於て二千百五十九棟、同四年に於ては四月迄に十一棟の工事を完了することに豫定したり。

第三章 移轉手續

第一節 移轉命令

大正十五年五月三十一日第一次移轉命令として本村町の一部第六十、第六十一移轉群の建物六十棟に對し移轉命令四十一通、同通知四十四通を發し爾來引續き發令に努め、昭和二年十月五日猿江裏町第八十七移轉群の發令を最後とし、要移轉建物三千三百十九棟の内協議並直轄移轉に依る八十棟を除きたる

第五十四地區 乙 建物其の他の工作物移轉

三千二百三十九棟及工作物に對し移轉命令二千九百二十二通、同通知三千二百十通を發し茲に全部の發令を終へたり。

第二節 協議並直轄移轉

第一 協議移轉

本地區に於て協議移轉を爲したるもの建物七十四棟、工作物三十八件あり、内建物二十二棟は官公署の所有にして事業實施の便宜上協議移轉を爲したるもの、其の他の建物五十二棟及工作物全部は民有にして、内建物五棟は東京市東川尋常小學校々舎新築の爲急速移轉を要したるもの、他の四十七棟及工作物三十八件は移轉促進の爲特に急施を要したるものなり。

右の外一旦移轉を了したる建物にして其の敷地が橋臺地々揚に伴ひ宅地造成を要したる爲更に本手續に依り二重移轉を爲したるもの三十六棟あり、之を橋梁別に示せば左の如し。

四之橋	一棟	牡丹橋	二棟	新辻橋	四棟	新南辻橋	五棟	菊柳橋	七棟
菊川橋	五棟	猿江橋	三棟	新扇橋	一棟	新山名橋	一棟	山名橋	五棟
堺橋	二棟								

第二 直轄移轉

本地區に於て直轄移轉を爲したるもの建物六棟、工作物二件あり、内工作物は官公署の所有にして其の希望に依りたるもの、又建物は何れも民有にして其の所有者と土地所有者との間に紛擾を醸し自ら移轉し得ざりしに因るものなり。

第四章 損害補償

第一節 補償金の決定

移轉命令の發令に次で移轉損害補償金の算定に着手せり、即ち大正十五年六月建物及工作物の新築費並動産の種類、數量及營業休止に因る損害等の現地調査に著手、其の調査に基き移轉損害補償金の算定を爲し同年七月以降逐次補償審査會の審議決定を経たり、而して前記現地調査は昭和三年四月迄に終了

第四章 損害補償

第一節 補償金の決定

移轉命令の發令に次で移轉損害補償金の算定に着手せり、即ち大正十五年六月建物及工作物の新築費並動産の種類、數量及營業休止に因る損害等の現地調査に著手、其の調査に基き移轉損害補償金の算定を爲し同年七月以降逐次補償審査會の審議決定を経たり、而して前記現地調査は昭和三年四月迄に終了し又補償審査會に於ける補償金の決定も回を重ねること六十回（變更案の決定を含む）にして同年五月一先終了したるが、其の後に至り既決補償金の變更を要するものあり之が審議決定を爲すこと八回に及び翌四年五月全部の決定を了せり、尙補償審査會の決定を要せざるものに付ては調査算定すると共に關係者と協定する等夫々處理を了しり。

補償審査會に於て決定したる補償金及其の他の移轉料總額は左表の如く百八十七萬九千七百十九圓七十八錢にして、内國負擔額五萬五千六百五十二圓三錢、市負擔額百八十二萬四千六十七圓七十五錢なり。

種別	棟數	延坪數	補償金	内訳			
				區分	金額	坪當	
一般移轉	三、三三九	五、九六三・九六 ^坪	一、八三三、四六七・七〇 ^円	建物移轉料 九八三、八六八・〇四 ^円 工作物移轉料 二九三、七四一・八五 造作移轉料 四九、九八二・八五 動産移轉料 一六二、二五四・八〇 休業補償 三九、七〇九・四二 雜費 一四三、八七〇・七五	一六、二五二・〇八	一、八七九、七九六	三、三三三
橋臺地々揚に依る一重移轉	三六	一、〇五・九五	一六、二五二・〇八	建物移轉料其他	一六、二五二・〇八	一五、四三	三、三三三
合計	三、三三五	六、〇二〇・九三	一、八七九、七九六		一、八七九、七九六	三、三三三	

第五十四地區 乙 建物其の他の工作物移轉

因に前表建物及工作物移轉料算定の基準となりたる新築費を示せば左の如し。

種別	棟數	延坪數	一棟當延坪數	新築費	坪當單價
木造建物	三、七四	五、二九 ^坪 ・四五	一、七二 ^坪 ・九	三、二八二、四九七・五 ^円	五八・三〇
石造平家	二	九・〇〇	四・五〇	二、二七三・〇〇	二五・五五
同階家	一	八・〇〇	八・〇〇	一、七四四・〇〇	二一八・〇〇
煉瓦造平家	一	二、五・六二	一、九・七四	二、六・八六・二七	一〇四・五五
同階家	二	四・六・四	二・三・〇七	八、一三・三・三	一七六・九二
鐵骨造平家	二	一、一五・七四	四・八・三三	七四、一四・五・六	六四・〇四
鐵骨煉瓦造三階建	一	二、〇・〇〇	二、〇・〇〇	五、一〇〇・〇〇	二四三・三三
鐵筋コンクリート造三階建	二	九八二・〇三	四九一・〇二	一〇三、九三・五	二〇七・六
工作物	一	一	一	一、〇九二、四一・四〇	一八・五二
計	三、三九	五、九三・六	一、七六	四、七四三、〇八〇・六	八〇・四三

備考 工作物の坪當單價は其の新築費を建物總延坪數にて除したるものなり。

第二節 補償金の決定通知と其の交付

移轉損害補償金の決定通知は大正十五年七月より開始し、爾來決定の都度之が通知を爲し昭和三年五月を以て一先終了せるも、其の後に至り補償金の一部に變更を來したるものあり、之が變更通知は同四年五月に及びたり。

補償審査會に於て決定したる補償金及協議其の他の方法に依りたる移轉料は、大正十五年八月より之が交付を開始し、昭和六年三月末日迄に交付せし金額百八十七萬八千七百七十九圓二十八錢にして、内國負擔額五萬五千六百五十二圓三錢、市負擔額百八十二萬二千五百二十七圓二十五錢なり。

第五章 移轉實施

第一節 實施狀況

本地區に於ける移轉工事は別表に示すが如く、大正十五年八月より昭和四年四月迄に完了する豫定な

補償審査會に於て決定したる補償金及協議其の他の方法に依りたる移轉料は、大正十五年八月より之が交付を開始し、昭和六年三月末日迄に交付せし金額百八十七萬八千七百七十九圓二十八錢にして、内國負擔額五萬五千六百五十二圓三錢、市負擔額百八十二萬二千五百二十七圓二十五錢なり。

第五章 移轉實施

第一節 實施狀況

本地區に於ける移轉工事は別表に示すが如く、大正十五年八月より昭和四年四月迄に完了する豫定なりし處、大正十五年及昭和二年に於ては豫定より遅れたりしが、昭和三年及同四年に於ては順調の進捗を見たるを以て、最終工期たる昭和四年四月迄に工事完了の豫定なりし三千三百十九棟の内三千三百十六棟は豫定期間中に、殘餘の三棟は同年六月迄に、建物以外の工作物も亦同時期迄に移轉を了し、結局豫定に遅ること二箇月にして全部の完了を見たり、之を移轉手續別に分類するときは、命令に依りたるもの三千二百三十九棟代執行を爲したるもの一棟を含む協議に依りたるもの七十四棟、直轄工事に依りたるもの六棟なり。

移轉實施月別棟數表

(本表棟數は協議移轉及直轄移轉のものを含む)

年	月	移轉命令		補償金決定		工事完了豫定		工事完了	
		月別	累計	月別	累計	月別	累計	月別	累計
大正十五年 昭和元年	五月	〇	〇	〇	〇	〇	〇	〇	〇
	六月	〇	〇	〇	〇	〇	〇	〇	〇
	七月	〇	〇	〇	〇	〇	〇	〇	〇
	八月	〇	〇	〇	〇	〇	〇	〇	〇
	九月	〇	〇	〇	〇	〇	〇	〇	〇
	十月	〇	〇	〇	〇	〇	〇	〇	〇
	十一月	〇	〇	〇	〇	〇	〇	〇	〇
	十二月	〇	〇	〇	〇	〇	〇	〇	〇
	一月	〇	〇	〇	〇	〇	〇	〇	〇
	合計	〇	〇	〇	〇	〇	〇	〇	〇

第五十四地區

乙 建物其の他の工作物移轉

六七九

第六章 墳墓移轉

本地區に於て整理を要したる墓地は本市所有元寺院境内共葬墓地三筆、私有墓地四筆此の總面積二千二百二十六坪二合五勺にして、之に所在する墓碑數三千九百六十五基なり。

前記墓地の内一般宅地の換地又は公共用地となりたる面積は千五百十八坪四合三勺にして、之に所在し移轉を要したる墓碑は二千六百三十基なり。

昭和二年九月墓碑其の他の現地調査に著手、其の調査に基き移轉料の算定を爲し、同年十月より翌三年一月迄に墓地管理者と順次協議を遂げ、同年二月より四月に至る間に於て夫々移轉することゝ爲したり、之に要したる移轉料の總額は四萬八千三百三十六圓八十八錢にして全部本市負擔に屬し、其の支拂は昭和三年八月迄に全部之を了したり。

前記契約及移轉完了豫定年月日並移轉料を管理寺院別に示せば左の如し。

管理寺院名	要移轉		契約年月日	移轉完了		移轉料			
	墓碑數	埋葬靈數		年	月	墳墓	工作物	雜費	計
泉養寺	三五	一、一四	昭和二、一〇、一〇	昭和三、二、二六	四、四三 ^円	五七〇・〇〇	六四九・七三	五、五五五・九四 ^円	一七・二三
因速寺	四八	五	昭和二、二、七	昭和三、二、二五	五六・六〇	一九、四〇	一七五・九八	七九・九八	一六・五〇
廣濟寺	二三五	七、八	昭和二、二、二〇	昭和三、四、一〇	二、八六・〇四	二六六・六〇	五〇六・八八	三、六〇九・五三	一五・三六
重願寺	一、三五	五、七三	昭和三、一、一五	昭和三、三、二五	一七、五九・二〇	八五・六〇	三、二四・六五	二二、三九・四五	一七・二七
妙壽寺	七七七	六、六五	昭和二、二、二五	昭和三、三、三三	一三、七六・六〇	一、五六・〇七	二、五二・三三	一六、八元・九九	二・三四
計	二、六〇	二四、三六			三七、八五・六六	三、二六・六七	七、〇〇九・五五	四八、一三六・八八	一八・三〇

墳墓の移轉は前表に示すが如く昭和三年四月迄に全部完了する豫定なりし處、泉養寺、因速寺、廣濟寺の管理に係るものは豫定期間中に移轉を了したるも、重願寺及妙壽寺の管理に係るものは無縁墳墓多く之等に對する手續に意外の日子を要し、豫定に遅ること四箇月にして同年七月迄に移轉を了したり

廣濟寺	二五	七	昭和二、二〇	昭和三、四〇	二八六・〇	二六六・〇	三〇九・五	一七・七
重願寺	一、三五	五、七三	昭和三、一、二五	昭和三、三、二五	一七、五九・二〇	八四五・六〇	三、二四・六五	二、三九・四五
妙壽寺	七七	六、六五	昭和二、二、五	昭和三、三、三	一三、七六・六〇	一、五六・〇七	二、五二・三三	一六、八九・九
計	二、六〇	二四、三八六			三七、八三・六六	三、二六・二七	七、〇〇・五五	四八、一三六・八八
								一八・三〇

墳墓の移轉は前表に示すが如く昭和三年四月迄に全部完了する豫定なりし處、泉養寺、因速寺、廣濟寺の管理に係るものは豫定期間中に移轉を了したるも、重願寺及妙壽寺の管理に係るものは無縁墳墓多く之等に對する手續に意外の日子を要し、豫定に遅ること四箇月にして同年七月迄に移轉を了したり尙以上の墳墓は各寺院の特設墓地に移轉したり。

泉養寺	一、二〇	三	昭和二、二、一〇	昭和三、三、一〇	一〇、五〇・〇〇	一、二〇・〇〇	一、二〇・〇〇	一、二〇・〇〇
因速寺	一、五〇	五	昭和二、二、一〇	昭和三、三、一〇	一五、〇〇・〇〇	一、五〇・〇〇	一、五〇・〇〇	一、五〇・〇〇
廣濟寺	二、五〇	七	昭和二、二、一〇	昭和三、三、一〇	二五、〇〇・〇〇	二、五〇・〇〇	二、五〇・〇〇	二、五〇・〇〇
重願寺	一、五〇	五	昭和二、二、一〇	昭和三、三、一〇	一五、〇〇・〇〇	一、五〇・〇〇	一、五〇・〇〇	一、五〇・〇〇
妙壽寺	一、五〇	五	昭和二、二、一〇	昭和三、三、一〇	一五、〇〇・〇〇	一、五〇・〇〇	一、五〇・〇〇	一、五〇・〇〇
計	七、〇〇	二四			七〇、〇〇・〇〇	七、〇〇・〇〇	七、〇〇・〇〇	七、〇〇・〇〇

第五十四地區

乙 建物其の他の工作物移轉

年度別工事費支拂進捗状況

種別	昭和二年	昭和三年	昭和四年	昭和五年	支拂未済	計
一地區集計	—	元、九六、九三	一七、二八、九一	四、九八、九七	—	一〇三、二四、八一
應急整理工事	三三、八二	五三、一五	一、八四二、四一	一、三九〇、七六	—	三、九六八、一三
假本整理	—	四、九六、六三	二、六六、六一	一五、一七四、六五	—	三、七〇〇、八九
私有管線	三九、四四	一五、三五四、五三	二五、八四〇、八九	三、九三三、七四	五、〇一四、七〇	五〇、四七四、三〇
道路後修	—	一、〇六三、三六	三、三三三、九一	七、六八三、三〇	—	一一、九〇七、五九
進捗歩合%	五、一三三	六、八四八、三三	六、七四四、七三	七、〇六六、四三	五、〇一四、七〇	二〇、二四四、七三
	—	三〇	三〇	三七	二	一〇〇

第二章 本枝管線處理

第一節 應急整理一地區集計

本地區に於ける當初契約數量は電柱二百三十五本、管線路一萬二千三百三十五間五及之に關係せる各種工作物にして此の整理費十一萬九千八百七十圓八十四錢なり、而して假契約は水道工作物に關し大正十五年九月四日締結したるを、工事は東電工作物に關し昭和二年六月二十五日著手したるを、本契約は水道工作物及瓦斯工作物に關し同三年三月十六日締結したるを各最初とし、それより逐次各事業者と契約を締結し工事を施行したり、其の事業者別契約並工事状況を示せば左の如し。

事業者	假契約年月日	本契約年月日	工事著手年月日	工事竣功年月日
市水道局	大正 一五、九、四	昭和 三、三、二六	昭和 二、三、二九	昭和 五、三、二七

東京電燈株式會社	昭和 二、六、一四	昭和 三、四、一八	昭和 二、六、二五	昭和 四、二、二三
東京瓦斯株式會社	大正 一五、二、二三	昭和 三、三、二六	昭和 三、二、二七	昭和 五、八、二〇

約を締結し工事を施行したり、其の事業者別契約竣工状況を示せば左の如し。

事業者	假契約年月日	本契約年月日	工事著手年月日	工事竣工年月日
市水道局	大正 五、九、四	昭和 三、三、六	昭和 二、三、二九	昭和 五、三、二七

東京電燈株式会社	昭和 二、六、一四	昭和 三、四、一八	昭和 二、六、二五	昭和 四、三、二二
東京瓦斯株式会社	大正 五、二、三	昭和 三、三、六	昭和 三、二、七	昭和 五、八、二〇

工事施行中設計變更を爲したる件數十件ありたる結果、電柱に於て十五本増加したるも管線路に於て二十四間四減少したる爲、工事費に於て一萬六千七百四十六圓三錢の減額を爲せり、其の設計變更状況を示せば左の如し。

種別	電		柱		管線路		計
	數量	金額	數量	金額	數量	金額	
當初契約	二三五本	一六、五九四・二三	二、三三五間	一〇三、四七六・七三			二九、八七〇・八四
設計變更後(精算)	二五〇	一五、一六五・八二	三、三三一	八七、八八・九			一〇三、二四・八一
差引増△減	一五	一、四二八・四一	△	一五、六七・八三			△ 一六、一〇〇・〇三

尙工事竣支拂状況等を示せば左の如し。
工事進捗状況

年 度	電		柱		管線路		計	歩合%
	數量	金額	數量	金額	數量	金額		
昭和二年	三四本	二、〇七六・一五	二、〇三三間	一九、一八八・二五			二二、三六四・三〇	三
昭和三年	一七四	一〇、六五〇・一一	一、八八一・九	二二、四〇八・八〇			二三、〇三三・八一	三三
昭和四年	四二	二、五五四・六六	七、五五四・五	五、四二〇・一八			五三、九七四・八四	五二

第五十四地區

丙 地下埋設物其他工作物整理

第五十四地區 丙 地下埋設物其他工作物整理

六九二

昭和五年計	100	15,235.83	83.7	4,751.86	103,124.81	100
昭和五年計	100	15,235.83	13,311.1	87,856.9	103,124.81	100

支拂狀況

年 度	國 負 擔	市 負 擔	計	步 合 %
昭 和 三 年	7,192.24	3,764.69	39,956.93	3元
昭 和 四 年	3,099.40	14,199.51	17,288.91	17
昭 和 五 年	8,270.82	37,678.15	45,948.97	44
計	18,562.46	84,562.35	103,124.81	100

負擔別對照

負 擔 區 分	潰地面積 比率%	市 水 道 局		東京電燈株式會社		東京瓦斯株式會社		計
		契約金額	精算金額	契約金額	精算金額	契約金額	精算金額	
幹線街路費	八三.九四	四一,三五一.九七	一,三三三.四五	一,三七六.五九	一,二九四.〇一	二,〇六六.二七	一,五〇八.五三	四,七九四.八三
運河費	三,六三八.六五	一四,四七三.九一	四,六八五.九	四,八八〇.六	四,五九〇.四	七,三三一.九四	五,二七九.八四	一六,七七一.九一
國負擔計	四,五三三.五	一八,〇八三.八	五,五五〇.四	六,一九四.六	五,八三三.五	九,二六三.二	六,七八三.七	二二,五六一.四
補助線街路費	二〇,九七七.九	四二,四一九.五七	三,八五七.六四	四,四四三.〇三	三,五八七.三二	六,五五.八四	五,〇三九.五	五〇,三四五.七六
市負擔土地整理費	二〇,三三四.四九	四〇,三三三.四三	三,三三四.五三	三,七五九.九	三,九〇二.二〇	六,三二七.〇五	〇,八五二.七	四七,九四八.三四
合 計	二五,八三〇.〇	一〇〇,三七五,四七〇.一	一〇,二九八,三三〇.一	一〇,一〇六,五七三.四	一〇,三三〇,三三四.四	一八,九四八,一〇〇.〇	一〇,三三〇,三三四.四	一〇〇,一三四,一八一

補償金對照

工 種	市 水 道 局		東京電燈株式會社		東京瓦斯株式會社		計	
	契約金額	精算金額	契約金額	精算金額	契約金額	精算金額	契約金額	精算金額
工	〇	〇	〇	〇	〇	〇	〇	〇

市負擔	土地整理費	10,334,449	40,359,753	3,240,333	7,551,710	11,011,818	10,011,818	4,757,455	3,621,700	6,621,700	85,848,448	41,349,913
計		3,333,333	8,377,777	11,011,818	10,011,818	3,621,700	3,621,700	3,621,700	3,621,700	3,621,700	101,349,913	101,349,913
合	計	3,333,333	100,333,333	100,333,333	100,333,333	100,333,333	100,333,333	100,333,333	100,333,333	100,333,333	100,333,333	100,333,333

補償金對照

工種	市水道局		東京電燈株式會社		東京瓦斯株式會社		計	
	契約金額	精算金額	契約金額	精算金額	契約金額	精算金額	契約金額	精算金額
既設工作物と整理工作物と一致せる部分	23,062,000	21,673,250	18,056,890	17,755,340	40,477,880	35,052,530	70,311,060	64,441,120
過不足分(一致せざる部分)	19,336,350	18,968,230	14,552,180	14,385,180	4,757,455	5,590,010	38,646,580	33,922,430
累計する分	78,910	568,950	—	5,150	2,055,360	1,808,340	2,844,270	2,442,440
小計	33,135,260	31,110,430	32,609,070	31,145,670	47,290,695	42,490,980	100,754,950	100,754,950
附帶工事分(假工事を含む)	1,577,290	1,850,900	1,855,680	1,840,330	4,666,060	2,933,300	8,006,990	2,338,830
補償額計	34,712,550	32,961,330	34,464,750	33,000,000	51,956,755	45,424,280	108,761,940	103,093,780

第二節 應急整理一工事

本地區に於ける應急整理一工事は件數四十件整理費三千九百六十八圓十三錢にして、昭和二年五月二十八日市電氣局關係工作物の整理に著手したるを最初としそれより逐次各種工事を施行せり、之を事業者別に見るときは市水道局二十七件金額二千八百四十三圓五十八錢、市電氣局三件金額百二十八圓四十六錢、東京電燈株式會社十件金額九百九十六圓九錢なり、其の工種別及工事並支拂狀況を示せば左の如し。

工事種別

種別	水道		市電		東電		計	
	數量	金額	數量	金額	數量	金額	數量	金額
(電柱)	—	—	—	—	一本	17,669	一本	17,669

第五十四地區

丙 地下埋設物其他工作物整理

昭和五年	昭和四年
計	計
四二五	四二五
一九〇七・二	一六、八〇四・一八
三、四七五・六	二、四八六・六
一三、〇三三・六〇	八、三三三・五
三九	一四
六五・〇八	五三・五
三、七〇〇・八九	二五、六〇〇・九
一〇〇	二

支拂状況

昭和五年	昭和四年	昭和三年	計
度	度	年	年
市	市	市	市
負	負	負	負
擔	擔	擔	擔
步	步	步	步
合	合	合	合
%	%	%	%
四、九六九・六三	四、九六九・六三	四、九六九・六三	四、九六九・六三
一、二六六・六一	一、二六六・六一	一、二六六・六一	一、二六六・六一
一五、一四〇・五	一五、一四〇・五	一五、一四〇・五	一五、一四〇・五
三、七〇〇・八九	三、七〇〇・八九	三、七〇〇・八九	三、七〇〇・八九
一〇〇	一〇〇	一〇〇	一〇〇

第三章 私有管線處理

本地区に於ける私有管線整理工事に關する申請書の受付は大正十五年七月十八日より之を開始し昭和五年七月二十日迄に全部の受付を了したり、而して工事は大正十五年七月二十四日に著手しそれより順次建物移轉の進捗に伴ひ各種工作物の整理を爲し昭和六年三月一日を以て全工事を完了したり、其の申請書並整理件数は五千八百四件金額五萬四千七百七十四圓三十錢にして、之を事業別に見るときは水道九百五十六件金額一萬三千七百九圓四錢、東電四千二百二十二件金額二萬六千九百九十一圓九十六錢、瓦斯六百二十六件金額一萬六百七十三圓三十錢なり、尙建物一棟當りの裝置數を見るに水道〇・二九栓、電燈三・〇四燈、瓦斯〇・一九個(計量器數なり、其の工事並支拂狀況を示せば左の如し。

大正十五年	昭和五年
年	年
工	工
事	事
狀	狀
況	況
支	支
拂	拂
狀	狀
況	況
件數	件數
金額	金額
歩合%	歩合%
國	國
負	負
擔	擔
市	市
負	負
擔	擔
合	合
計	計
歩合%	歩合%
一六三	一六三
一、四三三・五	一、四三三・五
三	三
一	一
一	一
一	一
一	一
一	一

第五十四地區 丙 地下埋設物其他工作物整理 六九七

現金補償(個人)	再設費補償	國負擔	市負擔	計
八三	一	八、一〇六・〇〇	四、三三	二〇、三三二・五
二四	四〇	四、六六・七五	八〇	一、四二
				九、三三二
				五、六八〇
				二八六・〇七
				七、八七・四二
				八、一七・四八
				四、六六・七五

合	計	國負擔	市負擔	計
九六	九六	四〇一・五二	六二	三六三・一六
九六	九六	一三、三〇七・五二	四、六〇	二五、七〇八・八〇
九六	九六	一三、七〇九・〇四	四、三三	二六、〇四二・九六
				一八
				三〇六・九〇
				一〇八
				一〇、五五六・四〇
				五、六九六
				一、〇九一・五九
				四九、三三二・七二
				五〇、四四一・三〇

備考 合計件數欄中には再設費補償件數を含まず。

第四章 道路占用

本地區に於ける占用事務は昭和二年五月十日之を開始し同三年九月三十日閉止の豫定なりしが、建物移轉並道路工事の關係により同五年一月十五日之を閉止せり、而して同年十月三十一日迄に臺帳の作成を了し市土木局に引繼を爲せり。

本地區に於ては昭和二年五月二十七日東京瓦斯株式会社に對し一括許可を爲したるを最初としそれより逐次各事業者に許可又は承認を爲したり、而して右に對する分割許可又は承認は昭和二年七月十日東京電燈株式會社に許可せるを最初とし、それより逐次各事業者に許可又は承認を爲し同五年一月十一日東京瓦斯株式會社に許可せるを最終とし、要求工事五百十件、非要求工事千八百八十二件の許可又は承認を爲したり、其の狀況を示せば左の如し。

事業者	一括占用許可承認年月日	分割許可			承認		計數
		最初年月日	最終年月日	要求工事件	非要求工事		
市水道局	昭和二、六、八	昭和二、九、三	昭和四、二、九	一	二	三	
市土木局	昭和二、五、三	昭和四、五、三	昭和四、〇、一五	一	六	七	
市電氣局	昭和二、七、七	昭和三、八、一	昭和三、八、一	一	一	二	
東京電燈株式會社	昭和二、六、八	昭和二、七、〇	昭和四、二、三	二	一	三	
東京瓦斯株式會社	昭和二、五、二七	昭和二、二、五	昭和五、一、二	二	一	三	

第五十四地區 丙 地下埋設物其他工作物整理

第一 要求工事

本地區に於ける要求工事は五百十件其の延長一萬二千七十六間九二、掘鑿面坪三千八百六十七坪三八にして、之を事業者別に見るときは市水道局百三十八件其の延長四千八百九十八間一四、掘鑿面坪千四百九十六坪四九、東京電燈株式會社八十二件其の延長千四百八十九間九五、掘鑿面坪六百十三坪六五、東京瓦斯株式會社二百九十件其の延長五千六百八十八間八三、掘鑿面坪千七百五十七坪二四なり、尙之を類別すれば大掘鑿百一十一件其の延長一萬七百五十二間〇五、掘鑿面坪三千五百十八坪六六、小掘鑿三百九十九件其の延長千三百二十四間八七、掘鑿面坪三百四十八坪七二なり、其の事業者別許可又は承認狀況を示せば左の如し。

年	度	大 掘 鑿		小 掘 鑿		計	
		件數	延長	掘鑿面坪	件數	延長	掘鑿面坪
昭和二年	市 水道局 東京電燈株式會社 計	三	三、八〇〇	一〇一	一〇〇	一五	四、八〇〇
		二	七、三〇五	一、五四	一	七、三〇五	二、五四
		一	一、〇一七	三、五〇〇	三	一、〇一七	三、八〇〇
昭和三年	市 水道局 東京電燈株式會社 東京瓦斯株式會社 計	六	三、九〇〇	二八	二、〇〇四	三四	六、三〇四
		四	二、七〇〇	一、六〇	一	二、七〇〇	一、六〇
		一	三、〇〇〇	九、九〇	二七	三、〇〇〇	八、一〇〇
昭和四年	市 水道局 東京電燈株式會社 東京瓦斯株式會社 計	一	三、一九八	一〇	六、四〇六	一六	一〇、〇〇四
		二	四、七二〇	三、三〇九	一	二、〇〇〇	六、〇二九
		四	五、三〇五	一、六四三	五	二、〇〇〇	七、九四八
計		八、九四八	二、八七六	一〇六	七、五二二	一、八四〇	

合 計	市 水道局	東京電燈株式會社	東京瓦斯株式會社
二二	二四	八二	五
一〇、七五〇	三、九三三	一、四八九	五、三〇六
三、五八〇	一、五二七	六三	六、〇一三
一、四九六	九七四	一〇五	一、〇〇〇
一、四九六	二四三	一〇五	一、〇〇〇
一、四九六	一三六	八二	二九〇
一、四九六	四、八九一	一、四八九	五、六八三
一、四九六	一、四九六	六三	一、七七一
一、四九六	一、四九六	一、四九六	一、四九六

昭和四年	市水道局		計
	金額	件数	
東京電燈株式會社	五三、一九八〇	一〇、三三一	二、一八四・三一
東京瓦斯株式會社	四七、二〇〇	二、三三九	二、三三九
計	一〇〇、三九〇	一二、六五〇	四、五二三・四二

合計	市水道局		計
	金額	件数	
東京電燈株式會社	二四、三九三・三〇	二、五二七	一、四九八・四九
東京瓦斯株式會社	八二、四八九・九五	六三、六五	六三、六五
計	一〇六、八八二・二五	八八、一八二	一、五六二・一四

前記要求工事五百十件の内道路後修を要したるもの二百七十三件金額一萬千九百七圓五十九錢ありたり、其の支拂狀況を示せば左の如し。

事業者	昭和三年度		昭和四年度		昭和五年度		計
	金額	歩合	金額	歩合	金額	歩合	
市水道局	一六八、〇四	四三	六九、三三	一四	三、七七八	八二	四、五五二・五
東京電燈株式會社	七九、六	四〇	一、〇三、四〇	五	一、四七、六四	八	一、九四九・六五
東京瓦斯株式會社	二五、七三	二	一、五四、一八	二	三、七〇、七九	六	五、三九二・六九
計	二〇六、三三	九	三、三五、九二	二七	七、六八、三〇	九六	一一、九〇七・五

第二 非要求工事

本地區に於ける非要求工事は千八百八十二件其の延長一萬四千六百二間一一、掘鑿面坪五千四百七十三坪五七にして、之を事業者別に見るときは市水道局二百二十三件其の延長三千三百五十一間一六、掘鑿面坪千九百六坪二三、市土木局下水課六件其の延長千五百八十九間四八、掘鑿面坪千六百十坪七四、市電氣局一件其の延長二十四間六二、掘鑿面坪十坪二九、東京電燈株式會社五十五件其の延長四百六十九間六二、掘鑿面坪百六十坪九二、東京瓦斯株式會社八百九十七件其の延長九千六百六十七間二三、掘鑿面

第五十四地區 丙 地下埋設物其他工作物整理

第五十四地區 丙 地下埋設物其他工作物整理

坪二千五百九十五坪三九なり、尙之を類別すれば大掘鑿百四十一件其の延長一萬千六百九十間六二、掘鑿面坪四千六百五十一坪四三、小掘鑿千四十一件其の延長二千九百十一間四九、掘鑿面坪八百二十二坪一四なり、其の事業者別許可又は承認狀況を示せば左の如し。

年	度	大掘鑿		小掘鑿		計	
		件數	延長	件數	延長	件數	延長
昭和二年	市水道局	二	三九・七〇	一三	七三・二四	一五	一一二・九四
	東京電燈株式會社	四	一四・九〇	一	—	四	一四・九〇
昭和二年	計	六	五四・六〇	一四	七三・二四	二〇	一二八・八四
	市水道局	七	二四・七〇	一五	七三・二四	二二	九七・九四
昭和二年	市電氣局	一	一四・六二	—	—	一	一四・六二
	東京電燈株式會社	一	二四・九八	—	—	一	二四・九八
昭和三年	市水道局	一五	二四・九八	—	—	一五	二四・九八
	東京電燈株式會社	二	一、三八・八〇	—	—	二	一、三八・八〇
昭和三年	計	一七	四七・〇五	—	—	一七	四七・〇五
	市電氣局	一	一四・六二	—	—	一	一四・六二
昭和三年	市水道局	一	一、二〇・二九	—	—	一	一、二〇・二九
	東京電燈株式會社	一	一、〇七・一六	—	—	一	一、〇七・一六
昭和三年	市電氣局	一	一、〇七・一六	—	—	一	一、〇七・一六
	東京電燈株式會社	一	一、〇七・一六	—	—	一	一、〇七・一六
昭和三年	計	二	二、一四・四二	—	—	二	二、一四・四二
	市水道局	二	二、一四・四二	—	—	二	二、一四・四二
昭和四年	市水道局	一	一、六〇・六〇	—	—	一	一、六〇・六〇
	市土木局下水課	一	一、五九・四八	—	—	一	一、五九・四八
昭和四年	市水道局	一	一、五九・四八	—	—	一	一、五九・四八
	東京電燈株式會社	一	一、五九・四八	—	—	一	一、五九・四八
昭和四年	市電氣局	一	一、五九・四八	—	—	一	一、五九・四八
	東京電燈株式會社	一	一、五九・四八	—	—	一	一、五九・四八
昭和四年	計	二	三、一八・九六	—	—	二	三、一八・九六
	市水道局	二	三、一八・九六	—	—	二	三、一八・九六
昭和四年	市土木局下水課	一	一、五九・四八	—	—	一	一、五九・四八
	東京電燈株式會社	一	一、五九・四八	—	—	一	一、五九・四八
昭和四年	市電氣局	一	一、五九・四八	—	—	一	一、五九・四八
	東京電燈株式會社	一	一、五九・四八	—	—	一	一、五九・四八
昭和四年	計	二	三、一八・九六	—	—	二	三、一八・九六
	市水道局	二	三、一八・九六	—	—	二	三、一八・九六
合計	市水道局	二	三九・七〇	一三	七三・二四	一五	一一二・九四
	東京電燈株式會社	四	一四・九〇	一	—	四	一四・九〇
合計	市水道局	六	五四・六〇	一四	七三・二四	二〇	一二八・八四
	市電氣局	一	一四・六二	—	—	一	一四・六二
合計	市水道局	七	二四・七〇	一五	七三・二四	二二	九七・九四
	市電氣局	一	一四・六二	—	—	一	一四・六二
合計	市水道局	一五	二四・九八	—	—	一五	二四・九八
	市電氣局	一	一四・六二	—	—	一	一四・六二
合計	市水道局	一六	三九・三二	—	—	一六	三九・三二
	市電氣局	一	一四・六二	—	—	一	一四・六二
合計	市水道局	一七	五四・九四	—	—	一七	五四・九四
	市電氣局	一	一四・六二	—	—	一	一四・六二
合計	市水道局	一八	七〇・五六	—	—	一八	七〇・五六
	市電氣局	一	一四・六二	—	—	一	一四・六二
合計	市水道局	一九	八五・一八	—	—	一九	八五・一八
	市電氣局	一	一四・六二	—	—	一	一四・六二
合計	市水道局	二〇	九九・八〇	—	—	二〇	九九・八〇
	市電氣局	一	一四・六二	—	—	一	一四・六二
合計	市水道局	二一	一一四・四二	—	—	二一	一一四・四二
	市電氣局	一	一四・六二	—	—	一	一四・六二
合計	市水道局	二二	一二九・〇四	—	—	二二	一二九・〇四
	市電氣局	一	一四・六二	—	—	一	一四・六二
合計	市水道局	二三	一四三・六六	—	—	二三	一四三・六六
	市電氣局	一	一四・六二	—	—	一	一四・六二
合計	市水道局	二四	一五八・二八	—	—	二四	一五八・二八
	市電氣局	一	一四・六二	—	—	一	一四・六二
合計	市水道局	二五	一七二・九〇	—	—	二五	一七二・九〇
	市電氣局	一	一四・六二	—	—	一	一四・六二
合計	市水道局	二六	一八七・五二	—	—	二六	一八七・五二
	市電氣局	一	一四・六二	—	—	一	一四・六二
合計	市水道局	二七	二〇二・一四	—	—	二七	二〇二・一四
	市電氣局	一	一四・六二	—	—	一	一四・六二
合計	市水道局	二八	二一六・七六	—	—	二八	二一六・七六
	市電氣局	一	一四・六二	—	—	一	一四・六二
合計	市水道局	二九	二三一・三八	—	—	二九	二三一・三八
	市電氣局	一	一四・六二	—	—	一	一四・六二
合計	市水道局	三〇	二四六・〇〇	—	—	三〇	二四六・〇〇
	市電氣局	一	一四・六二	—	—	一	一四・六二
合計	市水道局	三一	二六〇・六二	—	—	三一	二六〇・六二
	市電氣局	一	一四・六二	—	—	一	一四・六二
合計	市水道局	三二	二七五・二四	—	—	三二	二七五・二四
	市電氣局	一	一四・六二	—	—	一	一四・六二
合計	市水道局	三三	二八九・八六	—	—	三三	二八九・八六
	市電氣局	一	一四・六二	—	—	一	一四・六二
合計	市水道局	三四	三一四・四八	—	—	三四	三一四・四八
	市電氣局	一	一四・六二	—	—	一	一四・六二
合計	市水道局	三五	三二九・一〇	—	—	三五	三二九・一〇
	市電氣局	一	一四・六二	—	—	一	一四・六二
合計	市水道局	三六	三四三・七二	—	—	三六	三四三・七二
	市電氣局	一	一四・六二	—	—	一	一四・六二
合計	市水道局	三七	三五八・三四	—	—	三七	三五八・三四
	市電氣局	一	一四・六二	—	—	一	一四・六二
合計	市水道局	三八	三七三・九六	—	—	三八	三七三・九六
	市電氣局	一	一四・六二	—	—	一	一四・六二
合計	市水道局	三九	三八八・五八	—	—	三九	三八八・五八
	市電氣局	一	一四・六二	—	—	一	一四・六二
合計	市水道局	四〇	四〇三・二〇	—	—	四〇	四〇三・二〇
	市電氣局	一	一四・六二	—	—	一	一四・六二
合計	市水道局	四一	四一七・八二	—	—	四一	四一七・八二
	市電氣局	一	一四・六二	—	—	一	一四・六二
合計	市水道局	四二	四三二・四四	—	—	四二	四三二・四四
	市電氣局	一	一四・六二	—	—	一	一四・六二
合計	市水道局	四三	四四七・〇六	—	—	四三	四四七・〇六
	市電氣局	一	一四・六二	—	—	一	一四・六二
合計	市水道局	四四	四六一・六八	—	—	四四	四六一・六八
	市電氣局	一	一四・六二	—	—	一	一四・六二
合計	市水道局	四五	四七六・三〇	—	—	四五	四七六・三〇
	市電氣局	一	一四・六二	—	—	一	一四・六二
合計	市水道局	四六	四九〇・九二	—	—	四六	四九〇・九二
	市電氣局	一	一四・六二	—	—	一	一四・六二

東京瓦斯株式會社	五	七、八一・九〇	二、〇九・七九	八四六	一、八八五・三三	五五五・六〇	八九七	九、六七・三三	二、五九五・三九
計	二四	二、六〇・六三	四、六一・四三	一、〇四二	三、九二一・四九	八三三・四一	一、八三二	六、〇三二・一一	五、四七三・五七

合計	市水道局	市土木局	市電氣局	東京電燈株式会社
1,096,233	2,350,000	1,599,484	24,622	499,622
4,411,333	839,696	1,600,744	100,000	160,922
5,111,955	1,551,066	2,566,540	333	1,096,233
1,096,233	3,351,266	1,599,484	24,622	499,622
1,096,233	1,620,744	100,000	160,922	1,096,233

第三 道路臺帳

道路臺帳は昭和五年十月三十一日之が作成を了し市土木局に引繼を爲せり、其の臺帳記入工作物は電柱七百六本、管線路二萬四千五百二十四間一丸にして、之を類別すれば新設せるもの電柱四百八本、管線路一萬六千七百六十八間〇六、撤去せるもの電柱二百九十八本、管線路四千七百五十九間〇三、埋殺せるもの二千九百九十七間一なり、其の事業別數量を示せば左の如し。

東京瓦斯株式会社	五	七、二八・九〇	二、〇九・七九	八四六	一、八五・三三	五五・六〇	八九七	九、一六・七三	二、五九・三九
計	二四二	二、六〇・三三	四、五二・四一	一、〇四二	三、九二・九四	八三・四二	一、八三・四四	二、六〇・二二	五、四七・五七

種別	新設	撤去	埋殺	計
水道	五、一五・一〇	九九三・二〇	八四・七〇	七、〇六・〇〇
市電	一、五九・四八	二	一、五九・四八	一、五九・四八
市電柱	一五本	二本	一七本	一七本
市電電	三九三本	二九六本	六八九本	六八九本
市電管	三九九・三六	六九九・三三	一、〇六八・六一	一、〇六八・六一
市電纜	九、五五・一〇	三、〇六・六〇	二、二八・四〇	一四、八〇三・一〇
市電管線	四〇八本	二九八本	七〇六本	七〇六本
計	一六、七六・〇六	四、七五・〇三	二、九七・一〇	二四、五三四・一九

第五十五地區

通制圖

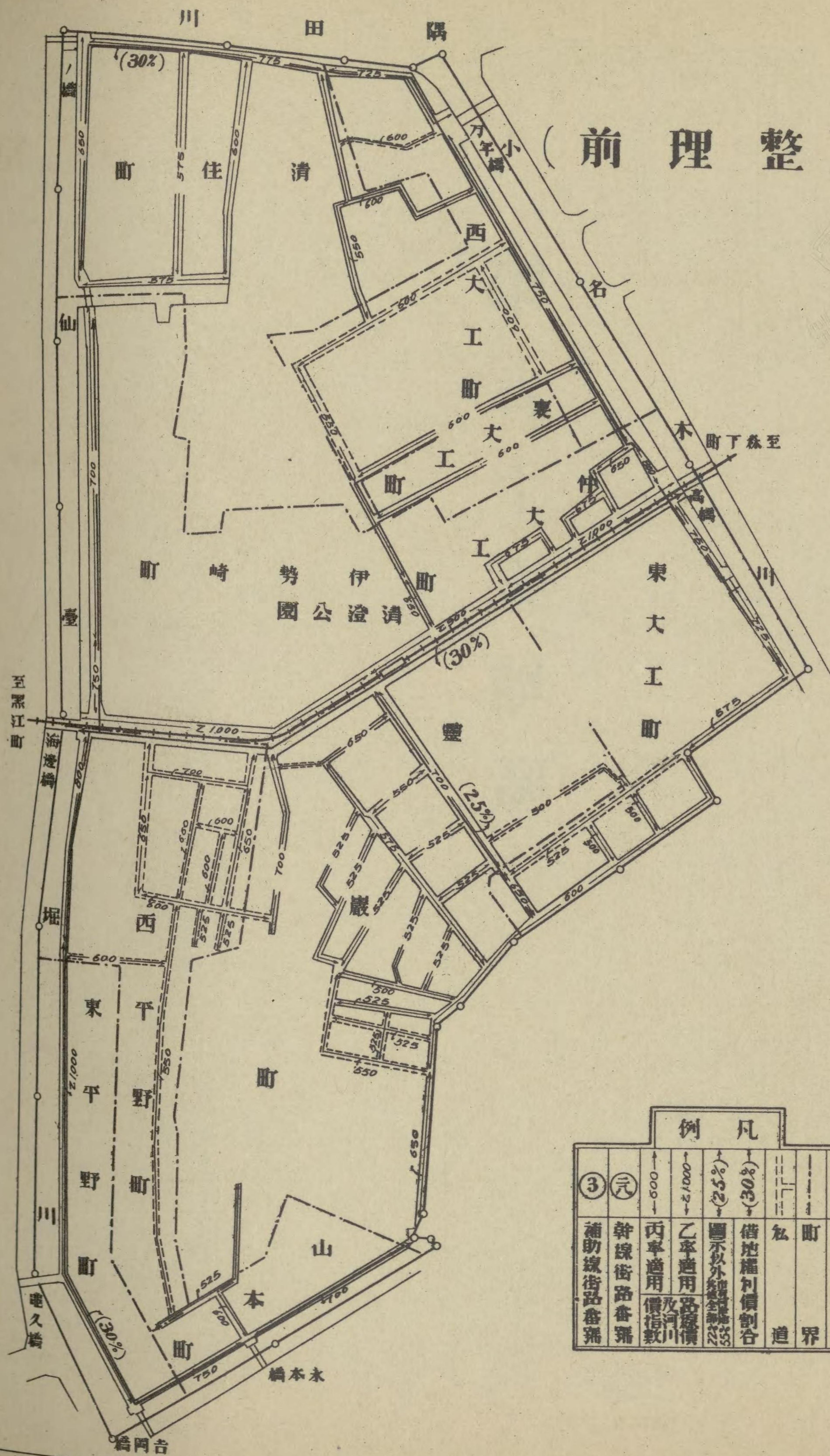


樂正十五正賦圖

第五十五區整理前後


後理整)

(前理整)



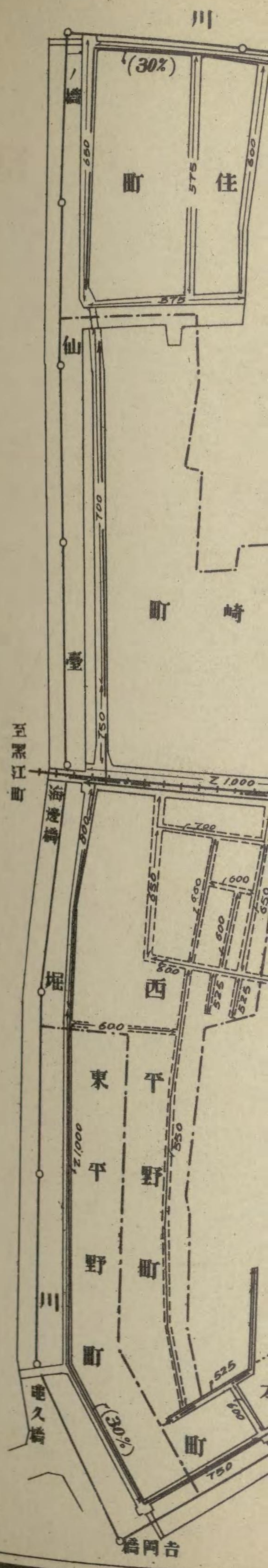
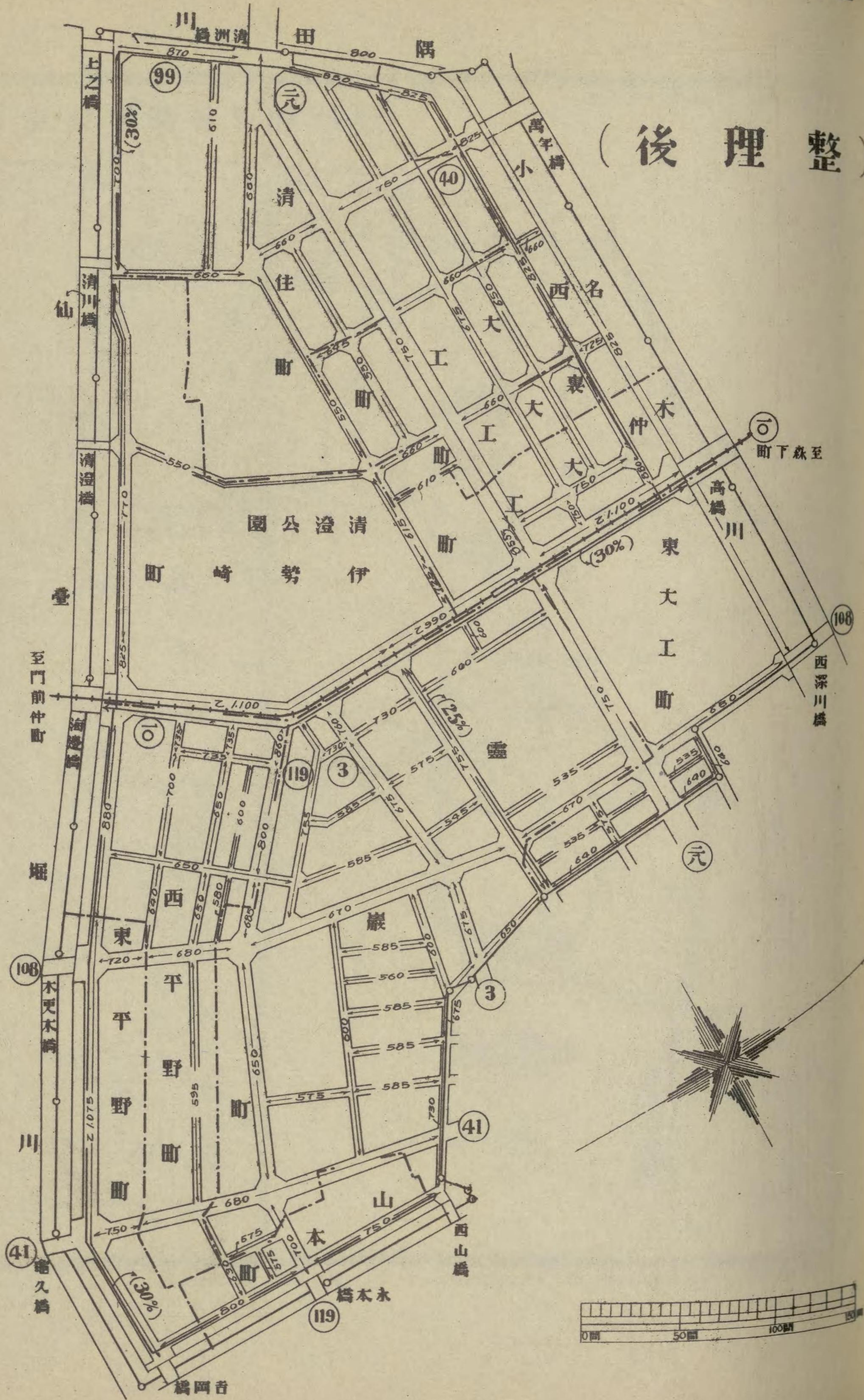
例凡

③	④	↑	↑	↑	↑			○
補助線街路番號	幹線街路番號	丙率適用 價指數	乙率適用 及河川 路幅價	圖示以外 雜種 25%	借地權利 割合	私	町	地
						道	界	區


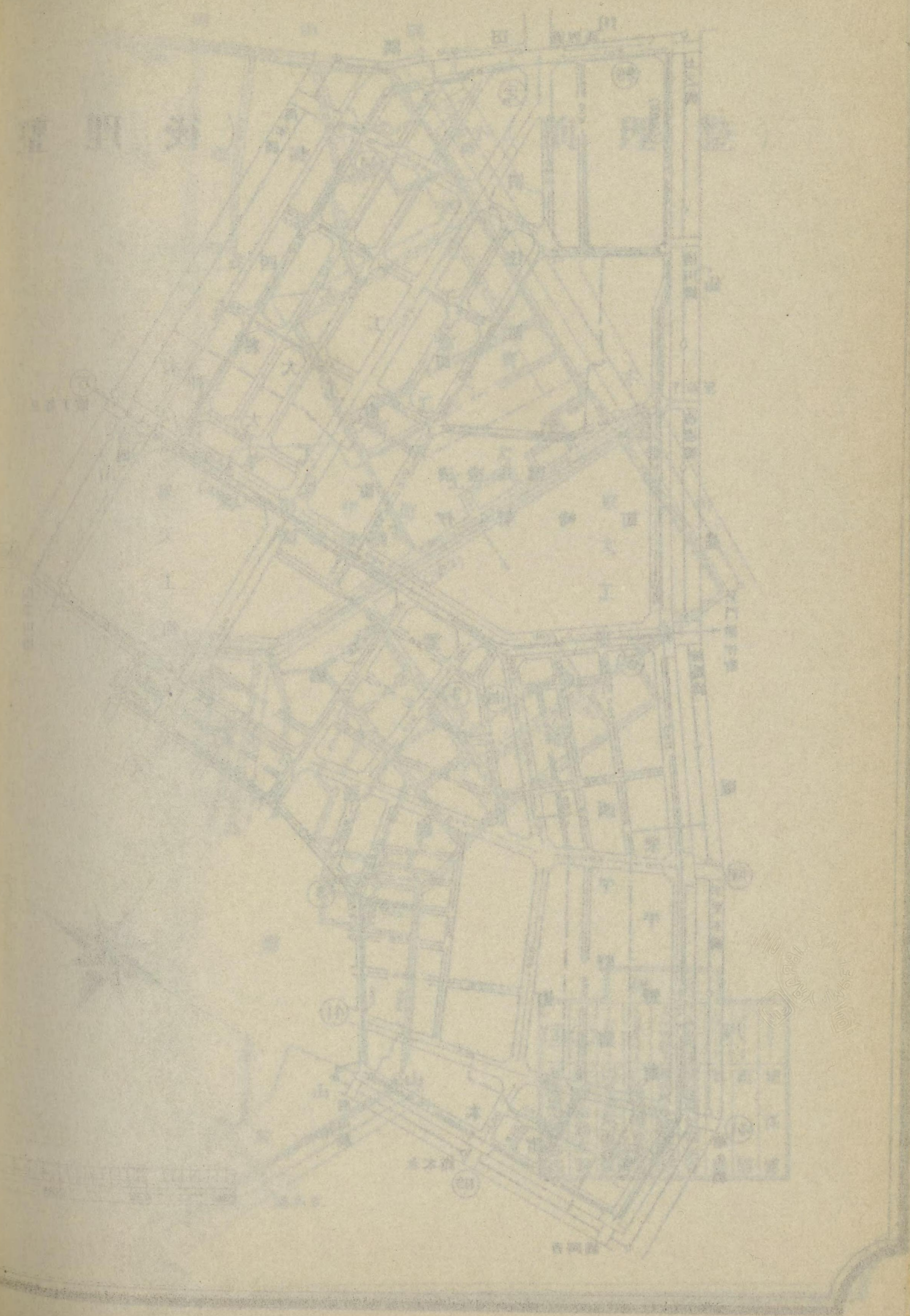


五十區地整理前後概況圖

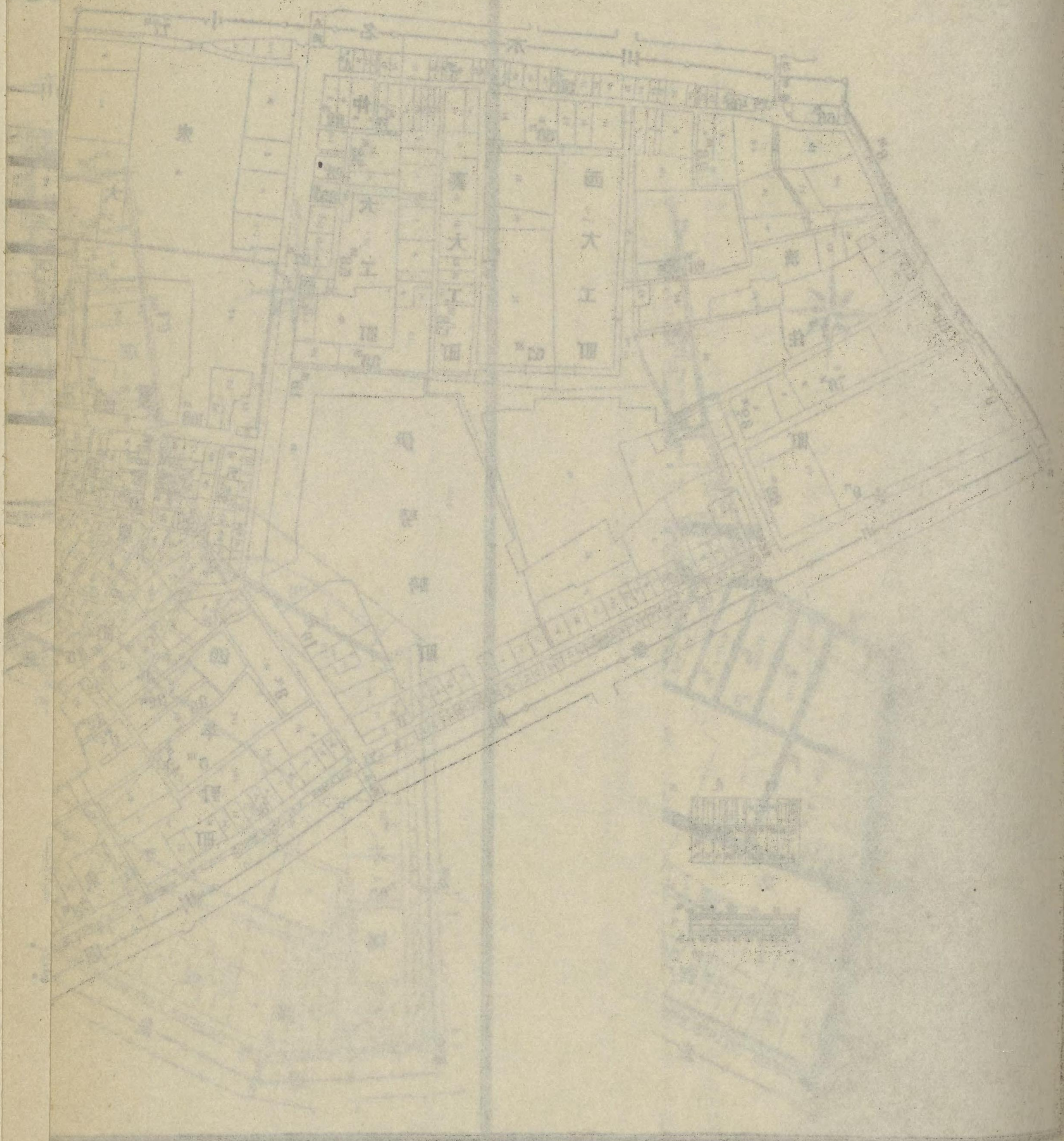
(後理整)



明倫彙編 家範典 卷之...



圖說五十五 蘇州府城圖




蘇州府城圖

蘇州府城圖



圖形現理整劃區區地五十五第



第五十五地區換地位置決定圖

大正十四年八月二十二日委員會議決



例 凡

■	▲	○	△	◇	□	◇	△	○	▲	■
○	△	◇	□	◇	△	○	▲	■	○	△
○	△	◇	□	◇	△	○	▲	■	○	△
○	△	◇	□	◇	△	○	▲	■	○	△

