

本書編纂ノ趣旨及ビ本書ヲ用ユルニ就テノ注
意ハ新撰大地誌第一冊ノ凡例ニ之ヲ記セリ


(一)

新撰中地誌目次

新撰中地誌目次

上篇

第一章	世界總論	一
第一節	天文地理	一
第二節	地文地理	三
第三節	人文地理	八
第二章	亞細亞總論	二七
第一節	汎論	二七
第二節	地文地理	二八
第三節	人文地理	三八
第三章	北部亞細亞	四九



第一節 西伯利……………四九

第二節 中亞細亞……………六九

第三節 高加索……………七三

第四章 南部亞細亞……………七六

第一節 佛領印度支那……………七六

第二節 暹羅……………八〇

第三節 英領海峽殖民地……………八三

第四節 馬來群島……………八四

第五節 英領印度附錫蘭佛領印度葡領印度チボルブルブーゲン……………八九

第五章 西部亞細亞……………一〇三

第一節 イラン諸邦……………一〇三

中篇

第六章

歐羅巴

第一節 總論……………一

第二節 露西亞……………一二

第三節 スカンデナヴィア……………二一

第四節 丁抹……………二五

第五節 獨逸……………二七

第六節 和蘭及白耳義……………三六

第七節 英吉利……………四二

第二節 亞刺比亞……………一〇八

第三節 亞細亞土耳其附サイプラス……………一一〇

第八節	アイベリア半島	五六
第九節	佛蘭西	六三
第十節	瑞西	七〇
第十一節	以太利	七四
第十二節	澳太利、匈牙利	八三
第十三節	バルカン半島	八八
第七章	亞弗利加	九三
第一節	總論	九三
第二節	邦土誌	九九
第八章	北亞米利加	〇五
第一節	總論	一〇五
第二節	英領亞米利加 <small>附グリーンランド</small>	一一四

下篇

第三節	合衆國	一二一
第四節	墨西哥	一三一
第五節	中央亞米利加	一三五
第六節	西印度諸島	一三六
第九章	南亞米利加	一三九
第一節	總論	一三九
第二節	邦土誌	一四四
第十章	阿西亞尼亞	一五〇
第一節	總論	一五〇
第二節	邦土誌	一五一

東部亞細亞

第十一章 支那

第一節 汎論……………一

第二節 地文地理……………四

第三節 人文地理……………一六

第四節 地方誌……………三八

第十二章 朝鮮

第一節 汎論……………六一

第二節 地文地理……………六三

第三節 人文地理……………六九

第四節 地方誌……………八四

第五節 結論……………九四

新撰中地誌上篇

理學士 山上萬次郎著

第一章 世界總論

第一節 天文地理

一位置 地球ハ太陽系統ニ屬スル八大遊星ノ一ニシテ金星

ト火星トノ間ニ横リ其太陽トノ距離平均三千八百萬里アリ

二形狀及ビ大サ 地球ハ殆ンド球狀ニシテ兩極ニ少シク扁

平ナリ其最短直徑ノ長サ三千二百三十八里ニシテ最大直徑ハ

三千二百四十九里ナリ其面積三千三百萬方里ナリ

三、運動 地球ノ運動ニ二種アリ一ハ其最短直徑ヲ軸トシテ一日間ニ一回轉ヲナスモノニシテ之ヲ自轉ト稱シ一ハ太陽ヲ中心トシテ一年間ニ其周邊ヲ回轉スルモノニシテ之ヲ公轉トス自轉ニヨリテ晝夜ノ別ヲ生ジ公轉ニヨリテ四季ノ差ヲ生ズ

四、區劃 地球自轉ノ軸(地軸)ノ兩端(極)ニ點ヲ起點トシ經緯線ヲ作りテ地球上ニ於ケル位置ト區劃トヲ定ム即チ極ヨリ極ニ引キタルハ子午線ニシテ英吉利ノ首府ロンドンノ近傍綠威ヲ通過スルヲ本初子午線トシ西經十七度四十七分ノ子午線(亞弗利加ノ西ナルカナリ一島ヲ通ズ)ニヨリテ地球ヲ東西兩半球ニ分チ又赤道ニヨリテ地球ヲ南北兩半球ニ分ツ而シテ地球ノ表面ハ水ト陸トニ分レ水ハ二千四百萬方里陸ハ八百八十萬方里ヲ占メ水陸ノ比ハ凡ソ二、八ト、一トノ如ク且陸ハ北半球ニ多ク水

ハ南半球ニ多シ今ロンドン及ビニュージラランドヲ兩極トシ以テ地球ヲ二分スルトキハ一ニハ陸最モ多ク一ニハ水最モ多キ水陸兩半球ヲナス可シ

第二節 地文地理

一、陸界

區分 陸地ハ東大陸及ヒ西大陸ニ分ル是其東西各半球ノ位置ニ從ヘルナリ更ニ之ヲ細別シテ六大陸トス即チ東大陸(亞細亞、歐羅巴、亞弗利加、阿西亞、尼亞)ノ四ヨリナリ西大陸ハ南北兩亞米利加ヨリナル

地勢 東大陸ハ東西ニ西大陸ハ南北ニ長シ山脉ノ主軸ハ此最長ノ方向ニ一致シ又大陸ノ中央ヨリモ一方ニ偏ス此事實ハ殊ニ西大陸ニ顯著ニシテロッキアンデス兩山系ヲ總稱セルコ

一、ゲレラ山系ハ西方ノ海岸ニ接近シ地勢モ亦其一方ニ急斜シ一方ニハ緩斜シテ平原ヲナス此主軸ノ大山脈ト並走シテ高度更ニ低キ山脉大陸ノ他ノ側ニ存在シ大抵其間ニ平地ヲ控ユ地面ノ最高點ハ二萬九千尺ニ達スルヒマラヤ山系ノエヴェレスト峰ニシテ又海面以下ニ位スル窪地ノ最タルハ死海ノ面ナリ地中海ヨリ低キコト一千三百尺ニシテ地面上最低ノ所トス海岸線ハ大抵北西及ビ北東ノ方向ヲ取リテ互ニ相平行ス故ニ陸ハ多ク北ニ開キ南ニ縮リ大ナル半島ハ南方ニ向テ突出シ北半球ニ陸地多キヲ致セリ又海岸線ハ北半球ノ陸地ニ凸凹烈シク南半球ニハ然ラズ是レ文明ノ進歩ニ遲速ヲ生シタル一原因ナリトス

海岸ノ地帯ハ地皮ノ弱點ナリサレバ此所ニ就テ火山地震ノ作

用最モ顯著ナリ主要ナル火山脈ハ太平洋ノ沿岸及ビ地中海ヨリ馬來群島ニ至ル世界ノ罅裂地帯中ニ限レリ

二、水界

區劃 地球上ノ水ヲ洋海ト内陸ノ水トニ分ツ洋海ヲ分テ大洋ト副洋トニ分ツ大洋ニ五アリ太平洋、大西洋、印度洋、北氷洋及ヒ南氷洋是レナリ
副洋トハ獨立ノ海流ヲ有セズ又接近ノ大洋ト絶縁スルトキハ存在スル能ハザルモノニシテ地中海、日本海ノ如シ大洋ハ然ラズシテ獨立ニ存在シ又獨立ノ海流ヲ有セリ海流ノ著名ナルモノヲ赤道海流トス貿易風ノ大洋面ヲ絶エズ吹ケル結果ニヨリテ赤道近傍ヲ西流スル海流ナリ有名ナル大西洋ノ灣流及ビ太平洋ノ黒潮(日本海流)ハ皆赤道海流ノ大陸東岸ニ衝突シテ生シ

タルモノナリ海流ハ地球上ノ氣候ニ影響ヲ及ボスコト少小ナ
 ラズ
 内陸ノ水即チ河・湖ニ就テハ西大陸ニ其巨大ナルモノ多シ世界
 第一ノ大河タルアマゾン河第一ノ長流タルミシシツペー河ハ
 皆西大陸ニアリ
 東大陸ニハ無口湖頗ル多ク何レモ鹹湖ニシテ裏海ハ世界第一
 タリ之ニ反シテ西大陸ニハシコーペリオルヲ始メ淡水ノ五大
 湖アリ
 是等河湖ノ水ニハ往往内陸ニ始終シテ全ク内地灌域ヲ有スル
 モノアリ亞細亞ノ内地灌域ハ最モ廣大ナリ
 三氣界
 溫度 地球上最寒ノ場所即チ寒極ハ北亞米利加ノ北部ナル

多島海中ニアリ西伯利ノ内部モ亦之ニ匹敵スルノ低溫度ヲ有
 ス之ニ反シテ地球上最暖ノ所ハサハラ沙漠ヨリ亞細亞南部ニ
 連レル一帯ノ地ナリ又大陸ノ西岸ハ東岸ヨリ温度高クシテ且
 雨量多シ是レ海流及ビ風ノ方向ニヨルナリ
 雨量 沿海ノ地殊ニ大陸ノ西岸ハ雨量多シ地球上雨少キ地
 ハサハラヨリコビニ至ル各大沙漠地ニシテ雨最モ多キ地ハ印
 度ノカルカッタ四近地方ナリ之レ季候風ノ作用ニヨル
 風 太平洋、大西洋ニハ貿易風發達セルモ印度洋ハ季候風ノ本
 地ナリ亞細亞ノ地ハ多ク此風ニ支配セラル支那南海ニハ大風
 西印度諸島ニハトルナドト稱スル颶風屢起ルヲ以テ名アリ
 極四近ニハ氣壓低クシテ西風常ニ吹クヲ見ル
 要スルニ緯度ニ基ケル氣候帶ノ外地勢ニ從テ氣候ハ大ナル變

化ヲ受ク蓋シ洋海ノ影響ヲ受クル所ハ夏冬温度ノ差少ク雨量潤澤ナルヲ以テ大陸ノ内部ト正反對ナリ依テ大陸性氣候ト海洋性氣候トヲ區別ス中央亞細亞ノ如キハ大陸性氣候ノ好例ナリ

第三節 人文地理

人種 世界ノ人口ハ凡ソ十五億アリ而シテ皮膚毛髮及ヒ頭蓋骨ノ性質ニヨリ之ヲ五ニ大別ス即チ蒙古人種亞米利加人種高加索人種エシオビヤ人種及ヒ馬來人種是レナリ即チ左表ノ如シ

人種	外貌	居住地	人口
蒙古人種 一名黃色人種	皮膚ハ黃色ニ顔ハ廣クシテ扁平ナリ頭骨秀デ眼ハ小ニシテ目皆多カラズ	亞細亞大部、歐羅巴ノ東北部、北米ノ北部並ニ匈牙利	五億八千萬

歐羅巴ニハ高加索種多ク分テ五トナス又此外土耳其種澳大利、匈牙利ニ數多キ「マギアール種」ハ蒙古種ニ屬スベキモノナリ亞

高加索人種 一名白人種 又印度歐羅巴人種	エニア種 一名黑人種 又ハ種 非利加人種	馬來人種 一名藍色人種	銅色人種 一名亞米利加人種
皮膚ハ白哲ニシテ額ハ廣ク長ク顔ハ細長シ鼻ハ隆ク目皆翠ラス頭髮ハ藍色ヲ帯ビテ縮レ髻鬚ニ富ム	皮膚ハ黑色ナリ鼻低クシテ太ク臍出テ唇厚シ額ハ扁平ナリ頭髮ハ黑色ニシテ短ク且縮ム髻鬚少シ	皮膚ハ藍色ナリ外容ハ蒙古人種ノ如ク髻鬚少シ	皮膚ハ銅色ナリ鼻隆ク額骨發ヘ眼ハ長クシテ其眸黑色ナリ頭髮ハ直立ニシテ黑色ナリ髻鬚少シ
歐羅巴ノ大部、亞弗利加ノ北部并ニ南端、亞刺比亞、印度、濠太利ノ海岸、北米合衆國、南米ノ沿岸	阿弗利加ノ大部(赤道ノ南北約二十度)濠太利亞ノ中央部及ビニューギニア島	馬來半島、馬來群島、并ニマダガスカル島	北米加奈陀領地、墨西哥及ビ南米ノ中央部
六億四千萬	一億九千萬	五千萬	一千五百萬

弗利加ノ埃及ニハミーツ種ノ殘留セルモノアリ南部及ビ内部ニ「アツシユマン」カフイール等アリ阿西亞尼亞ニハ馬來種最モ多シ土人ハ歐羅巴人ノ爲メニ壓倒セラレテ次第ニ消滅ス亞米利加ニハ亞米利加印度種「エスキモ」種等アリ人口ノ數ヲ以テ云フトキハ所謂蒙古人種及ビ高加索人種最モ多ク合シテ世界總人口ノ八割ヲ占ム人類ハ自然力ヲ利用シテ自己ノ使役ニ供シ又能ク自然ノ狀況ニ應化スルコトヲ得ルヲ以テ地球上全ク其住居スル所トナラザルノ地殆ンドナシ然レドモ動植物ト同シク氣候食物等自然ノ狀況ニヨリテ其心身發達ノ上ニ大ナル差異ヲ生ズルコトヲ免レズ温帶地方ノ人ハ熱帶及ビ寒帶地方ノ人ト異ナリテ逸居スルトキハ其生ヲ遂グルコト能ハザル代リニ勤勞ヲ以テ其業

ヲ勉ムルモノハ能ク之ガ報酬ヲ獲ルコトヲ得ベク人々奮テ諸種ノ業務ニ其心身ヲ勞シ從テ人文ノ進歩モ他ノ二帶ノ人間ニ超絶スルニ至ルモノトス是ヲ以テ古ヨリ最モ發達シタルハ温帶ノ蒙古人種ニシテ嘗テ全世界ヲ支配シ近世ニ至テハ高加索人種最モ盛大ヲ極ムルニ至レリ而シテ是等發達セル人種ハ歐亞ナル一大陸ニ起リタルハ他ナシ此大陸ハ最モ廣大ニシテ且變化ニ富メルガ故ナリ

生業 人文發達ノ度ニ從テ其人民ノ生業モ亦各々其類ヲ異ニス

(二) 其下級ニ位スルモノハ漁獵ノミヲ以テ其生業トシ其收穫物ヲ以テ己ガ製造スルコト能ハザル需用品(火藥、刃物、針ノ類)ト交換ス「エスキモ」土人ノ如キ之レナリ

(二)其次ニ位スルモノハ游牧ノ野民ニシテ水草ヲ逐フテ轉居シ
 天幕ヲ以テ家トナス亞刺比亞人ハ多ク此階級ニ屬ス
 (三)第三階級ニ至レバ民衆ハ一所ニ定住シ其食料ハ主トシテ之
 ヲ土地ヨリ仰グモノ即チ耕作ノ業ヲ營ムモノ之レナリ之レニ
 伴フテ牧畜、鑛業、手工業ノ發達ヲ促スニ至リ耕作地ノ近傍ニ
 家屋ヲ建築シ遂ニ村落ヲ成シ又都市ヲ成スニ至ル
 (四)其初メ各人ノ需用ハ衣食住ノ必需品ニアレドモ漸次實用品
 ニ加フルニ便益品ヲ以テスルニ至ル而シテ必需便益兩種ノ物
 品共ニ自ラ製造スルヲ要シ又ハ他ト交換ヲ要スルモノアリ茲
 ニ於テカ諸種ノ工業起リ貿易始マル
 (五)最後ニ人民ハ其智心ヲ満足セシムル爲メ文學、技藝、理學ニ從
 事スルモノ出ヅ

國家 人類團體ノ最モ自然ニ出デテ且最モ單純ナルモノハ家
 族ニ在リ夫レヨリ進デ數多ノ村落ヲ構ヘ都邑ヲ成スニ至ル民
 衆ニシテ相互ニ言語、風俗、習慣ヲ同クスルモノハ總稱シテ之ヲ
 民族ト云フ一民族若クハ數民族共ニ一ノ主宰者ヲ戴キテ團結
 スルトキハ國家ヲ成ス

現今世界中ニ國ヲ立ツル民族其數甚ダ多シ亞細亞洲ニハ大
 陸ノ東岸ニ我大日本帝國アリ其對岸ニハ支那帝國、朝鮮帝國
 アリ支那ノ南ニ暹羅王國アリ印度洋波斯灣ノ北ニハ波斯王
 國アリ歐羅巴ニハ國ヲ成セル民族最モ多ク就中英、獨、佛、澳、以
 露ノ諸國ヲ歐羅巴ノ六大國ト稱ス其他土耳其、西班牙、葡萄牙、
 和蘭等ノ諸國アリ
 西大陸ニテ最モ有名ナルモノヲ北米合衆國トナス其南方ニ

露等ノ諸國アリ
 墨西哥アリ南米ノ諸國ニハ伯西爾アルシエンチーン智利白
 露等ノ諸國アリ
 政体 現今世界ニ行ハルル所ノ重ナル政体ニアリ君主政治及
 民主政治之レナリ君主政治トハ君主上ニ在リテ一國ヲ統治
 スルモノ之レナリ然レドモ其中亦タ自ラ二種ノ區別アリ專制
 君主制及ビ立憲君主制是レナリ
 民主政トハ國民ノ撰舉シタル代議士主トシテ國政ヲ料理スル
 モノニシテ其政府ノ長官ハ之ヲ大統領ト稱ス
 各國政治上ノ便宜ニ依リ大小ノ管轄區ニ分割スルヲ例トス
 中央政府ノ所在地ハ之ヲ首府ト稱ス今其主要ナルモノヲ左
 ニ掲グ

國名

政体

首府

日本	立憲帝政	東京
支那	專制帝政	北京
朝鮮	專制帝政	漢城
英吉利	立憲帝政	ロンドン
佛蘭西	民主政	パリ
魯西亞	專制帝政	セントペートルスブルグ
獨逸	立憲帝政	ベルリン
奧地利匈牙利	立憲帝政	ヴィエナ
以太利	立憲王政	羅馬
西班牙	立憲王政	マドリッド
土耳其	專制帝政	コンスタンチノーブル
合衆國	民主政	ワシントン

國語 國語ハ國民ノ特徴ナリ世界中最も多數ノ民衆ノ使用スル國語ハ實ニ支那語(四億萬人)ニシテ其最も廣ク世界ノ各部ニ行ハルルモノハ英語(一億萬)ナリ英語ヲ話ス所ノ國民ハ英吉利本國及ビ北米合衆國兩國民ノ外更ニ加奈陀、濠太利亞アリ且世界ノ主ナル貿易市場ニ於テ英吉利人ノ勢力ヲ有セザル所ナキガ故ニ此國語ノ通ゼザル所極メテ少シ

宗教 今世界ノ主ナル宗教ヲ舉グレバ

一、佛敎 釋迦ノ教旨ニシテ日本、支那、亞細亞東南部ノ人民之ヲ信仰シ其教徒ハ實ニ全世界人口ノ三分一ヲ占ム

二、婆羅門敎 婆羅門ヲ天地ノ主宰トシテ信奉スル者ニシテ印度ノ人民多ク之ヲ信奉ス

三、耶蘇敎 耶蘇ノ教旨ニシテ專ラ歐羅巴、亞米利加兩大陸ニ行

ハル舊敎、新敎、希臘敎ノ三大別アリ

舊敎一名天主敎ハ羅馬法王之ヲ管治シ歐羅巴南部ノ人民南亞米利加等ニ行ハル信徒一億九千萬人アリ

新敎ハ今ヨリ凡ソ三百年前舊敎ヨリ分離シテ羅馬法王ノ管治ヲ脱シ新ニ教儀ヲ定メタルモノニシテ歐羅巴中央部、北部ノ住民北米合衆國、濠太利亞ノ人民之ヲ信奉シ其數一億三千万人アリ

希臘敎ハ魯西亞皇帝ヲ其管治者ト仰グ所ノ耶蘇敎ニシテ露西亞及ビバルカン半島ノ人民大概之ニ歸依ス其數八千萬アリ

四、回敎 マホメットノ教旨ニシテ中央及ビ西部亞細亞ノ諸國、土耳其、埃及及ビ阿非利加北岸ノ人民之ヲ信奉ス其數二億人アリ

歐米人ハ教祖耶蘇ノ誕生ヲ以テ紀元元年ト定メ之レヨリ前
後ニ年紀ヲ算ス耶蘇紀元ハ我紀元ニ後ルルコト六百六十年
ナリ

産業

天產物 礦産ハ廣ク地球ノ各部ニ播布シ特ニ山岳地方ニ多ク
存ス礦物ノ中金、銀、銅、鐵、石炭、石油ノ如キハ最モ主要ナルモノト
ス就中鐵及ビ石炭ハ實業上及ビ軍事上最モ欠グ可ラザルモノ
ナリ

鐵ノ産出ハ世界中英國ヲ以テ最多額トシ合衆國、獨逸之ニ次
グ石炭ノ産出モ亦英國ヲ最多額トシ合衆國、獨露等之ニ次グ
日本ニモ亦多量ノ産出アリ金ハ合衆國、露西亞、濠太利亞、銀ハ
南北亞米利加、銅ハ合衆國、西班牙等ヨリ産ス我國ヨリモ亦多

量ニ産出ス石油工業ノ最モ盛大ナルハ北米合衆國、ベンシルヴ
アニア州ニシテ裏海ノ近傍モ亦其産出ニ富ム寶石ノ隨一タ
ル金剛石ノ産地ハ南米ブラシルノ内地及ビ南亞非利加トス
植物ノ生活ハ温度及ビ水濕ノ多寡并ニ土質ノ如何ニ依リテ支
配セララルモノナリ熱帶地方ノ植物ハ其種類極メテ多ク其形
狀長大ニシテ花實美ナリ又液汁ニ富ム而シテ極地ニ至ルニ從
ヒ植物ノ生活ハ漸漸單純トナリ其種類モ亦極メテ少ナシ

世界中濕熱ト水濕トノ最モ潤澤ナルノ地ハ蓋シ南米アマゾ
ン河ノ灌域ニ如クモノナカラン從テ植物ノ生育モ此地ニ於
テ殆ンド其極度ニ達セリ温帶地方ハ植物ノ生育モ亦寒熱帶
ノ中庸ヲ得椰子樹ハ既ニ其跡ヲ絶チ檉、栗ノ如キ落葉樹及ビ
松、杉、檜等ノ松柏類代テ森林ヲ成ス

吾人ノ食料衣料等ニ供スルハ即チ耕種植物ニシテ其最モ貴重ナルモノヲ穀物トス東洋ノ人ハ米ヲ常食トシ歐米人ノ主食ヲ小麥トス日本、印度、支那ハ有名ナル米產地ニシテ露西亞及ビ合衆國ハ小麥ヲ多ク産ス
其他綿花、藍、珈琲、甘蔗及ビ胡椒、丁子等ノ香料物ハ熱帶地方ノ耕種植物ニシテ温帶地方ニハ茶、桑、葡萄、林檎、亞麻、煙草等ヲ栽培ス
亞米利加ミシシツピー河ノ灌域ハ全ク玉蜀黍、棉花ノ圃ニシテ熱帶ノ森林モ亦珈琲、甘蔗ノ耕地ト變シタル所多シ
土地ノ高低ハ大ニ氣候ノ變化ヲ來スヲ以テ熱帶地方ノ高山ニ在リテハ山麓ニハ熱帶ノ植物生育シ山腹ニ至レバ温帶ノ落葉樹、松柏類繁茂シ遂ニ一萬五千尺以上ノ高度ニ至レバ全ク寒帶地方ト同一ニシテ僅ニ蘚苔類ノ生長スルアルノミ

動物モ亦植物ノ如ク極地ヨリ赤道ニ近クニ從ヒ漸々其種類及ビ美麗ノ度ヲ増加シ形狀モ亦巨大トナル象、獅子ハ熱帶地方ノ産ナリ獨リ海産動物ノ巨大ナルモノ美ナル毛皮ヲ有スルモノハ却テ寒帶地方ニ多シ鯨、海馬、膾炙獸、臘虎ノ如キ之レナリ
東大陸、西大陸、濠太利亞ハ共ニ動物播布上自ラ別區域ヲナス
東大陸ノ動物ハ西大陸ニ比スレバ巨大ニシテ勇猛ナルヲ常トス象、獅子、虎、河馬、猩々、孔雀、鷲、鷹ノ如キ其特有産ナリ西大陸ニハ亞米利加虎、大蝙蝠、樹懶及ビ「コンドル」鳥、蟒蛇等ヲ産ス濠太利亞ハ有袋類ト稱スル下等ノ哺乳動物ノ特產地タリ
馬、牛、羊ノ如キ人世有用ノ家畜ハ人工ニ依リテ各地ニ轉輸セラ
ルルヲ以テ大ニ其播布ノ區域ヲ擴張シ亞米利加、濠太利亞ニテハ今ヤ一大富源ヲ成スニ至レリ

羊毛ノ大產地ハ濠南米アルジエンチーン共和國露及ヒ合衆國トス養蠶ノ主產地ハ我國ヲ初メトシ支那伊太利印度トス貿易 前述ノ如ク國ニヨリテ天產物ノ種類ニ異同アリ產額ニ多少アリ例之ハ植物界ノ產ニアリテハ茶ハ支那日本印度米ハ支那印度砂糖ハ獨澳佛露及ヒ亞細亞南部綿ハ合衆國埃及巴爾ニ多ク動物界ノ產ニアリテハ蠶絲ハ日本支那歐羅巴南部羊毛ハ濠太利亞アルジエンチーン共和國合衆國礦物界ニアリテハ鐵及ヒ石炭ハ英吉利合衆國獨逸金ハ合衆國露西亞濠太利亞ニ多キガ如シ之ニヨリテ有無相通ズルノ貿易ハ各國年々盛大ヲ極メ英吉利國ノ如キハ明治二十九年ニ於テハ外國貿易額七十四億圓ニ達セリ是ニ於テ交通ノ機關益發達ヲ致セリ

交通 航路鐵道郵便電信ノ四者ヲ以テ現今世界交通ノ主ナル

機關トス

世界航路ノ主ナルモノヲ舉グレバ北亞米利加ノ桑港又ハヴァンクローヴァーヨリ起リ橫濱ニ至ルノ一線濠太利亞ニ至ルノ一線新大陸ノ西ノ岸ニ沿フノ一線アリ香港ヨリ起リ橫濱ニ至ルノ一線濠太利亞ニ至ルノ一線亞細亞ノ南岸ヲ經テ歐羅巴ニ至ルノ一線アリ英國リヴァプールヨリ起リ一方ハ歐羅巴大陸各港ヘ一方ハ南北兩亞米利加ノ各港ヘ一方ハ喜望峯又ハスエズ運河ヲ經テ亞細亞及ヒ濠太利亞ニ至ルノ諸線アリ若シニカラガ運河落成ノ曉ニハ交通ノ一大要點トシテ尙現今スエズ運河ノ如キ位置ニ立ツベキナリ

現今航運ノ業ニ從事スル世界ノ商船ハ總計四萬隻二千萬噸ニシテ英吉利國ハ凡ソ其半數ヲ有シ合衆國獨逸諾威之ニ次グ而

シテ汽船ノ噸數ニ於テハ獨逸ハ現今英國ノ次ギニ位ス
 現今世界交通ノ大往還ニ依リテ世界ヲ一週セントセバ橫濱ヨ
 リ桑港ニ至リ北亞米利加ヲ橫斷スル鐵道ニヨリテニユーヨー
 クニ至リニユーヨークヨリ英吉利サザンプトンニ至リ更ニ對
 岸ノ歐羅巴大陸ニ打渡リ鐵道ニテ以太利ノブリンヂシーニ至
 リ之レヨリスエズ及ビ印度ヲ經テ橫濱ニ至ルベシ日數凡ソ六
 十六日ヲ要ス然レトモ西伯利鐵道完成ノ日ニハ三十三日ニテ
 世界ヲ一週スルヲ得ベシ

鐵道 最近ノ時代ニ於テ人文ノ上ニ一大影響ヲ與ヘタルモノ
 ハ鐵道ナリ鐵道ノ布設最モ普キハ歐羅巴諸國ナリ北亞米利加
 ニハロツキー山系ヲ橫斷スル所ノ連合太平洋鐵道加奈陀太平
 洋鐵道南太平洋鐵道北太平洋鐵道等アリテ東西洋ノ間ヲ貫通ス

亞細亞ニハ未ダ各國ノ間ヲ連接スルモノナシト雖ドモ近時西
 伯利亞鐵道ハ着手中ナリ

郵便 郵便ノ制度ハ其遞送ノ迅速ニシテ且區域ノ廣大ナルニ
 從テ其効用益々大トナルヲ以テ明治七年歐州瑞西國ベルン府
 ニ各國ノ委員會合シテ二十二箇國間ノ同盟成レリ我國モ明治
 十年一月ヲ以テ其聯合ニ加盟シタリ現今此聯合ニ同盟シタル
 モノ諸殖民地ヲ合スルトキハ實ニ八十餘國アリト云フ

電信 電信ハ郵便ト相須テ交通ノ方便ヲ最モ完全ナラシムル
 モノニシテ郵便ト同シク又各國聯合ノ必要アルヲ以テ現今萬
 國電信聯合ニ加盟シタルモノ總テ四十一國アリ我國モ明治十
 二年此同盟ニ加ハリタリ今世界交通ノ主要ナル電信線路ヲ舉
 グルトキハ

陸上線ニハ露都聖彼得堡ヨリ西伯利太平洋沿岸(浦潮斯德)ニ達スル西伯利線、北米ノ東西兩岸ニ通ズル線路等アリ
 海底線ニハ東洋ト西洋トノ聯絡線并ニ歐米ノ間ヲ連接スル
 大西洋海底線アリ
 東西洋聯絡線ハ東京、長崎、上海、香港ヨリ新嘉坡ヲ經テ印度ノ東岸マドラスニ通シ更ニ其西岸ボンペーヨリ紅海ヲ經テ埃及ノアレキサンドリヤニ達シ地中海線ニヨリテマルセイユ港ニ達ス又長崎ヨリ浦潮斯德港ニ達スル海底線アリ西伯利線ニ連接ス
 大西洋海底線ハ英吉利ヨリ四線、佛蘭西ヨリ一線アリ近時本邦及ヒ亞米利加ノ間ニ太平洋海底電線ヲ架設スルノ計畫アリ

第二章 亞細亞總論

第一節 汎論

- 一、位置 亞細亞ハ東半球ノ北部ヲ占メ歌羅巴ノ東、亞非利加ノ東北ニアリ
- 二、境界 北ハ北氷洋ニ面シ南ハ印度洋ニ面シ東ハ太平洋ヲ隔ラテ遙カニ亞米利加ニ對シ西ハウラル山脉、ウラル河、裏海マニツチ河、黑海、地中海ニヨリテ歐羅巴ニ境シスエズ運河ヲ含メル地峽及ヒ紅海ニヨリテ亞弗利加ニ接ス
- 三、面積及ビ廣袤 東西ノ長サ最モ大ナル所二千五百餘里南北幅最モ廣キ所二千三百餘里アリ面積凡ソ二百九十萬方里ニシテ地球上陸地全体ノ三分ノ一ヲ占ム

四、區劃 亞細亞ハ地勢上北東中、南西ノ五部ニ分レ邦制上、日本、支那、朝鮮、暹羅等ノ獨立國ト英、露、佛等諸國ノ領地トニ分ル

第二節 地文地理

一、地勢 亞細亞大陸ノ地勢ヲ知ラントセバ先ヅパミール高原ニ目ヲ注ガンコトヲ要ス抑モ此高原ハ亞細亞大陸ノ中心ニシテ世界屋脊ノ通稱アリ其位置ハ亞細亞ノ中央ヨリ少シク南ニ偏シ印度ノ北ニアリ此パミール高原ヨリ廣大ナル山脉東北、東、南、南、西ノ五方ニ走ル其東北ニ向フモノハ天山山系トナリ阿爾泰山系ニ連リ更ニヤプロノイ、スタノヴオイノ兩山脉ニ連リ以テ亞細亞ノ東北隅ニ至ル
又パミール高原ヨリ東ニ向フモノハ崑崙山系トナリ二分シテ一ハ祁連山、陰山等ノ諸山脉ヲ起シ興安嶺ニヨリテ彼ヤプロノ

イ山脉ニ連ル一ハ支那本部ノ地ニ入り南北ノ二ニ分レ揚子江ノ南北ニ連亘シ其脈延テ本部ノ地体ニ連ル其南嶺ノ西部、西藏ニ接スル邊ハ山脉南北ニ並走シテ橫斷山脉ノ名アリ

パミール高原ヨリ東南ニ走ルモノハ世界上第一ノ大山脉タル喜馬拉山系ニシテ其東部ハ橫斷山脉ニ接ス又全高原ヨリ東南ニ走ルモノハサリマン山脉ナリ西方ニ走ルノハヒンヅークーシユ山脉ニシテエルブルズ山脉ニ走リ小亞細亞ノ西端ニ終リ別ニ高加索山脉ハ裏海ト黑海トノ間ニ横ハリテ並走ス
斯ノ如クパミール高原ヨリ山脉支出スルヲ以テ亞細亞ノ地勢自ラ五部ニ分ル即チ北部亞細亞、中部亞細亞、東部亞細亞、南部亞細亞及ヒ西部亞細亞是レナリ

北部亞細亞 ヤプロノイ山脉及ヒヒンヅークーシユ兩山脉

以北ノ地ニシテ西伯利ノ大部ヲナシ地勢低平ナル原野多シ
 中央亞細亞 阿爾泰山系ト喜馬拉山系トノ間ハ中央亞細亞
 ノ高原ニシテゴビ沙漠其北部ニ西藏高原ハ其南ニアリテ其中
 間ニ塔里木河ノ低地ヲ挾ム中央亞細亞ノ東境ハ即チ興安嶺ヨ
 リ横斷山脉ヲ含メル支那本部ノ西部ニヨリテナル之レヨリ以
 東ハ即チ東部亞細亞ニ屬ス
 東部亞細亞 此區域ハ本邦、朝鮮、滿州、支那本部ヲ包含シ山地
 多キモ其中央ニ中原即チ支那北部ノ大平原アリテ黃河、揚子江、
 下流區域ノ近傍ニ跨ル
 南部亞細亞 喜馬拉山系以南サリマン山系以東ヲ含ミ印度
 ノ地ヲ包含シ印度半島南部ニデツカン高原及ビ之ト喜馬拉山
 系ノ間ニ印度大平原アリ

西部亞細亞 サリマン山脉以西ヒンヅークーシュー山脉以南
 ニ當レル地方ハ地勢多クハ高原ニシテイランノ高原、亞刺比亞
 ノ高原アリ又メソポタミアノ平原アリ
 爰ニ中央亞細亞ト稱シタルハ從來地理學上ノ中央亞細亞ニ
 畧該當シ露西亞行政上ノ一區分タル中央亞細亞トハ異ナレ
 リ

沿岸 亞細亞ハ港灣深ク入り込ミ半島突出スルモノ數多アリ
 テ海岸線屈曲ニ乏シカラズト雖ドモ之ヲ歐羅巴ニ比スレバ割
 合ニ短シ其海岸線全長ノ五分ノ一ハ北氷洋及ビオコック海ニ
 濱シ一年間氷結久シキニ亘リ海運ノ利ヲ欠グコト大ナリ加フ
 ルニ半島ハ凡テ大ナルノミニシテ其海岸線出入ニ乏シ
 半島ノ突出セルモノ黑海ト地中海トノ間ニ小亞細亞ノ半島ア

リ又太平洋ニアルハ朝鮮・東・察加及ビチユクチーノ三半島ニシテ印度洋ニ突出セル半島モ亦三アリ印度支那半島・印度半島及ビ亞刺比亞半島是レナリ其關係歐羅巴大陸ニ於テ地中海ニ突出セル三半島ニ等シ

島嶼ハ其數甚々多ク面積モ亦亞細亞全体ノ百分ノ六ヲ占メ就中亞細亞ノ南東部ヨリ北東部ニ亘リテ群島相連リ一大火山脈ヲ其中ニ通ズ即チ印度支那ノ南東部ニスマトラ・ジャヴァ・ボルネオ・フィリッピンヲ含メル馬來群島アリテ支那ノ南方ニアル支那海ヲ圍ミ本邦ノ地体ヲナセル群島ニ連リ遂ニ北亞米利加ノアリニューシヤン群島ニ連ル此島脈ノ外西伯利ノ東部ニ樺太島アリ朝鮮ノ南部ニ濟州島アリ支那ノ南部ニ瓊州島アリ印度半島ノ南部ニ錫蘭島アリ是等ヲ有名ナルモノトス

今是等ノ島嶼及ビ半島アルガ故ニ之ニヨリテ圍繞セラレ數多ノ海灣・亞細亞ノ沿岸ニ存在スルヲ見ル其北氷洋ニ面スル區域ハ全体ニ於テ屈曲ニ乏シ北氷洋ヨリチユクチー半島ヲ超ユレバ太平洋ノ沿岸トナル其東察加半島ノ西方ハオコツク海深ク入り込ミ其西側ニハ樺太島アリ樺太島ト本陸トノ間ナル韃靼海峽ヲ過ギ日本海ヲ南下シ朝鮮海峽ヲ過グレハ黃海ノ水西北ニ灣入シテ渤海ヲナシ山東及ビ遼東ノ二半島其口ヲ扼ス更ニ支那ノ海岸ニ沿フテ南下スレバ其揚子江以南ハ東海ノ區域ニ屬ス尙進シテ臺灣海峽ヲ下レバ之レヨリ南海ニ入ル南海ハ西北ニ向テ東京及ビ暹羅ノ二灣ヲナス支那海ヲ南西ニ進ミ馬來半島ノ南端ニ達スレバ此處正ニ印度洋トノ境ニシテ新嘉坡ノ要港アリ以上述ベタル太平洋岸ニハオコツク海ヲ除クノ外良

港ニ乏シカラズ就中浦潮斯德釜山上海香港新嘉坡最モ名アリ
 印度洋區域ハ大ナル灣大ナル半島アレドモ海岸線出入ニ乏シク隨テ其長サ大ナラズ印度半島ハ此洋ノ北部ヲ二分シ東ヲベシガル灣トシ西ヲ亞刺比亞海トス亞刺比亞半島ハ又東西ニ狹長ナル灣ヲ有ス東ハ波斯灣ニシテ此灣トアラビヤ海ト通ズル所ハオーマン灣ト云フ西ハ紅海ニシテ此海ト印度洋ト通ズル所ヲアデン灣ト云フ印度洋ニモ亦良港ナシトセズ就中コロンボ孟買アデン最モ名アリ
 紅海ヲ過ギ亞弗利加ニ屬スルスエズ運河ヲ過グレバ地中海ニ入ル此海ニ沿フタル亞細亞沿岸ノ西方ニハ歐羅巴ニ屬スル群島羅列シテ多島海ノ稱アリ之レヨリマルモラ海ニ入りボ

スプオラス海峡ヲ過グレバ黑海ニ入ル亞細亞土耳其ノ黑海沿岸ハ區域モ短ク極メテ出入ニ乏シク良港稀ナリトス
 二、水誌 亞細亞ノ河流ニ就テハ三個ノ特色アリ一ハ廣大ナル内地灌域ヲ有スルコト、二ハ數多ノ雙子河ヲ有スルコト、三ハ大陸ノ中心ヨリ諸方ニ流出スルコト是レナリ
 亞細亞ニ於テ沿海灌域ヲ有スル河ヲ舉グレバ北氷洋ノ斜面區域ニオビエニセイレナノ三河アリ太平洋ノ斜面區域ニ黑龍江、黄河、楊子江、珠江ノ四河アリ印度洋ノ斜面區域ニサルウエンイララデー、ブラマブートラ、ガンダス、インダス、シヤテルアラブノ六河アリ
 内地灌域ノ面積ハ殆ンド亞細亞全面積ノ四分ノ一ヲ占ム其主要ナル河ハウラル河、シルダリア、アムダリア、伊犁河、塔里木河等

ナリ

亞細亞雙子河ノ例ヲ舉グレバオビトエニセイ、黃河ト楊子江、ブラマプートラトガンヂス(合シテ一大三角洲ヲナス)チグリスト、ユーフレチス(合シテシヤテルアラブ河トナル)サルウエントイラワデー、シルダリアトアムダリア是レナリ

(二)湖沼 亞細亞ニハ鹹湖ノ大ナルモノ少ナカラズ歐亞大陸ノ中間ニアルハ裏海ニシテ面積我國ヨリ大ナリ且其海面ハ地中海ノ下ニアリ之ニ次グヲアラル海、バルカツシユ兩湖トス其他支那ノ青海及ビ羅布湖ハ共ニ名アリ以上ハ何レモ内地灌域ニ屬セリ亞細亞ニハ淡水湖ノ大ナルモノ少シ其中西伯利ノバイカル湖支那本部ノ洞庭及鄱陽ノ二湖稍大ナリ

三、氣候 亞細亞大陸ノ大部ハ緯度ノ上ヨリ云フトキハ温帶ニ

位スト雖ドモ其氣候ハ寒暑ノ差甚ダシクシテ所謂大陸性氣候ヲ有ス即チ空氣ノ乾燥ト温度ノ劇變トハ之ガ特性ニシテパミール高原、ゴビノ沙漠、西藏ノ高原何レモ然ラザルハナシ南西ノ高原モ亦乾燥ナル氣候ヲ有ス即チ亞刺比亞及波斯ノ高原是レナリ

北部ノ大平原即チ西伯利ノ地モ寒暑共ニ烈シク其最北部ハ地球上最寒ノ地ノ一ニシテ即チ寒極ナリ地面下數百尺マデ永久ニ凍結シ盛夏ノ候ト雖ドモ其表面融解スルニ過ギズ

南部亞細亞ノ大部及ビ西部亞細亞沿岸ノ地ハ熱帶性氣候ヲ有シ特ニ印度半島ノ一部カルカッタ四近ハ地球上雨量最モ多キ所ニシテ其北部ナル中央亞細亞ト正反對ナリ

西部亞細亞ニ屬スル小亞細亞ノ地ハ氣候頗ル温和ナリ是レ温

帶ニ位セルト海岸ノ影響アルトニヨル東亞細亞ノ氣候ハ一部大陸的ナルモ其他ハ温和ニシテ海洋性氣候發達シ特ニ本邦ノ氣候ヲ以テ最モ良好ナリトス然レドモ北亞米利加ノ西岸歐羅巴ノ西岸ニ位スル同緯度ノ地ニ比シテ溫度遙カニ低シトス亞細亞ハ氣候風ノ能ク發達セル處ナリ季候風交代ノ期節ニハ颶風起ルヲ常トス南海ニテハ之ヲ大風ト云フ

第二節 人文地理

一、人民 人口凡ソ八億三千萬ニシテ世界人口ノ凡ソ半以上ヲ占ム而シテ此中ハミール高原北氷洋岸ナル西伯利ノ凍土帶、ゴビ及ビ土耳其斯坦ノ沙漠ハ殆ンド無人ノ境ナルニ反シテガンヂス、揚子江、黃河ノ冲積平原ハ世界上人口最モ稠密ナル地方ニ屬ス

人種 亞細亞ハ凡テノ人種ヲ包括シ黑人種及ビ馬來人種ハ南部亞細亞ノ群島ニ多ク所謂高加索人種ハ西部亞細亞ノ大部及ビ印度平原ニ多ク所謂蒙古人種ハ中央亞細亞及ビ東部亞細亞ニ多シ此廣義ノ蒙古人種ノ主ナルモノニハ大和民族、朝鮮種、狹義ノ支那種即チ漢種、滿州種、西藏種、土耳其種等アリ所謂高加索人種ニ屬スルモノニハヒンヅ種、波斯種、阿刺比亞種等アリ文明 漁獵ノ民、遊牧ノ民、農耕ノ民ナル三階級ハ文明ノ程度ヲ示スノ標準トシテ地理學上常ニ之ヲ用ユル所ナリ大体ニ就テ之ヲ言フトキハ漁獵ノ民ハ北氷洋岸ヨリ北緯六十五度ニ至ル北帶ノ區域ヲ占メ遊牧ノ民ハ之ヨリ以南北緯三十五度ニ至ル中央ノ區域ト亞刺比亞及ビイランノ地ヲ占有シ其他ノ印度、日本、支那、小亞細亞等ニ於テハ農耕ヲ業トスル定住ノ民住居ス

宗教 亞細亞ハ宗教ニ於テモ殆ンド凡テヲ包括シ主要ナル四
 大宗教、耶蘇教、佛教、波羅門教、回々教ハ皆起源ヲ此大陸ニ發セル
 ヲ以テ隨テ亞細亞人民ノ信奉スル宗教ハ一ニシテ足ラズ之ヲ
 略言スレバ東部亞細亞ハ佛教ノ國ニシテ西部亞細亞ハ回教ノ
 國ナリ北部亞細亞ハ耶蘇教及ビシヤマン教徒多ク南部亞細亞ハ
 波羅門教及ビ回教徒多シ而シテ中央亞細亞ニハ喇嘛教、回教シ
 ヤマン教等ヲ多シトス其他西藏ニハ喇嘛教アリ波斯ニハ拜火
 教アリ

二邦制 地勢上ヨリ見レバ歐羅巴ハ歐亞大陸ノ一半島ニテ亞
 細亞ノ附屬タルニ過ギズト雖ドモ政治上ヨリ見レバ之ニ反ス
 ルノ勢アリ我邦及ビ支那ヲ除キ朝鮮ノ如キ暹羅ノ如キ波斯ノ如
 キ國勢萎微トシテ振ハズ阿富汗斯坦ノ如キ子ポールノ如キ

一タンノ如キ名ハ獨立國ナリト雖ドモ其實英吉利帝國ノ制肘
 ヲ受ケ北部亞細亞ハ全ク露西亞ノ領地ニ歸シ南部亞細亞ハ殆
 ンド英吉利及ビ佛蘭西ノ領地トナリ了レリ今邦制ニヨリ亞細
 亞ヲ細別スレバ左ノ如シ

日本(帝國)

朝鮮(帝國)

支那(帝國)

支那本部、滿州、附香港(英領)、澳門(葡領)
 蒙古、青海、天山南路、天山北路、西藏

東部亞細亞

西伯利

露領亞細亞

中亞細亞

高加索

北部亞細亞

(東京)

佛領印度支那

安南

交趾支那

東蒲塞

暹羅(王國)

英領海峽殖民地

英領印度

緬甸

印度半島

附

錫蘭

佛領印度

葡領印度

子波爾(酋長國)

ブータン(酋長國)

後印度

前印度

南部亞細亞

英領

蘭領馬來群島

西領

皮路直斯坦

阿富汗斯坦(酋長國)

波斯(王國)

亞刺比亞

亞細亞土耳其 附 サイプロイス(英領)

イラン

西部亞細亞

三、産業 亞細亞ハ産物ニ富ムト雖ドモ富源ハ未ダ十分ニ開發

セラレザルモノ、如シ西伯利南部、支那東南部及ビ印度中部ノ

大平原ハ農業ヲ以テ、西伯利及ビ支那ノ南部ハ共ニ林産ヲ以テ

聞エベリリング海峽四近ハ水産ヲ以テ著ハレ阿爾泰山、ウラル

山崑崙山、ハ貴金屬及ビ寶石ノ鑛産ヲ以テ名高シ斯ノ如ク凡テノ物産饒多ニシテ就中印度南部ノ米(南京米)、ウラルノ貴金屬、バークーノ石油、印度ノ綿、本邦、支那、印度ノ茶、本邦及ビ支那ノ蠶絲、南亞細亞ノ砂糖、北亞細亞ノ毛皮ハ皆世界ノ市場ニ影響ヲ及ボスノ物産タリ工業ハ未ダ盛ナラズト雖ドモ近來印度及ビ本邦ニ隆起セル製造事業ハ歐羅巴諸國ノ勁敵タルヲ示セリ貿易モ非常ニ盛大ヲ極メ横濱、上海、香港、カルカッタ、孟買ハ各其地方貿易ノ中心トナレリ

四、交通 亞細亞ニハ大陸往還ノ街道トシテハ西伯利ノ郵便線路アルノミ若シ西伯利鐵道完成ノ日ニ至ラバ亞細亞ヲ東西ニ貫ケル街道トナリテ浦潮斯德ヨリセントペーテルスブルグニ至ルニ十日餘ニシテ至ル可シ又海上ニ於ケル世界ノ往還トシ

テハ地中海ヨリスエズ運河ニ入り紅海ヲ通シ印度洋ヲ横ギリ支那海ヲ經テ太平洋ヲ渡リ以テ北米ニ至ルノ線アリアデン、コロンボ、新嘉坡、香港、横濱ハ寄泊ノ要港ナリ近時日本郵船會社モ亦此航路ヲ開始シ毎月一回ノ發着ヲナセリ

若シ夫レ亞細亞内地ノ交通ニ至リテハ毫モ未ダ開ケズ是レ沙漠アリ高臺アリ山地ニハ深キ谷アリ入り込ム可ラザル森林アリテ障害ヲナスガ故ナリ是ヲ以テ内地ハ專ラ馬又ハ駱駝ニ依リテ運搬ノ用ヲナシ北部ニテハ馴鹿最北部ニテハ犬ヲ用井樺ヲ引カシム

然レドモ亞細亞ノ水利ハ幸ニ稍大ニシテ大河ノ下流ハ如何ナル大船ヲモ碇泊セシムルニ足ルモノ頗ル多シ鐵道ハ前記西伯利鐵道ノ外此支線タル東清鐵道アリ前者ハ一

部落成シ後者ハ未ダ着手セズ又トランスカスピアン鐵道アリ
 テ其東端ハバミール高原ノ西邊ニ延長セリ是等ハ皆露西亞政
 府ノ手ニ依リテ成リシモノナリ又印度ニハ殆ンド二萬哩本邦
 ニハ殆ド三千哩亞細亞土耳其ニハ千四百哩ノ鐵道已ニ成レリ
 要スルニ現今亞細亞ノ鐵道ハ之ヲ歐羅巴ニ比シテ尙微々タリ
 電信ハ道路及ビ鐵道ニ比シテ遙カニ進歩シ露西亞ノセントペ
 ートルスブルグヨリ浦鹽斯德ニ通シ又西土耳其斯坦ヲ經テ北
 京及ビ上海ニ達シ土耳其ノコンスタンチノーブルヨリ孟買、マ
 ドラス、新嘉坡、^{檳榔}香港、長崎ニ通シ又新嘉坡ヨリジャヴァ及ビ
 濠太利亞ノポルトタルウインニ通シ又魯西亞ノオデッサヨリ
 高加索ヲ經波斯ノテヘランヲ經テ孟買ニ至ル線アリ其他本邦、
 支那及ビ印度ノ内地ニハ各市邑間ニ皆電線ヲ通ズルヲ以テ内

外共ニ通信ノ便ヲ欠クコトナシ近時北亞米利加及ビ本邦間ニ
 海底電線ヲ敷設スルノ計畫アリ此事業ニシテ成功スルノ日ニ
 至ラバ亞細亞ト他大陸トノ通信ハ一層便益ヲ覺ユルニ至ルベ
 シ

亞細亞ハ世界第一ノ高山ヲ有ス

亞細亞ハ世界第一ノ高原ヲ有ス

亞細亞ハ世界第一ノ平原ヲ有ス

最大ノ鹹潮アリ(裏海)

最暖ノ海水アリ(紅海)

最低ノ窪地アリ

亞細亞西南部ノ高温度ハ熱ノ赤道タルサハラ沙漠ニ匹敵ス

亞細亞北部ノ低温度ハ世界ノ寒極タル北亞米加多島海ニ伯

仲ス

地球上最大ナル無雨區域ハ亞細亞ノ内部ニアリ

地球上最多ナル降雨區域ハ亞細亞ノ南部ニアリ

人口最も多キ大陸ナリ

人種最も多キ大陸ニシテ主要ナル人種ハ亞細亞ヲ起源地トス

ス

宗教最も多クシテ主要ナル大宗教ハ亞細亞ヲ起源地トス

最古ノ邦國ヲ有スル大陸ナリ

世界第一ノ大運河ハ今ヨリ千三百年前ニ於テ亞細亞ニ在リ

世界第一ノ大鐵道ハ明治三十八年ニ於テ亞細亞ニ在リ

要スルニ亞細亞ハ大陸中ノ大陸ニテ凡テノ點ニ於テ最大ナル大陸ナリ

ル大陸ナリ

第三章 北部亞細亞(露領亞細亞)

第一節 西伯利

一 汎論

一、位置 亞細亞ノ北部ヲ占メ支那朝鮮ノ北方ニ位セリ

二、境界 北ハ北氷洋ニ面シ西ハウラル山脉ニヨリテ歐羅巴露

西亞ニ接シ東ハベーリング海峡ヲ隔テテ北亞米利加ノアラス

カニ對シ又オコツク海、日本海ニ臨ミテ本邦ニ對シ南ハ圖們江

ヲ以テ朝鮮ニ接シ黑龍江等ヲ以テ滿州ニ接シ阿爾泰山系及ヒ

サヤン山脉等ニヨリテ蒙古ニ接シ又露領中亞細亞ニ接ス

三、面積及ビ幅員

廣袤 南北ハ凡ソ九百里東西ハ其最大ノ幅凡ソ千七百里アリ

(我邦ノ全長千三百里本州ノ幅最モ廣キ所ハ六十里ナリ)
 面積 八十一萬餘方里ニシテ凡ソ我國ノ三十倍ニ當リ支那ノ面積七十萬餘方里ヨリ少シク大ナリ
 四、區劃 行政上東部西伯利、西部西伯利、黑龍江地方ニ三大別シ更ニ八省(州)ニ分チ別ニ樺太島ヲ黑龍江地方ニ附ス又地勢上ヨリ凍土、森林、曠野、山嶽ノ四帶ニ分ツ

二、地文地理

一、地勢 地勢上及ビ氣候上ノ差異ニヨリ西伯利ハ凍土帶、森林帶、曠野帶、山嶽帶ノ四部ニ區別ス

(イ)凍土帶 凍土帶ハ北緯六十五度以北、北氷洋沿岸一帶ノ地域ニシテ地勢低平ナリ海岸ニ近キ所ニテハ地下六百六十尺ニ至ルマデ凍結ス夏季ニ至レバ凍土ノ外面僅カニ二尺許リ融解

シテ廣大ナル澤地ヲナス冬季ハ寒氣非常ニシテ零下五十五度ニ下リ人ノ生活ニ堪エズ

(ロ)森林帶 森林帶ハ北緯六十五度ヨリ五十五度ニ亘レル森林地帶ヲ包括シ喬木密生シテ餘地少ナク猛獸其間ニ徘徊ス夏季ハ炎熱甚シク無數ノ蚊虻發生シテ猛獸ト雖トモ之ニ堪ユル能ハズ冬季ハ非常ニ峻烈ナレドモ空氣靜穩ナルヲ以テ生活ニ難カラズ

(ハ)曠野帶 曠野帶ハ北緯五十五度以南一帶ノ平地ヲ總稱ス地味沃饒氣候溫和ニシテ農産ニ富ム然レドモ夏季ハ瘴氣多キヲ以テ人口未ダ稠密ナラズ

(ニ)山嶽帶 西伯利ノ南部東部及ビ西部ニ綿亘スル諸山脈地方ノ總稱ナリ之ヲ五部ニ分割ス一、ウラル山脈地方ニ、サヤン山

脈地方三、スタノヴオイ山脈地方、四、黑龍江諸山脈地方、五、東察加諸山地方是レナリ此等ノ山脈地方ハ北方ニ陵夷シテ往々森林ニ富メリ

ウラル山脈ハカラ海ヨリ西南ニ走リアラル海ノ岸ニ至リ終レリ歐羅巴魯西亞ト亞細亞魯西亞トノ境ヲ分ツ高サハ割合ニ低ク最高點ハ六千尺ヲ越ユルヲ僅少ナリ且雪線ニ達スル峰ナシスタノヴオイ山脈ハ興安嶺ノ續キニシテヤプロノイ山脈ニ連リ東岬ニ至リ北氷洋ト太平洋トノ分水界ヲナス

黑龍江地方ノ山脈ハスタノヴオイ山脈ヨリ分岐シ主トシテ沿海州ニ連亘シ其南部ニシコタ山脈ノ名アリ

東察加諸山ハ南北ニ走リテ東察加半島ヲ縦貫スルモノニシテ火山ニ富ミ活火山十四アリ其最高點ハクリユチ峰ニシテ一萬

六千餘尺ニ達ス

沿岸 (イ) 北氷洋區域

歐羅巴魯西亞ニ屬スルノヴアゼムブラニ依リテ圍マレタルカラ海ノ東ニ對シテ突出セルハマール半島ニシテ之ヲ廻レバオビ灣深ク灣入スオビ河ハ此灣頭ニ注グ之レヨリ東北ニ走リテセヴェロ岬ニ達ス此レタイミル半島ノ北端ニシテ又西伯利全土及ビ亞細亞大陸本地ノ極北ナリ之レヨリ南南東ニ走リテレナ河口ノ三角洲ニ達スレバ其東ニヤナ灣アリ新西伯利群島其前ニ横ハル之レヨリ以東ハ屈曲極メテ少ナクチユクチ半島ノ端ニ達スレバ西經百七十度ナル東岬ニシテベールینگ海峽ノ西邊ナリ是レヨリ太平洋ノ沿岸トナル

(ロ) 太平洋沿岸區域

此區域ハ海獸、昆布、魚類ノ產出ヲ以テ

地球上に有數ノ漁場トシテ世ニ知ラルチユクチ半島ヨリ南方ニ
 向ヘバ海岸ハ南西ニ向ヒ更ニ南下スレバ東察加半島ノ東岸ニ
 シテ其南端ヲロバトカ岬トス千島海峽ヲ隔テ我千島列島ノ
 東北端ヲ占ムル占守島ニ對ス之レヲ廻レバオコツク海ナリ北
 進スレバ全海ノ隅ニバンジシガ及ビシシカノ二小灣アリ千島
 海流ノ起點ナリ之レヨリ南西ニ進ミ黑龍江ノ河口ナルニコラ
 イスク港ニ達スレバ對岸ニ樺太島アリテ達靺海峽ノ北門ヲ扼
 シ全島ノ南アニワ灣内ニコルサコーフ港アリ全島ノ南端ハ宗
 谷海峽ヲ隔テ我北海道宗谷ト相對ス之レヨリ以南ノ本陸沿
 岸ハ日本海ニ臨スル區域ニシテ南西ニ走リ朝鮮ノ國境ニ近ク
 彼得大帝灣アリ灣頭ニ浦潮斯德ノ良港ヲ有ス

二水誌 西伯利ノ地ハ北方ニ斜下スルヲ以テ河流ハ大抵南方

ノ高地ニ發シテ北流ス而シテ支流ノ大ナルモノ北西及ビ北東
 ノ方向ヲ取りテ本流ニ入ルガ故ニ此本支流ヲ利用シ少シク人
 カヲ加フレバウラル山脈ヨリ太平洋ニ至ルマデ又南方ノ高地
 ヨリ北氷洋ニ至ルマデ殆ンド間斷ナク水運ノ便ヲ開キ得ベシ
 之レニヨリテ西伯利全土ハ蛛網ノ如ク河流貫通シ舟楫ヲ通ズ
 ベキ長サハ凡ソ一萬二千三百里ニ垂ントス然ルニ惜ムベシ寒
 氣ノ凜烈ナルニヨリ多クハ氷結シ黑龍江ノ如キモ半年間舟楫
 ヲ通セズ廣大ナル露領寶土ノミナランヤ

西伯利ノ河流ヲ分テ二トナス一ツハ北氷洋斜面區域一ツハ太
 平洋斜面區域ニ屬スルモノ是レナリ前者ニハオビ(オツブ)エニ
 セイ、レナノ諸河アリ後者ニハ黑龍江アリ

甲 北 氷 洋 斜 面 區 域

オビ河ハ西伯利最大ノ河ナリトボル、イツシム、イルチツシユノ諸支流トボルスク府近傍ニ相會シテ一河トナリ遂ニオビ河ノ本流ニ合スオビ灣ニ近ク大小二派ニ分レ海ニ注グ全長凡ソ千四百里オビ河ノ漁業ハ甚ダ盛ナリトス

エニセイ河 エニセイ河ニ二源アリ共ニ北部蒙古ニ發ス一ハウルケン河ニシテ一ハアングラ河(上流ハウルケン河)ナリ北流シテエニセイスク府ノ近傍ニテ相會ス二流相合シ北流シテ中及ビ下タングスカノ二流ヲ合セオビ灣ノ東ニアル一灣ニ入ル長サ千四百餘里西伯利最長ノ河ナリオビ河トエニセイ河トハ雙子河ナリ

レナ河 バイカル湖ノ北西ニ當レル谿間ニ發源シ北東ニ流レ北流シテ河口ニ近ク七派ニ分レ巨大ナル三角洲ヲ作リテ海

ニ入ル全長千二百里

二、太平洋斜面區域

黑龍江 黑龍江流身ノ大部ハ其航通ノ點ニ於テ又國防ノ關係ニ於テ最モ緊要ナリトス本河ニ二源アリ共ニ北部蒙古ニ發シ相合シテ黑龍江ノ名ヲ得支那トノ境ヲナシ松花江及ヒ烏蘇里ノ二支流ヲ合セテ北東ニ流レニコライスクニ於テ韃靼海峽ノ北門ニ注グ全長一千二百里吃水五尺ノ汽船ハ江口ヨリ八百餘里ノ上流ニ至ルヲ得ベシ

湖水 バイカル及ビ興凱ノ兩湖稍大ナリバイカル湖ハ亞細亞ニ於テ淡水湖ノ最大ナルモノニシテエニセイ河上流ノ區域ニ當ル

三、氣候 西伯利ノ氣候ハ大陸性氣候ニシテ寒暑ノ差非常ニ大

ナリ而シテ南ハ山脈連亘シテ南方ヨリ來ル温暖ナル氣流ヲ遮
 ギリ北ハ一面打開ケテ北氷洋ヨリ吹ケル寒風ヲ防グモノナキ
 ヲ以テ全緯度ノ他大陸ニ比シテ平均温度頗ル低シ北部ハ土地
 ノ凍結スルコト地面下六百六十尺ニ及ブ夏季ハ短カケンドモ
 暑氣甚シ又ペートル大帝灣モ寒流ノ影響ヲ受ケ其浦潮斯德ノ
 如キ我小樽ト全緯度ニ位スト雖トモ冬季氷結ス

三、人文地理

一、人民 人口凡ソ六百萬人ニテ面積ニ比シ非常ニ稀少ナリ
 人種 舊來ヨリ住シタル土人ノ數ハ七十萬人ニ過ギズシテ今
 ハ大抵絶滅ニ趣カントス其他ハ大抵スラヴ種ニテ即チ魯西
 亞國ノ主ナル人種ナリ其他尙數多ノ人種ヲ包含ス
 宗教 宗教ハ人種ニ依リテ各異ナリ其主ナルモノハ耶蘇教(希

臘正教及ビ羅馬舊教)ニシテシヤマン教之レニ次ギ佛教又之レ
 ニ次グトルコ種ハ回教ヲ信ズルモノアリ

風習 人種ニヨリテ各差異アリトングス人ハ忍耐力ニ富ミ快
 活ナリヤクトト人ノ商業ニ敏活ナルコトハシベリアノ猶太人
 ナル稱アルニテ之ヲ知ルベシ

教育 教育ハ日ニ進ミ中學校及ビ圖書館ノ設ケ次第ニ完備シ
 トムスク府ニ大學ノ設立アリ

二、政治 行政管區ハ左ノ如シ

管 區

總督府所在地

エニセイ省

東部西伯利總督管區

イルクーツク省

イルクーツク府

ヤクーツク州

沿黑龍江總督管區

トランスバイカル州
黑龍江州
沿海州
樺太島

ハバロフカ府

内務省直轄管區

トボルスク省
トムスク省

各總督管區ハ總督ヲ以テ長官トシ文武ノ政ヲ主ラシム

兵制 陸軍 西伯利ハ魯領中亞細亞ノ一部ヲ加ヘテ三軍管

區ノ區域ヲナス即チオムスク軍管、イルクーツク軍管及ビ沿黑

龍江軍管ニシテイルクーツク及ビ沿黑龍江ノ二軍管ハ前ニ述

ベタル行政區域ニ一致シオムスク軍管ハトムスク、トボルスク

二州ニ加フルニ中亞細亞ノ一部ヲ以テスコサツク兵ハ屯田ノ

制ニシテ最モ饒勇ト稱ス

海軍 浦鹽斯德ニ鎮守府ヲ置キ別ニ西伯利海兵團ヲ設ク而シ

テ太平洋沿岸ノ防備トシテ太平洋艦隊アリ

三産業 西伯利ハ氣候峻酷ナレドモ地質肥沃ニシテ農産ニ富

ミ又牧畜ノ盛ナルヲ濠州ヨリモ優レリ且山林鬱蒼トシテ大木

多シ又現今西伯利ノ天産物トシテ有名ナルハ鑛物及ビ獸皮ナ

リ而シテ太平洋ノ沿岸ハ水産ノ點ニ於テ世界上有數ノ漁場ナ

リ殊ニベールینگ海峽ノ海獸ヲ最モ有名ナリトス要スルニ農

林、畜鑛、水、諸産ニ於テ西伯利ハ將來頗ル有望ノ地ナリトス

耕地廣大ナルヲ以テ農夫ハ皆換田耕耘法ヲ用ユ西伯利ノ北部

地方ニハ馴鹿及ビ犬ヲ飼養ス二者共ニ交通上極メテ必要ナル

モノナリ

天産ノ獸皮ニハ貂ヲ以テ第一トス又西伯利ニハ古代ノ巨象マンモスト稱シ現今絶滅セリノ遺骸アリ爲メニ數多ノ象牙ヲ出ス
 太平洋沿岸殊ニベリリング海峽及ビカムチャツカ半島近海ニ於テハ海豚、海馬、鯨等ノ海獸頗ル多ク世界三大漁場ノ一トシテ世ニ知ラル
 西伯利ハ頗ル鑛物ニ富ミ就中阿爾泰山ノ金銀及ビ黑龍江水域ノ沙金最モ名アリ石炭採掘ノ業未ダ發達セズ其產地ノ主要ナルモノハ樺太島トス
 西伯利ハ天産ノ富饒ナルニ比シテ工業幼稚ナリ其十分ナル開發ヲ望ムハ西伯利鐵道ノ開通トトムスク大學ヨリ専門技師ヲ數多輩出スルノ後ニアルベシ

貿易 西伯利ノ貿易ハ未ダ盛ナラズト雖ドモ西伯利鐵道完成ノ日ニ至テハ將來ノ盛況期シテ待ツベキナリ
 西伯利ノ外國貿易ハ其海ヨリスルモノハニコライスク及ビ浦潮斯德ノ二港ニ於テシ其陸上ヨリスルモノハ朝鮮トノ境上朝鮮慶興及ビ支那ノ境上ナルハクハク圖トス支那ヘノ輸出品ノ主ナルモノハ毛皮ニシテ輸入品ノ主タルモノハ茶ナリ然レドモ近來海運ノ便開ケハク圖ノ貿易漸ク衰フ
 西伯利ノ内地貿易ハ專ラ年市ニヨル是レ西伯利ハ土地ノ廣大ナルニ比シテ都會ノ數少ク地方ノ住民ハ遠ク都會ニ出デテ其需用品ヲ求ムル能ハズ又各村固ヨリ商店ヲ設置スル能ハザルニヨレリ是レヲ以テ各省州皆年市ヲ設置シ以テ歐羅巴魯西亞ノ精製品ト地方ノ産物トヲ交換スイルクーツク府ハ内地商業

ノ中心ナリ

四交通 西伯利ノ道路ハ官道及ビ支道ノ別アリ官道ノ驛ニハ馬車及ビ橇ノ設ケアリ橇ハ地方ニヨリ馬犬又ハ馴鹿ヲ使用ス支道ノ驛モ車馬ヲ通ズル所ハ必ズ其設アリ最モ重要ナル郵便線路ハ第一浦鹽斯德ヨリイルクーツクヲ經テチユームニ至ル官道ニシテ長サ凡ソ二千里ニ達ス又哈克圖ヨリ北京ニ至ル郵便線路ハ凡ソ四百里アリテ急行ニテモ十日ヲ要ス通常一ヶ月ヲ費ヤス

水路 内地航路ハオビエニセイレナ黑龍江ノ四大河及ビバイカル湖アリテ皆汽船ヲ通ズオビ河最モ水運ノ便アリテチユームントムスク兩府間ハ九日間ニ達ス可シ其他黑龍江汽船會社アリテ黑龍江口ヨリストレチエンスク府間ヲ往來ス

沿岸航路

歐羅巴魯西亞ト西伯利トノ海運ニ從事スル會社ハ義勇艦隊ニシテ東洋諸港トオデツサ港トノ間ヲ往來ス戰時ハ全ク海軍省ニ屬シ運送其他ノ任務ニ就ク又哈克圖ノ巨商セウエリヨフハ一大汽船會社ヲ設ケ東洋諸港ノ間ヲ往來ス

鐵道

有名ナル西伯利鐵道ハ西ハミヤスク府ニ起リオムスク府ヲ經オビ河ヲ超エトムスク府ニ至リ之レヨリイルクーツク府ヲ經バイカル湖ノ南岸ニ沿ヒ黑龍江名稱ノ起點ナルストレチエンスク府ニ至リブラゴヴェスチエンスク府ヲ經ハバロフカ府ニ至リ之ヨリ烏蘇里河ノ右岸ニ沿ヒ浦鹽斯德ニ至ル全長殆ンド五千哩其既ニ敷設シタル部分一千哩以上ニ達シ來ル明治三十八年ヲ以テ完成スル都合ナリ此鐵道落成ノ日ハ浦鹽斯德ヨリセントペートルスブルグ府ニ至ルニ凡ソ十日間ニシテ

達ス可シ

又西伯利鐵道中ストレチエンスク府ヨリ分岐シ滿州ノ齊々哈爾ヲ經寧古塔ヲ過ギテ浦鹽斯德ニ達スル線路ヲ計畫シタリ是レ有名ナル露清鐵道或ハ東清鐵道ト稱スルモノニシテ其全長殆ンド一千三百哩ノ中凡ソ一千哩ハ支那ノ境域ニ屬ス郵便ハ前ニ述ベタル線路ニヨリ主要ナル都府ヲ連絡シ電線モ亦一般ニ延長シ樺太島及ビ本邦長崎ヘハ海底電線ニヨリテ連接セリ

四、地方誌

一、內務省直轄區域

トボルスク省 トボルスク府ハトボル河トイルチツシユ河トノ會点ニ位シ航通ノ利ニ富ム

トムスク省 首府ヲトムスク府ト云フ大學校アリ西部西伯利中第一ノ大都ナリ

二、東部西伯利總督管區

エニセイスク省 首府ハクラノヤールスク府ナリエニセイ河畔ニ位スミスシンスク府ハミスシン河畔ニアリテ其近傍ハ西伯利屈指ノ農產地ナリ

イルクーツク省 イルクーツク府ハ本省ノ首府ニシテ又東部西伯利總督ノ駐在スル所ナリモト貿易頗ル盛大ナリシモ太平洋ノ海運事業開發スルニ至リハク圖ノ貿易頓ニ衰ヘ此地モ亦隨テ稍寂寥ヲ來セリ有名ナル育兒院アリ

ヤクーツク州 首府ヲヤクーツク府ト云フレナ河ノ谷地ニ位ス

三、沿黑龍江總督管區

トランスバイカル州 首府ヲチタト云フ本府ヨリ西南ニハク圖アリ清國ノ賣買城ト一木柵ヲ以テ隔ツルノミニシテ茶及ビ毛布ノ互市今尙盛ナリチルチンスク府ハチタ府ノ東ニアル一小都會ナリ西曆紀元一千六百八十九年清國トチルチンスク條約ヲ締結シタル地トシテ有名ナリ

黑龍江州 首府ヲブラゴヴェンスチエンスク府トス黑龍江ノ岸ニ位シ黑龍江往復

汽船航路ノ中點ニ當リ市街繁盛ナリ
 沿海州 浦蘆斯德府ハ其首府ナリ此港ハ西伯利ノ門戶トモ稱スベキ地位ヲ占ム
 ルヲ以テ露國政府モ之ヲ以テ西伯利鐵道ノ起點及ビ太平洋艦隊ノ根據地トシ又
 西伯利海兵團ヲ設置シ砲臺造船所ノ設悉ク具ハレリ而シテ義勇艦隊及ビセウエ
 リヨフ會社ノ船舶モ亦本港ヲ起點トシテ他港トノ間ヲ往來スルコト已ニ交通ノ
 部ニ於テ述ベタルガ如シ

毎年十二月下旬ヨリ翌年四月中旬ニ至ルマデハ港内氷結ス貿易ハ先年盛大トナ
 リ露西亞人ノ外ニ獨逸支那及ビ本邦人專ラ之ニ從事ス日本郵船會社ノ航路ハ每
 四週間一回本港ト香港トノ間ヲ往來ス本港ニハ本邦貿易事務館アリ本邦人ノ在
 留スルモノ千四百人ニ達セリ
 本港ヨリ函館へ四百四十五哩長崎へ六百八十四哩元山津へ三百四十哩ヲ隔ツ
 ハバロフカ府ハ黑龍江ノ右岸ニ位シ沿黑龍江總督ノ駐在スル所ナリニコライス
 ヲ府ハ黑龍江ノ河口ニアリテ其左岸ニ位スモト鎮守府ノ在リシ地ニシテ今尙繁
 華ナリ

樺太島 西洋人之ヲサガレン島ト云フ面積凡ソ五千方里アリ本島ニハ露國政府
 囚徒ヲ移シテ之ヲ開拓ス舊來ヨリ本邦人ノ入込ミシモノ多カリシモ露國ト紛議
 ヲ生ジ遂ニ明治七年千島ト之ヲ交換シタリ本島ノ主要ナル物産ヲ水産物及ビ石
 炭トスコルサコフ府ハ本島ノ南岸ニアリ本邦領事館アリ時時本邦
 漁船ノ寄港スル所タリ冬季ハ港内氷結ス

第二節 中亞細亞

一 汎論

一 位置 爰ニ中亞細亞ト稱スルハ地理學上ニ曰フ所ノ中央亞
 細亞ニ非ラズシテ魯西亞行政上ノ一區域ナリ

二 境界 北ハ西部西伯利ニ接シ南ハ波斯阿富汗斯坦ニ境シ又
 ハミール高原ヲ隔テ英領印度ニ接シ東ハ支那ニ界シ西ハ歐
 羅巴魯西亞ニ接ス

三、面積 面積全面積本邦ノ凡ソ八倍アリ

四、區劃 中亞細亞魯國ノ行政上左ノ三大部ニ分ツ

(一) 曠原 北部ニ在リ

(二) 土耳其斯坦 通常西土耳其斯坦又ハ魯領土耳其坦ト稱スル部

(三) トランスカスピアン 裏海ノ東ニアル部分

二、地文地理

一、地勢 一体ニ低平ナル曠原ニシテ唯南東部ニハ天山及ビヒンヅークーシユ兩山系ノ支脈綿亘シテ高原山岳ヲ見ル曠原ハ沙漠ニシテ所所ニ泉地アリ又河岸ニハ一帯ノ沃地アリ裏海ノ沿岸ハ地中海面ヨリ低シ

二、水誌 湖沼頗ル多ク皆無口湖ナリ河流ハ皆是等ノ湖ニ注入

スルヲ以テ所謂内地灌漑ニ屬スルモノナリ河流ノ大ナルモノ伊犁河ノ外ニアムダリヤ及ビシルダリアノ二流アリ各三角洲ヲナシテアラル海ニ注グアムダリヤ河ハ一名ヲオクサス河ト云フ其水源ニ二支アリテバミール高原ニ發シ英露ノ紛議ヲ招キタリ河水灌漑及ビ水運ノ便ニ富ミ下流ハ百二十里ノ間汽船ヲ通ズベシ往古此河ハ裏海ニ注ギシコトアリ

シルダリアハ一ニシヤクサーテス河ト稱ス長サ六百里其中三百五十里ハ水運ノ便アリ此ノ河ハ灌漑ノ利大ニシテ土耳其斯坦ノナイル河ノ評アリ此河ノ經路モ亦屢々變更シタリ

伊犁河ハ天山北路ヨリ來リバルカツシユ湖ニ注グ(支那ノ部參照)

湖沼ノ大ナルモノヲ裏海、アラル海、バルカツシユ湖トス裏海ノ

面積凡ソ二萬八千餘方里畧我邦ニ等シク其海面ハ地中海ノ面ヨリ低キコト八十四尺ナリ何レモ鹹湖ナリ此三大湖ハモト深ク入り込ミタル一大内海ノ跡ナリ

三、氣候 西伯利ノ如ク大陸性ノ氣候ヲ有スレドモ之ニ比スレバ稍温和ナリ降雨ノ量ハ多カラズシテ旱魃ノ患少カラズ

三、人文地理

一、人民 人口凡ソ八百萬我國東海道ノ人口ニ伯仲ス人種ハ土耳其種最多數ヲ占メ第二ハ「ベルシヤ」種之ニ次グ近來魯西亞人（「スラ」種）次第ニ移住ノ數ヲ加フ人民ハ多ク回教ヲ信ズ大抵遊牧ヲ業トシ駱駝ヲ用非テ通商ニ從事ス土耳其斯坦ノ人民ハ農業ヲ營ミ定住スルモノアリ

二、政治 露國ハ軍政ヲ以テ之ヲ治ス土耳其斯坦總督ハ南部ヲ

ムスク總督ハ北部ヲ管シ各部ノ酋長ヲ統御ス

三、交通 裏海、アラル海シルダリア、アムダリア兩河ハ汽船ヲ通

シ又トランスカスピアン鐵道ハ裏海ノ東岸ヨリ起リサマルカンドニ達ス近時此線路ヲ延長シテ支那ノ西境ニ達スルノ計畫アリ

四、地方誌

タシユケンドハ南部ノ中心ニシテ土耳其斯坦總督此所ニ駐在スサマルカンドハ往昔帖木兒ノ東大陸ヲ并合シタル時ノ舊都ナリボツカラハ舊時波斯學問ノ盛ナリシ所ニシテ貿易今尙盛ナリオムスクハイルチツシユ河畔ニ在リテ總督此所ニ駐在シ露領中亞細亞ノ北部ヲ治ム

第三節 高加索

一、汎論

一、位置 黒海ト裏海トノ間ニ位スル地方ニシテ往々分テ歐羅巴及ビ亞細亞ニ屬セシムルコトアリ

二、境界 北ハマニツチ河ニヨリテ歐羅巴露西亞ニ接シ南ハ波斯及ビ亞細亞土耳其ニ接ス

三、面積 三十萬方里凡ソ本邦面積ノ十一倍餘アリ

四、區劃 コーカサス山脈中央ヲ横斷シテ地勢ヲ二分ス北部ヲ北部コーカサスト云ヒ南部ヲトランスコーカシアト云フ

二、地文地理

一、地勢 コーカサス山脈北北西ヨリ南南東ニ走ル南北兩側ニ急斜シ北ニハマニツチ河筋ノ低地ヲナスコーカサス山脈ノ最高點ヲエルブルーズ山トス高サ一萬八千尺ヲ越ユ此山脈ハ中間ニ一大斷層アリテダリエルノ峠ヲナシ軍事上必要ナル通路

ヲナス又南ニハ小コーカサス山脈アリ其最高點ハアラ、ツト山ニシテ高サ一萬七千尺アリテ土耳其領波斯露領三地方ノ境ニ峙ツ

二、水誌 河流ノ大ナルモノナシ北境ノマニツチ河稍名アリ

三、氣候 所ニヨリ一定セズ北部コーカサスハ南部ヨリ乾燥寒冷ナリ

三、人文地理

一、人民 人口凡ソ一千萬ニシテ我國ノ殆ド四分ノ一ニ當リ人種ハ高加索種ヲ多シトス容貌ノ美ナルヲ以テ世ニ名アリ此人

民ハ音樂ヲ好ムコト殊ニ甚シク多クハ回教ヲ信ズ

二、政治 總督アリテ之ヲ治ム
三、産業 コーカサス山脈ノ兩側ニ於ケル低地ハ地味肥沃ナリ

又パーカーノ石油ハ米國ト共ニ地球上ノ二大石油產地タリ
四、交通 北部ニテハ歐羅巴露西亞ノ鐵道ニ連接シ歐羅巴露西
亞ノロストフヨリダリエル峠ノ麓ニ達ス南部ニテハパツ
ムヨリ起リテパーカーノ石油產地ニ至ル

四地方誌

チフリスハ高加索ノ首府ニシテ總督此所ニ駐在ス波斯トノ貿易モ亦盛ナリ、
クーハ有名ナル石油產地ニシテ又裏海ノ要港ナリ砲臺ノ設堅固ナリ

第四章 南部亞細亞

第一節 佛領印度支那

一、汎論 支那ノ南方ニ位シ印度支那ノ東部ヲ占ム北ハ支那本
部ニ接シ南ハ支那南海及ヒ暹羅灣ニ濱ス面積凡ソ四萬五千方

里我國ノ二倍ヨリハ小ナリ邦制上東京、安南、交趾、支那、暹羅、
四部ニ分ル

二、地文地理 地勢 支那本部ノ西南隅ヲ占ムル橫斷山脈ノ

續キハ南走シテ域内ニ綿亘シ南方ニ至ルニ從ヒ高度ヲ減ズ北
部及ヒ南部ノ河岸ニハ平地少カラズ

水誌 河ノ大ナルモノ紅河及ヒ湄公河アリ紅河ハ一ニソソコ

イ河又東京河ト稱ス源ヲ支那本部ノ雲南省ニ發シ南ニ流レテ

東京ニ入リ一大三角洲ヲナシテ東京灣ニ注グ湄公河ハ一ニ東

蒲塞河ト稱ス上流ニテ瀾滄江ノ名アリ橫斷山脈ノ谷ヲ流下シ

テ一大三角洲ヲナシ支那海ニ入ル柴棍ハ實ニ此三角洲中ニ位

ス二川ノ下流ハ舟運ノ利アリ

氣候 熱帶ニ屬スルヲ以テ氣候常ニ炎熱ニシテ季節ハ氣候風

ニヨリテ乾濕二季ニ分ル一年間ノ雨量ハ頗ル多キヲ以テ河ノ水量ハ長サニ比シ巨大ナリ

三、人文地理 人口 凡ソ二千一百餘萬人ニシテ人種ハ蒙古

種ヲ主トス(東蒲寨ノ人ハ廣義ノ高加索種ニ屬ス)遊惰傲慢ニシテ虚飾ヲ好ミ佛教ヲ信シ學問アルモノハ儒教ヲ貴ブ皆佛國ノ殖民地ニ非レバ保護國ナリ佛國ハ艦隊ヲ此邊ニ派遣シ領地ノ護衛ニ充ツ

氣候炎熱ニシテ雨量多キヲ以テ米ノ産額夥シク特ニ東京及ビ東蒲寨河四近ノ平地ハ暹羅ト共ニ所謂南京米ノ産出地トシテ有名ナリ

大河ノ流域殊ニ下流ハ運搬甚ダ便ナリ鐵道ハサイゴンノ近傍ニ五十一哩許リノ線路アリ近時支那雲南及ビ廣西ヨリ東京ニ

至ルノ線路ヲ敷設スル計畫アリ

四、地方誌 東京 古ノ交趾ノ地ニシテ安南ノ北支那ノ南ニアリ紅河ノ流

域ニ當リ下流ハ三角洲アリテ運河縱横ニ通ズ域内平地多ク交通至便地味肥沃ナリ主要ナル物産ヲ米トス首府ヲ河内ト云フ海防ハ良港ニシテ貿易繁盛ナリ

安南 東京ノ南交趾支那ノ北ニアアル狹長ナル地方ナリ地味凡テ肥沃ナリ首府ヲ順化ト云ヒ一ニヒユエト稱ス安南ノ人情風習凡テ支那ニ類ス

交趾支那 交趾支那ハ安南及ビ東蒲寨ノ南ニアリテ東西南ノ三面ハ支那海及

ビ暹羅灣ニ濱ス媚公河ノ三角洲ニ當リ地勢平坦運輸至便ニシテ且地味肥沃ナリ首府ヲ柴棍ト云フ媚公河ノ下流ニ位ス佛國政府ヨリ派遣セル總督此所ニ駐在ス佛國ノ郵船ハ常ニ此所ニ寄港シ日本郵船會社ノ汽船モ時時寄港ス主要ナル産物ハ米ナリ

東蒲寨 東蒲寨ハ交趾支那ノ北暹羅ノ南安南ノ西ニ在リ交趾支那ト全シク地勢平坦地味肥沃ナリ人民ハ多ク高加索種ニ屬ス首府ヲブンベント云フ媚公河

ニ濱ス

老撾 老撾ハ緬甸東瀟樂安南東京支那ノ間ニ介在スル一地域ニシテ支那人ノ所謂南掌國ナリ又一ニシヤン國ト稱ス人民ハ老撾種ニ屬ス高岳親王印度ニ至ルノ途堯シ玉ヒシ地ナリ

第二節 暹羅

一 汎論 印度支那半島ノ中部ヲ占メ佛領印度支那ノ西ニアリ南ハ英領ナル海峽殖民地ニ接シ又暹羅灣ニ濱シ東ハ媚公河ニヨリテ佛領印度支那ニ接シ北及ビ西ハ緬甸ニ境シ面積八萬方里ニシテ凡ソ我國ノ三倍アリ

二 地文地理 横斷山脈ヨリ支脈扇ノ如ク輻射スルモノ其一ハ此國中ニ綿亘シテ多クハ南走シ途ニ馬來半島ヲナス南部ニハ一帶ノ平地アリテ南京米ノ產地タリ河流ノ大ナルモノニア

リ一ハ國ノ東境ヲ流ルル媚公河ニシテ一ハ國ノ中央ヲ流ルル媚南河ナリ下流ノ三角洲ニ首府盤谷アリ氣候ハ佛領印度支那ニ同シ

三 人文地理 人民 人口凡ソ五百萬ト稱ス略我國九州ノ人口ニ同シ人種ハ暹羅族三分ノ一ニシテ北部ニハ老撾族多ク又支那人ノ數五十萬ニ達ス佛教ヲ信ズルモノ多ク回教之ニ次グ怠惰ニシテ進取ノ氣象ニ乏シキモ近來國王大ニ泰西ノ學藝ヲ輸入シテ國運ノ一新ヲ圖レリ國人好シテ檳榔子ノ實ヲ嚙ミ其齒黒シ

政治 王國ニシテ内閣アリ外務内務司法大藏文部工部兵部等ノ諸部ヨリナリテ多クハ王族之ガ長官タリ 常備兵ハ五千人ナリ海軍ハ二十二隻ノ小艦ヨリナリ三千噸ノ

巡洋艦一隻ヲ含ム媚南河口ニハ砲臺ヲ設ク又砂洲アリテ喫水十三尺以上ノ船艦ハ溯ルコト能ハズ古來ヨリ我國トノ關係密接ニシテ山田長政ノ事蹟ハ人口ニ喰炙スル所ナリ早晚本邦條約國ノ一タラントス

産業 農産地味肥沃ニシテ年年多額ノ米ヲ輸出シ林産ニハチーク材アリ鑛産ニハ金及ビ寶石アリ蓄産ノ著シキヲ象トス運搬及ビ軍用ニ供ス工業ハ未ダ興ラズ

外國貿易ハ輸出入四億ニ達セルモ商業ノ實權ハ外國人之ヲ有セリ盤谷ヲ以テ貿易ノ中心トス

交通 媚南河ハ水運ノ便アレドモ河口ニ沙洲アリテ大船ヲ通ズルコト能ハズ盤谷府ヨリ南及ビ東ニ鐵道ヲ通シ有名ナル森林及ビ農産地ヲ經過ス其他計畫中ノ鐵道甚ダ多シ電線ハ國ノ

内外主要ノ點ニ通ズ又明治十八年以後萬國郵便組合ニ加入セリ

盤谷ハ暹羅ノ首府ニシテ又全國貿易ノ中心タリ人口凡ソ四十萬媚南河口ヲ距ルコト八里喫水十三尺未滿ノ船ハ溯テ此地ニ至ルヲ得ベシ王宮及ビ官署ハ構造壯嚴規模宏大ナリ支那人多シ

第三節 英領海峽殖民地

一 汎論 英領海峽殖民地ハ馬來半島ノ南部ヲ占メ新嘉坡、ペナシ、二島及ビマラツカヲ含ミ外ニ數多ノ部落ヲ兼轄ス

二 地文地理 丘陵中央ヲ縱貫シ地勢狹長ニシテ大河ナシ氣候ハ炎熱ナレドモ驟雨アリテ暑氣ヲ和グ新嘉坡及ビペナン等ノ良港アリ

三、人文地理 人口五十五萬(部落ヲ除ク)馬來及ビ支那種最多
ヲ占メ多ク佛教ヲ信ズ世界航通ノ要路ニ當リ交通至便ニシテ
貿易繁盛ナリ

四、地方誌

新嘉坡ハ一小島ニシテ馬來半島ノ南端ニ位ス新嘉坡ノ市街ハ島
ノ南東部ニ位シ支那人最モ多シ東西及ビ南洋航路ノ要點ニ位シ日本郵船會社航
路歐洲線及ビ孟買線ニ當ル本邦人ノ在留スルモノ少カラズ本邦領事館アリ
ベナンハ馬來半島ノ西岸ニ位スル小島ニシテ日本郵船會社ノ歐洲線及ビ孟買線
航路ノ汽船ハ臨時此港ニ寄港スマラツカハ新嘉坡及ビベナンノ間ニアル地域ナ
リ

第四節 馬來群島

一、汎論

馬來群島ハ所謂東印度群島ノ一部ヲナシ亞細亞大陸ノ南東部
ヲ占メ濠太利亞ノ間ニ横ハレル大小數多ノ群島ノ稱ナリバリ、

ロンボツク兩島間ノ海峽ハ海底深ク且此線ノ西北ト東南トニ
於テ動植物ノ状態ヲ異ニスルガ故ニ之ヲ以テ兩大陸ノ境界線
トナス

面積ハ總計十一萬餘方里ニシテ分テフィリツピン群島ホル子
オ、大サンダ列島(チャヴァア及ビスマトラ其他附近ノ諸島嶼)トシ
政治上ヨリ見レバ西班牙和蘭英吉利三國ノ領地タリ

二、地文地理

一、地勢 二條ノ火山脈馬來群島ヲ貫通ス一ハ大サンダ列島ニ
沿フテ約東方ニ走リ一ハフィリツピン群島ニ沿フテ北方ニ走
レリ此群島ノ地ハ世界解裂地帶ノ焦點ト云フベキ所ニ當リ隨
テ火山作用ノ劇烈ナルコト地球上其比ヲ見ズジャヴァ島ノ如
キハ三十座ノ活火山ヲ有シクラカトア島ノ大火山ハ明治十六

年八月一大破裂ヲナシテ殆ンド全世界ニ影響ヲ及ボシタリ獨
リボルネオ島ハ廣大ナル面積ヲ有シ火山ニ乏シ其北隅ニ聳立
スルキニバル峰ノ如キハ高サ一萬三千七百餘尺アリテ我臺灣
ノ新高山ニ匹敵ス

二、氣候 氣候ハ熱帶ニ位スルヲ以テ酷烈ナレドモ氣候ノ劇變
ナシ海洋ノ影響アル沿岸一帶ノ地ハ特ニ然リトス

三、人文地理

一、人民 人口凡ソ三千四百萬人種ハ馬來種ヲ主トシ支那人モ
少カラズ又黑人種其他ニ屬スル土人數多アリ土人ハ大抵マレ
一語ヲ用ユ宗教ハ回教、天主教多ク拜物教モ亦少カラズ

二、政治 西班牙、和蘭、英吉利ニ屬シ西班牙領ハ二萬餘方里、和蘭
領ハ八萬餘方里、英吉利領ハ五千餘方里アリ和蘭ハ總督府ヲシ

ヤヴァノバタヴィアニ置キ之ヲ治メ別ニ印度艦隊ヲ有ス西班
牙ハ總督府ヲ呂宋島ノマニラニ置キテ之ヲ治メ二十餘隻ノ艦
隊ヲ以テ之ヲ防護シ英吉利ハ知事ヲボルネオノサンダカンニ
置テ之ヲ治ム

三、産業 農産ニハ砂糖、珈琲、煙草アリ林産ニ富ミ香木少カラズ
ボルネオノ金及ビ金剛石、バンカ島ノ錫最モ名アリフィリツピ
ン群島ヨリ本邦ヘノ輸出百八十萬圓ニシテ砂糖ヲ主トス

四、交通 バタヴィア及ビマニラハ各新嘉坡、香港ニ電線ヲ通シ
英領ボルネオモ亦新嘉坡ニ通ズ鐵道ノ已ニ敷設セラレタルモ
ノ和蘭領ニ一千哩ナリ電信線路ノ長サ和蘭領ニ一千七百餘里
アリ又亞細亞及ビ歐羅巴トノ交通モ盛ナリ

四、地方誌

一、西班牙領馬來群島

フィリッピン群島 北ニハ呂宋南ニハミンダナオノ大島アリ呂宋島ノ南西岸ニアル都府ヲマニラト云フ總督府ノアル所ニシテ南洋貿易ノ中心點ニシテ煙草ノ製造最モ盛ナリ本港ノ南西ニ良泊地アリ本港ハ大風地震雷鳴劇シク發作スル所ナリ香港ヲ去ルコト南東六百五十哩電線ヲ通ズ本邦トノ貿易モ漸次盛大ヲ極ム本邦領事館アリ

ズールー島 ミンダナオノ西ニアリ本島トボルネオ島間ノ海ヲズールー海ト云フ

二、和蘭領馬來群島

大サング列島 シヤヴァスマトラノ二大島ト附近ノ島嶼トヲ含ムシヤヴァ島ハ蘭領馬來群島ノ中最モ大切ナルモノナリ面積凡ソ一萬方里其バタヴィアニハ總督府アリ本港ハ大船ノ入港ニ適セズ運河縱横ニ市内ヲ貫通シ氣候炎熱卑濕ニシテ衛生ニ害アリ
スマトラ島ハシヤヴァノ東ニアリテ同ジク火山ニ富ムオランダング及ビ大

鰐ノ天産ヲ以テ名アリクヲカトアハシヤヴァスマトラ兩島ノ間ニアル小島ニシテ大火山ノ破裂ヲ以テ名アリ

パンカ島ハスマトラノ東ニアリテ錫ノ産出ヲ以テ名アリシヤヴァノ東ニアルバリ島ハロンボック島ト相對シ其間ノ海峽ハ阿西亞尼亞ト亞細亞トノ境界ヲナス
ボルネオハニューギニアニ次ゲル世界第二ノ大島ニシテ南方ノ大部ハ和蘭ニ屬ス

三、英吉利領馬來群島

ボルネオ島ノ北部ニシテ主要ナル都府ヲサングカント云フ島ノ東北部ニアリ

第五節 英領印度

一、汎論

一、位置 英領印度ハ支那ノ南ニ在ル一大領土ニシテ南亞細亞ノ大部ヲナス

二、境界 北ハ喜馬拉山系及ビバミール高原ヲ以テ支那及ビ露

領中亞細亞ニ接シ南ハ印度洋ニ瀕シ東ハ暹羅及ビ佛領印度支那ニ接シ西ハ阿富汗斯坦及ビ皮路直斯坦ニ境ス
三、面積 凡ソ三十萬方里ニシテ支那本部ヨリ大ナリ又本邦ノ全面積ニ十一倍ス
四、區劃 地勢上印度支那半島ノ殆ト全部及ビ印度支那半島ノ西北部ヨリ成リ行政上ハ直轄部即チ純粹ナル英領印度緬甸ヲ含ム及ビ藩部ヨリナル

二、地文地理

一、地勢 前ニ述ベタル如ク英領印度ノ地ハ印度半島ノ殆シンド全部ト印度支那半島ノ北西部ヨリ成ル後者ハ即チ緬甸ノ地ニシテ地勢南部ハ概テ平垣ナリ前者ハ所謂前印度ニシテ一大山脈、一大平原、及ビ一大高原ヨリ成リ自ラ三部ニ分ル北部ハ喜馬

拉山系ノ區域ニシテバミール高原ヨリ起リ西藏トノ境界ヲ劃シ高度平均二萬尺其最高峰ハゴウリサンカー一名エヴェレスト峰ニシテ二萬九千〇二英尺アリ此他二萬尺ヲ拔クノ高峰頗ル多シ中部ハガンヂス、インダス二河ノ流域ヲナセル一大平原ニシテ通常印度平原ト稱シ其形狀三角形ヲナス南部ハデツカシノ高原ニシテ北、東、西ノ三方ニハ山脈之ガ縁ヲナス高原ノ高度ハ平均二三千尺アリ

沿岸 沿岸ハ比較的屈曲ニ乏シク西部ニクツチニ灣カンベイ灣アルノミ半島ノ南端ヲユモリン岬トス南東ニハバルク海峽ヲ經テ、錫蘭島アリ緬甸ノ沿岸モ亦屈曲多カラズ唯マルタバシニ灣アリテ灣頭ニ近クラングーン港アリ

二、水誌 英領印度ニハ大河少カラズ

(イ)アラビヤ海斜面區域ニ屬スル主要ナル河ヲインドス河トス
 インドス河ハ源ヲ西藏ノマナサロワル湖ノ近傍ニ發シ北西ニ
 向テ喜馬拉山系ノ西北部ヲ横斷シハンジャブ地方ニ入りサト
 レツシ河モ亦源ヲマナサロワル湖ノ近傍ニ發シ喜馬拉山系ヲ
 横斷シテインドス河ノ本流ニ入ル全長ハ七百四十里河口ハ一
 大三角洲ヲナス傾斜急ナルヲ以テ僅カニ小舟ヲ通ズルニ過ギ
 ズ

(ロ)ベンガル灣斜面區域 本區域ニ屬スル主要ナル河ヲガンヂ
 スブラマプートラ、イラワデー及ビサルウインノ四河トスガン
 ザス河ハ源ヲヒマラヤ山系ノ南面ニ發シ南流シテデリーヲ過
 ギ是レヨリ南東ニ向ヒアラハバツトヲ過ギ更ニ正東ニ向ヒ印
 度半島ノ東境ニ達シブラマプートラト合シ南下シテ有名ナル

大三角洲ヲナシベンガル灣頭ニ注グ印度ノ首府カルカツタハ
 實ニ此三角洲ニ建設セラル下流ハ海嘯ノ現象ヲ以テ其名著ハ
 ル此河ノ全長ハ凡ソ六百里、四百里ノ上流マデハ大船ヲ通ズル
 ヲ得ベシ

ブラマプートラ河ハ上流ヲサンポー河ト云ヒ其源ヲ西藏ノマ
 ナサロワル湖ノ近傍ニ發シ東流シテ喜馬拉山系ノ東隅ヲ横斷
 シ南西ニ流レテガンヂス河ニ合流ス此兩河ノ生成スル三角洲
 ハ其廣大ナルコト世界第一ト稱ス
 イラワデー河ハ上流ヲ怒江ト云フ(支那ノ部參照)緬甸ニ入り首
 府マンドレーノ西方ヲ過ギリテ南流シラングーンノ近傍ニ於
 テ大三角洲ヲナシ海ニ入ル此三角洲ハ南京米ノ産出ヲ以テ名
 アリ

サルウイン河ハ上流ヲ龍川江ト云フ(支那ノ部参照)緬甸ニ入り南流シマルタバン灣頭ニ於テ海ニ注グ

三、氣候 印度半島ハ大高原アリ大平野アリ又地球上第一ノ高山アリ且緯度殆ンド二十六度ニ亘ルヲ以テ其氣候ハ一ナラズト雖トモ概シテ乾熱濕熱冷涼ノ三季節アリ氣候風ノ爲メニ降雨ノ季節ニハ雨量非常ニ大ニシテ河水増大シ灌溉ノ便ヲ得年ニヨリ降雨少キトキハ往々大饑饉ノ恐レアリガンダス、プラマ、プートラノ三角洲ハ地球上最大雨量ヲ有シ一ケ年一萬二千五百三十耗ニ達スル處アリ

緬甸ノ氣候ハ略印度支那ノ他部ニ同シ

三、人文地理

一、人民 人口凡ソ三億ニシテ支那ノ十分ノ七ニ當リ本邦ニ七

倍ス

人種ハ「ヒンヅ」種ヲ主トシ其數凡ソ二億アリ「ヅラヴィヂアン」種之ニ次ギ其數五千五百萬アリ「ヒンヅ」種ハ北部ノ大平原ニ多ク「ヅラヴィヂアン」種ハデツカン高原ニ多シ要スルニ人種ノ數ハ支那及ヒ西伯利ニ於ケル如ク非常ニ多ク又其文明ノ程度モ大差アリ其言語モ皆異リテ二十七種ノ大別アリ且方言頗ル多シ「ヒンヅ」種ノ用ユル文字ハ「サンスクリット」ナリ

族制 族制ノ發達セルハ印度ニ如クハナシ印度ノ人民ニハ四大階級アリ「ブ・ラ・マ・ン」即チ僧族第一ノ階級ヲ占メ兵族之ニ次ギ商農等ヲ含メル族又之ニ次ギ最下級ニ位スルヲ賤民トス此四大階段ノモノハ互ニ婚姻ヲ結バズ交際ヲ通セズ社會上ノ位置及ヒ特權ヲ異ニス又之ヲ細別シテ二千五百トス

宗教 「ヒンヅ」種ハ「アリアン」種ノ中ニ屬スルモノナレドモ耶蘇教ヲ信ズルモノハ至テ少ナク大抵婆羅門教ヲ信シ回教徒之ニ次グ英領印度ハ佛教起源ノ地ナルニ關セズ其最モ行ハルハ僅カニ緬甸ニ過ギズ

教育 印度ノ教育ハ日進ノ姿ヲ呈シ大學ハ五アリ然レドモ現今尙讀書習字ヲ能クセザルモノ總人口ノ八割ヲ占ム

以上述ブル所ニヨリ印度ノ人種言語風俗等ノ夥多ナルハ支那ト其趣ヲ全フシ隨テ一國民トシテノ觀念ニ乏シ

二政治 行政上印度ハ英吉利帝國ノ一部ニシテ其殖民地ニ非ズ(二卷英吉利ノ部參照)而シテ直轄部及ビ藩部ニ分チ直轄部ハ八州ニ區別スマドラス及ビボンベイニハ總督ヲ置キ其他ノ州ニハ副總督代官等ヲ置キテ之ヲ治ス藩部ハ全ク土人ノ王酋長

等ノ自治ニ任ズ(其面積ハ全土ノ四割ニ當ル)而シテ之ヲ總轄スルニ印度大總督アリテ首府カルカッタニ駐在ス又印度ノ兵備ハボンベイ、マドラス、ベンガルニ各都督ヲ置キ此中ベンガルノ都督ハ全土陸軍諸兵ノ長タリ常備兵ハ三十萬ニ垂ントシ又印度艦隊アリテ沿岸ヲ防禦ス

三産業 地味豊饒氣候炎熱面積ノ廣大ナルニ加フルニ農業ノ法能ク開ケタルヲ以テ農産ニ最モ裕ナリ其主要ナルモノヲ綿、米、阿片、茶、藍、茶種ノ類トス何レモ巨額ノ輸出アリ

林産 山林ニ富ミ木纖維ノ輸出額二億圓ヲ越ユヒマラヤ山系ノ地方ニハ山麓ニ熱帶中腹ニ温帶上部ニ寒帶性植物アリテ凡テノ種類最モ能ク繁茂セリ又榕樹ノ巨大ナルモノアリ
畜産 動物界ノ産モ亦多額ニシテ皮ノ輸出頗ル盛ナリ、虎、豹、獅

子ノ如キ猛獸ノ外毒蛇アリ此國英領ニ歸シテヨリ之ヲ殺滅スルニ銳意ナリト雖ドモ尙年々多數ノ人命ヲ猛獸毒蛇ノ爲メニ失フ又象ハ農業上ニモ之ヲ用ユ

貿易 人口三億ニ垂ントスル大邦土ナルヲ以テ商業頗ル盛ナリ輸出入ノ總計二十億圓ニ達ス輸出品ノ主ナルモノハ綿花米木織緯茶種阿片茶獸皮及ビ藍ニシテ輸入品ノ主ナルモノハ綿布及ビ金屬ナリ本邦ヨリ英領印度ニ輸出スル高ハ四百五十餘萬圓ニシテ摺附木石炭ヲ主要ナルモノトス英領印度ヨリ本邦ニ輸出スル高ハ二千二百五十餘萬圓ニシテ綿花ヲ主トス而シテ孟買カルカッタハ貿易ノ二大中心ナリ

四交通 道路及ビ運河大ニ發達シ近來最モ長足ノ進步ヲナシタルハ鐵道ニシテ全長殆ンド二萬哩ニ達ス電線ハ國內ノ主要

ナル都府ニ通シ又歐羅巴ニ連絡セリ

四、地方誌

印度ニハ人口五萬以上ノ都府七十八十萬以上ノ都府二十八アリ今最モ主要ナルモノヲ左ニ舉グベシ

直轄部

カルカッタハ英領印度ノ首府ニシテ印度大總督此處ニ駐在ス又大學ノ設アリ人口八十六萬府ハ河口ヲ距ルコト三十二里餘ノ處ニアリバトナハカルカッタノ西北ニ當リガンヂス河ノ左岸(支流數多相會スル處)ニ位シ水利至便ナリ其南ニガヤアリ釋迦ノ誕生地ヲ以テ其名高シベナーレハカルカッタノ北西ニ位シ婆羅門教徒ノ最モ神聖視スル市街ナリヲホーアハカルカッタノ北西鐵路凡ソ一千餘哩パシヤブ洲ノ首府ニシテ大學ノ設ケアリ

孟買ハ西岸ニアリ人口八十二萬大學ノ設ケアリカルカッタ及ビ歐洲トノ郵便線路ハ此地ヲ通過スルヲ以テ此地ノ大切ナルヲ知ルベシ現今ハ英領印度商業上ノ

中心トシテハ其繁盛ノ度遙カニカルカッタノ上ニアリ本邦トノ貿易モ亦漸次盛大ヲ來シ本邦紡績ノ原料タル綿花ハ此港ヨリ來ル本港ハ日本郵船會社航路ノ孟買線ニ當リ毎四週一回横濱ト本港トノ間ヲ往來ス又本邦領事館アリ

マドラスハ東岸ニアリ人口四十五萬大學ノ設ケアリチユチコリンハ洲ノ南部ニアリテ錫蘭嶋ニ對ス此港ハ本邦ノ船舶時時寄港スルコトアリ

緬甸 地勢南部ハ平坦ナレドモ北部ハ山岳多シ首府ヲマングレイト云フイラワデー河ノ左岸ニ位ス河口ノ三角洲ニラングーンアリ南京米輸出ノ地トシテ著名ナリ

以上ノ外直轄ノ小州ハアレドモ爰ニ略ス

藩部

藩部ハ主トシテ印度半島ノ中央部ヲ占ム但シタール一名印度沙漠ヲ含ム又カシユミールハヒマラヤカラコいらム兩山系ノ蜿蜒スル地域ニテ印度半島ノ北隅ヲ占ム藩部ニ屬スル都府ノ中最モ主要ナルハハイデラバッドナリ人口四十一萬印度ニ於ケル回教ノ中心トス

附錫蘭

印度半島ノ南東隅ニアリテ恰モ朝鮮ノ濟州島以太利ノシシリ島ニ於ケル如シ面積四千二百方里(北海道ヨリ少シク)島内山嶽多シ

氣候炎熱ニシテ熱帶性植物能ク繁茂ス又金剛石及ビ眞珠ヲ産スルヲ以テ古ヨリ名アリ此島ハ釋迦ノ教ヲ布キタル地ニシテ人民今尙佛教ヲ奉ズ西岸ニコロンボアリ東西交通ノ衝ニ當レル要港ニシテ日本郵船會社航路歐州線及ビ孟買線ノ船モ此處ニ寄港ス本島ハ行政上印度大總督ノ管轄ニ屬セズ即チ英領印度ノ一部ヲナサズシテ殖民地ノ部ニ入レ別ニ知事ヲ置キ他ノ殖民地ト共ニ英國殖民事務大臣之ヲ直轄ス

佛領印度

印度半島南東岸ノ一部ヲ占ムルボンデチエリ一四近ノ地ハ佛領印度ノ一部ナリ面積三十方里ニ過ギズト雖ドモ貿易繁盛ナリ此他佛領ノ土地アレモ皆狭小ナリ

葡領印度

孟買ノ南南東ゴア四近ノ地ニシテ面積二百二十方里ニ過ギズ現今ハ商業衰頽セ

子ポール

子ポールハ喜馬拉山系中ニ於ケル一獨立國ニシテ北ハ西藏ニ接シ東南及ビ西ハ英領印度ニ接ス人種ハ廓爾喀ヲ主トシ二百萬乃至五百萬人面積凡ソ九千方里ト稱ス清ノ高宗ノ時子ポールノ人西藏ニ攻入リシカバ高宗更ニ此地ヲ征伐シテ降ヲ請ハシメシコトアリ首府ヲカトマンヅト云フ

ブータン

ブータンハ喜馬拉山系東部ニ於ケル一獨立國ニシテ北東及ビ西ハ西藏南ハ英領印度ニ接ス面積二萬八千方里人口未ダ詳ナラズ今ヨリ三十三年前ニハ僅ニ二萬ナリシ政府ハ行政ノ長ト宗教ノ長トアリテ全國ヲ支配スルノ制ナレドモ實際ノ權ハ二三ノ有力ナル酋長ノ手ニアリ首府ヲブナカト云フ

第五章 西部亞細亞

第一節 イラン諸邦

一 皮路直斯坦

北ハ阿富汗斯坦ニ接シ南ハアラビア海ニ濱シ東ハ英領印度ニ接シ西ハ波斯ニ境ス面積二萬二千方里人口五十萬ト稱スイラ
ン高原ノ一部ヲナシ地味貧劣ナレドモ沿岸灌漑ノ便アル所ハ豊沃ニシテ米及ビ果實ヲ産ス首府ヲケラツト云フ國內數部ニ分レ各部ニ酋長アリ而シテケラツトノ酋長之ガ長タリ此國ハ英國ノ保護ナリ交通ハ凡テ駱駝ニヨル人民ハ多ク遊牧ヲ業トス

二 阿富汗斯坦

北ハ露領中亞細亞ニ接シ南ハ皮路直斯坦ニ境シ西ハ波斯ニ境シ東ハ英領印度ニ接ス面積四萬方里人口四百萬ト稱ス地勢中央ニヒンヅークーシユ山系綿亘シ南部ハイラン高原ノ一部テリ地味物産ハ皮路直斯坦ニ同シ人民ハ皮路直斯坦ト同シク回教ヲ信ズ大抵遊牧ヲ業トシ又往々耕作ヲ營ム國內數部ニ分レ各部ニ酋長アリ而シテ之ヲ總轄スル王(アミール)ハカブールニ住ス主要ナル市邑ヲカブール及ビカンダハルトス鐵道ハカンダハルヨリ起リ有名ナル皮路直斯坦ノポーラン山路ヲ越エテ印度ニ通ズ

三 波斯

一 汎論 西部亞細亞ノ中央ニ位シイラン高原ノ大部ヲナス東

ハ阿富汗斯坦皮路直斯坦ニ接シ西ハ亞細亞土耳其ニ境シ北ハ高加索裏海及ビ露領中亞細亞ニ接シ南ハ波斯灣及ビ亞刺比亞海ニ面ス面積十萬五千里凡ソ我國ノ四倍ナリ

二 地文地理 地勢 山脈三面ヲ限リ唯東部一面ノミヲ欠グ其

北部ノ山脈ヲエルプルーズト云フ其脈ヒンヅークーシユ山系ニ連ル全体ノ地高原性ニシテ阿富汗斯坦ノ一部及ビ皮路直斯坦ト共ニイラン高原ヲナシ大部ハ沙漠ニシテ殊ニ北部ノ大鹽沙漠ヲ最モ大ナリトス沿岸屈曲少ク良港ニ乏シ而シテ一半ハ波斯灣ニ沿ヒ一半ハ阿刺比亞海ニ濱ス此兩海灣ノ相通ズル部ハオーマン灣ヲナシ波斯亞刺比亞間ノ海峽ヲオルムズ海峽ト云フ

水誌 河流ノ大ナルモノナシ内地ノ小河ハ皆無口湖ニ入リテ

内地灌域ニ屬ス西部山脈ノ外面ヲ流下スル水ハ相集マリテカ
 ルーン河トナリ亞細亞土耳其ノチギリス、ユーフレチス二河ノ
 合流セルシヤテルアラブ河ニ注ギ下流ハ舟楫ヲ通ズ此河ハ波
 斯灣ノ斜面區域ニ屬ス
 氣候 大陸性氣候ヲ有シ乾燥ニシテ酷烈ナリ高地ハ冬季酷寒
 ナリ

三、人文地理

人民 人口凡ソ九百萬ト稱ス遊牧ノ民ト定住
 ノ民トヨリナリ定住ノ民ハ波斯種ニシテ農商ノ業ヲ營ミ遊牧
 ノ民ハ四分ノ一ヲ占メ亞刺比亞、土耳其等ノ諸種ニ屬ス何レモ
 皆回教ヲ信ズ風俗淳良ニシテ教育モ近來大ニ進歩シ泰西ノ學
 藝ヲ採用シ歐洲人ヲ聘シテ各種ノ學校ヲ建設セリ然レドモ人
 民ノ多數ハ僅カニ回教經典ノ誦讀ヲ習フノミ

政治 君主專制ニシテ君主ヲ「シャール」ト云フ常備兵ハ二萬四千
 餘人ニシテ海軍ハ六百噸ノ蒸氣船一隻ト河蒸氣船一隻アルノ
 ミ

産業

沙漠多クシテ肥沃ノ地少シ然ドモ山地殊ニ南西ニ面ス
 ル部ハ森林繁茂ス物産ノ主要ナルモノハ米、麥、護謨、絹及ビ阿片
 ナリ内地商業ノ中心ハテヘラン、タブリーズ、イスバハンノ三府
 ニシテ外國貿易ハ波斯灣ニ瀕スル諸港ニテ行ハレ其最タルハ
 プーシール港ナリ外國貿易額輸出入ヲ通ジテ三千五百萬圓ナ
 リ

交通

道路未ダ十分ニ發達セズ水路ハカルーン河下流ニ蒸氣船
 ヲ通ズルノミ鐵道ノ已ニ落成セルハ首府テヘランヨリシヤール
 アブヅルアナムト稱スル地ニ至ル六哩間ノ一線アルノミ電信

線ハ主要ナル都府ヲ連結シカルカツタヨリ歐洲ニ通ズル電線
モ波斯ヲ通過ス

地方誌

テヘランハ波斯ノ首府ニシテ國ノ北部ニ位シ裏海ヲ距ルコト三十里近郊ニシヤ
ニアブヅルアデムト稱スル所アリ回教徒ノ巡拜スルモノ多シテヘランヲ距ルコ
ト六哩其間鐵道ヲ通ズ

イスバハンハ國ノ中央ニアル舊都ニシテタブリーズハ國ノ西北隅ニアリ歐洲印
度間ノ電線ハ此府ヲ通過ス高加索ニ鐵道ノ通ゼシヨリ後此府ノ貿易ハ大ニ衰頹
シタリ

ブーシールハ外國貿易港ノ最タルモノニシテ波斯灣ノ北岸ニアリ

第二節 亞刺比亞

亞刺比亞ハ波斯灣ト紅海トノ間ニ介在スル四角形ノ大半島ニ

シテ其南部ヲ除キ他ノ沿岸一帯ノ地ハ亞細亞土耳其ニ屬セリ
内部ハ沙漠多ク河湖ナク唯降雨ノ時ニ之ヲ見ルノミ中部ハ高
原性ヲ呈シ沿岸ノ地ハ豊沃ナル所アリ行政上ヨリ見レバ一部
(シナイ半島)ハ埃及ニ屬シ一部ハ亞細亞土耳其ニ屬シ一部ハ獨
立ノ酋長各之ヲ支配スルモ實際ハ英吉利國ノ掣肘ヲ受ク
人民ハ凡ソ五百萬ト稱ス遊牧ヲ業トシ又ハ定住スルモノアリ
人種ハ亞刺比亞種ナリマホメツトノ生地ナレバ多ク回教ヲ信
ズ棗、珈琲、馬ヲ以テ最モ著名ナル物産トス棗ハ人民ノ常食ナリ
駱駝ハ運搬用トシテ盛ンニ之ヲ用ユメツカハ「マホメツト」ノ誕
生地ニシテメダナハ其終焉ノ地ナリ二地共ニ回教徒ノ巡拜ヲ
絶タズ

アデンハ紅海ノ口ニ近ク横ハレル英領ノ港ニシテ東西交通ノ

要路ニ當リ砲臺ノ設ケアリ市街ノ位置ハ消火山ノ噴火口内ニ
アリ英京倫敦ヨリ四千九百六十五哩ヲ距ツスエズ孟買間ノ海
底電線ハ此地ヲ經過ス此地ヨリ又ザンジバルヲ經テ喜望峰ニ
海底電線ヲ通ズ

第三節 亞細亞土耳其

一 汎論 亞細亞ノ西端ヲ占メ土耳其帝國ノ亞細亞ニ於ケル領
地ナリ東ハ波斯ニ接シ西ハ地中海ニ面シタルダダ子ル、ボスフォ
ラス二海峽及ビマルモラ海ヲ隔テテ歐羅巴土耳其ニ對シ他ノ
一部ハ高加索ニ接シ一ハ黑海ニ濱シ南ハ亞刺比亞ニ接ス
面積十一萬方里凡ソ我國ノ四倍アリ
地勢上五部ニ區別ス小亞細亞アルメニア、クルヂスタン、メソポ

タミア及ビシリア是レナリ亞細亞土耳其ノ名ヲ廣義ニ解スル
トキハ亞刺比亞沿岸ノ一部ヲ含ムコトト知ルベシ

二 地文地理 地勢 北部ハ山多ク南部ハ高原又ハ低地ナリ

蓋シ北部ハ波斯ノエルブリーズ山脈ノ餘波ヲ受クグルヂスタ
ン及ビ小亞細亞ハ北部ニアリテ高原性ヲ呈シ南部ノシリア及
ビメソポタミアハ非常ノ低地ニシテメソポタミアハユーフレ
チス、チギリス兩河ノ灌域ニ當ル又シリアノ南部ハ死海ノ窪地
ニシテ海面以下ニ位ス

小亞細亞ノ地ハ黑海及ビ地中海ノ間ニ突出スル半島ニシテ沿
岸屈曲ニ富ミスミルナノ如キ良港アリシリアノ沿岸ハ一帯ニ
屈曲ニ乏シ

水誌 北部ノ高原及ビシリアノ窪地ニハ内地灌域ニ属スル河

流少カラザレトモ何レモ細流ナリ此中死海ニ注グミルダン河ハ有名ナリ
沿海灌域ニ屬スル河ハ黒海及ビ地中海ノ斜面ニハ何レモ大ナルモノナシ唯波斯灣頭ニ注グチギリス及ビユーフレチスノ二河アリバグダツト府以下ハ相平行シ河口ニ近ク相合シテシヤテルアラプト稱スル一大河ヲナシ波斯ヨリ來ルカールン河ヲ合セ海ニ入ル舟運ノ便大ナリ
湖沼ニ就テハ北部ノ高原及ビ山地ニハ無口湖甚ダ多シ又シリ
アノ南部ニ有名ナル死海アリ地中海面ヨリ低キコト凡ソ千三百尺其水非常ニ鹹味ヲ呈シ鹽分百分中二十六(通常ノ海水ハ三五)泳グモノ決シテ溺ルコトナシヨルダン河等之ニ注入ス此地
方ハ耶蘇教ノ歴史上最モ有名ナル處ナリ

氣候 北方ノ山地及ビ高地ハ氣候寒冷ニシテ南部ハ炎熱ナリ
アルメニア及ビクルダスタンハ大陸性氣候ヲ帶ビ小亞細亞ノ西南部ハ海ニ面シ温和ナリ
三、人文地理 人口凡ソ二千二百萬人種ハ土耳其種ヲ最トス
其他數多ノ種族アレドモ亞刺比亞人ヲ除クノ外皆少數ナリ宗
教ハ回教ヲ信シ人民ハ遊牧ヲ業トシ又ハ定住スルモノアリ
物産ハ穀物、絹、綿、珈琲、阿片ヲ主ナルモノトス外國貿易ハ盛ンニ
シテアレツポー、バールトヲ主要ナル港トス
交通 鐵道ハ諸處ニ開始シ總計一千四百哩ニ達ス何レモ短距離ノ線多シ是等諸線路ノ延長ヲ見ルノ日ニハ亞細亞土耳其ノ
利源ハ益開發セラルベシ

地方誌

スミルナハ小亞細亞ト歐羅巴トノ貿易ノ中心ナリダマスカスハシリヤ貿易ノ中心ナリシエルサレムハ耶蘇教史上ニ最モ有名ナル處ニシテ其廓外ニ耶蘇ノ墓アリ同教徒ノ巡拜スルモノ多シ其北ニナザレアリ耶蘇ノ誕生地ナリ
バグダットハチグリズ河畔ニ位シ河口ヲ距ルコト二百里小蒸氣船ヲ通ズ印度歐洲間ノ電線ハ此地ヲ通過ス又昔時亞刺比亞學藝ノ中心タリ古代ノ西洋歷史上有名ナルバビロンニニヴ等ノ遺跡ハメソポタミアニアリ

附サイイプラス

地中海ニ於ケル大島ニシテ小亞細亞ノ南シリヤノ西ニアリ面積六百万方里人民ハ大抵希臘教ヲ信シ又回教徒モ少カラズ今ヨリ十九年前ヨリ英領ニ歸シ太守ヲ置キテ之ヲ管轄セシム

新撰中地誌中篇

第六章 歐羅巴

第一節 歐羅巴總論

一、汎論

位置 亞細亞大陸ノ西方ニ突出スル半島狀ノ大陸ナリ而シテ世界諸大陸ノ中心タルヲ以テ交通ノ燒點タリ

亞細亞及ビ歐羅巴ノ比較 兩大陸ノ相類似セル點ヲ舉クレ
一、大ナル半島アリテ皆南ニ向ヒ二、東南ニ大ナル群島ヲ有シ三、山地高原ハ主トシテ南部ニ存シ四、三箇ノ半島南部ニアリテ其關係相似タリ次ニ相反對セル諸點ヲ示セバ左ノ如シ

亞細亞

歐羅巴

- 一、最大ナル大陸ナリ
- 二、一様廣大ナル高原ノ大陸ナリ
- 三、半島ハ僅ニ全面積ノ五分ノ一ヲ占ム
- 四、海岸線ハ短シ
- 五、世界最高ノ山アリ
- 六、雙子河數多アリ
- 七、概シテ大陸的氣候ヲ有ス
- 八、亞細亞ハ東西ノ交通容易ナルモ南北ノ往來ハ高原之ヲ妨グ

- 一、最小ナル大陸ナリ
- 二、表面頗ル變化錯綜セル大陸ナリ
- 三、半島ハ全面積ノ三分一ヲ占ム
- 四、海岸線ハ頗ル長シ
- 五、世界最高ノ山ナシ
- 六、雙子河一モナシ
- 七、大抵海洋的氣候ヲ有ス
- 八、歐羅巴ハ北ヨリ南ニ至ルニ通路困難ヲ感スルコト少シトス

- 二、境界 北ハ北氷洋ニ面シ南ハ地中海黒海ニ臨ミマニツチ河ノ谷ヲ以テ亞細亞ト境ヲ限リ東ハウラル山脉ウラル河及ビ裏海ヲ以テ亞細亞ニ境シ西ハ大西洋ニ面ス
- 三、面積 凡ソ六十二萬方里即チ亞細亞ノ四分ノ一ヨリ小ニ世界ノ十三分ノ一ヨリ小ニ支那帝國ヨリ少シク小ナリ
- 四、區劃 行政上二三ノ小獨立國ヲ除キ十七ヶ國アリ即チ露西亞、土耳其、埃太利、匈牙利、英吉利及ビ獨逸ノ五帝國、西班牙、葡萄牙、伊太利、白耳義、和蘭、丁抹、瑞典、那威、ルーマニア、セルヴィア、希臘ノ十五王國及ビ佛蘭西、瑞西ノ二共和國アリ

二、地文地理

- 一、地勢 南部ニハアルプス山系蜿蜒シ其脈東西ニ延ビ又支脈ヲ出スアルプス山系ハ伊太利ト佛蘭西、瑞西及ビ獨逸帝國トノ

境ヲナシ其最高點ハモンブラントス高サ殆ンド一萬六千尺アリ(臺灣ノ新高山ヨリ高シ)アルプスノ氷河ハ地文上ノ一大壯觀ナリ此山ハ舊時交通ノ一大隔壁ヲナシタルモ近時隧道ヲ通シテ鐵道ヲ敷設シタリ
アルプス山系ハ東ニ延ビ二流ニ分レテ匈牙利ノ大平原ヲ包ム之ヲカーバシアン山脉トス此山脉更ニ南東ニ走リテバルカン山脉トナリバルカン半島ノ主軸ヲナスアルプス山系ヨリ南走スル山脉ハアツペニーン山脉ニシテ以太利半島ノ主脈ヲナスピレニース山脉ハ西班牙ノ北部ヲ限り東西ニ綿亘シ交通上ノ一大障屏ヲナス
キオレン山脉ハスカンヂナヴィア半島ノ主軸ヲナシウラル山脉ハ亞細亞ノ境上ニ綿亘シテ共ニ南北ニ走リ其高度ハ大ナラ

火山脈 地中海ノ沿岸ニハ火山脈少カラズ火山ノ主要ナルモノヲ舉クレバエトナヴエスヴィアス及ピストロンボリアリ又氷州ニヘクラ山アリ
歐羅巴ノ山脉ハ多ク南部ニ偏在シ北部ハ一大平原ヲナス其内最モ著名ナルハ北獨逸及ビ露西亞ノ平地トス南部ハ山多ク高原モ少カラス就中西班牙及ビバルカン半島ハ高原性ヲ呈ス南部山地ノ間ニモ平地少カラス就中最モ大ナルハ匈牙利ノ平原ナリ

沿岸 面積ニ比シテ海岸線ノ長キハ五大州中ノ第一ニシテ數多ノ半島突出シ港灣ノ出入ニ富ミ島嶼又少カラズ

(イ)地中海區域 太西洋ヨリ地中海ニ入り之ガ門戸タルジブラルタル海峽ヲ過

ギテ東北ニ至レバリヨシ灣アリ之レヨリ東方ニ向ヒゼノア灣ヲ過グレバ以太利半島ノ西岸ニシテ海岸線南東ニ走リチレニアン海ノ東側ヲナシコルシカ及ビザルヂニアノ二島之ガ西側ニアリ而シテ南方ハシ、リ、島之ヲ限ルシ、リ、島ノ南ニハマルタノ小島アリシシリ、島ト以太利トノ間ナルメツシナ海峽ヲ過ギ北東ニ向ヒタラント灣ヲ過グレバ以太利半島ノ南岸ニシテ海岸線ハ北ニ走リアドリヤチツク海ノ西側ヲナス之ガ東側ハ澳大利及ビ其附庸國ノ西岸ニシテ海岸線南東ニ走リ遂ニバルカン半島ノ南端ニ達シ屈曲ニ富ミタル希臘ノ海岸トナリアイオニアン群島其北西部ニ羅列ス希臘ノ南東ニハクリ、ト島アリ同島以北ハ即チ希臘ノ多島海ナリ希臘多島海ノ間ヲ横ギリ歐亞ノ間ナルダルダチルス海峽ヲ過ギマルモラ海ニ入り更ニコンスタンチノール府ヲ左ニ見テボスフオラス海峽ヲ過クレバ黒海ニ出ヅ

黒海ノ南岸ハ小亞細亞ノ區域ニ屬シ屈曲ニ乏シ然レトモ北部ニハクリミア半島突出シ西ニオデツサノ要港ヲナシ東方ニハアゾーフ海ヲナシカツア海峽ニヨリテ相通ズ

(ロ)大西洋區域 大西洋區域モ亦屈曲ニ富メリ西班牙葡萄牙半島及ヒ佛國ノ西北岸ハ稍出入ニ乏シク唯ビスケーノ大灣アルノミ佛英ノ間ナル英吉利海峽ヲ過ギテ東スレバ北海ノ區域ニ入ル北海ノ西側ハ良港ニ富ミアントワープ最モ名アリ東側ハ丁抹及ビスカンチナグイア兩半島之ヲ限ル兩半島ノ相對スル間ハスカゲラツク及ビカタガツト海峽ナリ之ヨリ東ニハ北ニ灣入シテバルチツク海ヲナシ其北東部ニ二大灣ヲナス北ナルヲボスニア灣ト云ヒ東ナルヲフィンランド灣ト云フ後者ノ灣頭ニセントペートルスブルグアリ

英吉利及ビスカンチナグイア半島ノ西岸ハ一体ニ屈曲ニ富ミ殊ニ英吉利ニハ良港多クリヴァプール最モ名アリ洋中遙カニ氷州ノ大島アリ

(ハ)北氷洋區域 此區域ハ海岸ノ屈曲ニ乏シ獨リ白海アリテ深ク灣入ス又東北隅ニノヴァゼムブラノ大島アリテカラ海ノ西側ヲ限ル

二水誌 歐羅巴ニハ河川多ク又一方ニ偏在セズシテ四方ニ流レ全体ニ配布宜シキヲ得河口ハ多ク開テ三角江トナリ良港ヲ

ナス且ツ支流多クハ本流ト直角ニ流レ以テ國中遠隔ノ地ニ至ルノ便アリ加之諸河ハ多ク運河ヲ以テ連結セラル

歐羅巴ニハ内地灌域ヲ有スル大河ハ裏海ノ斜面ニウラルヴオルガノ二河アルノミヴオルガハ歐羅巴第一ノ長流ナリ沿海灌域ヲ有スル河ハ地中海ノ斜面ニドンヅニーバー、ダニユーブ、ポ

一、等ノ諸河アリダニユーブハ歐羅巴第一ノ大河ナリ大西洋ノ斜面ニ屬スルモノハ多クハ地中海ニ於ケル如ク大ナラザレドモ水運ノ便ハ却テ大ナリ其主ナルモノヲセイヌ、ライン等トス

其他カラ海ニ注入スルドウイナ河アリ

湖沼 東北ノ平原ニハ數多ノ湖沼アリテ概子淺シラドガ、オ子ガ最モ大ナリアルプス山系ノ地モ湖水ニ富ミ且水深ク湖畔ノ風景ヲ以テ著ハルジエ子ヴア及ビコンスタンスノ二湖最モ名

アリ

三、氣候 歐羅巴ノ全部殆ンド温帶ニ位シ海洋ノ影響ヲ受クルガ故ニ氣候温和ニシテ且同緯度ニ在ル他ノ大陸ヨリ温暖ナリ而シテ此大陸ノ温度ハ固ヨリ南ヨリ北ニ行クニ從テ減ズレモ其差ハ西ヨリ東ニ至ルニ從テ尙一層甚ダシトス是レ灣流及ビ風ノ影響ニヨル降雨多クシテ規則正シク隨テ沙漠ナシ

三、人文地理

一、人民

人口 凡ソ三億二千萬ニシテ亞細亞ノ三分ノ一ヨリ多ク支那ヨリ少ク本邦ノ凡ソ七倍ナリ人口ノ密度最モ小ナルハ東北部ニシテ最モ大ナルハイングラント西部及ビ白耳義ナリ是等ノ地ニ在リテハ印度及ビ支那ノ一部ニ於ケルト密度ヲ同フス

人種 アリヤン種ヲ第一トシ(スラヴ、希臘、羅匈、セルツ及ビチ
 ヌートン)ノ五大族ニ分ツ土耳其種之ニ次グ
 言語 歐州ノ言語ハ「アリヤン」派ニ屬シ何レモ屈曲語ナリ但シ
 土耳其ハ此派中ニ屬セズ其他匈牙利、露西亞、バルカン半島等ニ
 ハ諸種ノ民族ニ屬スル數多ノ言語アリ
 宗教 歐羅巴ハ概テ耶蘇教國ナリ耶蘇教ハ舊教、新教及ビ希臘
 教ノ三大派ニ分ル舊教ハ其信者一億五千萬人アリテ主トシテ
 歐羅巴ノ南部羅馬種中ニ行ハル新教ハ八千五百萬ノ信徒ヲ有
 シ歐州ノ獨逸人種中ニ行ハル希臘教ハ八千萬ノ信徒ヲ有シ主
 トシテ露西亞、希臘等ニ行ハル回教徒ノ過半ハ土耳其ニ在リ猶
 太教ハ東部ニ行ハル

二、文明 此大陸ハ地質地形ノ變化ニ富ミ實業、學術、枝藝ノ進歩

世界ニ其比ヲ見ズ隨テ其邦多ク富强ニシテ就中英、獨、佛、以、澳、露
 ヲ歐州ノ六大強國ト稱ス此内澳國ノ勢近來振ハズ
 移住ノ最モ多キハ英國ナリ獨逸之ニ次グ歐羅巴人ノ他大洲
 ニ移住シタルモノ凡三億五千萬人アリ蓋シ歐羅巴ハ世界ニ
 於テ全陸地ノ一半ヲ所有シ又全住民ノ殆ド一半ヲ有スルモ
 ノナリ

教育ノ最モ進歩セルハ獨逸ナリ

三、政体 最モ多キハ立憲君主政治ニシテ其次ヲ民主政治トス
 土耳其及ヒ露西亞ノ政体ハ君主專制ニシテ佛蘭西及ビ瑞西ハ
 民主政治ナリ瑞西ハ諸州ヨリ成レル聯合共和國ニシテ恰モ合
 衆國ノ組織ト同シ

四、産業 農産ハ平原地方ニ盛ニシテ又南部ニハ葡萄ノ産出多

シ山地ハ森林ニ富ミ特ニ獨逸ヲ盛ナリトス又畜産ニ富ミ羊及
ビ馬ハ最モ多シ鑛産ニハ頗ル富裕ニシテ鐵及ビ石炭ヲ主トシ
英國獨逸之ガ產地ノ最タルモノナリ其他ウラルハ貴金屬ニ富
ミカーバシカン山脈ハ岩鹽ニ富ム

五、交通 道路完全ニシテ水利至大ナリ(水誌ノ部參照加フルニ
鐵道ノ發達セルコト港灣ノ良好ナルコトハ世界中ニ冠タリ

第二節 露西亞

一、汎論

露西亞ハ歐洲ノ東部ニ位スル大國ナリ
北ハ北氷洋ニ臨ミ南ハ黑海ニ濱シ又マニツチ河ノ谷ヲ以テ及
ビ裏海ヲ隔テ、亞細亞ニ境シ東ハウラル山脈及ビウラル河ヲ
以テ亞細亞ニ接シ西ハ瑞典、諾威ニ接シバルチック海ニ濱シ又

獨逸、澳太利、匈牙利、ルーマニアニ接ス
面積三十五萬方里即歐洲ノ六割ニシテ支那ノ半、本邦ノ十二倍
アリ
地理上大別シテ露西亞本部、フィンランド、ポーランドノ三部ニ
分ツ

二、地文地理

一、地勢 露西亞ハ一大平原ヨリ成リ稍高キ丘地アリテ往々之
ヲ中央露西亞高原ト稱ス(國ノ中央ヲ走り其北ハ低濕ノ平地ニ
シテ湖沼頗ル多シ其最北部ハ「タンドラ」ト稱シ蘚苔及ビ灌木ヲ
生ズルノミ中央高地ノ南モ亦一帯ノ低地ニシテ裏海沿岸ハ地
中海ノ水面以下ニ位ス山脈ト稱ス可キモノハ國ノ東方ニ限リ
テ亞細亞ト境ヲナセルウラル山脈アルノミ其山勢急峻ナラズ

(海岸ハ歐羅巴總論ノ部參照)

二水誌 露西亞ハ河川ニ富ミ特ニ其長キコト及ビ其屈曲大ナルコトヲ以テ有名ナリ河流及ビ運河ニ依リテ裏海アゾーフ海或ハ黒海ヨリ白海或ハバルチック海ニ至ルコトヲ得ベシ今其有名ナルモノヲ舉グレバ北氷洋ニ注グモノニドヴィナ、バルチック海ニ注グモノニ子ヴァア及ビヴィスチユラアリ黒海ニ注グモノニヅニースター、ヅニール、裏海ニ注グモノニヴオルガ及ビウラルノ諸川アリ此中ヴオルガ、ヅニール及ビドゥンノ三河ハ最モ名アリ交通ハモト主トシテ此等ノ河川ニ由リシモノニテ此國産業ノ發達ハ實ニ河川ノ力ナリ

湖沼 西北部ハ歐州ニ於テ最モ大ナル湖水ヲ有スラドガ、チガ、是レナリフィンランドハ湖沼ノ丘地トモ稱スベク其最大ナル

ルモノヲサイマ湖トス

三、氣候 多クハ大陸性氣候ニシテ寒暑ノ差甚シク雨量少ナシ河水ハ冬季氷結ス蓋シ全國平原濶然トシテ北方ノ寒風及ビ南方ノ暖風ヲ受ケ中間一モ之ヲ遮ギル山脉ナキヲ以テ夏冬溫度ノ差甚シキヲ致セルナリ

三、人文地理

一、人民 人口ハ一億六百余萬ニシテ歐羅巴ノ三分ノ一ヲ占メ支那ノ四分ノ一本邦ノ二倍半ナリ人種ハスラ、ヴ種ノ一支露西亞種ヲ主ナルモノトシ凡ソ千四百餘萬人アリ

宗教 宗教ハ希臘教最モ多ク露西亞皇帝ハ之ガ首長タリ即チ露國ノ國教ニシテ之ヲ希臘正教ト稱ス舊教モ亦少カラス

教育 高等及ビ中等教育ハ進歩セザルニアラサレトモ初等教

育ハ微々タルモノニシテ學齡兒童ノ數モ隨テ少ナシ
 二政治 君主專制ニシテ中央政府ニハ四ノ政治機關アリ參事
 院元老院宗務院及ヒ內閣是ナリ露國ノ皇帝ハ其國教ノ長タル
 ヲ以テ宗務院ノ權限ハ頗ル大ナリ
 地方ハ六十八ノ州ヨリナリ數多ノ州ヲ合シテ一總督管區トシ
 各管區ニ總督ヲ置ク全國ヲ五總督管區ニ分ツ(亞細亞魯西亞ハ
 高加索土耳其斯坦ステツプ、イルクーツク及ビ黑龍江ノ五總督
 管區ニ分ツ)
 兵備 常備ハ平時八十七萬戰時二百五十萬ノ陸軍アリ海軍ハ
 世界第三位ニ居リ一等戰艦十八隻ノ多キニ達スバルチツク
 艦隊ハクロンスタットヲ根據トス此海冬季ハ氷結ス黑海艦隊
 ハ地中海ニ出ヅル能ハス西伯利艦隊ハ浦鹽斯德ヲ根據トス近

時大ニ勢力ヲ増シタリ此外裏海ニ小艦隊アリ又義勇艦隊アリ
 テオデツサ浦鹽斯德間ヲ航通シ平時ハ商船ノ用ヲナス
 露西亞ハ本邦條約國ノ一ニシテ首府セントペートルスブルグ
 ニハ本邦公使館ノ設ケアリ
 三産業 南部地方ハ一面ノ農業地ナリ黒土ト稱スル地質ニシ
 テ穀物能ク生成ス露國ノ富ハ主トシテ此ニアリ中部ハ森林地
 ニシテ林産モ亦主要ナル産額アリ水産モ亦富裕ニシテ裏海及
 ビ諸河口ヲ最トス畜産ハ歐州第一ニシテ就中馬最モ多シ鑛産
 ハ金、白金及ビ鐵ニ富ミ主トシテウラル山脉ニアリ又石炭ノ多
 量ヲ埋藏スト云フ
 工業モ漸次盛大ヲ來シ特ニ食料品及ビ綿布ニ關スル業ヲ然リ
 トス

貿易 露西亞内地ノ商業ハ頗ル盛大ニシテ、ニジユニノヴゴロツドヲ其中心トス外國貿易モ亦漸次盛大ヲ來シ價額二十億圓ニ達シ輸出品ハ農産物殊ニ小麥ヲ第一トス輸入品ハ茶(支那ヨリ來ル)綿等トスセントペートルスブルグ、リガ、オデツサ等ヲ主ナル輸出港トス

四、交通 露西亞ハ水利大ニシテ且ツ鐵道モ近來長足ノ進歩ヲナシ其已ニ開通セルモノ二萬三千五百哩ニ余レリ西伯利鐵道完成ノ日ニハ浦鹽斯德ヨリセントペートルスブルグマデ十日餘ニシテ達スベシ郵便電信ノ制度モ次第ニ發達シ電信線路ノ長サ三萬一千餘里電話線路ノ長サ四千里ニ垂ントス

四、地方誌

一、露西亞本部

セントペートルスブルグ 露西亞帝國ノ首府ニシテ人口一百二十七萬フインランド灣頭ニ位シテヴア河畔ニアリ全市ノ地面頗ル低クテヴア河ノ三角洲洲ノ數百餘アリ上ニアリ大船ハモト七里ノ沖ニアルクロンスタット島ニ碇泊セシガ近時深サ二十二尺ノ運河ヲ開キタルニヨリ數多ノ船舶府内ニ達スルニ至レリクロナスタット島ハバルチック艦隊ノ根據地ニシテ堅固ナル砲臺アリ以テ國都ヲ防禦ス

セントペートルスブルグハ露國政治上ノ中心ニシテ又一外國貿易市場タルヲ以テ市街繁盛ナリ有名ナルベートル一世世ニ大帝ト稱ス騎馬ノ像ハベトローフスキー街頭ニ立テリ而シテ王宮官衙ノ壯麗ナルコト歐羅巴中他ニ其比類ヲ見ス大學校及ビ女子大學校ノ設ケアリ又帝國圖書館ニハ百二十萬卷ノ書ヲ藏スチヴア河ノ上流ハ運河ニヨリテヴオルガ河ニ通スルヲ以テセントペートルスブルグハ露國內地トノ水利頗ル大ナリ又四大鐵道(二ハフインランド灣ノ兩岸、一ハワルソー、一ハモスコ)ニ通ズ)ノ中心ニシテ交通至便ノ地ニアリ然レトモ冬季ハ寒氣嚴烈ニシテ海面モ河水モ氷結シ全ク交通ヲ絶ツ

リガ、リガ灣頭ニ位シ都ノ南西ニ當ルセントペートルスブルグ及ビオデツサニ次テ露國第三ノ貿易港ナリ

モスコ―セントペートルスブルグノ南東ニ當シ露國ノ舊都ニシテ人口殆ント百九萬大學校ノ設ケアリ全國ノ中央ニ位シ商業ノ一中心タリ鐵道及ビ水運ノ利アリテ交通至便ナリ拿破崙一世ノ攻メ來リシトキ露軍火ヲ放テ全市ヲ燒キ佛軍大ニ窮シタルコトアリ露帝ハ此地ニ於テ戴冠式ヲ行フヲ常トス

ニジュニノヴゴロツド　モスコ―ノ東ニ當ル七月ヨリ九月ニ至ルノ間大市ヲ開キ殊ニ獨逸及ビ支那ヨリ商賈群集シ貿易額四億圓ニ達ス

オデツサ　ハ露國第二ノ貿易港ニシテ人口四十萬黑海艦隊ノ根據地ナリ又義勇艦隊ハ浦鹽斯德ト本港トノ間ヲ往復ス又支那ノ茶ハ近來本港ヨリ入ルモノ少カラス此府ニハ大學ノ設ケアリオデツサノ南東ニ突出スルクリミア半嶋ニセバストボルノ砲臺アリ

アストラカシ　ハヴオルガ河ノ三角洲ニ位シ裏海ノ要港ニシテ亞細亞トノ貿易繁盛ナリカザンハヴオルガ河ノ左岸ヲ距ルコト僅カニ一里余ニジスニノヴゴロ

ツドノ南東ニアリ大學ノ設ケアリ

二、ポーランド　此ノ地方ハ舊時ノポーランド王國(普魯西、露西亞、澳太利)ニテ三分シタリノ一部ニテ其中心ヲワルソートス人口六十一萬舊王國ノ都タリシ地ニテ今尙大學ノ設ケアリ

ロツツハワルソ―ノ南西ニアリ製造ノ業盛ニシテポーランドノマンチエスタ―ト稱セラル

三、フィンランド　フィンランドハボスニア灣ノ東、フィンランド灣ノ北ヲ占ムフィンランド第一ノ都會ヲヘルシングフォールスト云フフィンランド灣口ノ北ニ位シ堅固ナル砲臺アリ又大學ノ設ケアリ

第三節　スカンヂナヴィア

一、汎論

露西亞國ノ西北ニ當リスカンヂナヴィア半島ノ全部ヲナス北ハ北氷洋ニ面シ東ハバルチック海及ビ露西亞ニ接シ南ハ海峽ヲ以テ丁抹ニ對シ西ハ大西洋及ビ北

水洋ニ臨ム

面積五萬方里(我邦ノ二倍ヨリ少シク小ナリ)此内瑞典ハ二萬九千方里那威ハ二萬一千方里ナリ行政上那威及ビ瑞典ノ二邦ニ分レ合シテ瑞典那威ノ一王國ヲナス

一、地文地理

一、地勢 スカンデナヴィア半島ハ一面高原性ヲ呈シ南部ハ一

体ニ高ク山嶽ト稱スベキモノナシ分水ノ軸ハ北部ニ在テハキ

オレン山脉ノ名アリテ其位置西ニ偏ス分水線以東ハ瑞典ノ地

ニシテバルチック海ニ向テ地勢緩斜ス以西ハ那威ノ地ニシテ

平原ナシ

沿岸 那威ノ海岸ニハ狹隘ナル入海アリテ兩岸絶壁ヲナス之

ヲ峽江ト稱ス又無數ノ群島前ニ羅列シ自ラ大西洋ノ荒濤ヲ防

禦ス

二、水誌 地勢狹長ニシテ分水軸南北ニ走ルヲ以テ大河ナシ湖沼ハ數多アリ其形狹長ニシテ河流ノ進路ニ當レルヲ特性トス

三、人文地理

一、人民 人口凡ソ七百萬(瑞典五百萬、那威二百萬)ニシテ我國ノ

凡ソ六分ノ一ナリ人種ハ大抵チユートン種ナリ耶蘇新教ヲ奉

ズ教育ハ普及シ殊ニ瑞典ヲ然リトス大學ハ瑞典ニ二那威ニ一

アリ往々碩學ヲ出ス

二、政治 瑞典那威ハ合シテ一王國ヲ爲スト雖トモ各立法及ビ

行政ノ機關ヲ有シテ獨立ナリ立憲政体ニシテ瑞典ノ國王ハ全

時ニ那威ノ國王タリ而シテ瑞典ノストツクホルムニ都ス兩國別々ニ陸海軍ヲ有ス國王ト雖トモ此國ヨリ彼國ニ三千ノ兵ヲ送ルヲ得ルノミ此國ハ戰艦一隻ヲモ有セズ
 瑞典那威王國ハ本邦條約國ノ一ナリ

三、産業 農業 瑞典ハ農産ニ富ミ那威之レニ乏シ林産ハ兩國

共ニ富裕ナリ鑛産ハ瑞典ニ鐵多ク石炭モ少カラズ水産ニ就テハ那威ハ世界有數ノ國ニシテ其鮭及ヒ鱈ハ産額最モ多シ又船舶ノ數非常ニ多シ工業ニ就テハ鐵ノ製造瑞典ニ最モ盛ニシテ日進ノ姿アリ

外國貿易 瑞典那威ヲ通シテ輸出入額六億圓ヲ越エ材木鐵及ビ水産物ヲ主ナル輸出品トス貿易港ハ瑞典ニ在テハストツクホルム那威ニ在リテハクリスチアニア及ビベルゲンナリ

四、交通 鐵道ハ瑞典那威ヲ通シテ七千哩ニ達ス

四、地方誌

ストツクホルム(ストツコルム)ハ瑞典國ノ首府ナリバルチック海ニ濱スル良港ニシテ數多ノ島上ニ立テリ冬季海水氷結シテ航通ヲ絶ツ

クリスチアニア ハ那威ノ首府ニシテ又第一ノ貿易港ナリ冬季ハ海水氷結シテ航通ヲ絶ツ

ベルケン ハ國ノ西岸ニ在リテ第二ノ貿易港ナリ水産ヲ以テ其名最モ著ル

第四節 丁抹

一、汎論 獨逸ノ北方ニ突出スル半島及ビ附近ノ島嶼ヨリナル北及ビ東ハスカゲラツク及ビカタガットノ二海峡ニヨリテスカンヂナヴィアト相臨ミ西ハ大西洋ニ面シ南ハ獨逸ニ接ス面積凡ソ二千五百方里我北海道ノ半ニ當ル此外氷州及ビフイ

ロー群島ノ殖民地アリ

二、**地文地理** 多少ノ凹凸アレドモ概スルニ低平ナリシヤト
ランド半島ノ沿岸ハ海面以下ニ位スル處アリ堤防ヲ嚴ニシテ
海水ノ侵入ニ備フ國土ノ面積小ナルヲ以テ大河ナシ氣候温和
ナレドモ霧深クシテ濕潤ナリ

三、**人文地理** 人口二百萬人種ハ「チユトン」種ニ屬シ耶蘇新教
ヲ奉ズ教育ハ普及シ國都コーペンハーゲンニハ大學ノ設ケア
リ立憲政体ニシテ王國ナリ海軍ハ微弱ニシテ戰艦一艘アル
ノミ本邦條約國ノ一ナリ
平地ニシテ地味多クハ農耕ニ適シ穀物ハ此國ノ主ナル物産ナ
リ牧場ニ富ミ畜産ハ牛酪及ビ豚頗ル多シ貿易額一ヶ年三億圓
ニ達ス

國中平坦ニシテ又良港ニ富ミ運河少カラス且鐵道電線ノ便大
ナリ

四、**地方誌**

丁抹ハシヤトランド半島ト數多ノ島嶼ヨリナル島ノ最大ナルモ
ノヲジーランドト云ヒ首府ヲコーペンハーゲント云フ大學ノ設アリ

丁抹ノ殖民地ニシテ主要ナルモノヲ氷州トス氷州ハ英國ノ西北ニ當リ本國ヲ去
ルコト七百里ナリ面積ハ丁抹本國ノ二倍ヨリ大ニシテ人口ハ七萬ニ過キズ此地
ハ火山ニ富ミ其數二千有余アリ其最モ有名ナルヲヘクラト云フ此島ノ間歇温泉
ハ其名天下ニ高シ

第五節 獨逸

一、汎論

一、**位置** 獨逸ハ歐羅巴ノ中央ニアル一強國ニシテバルチツク
海、北海トアルプス山脉トノ間ニ横ハル

二、境界 北ハバルチック海、北海及ビ丁抹ニ接シ東及ビ南ハ露西亞、埃太利及ビ瑞典ニ接シ西ハ和蘭、白耳義及佛蘭西ニ接ス

三、面積 三萬五千餘方里(本邦ヨリ少シク大ナリ)ニシテ此内普魯西王國ハ二萬四千方里、パウアリア王國ハ五千方里アリ

四、區劃 獨逸帝國ハ普魯西、パウアリア外王國二、大公國六、公國五、侯國七、自由市三、帝領一ヨリナル

二、地文地理

一、地勢 地勢ハ平原及ビ高地ノ二ニ分ル國ノ中央以南ハ高地ニ屬シ森林多ク北部ハ一面低平ナル地ニシテ所謂北獨逸ノ平原ナリ

沿岸 沿岸ハ一帶大ナル出入ニ乏シ北海沿岸ノ地ハ低平ニシテ堤防ヲ嚴ニシ海水ノ侵入ニ備フバルチック海ノ海岸ニハ沙

洲一帶遠ク海岸ニ並行シ天ノ橋立ニ似タル現象アリ之ヲ子^ルグト稱ス獨逸ノ沿岸ハ大灣ヲ欠グト雖^レ河口ハ良港少カラズハンプルグ、ステツチンブレ^ーメンノ如キ即チ是レナリ

二、水誌 一、黒海斜面區域 ダニユーブ河(ドナウ河)ハ源ヲ獨逸ノ西南部ニ發シイン河ヲ合セ埃太利ニ入ル(埃太利及ビバルカン半島諸邦ノ部参照)

二、バルチック海斜面區域 ヴァイスチユラ河ハ源ヲ埃太利、匈牙利ニ發シポーランドニ入リワルソ^ー府ヲ過ギ下流ハ二分シテバルチック海ニ入ル

オーデル河モ源ヲ埃太利、匈牙利ニ發シ獨逸ノ南東部ニ入リ北東流シテプレスラウヲ過ギ海ニ入ルスステツチンハ河口ニ近キ處ニアリ此河ハ運河ニヨリテエルベ河ニ通ズ

三、北海區域 エルベ河ハ源ヲ埃太利、匈牙利ニ發シ北西ニ流
 レヅレステン、ハンブルグヲ過ギ海ニ入ルハンブルグハ河口ニ
 近キ處ニアリ支流及ビ運河ニ富ミ舟楫ノ利大ナリ
 ウエーゼル河ハ獨逸ノ中部ニ發シ北流シブレーメンヲ過ギテ
 海ニ入ル

ライン河 ハ獨逸第一ノ大河ナリ源ヲ瑞西ノアルプス山系ノ
 氷河中ニ發シ北流シユンスタンス湖ニ入り之ヨリ出デ、遂ニ
 北ニ屈折シストラスブルグ、ケールンヲ過ギ和蘭ニ入りロッテ
 ルダムノ南ニ於テ數多ノ三角洲ヲナシテ海ニ入ル舟運ノ便大
 ニシテ又運河ニヨリテダニユーブ、ローヌ二河ニ連ル此河ハ獨
 逸ノ國河トモ稱スベキモノナリ河畔ノ風景モ亦歐羅巴ニ其名
 高シ

三、氣候 獨逸ノ氣候ハ地勢ニヨリテ三ツニ分レバルチツク海
 沿岸地方ノ氣候ハ露西亞ノ如ク寒冷ニシテ北海地方ハ歐洲西
 部ノ温暖ナル氣候ヲ有スライン河畔ノ如キハ最モ温和ナリ中
 央以南ノ高地ハ寒暑共ニ甚シク特ニ氣候ノ劇變ヲ以テ名高シ

三、人文地理

一、人民 人口五千二百萬我邦ヨリ少シク多シ此内普魯西國三
 千一百萬アリ人種ハ獨逸種ニシテ正直、勇敢、勤勉、愛國ノ情ニ富
 ム
 過半耶蘇新教ヲ奉シ舊教モ少カラス教育ハ世界中最モ進歩シ
 特ニ中等、高等、及ビ工業教育最モ盛大ナリ大學ノ數二十一ノ多
 キニ達シ、就中ベルリン、ライプチツヒ、ミュンヘン、以テ大學最モ名
 アリ

二、政治 獨逸ハ主憲政体ニシテ帝國ナリ四王、六大公、五公、七侯國ト三自由市トノ聯邦ニ成ル別ニ帝領一アリ王國ハ普魯西ハ

獨逸皇帝ノ位ハ普魯西國王之ニ當ル議會ニハ二種アリ聯邦議

會及ビ帝國議會是レナリ聯邦議會ハ恰モ上院ノ性質ヲ有ス

兵備 陸軍ハ常備兵五十九萬最モ精銳ナリト稱ス海軍ハ近來

長足ノ進歩ヲナシ世界第四位ニ位シ戰艦ノ數モ十四隻ニ達

セリ近時又大ニ海軍ヲ擴張スルノ計畫アリ本邦條約國ノ一ニ

シテベルリンニ本邦公使館アリ

三、産業 獨逸ノ産業ハ何レモ盛大ナリ農産ハ北獨逸平原ニ多

ク林産ハ山林制度頗ル完備セルガ爲メ中部及ビ南部ヨリ多額

ノ輸出アリ鑛産ハ英吉利及ビ北米合衆國ニ次テ最モ多シ特ニ

鐵及ビ石炭ニ富ミシエムニツツプレスラウノ二地四近最モ名

アリ

工業 獨逸ノ工業ハ舊時ヨリ盛大ニシテ近來又非常ニ進歩シ

タリ工業教育ノ制度完全ナルハ之ガ主因タリ工業ノ中製鐵ヲ

第一トシ製糖及ビ織物業之ニ次グ

貿易額ハ三十七億圓ニシテ主トシテ英、露、澳、米四國ト取引ヲナ

シ、ハンブルグ及ビブレーメンハ商業上ノ二大中心ナリ本邦ヨ
リ獨逸ニ輸出シタル高ハ凡ソ二百萬圓ニシテ主ナル輸出品ハ
米及ビ銅ナリ獨逸ヨリ本邦ニ輸入シタル高ハ一千八百餘萬圓
ニシテ主ナル輸入品ハ砂糖、羅紗、フランネル、鐵釘等ナリ
四、交通 水利ハ非常ニ發達シ運河及ビ河流ヲ合シテ交通スベ
キ里數三千五百餘里ニ達ス就中運河ノ最大ナルハカイゼルウ

イルヘルム運河ニシテ北海トバルチック海トヲ通シ費用七千八百萬圓ヲ要セリ鐵道モ非常ニ發達シ二萬八千餘哩ニ達シ主ナル都府ニハ五線乃至十一線路ノ中心トナルモノナリ

四、地方誌

ベルリン ハ獨逸帝國ノ首府ニシテ又普魯西王國ノ首府ナリ人口百六十八萬商業及ビ製造ノ一大中心ニシテ特ニ有名ナルベルリン大學アリ本邦公使館ノ設ケアリ

エルベ河流域ノ都府 ハンブルグハ河口ニ近ク右岸ニ位シ獨逸第一ノ貿易港ニシテ人口六十二萬如何ナル大船モ此ニ至ルヲ得ベシロンドンアントワープニユールクリヴアブルヲ除クノ外物貨集散ノ中心トシテ世界中之レニ匹敵スルモノナシ

ドレスデン ドレーゼン ポヘミアノ國境ヲ距ルコト遠カラズエルベ河上流ノ右岸ニアリサクソニー王國ノ首府ナリドレスデンノ西ニ當リテライプチツヒアリ有名ナル大

學アリ又書籍ノ出版最モ盛ンナリ又ドレスデンノ西ニシエムニツツアリ織物製造ノ業盛ナリマグデブルグハエルベ河中流ノ左岸ニ位シベルリンノ南西ニ當ル製糖ノ業盛ナルコト獨逸第一ナリ

二、ウエゼル河流域ノ都府ニハブレーメンアリ河口ニ近ク兩岸ニ跨ルハンブルグニ次ギ獨逸第二ノ貿易港ナリ

四、ライン河流域ノ都府ケールン(コローン)、ライン河ノ左岸ニ位シ商業ノ中心トシテ好位置ヲ占ムフランクフルト、アムマイン、ライン河ノ支流ナルマイン河ノ右岸ニアリ碩學グーテハ此地ニ生レタリストラスブルグハライン河上流ノ左岸ヲ距ルコト一里弱ノ處ニアリエルザースロートリッゲンノ首府ニシテ佛蘭西、瑞西ニ接近スルヲ以テ古來ヨリ外交及ヒ商業上頗ル緊要ナル所トナレリ巴里ヲ距ルコト鐵路東三百哩ナリ

右ノ外獨逸ノ南部バヴアリア王國ノ首府ミュンヘンアリベルリンノ南々東ニ當リ有名ナルミュンヘン大學アリ其國立圖書館ニハ百萬卷以上ノ書ヲ藏ス
ケーニツヒスベルヒハ獨逸ノ北東部ニアル都府ニシテ碩學カントカント嘗テ大學ニ師

タリ

屬地 獨逸帝國ノ領地ニ屬スルモノ左ノ如シ

亞弗利加ニテハ面積十五萬餘方里アリ太平洋ニテハビスマルク群島ソロモン群島マーシャル群島等ニテ一萬七千方里ニ近シ

第六節 和蘭及ビ白耳義

一、和蘭

一、汎論 和蘭ハ歐羅巴ノ西北部ニ於ケル低平ナル小國ナリ北及ビ西ハ北海、東ハ獨逸、南ハ白耳義ニ接シ面積二千一百方里我九州ヨリ少シ小ナリ

二、地文地理 國ノ西北部ニズイデルゼーノ灣深ク入り込ム和蘭ノ土地ハ海面ヨリ低ク海ハ和蘭人ノ永久ノ敵ナリ和蘭人ハ常ニ海洋ヨリ新陸地ヲ作出スルヲ務ム

河流頗ル多クマース河及ビシエルト河ハ佛國ニ發源シ白耳義ヲ經テ國ノ西南部ヲ貫流シ又ライン河ハ獨逸ヲ經テ南部ヲ西流シ此三河ノ口ハ數多ノ三角洲ニ分レ互ニ相錯綜ス
氣候ハ概シテ温和ニシテ殆ンド英國ニ同シ但シ國ノ東北隅ハ冬季寒氣烈シク運河ハ氷結ス

三、人文地理 人民 人口凡ソ五百萬我九州ヨリ稍少シ人種ハ獨逸種ニ屬シ宗教ハ過半耶蘇新教ニシテ教育ハ普及シ大學ノ設四ヶ所ニアリ和蘭人ハ自由ヲ愛シ勤勉節儉ニシテ舊習故俗ヲ慕フ

政治 立憲王國ニシテ海軍ハ稍強盛ナリ一等戰鬪艦一隻一等巡洋艦十一隻ヲ有ス
德川氏ノ世以來本邦ト通商シ維新前西洋ノ學藝ヲ輸入シタル

ハ主トシテ此國ノ媒介ニヨル而シテ現今尙國都ハーゲニ本邦公使館アリ

産業 土地百分ノ十八ハ澤地四十五ハ瘠土砂地ナリ唯牧場多ク隨テ牛酪乾酪ノ産多シ工業モ亦盛ナラズ和蘭ハ昔時世界第一ノ商業國タリシナリ其國歐洲ノ西北ニ位シライン河ノ口ニ立チ英國ト相對シ又富强ナル諸國ニ隣レルヲ以テ商業上非常ニ都合ヨキ地位ニアリ故ニ現今貿易尙盛大ニシテ輸出入ノ總額二十四億圓ニ達ス

交通 運河、河流、鐵道、電線等凡テ交通ノ至便ナルコト英獨諸國ニ劣ラズ

三、地方誌

ハーゲハ和蘭ノ首府ニシテ本邦公使館アリアムステルダムハ人口四十七萬スイデルゼーニ臨ミ九十餘ノ島嶼ノ上ニ立テリ貿易甚ダ盛ニシテ又

金剛石細工ヲ以テ名アリロツテルダムハアムステルダムノ南西ニ當リ貿易アムステルダムニ次グ

和蘭ノ領地ハ馬來群島、南亞米利加ノギアナ等ヲ主トシ面積總計十三萬八千方里アリ

二、白耳義

一、汎論 和蘭ノ南ニアリテモト一國ヲナセシナリ北ハ和蘭、南ハ佛蘭西、西ハ北海、東ハ獨逸及ビリユキセンブルグ大公國ニ接ス面積一千九百餘方里我九州ヨリ遙カニ少ニシテ又和蘭ヨリモ小ナリ

二、地文地理

南及ビ東ニ高ク北及ビ西ニ低シ西方最低ノ地ハ海面ノ下ニアリ海岸線ハ僅ニ二十五里ニ過キス

國ノ北半部ハ歐洲大半原ニ屬ス、東方ハ高原ヲナス西方ハ土地

低平ニシテ堤防ハ四十乃至五十尺ノ高サニ達シ以テ海水ノ來襲ニ備フ

ミューズ河及ビシエルト河ノ二流アリ白耳義ノ過半ハシエルト河ノ流域ニ屬ス此兩河共ニ佛國ヨリ來リテ和蘭ニ入ル甚ダ水運ノ便アリ氣候ハ概シテ英國南部ノ如キモ稍大陸性ヲ帶ブ、又東方ニ在テハ冬時寒氣甚シク西方ニ在リテハ濃霧多シ

三人文地理 人民 人口六百餘萬ニシテ我九州ノ人口ニ超過スフレミング族ヲ多シトス即チセルツトチユートントノ混合セルモノナリ其他ワルーン族アリ佛人ニ類ス多クハ耶蘇舊教ヲ奉ズ教育ハ凡テ完全ニシテ高等教育ノ如キハ殊ニ他國ニ卓越セリ大學ハ四アリ

政治 立憲王國ニシテ陸軍ハ常備五萬ノ兵アリ海軍ノ設ケナ

シ本邦條約國ノ一ナリ

産業 白耳義農業ノ進歩セルコト他ニ比類少クサレハ其人口非常ニ稠密ニシテ國土狹小ナルニモ拘ハラズ農産物ノ剩餘ヲ外國ニ輸出セリ又此國ハ礦物ニ富ミ多量ニ産出スルモノヲ石炭トス

白耳義ハ工業甚ダ盛ナリ是レ全ク其石炭ノ供給夥多ナルニヨル木綿、麻布、毛布、絹布及ビ器械等ヲ重ナル製造品トス

白耳義ハ商業頗ル盛ナリ其大部分ハ佛國トノ貿易ナリ外國貿易ノ總額ハ十二億圓ニ達ス

本邦トノ貿易額ハ三百餘萬圓ニシテ殆ンド輸入(鐵類)ノミナリ交通 水路、鐵道、電線ノ發達シテ其交通ノ至便ナルコト英獨諸國ニ劣ラズ

四、地方誌

ブリュッセル(ブリュクセル)ハ人口五十二萬、白耳義ノ首府ニシテ小バリーノ名アリ又大學ノ設ケアリ此府ノ南凡ソ五里ノ處ニツォータールーノ古戰場アリアントワーブハ第十六世紀ノ始メニ於テハ世界商業ノ中心タリシ所ニシテ今尙商船ノ出入頻繁ナリ大陸ノリヴァプールナリトノ稱アリ日本郵船會社航路歐洲線ノ極點ニ當リ毎月一回横濱ト本港トノ間ヲ往來ス本邦領事館アリ

第七節 英吉利

一、汎論

歐羅巴ノ西ニ位スル一大島國ニシテ其關係恰モ本邦ノ亞細亞ノ東端ニ在ルガ如シ但シ彼ハ大陸ノ西ニ在リテ此ハ大陸ノ東ニアルノ差異アリ面積二萬方里凡ソ本邦ノ中本州ト北海道トヲ合シタルモノニ等シ

區劃 二大島ト五百余ノ小嶼ヨリナル二大島ノ一ハ大ブリテ

インニシテイイングランド、スコットランド及ビウエイルスノ三部ニ分レ其面積凡ソ我本州ニ等シク一ハアイルランドニテ其面積凡ソ我北海道ニ等シ

二、地文地理

一、地勢 英吉利ノ地勢ハ其國ノ區劃ニ從ヒ大ブリテイントアイルランドノ二ツニ分ツ

(甲) 大ブリテイノ地勢 本島ノ地勢ハ北方ハ一般ニ高ク平地少ク南方ハ高地アレドモ平原モ亦廣シ之レニヨリテ地勢上自然ノ區劃ヲナス後者ハイングランド及ビウエイルスノ地域ニ當リ前者ハスコットランドノ地域ニ當ル
沿岸出入ニ富ミ海岸線非常ニ長ク良好ナル港灣少カラズスコットランドノ西岸ニハ峽江多シ

(乙) アイルランドノ地勢 アイルランドハアイリツシユ海ヲ隔テ、大ブリテインノ西ニ位シ全島石灰石ノ平原ニシテ周圍ニハ高地アリ中央平原ハ國ノ大部ヲ占ム國內廣漠タル牧場多ク又極メテ沼澤ニ富ム

二、水誌 英國ノ河ハ凡テ長カラズト雖其河口開テ三角江ヲナシ障碍物少キヲ以テ皆自ラ良港ヲナス之レ英國海事ノ發達ヲ來シタル一源因ナリ且ツ河床ノ傾斜緩ナルヲ以テ船舶ハ溯テ内地深ク入ルコトヲ得ベシ

大ブリテインノ地勢ハ分水脈國ノ西方ニ偏在スルヲ以テ西側即チ太西洋斜面區域ニハアヴォン河ヲ除クノ外長流少シ東側即チ北海斜面區域ノ河ハ稍長クティムス、タイン等其主要ナルモノトス南側即チ英吉利海峽海面區域ニ於ケルモノニハ主要ナル河ナシ

ナル河ナシ

アイルランドノ河ハ中部平原ヲ貫通シテ南西流スルシヤンノ河ヲ主ナルモノトス

湖沼

スコットランドハ頗ル湖沼ニ富ミ皆ロツクノ稱アリ其

形狹長ニシテ河流ノ經路ニ當リスカンヂナヴァノ湖ニ似タリ

三、氣候 英吉利ハ北温帶ニ在リ且洋中ニ位スルヲ以テ其氣候概シテ温和ニシテ雨量多シ就中西岸ハ東岸ニ比シテ温和濕潤ナリ是レ灣流ノ影響ニヨル

三、人文地理

一、人民 人口三千八百餘萬(我邦ノ九割ニ該當ス)其人口ノ密度 ハイングランドノ平原ヲ第一トシ一方里ニツキ一萬人ヲ超ユ

ル所少カラス倫敦ハ全人口ノ六分ノ一以上ヲ有ス
 人種 チュートン種ヲ第一トススコットランド、ウエイルス、ア
 イルランド等ニハ「セルツ」種多シ又羅匈種(ノルマンフレンチ)モ
 多少存在セリ
 宗教 英國人民ハ耶蘇新教ヲ奉スルモノ多シアイルランドニ
 ハ舊教新教ト共ニ行ハル
 教育 英國ノ教育ハ自由ナリ故ニ初中等等ノ教育ハ獨逸ニ比
 シテ大ニ劣レリ高等教育モ未ダ獨逸ヲ凌駕スルニ至ラズ大學
 ハ凡テ八アリ
 風習 英吉利人ハ保守ノ氣象ニ富ミ舊慣ヲ容易ニ捨テズ又古
 ヨリ海ヲ以テ國ヲ立テタルヲ以テ最モ海事ヲ重ンズルノ風ア
 リ人民ノ性質ハ一般ニ着實ナリアイルランド人ハ博愛ノ性質

ニ富ミ艱難相濟フノ美風ヲ存ス
 政治 英吉利ハ立憲政体ノ國ナリ英吉利帝國ハ甲、大ブリテイ
 ン及ピアイルランドノ合衆王國、乙、印度、殖民地、保護地、屬地トヨ
 リナル英吉利國ノ皇帝ハ合衆王國ノ王ニシテ又印度皇帝及殖
 民地保護地屬地ノ元首タリ議會ハ上下ノ二院ヨリナル
 兵備 陸軍ハ常備兵二十二萬アリ海軍ハ世界第一ト稱ス戰鬥
 艦巡洋艦水雷艇等ヲ合シテ四百八十七隻ニ達シ一等戰鬥艦二
 十八、一等巡洋艦三十四アリ明治三十年度ニ於テ本國以外ニ派
 遣シタル軍艦ノ總數ハ百六十八隻ニ達ス本邦條約國ノ一ニシ
 テ國都倫敦ニ本邦公使館アリ
 三、産業 農産ハ近來大ニ衰ヘ食料品ハ外國ノ輸入ヲ仰グ(但シ
 アイルランドハ農産及ビ牧畜ヲ主ナル産業トス)林産モ亦少シ

水産モ工業及ビ商業ニ比シテハ實ニ微々タルモノナリ蓋シ英國ハ鑛産殊ニ鐵ト石炭トニ富ムコト世界第一タリ而シテ石炭ハ殊ニ鐵ノ産地ニ近クシテ製鐵上甚タ便利ナリ加之良港ニ乏シカラズシテ且ツ國ノ位置モ亦世界陸地ノ中心ニ位ス且其領地ハ廣大ニシテ棉花ノ如キ製造ノ原料ヲ多量且廉價ニ産出スル斯ノ如ク鐵、石炭、港、位置及領地ノ多キハ英國ヲシテ世界第一等ノ商業國且工業國タラシメ且自國ヲ以テ世界ノ大市場トナシ自國ノ船舶ヲ以テ世界大運送具トナスニ至ラシメルナリ

工業 英國ノ二大製造ヲ織物及ビ鐵トナス之レニ次グモノハ木綿及ビ羊毛ニシテ綿布ハ製造品中最モ重要ナルモノトス

一、合衆王國ニテ製造スル織物ノ總價格一年殆ンド二十億圓ニシテ鐵器ハ殆ント十三億圓ナリ

二、マンチエンスターハ綿布ノ首府リヴァプールハ綿布ノ海港ト謂フベシ

三、英國木綿工場ノ有スル紡錘及バ機杼ハ甚ダ多ク殆ント世界各國ノ有スルモノ和ニ同シ

商業 英吉利ハ工業ニ於テ諸國中第一位ヲ占ムルノミナラス商業ニ於テモ亦然リ此國ノ輸出入ハ一年ノ總計殆ント七十四億圓ニ達ス輸入ノ重要ナルモノヲ穀類、綿花、羊毛、肉類、材木及ビ砂糖等トナシ輸出ノ重要ナルモノヲ綿布、毛布、鐵機械、石炭等トス英國ノ貿易ハ自由貿易ニシテ酒類、茶、煙草等ヲ除クノ外一切輸出入ノ稅ヲ課セス

今本邦トノ貿易額ヲ舉グレハ明治三十年中本邦ヨリ英吉利(本國)ニ輸出シタル高ハ凡ソ九百萬圓ニシテ米、羽、二重、及ビ絹手巾ヲ主ナル物品トス又英國ヨリ本邦ニ輸入シタル高ハ凡ソ六千

五百萬圓ニシテ本邦輸入總額ノ三割ヲ占メ木綿及ビ毛ノ織物類綿織糸鐵類ヲ主ナルモノトス

四、交通 英國ノ交通ハ非常ニ發達シ道路モ完全ニシテ水路及ビ鐵道ノ便大ナルコト世界ニ其儔稀ナリ英國河川ノ特性甚々交通ニ便ナルハ已ニ之ヲ水誌ノ部ニ述ベタリ加之數多ノ運河アリテ之ヲ連絡シ益其利ヲ大ナラシメタリ

運河ノ全長一千五百六十餘里アリ其中最モ大ナルハマシエスタ―運河ニシテ其費一億五千餘萬圓ヲ要セシト云フ

鐵道線路ノ全長二萬一千餘哩ニシテ電信線路ノ長サ一萬五千餘里線條ノ長サ十萬里ニ垂ントス


又此國ノ港灣ハ世界各國交通ノ中心トナルモノ少カラズリヴァブールノ如キ其最タルモノナリ英國海運ノ業ハ夙ニ發達シ

英國ノ船ニテ内國及ビ外國ノ航通ニ從事セル汽船及ビ帆船ノ噸數九百萬噸海員ノ數二十四萬人ニ達シ全世界ノ開港場中至ル所此國ノ船ヲ見ザルコトナシ

四、地方誌

一、イングランドノ都府

甲、東岸ハ、ロンドン 英吉利國ノ首府ニシテ又世界第一ノ大都府ナリタイムス河ニ跨リ其大部ハ左岸ニアリ其緯度ハ日本ノ北端ヨリ尙少シク北ナリ其近傍綠威ハ本初子午線ノ通過スル所タリ人口四百四十三萬其外廓ヲ合スレバ六百萬ヲ超ユベシト云フ廣大ナル建築物甚ダ多ク王宮セントポール寺ノ圓塔國會議事堂及ビウエストミンスター寺院ハ特ニ壯觀トス就中ウエストミンター寺院ハ英王歴代即位ノ式ヲ舉グル所ニシテ又其陵墓ノ地ナリロンドンノ氣候ハ温和ニシテ日本中部ノ氣候ニ同シ但霧多キハ人ノ困却スル所ナリ如何ナル大船モ河口ヲ溯テ此府ニ達スルヲ得ベシ一ケ年出入ノ船舶總計一千四百萬噸ニ達シ英國ニ於テ




グアブール船渠の圖

イムストロング氏ノ生レタル所ナリ
 乙南岸ノ部 ポートマウス 英國南岸ノ一大軍港ニシテ貿易亦繁盛ナリ

サザンプトン ハロンドンノ南西ニ當ル要港
 ニシテ宏大ナル造船所アリ西班牙及ビ葡萄牙
 トノ貿易盛大ナリ

丙西岸ノ部 リヴァプール 英國第二ノ大都
 ニシテロンドンニ匹敵スル大港ナリ人口六十
 三萬對岸ノビルケンヘッド府ヲ合スレバ八十
 萬ヲ超ユベシロンドンヲ距ルコト二百一哩四
 時間ニシテ達ス可クマンチエスターヲ去ル三
 十一哩四十五分ニシテ達スベク其間ニハ又有
 名ナル運河アルコト前ニ述ベリ外國貿易額ハ
 英國全体ノ三分ノ一ヲ占ムルヲ以テモ此府ノ
 繁盛ナルコト推シテ知ルベシ北米ノ大ニユー



又世界ニ於テ第一タリ本邦横濱ヲ距ル
 コト凡ソ二萬哩日本郵船會社歐洲線ノ
 航路ニ當リ毎月一回横濱ヨリロンドン
 ヲ經テアントワープニ至ル本邦公使館
 及ビ領事館アリ

ドナルハーニキングストン、オン、ハルト稱
 スロンドンノ北ニ當レル要港ナリ汽船
 ハ本港ト歐羅巴大陸、亞米利加、濠州、印度
 塔ノ間ニ定期航海ヲナシ輸出入額四億圓
 ニ達シ英國第三ノ貿易港トス

の ニユトカツスル、オン、タイン、ロンドン
 圖ノ北ニ當リテタイン河ニ濱ス造船ノ業
 甚ダ盛ナリ日本郵船會社歐洲線航路ノ
 船舶時々寄港スルコトアリ此府ハ又ア

ヨクヘ三千〇四十七哩ニシテ米國トノ貿易ハ遙ニロンドンニ超過ス
 マンチエスター リヴァプールノ東三十哩ノ處ニアリテ對岸ノサルフォードヲ
 合スレバ七十三萬ニ達ス世界ノ最大工業地方ノ中心トシテ知ラル木綿ノ府ノ稱
 アリ鐵路四方ニ走リテリヴァプールトハ有名ナル運河ヲ以テ通ズ
 丁内地ノ部 リーヅ ロンドンノ北ニ當リ毛織物ノ製造ハ英國第一タリ
 ヴァーミンガム ロンドンノ北西ニ當リ殆ドイングラントノ中心ニ位ス人口五
 十萬金屬器具ノ製造ヲ以テ其名世界ニ高シ
 又ロンドンノ北五十八哩ニケンブリッヂ西六十三哩ノ所ニオクスフォードア
 リ共ニ大學ノ設ヲ以テ其名世ニ著ハル
 二、スコットランドノ都府
 グラスゴー ハスコットランドノ西岸ニ接近シグライド河ニ跨ルロンドンノ北
 々西四百〇五哩ノ處ニアリスコットランド工業ノ中心ニシテ造船業ノ盛ナルコ
 ト英國第一タリ又大學ノ設アリ人口凡ソ六十二萬北米ニューヨークヘ三千〇十
 五哩クエベックヘ二千六百哩ヲ距ツ

エヂンバラ ハグラスゴーノ東ニ當リ出版印刷釀酒ノ業頗ル盛ナリ有名ナル
 大學ノ設ケアリエヂンバラノ北二哩ニレイス港アリ汽船ハ期ヲ定メテ本港トロ
 ンドン北米大ニューヨーク及ヒ大陸諸港ノ間ヲ航海ス
 三、アイルランドノ都府
 ダブリンハアイルランドノ首府ニシテ國ノ東岸ニ位シ大學ノ設ケアリベルファ
 ストハダブリンノ北ニ當ル工業貿易ノ盛ナルコトアイルランド第一ナリ
 英吉利ノ領地
 英吉利帝國ハ大ブリテイン及ビアイルランドノ合衆王國ノ外數多ノ領地アリ行
 政上之ヲ分チテ印度殖民地保護地及ビ屬地トス其主ナルモノヲ舉グレバ歐羅巴
 ニアリテハマルタ及ビジブラルタル亞細亞ニアリテハ錫蘭香港海峽殖民地印度
 亞弗利加ニ在リテハ喜望峯殖民地亞米利加ノ加奈陀及ヒ濠太利亞トス英吉利帝
 國ノ全面積八百九十萬方里ニシテ殆ンド世界ノ四分ノ一ニ該當シ其人口モ三億
 八千萬ヲ超ユ而シテ地球上至ル所殆ンド其領地アルヲ以テ英人ハ太陽決シテ英
 國ノ中ニ沒セザルヲ誇レリ

第八節 アイベリア半島

一、西班牙

汎論

西班牙ハ佛國ノ南ニアリテ葡萄牙ト共ニアイベリア半島ヲナシ歐洲ノ西端ニ位ス北ハビスケイ灣ニ濱シ又ピレニース山脉ヲ以テ佛國ニ接シ東及ヒ南ハ地中海及ビ大西洋ニ濱シ西ハ葡萄牙ニ接シ又大西洋ニ面ス面積ニ萬八千方里殆ント我國ニ等シ

地文地理

一、地勢 此國ノ地勢ハ一大高原ニシテ北境佛ト接スル所ニピレニース山脉アリ又國中所々ニ高峻ナル山脉アリ又河岸ニハ狹長ナル低地アリ

沿岸ハ極メテ出入ニ乏シ然レモ良港少カラズ其南端ハジブラルタル海峡ヲ隔テ、亞弗利加ノモロッコニ對ス今亞刺比亞半島トアイベリア半島トヲ比較スレバ左ノ如シ

亞刺比亞半島

アイベリア半島

一、大陸ノ西部ニアル半島ナリ

一、全上

二、高原性ナリ

二、全上

三、海岸線屈曲ニ乏シ

三、全上

四、バベルマンデブノ海峡ノ

四、ジブラルタルノ海峡ノ一方ナル

一方ナルアデンハ英領ナリ

ジブラルタルハ英領ナリ

五、往古ハ文化大ニ開ケタリ

五、中古ニハ強大ナル國ナリ

二、水誌 大西洋ニ入ルモノニヅーロ、テーガス及ビグアダルクヴィルノ三河アリテ前二者ハ葡萄牙ニ入ル、又地中海ニ入ルモノニハエプロー河アリ西班牙國內ニ於ケル河流ノ利用スベキ

モノ少シ

三、氣候 半嶋ハ四様ノ氣候ヲ有ス皆温度、降雨及ビ風位ニ於テ相異レリ

第一ハピレニース及ビ北方ノ氣候ニシテ降雨頗ル多シ第二ハ東方斜面ノ地中海氣候ニシテ稍温和ナリ第三ハ南方ノ亞弗利加氣候ニシテ熱風吹き來リテ氣候甚ダ惡シ第四ハ中央高原ノ頗ル乾燥ナル氣候ニシテ寒暑共ニ甚シ

人文地理

一、人民 人口ハ一千七百萬ニシテ本邦ノ半バヨリ小ナリ人種ハアリヤン人種ナレドモ混淆セリ殆ンド皆其國教タル耶蘇舊教ヲ信奉シ教育ハ古昔高等教育ヲ以テ有名ナリシ所ナレドモ現今一個ノ大學何レモ大ニ衰微セリ中等及ビ初等教育モ

皆不完全ナリ

西班牙人ノ性質ハ其氣候ノ如ク差異頗ル甚シ闘牛今尙盛ニ行ハル

二、政治 立憲王國ニシテ兵備ハ陸軍常備十八萬海軍ハ一等戰闘艦一隻、一等巡洋艦六隻、水雷艇等ヲ合シテ百五十三隻アリ本邦條約國ノ一ナリ

三、産業 最モ肝要ナル産業ヲ農業トス其耕地ハ地中海岸ノ地方ニ多シ蓋シ其水利稍宜シキニ由ル牧畜漁業及ビ工業モ亦盛ナリ其地位タル太西洋及ビ地中海ノ間ニ介シ良港頗ル多キモ商業ノ發達セザルハ其國民懶惰ナルニヨル輸出入ノ總額五億圓ナリ

四、交通 地勢上河川ノ利ニ乏シ鐵道電線ハ發達セリ

地方誌

マドリッド 西班牙國ノ首府ニシテ海面ヲ抜クコト二千四百尺ノ高所ニ位シテ
 テーガス河ノ支流ニ跨ル人口四十七萬方形ノ大府ニシテ周圍五里繞ラスニ城壁
 ヲ以テス其大學ハ古代ノ創設ニ屬シテ今尙名アリ又國立圖書館ニハ五十萬卷ノ
 書ヲ藏ス氣候ハ寒暑ノ差甚ダシバリーヲ距ルコト鐵路八百八十哩
 パーセロナ ハ西班牙第二ノ大都府ニシテ地中海海岸ニ位シマドリッドノ東ニ當
 リ西班牙ノ一大貿易港ナリ
 カチーズ ハ國ノ南西岸ニ位シ亞米利加發見ノ當時ハ新舊兩世界交通ノ要點ナ
 リシ港ニシテ貿易今尙盛ナリ
 西班牙ノ領地ハ總計六萬八千方里ニ達シ亞細亞ニ於テハフイリツピン群島亞
 米利加ニ於テハキユバヲ主ナルモノトス
 シプラタルハ西班牙ノ南端ニ近キ一小半島ナリ面積一方里ノ三分ノ一ニ滿
 タズト雖ドモ地中海ノ門戸ヲ扼シ其砲台ハ堅牢無比ト稱ス而シテ地中海ノ心
 臟タルマルタ島ト共ニ此地ハ實ニ英國ノ所轄ナリトス

二 葡萄牙

汎論

西班牙ノ西ニアリテアイベリア半島ノ一小部ヲナシ歐羅巴ノ
 極西ニ位ス西及ビ南ハ大西洋ニ面シ東及ビ北ハ西班牙ニ接ス
 面積五千七百万方里ニシテ我北海道ニ殆ンド等シ

地文地理

一 地勢 アイベリア半島一大高原ノ西端ヲ占メ沿岸殊ニ河流
 ノ口ニハ平地少カラズ沿岸出入多カラズト雖ドモリスボンノ
 如キ良港アリ

二 水誌 ツーロ河及ビテーガス河ハ西班牙ヨリ來リ前者ハ西
 流シテ海ニ入ル其河口ニオツポルト港アリ後者ハ西南流シテ
 海ニ入ル其河口ハリスボンノ三角江ヲナス二川共ニ下流ハ舟

楫ヲ通ズ

三氣候 國ノ東境ヲ除クノ外凡テ太西洋水ノ影響ヲ受ケ氣候
温和ニシテ雨量多シ

人文地理

一人民 人口五百餘萬我國九州ノ人口ヨリ少シ人種ハ略ボ西
班牙ニ全シク亞刺比亞及ビ黑人ノ血統ヲ混ズ人民ノ性質温良
ニシテ歌舞ヲ好ミ西班牙人ヲ忌ム身体短小ニシテ肥滿ス其農
夫ハ勤儉ノ性質ニ富ム宗教ハ西班牙ニ全シ教育ハ未ダ完全ナ
ラズコインブラニ大學ノ設ケアリ

二政治 立憲王國ニシテ兵備ハ微弱ナリ本邦條約國ノ一ナリ

三産業 葡萄牙ノ重要ナル産業ヲ農業ト爲ス其産額ノ最モ多
キハ穀類ナレドモ最モ價値アルモノハ葡萄酒ナリ製造ノ業ハ

未ダ盛大ナラズ外國貿易ノ輸出入總額ハ一億五千萬圓ニシテ
其輸出品ノ主ナルモノヲ葡萄酒トナス

四交通 水運ノ利アリ良好ナル港灣アリ又鐵道電線モ發達セリ

地方誌

リスボン ハテーガス河口ニ跨リ葡萄牙國ノ首府ナリ其港良好ニシテ歐羅巴諸
國ノ全艦体ヲ容ル、モ尙餘リアリ

オッポルトハヅーロ河口ニ位シ此國第二ノ都會ニシテ貿易繁盛ナリ

葡萄牙國ノ領地ハ亞細亞ニ於テハ香港ノ西ナル澳門亞弗利加ニ於テハギニア
等ヲ始メトシ面積十二萬餘方里ニ達ス

附言 西班牙及ビ葡萄牙ノ二國ニハ舊時探檢及ビ商業ヲ以テ世界ニ雄視シ
當時ハ領地極メテ廣大ナリシモ近時ハ全ク衰微シ世界ノ航海權ハ主トシテ
英人ノ手ニ落チタリ

第九節 佛蘭西

一、汎論

一、位置 歐羅巴大陸ノ西部ヲ占メ英吉利國ノ東、獨逸ノ西ニアリ

二、境界 東ハアルプス山系ニヨリテ以太利及ビ瑞西ト境シ又獨逸ニ接シ北ハ英吉利海峽ヲ隔テ、英吉利ニ對シ又白耳義ニ接シ西ハ大西洋ニ濱シ南ハ西班牙ニ接シ又地中海ニ面ス

三、面積 三萬四千餘方里我國ヨリ少シク大ニシテ英國ノ二倍ヨリ少シク小ナリ

一、地文地理

一、地勢 國ノ東南ハ多ク山地ニシテ北西部ハ大平原ナリ南境ハピレニース山脉西班牙ノ境ヲ限り東方以太利及ビ瑞西ト境ヲ接スル所ハアルプス山系ノ西側ニシテモンブランノ高峰ア

ルコト前ニ述ベタリ國ノ中部ニハオーヴェルヌノ高原ヲナス之ヲ除クノ外國中凡テ平地ニシテ歐洲北部大平原ノ一部ヲ組成ス

海岸 地中海沿岸ハ東部ハアルプス山系ノ端走リテ斷崖ヲ作り南東ノ冲ユルシカノ大島アリ那波崙ノ生地ヲ以テ著ハル西部ハ低平ニシテ沙濱多シ澤湖少カラズ大西洋沿岸ハビスケル灣沿岸ハ沙丘相連リ澤湖ヲ控ユ此兩區域ヲ分テルブリタニ

一ノ半島地ハ海岸絶壁多シ

二、水誌 佛國ノ土地ハ三個ノ斜面ヲナス西方ビスケル灣ニ面スルモノニシテガロンヌ河及ビロアル河ノ流域ヲナシ南方地中海ニ面スルモノニシテローヌ河ノ流域ヲナス北方英吉利海峽ニ面スルモノニシテセイヌ河ノ流域ヲナス是ナリ河口ハ開

テ三角江ヲナスモノ往々之レアリテ良港ヲナス且ツ潮波ノ侵入急劇ニシテ支那錢塘灣又ハ印度ガンダス河口ニ於ケルト同一ノ現象ヲ呈スルモノアリセイヌ河ハ此好例ナリ

三、氣候 南方ニ至ルニ從ヒ温暖ナリ又東ニ往クニ從ヒ海洋ノ影響漸ク減シ冬愈寒ク夏愈暑シ

三、人文地理

一、人民 人口ハ三千八百餘萬人ニシテ我國ヨリ稍少シ

人種 ハ羅甸種ノ一支ニ屬スト稱スレドモ本來ハ「チユートン」種ナリ大抵耶蘇舊教ヲ奉ス高等及ビ中等教育ハ甚ダ完全ナレドモ初等教育ハ未ダ普及セズ大學ニ比敵スベキ最高等學校ハ合セテ十五アリ

佛人ノ性質ハ輕浮ナリ其成功ニ當ツテハ勇敢ナリト雖モ挫折

モ亦容易ナリトス但佛人ハ都雅ノ人民ニシテ嗜好ノ優美ナルハ世ニ名高シ

二、政治 佛蘭西ハ共和政体ニシテ行政權ハ大統領之ヲ握リ立法部ハ上下兩院ヨリナル上院ノ議員モ亦市民ヨリ撰舉ス常備五十六萬戰時ニハ二百五十萬ノ陸軍兵ヲ有ス海軍ハ非常ニ強勢ニシテ世界第二位ニ位シ一等戰艦二十、一等巡洋艦十、四、水雷艇二百十一、軍艦ノ總計四百〇八隻アリ佛國ハ本邦條約國ノ一ニシテ本邦公使館ハバリーニアリ

三、産業 植物界ノ產物ニ就テ佛國ノ天產ニ三帶ノ別アルヲ見ル穀物帶、葡萄帶、橄欖帶是レナリ佛國ハ世界第一ノ釀酒國ナリ葡萄園ハ佛國全地ノ二十分ノ一ヲ占ム

礦產 ハ比較的饒カナラズ但シ鐵ト石炭トハ二三ノ大產地ナ

キニ非ルモ兩者ノ位置相距ルコト遠ク其關係英國ニ於ケルト
反對ナリ

工業 佛國ハ工業極メテ盛ナリ其最モ大ナルヲ絹トナシリヨ
ン之ガ中心タリ葡萄酒之ニ次キ毛織物又之ニ次グ而シテ精巧
ナル美術品ニ至リテハ佛國實ニ全世界ニ冠タリ

貿易 佛國ノ地位タル三海洋ノ間ニ在テ外國貿易ニハ最モ便
利ナリ其總額ハ四十五億圓ニ達シパリイ、マルセイユ、アーヴル
ハ商業ノ三大中心ナリ

本邦ヨリ佛國ニ輸出スル高ハ二千六百萬圓ニシテ本邦輸出總
額ノ二割弱ヲ占メ第二位ノ華主ナリ其輸出品ノ主ナルモノハ
生糸類羽二重及ビ絹手巾トス又佛國ヨリ本邦ニ輸入シタル高
ハ凡ソ五百萬圓ニシテ縮緬吳呂ヲ主ナルモノトス

四、交通 佛國ノ交通ハ非常ニ發達シ鐵道二萬二千哩運河一千
三百里舟楫ヲ通ズル河ノ長サ三千里ニ餘レリ電線ノ長サ三千
餘里線條ノ長サ八萬里ニ達スマルセイユハ世界交通ノ要衝ニ
シテパリイハ佛國交通ノ中心ナリトス

四、地方誌

パリイ 파리イハ佛蘭西ノ首府ニシテセイヌ河ニ跨リ人口二百五十四萬歐洲第
二ノ都府ナリ府ヲ圍ラスニ堅固ナル廓壁ヲ以テス府内ニハ廣大ナル建築物アリ
就中ノートルダム大寺凱旋門等最モ名アリパリイハ歐洲服裝流行ノ中心ニシテ
又娛樂ノ別天地トシテ西洋人ノ稱スル所ナリ本邦公使館ノ設アリ

ボルドー ガロンヌ河口ニ位シ葡萄酒ノ産出ヲ以テ其名世界ニ名高シ

ツールーズ ガロンヌ河ノ上流ニ位シ佛國內地南部ノ商業中心ニシテ西班牙ト
ノ貿易亦盛ナリ

アーヴル ハセイヌ河口ノ右岸ニアリテパリイノ北西ニ當ル佛國第二ノ貿易港

ナリ

マルセイユハパリヲ距ルコト南東五百三十六哩地中海岸ニアリテ亞細亞歐羅巴亞弗利加交通ノ要衝ニ當リ佛國第一ノ貿易港ナリ人口四十四萬又日本郵船會社汽船歐洲線ノ航路ニ當レリ

リヨンハローヌ河ノ上河ニ位シマルセイユノ北西ニ當ル絹織物製造ノ中心ニシテ佛國第二ノ都會ナリ人口四十七萬本邦領事館アリ

リューハパリノ北方ニ當リ織物製造ノ業盛ナリ府ノ堡塞ハ堅牢第一ト稱ス佛國ノ領地 佛國ノ殖民地及ビ保護地ハ總計四十五萬方里アリ其主ナルモノハ亞細亞ニ於テハ佛領印度支那亞弗利加ニ在テハアルジェリアマダガスカルノ一部亞米利加ニ在リテハギアナ等トス

第十節 瑞西

一 汎論 歐羅巴大陸ノ中央ニアル小國ニシテ四大國ノ間ニ介在シ面積凡ソ二千七百萬方里我九州ニ殆ント相等シ

二 地文地理地勢 アルプ

ス山系ノ一部ヲ占メ歐洲中ノ最高地ニシテ諸大河ノ水源地ヲナシ高山ハ氷河ヲ有ス山中湖水多ク風景最モ美ナリ此國ノ輪廓ハ半圓形ヲナス而シテ毫モ海ニ濱セズ瑞西ハ自國ノ河川ト稱スベキモノナシト雖ドモライン、ロイヌボイノ諸大河ハ皆上流ヲ此國ニ發シ隨テ瑞西ハ北海地中海ノ二斜面區域ニ



分ル

ライン河ハ源ヲ國ノ南部ニ發シ北流シテコンスタンス湖ニ入
リ西流シ又北ニ轉シ獨逸ニ入ルローヌ河ノ源ハライン河ノ水
源ニ接シ西流シテシエ子ヴ湖ニ入り之ヨリ出デ、佛蘭西ニ
入ル

湖水頗ル多シシエ子ヴア、コンスタンスノ二湖最モ名アリテ湖
畔風景ノ美ヲ以テ著ハル瑞西ハ地勢高キガ故ニ緯度ニ比シテ
氣候寒冷ナリ

三、人文地理、人口殆ント三百萬耶蘇新教ヲ奉シ教育ハ完全
ニシテ大學五アリ國民ノ三分ノ二ハ獨逸語ヲ話シ佛語之ニ次
ギ以太利語又之ニ次グ國民ハ自由ヲ好ミ勤勉ニシテ節儉ナリ
主憲君主國ニシテ大統領ハ行政ノ長タリ國會ハ上下兩院ヨリ

ナル本邦條約國ノ一ナリ

産業 山多ク耕地少ナク農産ハ國民ノ消費スル半バニ足ラズ
林業ト牧畜トハ頗ル盛ナリ瑞西ノ人民ハ河川ノ水力ヲ利用シ
テ製造ニ熱心ナリ其最モ盛ナルハ絹布、綿布、時計及ビ寶石細工
ナリ就中時計ノ製造其名最モ高シ是ヲ以テ瑞西ノ商業甚ダ盛
ニシテ外國貿易ノ總額輸出輸入ヲ合シテ一ケ年七億圓ニ達ス
主ナル輸出品ハ絹、木綿、時計及ビ製乳トス本邦トノ貿易額モ三
百四十五萬圓ニ達セリ

交通 道路能ク備リアルプス山ヲ超ユル大道ハ世界ノ奇觀ナ
リ又鐵道及ビ電線共ニ發達シ交通至便ナリ而シテ鐵道ノ瑞西
ヨリ以太利ニ通セルセントゴード隧道ハ其長サ九哩四分
ノ一アリ

セントゴード

四地方誌

ベルンハ此國ノ首府ニシテチューリッヒハ第二ノ都會ナリ

第十一節 以太利

一 汎論

歐羅巴ノ南部ニ突出セル中央ノ大半島ナリ北ハ佛蘭西、瑞西、及
ビ埃太利ニ接シ東ハアドリヤチツク海ニ濱シ南西ハ地中海ニ
濱ス

二 地方地理

一 地勢 地形長靴ニ似タル半島ニシテ其爪先及ビ前脛ニ巨大
ナル島ヲ控ユ國ノ北部ニハアルプス山系半圓形ニ走リテ其境
ヲ限り之レヨリ分派セル支脈連亘シテ國ノ中部ヲ貫通スアツ
ペニーン山脉是ナリ地勢ノ大體斯ノ如クナルガ故ニ自ラ大陸
部半島部及ビ島嶼部ノ三ニ分ル島嶼部ノ以太利ハシシリ、サ



ベスヴィヤス火山ノ圖

ルゲニアノ二大島及ビ其
他附近ノ小島ヲ總稱ス何
レモ山岳多シ以太利ハ頗
ル火山ニ富ミ地震亦多シ
就中子イブルス府ノ東ニ
アルヴェスヴィアスノ大
火山長靴ノ爪先ニ當レル
シシリ島ノ東邊ニ聳ユ
ルエトナ山シシリ島ノ
北ニ於ケルストロンポリ
ノ小島最モ名アリ
沿岸 東北部ハ低平ナル

モ南部及ビ西部ハ絶壁多シ今海岸ノ屈曲ヲ見ルニ北々端ニハ
 シェノア灣アリテ全名ノ府其灣頭ニ位シ南方ニハ佛領ニ屬スル
 名高キコルシカ嶋ヲ控エコルシカ島ノ東方ニ於テ以太利トノ
 間ニハ以太利ニ屬スルエルバ嶋アリ亦那波崙ノ故事ヲ以テ聞
 ユ之レヨリ以南チレニア海一帯ノ海岸ハ小灣頗ル多ク其中部
 ニ子イブルスノ良港アリ長靴ノ爪先ニハシシリ嶋横ハリテ
 其海峡ヲメツシナ海峡ト云フシリ嶋ハ其北西ノサルザニ
 ア嶋ト相待テチレニア海ヲ擁スシシリ嶋ノバレルモハ良港
 ナリシシリ嶋ノ東岸及ビ以太利半嶋ノ南岸ハアイオニアシ
 海ノ沿岸ニシテ長靴ノ附ニ當ル大灣ヲタラント灣ト云フ
 アドリアチック海ノ沿岸ハ頗ル屈曲ニ乏シク北部ハ卑濕ニシ
 テ澤湖多シ然レドモ此沿岸ニハブリンザシーアヌユナヴエニ

ース等ノ良港少カラズアドリヤチック海ノ北岸ヲヴエニース
 灣ト云フ

二水誌 地勢狹長ナルヲ以テ河流ノ大ナルモノナシポー及ビ
 タイバーノ二流稍大ナリトスポー河ハ急流ナルヲ以テ舟運ノ
 便ニ乏シタイバー河ハ西南一部ノ水ヲ合セ羅馬府ヲ過ギ海ニ
 入ル下流ハ舟楫ヲ通ズ

三氣候 伊太利ハ北緯三十八度ヨリ四十六度ノ間ニアルヲ以
 テ各種ノ氣候ヲ有セリ大陸部ノ以太利ハ大陸的氣候ヲ有シ半
 島部ノ伊太利ハ概シテ乾燥温暖ニシテ氣候劇變ナシ歐羅巴ノ
 他國人以太利ノ氣候ヲ愛スルハ此部ナリ島嶼部ノ伊太利ハ殆
 シト半熱帯ノ氣候ヲ有シ唯海風ニヨリテ暑熱ヲ和グノミ

三、人文地理