

# 鐵錫的富藏

摘錄原志軍先生通  
訊希望革命青年踴  
躍去建設新綏遠新  
中國的光榮而奮鬥

附

阿拉善旗吉蘭泰的鹽池工作  
額濟納旗延居海的水源灌溉

卓宏謀



一九四九年  
十月再版

## 我的幾點說明

2311039

這本書是我到綏遠武川縣參加蒙古百靈廟會議時候寫的，乃承楊益齋王敬五趙培元諸君贈給綏遠社會教育所所存各種資料、披閱閱覽，見其物產豐富礦產蘊藏，食糧尤為輸出大宗，而胡麻、豬鬃、藥材、毛革、美不勝收，各國行商在此辦貨，每年在海關貿易冊上，佔有最大的數字，再說阿拉善旗、有吉蘭泰鹽池，每年產量在三十萬斤以上，土質肥沃，最宜開墾移民生產之區，又額濟納旗、有居延海水源、索里淖爾及索泊淖爾、海面的水、與岸平行、掘伏極多，倘能保護沿海漁場或畜牧，有計劃地發展林業和水產業，開闢農場改良種子，防止獸疫、倣照美洲西部、或非洲撒哈拉地方、採掘水源、鑿井開田、都可以把沙漠不毛的地方、變成天然農產國、我看九月七日北京人民日報選載原志寧先生、綏遠通訊、也有一篇綏遠的富穰記談、他說：

在我的印象却大不然。

綏遠在華北是一個很重要的地區，它是華北有名的產糧區，京津一帶二分之一的食糧仰給於綏遠，過去一年之內，曾輸出過二百四十萬大石的糧食，綏遠有河套等處的水利，有廣漠肥沃的及大片未開墾的土地，如果能用現代化的方式，生產更多的食糧供給京津等地的需要，大可減少河北、東北等地對京津的食糧負擔，則河北可多種棉花東北可多用食糧對外、交換機器汽油等，對京津東北工業的建設幫助津大。綏遠還有大量的胡麻、豬鬃、豬鬃、羊絨等出口品。胡麻約佔種植面積的百分之十至十五，十幾石胡麻即可交換拖拉機一架；豬鬃的質與量僅次於東北，六吋鬃每斤可換土布二疋多，天津出口每套（四十五百多斤）值黃金八百多兩；雞蛋既大又多，豐鎮的義興織蛋廠每天便要打十二萬顆，天津貿易公司一次定購了蛋品二百十六噸，二百個雞蛋即可換土布一疋；白色羊絨二斤可換土布一疋，黑色羊絨三斤可換土布一疋；其他如皮革年產在五百萬張以上，牲畜每年輸出約十餘萬頭。

綏遠礦產的蘊藏也甚豐富，伊克昭盟的煤藏約四萬萬噸，日寇並向石拐子修有鐵路初步進行開採。其他下於德國魯爾區，則包頭可發展為四百萬人口的都市，日寇並向石拐子修有鐵路初步進行開採。其他如雲母、石棉、鉛粉、石墨、天然碱等出產，均為工業上不可缺少的原料。包頭或產芒花為造紙原料如無設大規模造紙廠，可供全華北之用。綏遠開化僅三百多年，雖有三十四萬多平方公里的面積，但却只有二百萬人口，每平方公里尚不到六個人，再因過去一般人對綏遠認識不夠，加以國民黨反動派的殘酷統治，所以文化建設均甚落後，富藏未能開展。現在綏遠已全部解放，一切永遠為人民所有，建設新的綏遠有光明偉大的遠景，希望有志服務邊疆的革命青年，能踴躍到綏遠來，為建設新綏遠新中國的光榮事業而奮鬥！

與我所著綏遠的富穰一書，意思差不多是一樣，故把他抄下來作為我的再版說明，倘有志服務邊疆的革命青年都能踴躍去綏遠從事建設新綏遠新中國的光榮事業而奮鬥，則我這篇著作，總算沒有白費心力，遙望讀者多加指正。

新濟旗通電擁護中央

寧夏額濟納旗防守司令通電  
接受中央人民政府領導

【寧夏通訊社專電十三日電】(定遠堡通訊社消息)寧夏額濟納旗防守司令李德全，於九月二十七日上午九時，在定遠堡，正式接受中央人民政府領導。李司令在通電中，表示對中央人民政府的衷心擁護，並宣佈該旗所有軍隊、機關、學校、團體，均歸中央人民政府統一領導。李司令並表示，將率領全旗人民，積極參加各項建設，為實現國家的統一和民族的團結而努力。

阿拉善旗通電擁護中央

寧夏阿拉善旗政府  
電主席賀新中國誕生

【寧夏通訊社專電十三日電】據定遠堡消息：寧夏阿拉善旗政府，於十月二日，正式電賀中央人民政府誕生。阿拉善旗政府在電文中，對中央人民政府的成立表示熱烈祝賀，並表示將忠實執行中央人民政府的各項政策，為國家的繁榮和民族的團結貢獻力量。電文並提到，阿拉善旗政府將加強地方治安，保障人民生命財產安全，並積極開展各項生產和建設工作。

# 目錄

卓宏謀編

- 一 綏遠省分縣全圖
- 二 平包鐵路及包寧鐵路計劃圖
- 三 綏遠縣圖 附綏遠縣物產
- 四 豐鎮縣圖 附豐鎮縣物產
- 五 薩拉齊縣圖 附薩拉齊縣物產
- 六 包頭縣圖 附包頭縣物產
- 七 興和縣圖 附興和縣物產
- 八 武川縣圖 附武川縣物產
- 九 集寧縣圖 附集寧縣物產
- 十 五原縣圖 附五原縣物產
- 十一 涼城縣圖 附涼城縣物產
- 十二 陶林縣圖 附陶林縣物產

三 和林縣圖 附和林縣物產

四 托克托縣圖 附托克托縣物產

五 清水河縣圖 附清水河縣物產

六 臨河縣圖 附臨河縣物產

七 固陽縣圖 附固陽縣物產

八 東勝縣圖 附東勝縣物產

九 安北縣圖 附安北縣物產

十 沃野縣圖 附沃野縣物產

十一 百靈廟九龍口現勢圖

十二 百靈廟九龍口現勢說明書

十三 新綏龍站交通圖

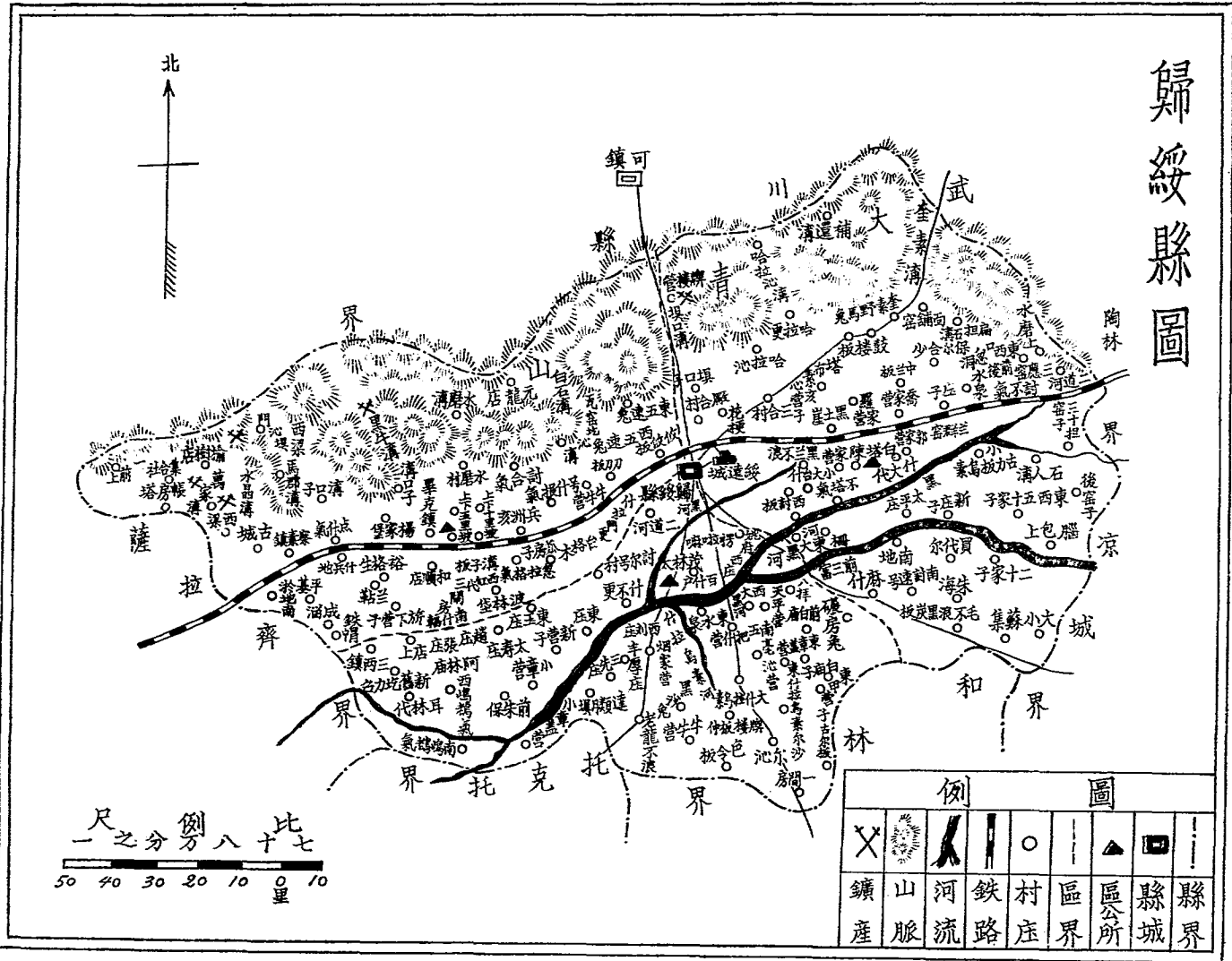
十四 新綏龍站交通說明書

十五 阿拉善旗游牧之所在

十六 額濟納旗游牧之所在



# 歸綏縣圖



尺之分例八十七比七  
 50 40 30 20 10 0 10  
 里

例圖						
×	⊙	—	—	—	▲	■
礦產	山脈	河流	鐵路	村庄	區界	區公所
						縣城
						縣界

## 歸綏縣

漢時爲雲中郡。中部都尉治。屬并州。唐時爲金河縣地。屬關內道。元時爲下州。屬大同路。明時爲豐州。清雍正元年。設歸化城理事同知廳。隸屬山西朔平府。光緒十年。改爲撫民同知廳。屬山西歸綏道。民國元年。改廳爲縣。二年。以綏遠城同知併入歸化。是爲歸綏縣。爲綏遠省首縣。縣界東至武川及涼城縣界。南至和林及托克托縣界。西至察素香以西薩拉齊縣界。北至沙灣子武川縣界。

(一) 位置 當大青山以南。平綏路線陶卜齊車站與察素齊車站之間。

(二) 面積 南北長一百四十里。東西寬二百一十里。面積二萬六千六百五十方里。

(三) 村鎮 全縣分爲四區。十七鎮。共有二百六十九村。

(四) 人口 全縣共計四萬七千三百五十九戶。男女共二十五萬三千〇九十七人。

(五) 山脈 北有神山。白道嶺。西北又有石綠山。牛心山。東有黑山。皆係大青山脈之別名。

(六) 河流 西有萬家溝河。朱爾溝河。黑牛溝河。水磨溝河。小東河。大東河。皆自北向南



流行。東有哈喇沁溝河。小黑河。大黑河。皆自東北流向西南。南有什拉烏素前後河。則自東南流向西北。

(七) 交通

東至豐鎮縣城。三百五十五里。西至薩拉齊境。到包頭。凡三百二十里。皆由平綏路直接往還。甚爲便利。南經西大河。至和林縣界。東南經東大河。至黑炭板。到西溝門。入涼城境。爲至殺虎口之新道。

(八) 農產

以產高粱、麥子、莜麥、穀子爲大宗。蕎麥、糜、黍、雜豆次之。高粱年產一〇二・〇〇〇石。麥子八九・〇〇〇石。穀子九七・〇〇〇石。莜麥七一・〇〇〇石。蕎麥四七・〇〇〇石。糜子五一・〇〇〇石。黍子五三・〇〇〇石。雜豆九九・三〇〇石。藤子五・二〇〇石。

(九) 畜產

有馬一八・二〇〇匹。牛二二・一〇〇頭。羊一一四〇三〇隻。騾四・八五〇頭。驢七・五二〇頭。豬二八・六八〇頭。駱駝四二・八〇〇頭。

(十) 皮毛

年產山羊皮五二・〇〇〇張。老羊皮三六・〇〇〇張。羔皮四四・〇〇〇張。狐皮九・〇〇〇張。狼皮八・〇〇〇張。灰鼠皮五・〇〇〇張。羊毛七三七・七九〇斤。羊絨五三・〇八〇斤。駝毛五四四・二一八斤。(歸

(七) 礦產

綏縣出產皮毛甚少。所載數量係連同內外蒙古輸入者而言。

綏遠產煤極豐。尤以大青山及鄂爾多斯一帶之煤田爲最大。大青山脈橫亘歸薩包五各縣。含有石炭二疊紀及下侏羅紀二種煤系。成盆層構造。直接覆於太古界片磨岩之上。煤資甚佳。有烟無烟。兼而有之。昔時皆由土窖開採。自包綏路成。運輸便利。各公司以次成立。利用新法。產額漸增。該處煤田。可分爲壩口子。黑牛溝。柳樹灣。(以上三地屬歸綏縣) 石拐溝。(屬固陽縣) 童盛茂。楊圪棱及寬店子(以上三地屬薩拉齊縣)等七區。其中以石拐煤田爲最大。茲將

大青山煤田七區分述如下。

煤

一區壩口子煤田。在綏遠城之北偏西。離城約二十里。有下侏羅紀煤系之露頭。面積約三十二平方里。煤質爲豐烟煤。煤層僅數寸至尺許。故該地煤田雖近省城。殊乏經營價值。

二區黑牛溝煤田。煤系露頭。在畢克齊西北十餘里之下茶房。蘇蓋營子一帶。長約七千公尺。屬下侏羅紀岩層。傾角平均約五十度。煤質爲半烟

煤。煤層厚約半公尺。假定可探深度爲五百公尺。則煤田儲量約有二百九十萬噸。

三區柳樹灣煤田。煤層屬下侏羅系。露頭於察素齊北約二十里。起自老窰上。東經柳樹灣東溝窰上。以至朱爾溝窰上。共計長約六千餘公尺。岩層摺皺。錯亂特甚。現時所探煤層。在朱爾溝窰上。有一層。厚約二尺。在東溝窰上有二層。約厚約一二尺。在柳樹灣附近者爲下層。厚達四尺。均屬無烟煤。假定各處煤層。平均厚度爲一公尺。則應有無烟煤儲量一千一百七十萬噸。

四區石拐煤田。是爲大青山各煤田中之最重要者。普通用以代表大青山煤田。其煤條屬下侏羅紀。東起自大溝。西經以前賞六道壩。老窩舖達石拐鎮一帶。露頭之處。長約百二十里。皆在薩縣北。大溝老窩舖之間。煤系。傾角普通約四十至六十度。老窩舖石拐鎮一帶煤系。傾角約十度至五十度。頗有地位愈西。傾斜愈緩之趨勢。大溝附近所探煤層。厚約四尺。惟中間時隔薄石層。且多煤氣。六道壩附近所探煤層。厚約四

尺至壹丈。中老窩鋪之煤層，厚約四尺。石拐鎮一帶，有七層。自上而下，各層情形如左：（一）腦節煤，厚約三尺。砂石厚約四尺。（二）煤層，厚約一尺。因太薄，恆棄而不採。砂石厚約八九丈。（三）中大節煤，厚約六尺。（四）四尺煤，厚約四尺。中多隔以薄石層。（五）花石節煤，厚約四尺。中隔石層。（六）底大節煤，厚約七尺。（七）底甘小節子煤，厚約二尺。該處各鑛，現時所採之煤，皆屬腦節及中大節煤。較爲重要者，多中大節煤。石拐煤田煤質，分有烟及無煤二種。中以麥達溝爲界。在麥達溝以東者，由六道壩直至大溝，所產皆爲無烟煤，且係碎末。在麥達溝以西者，葫蘆斯太石拐等處所產，皆係烟煤。尤多大塊。率能煉焦。自大溝至六道壩煤系，露頭長約三十二里。煤層平均厚一·五公尺。假定五百公尺爲可採深度。該段應有無烟煤儲量二千零三十萬噸。葫蘆斯太中老窩鋪等煤系，露頭計長四十三里。其煤層平均厚一·五公尺。應儲烟煤二千七百三十萬噸。中老窩鋪以西，至石拐鎮一帶煤系，露頭長約三十餘里。煤層層數及厚度，約大增加。就現時開採

之腦節煤及中大節煤計算。厚度平均在三公尺之譜。計有烟煤儲量八千五百萬噸。若益以其他未探各層。總厚約五公尺。則儲量當達二萬二千六百餘萬噸。故石拐煤田。在離地面五百公尺以內。應有無烟煤儲量二千餘萬噸。烟煤儲量二萬五千三百餘萬噸。總計二萬七千三百餘萬噸。若以一千公尺爲可探深度。則烟煤及無烟煤之儲量。總計當在五萬萬噸以上。

五區章盛茂煤田。中老窩鋪及康包溝之南。爲章盛茂煤田。屬石炭二疊紀。其煤系露頭分佈於大炭壕。章盛茂。石匠窰子。哈拉溝。中保圪素一帶。長約三十餘里。岩層傾角平均約六十度。煤槽僅一層。在章盛茂南。馬地灣附近。厚約六公尺。煤質爲烟煤。可以煉焦。假定煤層平均厚度爲三公尺。應有儲量三千七百八十萬噸。

六區楊圪垯煤田。在章盛茂煤田之南。自東向西。按煤系之地質時代。可分爲三部。東部分佈於水晶溝。沙鍋窰子。谷滿銀店等處。屬石灰二疊紀。煤系長約十五里。岩層傾角約由六十度至直立。含煤一層。烟煤厚約

二公尺。若以五百尺爲可採深度。其儲量約及一千萬噸。中部分布於谷滿銀店、楊圪塋之間。長約十二里。煤系層下侏羅紀。岩層傾角約二十度。煤層平均厚約一公尺半。若亦假定可採深度爲五百公尺。則應有儲量約一千四百餘萬噸。西部分布於五達溝內之恆義、相房及海毓素溝等處。計長約十里。屬石炭二疊紀煤系。岩層傾角約在五十度左右。煤層平均厚約一公尺。假定可採深度爲五百公尺。應有儲量約三百萬噸。總計此處煤田各部之儲量。約有二千七百萬噸。

七區寬店子煤田。寬店子煤田。在楊圪塋煤田之南。東起自寬店子。西經種地窰子。終於五達溝內之韓同會。煤系露頭長約三十里。屬下侏羅紀。平均傾度爲四十度。在寬店子附近。有煤層三槽。上層厚約七公寸。中層三公寸。下層一公尺。皆爲烟煤。可以煤焦。假定煤層之平均厚度爲二公尺。及可採深度爲五百公尺。則應有儲量約二千四百萬噸。

鄂爾多斯一帶煤田。在晉省河曲之西。陝省神木之北。有石炭二疊紀及侏羅紀煤系。散布之範圍。較大青山煤田爲廣。因未經詳探。煤之層數。及其厚

度皆無紀載。故儲量亦無從估計。惟據 Myrc-ni-Fuller 及 Fredrick G. Clapp 推測。該處石炭二疊紀煤田。其煤層深度在可採範圍以內者之面積。計有二千五百萬方里。假定可採煤層平均總厚度為十英里。應有儲量四萬一千兆噸。在現時可採範圍以外者。有二萬七千五百英方里。計有儲量五十四萬兆噸。至於侏羅紀煤系之面積。計有一萬一千方里。儲量得十一萬六千兆噸。其中在現時可採範圍以內者。有三萬兆噸。

歸綏縣西萬家溝。西溝。東溝。朱爾溝產煤。惟用土法開挖出產不多。資本總數一萬六千元。工人總數一百二十人。每年產量為二千一百六十萬觔。

## 鐵

鐵在茂明安旗之白雲鄂博。經西北科學考察團發現巨大鐵鑛床。據該團團員丁君道衡估計。礦量切定之數。有八千五百餘萬噸。其認為可能之數。竟達十三萬六千九百餘萬噸之多。鑛質為磁鐵礦。含鐵約百分之六十。礦區在省垣之西北。相距約五百里。若白雲鄂博鐵礦儲量之富。及其品質之佳。果如丁君所估。而煤鐵產地相距又近。設廠冶煉。定能減輕成本。其產出。不特可以抵制外貨之輸入。且可與他國產品競爭於他國市場之上。則我

銅鐵業之基礎。或可藉以確立。薩拉齊縣老窩鋪鐵礦。含鐵五成以上。儲量爲六十二萬噸。又後腦包一帶亦產鐵不少。

鄂爾多斯部產鐵。因無精切之調查。不能詳舉。清水河縣第四區劉胡梁。棟木溝。掛羅嘴。皆產鐵。產量頗豐富。現均未開採。

## 鹽

鹽在歸綏縣第三區所產者。有鹽池八十個。大池每個。年出鹽百餘斤。小池每個。年出鹽約五六十斤。每年約出鹽五千七百七十餘斤。又第四區亦產有土鹽。共有鹽鍋九口。每鍋年出鹽三千餘斤。每年約出鹽二萬三千餘斤。豐鎮縣第二區大海灣大海泊亦產鹽。又第三區二蘇木二蘇木海子亦產鹽。二處每年約產鹽一萬五千餘斤。

薩拉齊縣板申氣灘亦產土鹽。除供本縣食用外。多運銷於包頭、武川、固陽等縣。又城西公積板村南。有鹽灘一處。方圓約十餘里。每日出鹽八百餘斤。惟味略苦耳。

包頭縣亦產鹽。每年約二萬八千七百七十餘斤。餘不詳。又第四區王愛召亦產熬鹽。附近六十里居民。皆仰給之。



武川縣第七區達不素淖。豐鹽亦頗豐富。

集寧縣第三區中特拉周圍。有鹽海一處。村民以土法製取。收量不豐。鹽質亦不佳。

涼城縣大海灘大海泊周圍產白鹽。以東南兩面爲最多。惟東面屬豐鎮縣。本縣境內。每年約產一百餘萬斤。色白味美。人多爭購。惟因限制出境。不能暢銷於外。然山西左雲、右玉、兩縣。多有私運仰食者。

和林縣第三區前猛獨牧。郭林一間房（距縣五十餘里）章蓋營子（距縣九十里）均產熬鹽。鹽質亦佳。每年約產二萬餘斤。

托克托縣第一區東西鹽房村。亦產土鹽。甚豐富。每年產量總數達六十餘萬斤。除供本縣需要外。尙運銷清和等縣。

在固陽縣第二區老爺廟圪十。及第三區大鹽海子等處。亦產土鹽。頗豐富。當地人民以土法熬煮。銷路頗廣。鹽質亦不劣。每處月產額量不下一萬餘斤。

碱

碱在綏遠爲特產之區。在西經七度至十度。北緯三十九度至四十一度之

間。其中以鄂爾多斯（伊克昭盟）鄂托克旗境內爲最優。杭錦旗次之。較山西陽高天鎮以及察省張家口所產之礆。質料尤佳。茲將歸綏綏縣產礆之區分誌如下。

察罕淖。一名西湖礆湖。在鄂旗正東一百八十里。距寧夏磴口縣二百四十里。距包頭縣六百四十里。距陝西榆林縣四百八十里。東西長九里。南北長十八里。面積約計一百六十方里。地形平坦。產礆之結晶。有浮於水面者。有沈於湖底者。其在湖底者。約厚一尺至二尺不等。每十五立方尺之重量爲一擔（卽一百斤）此湖可產四千二百二十萬擔。取礆日期。以每年十月。至次年四月爲最宜。

巴彥淖。一名東礆湖。在鄂旗正東一百八十里。距寧夏磴口縣三百二十里。距石嘴子二百八十里。距包頭縣六百四十里。距陝西榆林縣二百四十里。距杭錦旗礆湖二百里。東西較長。南北甚窄。面積約一百五六十方里。每年出產不過三萬擔。

杭蓋礆湖。在杭錦旗之北。距黃海僅十里。北距五原縣一百二十里。東距包

頭三百六十里。東西長五里。南北陝隘。平均不過二里。面積十方里。湖面中寬而兩端狹窄。湖底平坦不深。每年春間雨水多時。水量陡增。一經日曝。水分蒸發。所含碱分。即可次第結晶。每年產量。在二萬担以上。

其他如哈馬太、大納林、小納林、唔嗎敖龍、大克泊、小克泊、伊肯烏素、達拉圖、噶、皂素、沙拉可圖、毫賴圖、哈拉圖、烏爾圖、可克、哈比里、漢奴素、叨好圖、銅達氣、烏素、可克烏素、沙拉烏素、毫類、甲達亥、迭不拉亥、各鹹湖。亦均產碱。除大納林質料尚佳外。其餘均劣。

豐鎮縣第二區岱海泊。及第三區二蘇木海子。亦產碱。每年可收一萬四斤餘斤。

集寧縣第三區中特拉周圍。有碱海四處。該處村民。以土法製取。出不多。未能推銷各縣。涼城縣岱海泊四周。亦間有產碱之處。但爲數甚少。和林縣第三區撓爾板甲、圪報爾、廠汗、忽洞等村。產熬碱。每年約三萬餘觔。又西廠圪洞（距縣四十里）大小管子（距縣七十里）十杆旗、色肯板（距縣八十餘里）出產白碱。產量不詳。

## 石棉

石棉在大青山一帶所產。儲量聞有六八·九二〇噸。而烏拉特旗察漢溫都山之儲量。爲數亦甚富。省政府已設法提倡開採矣。

歸綏縣白石頭溝一帶。產石棉。現尙未開採。

薩拉齊縣第三區。忽合新村。及黑蘇板申等村。山中產石棉。曾有人私行開採。運銷平津。約一萬餘斤。後經官廳禁止。又五當溝、笑岱溝、板申氣溝。亦產石棉。

包頭縣第二區孔獨倫溝。產石棉。礦區面積。南北長三十里。東西寬二十里。現尙未開採。

武川縣第十區半溝。石花溝等村。產石棉頗豐富。年出十餘萬斤。又本區區公所所在地廟兒溝村。亦產石棉。前五年間已露頭。民國二十年春季。有土獸特總管署之職員等。領照試辦開採。有由平津礦商。以土法採掘者。日出三十餘斤。每年共出千餘斤。運銷平津一帶。

固陽縣第五區白彥溝山中亦產石棉。尙未開採。惟據建設廳調查。本縣年產石棉。四萬五千餘斤。

臨河縣狼山灣山後。向產石棉。石青色。多碎片。斷處多棉絲。入火不燃。俗謂火浣布。卽此織就。其信然歟。

安北設綸局。第一區什納干山產石棉。未開採。又第二區崑獨崙溝後口子產石棉。礦區面積僅一千餘畝。每年私採約二萬斤。全運包頭銷售。

水晶 水晶在武川縣六七兩區所產前曾有人開採。

興和縣大小青山產水晶。尙未開採。

陶林縣第三區黃花圪洞地方產水晶。在前清時代。曾有人開採現亦間有外人竊採者。

固陽縣第四區境內。土塊溝山中產水晶。前曾有人開採。經官方禁止。至今未開採。臨河縣狼山灣山後。石中亦產水晶。距石面五六丈。卽出現。該晶石秋水湛泓。洵稱佳品。

清水河縣第一區楊家義。三王墓二處亦產水晶。

安北設綸局第一區什納干。發現水晶礦苗。未經開採。

雲母 雲母在興和縣天皮山及牛青山所產色黃黑。質堅硬。易破碎。岩層上層爲

花巖崗中層爲片麻岩。下層爲雲母岩。儲量約有數十萬萬斤。在民國五六年間。有商人閻富。曾派人向當地人民收買。以塊大者爲最佳。每斤售洋十餘元。多運銷於天津一帶。豐鎮縣官村車站東南十里天皮山。產雲母石。當地人謂之天皮。質發亮。可以爲盞。又能薄之如紙。鑲窗戶不透風。且絕饒美觀。

石墨 石墨爲綏遠縣所產。薩縣三區忽哈新村。黑藤板申等村山內。產石墨。曾經私人開採。現經官方禁止。

寶石 陶林縣第三區黃花圪洞出寶石。在前清時代。有人開採。現在有人竊採者。臨河縣狼山灣山後石中。含有玉石。惟出產稍粗。尙待淘洗。

玉石 固陽縣第一區銀號山。產白紫石英。銀溝有銀礦。相傳前清時代。曾有人開採。後經蒙人禁止。再縣城北三十里板申免溝山中。產青灰色質均佳。產量亦豐富。如能集資開辦。可得厚利。又阿塔山產金。

黑磁 清水河縣掛羅咀產黑磁。黑礬溝產白磁。據建設廳調查。黑磁年出五百馱。白磁年出一千馱。又第一區後火盤出玉根。

(三) 藥材

安北設洽局什納干格少溝產黑礬。現尙未開採。

綏遠所產藥材極豐。人多不知採取。致令廢棄不用。殊爲可惜。而藥材之中以產甘草爲最著名。茲將藥材種類。以及出產數量。運銷何處。根據省政府十九年度所刊載。調查接縣分述如下。

防風

歸綏縣。城北大青山一帶。年產黨參八千斤。防風一萬二千斤。赤芍八千三百斤。黃芪五萬八千斤。甘草九萬五千斤。莖蓉二萬一千斤。皆運銷於天津一帶。

黃芪

豐鎮縣年產黃芪一萬斤。防風一萬斤。大黃二萬斤。甘草五千斤。黃芩六千斤。柴胡四千斤。除黃芪防風運銷安國縣。大黃運銷於天津外。餘爲該縣各藥房所炮用。

甘草

薩拉齊縣。達拉旗地。年產甘草兩萬斤。莖蓉三千二百斤。土默特旗地。產枸杞一千二百斤。大青山產當歸一千斤。柴胡一千五百斤。黃芪一千二百斤。黨參二千斤。生軍五千斤。莖藜一千五百斤。天仙籽二千斤。荆芥二千斤。車前籽一萬斤。地骨皮三萬斤。〇〇六千斤。蒼耳子五千斤。扁蓄五千斤。防風

一千五百斤。赤芍一千斤。皆運銷於河北安國縣。

蕤蓉 包頭縣年產甘草二百五十萬斤。蕤蓉十五萬斤。枸杞十五萬斤。大黃四萬斤。當歸一萬斤。鎮陽六萬斤。羌活四萬斤。該項藥材除該縣所產外。大多數由甘肅及包西一帶運來。轉運於天津及安國縣一帶銷售。

鎮陽 五原縣年產甘草四十萬斤。黃芩四十萬斤。鎮陽五十萬斤。大黃五千斤。車前子五千斤。銀柴胡三千斤。防風六千八百斤。皆運銷於河北安國縣。

黃芩 武川縣年產蛤黃十五萬斤。黃芩十萬斤。防風五萬斤。黃芩五萬斤。皆運銷於天津。

大黃 集寧縣西北第四區灰騰梁一帶。年產大黃一萬餘斤。黃芩一萬餘斤。第三區黃紅一帶。產防風八千斤。又該縣各處產甘草八千斤。皆運銷於天津及安國縣一帶。

黃芪 興和縣南山溝一帶。年產大黃九千斤。黃芪二萬斤。甘草一萬斤。黃芩一百六十斤。皆運銷於河北安國縣。

赤芍 涼城縣。爾漢山。強盤山。銀盤梁地帶。年產黃芪一千斤。防風五百斤。甘草一



千斤。赤芍一千五百斤。羌活六百斤。大黃五千斤。防風二十斤。皆運銷于河北安國縣。

大黃 陶林縣西南大南溝。及西北黑山子一帶。年產防風一萬一千斤。大黃二萬五千斤。黃芪三千四百斤。皆運銷于豐鎮張家口一帶。

枸杞 和林縣第一區排家窰。白花窰山一帶。產甘草、黃芩、黃芪、大黃、柴胡、枸杞、防風、地骨皮、麻黃等藥材。甘草年產十萬零七千斤。運銷于河北安國縣。其餘產量不詳。

甘草 清水河縣。年產甘草一萬餘斤。運銷于河北安國縣。

麻草 托克托縣。年產甘草二千六百斤。枸杞四千二百斤。地丁一千四百斤。麻黃一千八百斤。大黃二千二百斤。又第五區啞喇嘛灣。樊山溝一帶。年產車前子二千斤。皆運銷于歸綏市。

知母 固陽縣。產有甘草、黃芪。又小川口附近產知母。每年春季。有人採取。惟數量不詳。

蕤蓉 臨河縣狼山灣。年產甘草五萬斤。第四區王爺地。年產蕤蓉三萬斤。鎖陽一

萬斤。惟王爺地。爲蒙人所轄。自民國十九年禁止採取。該縣所產藥材。運銷于包頭。

**柴胡** 東勝縣。產有柴胡。大黃。黃芩。惟柴胡年產六千斤。其餘產量不詳。

**黨參** 安北設治局。烏拉山。年產黨參九千斤。黃芪二千斤。茯苓四千六百斤。柴胡五千斤。大黃四千斤。甘草。一十三萬七千斤。鎮陽二萬三千斤。山豆根一千二百斤。皆運銷于包頭縣。

### (十三) 林產

綏遠省境內。中部有陰山山脈。蔓延千里。西部有黃河河套。荒灘無際。天然爲一造林區域。當初屬蒙古時代。天然林產極夥。自漢人移居以來。隨意濫伐。斧斫無遺。現在除歸、薩、托、豐、涼、等縣。尙有少數人造林外。其餘各縣。林木甚少。今後官民兩方。苟能合力栽培。則將來綏遠樹木。不難蔚然成蔭也。茲將各縣林木分述如下。

**楊樹** 歸綏縣。全縣森林約有一百餘頃。楊樹居多。柳樹次之。榆樹又次之。每頃植樹約二萬四千株。共計有樹二百四十萬株。

**榆樹** 豐鎮縣。有造林區四處。面積約一頃二十餘畝。共有楊柳榆樹一萬七千二

百七十三株。此外富東渠有楊柳樹七百六十八株。北勝渠有楊柳樹六百八十株。潘家渠有楊柳樹七百七十株。湧月渠有楊柳樹一千零五十八株。青龍渠有楊柳樹七百二十株。翟家渠有楊柳樹五十餘株。其餘縣境各處私有楊柳榆樹。尙有三萬三千餘株。

柏樹 薩拉齊縣。縣城之北官壩。有柳樹數千株。大者數尺。小者合圍。再縣北朝陽洞北靠大青山之麓。產柏樹。故亦名柏樹坡。大者數圍。小者徑尺。又該縣建設局有樹三十餘畝。至私有林約在數頃以上。現經士紳提倡。私人種樹已年增一年矣。

包頭縣。有榆楊等樹。但爲數絕少。

柳樹 五原縣。樹木極少。據該遠建設季刊。第十期所載。全縣計有楊樹四千八百四十株。柳樹五千一百五十株。榆樹一千二百一十株。

山榆 武川縣。氣候寒冷。樹木頗難成活。現在建設局加意培植。成活楊樹已有數十畝。又第五十兩區。在陰山脈中。背風之處。亦產山楊。山榆。但爲數甚少。又第五區之斗金山。旗下營。陰盛德等村。及第十區之楊樹壩。宿麻灣。榆樹店。

鐵面苦鋸等村。均有少數私人樹木。

集寧縣。氣候寒冷。植樹不易成活。公家僅於南河渠植有楊樹十餘畝。尚係叢生。成株者絕少。此外第一區張某種有榆樹二畝。第二區張某植有楊樹一畝多。俱未成株。純爲提倡性質。

興和縣。全縣共有楊樹一千二百株。柳樹一千五百株。榆樹八百株。（綏遠建設季刊第十期所載如此）

### 山楊

涼城縣。滿漢山。強盤山。有樺樹。山楊。天然林產甚多。至私有森林。約在十頃以上。據建設季刊第十期所載。計全縣共有楊樹五萬五千株。柳樹三萬株。榆樹一萬五千株。樺樹一萬五千株。

陶林縣。本縣氣候嚴寒。林木絕少。近年來公家屢經提倡。並闢有公共林場三處。加意栽培。現已成活樹木不少。至於私有林業。亦極少。據建設季刊第十期所載。全縣共有楊樹一萬二千株。柳樹八千五百株。榆樹一萬二千株。但所述株數。未免過多。

### 槐樹

和林縣城。農林試驗場。植有楊。柳。榆。槐。桑。梓。果。杏等樹共三萬二千二百七

十株。據建設季刊第十期所載。全縣共有楊樹一萬零二百一十株。柳樹五萬零二百零五株。榆樹二萬一千四百株。

**果樹** 清水河縣。公家設有林場三處。第一林場在縣城西關外。面積約十餘畝。內植多爲果木樹。第二林場。在縣城東關外。面積約十四畝。楊柳成活者約百餘株。第三林場。在第一區康卜面村。面積約三十餘畝。有樹數千株。據建設季刊第十期所載。全縣共有楊樹一千五百株。柳樹一千三百株。榆樹八百株。

**楊樹** 托克托縣。沿河河堤及東關溝。公家植有楊柳樹四千五百株。此外全縣尚有六十餘方里之大森林。均係民有。多屬楊柳榆樹。據建設季刊第十期所載。全縣共有楊樹一百三十七萬株。柳樹八十四萬五千零零三株。榆樹一萬七千六百八十株。

**柳樹** 固陽縣。本縣氣候寒冷。林木甚少。現建設局植有楊柳樹一千五百餘株。（尙未成株。）又廣義奎天主教堂。植有楊樹約二千餘株。

**柳樹** 臨河縣。全縣共有楊樹一萬五千三百株。柳樹五千三百株。榆樹一萬四千

五百株。(建設季刊第十期所載)

東勝縣城東南一里許。有公地一塊。植有楊柳樹三百餘株。縣城現植有楊柳樹一千餘株。又第三區植有楊柳樹三萬四千餘株。惟所成活者。不過十分之二。

安北設洽局烏拉山。有天然林產四百餘方里。爲蒙人所有。茲據建設季刊第十期所載。全縣共有楊樹五千八百株。柳樹四千株。榆樹四千株。松樹三千株。柏樹八百株。樺樹四千株。

(四) 植物  
綏遠產麻頗豐富。除供本省製繩縫紉。以及農工各界日常應用外。運銷天津一帶者。數達數萬萬斤以上。又五原、臨河、安北等縣。產紅柳織箕。亦頗豐富。運銷于外省者。爲數亦不少。茲根據省政府調查情形。分述如下。

籽麻 歸綏縣年產籽麻二八五・八六八五斤。宜生於淤土質。皮可製繩。籽可榨油。麻每斤值洋一角五分。

豐鎮縣。(一)麻。年產麻線一二〇・〇〇〇斤。以種於河灘沃土爲宜。麻可作縫紉製繩之用。每斤值洋三角。(二)紅柳。年產五萬餘斤。爲編製籬笆籃

筐之用。每百斤值洋三元。(三)織箕。年產一萬二千餘斤。可製簾筐掃帚等具。每百斤值洋二元。

黑麻 薩拉齊縣。(一)麻。年產白麻黑麻一·〇〇〇·〇〇〇斤。白麻每斤值洋

三角五分。黑麻八分。均以種於黑淤土爲宜。白麻色白質堅。最宜縫製。黑麻

織箕。可製繩造紙。(二)紅柳。年產一〇·〇〇〇斤。(三)織箕。年產一·〇〇〇

織箕·〇〇〇斤。

綠麻 包頭縣。(一)麻。年產綠麻六六·三三三斤。黑麻五二·四〇〇斤。綠麻可

製繩。每斤值洋五分。(二)紅柳。年產三〇·〇〇〇斤。(三)織箕。年產一〇

·〇〇〇斤。

花麻 五原縣。(一)麻。年產綠麻六三·〇〇〇斤。花麻二一·五〇〇斤。籽麻一

三五·五〇〇斤。花麻每斤值洋二角五分。可製繩。(二)紅柳。年產六·八

〇〇·〇〇〇斤。(三)織箕。年產二六·五五〇·〇〇〇斤。

線麻 武川縣。(一)麻。年產線麻六萬餘斤。籽麻八萬餘斤。均以生於粘土爲宜。(

二)紅柳。年產一〇〇·〇〇〇斤。(三)織箕。年產一·〇〇〇·〇〇〇

斤。

線麻 集寧縣。(一)年產線麻一二一·三〇〇斤。以生於濕土。(二)產黑麻九·

〇〇〇斤。宜生於河灣。黑土質。至紅柳織箕。該縣不產。

興和縣。(一)麻。有籽麻·線麻·黑麻·數種。籽麻年產一四六·九二〇

斤。其餘產量不詳。(二)紅柳。年產九八五·二〇〇斤。(三)織箕。年產四九

·六〇〇斤。

白麻 涼城縣。(一)麻。年產線麻五萬餘斤。籽麻二萬五千餘斤。白麻五萬餘斤。均

以生於黑泥土質地較濕者為宜。(二)紅柳。年產五·七〇〇斤。(三)織

箕。產量不詳。

陶林縣。(一)麻。年產籽麻一六·〇〇〇斤。宜生於土粘質。(二)紅柳無。(

織箕 三)織箕。年產三千餘斤。

和林縣。(一)麻。年產籽麻三三·四〇〇斤。宜生于砂土。產線麻五三·〇

〇〇斤。宜生於濕土。(二)紅柳。年產五千餘斤。(三)織箕。產量不詳。

清水河縣。年產線麻一五·〇〇〇斤。宜生於砂土。紅柳織箕。產量極少。



托克托縣。(一)麻。年產黑麻二二・〇〇〇斤。宜生於砂土。產白麻三・四〇〇斤。宜生於活水地。(二)紅柳。年產二・〇〇〇・〇〇〇斤。(三)織箕。年產三〇・〇〇〇斤。

### 花麻

固陽縣。(一)麻。本縣產麻極少。年僅產花麻五百餘斤。此外尚產籽麻爲數極微。(二)紅柳產量不詳。(三)織箕年產一一九・〇〇〇斤。

臨河縣。(一)麻。年產線麻三六・八七〇斤。宜生於粘土。(二)紅柳。年產四・二二〇・〇〇〇斤。(三)織箕。年產二・二〇〇・〇〇〇斤。

### 籽麻

東勝縣。(一)年產花麻一〇・一二一斤。籽麻七・六五五斤。均宜生於砂土。(二)紅柳織箕產量不詳。

### 線麻

安北設治局。(一)麻。年產線麻二五〇・〇〇〇斤。宜生於淤土。花麻五・八〇〇斤。宜生於黃土沃地。(二)紅柳。年產四六二・〇〇〇斤。(三)織箕。年產二・〇〇〇・〇〇〇斤。

### 織箕

沃野設治局。年產織箕約一〇〇・〇〇〇斤。

### (五)

### 水產

黃河流經。綏遠省臨，五，安，包，薩，托，清，等七縣。沿河居民。從

鯉魚 事漁業者亦不少。所產鯉魚極夥。味甘而鮮。久聞名於全國。至其他水產概不茲據建設廳之物產調查表將上述各縣所產之魚類多見。數量分述如左。包頭縣。年產鯉魚十萬斤。

鯽魚 安北設洽局年產鯉魚六千斤。鯽魚二千四百斤。

五原縣。年產鯉魚十二萬五千斤。

臨河縣。年產鯉魚十二萬四千五百斤。

白魚 托克托縣。年產鯉魚三千七百斤。鮎魚一千二百斤。鯽魚八千四百斤。白魚

五百五十斤。薩清兩縣。產量不詳。

(十六) 工業 綏遠工業尚在幼稚。大部分多係小工業。規模極小。如縫紉、打鐵、木作、磨坊、

馬鞍店、銅鉛店等。不外製造農具。每日常用具而已。綏遠省最出名之氈毯各業。因沿用舊法。不加改良之故。以致出品無多。不能廣銷於外。晚近有人利用價錢極低廉之羊毛。駝毛。設廠製造毛衣毛布。雖銷路極廣。惟以手工製造。出品不多。每有供不應求之慨。此外包頭設有麵粉廠。甘草廠。規模略具。設備較完。惜開辦未久。成績亦不十分顯著。

麵粉

麵粉。包頭縣南門外五里岔。有電燈製麵公司一家。於民國十九年成立。係股份有限公司。資本八萬元。專經營電燈製麵二業。電燈於民國十九年五月開始發電。內置德國製造臥式蒸氣發動機一架。馬力一百三十匹。發電機一座。安培一九·三。電壓為三千華達爾。現有二十五支光電燈四千五百餘盞。至製麵部份。方於民國二十年五月間開始。製有德國製造清麥機。篩粉機各一部。銅磨四座。計分二十四寸者二部。二十二寸者一部。二十寸者一部。又美國製造電動機一座。價值共約六萬餘元。該廠所用原料為小麥。除由包頭收買外。並向歸綏購辦。每日用麥四十石。可出頭等粉一百二十包。二等三等粉各四十包。每包計重四十九磅。售價頭等每包三元九角。二等三元八角。三等三元一角。出品大多銷售本縣縣城。五原及臨河等數處。寧夏雖有銷售。但為數極少。蓋因開辦伊始。營業尚未推廣也。又包頭東門內有晉源西油糧麵粉公司。於民國十七年七月開辦。資本十萬元。係有限公司。其營業除製麵外。兼收買油糧。製麵廠置有德國製造清麥機。篩粉機及二十寸銅磨各一部。舊式石磨六具。柴油引擎一座。馬力二十四匹。價值

約二萬四千餘元。該廠所用小麥多。向由本城與歸綏二處收買。小麥二十五石。可出二等麪一百三十包。三等十包。四等與次麪各五包。每包計重四十斤。批發價格。二等麪每包四元。三等三元七角。四等三元。次麪二元五角。三四等麪多銷本城。二等與次麪。除少數自用外。餘悉運銷五原、臨河、及寧夏等處。

此外歸綏市尚有製麪公司二家。一係利用水力。一係取用電燈公司電力。規模俱小。出品亦無多。至其餘各縣六成行。以及農家日用麪粉。純用舊式石磨。以牲畜或人力挽磨之。

### 毛毯

毛毯。綏遠向貢盛名。內蒙及平津一帶。多購買於斯。且珍貴之。現在本省從事該業者。共有四十二家。計歸綏六家。年產一六·七二〇方尺。薩縣五家。年產一二·〇〇〇方尺。包頭二十三家。年產二〇·六六〇方尺。五原四家。年產三·〇〇〇方尺。陶林三家。年產一·〇八〇方尺。安北一家。年產二·四〇〇方尺。此外托縣、臨河。亦有裁織者。純係家庭工業。資本不過數十元。以至百元上下。所需原料為羔羊毛。每斤可裁毛毯一方尺。出品有炕

褥。椅褥。馬鞍褥等。價格視花色優劣而定。每方尺最高二元二角。最低一元四角。普通一元六角至一元八角。上中級貨多銷售本地及平津一帶。次色貨則運銷內蒙。在民國四五年間。營業最發達。晚近以天災匪患。銷路亦因之停滯。

### 毛毡

毛毡。綏遠亦貢獻名。有絨毡毛毡之別。紅黑白色之分。從是業者。計歸綏四家。年產絨毛毡二〇・五〇〇方尺。薩縣三家。年產一五・〇〇〇方尺。包頭三〇〇〇塊。五原八家。七五六・〇〇〇方尺。武川六家。三五・四〇〇方尺。興和二家。八四・〇六〇方尺。陶林五家。二〇・〇〇〇斤。和林一家。三六〇方尺。清水河六家。年產絨毡二〇・〇〇〇方尺。毛毡一〇・〇〇〇方尺。安北一家。年產四・八〇〇方尺。涼城。天成村。廠汗營。卓資山三處。年產紅毡約五百餘塊。製造方法。先將毛彈開。再勻鋪於地。加以熱水洗之。用腳踏實即成。普通價格。絨毡每尺四角。毛毡三角。除銷本省外。大部份運銷於內地各省。

### 毛布

毛布。僅歸綏遠包頭二縣。有紡織者。資本無多。並無工廠設備。每家置有木

機三四架。以羊毛紡成線子。然後用機織造。或以毛棉線合織者。或以純毛線織造者。色有黑藍灰褐等色。惟出品粗澀。不甚美觀。但很結實耐用。計歸綏年產毛布二·三·五〇〇尺。包頭年產二·〇〇〇尺。每尺售洋三四角。毛單。綏遠產量亦不少。其製法以牛羊驢馬等種毛紡織而成。以牛毛織者為最佳。計歸綏一家。年產毛單二·一〇〇塊。薩縣二家。年產一·一〇〇方尺。包頭年產二等貨四〇〇幅。次等貨六〇〇幅。五原二十家。年產五〇〇條。興和二家。年產一三〇塊。（每塊二四方尺）陶林四家。年產五〇〇塊。安北一家。年產四·八〇〇方尺。每塊售洋三元五角。每方尺二角。悉用手工製造。出貨無多。不能推銷各地。除綏遠省銷售外。運銷平津一帶者。為數甚少。

### 毛袋

毛口袋製法。與毛單略同。歸綏年產四·二〇〇條。薩縣二·〇〇〇條。包頭四·〇〇〇條。五原三·〇〇〇條。興和五〇〇條。陶林六〇〇條。和林一·〇五〇條。安北二〇〇條。每條價洋一元五六角。多銷售本省及內外

蒙古。

毡帽 毡帽製法與毡大致相同。惟須用帽形模型方可製成。綏遠省經營該業者。計歸綏二家。年產五・一〇〇〇頂。包頭一〇・〇〇〇頂。五原三・〇〇〇頂。興和三家。年產一・五〇〇頂。陶林五家。年產二・〇〇〇頂。清水河六家。年產二〇・〇〇〇頂。和林一・〇〇〇頂。每頂價洋五角。銷售本省及內外蒙古。

毛鞋 毛鞋製法與毛毡毡帽相同。惟於洗鞋之時。須用鞋形模型套之製成。綏遠省從事毛鞋業者。計歸綏三家。年產入・二〇〇雙。包頭一〇・〇〇〇雙。五原六・〇〇〇雙。興和二家。年產二七〇雙。陶林五家。年產四〇〇雙。和林五〇〇雙。以絨毛製成者較貴。每雙價洋七角上下。本地人購買者居多。

燒酒 酒有燒酒黃酒之別。本地營此業者。各縣都有。營業亦頗發達。所產酒量。雖無精確之統計。然為數當達數萬萬斤以上。燒酒製法。用高粱。糜。穀等粟磨碎。拌以麩麪。再裝在缸內發酵。歷時入九日。用甑蒸溜。即成。黃酒製法。先以黍米。（俗名黃米）熬成稠粥。待稍溫後。拌以麩麪。裝缸發酵。歷時約半日。

紅毛酒 之久。再加入生酒。用棍攪拌多時。靜置涼處。約十餘日後。即可榨取飲用。涼城縣第三區廠漢營。產紅毛酒。色紅味甘。且能去病。其製法秘而不宣。蓋恐

外人仿製。故僅廠漢營一處出產。價頗昂。每斤售洋八角。本地人多以燒酒攪和而飲。蓋因酒質濃而豔。且含有藥性。純飲易醉。銷路極廣。山西以及內外蒙古人。多喜飲之。且極珍貴。倘能明其製法。設置大規模工廠。加以製造。定能推銷全國。亦為綏遠之一大利源也。

### 胡麻油

油。本省出產胡麻。麻子。菜籽。已於農產中詳言之矣。人多以之榨油。其製法。先將胡麻。麻子。菜籽。用鍋燒熟。再用磨碎。和以水。用籠蒸溜。然後以麻包好。用榨榨之。即可出油。油以胡麻油為最佳。人多以之吃用。菜籽油亦可吃。麻油作燃燈用。渣滓可飼畜及肥料之用。

### 甘草膏

甘草膏。包頭有甘草廠一家。名永茂源甘草公司。民國十九年十月成立。為芬蘭人維利俄斯創辦。資本約二三千元。廠中工具。計有鍋爐十四個。全用人力及畜力發動。所用原料。為甘草之細根末枝。每百斤值洋四元。每製膏百斤。須用草三百五十斤。至其製法。每桶甘草二百五十斤。以六小桶水飽



之。五小時內。共飽三次。然後放第一鍋上。煮十二小時。第二鍋上煮十二小時。第三鍋上煮八小時。即成膏。最後製成膏磚。以紙包好。裝木箱中。每箱十磚。重五十基羅。格蘭姆。運往天津。每百斤售洋三十五元。該公司于民國二十年春季。經官方收回。現歸綏遠平市官錢局經營。

### 木器

金石木器。本省從事金石木器業者甚夥。然純係家庭工業。並無大規模之製造廠。所以出品無多。只供應當地人民之需要而已。製金器有金爐。銀爐。銅鉛爐。生熟鐵爐之別。金爐。銀爐專製各種裝飾品。間亦有製造用具玩具。及各種陳設品者。銅鉛爐專製各種用具及陳設品。生鐵爐專製犁鏵。鋤鉢。火爐。爐條等用具。熟鐵爐專製各種農具及家庭日用品。石有石鋪。專治碾磨。石條。石臼。石碑。欄杆等類。木有木店。專造車。農具及棺。櫥。櫃。桌。凳等用具。所有金石木製造品。完全銷售於本省。

### 紙張

紙張。綏遠所造之紙。僅麻紙。草紙。兩種。各縣俱有紙房製造。純係私人經營。資本大者千元。小者二三百元不等。營業尙稱發達。製麻紙法。以破碎麻繩。用碾軋爛。入鍋煮之。再用石灰水洗淨。倒入漚盆。加入適量之清水。用棒攪

拌。再加入適量之米糊。或明礬榆皮液。用竹筴盡力攪拌。使成不稠不稀之精糊狀。然後布簣於漉筐。將紙漿舀起。澆發於其上。縱橫洶汰。抑揚盪動。令紙質厚薄均勻。舉簣稍去其水。即取下輕鋪於紙牀上。最後將濕紙貼於晒板上。直至晒乾後。取下即成。製草紙法。亦與麻紙略同。惟草紙以麥穢爲原料。至本省所出紙張。大部份銷售於本省。

### 皮貨

皮衣皮褥。本省產皮甚富。除皮匠僅用舊法製造。皮衣皮革外。大部份以生貨輸出。利權外溢。令人無不歎惋。今茲就本省製造皮衣皮褥家數。及出產數量言之。計歸綏皮衣五家。年產一〇・九四〇件。皮褥二家。年產一・九六〇塊。薩縣皮衣五家。年產三・〇〇〇件。皮褥三家。年產二・〇〇〇件。包頭年產山羊及老羊皮衣一〇・〇〇〇件。羔羊皮衣一三・〇〇〇件。皮褥五〇〇塊。五原皮衣十家。年產三・〇〇〇件。皮褥十家。年產一・二〇〇塊。武川皮衣五家。年產八・六〇〇件。興和皮衣三家。年產一四〇件。皮褥三家。年產一六〇塊。陶林皮衣三家。年產一〇・〇〇〇件。皮褥三家。年產一〇〇塊。安北年產皮衣三〇〇件。而製出之貨。多係羊皮。狐。狼。狗。等種。

皮。多以生貨輸出。至山羊皮每件（小衣）售洋三四元。羊皮每件（小衣五六元）羔羊皮每件（大衣）二十餘元。多銷售於本省及山西平涼各處。

### 皮革

皮革。除狐狼皮等羊種。可製皮衣。除用外。牛馬騾驢駝猪皮。多用之以製革。而本省製造皮革。尚沿用舊法。以致出品不精。銷路亦未能推廣耳。晚近亦有人以西法製造法蘭底革者。惜無大規模之製造廠。出品亦無多。今將現有製皮革之家數及其產量。分別言之。計歸綏六家。年產三・一七〇張。薩縣七家。年產五〇・〇〇〇斤。包頭三・〇〇〇張。五原六・〇〇〇斤。興和三家。年產五・五七〇斤。陶林三家。年產三・五〇〇斤。安北一家。年產五〇〇斤。成貨牛皮。每斤值洋四五角。馬騾驢猪等種皮。每斤二三角。大部份。銷售於本省。

### 陶器

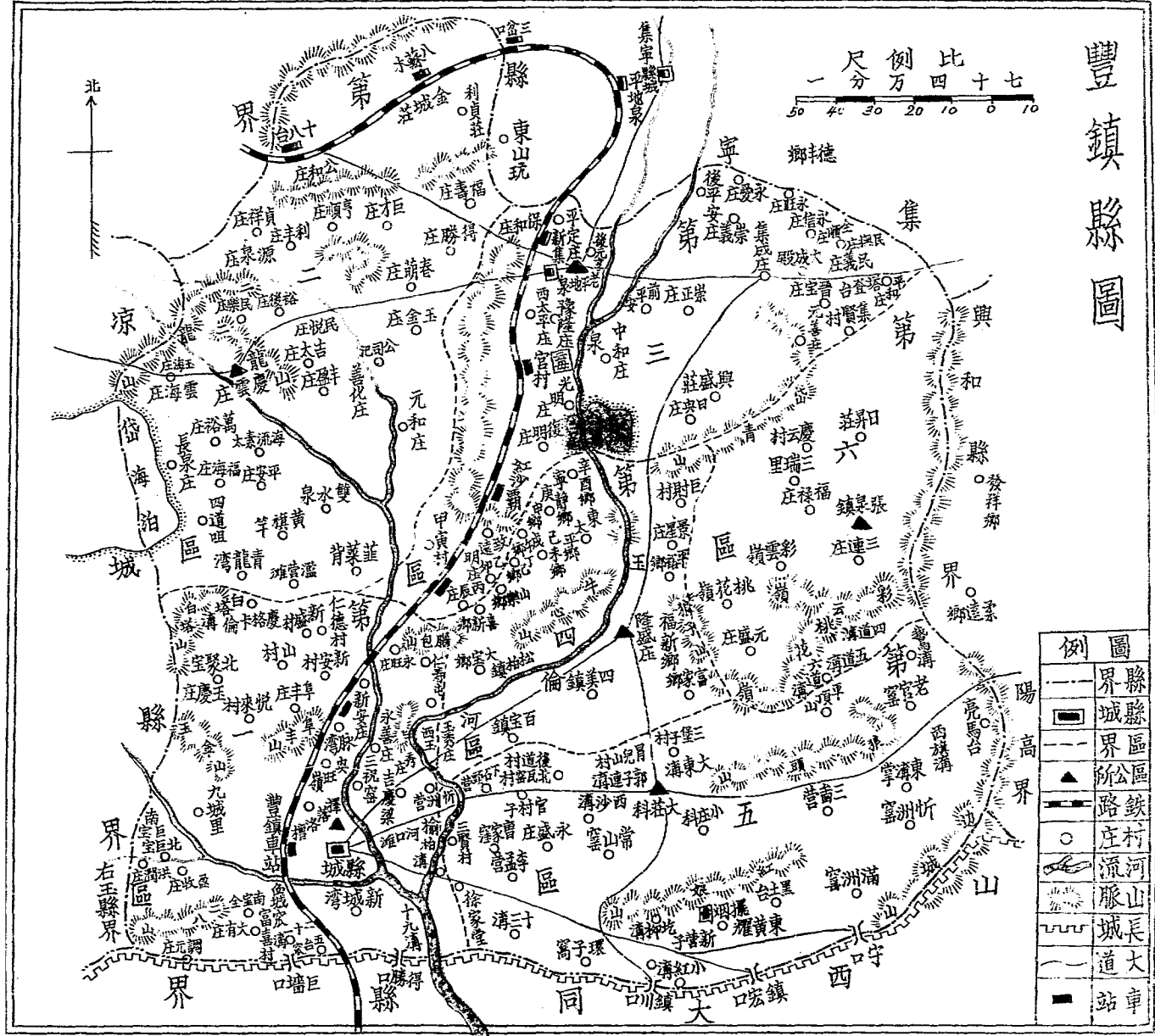
陶器。清水河縣屬第四區黑礬溝產白瓷。掛羅咀產黑瓷。均稱豐富。且土質細膩。膠性甚大。以故出品佳良。而價值又廉。所以銷路近及包五。薩托武。和各縣。遠達陝邊以及甘寧各地。黑礬溝原有瓷窯十三座。輪盤二十五付。近

因連遭災荒。故停業者十座。現今有瓷窯三座。輪盤七付。工人五十名。每盤年出碗碟等一千五百輛。(每輛二十個)七盤共出一萬零五百輛。掛羅咀原有瓷窯十三座。輪盤四十二付。亦因災荒。停業者九座。現僅有瓷窯四座。輪盤四付。工人六十名。每盤年出盆缸瓶罐等六百馱。四盤共出二千四百馱。(每馱一百五十斤)聞近來對於電燈電話所用之電瓶。亦能仿製。惜沿用土法。不加改良。以致出品不能精。最近建設廳擬擴充其範圍。並加以指導。使之粗細瓷器。皆能製造。倘官廳再能因時利導。以求精細並進。則綏遠瓷業。未始不可稱囂於西北。



# 豐鎮縣圖

比例尺  
一 分 万 四 十 七  
50 40 30 20 10 0 10



例圖

——	界縣
——	城縣
——	界區
▲	所公區
——	路鐵
○	庄村
——	流河
——	脈山
——	城長
——	道大
■	站車

## 豐鎮縣物產

古爲新雲中。漢魏皆屬代郡。在漢爲代郡之且如。明爲豐川衛。清爲山西大同之分防廳。光緒十年。改屬歸綏道。爲口外十二廳之一。民國元年改爲縣。設知事。三年劃歸綏遠。七年劃歸察哈爾。十八年一月復改歸綏遠。

(一) 位置 在省治東南三百五十五里。

(二) 面積 東西寬一百七十里。南北長一百八十里。面積三萬零六百方里。

(三) 縣界 東至興和。南至山西大同。西至涼城。北至集寧。東南與山西陽高縣境毗連。西南與山西右玉縣接壤。

(四) 鄉鎮 隆盛莊。大莊科。張皋鎮。哈少胡同。老平地泉。全縣共分六區。有二百一十一村。一區六十二村。二區五十村。三區三十六村。四區二十一村。五區三十六村。六區十六村。

(五) 人口 全縣共計四萬四千三百五十七戶。男女共二十五萬四千三百三十五人。

(六) 山脈 紅娘山。韓慶壩山。牛心山。二龍山。腦包山。天皮山。岱青山。桃花嶺。彩雲嶺。皆

係陰山支脈。

(七) 河流 玉倫河(俗名大東河) 豐川河(俗名領馬河) 至五合窰與大東河會流。入山西大同境。

(八) 畜產 有馬三·九九四匹。牛四·二二五頭。山羊一·八三四隻。綿羊二·九九四隻。猪二·五七二口。驢二·四一八頭。騾一·八七三頭。鷄二八·四九六隻。

(九) 農產 以產穀子。莜麥。小麥爲大宗。黍子。葫麻。雜豆次之。穀子年產一一二·〇〇〇石。莜麥一二四·〇〇〇石。小麥三六·〇〇〇石。黍子一八·二〇〇石。葫麻一〇·八〇〇石。糜子八·四〇〇石。蕎麥六·八四〇石。草麥四·五〇〇石。菜籽一七〇石。黃豆七·八二〇石。黑豆五·二〇〇石。大豆六〇〇石。紅蓮豆一〇石。

(十) 礦產 第二區裕厚莊產煤。二三兩區產鹽鹼。天皮山產雲母。

(十一) 交通 東至興和一百八十里。有豐興汽車路可通。西至涼城一百八十里。途經涼城縣天成村。麥胡圖等處。爲舊時歸綏豐鎮間通行大道。南距山西大同八



十五里。北距集寧縣城一百五十里。西北距歸綏三百五十五里。皆可由平綏線直接往還。甚為便利。

(十二) 皮毛

年產羊皮八三·〇〇〇張。羔皮二·〇〇〇張。狐皮五七張。狼皮壹參張。狼皮一三張。狗皮一·五〇〇張。貓皮五〇〇張。獾皮一五張。貉皮五〇〇張。牛皮一·三〇〇張。羊毛四〇五·〇〇〇斤。羊絨二二·三〇〇斤。猪毛九·〇〇〇斤。猪鬃一二·〇〇〇斤。所產皮毛。除本地製造物品外。餘運銷天津張家口一帶。

(十三) 鹽

第二區大海灣大海泊產鹽。又第三區二蘇木二蘇木海子亦產鹽。二處每年約產鹽一萬五千餘斤。

(十四) 藥材

年產黃芪一萬斤。防風一萬斤。大黃二萬斤。甘草五千斤。黃芩六千斤。柴胡四千斤。除黃芪防風運銷安國縣。大黃運銷於天津外。餘為本縣各藥房所炮用。

(十五) 林產

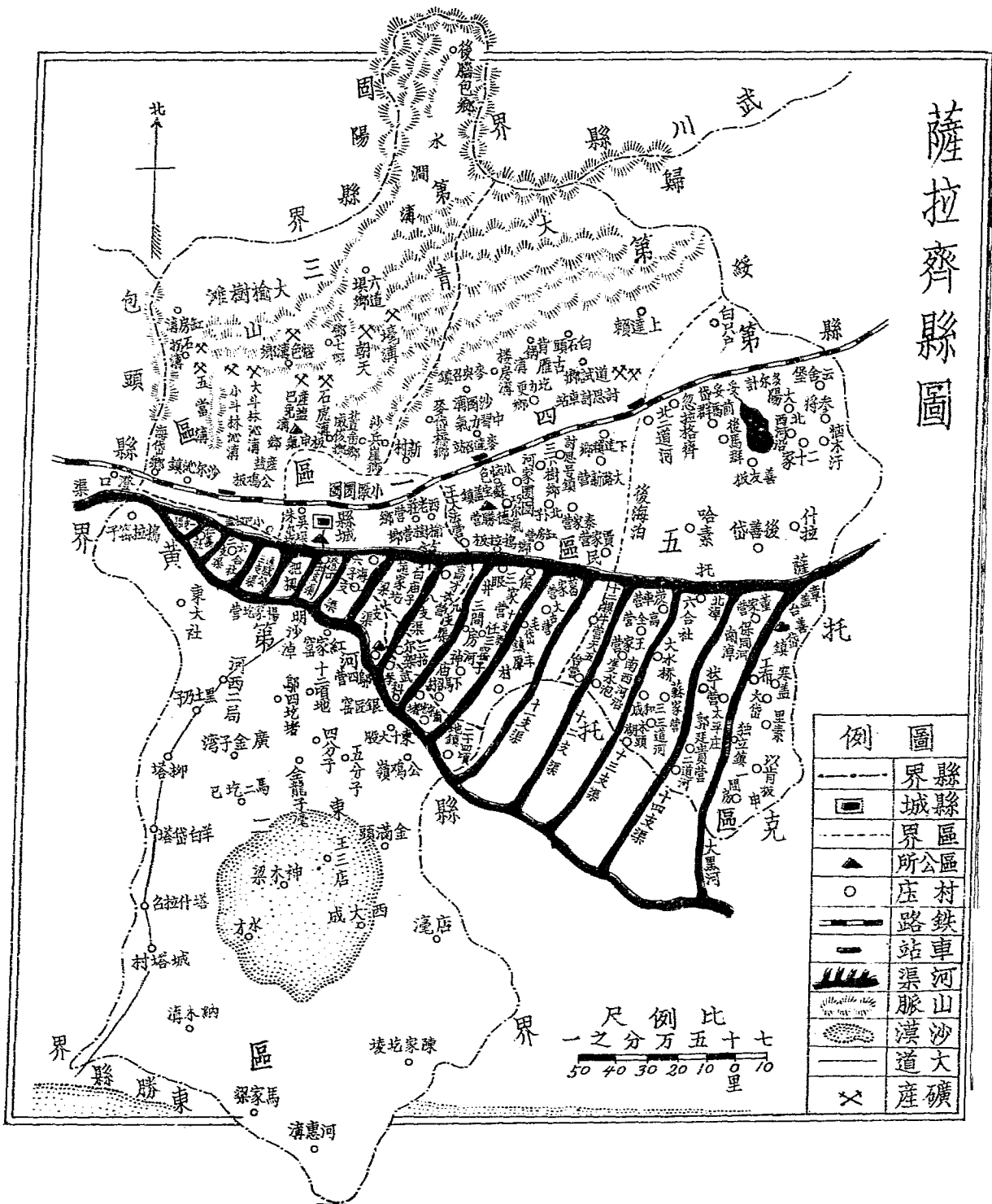
有造林區四處。面積約一頃二十餘畝。共有楊柳榆樹一萬七千二百七十株。此外富東渠有楊柳樹七百六十八株。北勝渠有楊柳樹六百八十株。

潘家渠有楊柳樹七百二十株。翟家渠有楊柳樹五十餘株。其餘縣境各處。私有楊柳榆樹。尙有三萬三千餘株。

(七) 植物

(一) 麻。年可產線麻一二〇・〇〇〇斤。以種於河灘沃土爲宜。麻可作織絮製繩之用。每斤值洋三角。(二) 紅柳。年產五萬餘斤。爲編製簍筐籃筐之用。每百斤值洋三元。(三) 織箕。年產一萬二千餘斤。可製簾筐掃帚等具。每百斤值洋二元。

# 薩拉齊縣圖



## 薩拉齊縣物產

漢雲中郡之咸陽犢和二縣。及朔方郡之廣牧縣地。雲中郡西部都尉設治於此。北魏爲廣寧郡之石門縣。隋爲油雲縣。唐置振武軍。單于大都護府。元爲下州地。屬大同路。清設協理通判。光緒十年改爲撫民。同知廳。屬歸綏道。民國元年。始改爲縣。

(一) 位置 在省洽西二百四十里。

(二) 面積 東西寬一百九十里。南北長三百一十里。面積三萬零六百四十五方里。

(三) 縣界 東至歸綏縣界。南至東勝及陝西府各縣界。西與包頭毗連。北與武川接壤。

(四) 屬旗 土默特及達拉特旗地。

(五) 區村 全縣分五區。共轄一十四鎮。二百四十村。

(六) 人口 全縣共計二萬九千八百三十六戶。男女共一十五萬三千八百四十八人。

(七) 山脈 陰山幹脈。橫貫縣境北部。在縣境第四區界內有九峯山。山峯極高。此外別無大山。

(八) 河流 以黃河爲主幹。經流縣城之南。西北東南斜貫境內。約有一百五十里。其他

(九) 農產

注入黃河之河流。有大黑河。自歸綏流經縣境東南第五區。入托克托縣境。以產糜子。高粱。穀子爲大宗。糜子。小麥。雜豆次之。高粱年產一八五·一一〇石。糜子二九〇·〇〇三石。谷子一五·〇〇〇石。糜子四八·五二五石。小麥一〇·〇〇〇石。雜豆一六·〇三二石。

(十) 畜產

有青山羊三·八〇〇隻。磐羊八七〇隻。此外牛。馬。羊。豬。駱駝。鷄。等。總共有十三萬五千餘個。

(十一) 礦產

城北第三區。大青山脈之五當溝。阿刀亥溝。大小斗林沁溝。把菟溝。石湖溝。腦包溝。朝天溝。漳溝。烏里麻溝。(均距縣城三五十里不等)均產煤。計有煤窯十四處。爲公威窯。三成窯。邢福窯。白二窯。大根召窯。科頭窯。蘆魚窯。代三窯。公義窯。張駒窯。李三雷窯。蒙古吉吉成窯。劉五九窯。伊三撓窯。均用土法採掘。各窯合計共有工人二百餘名。總計每日出煤八萬餘斤。每年三千萬觔。又第四區。陶思浩山脈之老虎溝產煤。煤質優良。產量豐富。再麥達召溝內山上產煤。亦露于外。隨便即可取用。惟以山路崎嶇。運輸不易。該縣建設局擬將此路修通。以便運輸。惜需款過鉅。刻難辦到。

(十二) 交通  
又後腦包及老窩鋪溝產鐵。板神氣灘出土鹽。第三區忽合新村產石棉。由縣城東行。途經麥達召。多爾濟察素齊。畢克齊。至歸綏。凡二百四十里。西至包頭縣。給九十里。東南經榆樹營子。毛岱鎮。二道河子。至托克托縣城。一

百四十里。西北經公積板石拐子至固陽縣城。一百六十里。均有大道通行。南行渡河經羊白岱塔。城塔村。至東勝縣城。北行經水瀾溝。至後腦包。東北入武川境。抵前烏蘭不浪。達武川縣城。東至歸綏。西抵包頭。並有綏包鐵道通行。甚為便利。

(十三) 皮毛

年產羊皮三·二〇〇張。牛皮二·二〇〇張。馬皮一九〇張。驢皮八五張。羔皮五四〇張。羊毛一五·〇〇〇斤。駝毛九〇〇斤。牛馬毛二·六〇〇斤。皮張多數運銷於天津。羊毛為本地各毡房毯廠所用。

(十四) 藥材

年產甘草二萬斤。蕤蓉三千二百斤。土獸特旗地產枸杞一千二百斤。大青山產當歸一千斤。柴胡一千五百斤。黃芪一千二百斤。當參二千斤。生軍五千斤。蒺藜一千五百斤。天仙籽二千斤。荆芥二千斤。車前籽一萬斤。地骨皮三萬斤。葶藶六千斤。蒼耳子五千斤。扁蓄五千斤。防風一千五百斤。赤芍一

一千斤。皆運銷於河北安國縣。

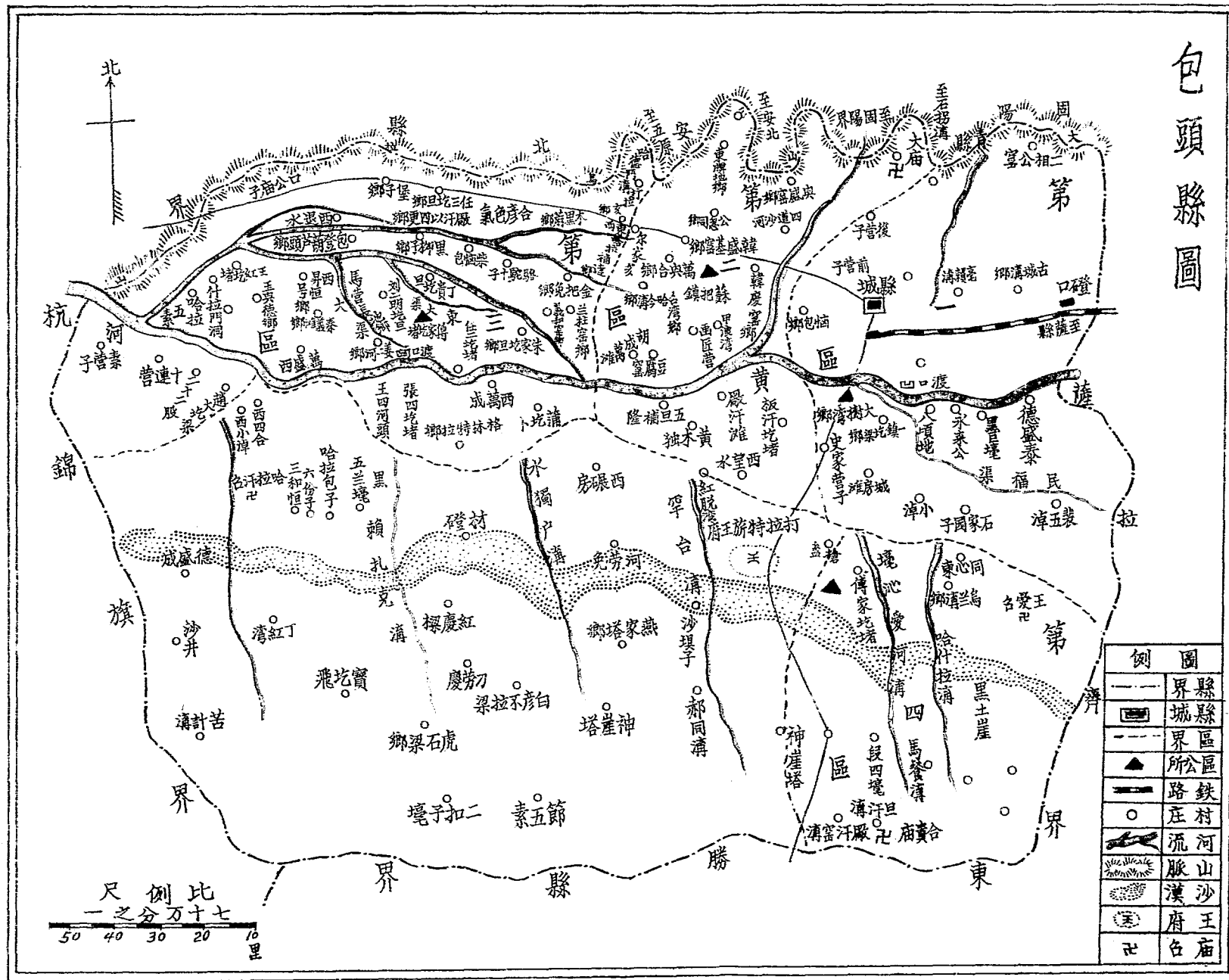
(五) 林產

有柳樹數千株。大者數尺。小者合圍。再縣北朝陽洞北靠大青山之麓。產柏樹。故亦名柏樹坡。大者數圍。小者徑尺。又本縣建設局有樹三十餘畝。至私有林。約在數頃以上。現經士紳提倡。私人種樹。成績頗佳。年盛一年矣。

(六) 植物

麻。年產白麻黑麻一·〇〇〇·〇〇〇斤。白麻每斤值洋三角五分。黑麻八分。均以種於黑淤土為宜。白麻色白質堅。最宜縫紉。黑麻可製繩造紙。紅柳一〇·〇〇〇斤。織箕年產一·〇〇〇·〇〇〇斤。

# 包頭縣圖



圖例	
---	縣界
■	縣城
- - -	區界
▲	區公所
—	鐵路
○	村庄
—	河流
▲	山脈
■	沙漠
⊕	王府
⊕	名廟

尺例比  
一之分万十七  
50 40 30 20 10 里



## 包頭縣物產

包頭縣原爲薩縣所屬。前名包頭鎮。因居水陸交通中心。商賈雲集。民國十二年綏包鐵路告成。遂成立設給局。十五年一月又改爲縣。

(一) 位置 在省洽西三百三十里。居黃河北岸。

(二) 面積 東西寬三百里。南北長二百里。面積四萬七千四百方里。

(三) 縣界 東至薩拉齊縣界。南抵東勝。西達杭錦旗。北與固陽安北兩縣相接。

(四) 屬旗 達拉特旗地。

(五) 區村 全縣分四區。共轄五十四村。

(六) 人口 全縣一萬五千三百二十一戶。男女七萬四千八百三十二人。

(七) 山脈 陰山橫貫境之北部。自昆都倫溝以東。名曰大青山。其西名曰烏拉山。

(八) 河流 黃河橫貫境內。東西約三百餘里。北納昆都倫河。城塔汗溝河。包頭河三水。南會哈仕拉河。壕慶河。坎台河。水獨尾溝河。黑賴河。毛不浪河等六河之水。藉以灌地者。有公濟渠。西官渠。西大渠。東大渠。

(九) 交通

陸行則有平包鐵路。由包頭可直達北平。汽車路已成者。有包烏路。由包頭經安北五原臨河以至烏拉河。未成者。則有至武川之包武路。並有至東勝之包東路。航運則賴黃河之水。有七站板。高柳大船。小筏子。三種民船。往來於包頭寧夏之間。

(十) 農產

以產糜。麥雜豆爲大宗。谷子。小麥。高粱次之。糜子年產四一·〇〇〇石。麥子二〇·〇〇〇石。雜豆五〇·〇〇〇石。谷子九·六〇〇石。高粱二·〇〇〇石。小麥四·二〇〇石。蘇子一·六〇〇石。

(十一) 畜產

有馬一·〇〇〇匹。牛五·〇〇〇頭。羊二六·〇〇〇隻。驢四·〇〇〇頭。駱駝一·五〇〇頭。鬃羊九〇〇隻。青山羊一二·二〇〇隻。

(十二) 皮毛

年產羊皮九六·〇〇〇張。牛皮五四·〇〇〇張。馬皮三一·〇〇〇張。狐皮八·五〇〇張。狼皮六·五〇〇張。羔皮一三·〇〇〇張。羊毛一六·六〇〇·〇〇〇斤。羊絨一·一〇〇·〇〇〇斤。駝毛二·六〇〇·〇〇〇斤。皮毛除本縣出產者外。多由內外蒙古及青、新、甘、寧等地運來。轉銷於天津及華北各省。

(三) 礦產

第三區梅力更廟後。產無烟炭。礦區東西長五十里。南北寬五十里。現尙未開採。又第四區七村。產煨炭。有礦區二處。一爲水洞戶川。礦區面積東西長一百里。南北寬五里。現有鑿四處。一爲罕台溝（屬達拉特旗地）現有鑿七八處。礦區大小與水洞戶川相同。煤層之上。爲五色土。厚五六丈。煤層厚約一丈。開採方法。沿煤層內進。每一丈五尺留柱頭。以防塌陷。鑿工終年採掘。每人每日能取千斤以上。先背出洞口。然後載運。聞該二處煨炭。每年共出六千車。每車五百斤。全年採量約爲三百萬觔。普通價格。每百斤。計洋一元。全年採量共值。約爲三萬元。查水洞戶川距縣城百五十里。至平綏路磴口站三十里。罕台溝距縣城約一百四十里。

(四) 鹽產  
每年約二萬八千七百七十餘斤。第四區王愛召。產熬鹽。附近居民皆仰給之。

(五) 藥材  
年產甘草二百五十萬斤。徙蓉十五萬斤。枸杞十五萬斤。大黃四萬斤。當歸一萬斤。鎖陽六萬斤。羌活四萬斤。該項藥材。除本縣所產外。大多數由甘肅及包西一帶運來。轉運於天津及安國縣一帶銷售。

(六) 林產 有榆楊等樹。但爲數無多。

(七) 植物 麻。年產綠麻六六·三三斤。黑麻五二·四〇〇斤。綠麻可製繩。每斤值

洋五分。紅柳。年產三〇·〇〇〇斤。織箕。年產一〇·〇〇〇斤。

(八) 工業 南門外五里岔。有電燈麵粉公司一家。於民國十九年成立。係股份有限公

司。資本八萬元。專經營電燈製麵二業。電燈於民國十九年五月開始發電。

內置德國製造臥式蒸氣發動機一架。馬力一百三十匹。發電機一座。安培

一九·三·電壓爲三千華達爾。現有二十五支光電燈。四千五百餘盞。至

製麵部份。於民國二十年五月間開始。製有德國製造清麥機。篩粉機各一

部。銅磨四座。計分廿四寸者二部。二十二寸者一部。二十寸者一部。又美國

製造電動機一座。價值共約六萬餘元。該廠所用原料爲小麥。除由包頭收

買外。並向歸綏購辦。每日用麥四十石。可出頭等粉一百二十包。二等三等

粉各四十包。每包計重四十九磅。售價頭等每包三元九角。二等三元八角。

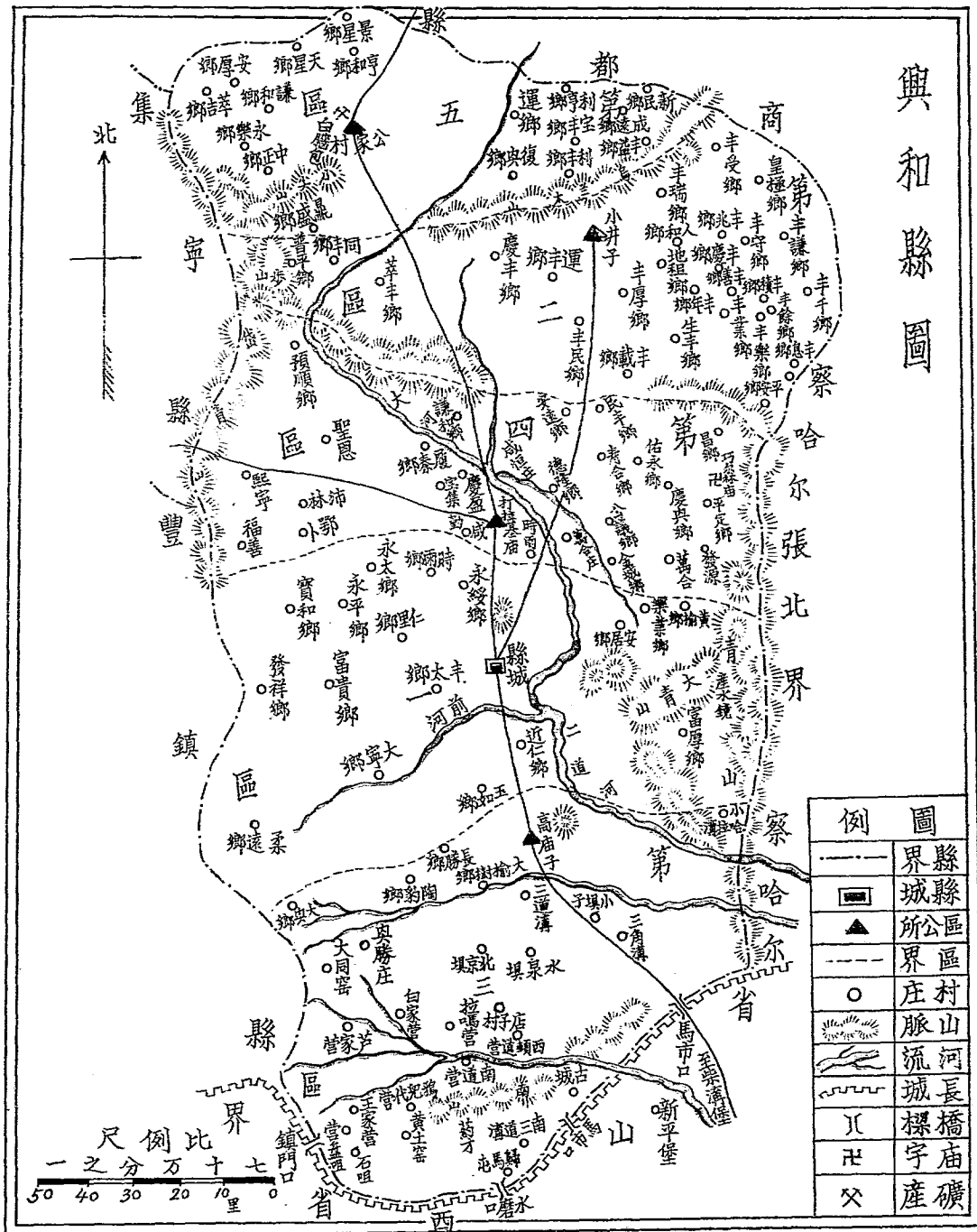
三等三元一角。出品大多數銷售本縣縣城。及五原臨河等處。寧夏雖有銷

售。但爲數極少。蓋因開辦伊始。營業尙未推廣故也。又包頭東門內有晉源

西油浪麵粉公司。於民國十七年七月開辦。資本十萬元。係有限公司。其營業除製麵外。兼收賣油糧。製麵廠置有德國製造清麥機。篩粉機及二十寸鋼磨各一部。舊式石磨六具。柴油引擎一座。馬力二十匹。價值約二萬四千餘元。該廠所用小麥。多向本城與歸綏二處收買。小麥二十五石。可出二等麵一百三十包。三等十包。四等與次麵各五包。每包計重四十斤。批發價格。二等麵每包四元。三等三元七角。四等三元。次麵二元五角。三四等麵。多銷本城。二等與次麵。除少數本城自用外。餘悉運銷五原臨河及寧夏等處。



# 興和縣圖



——	界縣
■	城縣
▲	所公區
---	界區
○	庄村
⋯	脈山
~~~~~	流河
—— ——	城長
∩	標橋
卍	宇廟
父	產礦

尺例比  
一之分万十七  
50 40 30 20 10 0 里

## 興和縣物產

在漢魏均屬代郡。元爲威寧縣。清光緒二十九年。設興和廳。歸山西歸綏道。民元始改爲縣。民三年劃歸察哈爾。十八年一月復劃歸綏遠。

(一) 位置 在省垣東五百三十五里。舊名二道河是也。

(二) 面積 南北長約二百八十里。東西寬六十里。面積一萬一千二百方里。

(三) 縣界 東至察省張北縣。西接集寧豐鎮兩縣。南至察省懷安並山西陽高縣界。北抵商都。南北長而東西狹。

(四) 村鎮 全縣共分五區。有一百二十三村。一區、十八村。二區、三十二村。三區、二十五村。四區、二十八村。五區、二十村。

(五) 人口 全縣共計一萬六千九百三十七戶。男女共九萬二千六百八十一人。

(六) 山脈 鹿角壩山。喇嘛孔督山。腦包山。大青山。小卓資山。烏蘭大巴山。

(七) 河流 一曰前河。自豐鎮縣入境。一曰後河。自本縣第四區起。二河均至縣城東南。合爲一流。故名二道河者。卽以此也。實則此河上流。乃由蘇計河。豪沁河。鴛



鴛河。營子河。四水會合而成者也。

(八) 交通 由縣城東南至察省柴溝堡一百二十里。西南至隆盛莊一百一十里。北距

察省之商都縣一百八十里。西北至集寧一百四十里。除與興盛莊有汽車可通外。其餘亦均有車馬大道通行。

(九) 農產 以產麥子、小麥、穀子爲大宗。糜、黍、胡麻、豆類次之。小麥年產五九·八二〇

石。小麥一九·二四〇石。穀子一八·七四〇石。大麥四·六七〇石。黍子四·九七〇石。糜子四·二三〇石。胡麻九·三二〇石。雜豆九·一九〇石。

(十) 畜產 有馬四·九七〇匹。牛七·九八〇頭。羊一〇·四〇〇隻。騾三·五六〇

頭。驢一·二〇〇頭。猪二·七〇〇口。鷄一七·二〇〇隻。

(十一) 皮毛 年產羊皮七·九〇〇張。牛皮三九〇張。馬皮二四〇張。黃羊皮一·〇〇

〇張。羊毛三一·四〇〇斤。所產皮毛除本地應用外。餘運銷天津一帶。

(十二) 礦產 第五區白腦包一帶產煤。每年出煤五百七十九噸。

(十三) 藥材 南山溝一帶。年產大黃九千斤。黃芪二萬斤。甘草一萬斤。黃芩一百六十斤。

皆運銷於河北安國縣。

(四) 林產 全縣共有楊樹一千二百株。柳樹一千五百株。榆樹八百株。(綏遠建設季

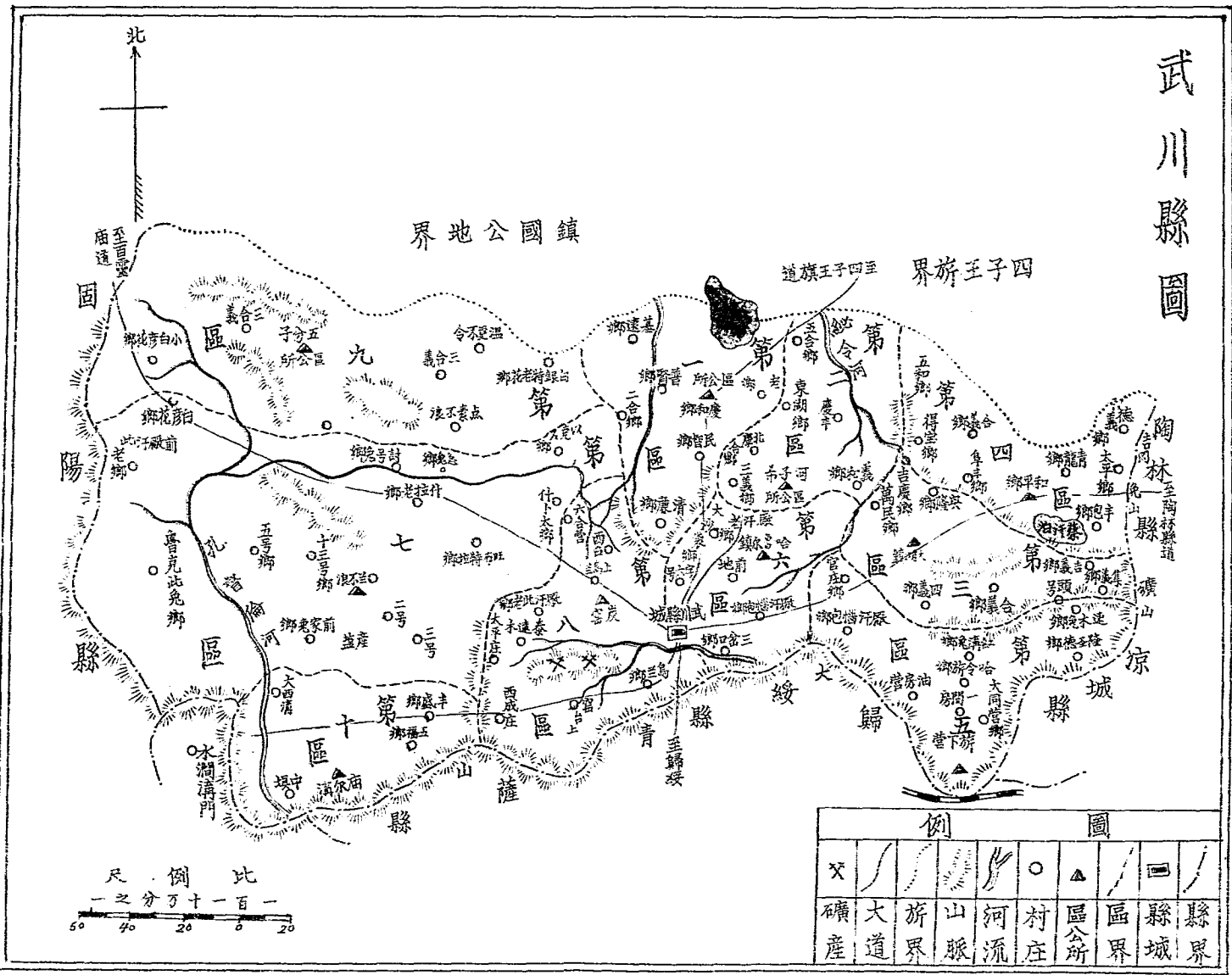
刊第十期所載)

(五) 植物 麻有籽麻、線麻、黑麻、數種。籽麻年產一四六·九二〇斤。其餘產量不詳。紅

柳。年產九八五·二〇〇斤。織箕。年產四九·六〇〇斤。



# 武川縣圖



尺 例 比  
 一 之 分 百 十 一 百 一  
 60 40 20 0 20

例 圖						
文	山脈	河	村	區公所	區界	縣城
礦產	大道	旗界	山脈	河	村	區公所
礦產	大道	旗界	山脈	河	村	區公所

## 武川縣物產

北魏爲幾內地。設武川鎮。唐置振武軍。單于大都護府。遼爲豐勝二州之北境。元屬淨州路。明入於蒙古。清爲茂明安喀爾喀右翼。及四子部落地。光緒二十九年。設武川廳。置通判。民國元年。始改爲縣。四年。乃以歸綏縣之可鎮。劃歸武川。而設治焉。

(一) 位置 在省治正北九十五里之大青山後。

(二) 面積 南北約二百餘里。東西寬約四百餘里。面積八萬餘方里。

(三) 縣界 東至陶林。南抵歸綏。西與固陽接壤。北至四子王旗。

(四) 屬旗 東爲四子部落。中爲喀爾喀右翼達爾罕旗。西爲茂明安旗。南爲土默特之北部。民國八年。以茂明安旗地。劃歸固陽縣。

(五) 村鎮 全縣分十區。共一百八十四村。

(六) 人口 三萬八千餘戶。一十五萬六千四百九十人。

(七) 山脈 本縣南界大青山。東有銀礦山。華架山。什吉岡圖山。西爲馬鞍山。此外如屬嶺及翁袁鄂博岡。亦其著名。均屬陰山山脈。

(八) 河流 縣北有塔布河。召河。納令河。頭爾澤河。在西南有後河。孔督倫河。此外有察汗泊。在縣境東北隅。又有昭哈湖。適當縣境之北。

(九) 交通 東北經前後廠汗鷓鴣。烏藍花。以至四子王旗。西北行經上烏蘭以力更。白銀廠汗。後廠汗鷓鴣。以至白靈廟。東行經廠汗腦包。大灣。達陶林界。西行經前烏蘭不浪。後腦包。出水瀾溝門。至薩縣。汽車路。有白歸武路。由歸綏經武川而達白靈廟。

(十) 畜產 有馬八・〇〇〇匹。牛三〇・〇〇〇頭。羊一五〇・〇〇〇隻。騾六一頭。驢六〇〇頭。豬六〇〇口。駱駝六〇〇頭。鬃羊七八〇隻。青山羊四・一〇〇隻。鷄三〇・〇〇〇隻。

(十一) 農產 以產麥子小麥爲大宗。蕎麥豆類次之。小麥年產八・〇〇〇石。小麥三・五〇〇石。蕎麥四・一〇〇石。草麥二・〇〇〇石。菜籽五〇〇石。豆類產量不詳。

(十二) 皮毛 年產羊皮七五・〇〇〇張。羊毛五三・四〇〇斤。餘不詳。

(十三) 礦產 第八區馬王廟。第十區六道壩。均產煤甚豐富。又有八區炭窯村土坡中產

臭煤。烟大味臭。品質不良。產量年可供二千戶之用。又距旗下營車站十餘里。有普虎村。產煤極夥。居民自由採掘。探層隨目皆是。旗下營上游康壩村。有礦三十四處。旗下營南五里許。有鬆溝。亦有煤礦三處。開掘悉用土法。第七區達不素淖。產鹽頗稱豐富。第十區半溝。石花溝等村。產石棉頗豐富。年出十餘萬斤。又本區區公所所在地廟兒溝村。產石棉。前五年間已露頭。民國二十年春季。有土默特總管署之職員等。領照試辦開採。有由平津礦商。以土法採掘者。日出三十餘斤。每年共出千餘斤。運銷平津一帶。

(丙) 藥材

年產崧黃十五萬斤。黃芩十萬斤。防風五萬斤。黃芩五萬斤。皆運銷於天津。

(丑) 林產

本縣氣候寒冷。樹木頗難成活。現在建設局加意培植。成活楊樹已有數十畝。又第五十兩區。在陰山脈中。背風之處。亦產山楊。山榆。但爲數甚少。又第五區之斗金山。旗下營。陰盛德等村。及第十區之楊樹壩。宿麻灣。榆樹店。鐵面苦鋸等村。均有少數私人所植樹木。

(子) 植物

麻。年產線麻六萬餘斤。籽麻八萬餘斤。均以生於粘土爲宜。紅柳年產一〇〇〇〇〇斤。織箕年產一〇〇〇〇〇〇斤。





# 集寧縣圖

比例尺  
七分六萬一分

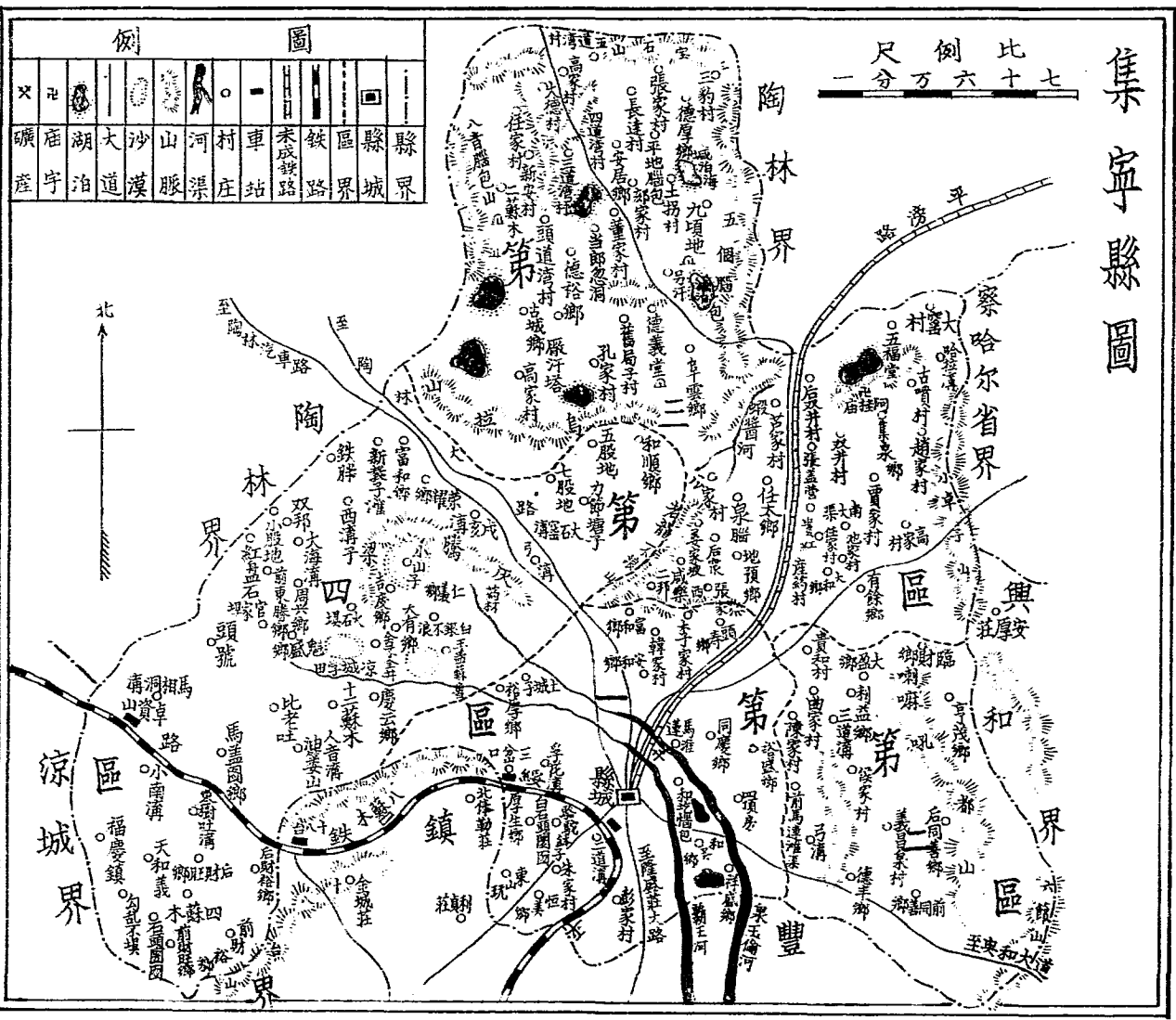


圖		例	
⊗	礦產	▣	縣界
⊙	廟宇	▢	縣城
○	湖泊	▬	區界
○	大漠	▬	鐵路
○	沙道	▬	未成鐵路
○	山脈	▬	車站
○	河渠	▬	村莊

## 集寧縣物產

卽古之集寧路。北魏爲撫寧鎮。民國九年。劃分豐涼與陶四縣地。成立設治局。十一年又升爲縣。隸於察省。至十八年一月。劃歸綏遠。

(一) 位置 在省垣東二百八十九里。舊名老娃嘴子。

(二) 面積 南北長約一百八十里。東西寬約二百一十里。面積二萬七千二百方里。

(三) 縣界 東至喇嘛孔督山。與興和縣接界。南與豐鎮縣毗連。西與涼城縣連界。北與陶林縣接壤。

(四) 屬旗 爲察哈爾西四旗之正紅正黃鑲藍等旗地。

(五) 村鎮 全縣分四區。五十七村。一區十五村。二區十一村。三區十四村。四區十七村。

(六) 人口 全縣共計一萬一千四百三十二戶。男女六萬九千一百一十四人。

(七) 山脈 以灰騰梁及勿拉山爲最大。均係陰山山脈。山之最高處。爲大腦包及玻璃腦包兩峯。

(八) 河流 以霸王河及金玉林河爲最大。霸王河。在縣治之北。由三岔口入境。長五十

里。金玉林河。在縣城西北六十餘里之白彥溝附近。源出灰騰梁山下。長約四十里。入豐鎮縣境。會霸王河。歸二蘇木海子。其次有蝦蟇河。在縣境之北。係小河流。

(九) 交通 平綏路適由縣城經過。以故東西南三面交通。甚為便利。東北至察省商都。

雖無鐵道。亦有汽車路可通。

(十) 農產 以產小麥。麥子為大宗。黍子胡麻次之。莜麥年產六〇・〇〇〇石。小麥一

〇・〇〇〇石。大麥四〇・〇〇〇石。麥子二〇・〇〇〇石。胡麻五・〇

〇〇石。穀子一・五〇〇石。麻子四五〇石。萊籽二〇〇石。蕎麥一・二〇

〇石。雜豆二四〇石。

(十一) 畜產 全縣共有騾馬牛羊驢六千四百八十餘頭。而騾佔百分之十。馬佔百分之

二十。牛佔十分之二五。羊佔百分之四十。驢佔百分之五。豬。雞。全縣共有二

萬七千一百餘隻。豬佔百分之三十。雞佔百分之七十。駱駝無。

(十二) 皮毛 年產羊皮三・二〇〇張。牛皮五〇〇張。狐皮一〇〇張。狗皮三〇〇張。羔

皮三・〇〇〇張。馬皮五〇〇張。羊毛四・〇〇〇斤。所產皮毛。多數銷售

本縣各處。

(五) 礦產

城北十五里馬蓮灘。產臭煤。礦區面積東西皆靠土山。南近壩王河。民國十年。由當地農人掘井。發現煤塊。試用燃燒。頗堪需用。民國十一年。本縣人民張琦。魏殿臣等。先後呈請察哈爾省。立案開採。定名永寧煤礦公司。資本五百元。開採方法。每一井分掘二坑道。工人下井。以鉗鑿探掘。裝入麻袋。背出井外。再用牛車運銷本縣各處。每日可採一千二百餘筐。一年約在四十餘萬筐。現洋一元。可買煤八十餘筐。

第三區中特拉周圍。有碱海四處。該處村民。以土法製取。出品不多。未能推銷各縣。

(六) 藥材

西北第四區灰騰梁一帶。年產大黃一萬餘斤。黃耆一萬餘斤。第三區賁紅一帶。產防風八千斤。又本縣各處產甘草八千斤。皆運銷於天津及安國縣各縣。

(七) 林產

本縣氣候寒冷。植樹不易成活。公家僅於城南南河渠有楊樹十餘畝。尚係叢生。成株者絕少。此外第一區張家種有榆樹二畝。第二區張家植有楊樹

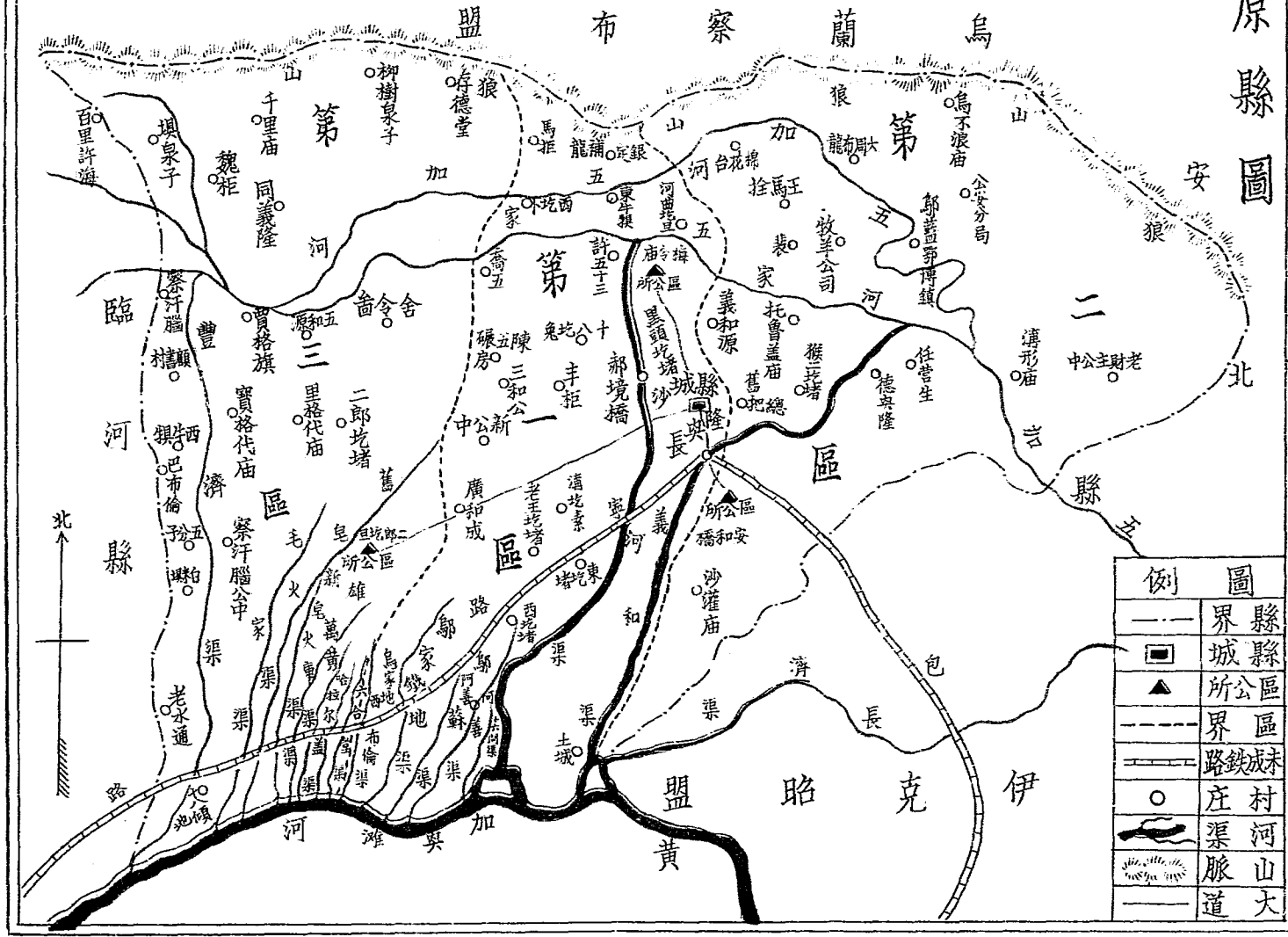

一畝多。俱未成株。純爲提倡性質。

(主) 植物 線麻年產一二一·三〇〇斤。宜生於濕土。黑麻年產九·〇〇〇斤。宜生

於河灣黑土。紅柳織箕。則本縣不產。

# 五原縣圖

尺例比  
一之分萬十五



——	縣界
■	縣城
▲	區公所
- - -	區界
——	未成鐵路
○	村庄
——	河渠
——	山大脈
——	大道

## 五原縣物產

漢爲五原郡之九原五原等縣地。北魏置懷朔鎮。唐爲豐州九原郡。元時爲雲內州。屬大同路。明爲蒙古烏拉特部所有。清光緒二十九年。設立五原撫民同知廳。民國元年改爲縣設知事。

(一) 位置 在省洽西北七百二十里之處。

(二) 面積 東西寬一百七十里。南北長一百三十里。面積二萬二千一百方里。

(三) 縣界 東至安北縣界。南至黃河與杭錦旗接界。西至臨河縣界。北至爲藍察布盟界。

(四) 屬旗 北爲烏拉特前旗地。中爲達拉特西半旗地。南爲杭錦旗地。

(五) 村鎮 全縣分三區。共轄二十四村。

(六) 人口 全縣共計五千二百五十九戶。二萬五千五百一十五人。

(七) 山脈 陰山山脈。在五原北部。仍稱大青山。亦稱狼山。其因地異名者。在北有韓烏拉山。西北有蘭古霞翁山。

(八) 河流 有黃河及五加河橫貫境內。南爲黃河。北爲五加河。

(九) 交通 有包烏汽車道。自包頭西行二百六十餘里。至西山嘴。入安北境。行經扒子補隆。過燕安和橋。至五原縣城。又一百三十里。共長三百九十餘里。又西行經十八頭地。鄔家地。楊家店等處。入臨河縣境。至強油房。長約一百八十五里。又有五原起。東去有五安大道。以達安北。西南由包頭汽車道。直達臨河而赴寧夏。

(十) 農產 以產糜麥。豆類爲大宗。谷子。葫蘆次之。糜子年產一五·五〇〇石。小麥五

·〇〇〇石。雜豆一〇·〇六五石。穀子五·二五〇石。葫蘆四·七〇〇石。高粱九〇〇石。大麥七·三〇〇石。黍子七〇〇石。

(十一) 畜產 有馬九〇〇匹。牛二·五〇〇頭。羊一一·五〇〇隻。騾二八八頭。驢一·

六〇〇頭。豬六·四三〇口。鷄三·四〇〇隻。駱駝三七四頭。

(十二) 皮毛 年產羊皮一〇·〇〇〇張。牛皮二·〇〇〇張。馬皮三〇〇張。驢皮一〇

〇張。狐皮二〇〇張。狗皮三·〇〇〇張。羊毛五七·〇〇〇斤。駝毛一·五〇〇斤。牛毛六·〇〇〇斤。豬毛二〇·〇〇〇斤。惟所產皮毛大多數。



運往包頭。轉銷於天津。

(三) 礦產

城北第二區狼山山脈萬和長以北產煤。民國十八年春。由地方人民張映奎田全貴等。積資八千元。着手開採。至二十年春。始探出煤礦。岩層爲水成岩層。用土法採掘。鑿工四十二人。每日出煤三十七噸。每年出煤一萬三千三百二十噸。又烏蘭腦包鎮北。烏補勒山溝產煤。據建設廳調查。年產約二百八十八萬。

(四) 藥材

年產甘草四十萬斤。黃芩四十萬斤。鎮陽五十萬斤。大黃五千斤。車前子五千斤。銀柴胡三千斤。防風六千八百斤。皆運銷於河北安國縣。

(五) 林產

本縣樹木極少。據綏遠建設季刊第十期所載。全縣計有楊樹四千八百四十株。柳樹五千一百五十株。榆樹一千二百一十株。

(六) 植物

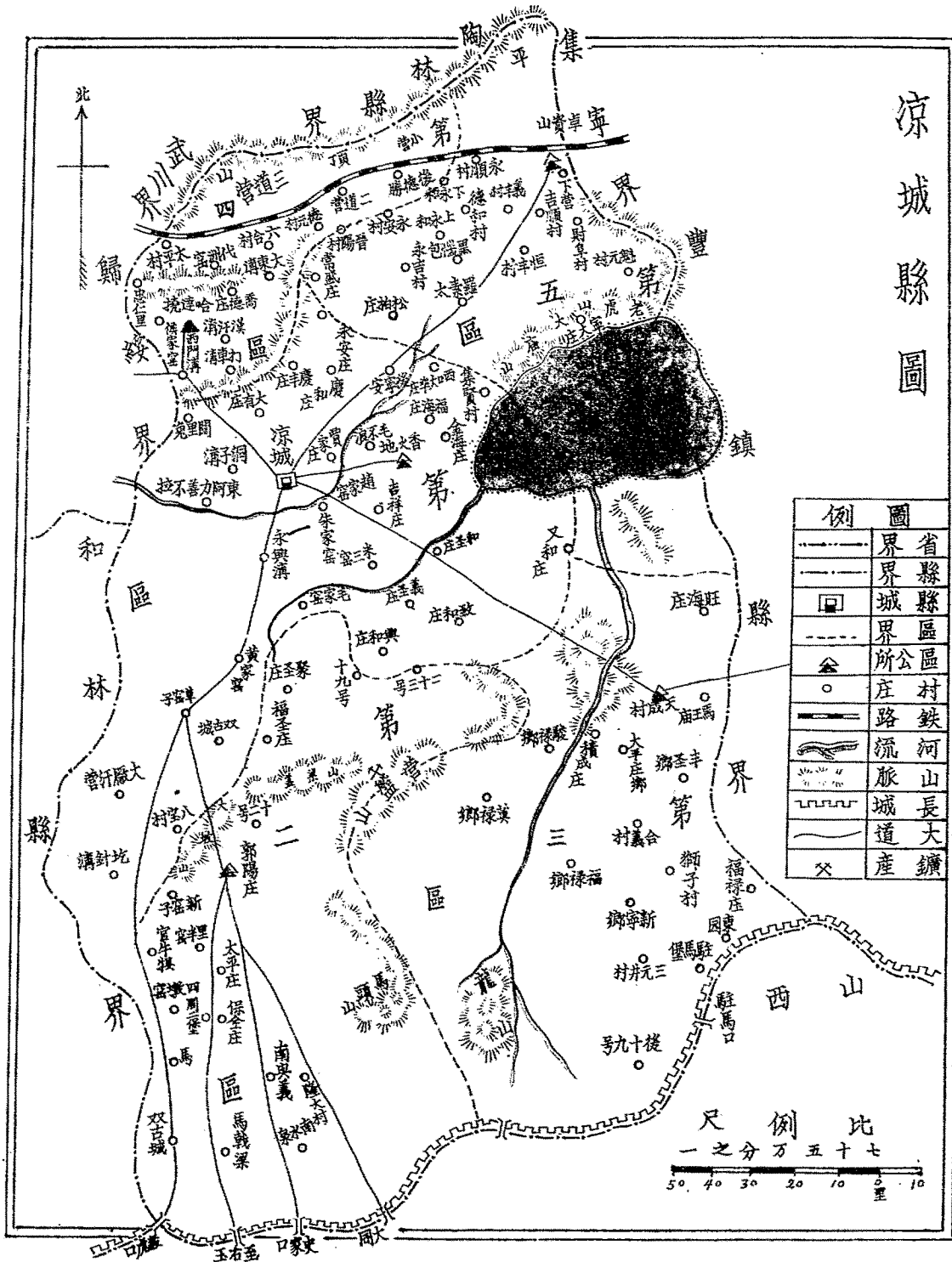
麻。年產線麻六三·〇〇〇斤。花麻年產二一·五〇〇斤。籽麻年產一三五·五〇〇斤。花麻每斤值洋二角五分。可製繩。紅柳年產六·八〇〇·〇〇〇斤。織箕年產二六·五五〇·〇〇〇斤。

(七) 水產

鯉魚年產十二萬五千斤。



# 涼城縣圖



## 涼城縣物產

清時爲寧夏廳。屬山西朔平府。光緒十年。劃歸山西歸綏道。民國元年。始改廳爲縣。二年又更名爲涼城縣。三年劃歸察哈爾。十八年一月。復歸綏遠轄境。

(一) 位置 在省綏東南一百四十里。

(二) 面積 東西寬一百八十里。南北長二百九十里。面積三萬六千方里。

(三) 縣界 東至豐鎮縣。西抵和林歸綏兩縣。南與山西右玉左雲兩縣接壤。北與陶林相連。

(四) 村鎮 全縣劃爲五區。共一百九十七村。一區。五十三村。二區。三十六村。三區。二十八村。四區。三十四村。五區。三十村。

(五) 人口 全縣共三萬八千五百一十戶。男女共一十九萬二千六百一十人。

(六) 山脈 本縣山脈。皆係陰山支脈。其因地異名者。曰平頂山。適當縣城之北。在縣城東北有搶盤山。其西北有蠻汗山。東有大廟山。東南營盤山。係左雲縣之威魯山支脈。

(七) 河流 以卓資山河公霖河土城河永興溝河爲較大。此外有岱海泊。古名葫蘆海。

在縣境東南。泊中水甚鹹。產食鹽最多。

(八) 交通

由縣城東至豐鎮一百八十里。西北至歸綏一百四十里。均有車馬大道通行。北至平綏路卓資山車站一百四十里。多係山路。南行經永興溝。小廠汗營。入殺虎口。亦係大道。

(九) 農產

以產糜穀爲大宗。小麥麥子蕎麥次之。穀子年產五五·〇〇〇石。糜子四〇·〇〇〇石。莜麥五·〇〇〇石。小麥三·〇〇〇石。大麥一〇·〇〇〇石。蕎麥八·〇〇〇石。豌豆一·〇〇〇石。胡麻一·〇〇〇石。

(十) 畜產

有馬七·〇〇〇匹。牛一〇·〇〇〇頭。羊五八·〇〇〇隻。騾五〇〇頭。驢五·〇〇〇頭。豬二·〇〇〇口。鷄七〇·〇〇〇隻。

(十一) 皮毛

年產羊皮一六·五〇〇張。牛皮一·五二一張。驢皮一·一三六張。馬皮七九五張。驪皮二〇〇張。狗皮三·〇〇〇張。羊毛二〇·〇〇〇斤。羊毛爲本縣製造毛毯所用。皮張大半出售於歸綏豐鎮各縣。

(十二) 礦產

第三區營盤梁山產煤。現有地方人民張耀斗。擬試辦開採。

(三) 藥材

滿漢山。強盤山。銀盤梁一帶。年產黃芪一千斤。防風五百斤。甘草一千斤。赤芍一千五百斤。羌活六百斤。大黃五千斤。防風二十斤。皆運銷於河北安國縣。

(四) 林產

滿漢山。張盤山。有樺樹。山楊。天然林產甚多。至私有森林。約在十頃以上。據建設季刊第十期所載。計全縣共有楊樹五萬五千株。柳樹三萬株。榆樹一萬五千株。樺樹一萬五千株。

(五) 植物

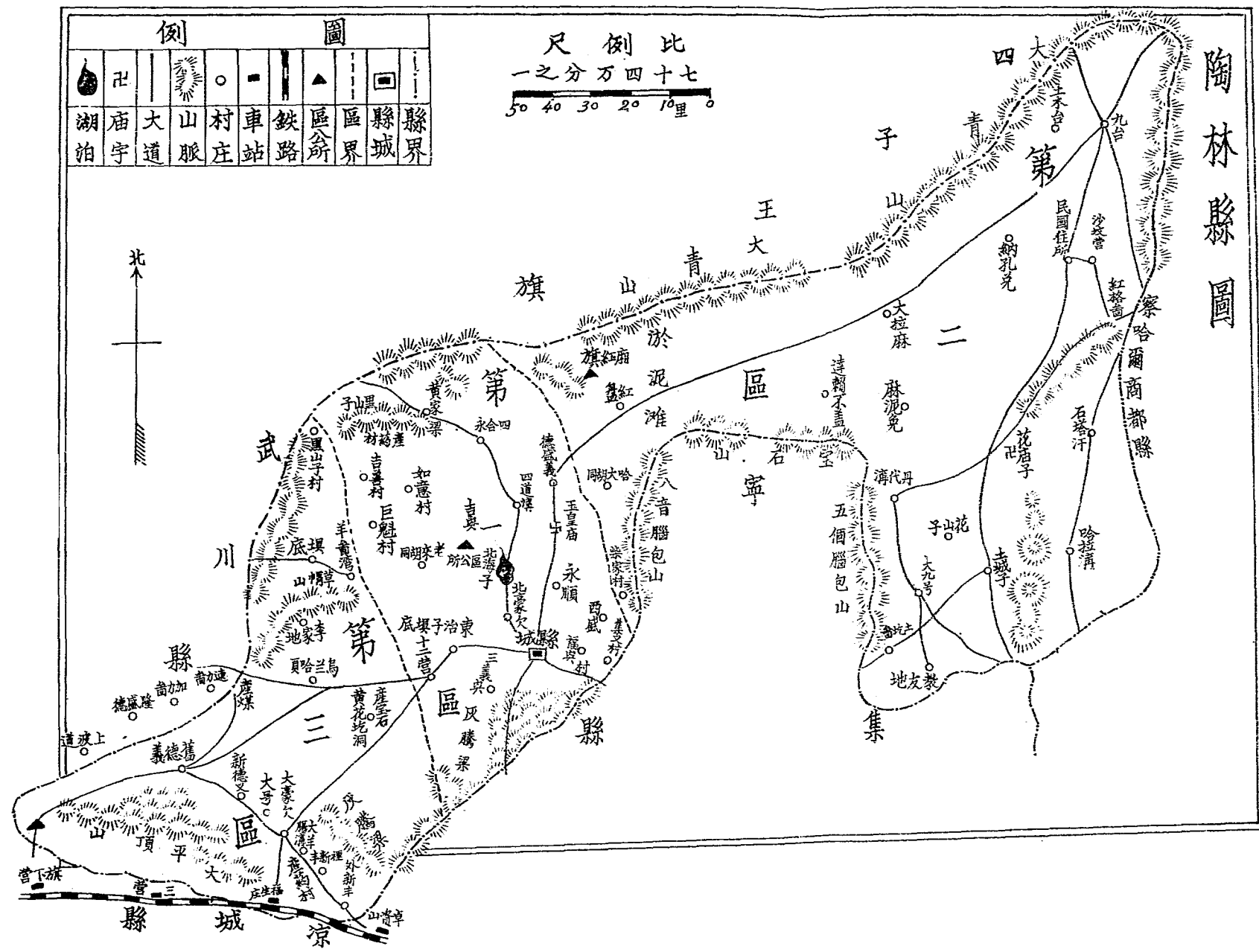
麻。年產綠麻五萬餘斤。籽麻年產二萬五千餘斤。白麻年產五萬餘斤。均宜生於黑泥土質地。性較濕者為佳。紅柳年產五·七〇〇斤。織箕產量無多。



# 陶林縣圖

比例尺  
一之分万四十七  
50 40 30 20 10 里

例		圖	
	湖		廟宇
	大道		山脈
	村庄		車站
	區界		區
	縣界		縣
	縣城		區





## 陶林縣物產

原屬寧遠（卽涼城縣）清光緒二十九年劃歸寧遠廳。爲灰騰梁以北之屬地。設治於科布爾。是爲陶林廳。民國元年。始改爲縣。三年劃歸察省。十八年一月。又劃歸設遠省。

(一) 位置 在省垣東北二百四十里。

(二) 面積 東西寬約二百四十里。南北長約一百七十里。面積三萬六千方里。

(三) 縣界 東至察省商都縣。南與集寧涼城相接。西與武川毗連。北至四子王旗。

(四) 村鎮 三道溝。福生莊。新德義。紅旗廟。舊德義。紅格爾圖。全縣劃爲三區。共計六十六村。一區、二十四村。二區、十村。三區、二十六村。

(五) 人口 全縣九千零六十六戶。男女共四萬二千二百三十九人。

(六) 山脈 有大青山。大平頂山。黑山子。草帽山。灰騰梁等山。均係陰山山脈。不過因地異名耳。

(七) 河流 本縣位於高原。河流甚少。北有不連河。發源於四子王旗境。向東南流入縣境之第一區。河水已涸。僅存故名。又有波力苦角河。發源於武川東之壩溝。

(八) 交通 子山溝內。經縣境之西邊。仍入武川境。至旗下營。歸綏遠大黑河之上游。由縣城東南行。途經灰騰梁。集寧之福慶莊。倫明莊。而至集寧縣。共一百三十里。為集寧陶林間通行大道。平綏路行經南境之福生莊。三道營。故南境交通。稍覺便利。惟距縣城及北境較遠。故北境交通方面。亦甚困難。

(九) 農產 以產小麥麥子為大宗。蕎麥次之。蕎麥年產四五·六〇〇石。小麥二〇·二〇〇石。大麥一九·七〇〇石。蕎麥一三·〇二〇石。穀子二·〇〇〇石。糜子一·二〇〇石。高粱一·六〇〇石。雜豆一·三〇〇石。菜子七·六〇〇石。

(十) 畜產 有馬一〇·〇〇〇匹。牛八·〇〇〇頭。羊五七·〇〇〇隻。豬一·〇〇〇口。鷄五·〇〇〇隻。

(十一) 皮毛 年產羊皮七·〇〇〇張。羔皮五·〇〇〇張。牛皮一·九〇〇張。馬皮八二〇張。羊毛二〇〇·〇〇〇斤。羊絨二〇·〇〇〇斤。牛毛一·〇〇〇斤。所產皮毛。除供本縣製造物之用外。餘運銷天津一帶。

(十二) 礦產 縣城西南約五十餘里。南腦包地方產煤。民國七年間即發現。迨至十三年

間。始行開採。係私人經營。資本約一千餘元。以土法開採。雇工人二十餘名。每日出煤約四五千斤。年產一百八九十萬斤。該縣將來擬收歸公辦。又第三區小塔寺村後亦產煤。於民國十一二年間。曾有地方人民呈請開採。當時因有人爭奪作罷。在城東南集寧縣交界處。發現木炭。可供燃燒。惜無人開採。

第三區黃花圪洞出寶石。在前清時代。有人開採。現有人竊採者。

### (三) 藥材

西南大南溝。及西北黑山子一帶。年產防風一萬一千斤。大黃二萬五千斤。黃芪三千四百斤。皆運銷於豐鎮張家口一帶。

### (四) 林產

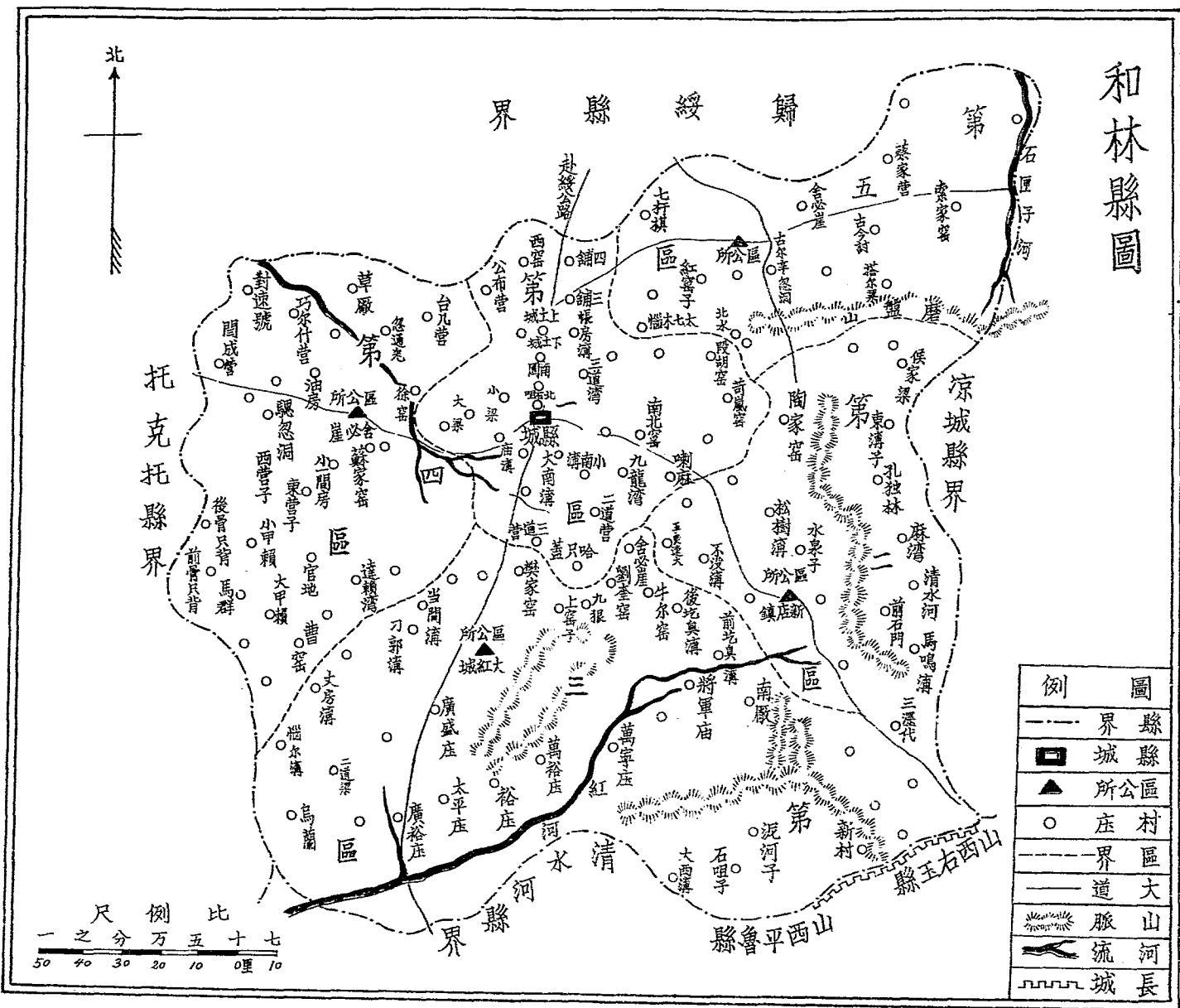
本縣氣候嚴寒。林木絕少。近年來公家屬經提倡。並闢有公共林場三處。加意栽培。現已成活樹木不少。至於私有林業。亦極少。據建設季刊第十期所載。全縣共有楊樹一萬二千株。柳樹八千五百株。榆樹一萬二千株。但所述株數。未免過多耳。

### (五) 植物

麻。年產籽麻一六·〇〇〇斤。宜生於粘土質。織篋年產三千餘斤。紅柳產量無多。



# 和林縣圖



## 和林縣物產

漢時爲定襄郡之成樂武進二縣地。北魏爲朔州。隨爲大利縣境地。唐爲雲中都護府。元設平地縣屬大同路。明設玉林雲川二衛。屬大同都司。蒙人稱之爲和林格爾是也。清乾隆元年。設協理通判。屬歸綏道。光緒十年。改爲廳。民國元年。始改廳爲縣。

(一) 位置 在省綏南一百二十里。

(二) 面積 東西寬一百七十里。南北長一百八十里。面積二萬八千八百方里。

(三) 縣界 東至涼城界。南抵清水河。西接托克托。北至歸綏界。東南與山西右玉縣相接。

(四) 村鎮 全縣劃分五區。共轄一百五十四村。

(五) 人口 全縣一萬六千七百六十三戶。九萬九千二百五十九人。

(六) 山脈 縣城西南有土嶺。名曰摩天嶺。正南有石嶺。名曰盤山。正東之石嶺。名曰丁家山。正北曰。磨盤山。此其最大之山也。

(七) 河流 以紅河及什拉烏蘇河爲較大。其他如寶貝河。茶坊溝河。石匣溝河。皆屬小

支流。

(八) 交通 本縣因距鐵路較遠。又無汽車通行。除由車馬來往外。交通方面。尙覺困難。北經上下土城二十八里入歸綏界。東南經九龍鋪。五定統。新店鎮。一百里至八十家子。入殺虎口。西經韭菜溝七十里。至甲賴爾入托縣界。東北由克略雅達本。至西溝門一百里。入石匣子溝。又二十里。至倒拉蘇入涼城界。皆有大道通行。

(九) 農產 產糜、穀、高粱、爲大宗。麥豆次之。穀子年產九·〇〇〇石。高粱二二·〇〇〇石。雜豆五·〇〇〇石。麥子七〇〇石。糜黍產量不詳。

(十) 畜產 有馬三·〇〇〇匹。牛五·〇〇〇頭。羊一四〇·〇〇〇隻。騾一·五〇〇頭。驢六·〇〇〇頭。猪一二·〇〇〇口。鷄九〇·〇〇〇隻。

(十一) 皮毛 年產羊毛七·〇〇〇斤。駝毛二〇〇斤。銷於本縣及綏包一帶。皮張產量不詳。

(十二) 礦產 第三區前猛獮牧。郭林一間房。(距縣五十餘里) 章蓋營子。(距縣九十里) 均產熬鹽。鹽質亦佳。每年約產二萬餘斤。

第三區、撓爾板申、圪爾報、廠汗忽洞等村，產熬碱。每年約三萬餘觔。又西廠圪洞。（距縣四十里）大小營子。（距縣七十里）十杆旗。色肯板（距縣八十餘里）出產白碱。產量不詳。

(三) 藥材

第一區排家窰。白花窰山一帶。產甘草、黃芩、黃芪、柴胡、枸杞、防風、地骨皮、麻黃、等藥材。甘草年產十萬零七千斤。運銷於河北安國縣。其餘產量不詳。

(四) 林產

縣城農林試驗場。植有楊柳、榆、槐、桑、梓、果、杏、等樹共三萬二千二百七十株。據建設季刊第十期所載。全縣共有楊樹一萬零一百二十株。柳樹五萬零二百零五株。榆樹二萬一千四百株。

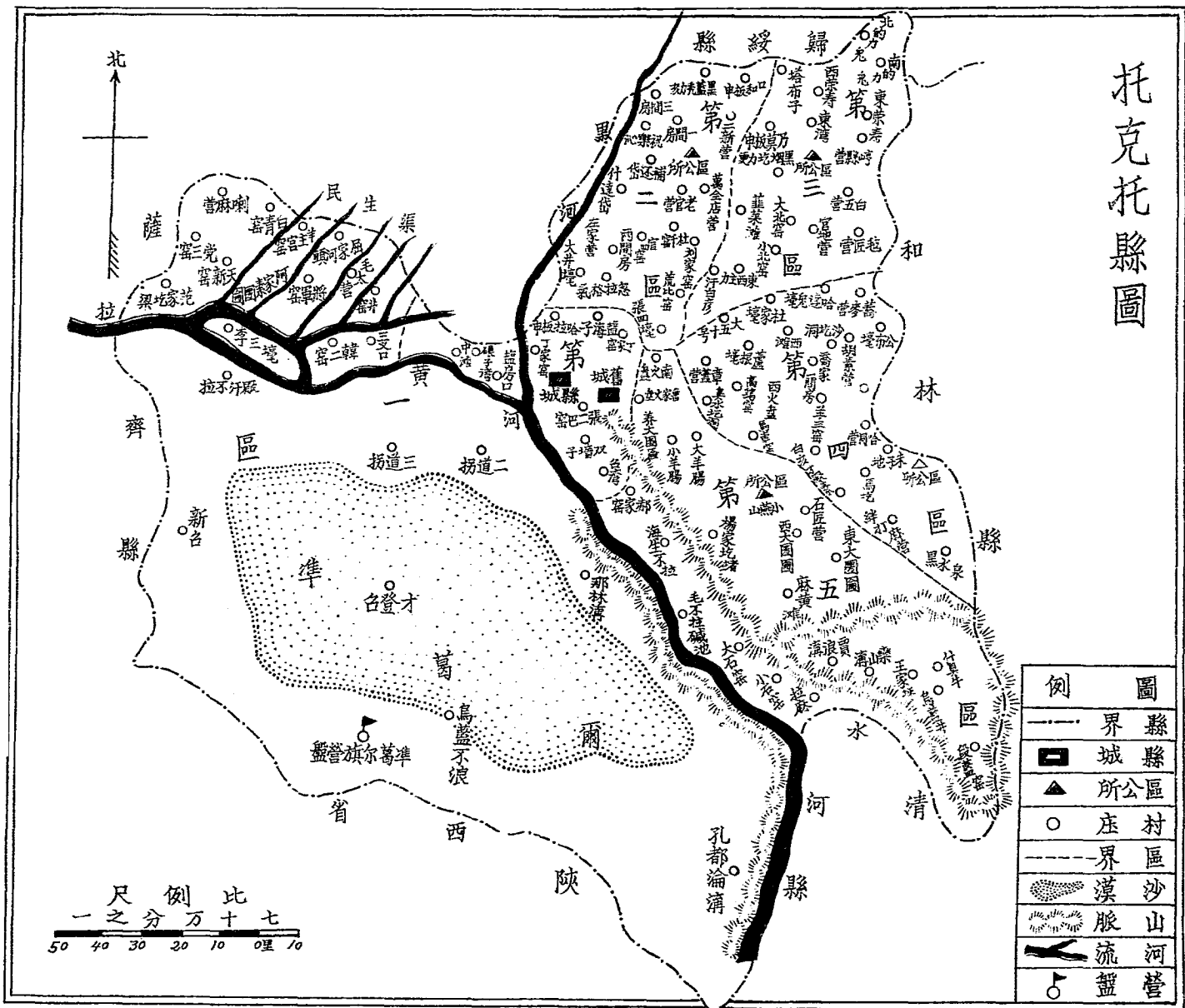
(五) 植物

麻。年產三三·四〇〇斤。宜生子砂土。線麻年產五三·〇〇〇斤。宜生於濕土。紅柳年產五千餘斤。織箕產量不詳。





# 托克托縣圖



## 托克托縣物產

古時爲雲中城所在地。隋爲金河縣。秦漢北魏均爲雲中郡。唐設振武軍。單于大都護府。元爲下州地。屬大同路。明初廢州設衛。嘉慶間。西土默特合吉脫脫牧於此。遂名其城爲脫脫城。今之托克托蓋其譯音也。清設撫民通判廳。屬歸綏道。民國元年改爲縣。

(一) 位置 在省綏南一百六十里之處。

(二) 面積 東西寬一百二十里。南北長一百六十里。面積三萬一千四百方里。

(三) 縣界 東至和林。西至薩縣界。南接清水河界。北與歸綏薩縣毗連。

(四) 屬旗 土默特地及準噶爾北段。

(五) 村鎮 全縣劃分五區。共轄一百二十村。

(六) 人口 全縣一萬一千零七十五戶。男女共九萬二千四百零七人。

(七) 山脈 本縣平原多而高山少。除縣城東南與西南境之土山。綿延數十里外。其有各之山。尚不多見。

(八) 河流 以黃河爲最大。其次有大黑河。自歸綏入境注於黃河。流徑甚短。惟黃河在

境內流行。約有一百六十里之遙。

(九) 交通

東至和林新店鎮殺虎口。西由河口鎮。南由刺麻灣渡河。直通寧夏。北經白塔爾達歸化城。西北經二道河至祝樂沁。達薩拉齊。四面平坦。皆孔道也。至汽車路。則有綏托路。在托縣境內計長七十里。

(十) 農產

以產糜。穀。高粱爲大宗。麥。豆次之。糜子年產八·九〇〇石。谷子二·二〇〇石。高粱一·八〇〇石。大麥三·六〇〇石。小麥七八〇石。雜豆一·四〇〇石。

(十一) 畜產

有馬一七一匹。牛二·七九一頭。羊三·〇六二隻。騾二八九頭。驢一·〇六六頭。豬四·〇〇四口。鷄九·六九五隻。

(十二) 皮毛

年產羊皮一·四〇〇張。牛馬皮一·八〇〇張。餘不詳。

(十三) 礦產

第一區東西鹽房村。產土鹽。其豐富。每年產量總數達六十餘萬斤。除供本縣需要外。尙運銷清和等縣。

(十四) 藥材

年產甘草二千六百斤。枸杞四千二百斤。地丁一千四百斤。麻黃一千八百斤。大黃二千二百斤。又第五區咼嘛灣。樊山溝一帶。年產車前子二千斤。皆

運銷于歸綏市。

(五) 林產

沿黑河河堤及東閣溝。公家植有楊柳樹四千五百株。此外全縣尚有六十餘方里之大森林。均係民有。多屬楊柳榆樹。據建設季刊第十期所載。全縣共有楊樹一百三十七萬株。柳樹八十四萬五千零零三株。榆樹二萬七千六百八十株。

(六) 植物

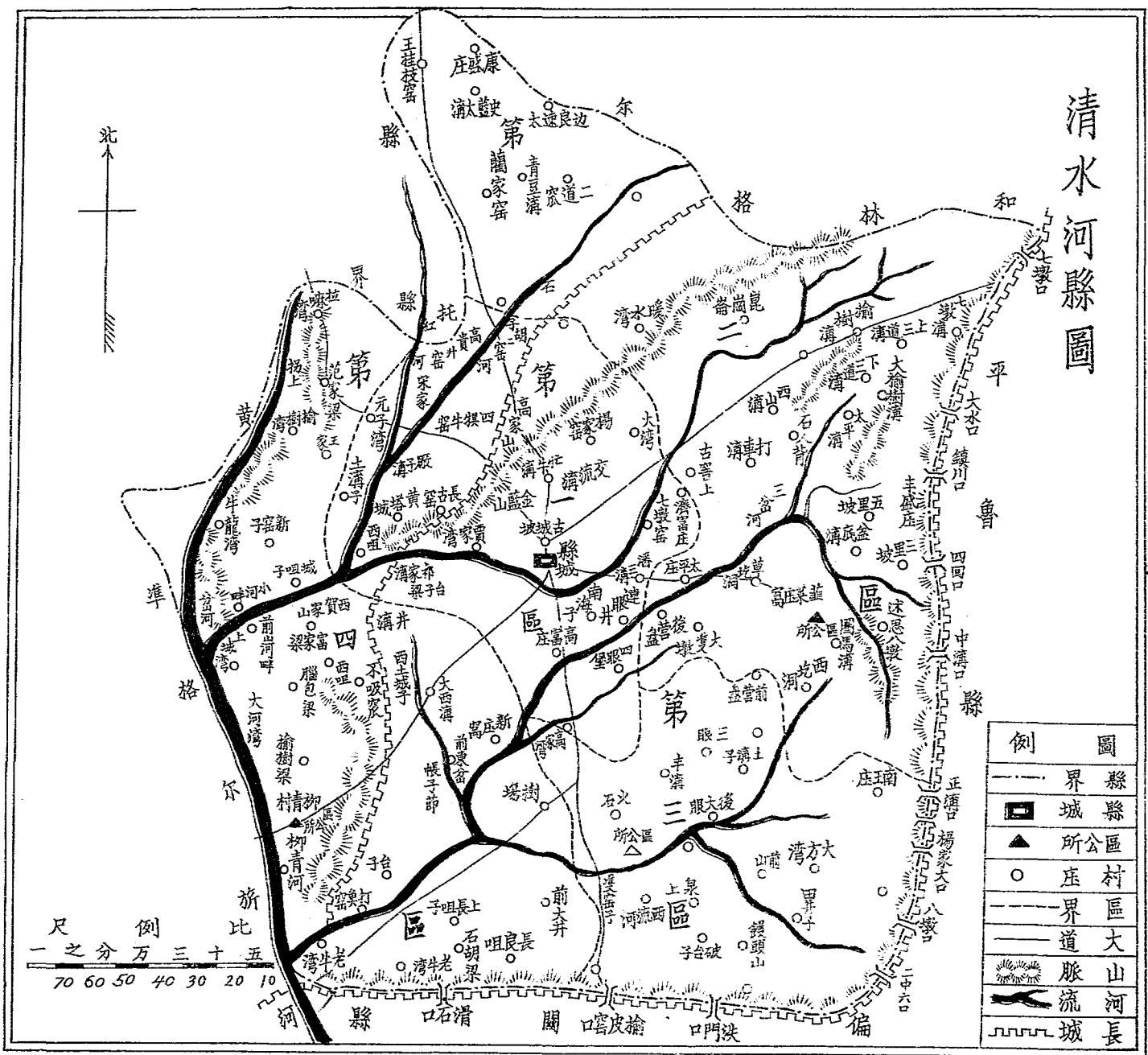
黑麻年產二二·〇〇〇斤。宜生菸砂土。白麻年產三·四〇〇斤。宜生菸活水地。紅柳年產二·〇〇〇·〇〇〇斤。織箕年產三〇·〇〇〇斤。

(七) 水產

鯉魚年產三千七百斤。鮎魚年產八千四百斤。鯽魚年產八千四百斤。白魚年產五百五十斤。



# 清水河縣圖



圖例	
---	縣界
■	縣城
▲	區公所
○	村庄
- - -	區界
—	大道
⋄	山脉
—	河流
——	長城

比例尺  
 一之分万三十  
 70 60 50 40 30 20 10

## 清水河縣物產

漢時爲定襄郡之桐，過駱，武成，三縣地。北魏時爲神武郡之尖山，樹頽二縣地。隋時爲紫河鎮。唐時爲河濱縣之東境。明置東勝衛。清設協理通判，屬歸綏道。光緒十年，改爲撫民通判廳。民元改爲縣。

(一) 位置 在省綏南二百六十里。

(二) 面積 東西寬一百三十五里。南北長一百四十里。面積二萬七千七百方里。

(三) 縣界 東至山西平魯縣。南至山西偏關縣。西至黃河岸準噶爾旗。與托克托縣南境接壤。北與和林托克托兩縣相連。

(四) 村鎮 全縣分四區，共有七十一村。

(五) 人口 全縣共三萬七千六百八十二戶。男女共計十四萬六千九百二十四人。

(六) 山脈 一曰盤山。起於東區確血溝。至八楞灣止。一曰玉屏山。起於朱家山至枳和塢止。此外又有火石山。入兒山等山。皆在縣境南部。

(七) 河流 縣流河流有七。其主幹曰黃河。流經境內約一百四十餘里。所納諸水，則爲



紅河。清水河。塔爾奇爾河。布林河。大昆兌河。小昆兌河。哈岱河。灌溉田畝。利益頗多。

(八) 交通

東由碾房塢踰古長城。凡三十里。東北經石壁汎。入托縣和林兩縣界。爲至歸綏大道。西北經榆樹灣。又西至喇嘛灣。共七十里。渡河爲赴寧夏之孔道。東爲洪門榆皮窰二口。西爲老牛灣口。皆通偏關。爲山蹊小徑。

(九) 農產

以產糜穀爲大宗。麥豆次之。穀子年產二·八〇〇石。糜子年產一·三〇〇石。麥子年產九一〇石。高粱年產八一〇石。雜豆年產六八〇石。胡麻四〇〇石。

(十) 畜產

有馬三〇〇匹。牛一·二〇〇頭。羊二·五〇〇隻。騾六〇〇頭。驢九八〇頭。豬八〇〇口。鷄五·〇〇〇隻。

(十一) 皮毛

年產羊皮一·〇〇〇張。羊毛三五·〇〇〇斤。羊絨一·五〇〇斤。多運銷於歸綏市。

(十二) 礦產

第四區劉胡梁。掛羅咀。揀棟溝。黑峯溝。(溝西) 四處產煤。均係光緒年間開採。產量頗豐富。煤質亦佳。劉胡梁現有煤窰十一處。窰工二百餘人。每人

每日採炭一千五百斤。每日共計出炭三十三萬斤。黑礬溝現有煤窰三處。產量較少。將來該地瓷業發達後。足可供該縣燒瓷之用。掛羅咀現有亦有煤窰三處。雇工人四十名。每人每日採炭一千五百斤。每日共計出煤六萬斤。棟木溝現有煤窰五處。工人五十餘名。每人每日採煤一千斤。每日共計出煤五萬斤。

(三) 礦產

掛羅咀產黑礬。黑礬溝產白礬。據建設廳調查。黑礬年出五百馱。白礬年出一千馱。又第一區後火盤出玉根。

(四) 藥材

甘草。年產一萬餘斤。運銷於河北安國縣。

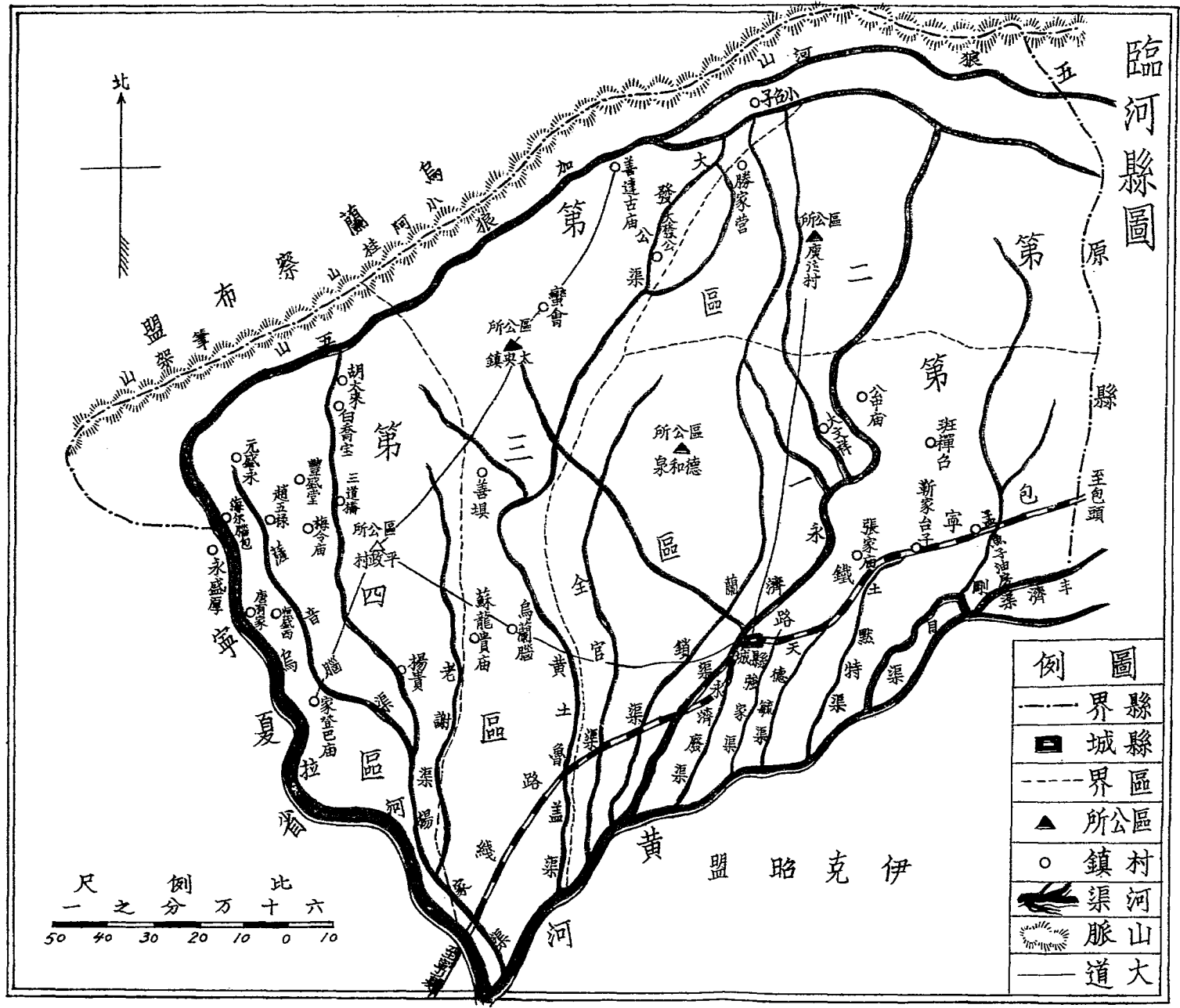
(五) 林產

公家設有林場三處。第一林場在縣城西關外。面積約十餘畝。內多植果木各樹。第一林場在縣城東關外。面積約十四畝。楊柳成活者約百餘株。第十林場在第一區康卜窰村。面積約三十餘畝。有樹數千株。據建設季刊第三期所載。全縣共有楊樹一千三百株。柳樹一千五百株。榆樹八百株。線麻年產一五·〇〇〇斤。宜生於砂土。紅柳織箕。產量極少。

(六) 植物



# 臨河縣圖



例圖	
——	界縣
■	城縣
---	界區
▲	所公區
○	鎮村
——	渠河
——	脈山
——	道大

比 例 尺  
 六 十 萬 分 之 一  
 50 40 30 20 10 0 10

伊 克 昭 盟 黃 河

## 臨河縣物產

原屬五原轄境。民國十四年五月。成立臨河設治局。十八年十月一日。始改爲縣。

- (一) 位置 在省綏西北九百里之強油房。
- (二) 面積 東西寬二百二十里。南北長一百五十里。面積二萬二千五百餘方里。
- (三) 縣界 東至豐濟渠。西至烏拉河。南至黃河北岸。北至狼山。
- (四) 屬旗 東爲達拉特旗。南爲杭錦旗。北爲烏拉特前旗。
- (五) 村鎮 全縣分四區。共轄二十四村。
- (六) 人口 九千一百零五戶。男女共計四萬八千二百四十八人。
- (七) 山脈 爲陰山幹脈。在縣境之北。曰狼山。西曰小阿桂山。西北曰筆架山。
- (八) 河流 在縣境北狼山後。有錫拉木倫河。縣境之南。則爲黃河。中有五加河。烏拉河。水利局所濟之渠。即豐濟渠。剛濟渠。永濟渠。黃土魯蓋渠。楊家河渠是也。
- (九) 交通 汽路則有包烏路。經安北五原以通境內。近年多因流沙塞途。東行頗有阻滯。以故五原臨河間。不常通車。其通山後之路。則有什探口。甲拉圪龍兔口。

何他口。烏蘭拍爾素口。烏蘭口。西腦蓋口。柏汗兔口。東腦蓋口。狼山口。惟狼山口子爲大道。

(十) 農產

產糜。穀麥子爲大宗。豆類次之。糜子年產五二・〇〇〇石。谷子年產三・二〇〇石。麥子年產二四・五〇〇石。豌豆年產七・五〇〇石。扁豆年產五・三〇〇石。胡麻年產三・四〇〇石。

(十一) 畜產

年產馬一七・四〇〇匹。牛九・五二〇頭。羊三九・六五〇隻。驢二一・八三〇頭。

(十二) 皮毛

年產老羊皮一五・〇〇〇張。山羊皮七〇〇張。羔皮一〇・〇〇〇張。牛皮二・〇〇〇張。馬皮三〇〇張。狐皮七〇〇張。狼皮一〇〇張。羊毛一二〇・〇〇〇斤。羊絨四〇・〇〇〇斤。駝毛五〇・〇〇〇斤。所產皮毛運銷於綏包一帶。

(十三) 礦產

狼山灣產煤。礦區面積一千餘公方尺。鑛質油性極少。儲量估計約一千萬噸。該處現有煤窰一座。用土法開採。每年約出煤十萬餘斤。又第二區屬之義和久。距縣城一百二十餘里。產煤儲量極富。民國十六七年間。開採。純用

土法。每年約出煤二十餘萬斤。每千斤價值現洋四元上下。

(四) 藥材

狼山灣年產甘草五萬斤。第四區王爺地。年產茯苓三萬斤。鎮陽一萬斤。惟

王爺地爲蒙人所轄。自民國十九年。禁止採取。本縣所產藥材。運銷於包頭。

(五) 林產

全縣共有楊樹一萬五千三百株。柳樹五千三百株。榆樹一萬四千五百株。

(建設季刊第十期所載。)

(六) 植物

線麻年產三六·八七〇斤。宜生於粘土。紅柳年產四·二二〇·〇〇〇

斤。織箕年產二·二〇〇·〇〇〇斤。

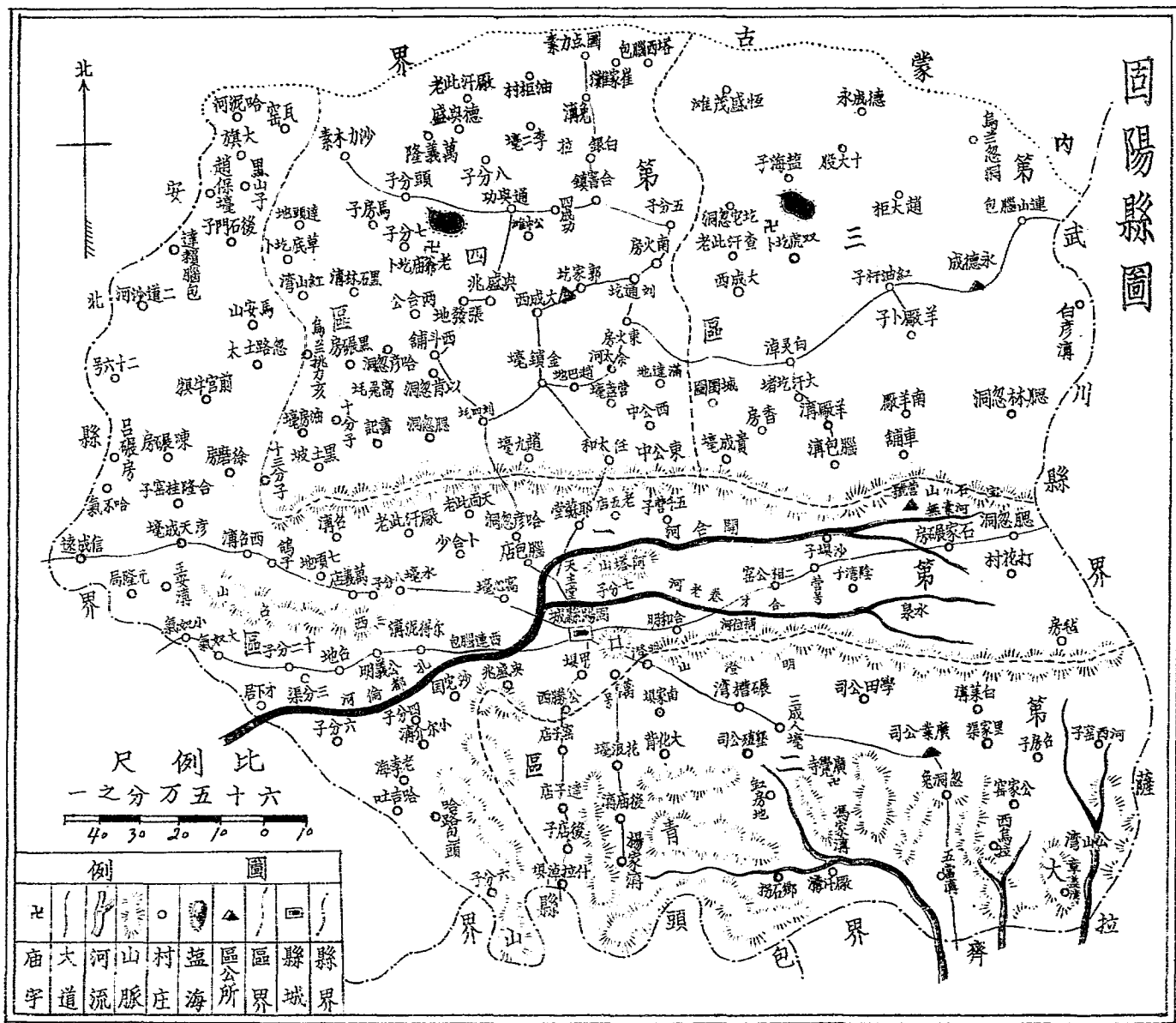
(七) 水產

鯉魚年產十二萬四千五百斤。





# 固陽縣圖



## 固陽縣物產

原屬武川轄境。民國八年。劃分武川之茂明安旗地。及五原之東公旗地。設立固陽設治局。十五年。始改爲縣。

- (一) 位置 在省治西北二百三十五里。
- (二) 面積 東西寬二百里。南北長一百八十里。面積三萬五千二百方里。
- (三) 縣界 東隣武川。南接包頭。西至安北縣界。北抵圓圖點力素。與茂明安旗毗連。
- (四) 屬旗 爲茂明安旗及烏拉特東公旗地。
- (五) 村鎮 全縣劃分七區。共轄三鎮四十七村。近又另行編制。全縣合併爲四區。共五十九村。
- (六) 人口 全縣共六千九百八十三戶。男女共三萬四千八百五十五人。
- (七) 山脈 縣境南面。適當大青山幹脈。中有畢氣溝山。明澄山。東有寶石山。西有腦包山。西召山。東西皆甚長。
- (八) 河流 以昆都倫河爲最大。其次如開合河。哈才居老河。腮烏素河。皆在旗境內。

(九) 交通

由縣城東行。經合和明。二相公窰。營號。石家碾房。至前高蘭不派。爲至武川大道。西南經錫連腦包。公義明召地。東官井。大奴氣。小奴氣等地。入安北境。由南行。途經甲壩。窰子店。達子店。而至包頭。東南經廠汗鷓鴣。五當溝。至公積板。而入蘆縣。

(十) 農產

以產麥子。莜麥爲大宗。蕎麥糜穀次之。蕎麥年產五・〇〇〇石。大麥年產五・〇〇〇石。莜麥年產四・七〇〇石。蕎麥年產三・〇〇〇石。糜子年產二・〇〇〇石。谷子年產一・〇〇〇石。扁豆年產一・〇〇〇石。

(十一) 畜產

有馬八五〇匹。牛四・四〇〇頭。羊一〇〇・〇〇〇隻。青山羊四・四〇〇隻。驢騾共一・〇〇〇頭。犛羊一・〇三〇隻。猪五・〇〇〇口。鷄一七・〇〇〇隻。

(十二) 皮毛

年產羊皮五〇・〇〇〇張。牛皮一・〇〇〇張。掃雪皮五八張。狼皮四〇張。狐皮五〇〇張。羊毛二〇〇・〇〇〇斤。駝毛一・五〇〇斤。猪毛二・四〇〇斤。所產皮毛。運銷於綏包一帶。

(十三) 礦產

縣城東南九十里之石拐溝。大西溝。產煤最豐富。現有漢南公司招股開採。

商務紛繁。年約產六七萬噸。銷行包隆等縣。第一區與隆遠。塔窩沁。臺卜爾。哈少一帶。及城之南下渠子。甲壩等村。產煤。(均距縣城四五里) 現有人用土法開採。惟其煤質較好者。多受水患。未能採取。如用吸水機。將水排出。產量當不在少數。在縣城西北產臭煤。本地人相繼開採。已八十餘年。煤質疏。而味臭。產量不豐。計每年約出數十萬斤。現洋一元可購八百斤。除供本縣燃燒外。殊無採取價值。

又第五區白產溝山中。產石棉。尙未開採。惟據建設廳調查。本縣年產石棉四萬五千餘斤。

(四) 藥材 產有甘草。黃芪。又小川口附近產知母。每年春季。有人採取。惟數量不詳。

(五) 林產 本縣氣候寒冷。林木甚少。現建設局植有楊柳樹一千五百餘株。(尙未成株) 又廣義奎天主教堂。植有楊榆樹約二千餘株。

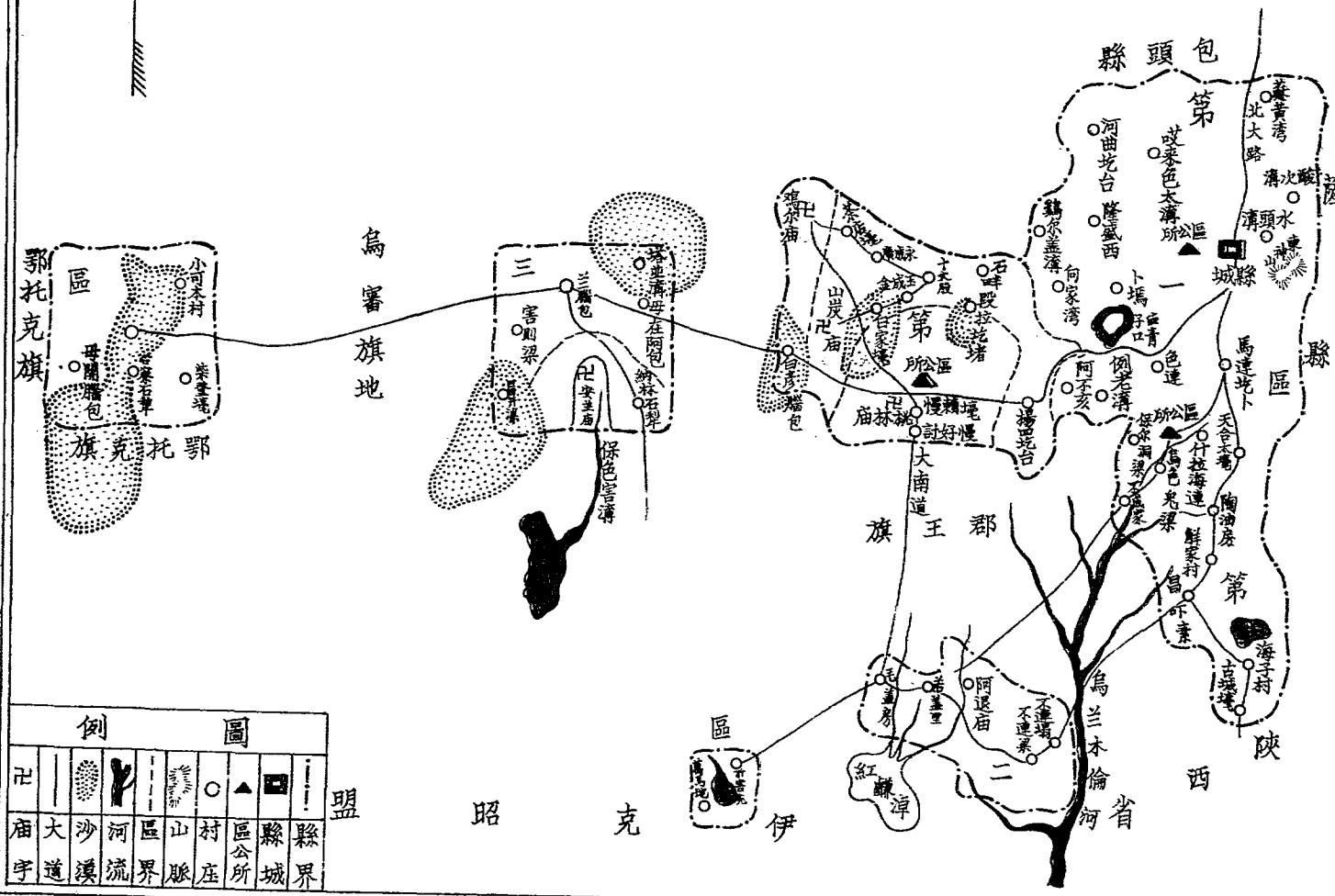
(六) 植物 麻。產量極少。年僅產花麻五百餘斤。此外尙產籽麻爲數極微。紅柳產量不詳。織箕年產一一九·〇〇〇斤。



# 東勝縣圖



比例尺  
一之分万八十七  
70 60 50 40 30 20 10 0 10



圖例	
⊞	盟
⊞	縣界
⊞	縣城
⊞	區公所
⊞	村莊
⊞	山脈
⊞	區界
⊞	河流
⊞	沙漠
⊞	大道
⊞	廟宇

## 東勝縣物產

漢時爲上郡之白土縣。北魏時爲東夏州之統萬鎮。唐宋時俱爲勝州。元時爲東勝州。屬寧夏路。明爲東勝衛。清設東勝廳。屬歸綏道。但寄治於包頭鎮。民國元年。改爲縣。四年。築城於羊場壕。而遷治焉。二十年。乃將縣城修築完竣。

(一) 位置 在省垣西南五百三十里。

(二) 面積 東西寬二百一十五里。南北長二百二十五里。面積一萬四千六百五十方里。據各縣調查表所載。全區均稱爲十四萬二千八百方里。但全境所轄各毀民地。多屬郡托烏鄂四旗。而斷續不整。(如圖)以所轄各地計算之。合計約在一萬四千六百餘方里左右。

(三) 縣界 東至準格爾旗界。南至陝西神木縣界。西至鄂托克旗界。北至包頭縣界。

(四) 村鎮 全縣分三區。共轄三十村。

(五) 人口 四千一百二十戶。三萬一千五百五十四人。

(六) 山脈 境內多沙梁起伏。實無大山可言。惟距縣城二十餘里之東有神山。與薩縣

西南縣之馬家梁毗連。此外則有烏蘭馬梁。縱貫縣境之南。亦一土山。

(七) 河流 境內河流。以烏蘭木倫河為主幹。在前套爲最大之水。又有公纏蓋河。窩兔

河。考考烏素河等。皆不甚大。

(八) 交通 東由大喇嘛廟渡黃河至土溝子。向南爲入清水河大路。再抵紅門口。向北

爲入和林爾大路。西經巴顏鄂博。通寧夏。又東北自馬廠壩溝。經羊岱。白塔

平房營子。渡河至薩城縣。

(九) 農產 以產糜。穀爲大宗。蕎麥豆類次之。穀子年產二〇・八五七石。糜子九・二

三〇石。蕎麥四・六一五石。糜子八〇〇石。豆類產量不詳。

(十) 畜產 有馬一七・四〇〇匹。牛一二・一三二頭。羊一〇三・九〇〇隻。騾一〇

頭。驢三〇頭。猪一五〇口。

(十一) 皮毛 年產羊毛三〇・〇〇〇張。山羊皮一二・〇〇〇張。牛皮三二〇張。羊毛

三二〇・〇〇〇斤。羊絨九・〇〇〇斤。所產皮毛除供本縣應用外。大部

分出售於包頭縣。

(十二) 礦產 距縣城東南十餘里水頭溝地方產煤。及煨炭。在前清光緒三十三年。由土



著社性首先開掘。後查此項煤炭。產量甚少。故又名無烟炭。用土法開採。每日約出煤五千餘斤。每年約出一百餘萬斤。五百斤僅售洋三角。

(三) 藥材

出產柴胡、大黃、黃芩、惟柴胡年產六千斤。其餘產量不詳。

(四) 林產

東勝縣城東南一里許。有公地一塊。植有楊柳樹三百餘株。縣城現植有楊柳樹一千餘株。又第三區植有楊柳樹三萬四千餘株。惟所成活者不過十分之二一。

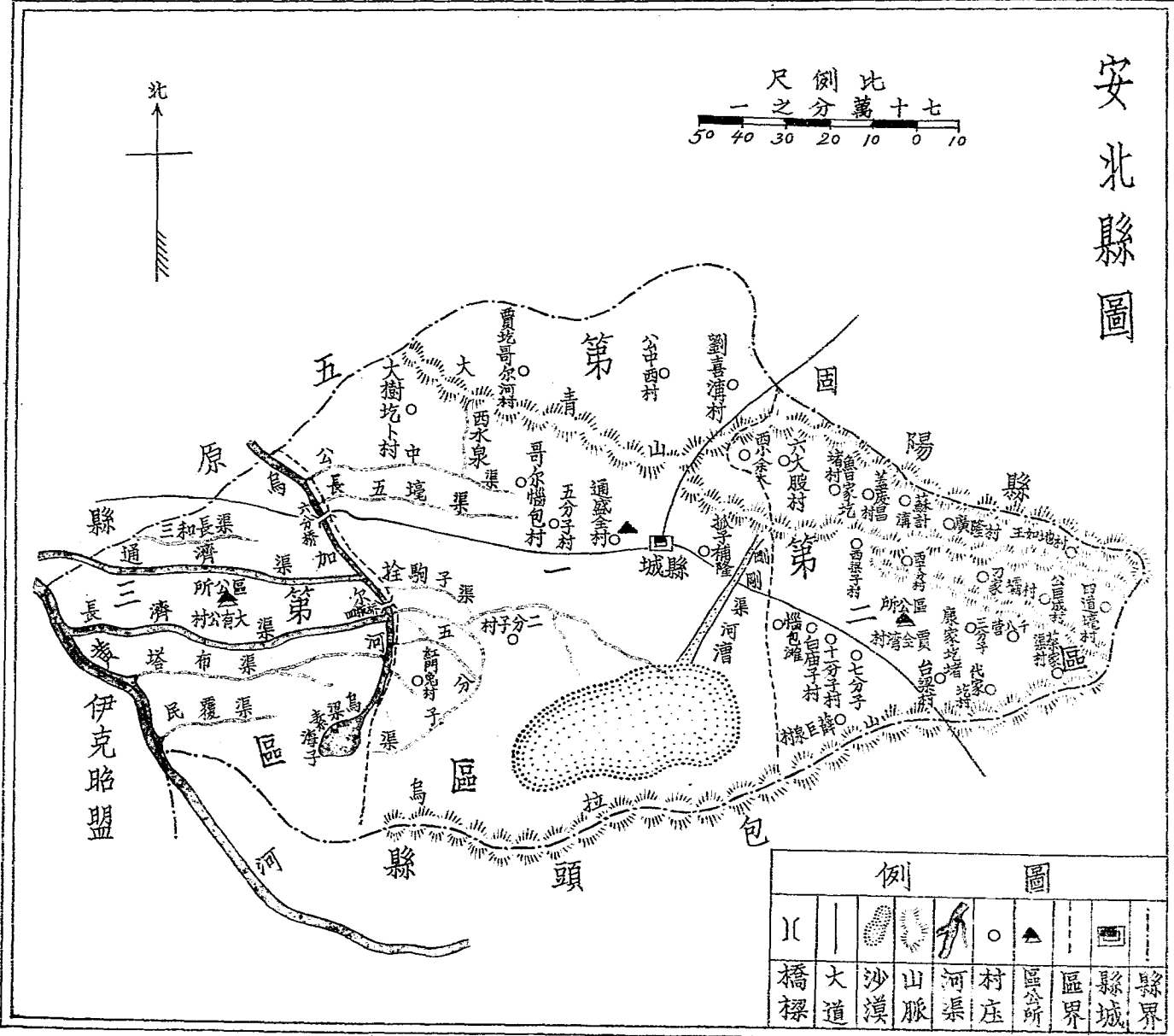
(五) 植物

花麻年產一〇・一二一斤。將麻年產七・六五五斤。均宜生於砂土。紅柳織箕產量不詳。



# 安北縣圖

比例尺  
一之分萬十七  
50 40 30 20 10 0 10



例圖						
		⊙	▲	⊠	⊡	⊢
橋	大道	沙漠	山脈	河渠	村庄	區公所
橋	道	漠	脈	渠	庄	所
					區界	縣城
						縣界

## 安北縣物產

原屬五原轄境。民國十四年五月。始成爲縣。

(一) 位置 在省綏西北五百八十里之大余太。

(二) 面積 東西寬二百六十里。南北長一百里。面積二萬五千八百方里。

(三) 縣界 東至包頭縣後口子村。西至五原縣通濟渠。南至烏拉山。北接固陽縣之小余太。

(四) 屬旗 東北爲烏拉特中公旗地。西爲達拉特旗及杭錦旗地。北境南境均爲烏拉特西公旗地。

(五) 村鎮 全縣分三區。共轄三十村。

(六) 人口 全縣共三千七百七十九戶。男女共二萬二千八百一十七人。

(七) 山脈 大青山。圍繞於縣境之北。烏拉山。橫障於縣境之南。皆屬陰山幹脈。

(八) 河統 黃河由五原入安北境。流經縣境之西南隅。約五十餘里。又有五加河。自西北隅入境。統注於南境之烏梁素泊。成拋物線形。

(九) 交通

有包烏汽車道。自西山嘴西北入境。經扒子補隆。又向西。過燕安和橋。入五原境。直趨五原縣新城。(隆興長)長約一百三十里。此外有包安大道。由包頭西北行。自合梁經烏拉忽洞至安北。共長約二百五十里。自安北西去。可赴五原。爲五安大道。路程約一百八十里。

(十) 農產

以產糜。穀爲大宗。穀子。莜麥。蕎麥。次之。糜子年產六·九〇〇石。大麥二·六二〇石。小麥二·五五〇石。谷子五·〇〇〇石。莜麥一·〇〇〇石。蕎麥一·〇〇〇石。高粱七〇〇石。胡麻七〇〇石。雜豆六二〇石。

(十一) 畜產

有馬一·二〇〇匹。牛八·〇〇〇匹。羊六〇·〇〇〇隻。騾四〇〇頭。驢七〇〇頭。駱駝五〇〇隻。豬八·〇〇〇口。鷄五〇·〇〇〇隻。青山羊四·八〇〇隻。磬羊一·二〇〇隻。

(十二) 皮毛

年產羊皮二〇·〇〇〇張。羔皮八·〇〇〇張。牛皮一五〇張。青山羊皮二〇〇張。狐皮一八〇張。狼皮四〇張。獾皮二〇〇張。掃雪皮八七張。狸皮八〇張。綿羊毛五〇·〇〇〇斤。山羊毛三〇·〇〇〇斤。牛毛五·〇〇〇斤。羊絨四·〇〇〇斤。駝毛一八·〇〇〇斤。所產皮毛。運銷於綏包一

帶。

(三) 礦產

拴馬樁、烏蘭忽洞二地產無烟煤。礦區面積各約一百四十方里。西官井、東官井、營盤灣、什那于等地均產烟煤。礦區面積每處在一百六十方里至一百八十方里之間。綜計安北縣境內無烟煤每年採量約六百萬斤。烟煤每年採量約三千萬斤。合共三千六百萬斤。普通批發價格每元五百斤。計無烟煤與煙煤每年採量總值在七萬二千元之譜。其中外銷之數無烟煤烟煤合計二千萬斤。值四萬元。外銷地點如固陽、臨河、五原、包頭等處。用大車或用駝運。又拴馬樁、西官井、營盤灣等處有煤礦。概由漢南公司開採。總公司設在包頭。民元成立。現時約有鑿工三十人。每人每日用土法採挖。約能挖二千五百斤。

第一區什納干山產石棉。未開採。又第二區崑崙嶺峯溝後口子產石棉。礦區面積僅一千餘畝。每年私採約二萬斤。全運包頭銷售。

第一區什納干發現水晶礦苗。未經開採。什納干格少溝產黑礬。亦未開採。  
(四) 藥材 烏拉山年產黨參九千斤。黃芪二千斤。菝葜四千六百斤。柴胡五千斤。大黃

四千斤。甘草十三萬七千斤。鎮陽二萬三千斤。山豆根一千二百斤。皆運銷烏包頭縣。

(五) 林產

烏拉山有天然林產四百餘方里。爲蒙人所有。茲據建設季刊第十期所刊。全縣共有楊樹五千八百株。柳四千株。榆樹四千株。松樹三千株。柏樹八百株。樟樹四千株。

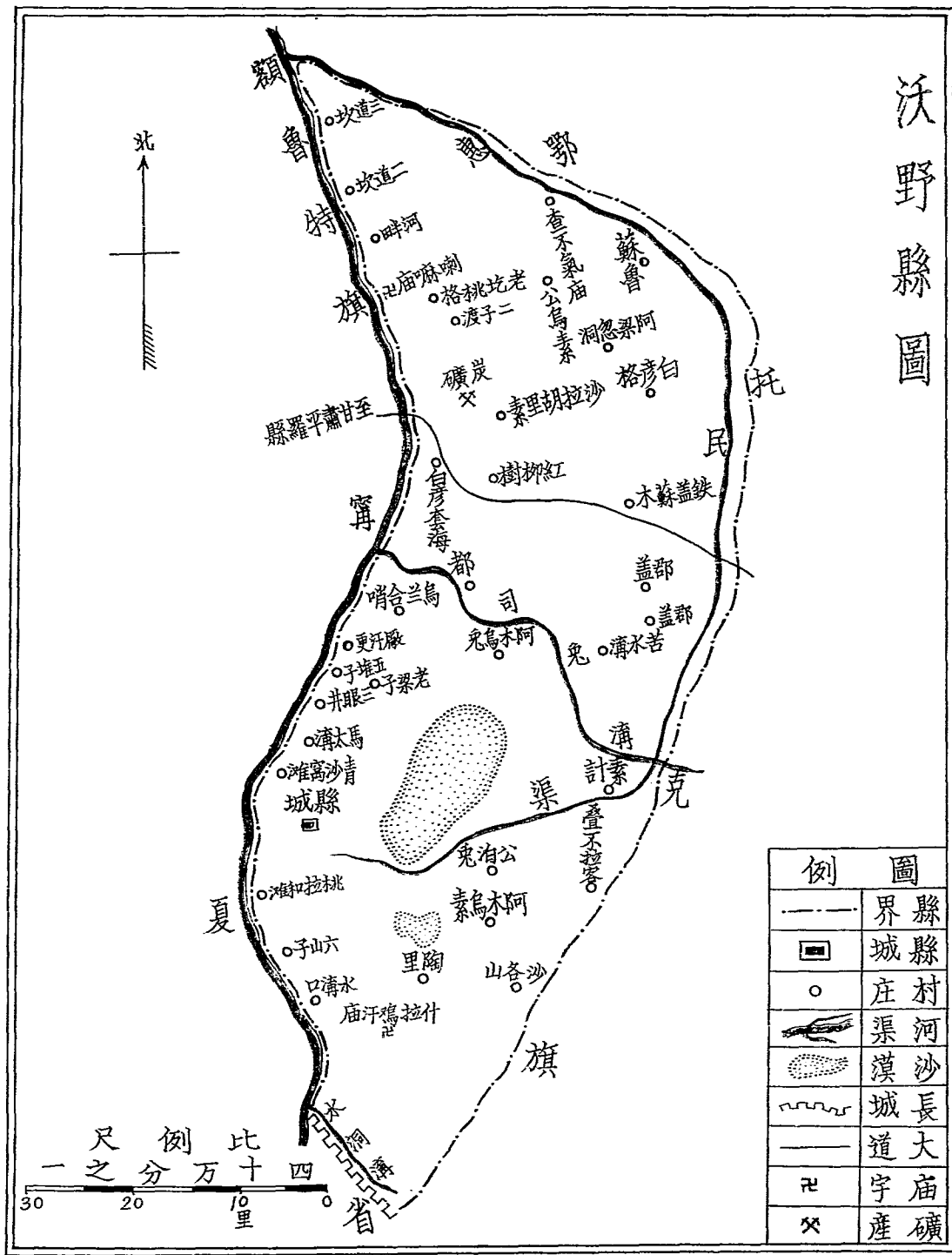
(六) 植物

麻。年產線麻二五〇・〇〇〇斤。宜生子。泥土。花麻五・八〇〇斤。宜生子。黃土沃地。紅柳年產四六二・〇〇〇斤。織箕年產二・一〇〇・〇〇〇斤。

(七) 水產

鯉魚年產六千斤。鯽魚年產二千四百斤。

# 沃野縣圖





## 沃野縣物產

漢時屬朔方郡。北魏置沃野鎮。唐時屬宥州。宋時淪沒於西夏。元時屬寧夏路。明時爲蒙古地。清時爲鄂爾多斯左翼中旗地。民國十九年八月二十三日始就已墾之地。成立縣治。

(一) 位置 在省治西南伊克昭盟鄂托克旗部。

(二) 面積 南北長三百二十里。東西寬三十里。面積九百六十方里。(係按報墾地畝估計。)

(三) 縣界 西瀕黃河。與寧夏平羅縣分界。南至水洞溝與寧夏之靈武縣分界。其東北兩方。與鄂托克旗地接壤。

(四) 屬旗 鄂托克旗地。

(五) 村鎮 本縣居民無多。尙未分區。祇有主村四。附村五。

(六) 人口 全縣居民祇二百四十六戶。共約一千三百三十一人。

(七) 山脈 境內山脈。少而沙溝多。惟在縣境有銀山及桌子山。均不甚大。

(八) 河統 西瀕黃河。興辦水利較易。近已創辦惠民渠。以裕民生。境內有都司兔溝之

水。自東而西。注入黃河。

(九) 交通

由鄂托克旗西行。經黑沙兔。巴彥托羅亥廟。賽烏蘇。鐵蓋蘇木。經柳樹。經境

內之白彥套海。爲至甘肅平羅縣之大道。又由縣北行。經青沙窩灣。馬太溝。

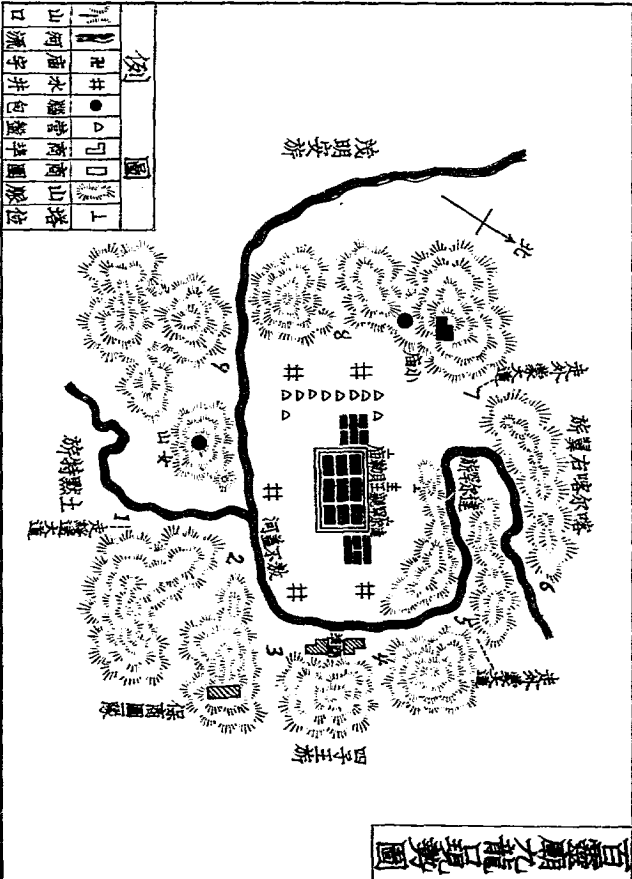
三眼井。五堆子。廠汗更。可至白彥套海。南行經六山子。月牙湖。水溝口。可至

寧夏之鹽池靈武等處。

(十) 植物

織箕年產約一〇〇・〇〇〇斤。

巨靈廟之龍口堤防圖

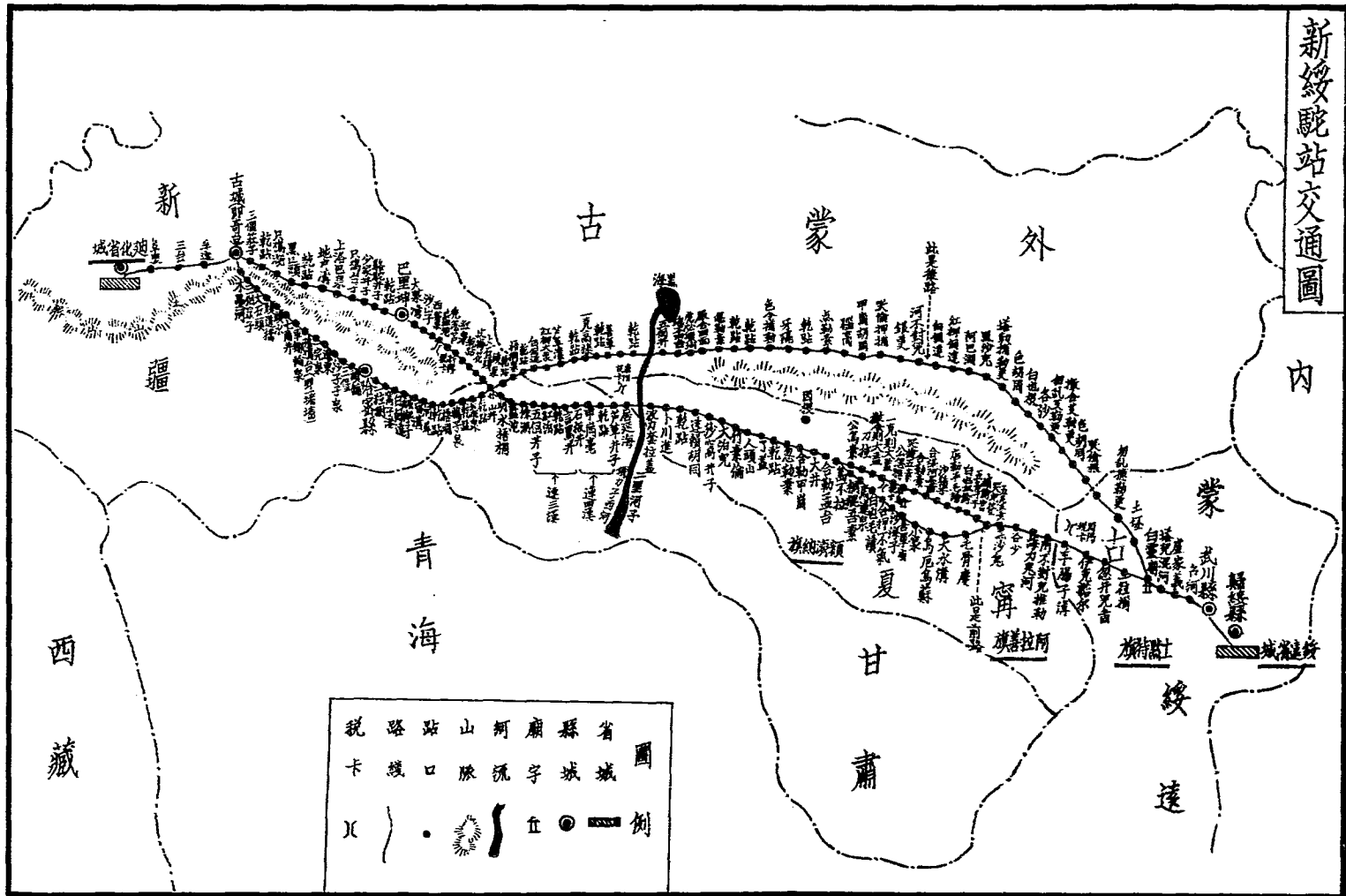


## 百靈廟九龍口現勢說明書

百靈廟。又名貝勒廟。近改名百靈廟。形勢偉大。東鄰四子王旗。北聯達爾汗旗。爲赴外蒙孔道。距百靈廟一百二十里。有湖泊一處。形勢天險。名曰天池。西界茂明安旗。南依大青山。以百靈廟地勢論。爲蘭察布盟與錫林果勒盟。皆在大青山之北。伊克昭盟與阿拉善旗。皆爲大青山之南。中間又有黃河爲之界。該廟距離綏遠縣三百四十里。由縣城西北隅。行九十里。過蜈蚣壩之險。又六十里。至武川縣。又七十里。到什拉毛尼召。(廟名)又五十里。到盧家義。又名又七十里。至塔兒現河。卽到百靈廟地方。爲由綏遠至百靈廟之大道也。環廟皆山。山有九口。俗名九龍口。其西南之山。有河水一道。名敖不蓋河。匯流而過廟前。奔繞廟後入山。約有七十里之遙。又回折南流而下。(如圖)在河之西。爲百靈廟。河之東。爲商埠。康熙二十五年。帝曾親征噶爾丹。路經百靈廟。在西山五里之遙。建築有營盤一座。迄今舊址猶存。當時康熙帝行軍時。宿營於此。夜聞有女子彈樂之聲。晨起。見南面有一山。俗名女山。較他山爲低。其形似龜。巡視全部山勢。有九龍口之稱。察其山脈氣象。有帝王祥瑞。回朝後。勅建此廟爲百靈廟。並在女山正面。另築一召。(廟名)設置避殺之物。以壓之。藉

破風水之說。民國三年。張紹曾都統綏遠。與外蒙開戰。該廟爲砲火所毀。後經重修。民國二十五年。德王變叛。綏遠省主席傅作義。率軍克復該廟。又爲砲火所毀。略受損壞。於今年清明節。四月二十五日。由建設廳廳長馮曦。派員前往該廟。植樹四萬八千株。共佔地二百餘畝。并擬定實施計劃。及造林辦法。於省府四三四次。例會通過。由七十師兵士。從事栽植。已令委武川縣第三林區苗圃主任王耀南。兼充百林廟造林指導員。籌備造林。以爲擴大之紀念云。

新綏驛站交通圖



## 新綏駝站交通說明書

綏遠至新疆。經過百靈廟之駝站。交通共計前後兩路。前路稱小草地。後路大草地。若以駝行論。仍以前路爲宜。現綏遠商人朱炳等。曾組設有新綏長途汽車公司。所勘路線。亦分二路。內綫由包頭起點。經五原、寧夏、阜蘭、哈密。以至迪化。外綫由綏遠出大青山。過百靈廟。循內蒙遠爾罕旗、中公旗。過戈壁。達哈密。而至迪化。計程五十八站。共長七千五百四十里。其駝站經過地方。如綏遠、武川、百靈廟、伊克諾爾、羊腸子溝、烏厄烏蘇、人頭山、大井、波力套拉蓋、二黑河子、居延海、五個井子、明水梧桐、窩子港、哈密、三堡、七角井子、木壘河、老奇台、卽古城、古城子、孚遠、三台、阜康、迪化等。八十三站。是也。其中以連三漢、連四漢、里數爲

最大。每站約九十餘里。但前路食水少。後路苦水多。亦旅行中之一苦事也。



## 阿拉善旗游牧之所在

阿拉善額特部。在河套以西。東西延袤七百餘里。離北平五千里。漢時爲北郡西境。晉時爲前涼張軌後涼呂光北涼沮渠蒙遜地。唐時屬河西節度使。宋時爲西夏。元時屬甘肅行中書省。明時爲額魯特蒙古。所據三旗。爲扎薩克和碩親王游牧地。元太祖弟哈布圖哈薩爾十九世孫。拜巴噶斯青海願實汗之兄也。初無子。育願實汗之子爲己子。後自生二子。長鄂齊爾圖。號車臣汗。次阿巴賴。游牧西套。康熙十六年。噶爾丹以兵襲西套。戕齊爾圖破其部。逃竄近邊。二十五年。上書求給牧地。詔於寧夏甘州邊外畫界給之。三十六年。請領四十九旗。編佐領。授札薩克。封多羅貝勒。雍正二年。和羅理子額駙阿寶以功。晉多羅郡王。乾隆十五年。尙郡王。授額駙。三十年。晉和碩親王。詔世襲岡替。牧地嘗賀蘭山西。龍頭山北。地界東至寧夏邊界。南至涼州甘州邊界。西接額濟納土爾扈特界。北接札薩克圖汗部界。自爲一部。不設盟長。駐定遠營。部眾約萬餘人。每年七月十八開會閱兵。令民兵齊集賽馬。定遠營城內。有延福寺。內有喇嘛七千人。稱阿拉善總寺。日本在此。設有特務機關。安置有無線電合架。其形勢之重大。實不可忽視也。

一、阿拉善在西套蒙古。爲重地。東接鄂爾多旗。西界舊土爾扈特。與新疆青海交界。當年西夏立國。卽建節於北拉還金。南抗趙宋。備強數百載者。形勢使然。實爲塞北孔道。稱爲蒙族中堅部分。頃者俄國自西土鐵路築成後。大有西侵之勢。與日本互相競爭。不啻以阿拉善爲其殖民國土矣。

二、阿拉善旗。境內有絕大鹽鹼。卽吉蘭泰鹽池。採鹽之權。屬諸蒙古王公。而行銷內地。每年出產之數。約在三千餘萬斤以上。每甕可載一百八十斤。質白味美。陝甘之人多用之。而每年所徵鹽稅。亦在十萬以上。關係於國計民生。實非淺鮮。

三、阿拉善旗。地土質饒沃。屯墾。人口眾多。自經庚子之亂。避地遠征者。不計其數。今則地曠人稀。全旗人口不過二萬餘人。兵額不及五百人。且多未開化。又不講衛生。而天演淘汰。實有不能自存之勢。民國以來。該旗親王塔旺布裏甲拉之生母。李佳氏。竟以淑孝。傳令嘉獎。由中央賜給匾額。以資激勵。而歸順內嚮者。日益眾多。若能宣化其教。使其歸順中央。以其地爲移民屯墾之用。至少可容十萬人以上。實爲籌邊之一良策也。

## 額濟納旗游牧之所在

額濟納舊土爾扈特部。在阿拉善旗之西。當甘肅省甘州及肅州邊界。南北約七百里。東西約三百里。離北平五千五百里。漢時爲居延縣地。安帝時。改置張掖居延屬國。別領居延一城。獻帝建安末年。立爲西海郡。魏晉因之。永嘉以後。地屬前涼。張軌後涼。呂光北涼。沮渠蒙遜西涼。李暹等。相繼割據。元魏時爲涼州所轄地。隋唐時爲北境。陷於吐蕃。宋景德時。屬西夏。曰威福軍。元時爲亦集乃路。屬甘肅行中書省。明末爲額濟納舊土爾扈特蒙古。所據一旗。爲札薩克多羅貝勒游牧地。系出翁罕翁罕六世孫曰瑪哈齊蒙克有子二。其長曰貝果鄂爾勒克。其曾孫曰書庫爾岱。書其第四子曰納木策積。是生納札爾瑪穆特。爲土爾扈特部。其族弟阿玉奇汗游牧額濟納河。地近俄國邊境。準噶爾。康熙四十三年。詔封國山貝子。賜牧色爾騰。五十五年。阿喇布珠爾奏請從軍効力。詔駐噶斯。其子丹忠襲。雍正七年。來朝。封多羅貝勒。定牧額濟納內河。乾隆五年。子羅卜藏達爾扎承襲。十八年。授札薩克。四十八年。詔世襲岡替。牧地都倫河。地界東至古爾爾南。至毛日縣丞民地。北至阿濟山。東南至合黎山。西南至大戈壁。東北至大戈壁。西北至大戈壁。所部以來歸在先。故亦稱舊土爾扈特。

### 不設盟長。

一、額濟納舊土爾扈特部與俄境相連。有地理上關係。當康熙年間。阿玉什效力俄庭。頗得俄政府之嘉獎。並以蒙兵助平俄亂。自從彼得一世征服波斯。尤爲俄政府所器重。但阿玉什追念故國。常懷內嚮。因其宗教關係西藏。其政治關係中國。故於康熙五十一年。遣使進朝。貢表不絕。乾隆三十六年。阿玉什曾孫渥巴錫率眾十餘萬人。離俄領回蒙地。但沿途劫掠。途中爲吉爾吉斯人所戕。大敗。歸駐伊犁。由乾隆帝詔以新舊別稱各設札薩克。異牧兩地。皆在新疆。定牧額濟納河。旗下有兵不及百名。日本在阿拉善旗。設有特務機關。置有無線電者。亦爲對待俄國政策而來。邊疆風雲日亟。可爲寒心。

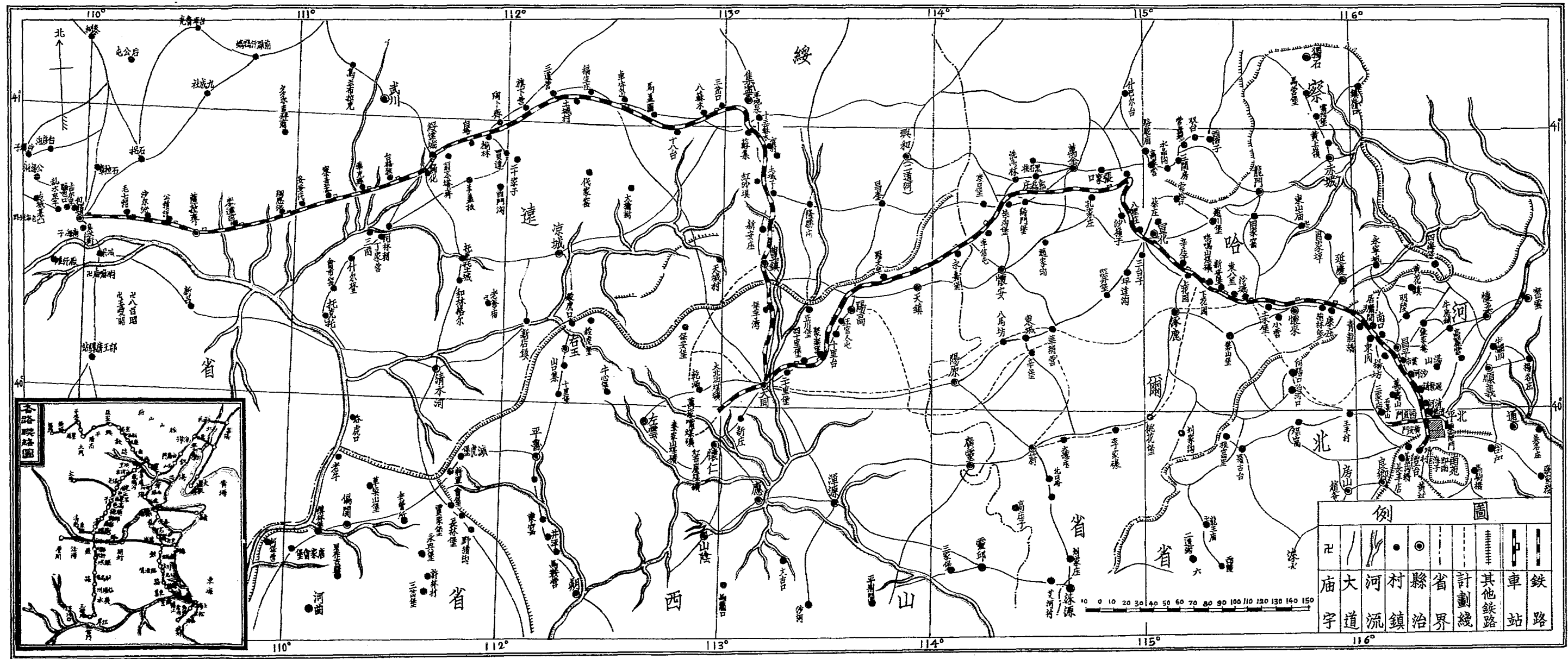
二、額濟納舊土爾扈特旗。全區東北西北。俱爲沙漠。人烟稀少。不足三百家。直接受治於札薩克。境內平沙廣漠。滿目荒涼。全境僅額濟納河及所瀦之湖而已。河附近多檉樹。間有森林。沿河有黃葉樹。異常美觀。札薩克多羅貝勒。駐於索果淖爾附近之威遠營。額濟納河。可駛獨木小舟。檉林色紅。楊柳色綠。夕陽西照。有如錦繪。足以怡情悅目。惟湖水極淺。又是鹽灘。實無舟楫之利。但地屬瘠區。然亦非絕對不毛之地。居延海（索果淖爾及索泊淖爾）海面與岸平。屈折極多。頗饒有風景。倘能施以人力。巧奪天工。則蒙古不毛之

地。未始不能變爲良壤美景也。

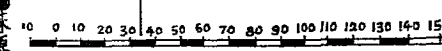
三、額濟納舊土爾扈特旗。在蒙古南部。地勢本低。而沙漠又在其中。夫黃流之不能入於沙地者。僅賀蘭山一應之隔耳。倘能擇其伏流。開渠引水。亦復不難。然我國沙漠鑿井之法。已盛行於秦代。卽灌河引水之議。亦時見於漢朝。漢武帝時。有人建議。鑿陰山引黃河水。灌入漠地。一、可減內地河患。二、可興漠地水利。三、可改良漠地土質。如在新疆。可將天山南路。匯於羅布泊及巴格喇赤等湖之水。從各河上游。地勢高處。橫塞河身。然後沿沙漠週邊。排成長渠。使河水注入長渠。然後循長渠綫。每距離四五里。開一瀉水口。導其流以灌沙漠。然後沙質得多量之水。而土質潤。土質潤。則空氣亦潤。空氣潤。則雨量增。雨量增。則沙性亦潤。而細質不爲暴風所掃。兼之河中。所帶泥粉。沈澱沙澆。則沙質必生粘性。粘性多。則蓄水力強。排水力弱。而後密布草木種子。而草木盛。更接緯度。每距離一二里。密種樹株。寬約半里。以蓄積沙。久之。砂積日高。樹株日大。可成爲人造小山林。不惟可以障蔽風勢。亦可改良土性。再因其陽。以設立農村。砂原既有草木。可以畜牧矣。既能畜牧。則人蓄之糞。草木之根葉。腐融於土中。則地性日沃矣。土地既日沃。則土質潤。不惟空氣中之水分。不爲吸奪。且又能蒸發水氣。以潤空氣。空氣潤。又能調劑寒暑。而氣候和良矣。

氣候良和。則禾穀可植矣。此廣闊不毛之地。未始不變爲良壤沃土。若夫美洲之西部。非洲之撒哈拉。均爲沙漠不毛之地。而探掘水源。鑿井開田。竟蔚成天然農業國。每年收穫之利。不知其幾千萬值也。

平綏鐵路聯絡圖



廟宇	大道	河流	村鎮	縣治	省界	計劃綫	其他鐵路	車站	鐵路
----	----	----	----	----	----	-----	------	----	----



卓宏謀再版圖書

一九四九年十月

發行北京養齋書屋

大方家胡同三十二號  
電話東局二四四十八

1. 中國歷史系統和公元 摘錄，吳玉章先生講授。中國歷史時代的劃分。
2. 內外蒙古物產氣候詳圖 摘錄，郭沫若先生在中蘇友好協會廣播。向外蒙古人民學習而致敬。
3. 綏遠富藏 摘錄，原志軍先生綏遠通訊。希望革命青年去綏遠。建設新中國事業的光榮而奮鬥。
4. 學習太極拳 摘錄，聶榮臻馮文彬諸先生。在京滬體育招待各界演講。打太極拳。都應成爲體育活動的形式。
5. 黃河水利修防計劃 摘錄，共同綱領三十四條。修水利防洪防旱的根本給黃計劃。
6. 包寧鐵道工程設計 摘錄，勝代遠先生講話。明年，要建築包寧及天蘭新綫。謀少數民族西北交通孔道。
7. 蒙鑑鑑 摘錄，東北行政委員會規定。東北六省現勢。及東北行政大事記。附中蘇友好同盟條約協定附件全文。
8. 西藏記 摘錄，英國侵略西藏始末記。及前藏達賴，後藏班禪，事略。附英藏，印藏，森姆拉，康藏，各條約協定，中英通商章程。
9. 張庫鐵道建設圖 摘錄，察哈爾救災會通訊。生產致富的好地方（察北）前曾籌劃建築張庫鐵路爲蒙漢貿易重要孔道。
10. 宋拓東方畫贊碑帖原板 顏平原畫贊。唐石毀於宋。清朝重刻。愈失其真。茲獲原板。精製以嚮學者。





250

版權所有  
不准翻印

著作者：卓 宏 謀

發行者：

大方家胡同三十二號  
北京養德書屋  
電話號碼二百四十八號

承印者：明記印刷局

出版：一九四九年十月再版

2.256  
D