

天氣圖

大正十三年

自九月
至十一月

146
213

0 1 2 3 4 5 6 7 8 9 10 1 2 3 4 5

始



中央氣象臺
天氣圖
CENTRAL METEOROLOGICAL OBSERVATORY OF JAPAN
WEATHER CHART

1
字號 VI

- 等壓線
- 等溫線
- 不連續線
- 快晴
- 晴
- 曇
- 雨
- 雪
- 霧
- 雷雨
- 軟風 (2-4 m.p.h.)
- 和風 (4-10 m.p.h.)
- 疾風 (10-15 m.p.h.)
- 強風 (15-20 m.p.h.)
- 烈風 (20-25 m.p.h.)
- 烈風 (25-29 m.p.h.)
- 颶風 (29-32 m.p.h.)
- 颶風 (32-44 m.p.h.)



天氣概況

本國原高氣壓，少雲，北移動，午後五時，一低氣壓，由九州，臺灣北移，入日本海，下，溫，津，瀨，河，川，皆，九，州，南，部，東，一，部，晴，天，其，外，大，致，全，部，朝，鮮，海，峽，山，岳，道，道，南，北，一，部，降，雨，中，央，部，風，何，處，皆，一，

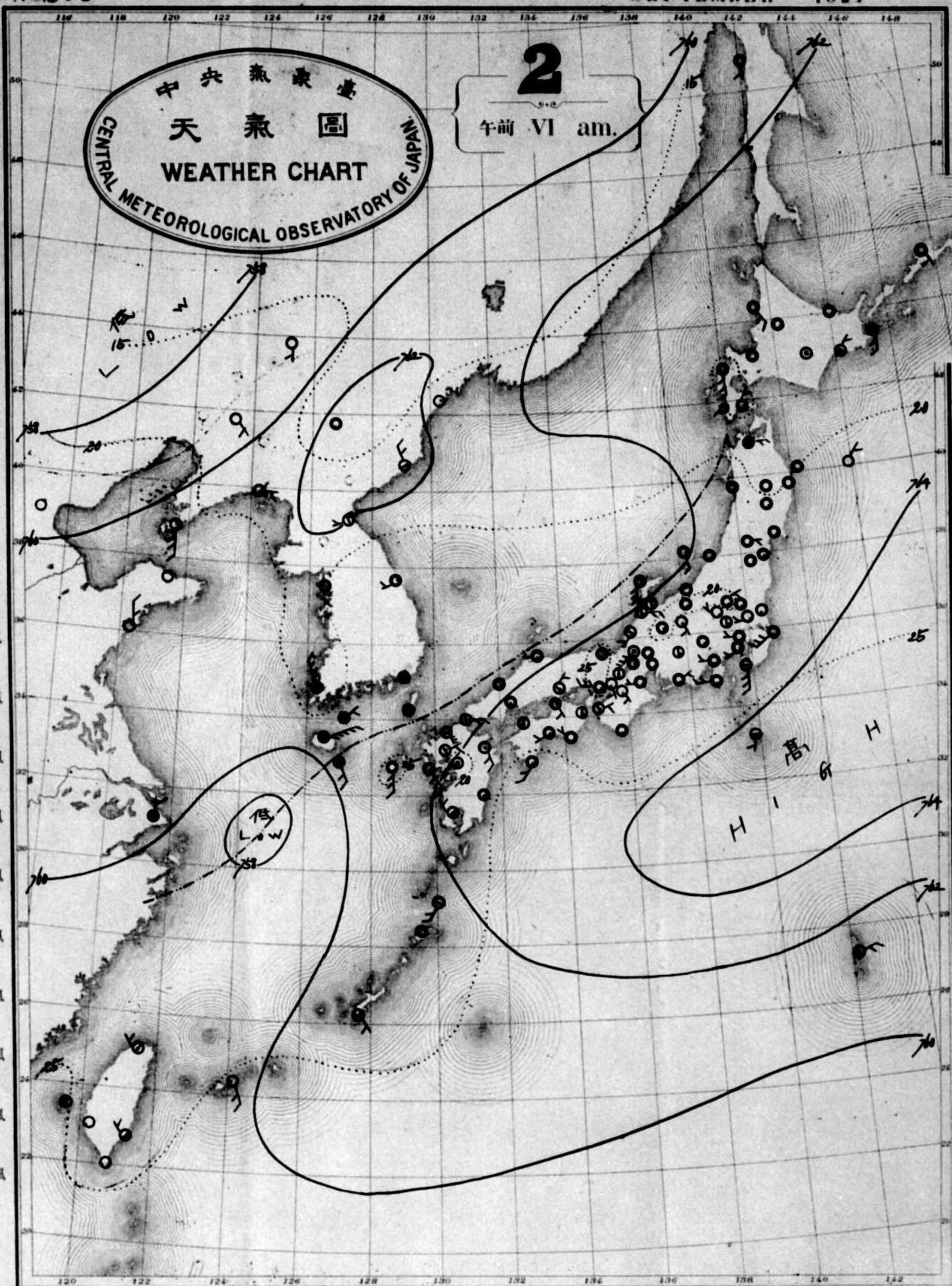
發行所寄贈本

天氣預報

北海道	南，東，風，晴
九州南部	南，西，風，晴
九州北部	全
九州中部	全
東海	全
北陸	全
關東	全
北陸道東部	南，東，風，曇
北陸道西部	全
東海地方	全
今晚	南，風，曇，降，雨，或，霧
明日	同

大正十三年九月三日 東京市神田區千代田二丁目八十八番地 中央氣象臺 發行所寄贈本

- Isobar 等壓線
- Isotherm 等溫線
- Line of Discontinuity 不連續線
- Clear 快晴
- Fair 晴
- Cloudy 曇
- Rain 雨
- Snow 雪
- Fog 霧
- Thunderstorm 雷雨
- Light wind 軟風 (2-4 m.p.h.)
- Moderate wind 和風 (4-10 m.p.h.)
- Strong wind 疾風 (10-15 m.p.h.)
- Gale 強風 (15-20 m.p.h.)
- Strong gale 烈風 (20-25 m.p.h.)
- Storm 暴風 (25-29 m.p.h.)
- Hurricane 颶風 (29-35 m.p.h.)
- Typhoon 颱風 (35-40 m.p.h.)



天氣概況

高氣壓ハ八丈島附近海上ニ在リ七
大低氣壓ハ停滯シ其ノ為ニ全國大體天
氣ハ良イ方ニアルガ九月ノ事故ハ
トモモ云々多クイ 雁雲 青森 奉天
鮮海峽上海トニハ雨降リテ居ルガ
是ハ一種ノ不連續線ヲ為シイ 低氣
壓ラシイモハアイカ 蒙古ニ七五八 低
雁雲ガアリ 支那東海ニ七五八 低
低氣壓ガル

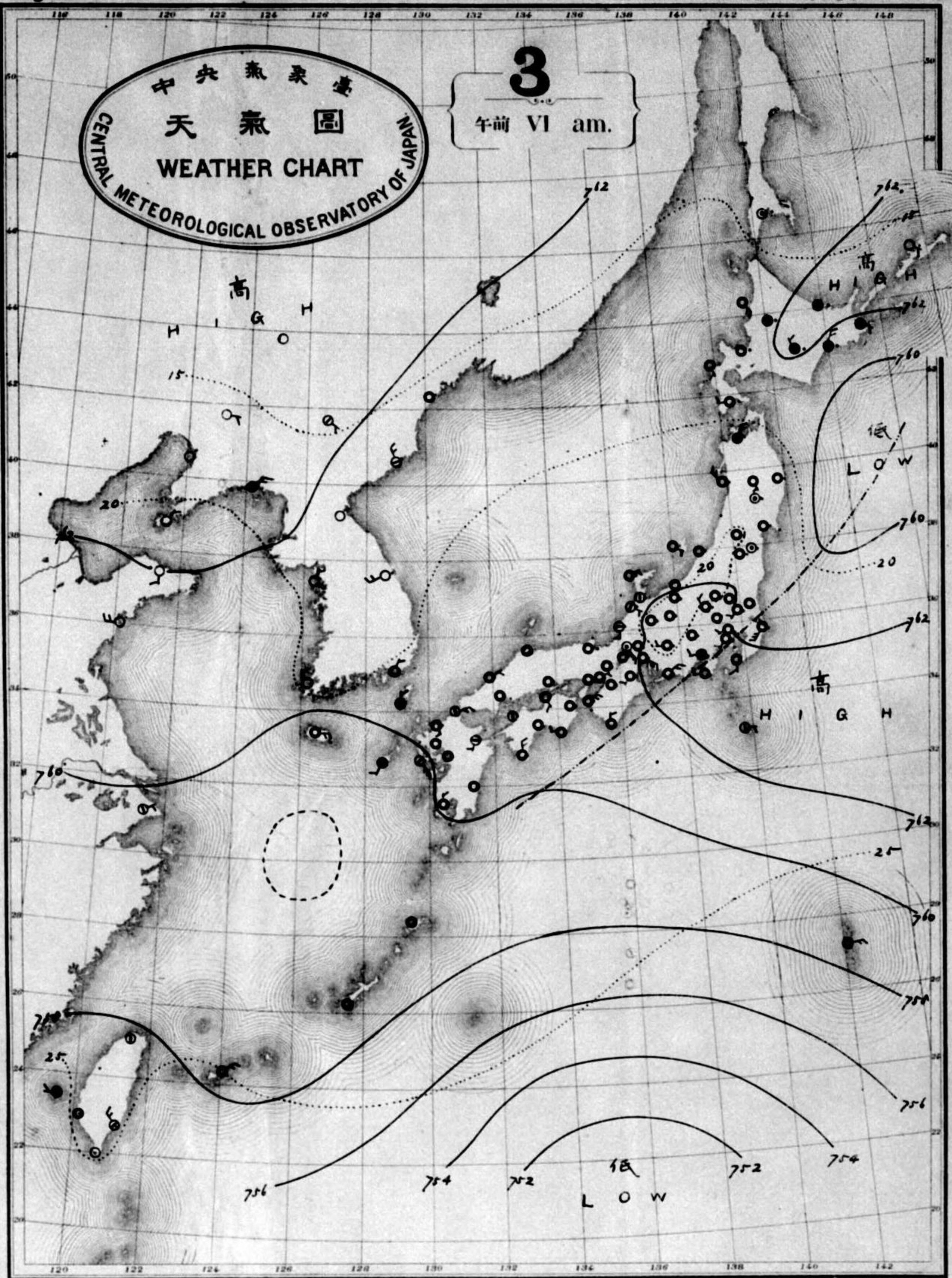
天氣豫報

南西諸島ハ南乃至東風晴
九州南部南海通南部ハ南乃至東風曇
瀬戸内ハ南乃至西風曇
九州北部山陰道ハ北乃至東風曇
東海道中山道ハ南乃至西風晴
北陸道關東道ハ南乃至東風曇
關東道甲信濃道ハ南乃至東風晴
北海通水郡ハ南乃至東風曇
北海通水郡ハ南乃至東風曇
東京地方
今晚ハ南風天候ハ良イ方ニアルガ
驟雨ハ機嫌アリトモイ見込ハ四夜
明ニハ南風天氣ハ晴ルベシ
ク

中央氣象臺
天氣圖
CENTRAL METEOROLOGICAL OBSERVATORY OF JAPAN
WEATHER CHART

3
午前 VI am.

- Isobar 等壓線
- Isotherm 等溫線
- Line of Discontinuity 不連續線
- Clear 快晴
- Fair 晴
- Cloudy 曇
- Rain 雨
- Snow 雪
- Fog 霧
- Thunderstorm 雷雨
- Light wind 軟風 (2-4 m.p.s.)
- Moderate wind 和風 (4-6 m.p.s.)
- Strong wind 疾風 (6-10 m.p.s.)
- Gale 強風 (10-15 m.p.s.)
- Storm 烈風 (15-20 m.p.s.)
- Strong gale 烈風 (20-25 m.p.s.)
- Storm 烈風 (25-30 m.p.s.)
- Gale 烈風 (30-35 m.p.s.)
- Hurricane 颶風 (35-40 m.p.s.)
- Storm 颶風 (40 m.p.s.)



天氣概況

高氣壓滿洲トハ又對附近トハ
斷附近トアリテ各七六ニ程リ
シ低氣壓北海道ト南方海上ニ
セテハ何レモ弱低氣壓ノ程度
ナリヤア島ト沖繩島ト
中間位ニセシニ程程、低氣壓
ガアルラシク西北西ニ進メ居、天
道其他所ノ雨ガア

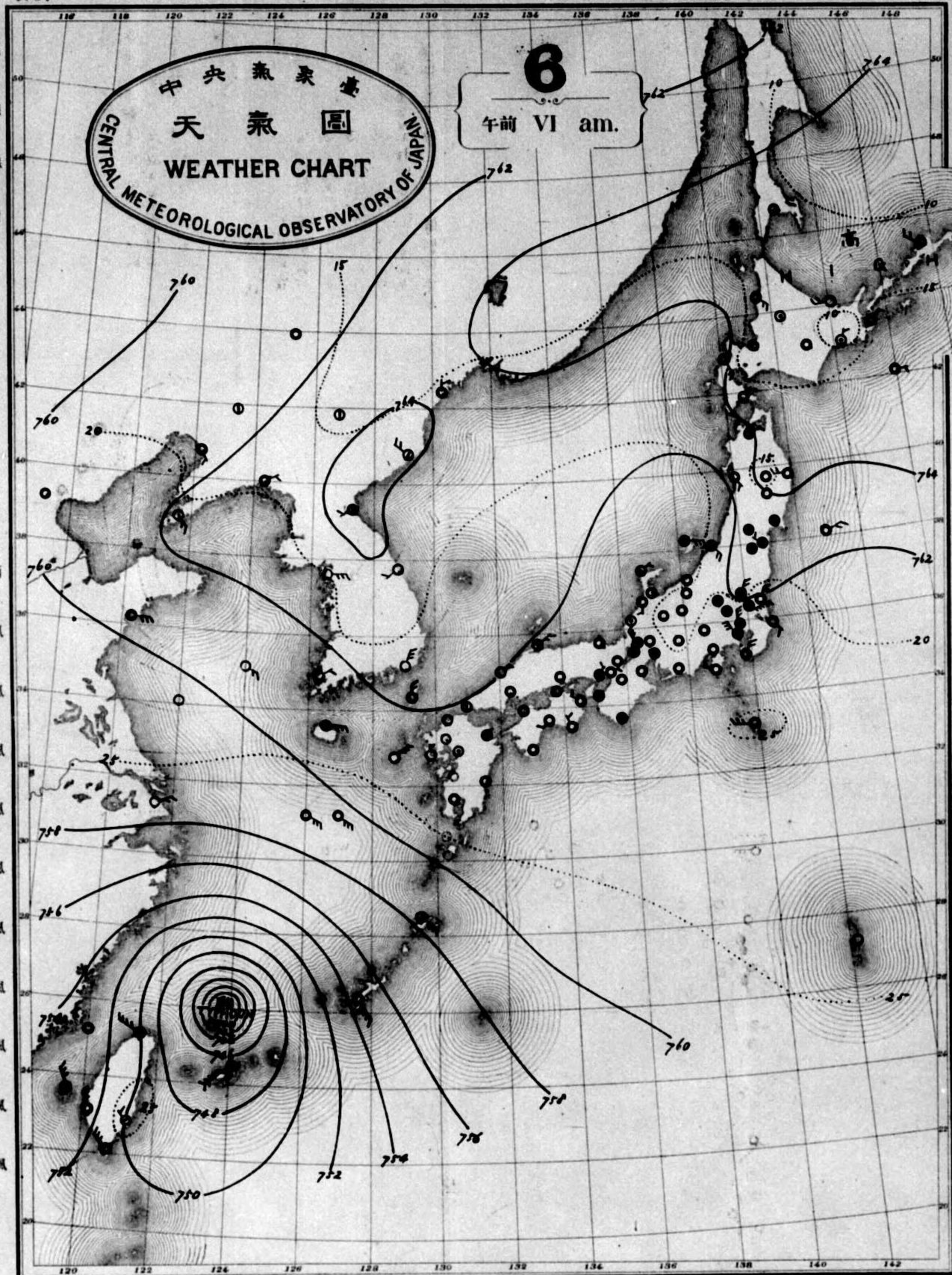
天氣豫報

南滿洲 北方至東、風雨
九州南部 南海道南部 北風至東、風雨
瀬戸内 全
九州北部及山陰道 北方至東、風雲
東海道及中山道 南方至西、風雲
北陸道及關西西部 南方至東、風雲
關東東部 全
北海道東部 北方至東、風雲
北海道西部 南方至東、風雲

東京地方今晚ハ風弱、曇リ、晴
レリ、午前、見込立止

明日ハ南、風晴、曇リ、曇リ

- Isobar 等壓線
- Isotherm 等溫線
- Line of Discontinuity 不連續線
- Clear ○ 快晴
- Fair ⊕ 晴
- Cloudy ○ 曇
- Rain ● 雨
- Snow ❄ 雪
- Fog ☁ 霧
- Thunderstorm ⚡ 雷雨
- Light wind ○ 軟風 (2-4 m.p.s.)
- Moderate wind ○ 和風 (5-9 m.p.s.)
- Strong wind ○ 疾風 (10-19 m.p.s.)
- Gale ○ 強風 (20-29 m.p.s.)
- Strong gale ○ 烈風 (30-39 m.p.s.)
- Thurricane ○ 颶風 (40 m.p.s.)



中央氣象臺
天氣圖
CENTRAL METEOROLOGICAL OBSERVATORY OF JAPAN

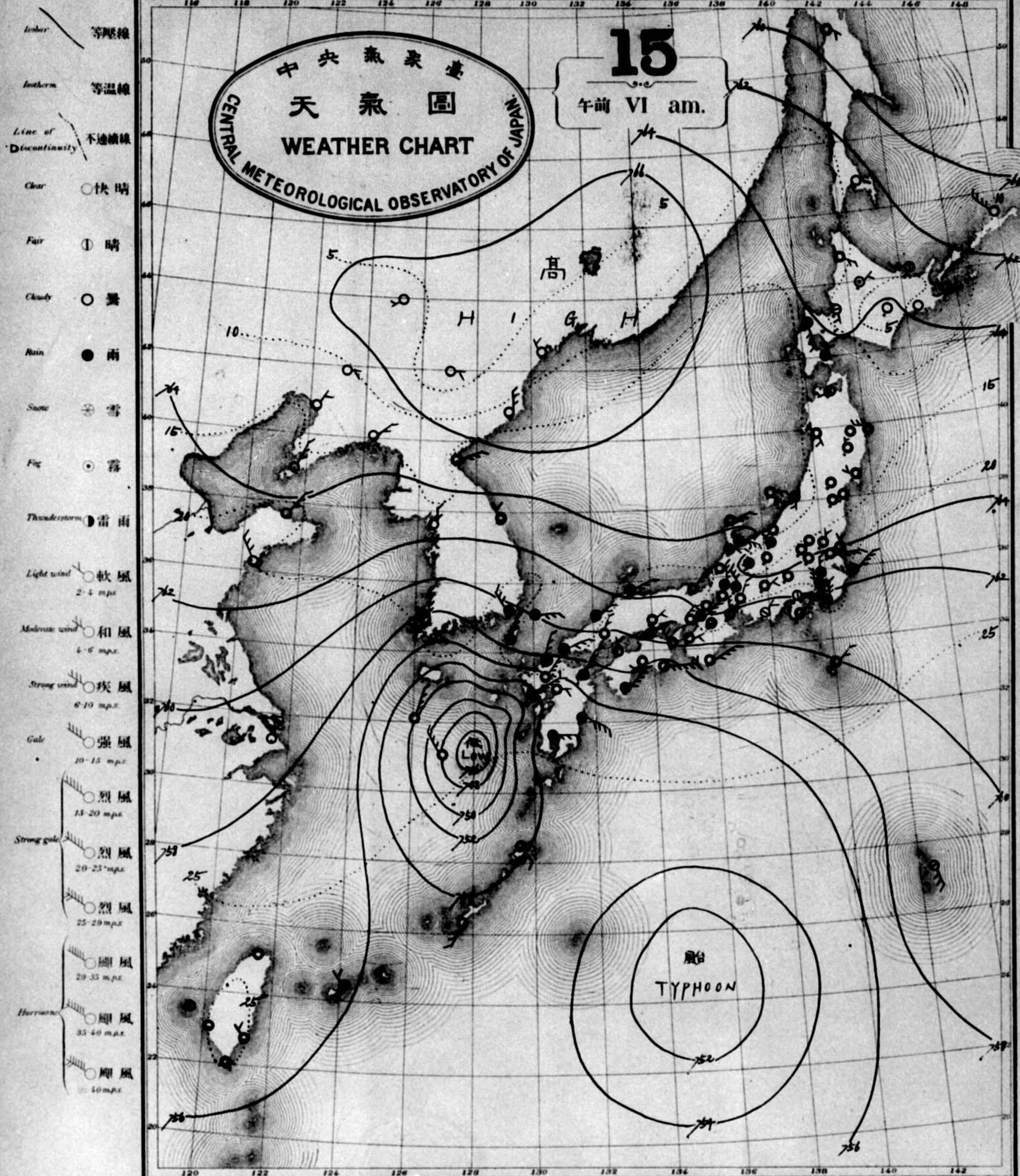
6
午前 VI am.

天氣概況

臨風の石垣島、北方海上に在りて三八兆、程度で西に連シテ八層シテ次第に進行が速クナリ停滯スルヲ以テ候儀ヲアル。石垣島ト臺灣ノ北に風雨ヲル。九州ハ無分天候ガ良イガ四國カラ北ハ曇リ候。テ神戸カラ仙臺マデハ降リテテ。テワタリテアル高氣壓ハ北洋道ニシテ大抵沿海州ニシテ大抵テアル此様ノ天氣ハマダ續ク見テアル

天氣豫報

南西諸島 南東ノ風雲
九州南部 南東ノ風雲
瀬戸内 全
九州北部 全
東海 全
北陸 全
北陸道 全
北陸道東部 全
北陸道西部 全
東海地方 全
東京地方 全
明日ハ北西ノ風雲勝テ天氣幾分良クナリ北高少雨ナトハヒ



天氣概況
 風氣概況九州以西七四大耗其
 為九州以南海邊一帶其規模
 兩三間東部一帶及北海邊一帶
 各以東部一帶及北海邊一帶
 為中心之規模不明之北連
 居於東部一帶及北海邊一帶
 居於東部一帶及北海邊一帶

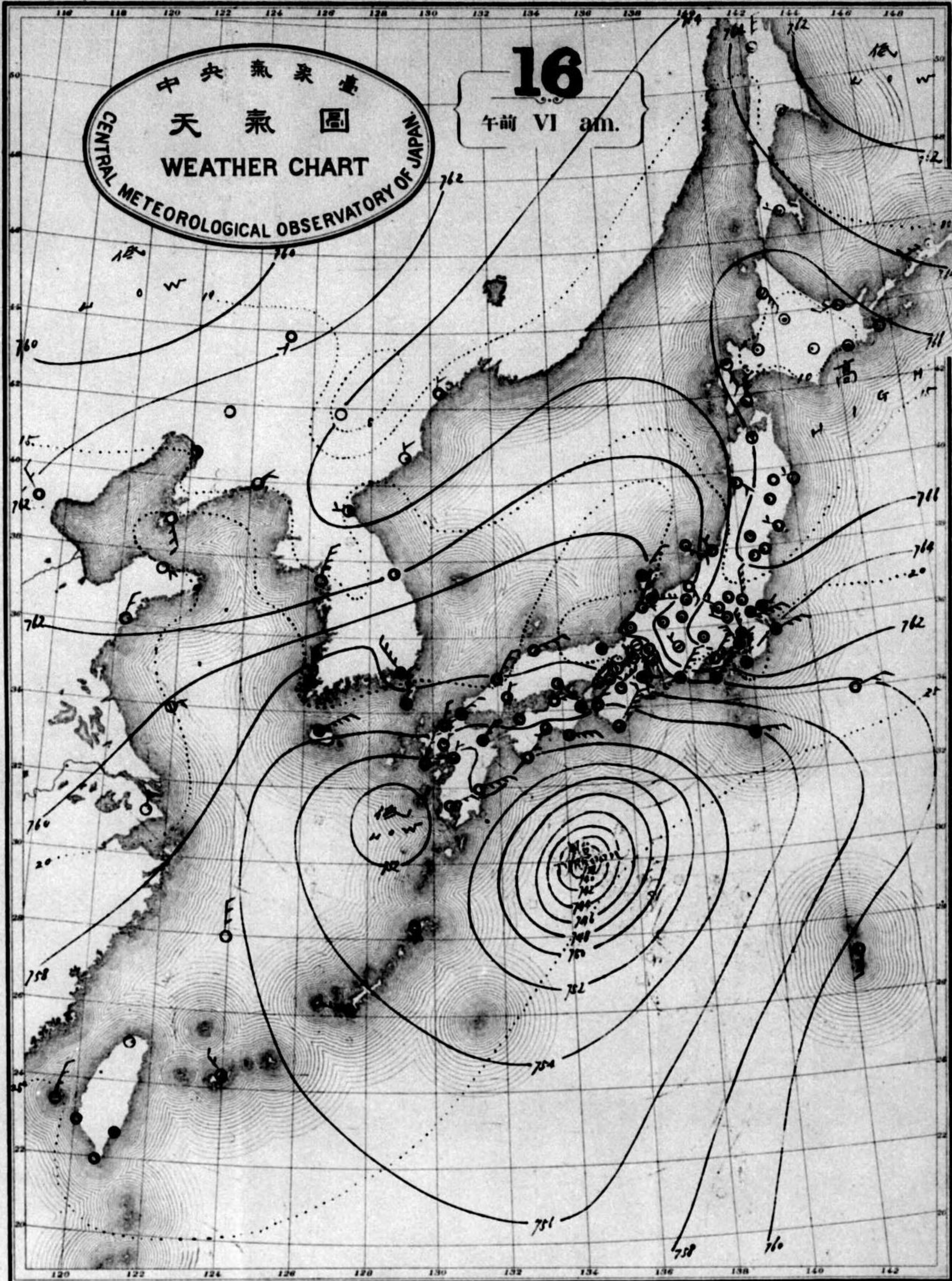
暴風警報
 第三四四號風暴警報十四日午後
 八時三十分起發
 第五四號風暴警報十五日上午九時
 十分起發

天氣豫報
 南滿洲方面之風晴
 九州以南海邊一帶北至東風風
 晴一 秋風防北至東風風
 九州以北山陰道北至東風風
 東海邊中出道北至東風風
 北陸道東部一帶北至東風風
 東海邊一帶北至東風風
 北海邊一帶南至西風晴
 東京地方
 今晚北東風雨晴止
 明十六日北東風晴強雨

中央氣象臺
天氣圖
CENTRAL METEOROLOGICAL OBSERVATORY OF JAPAN


16
午前 VI am.

- Isobar 等壓線
- Isotherm 等溫線
- Line of discontinuity 不連續線
- Clear ○ 快晴
- Fair ⊕ 晴
- Cloudy ○ 曇
- Rain ● 雨
- Snow ❄ 雪
- Fog ○ 霧
- Thunderstorm ⚡ 雷雨
- Light wind ○ 軟風 (2-5 m.p.s.)
- Moderate wind ○ 和風 (6-10 m.p.s.)
- Strong wind ○ 疾風 (11-15 m.p.s.)
- Gale ○ 強風 (16-20 m.p.s.)
- Strong gale ○ 烈風 (21-25 m.p.s.)
- Very strong gale ○ 暴風 (26-30 m.p.s.)
- Hurricane ○ 颶風 (31-40 m.p.s.)
- Typhoon ○ 陣風 (40 m.p.s.)



天氣豫報	
關東	晴
關西	晴
北陸	晴
東海	晴
近畿	晴
山陽	晴
山陰	晴
四國	晴
九州	晴
北海道	晴
東北	晴
關東	晴
關西	晴
北陸	晴
東海	晴
近畿	晴
山陽	晴
山陰	晴
四國	晴
九州	晴
北海道	晴
東北	晴

大正十三年九月十六日 午前六時 中央氣象臺 發行

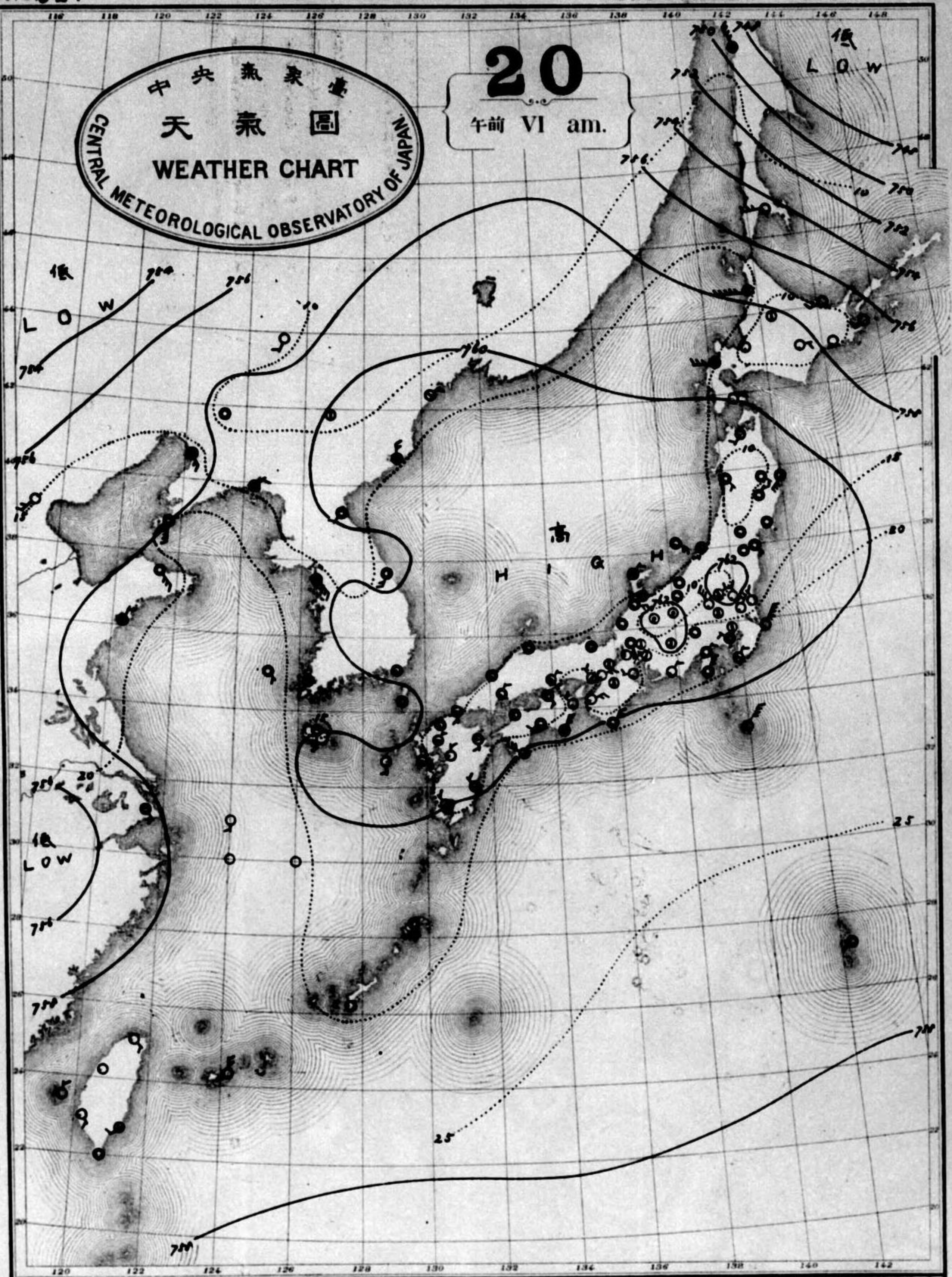


天氣概況
關東 晴
關西 晴
北陸 晴
東海 晴
近畿 晴
山陽 晴
山陰 晴
四國 晴
九州 晴
北海道 晴
東北 晴

中央氣象臺
天氣圖
CENTRAL METEOROLOGICAL OBSERVATORY OF JAPAN
WEATHER CHART

20
午前 VI am.

- Isobar 等壓線
- Isotherm 等溫線
- Line of Discontinuity 不連續線
- Clear ○ 快晴
- Fair ⊙ 晴
- Cloudy ○ 曇
- Rain ● 雨
- Snow ⊙ 雪
- Fog ⊙ 霧
- Thunderstorm ⊙ 雷雨
- Light wind 軟風 2-5 m.p.h.
- Moderate wind 和風 6-10 m.p.h.
- Strong wind 疾風 11-20 m.p.h.
- Gale 強風 21-25 m.p.h.
- Strong gale 烈風 26-29 m.p.h.
- Very strong gale 烈風 30-35 m.p.h.
- Hurricane 颶風 36-40 m.p.h.



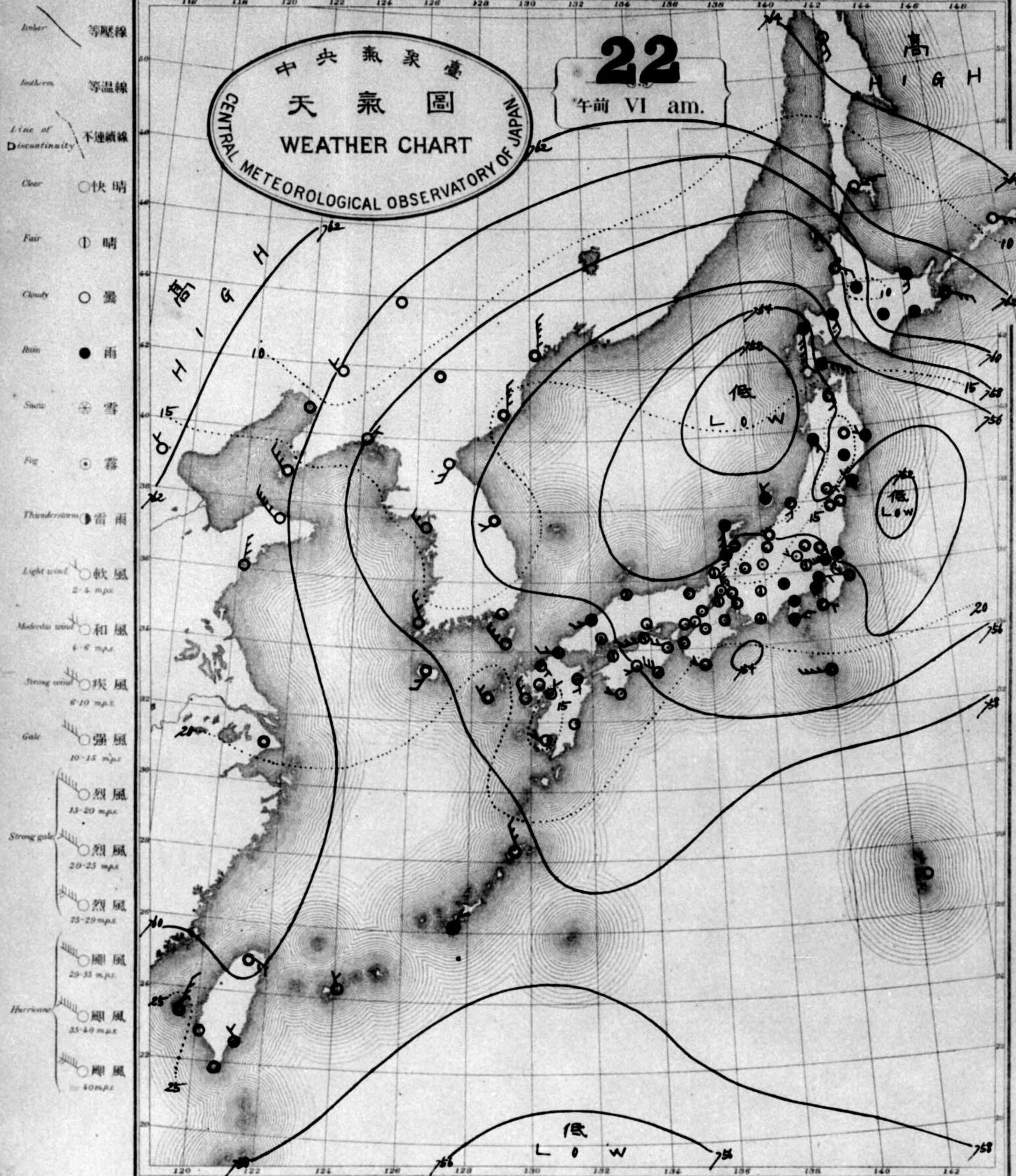
天氣概況

七六二號、甚烈暴風日本、被ハ全國天
氣ハ良シ、此高氣壓ハ東ニ向テ
進ニテ、明日ハ既ニ支那、チ
低氣壓ハ未ハ大動ハ改テ、更ニチ
北ニテ、低氣壓ハ位置ハ漢口、遼
ニテ、黑龍江上流ニテ、マ、マ、マ、

南海諸島	南方多東風
九州南部及南海道南部	北至東南風
九州北部及山陰道	南方多東風
東海道及中山道	北至東南風
北陸道及關西西部	南方多東風
關東東部	北至東南風
北海通東部	南方多東風
北海道西部	南方多東風

中央氣象臺
天氣圖
CENTRAL METEOROLOGICAL OBSERVATORY OF JAPAN

22
午前 VI am.



- Isobar 等壓線
- Isotherm 等溫線
- Line of Discontinuity 不連續線
- Clear 快晴
- Fair 晴
- Cloudy 曇
- Rain 雨
- Snow 雪
- Fog 霧
- Thunderstorm 雷雨
- Light wind 軟風 (2-4 m.p.h.)
- Moderate wind 和風 (4-8 m.p.h.)
- Strong wind 疾風 (8-10 m.p.h.)
- Gale 強風 (10-15 m.p.h.)
- Strong gale 烈風 (15-20 m.p.h.)
- Very strong gale 烈風 (20-25 m.p.h.)
- Storm 烈風 (25-29 m.p.h.)
- Hurricane 颶風 (29-33 m.p.h.)
- Very hurricane 颶風 (33-40 m.p.h.)

天氣概況

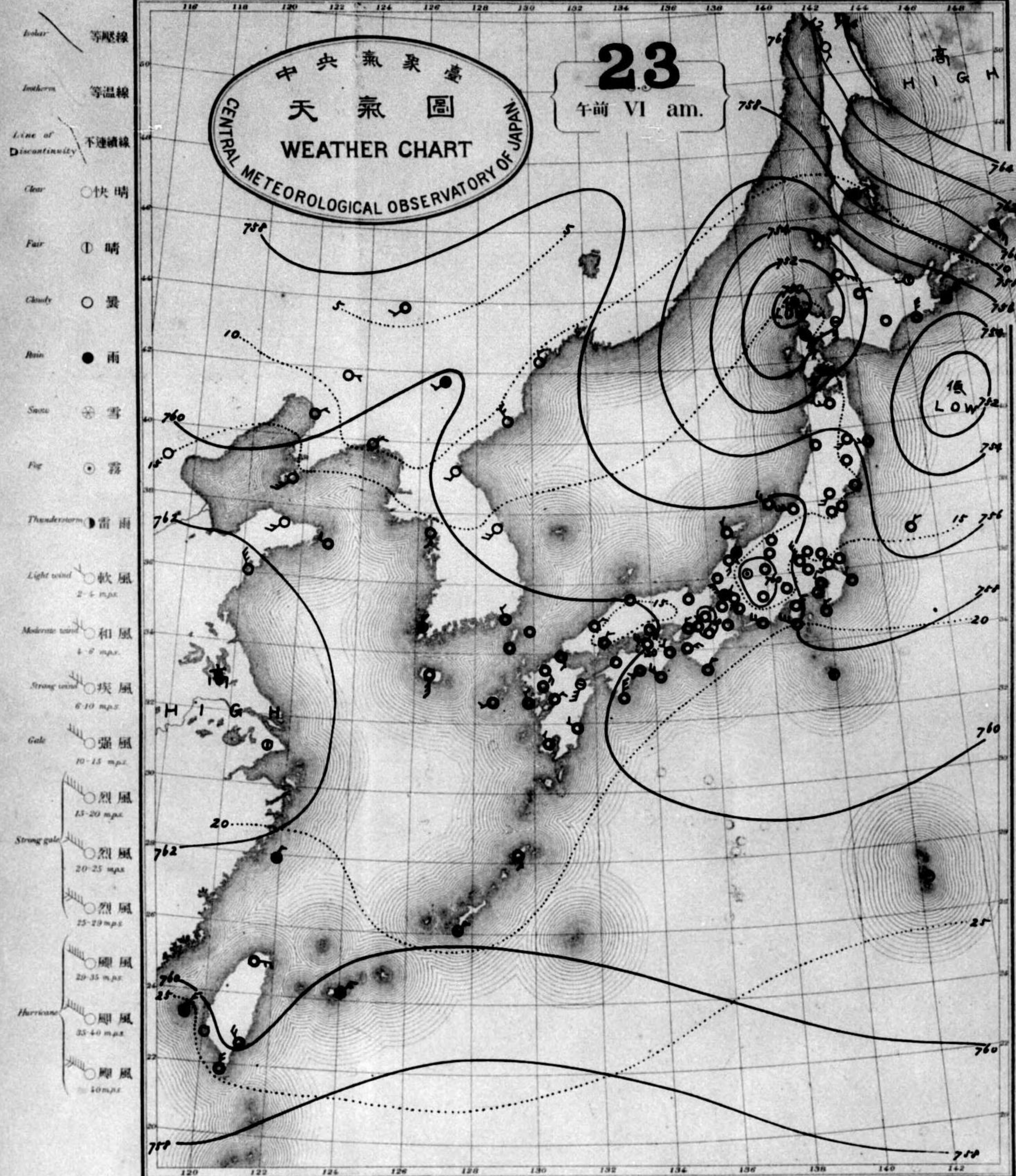
低氣壓(奧村)地方ヲ扶キ、漸次ニナリ、七五ニ降リ、未シ附近ニ多ク、雨ニアルカ、大シク降リ、層層リ、雨ハ、天氣カ長ク、天シ北ニ曇リ、降リ、アル、此低氣壓ハ、東北東ニ過キ、天カ長ク、ヤリ、長ク、高氣壓ハ、十島、七六四、耗、奥河方面ニ七六二、降リ、アル。

暴風警報

第九區二十日午後八時二十分警報ヲ解ク。

天氣豫報

南滿洲(北)至(東)風、強、九州(南)部(南)海道(南)部、北(北)至(西)風、強、瀨戶内(北)至(西)風、強、九州(北)部(山)陰道(北)至(西)風、強、東海(中)山道(北)至(西)風、強、北陸(東)部(山)陰道(北)至(西)風、強、關東(東)部、北(北)至(西)風、強、北海道(東)部、北(北)至(西)風、強、北(北)至(西)風、強、東京地方、今晚、北(北)至(西)風、強、良シ、明日、北(北)至(西)風、強。



中央氣象臺
天氣圖
WEATHER CHART
CENTRAL METEOROLOGICAL OBSERVATORY OF JAPAN

23
午前 VI am.

- Isobar 等壓線
- Isotherm 等溫線
- Line of discontinuity 不連續線
- Clear 快晴
- Fair 晴
- Cloudy 曇
- Rain 雨
- Snow 雪
- Fog 霧
- Thunderstorm 雷雨
- Light wind 軟風 (2-5 m.p.s.)
- Moderate wind 和風 (6-10 m.p.s.)
- Strong wind 疾風 (11-15 m.p.s.)
- Gale 強風 (16-20 m.p.s.)
- Strong gale 烈風 (21-25 m.p.s.)
- 烈風 (26-30 m.p.s.)
- 烈風 (31-35 m.p.s.)
- 颶風 (36-40 m.p.s.)
- Hurricane 颶風 (41 m.p.s.)

天氣概況

低氣壓 北海道七五ノ低ヲ示シ西岸ト東岸トニ分レテ停滞シテ居ルガ南ト東方ト止メテ内地ハ大體ハ薄曇ヲ示シ本堂リノ所ガアツクガ温度ハ幾分ハ低復シテ高氣壓ハ樺太ト支那大陸トマツテ七六三程ノ程度ヲ示ス

天氣豫報

南滿洲 北半東ノ風雲
九州朝鮮南滿洲北半西ノ風雲
濠洲内 全
九州北半及山陰道 全
東海道及山陽道 全
北陸道及關西西部 全
關東東部 全
北陸道東部 北半西ノ風天氣長
北海道西部 全

東京地方今晚北西ノ風天氣長一時曇ル

明日四ノ南ノ風天氣長

天氣圖
WEATHER CHART
CENTRAL METEOROLOGICAL OBSERVATORY OF JAPAN

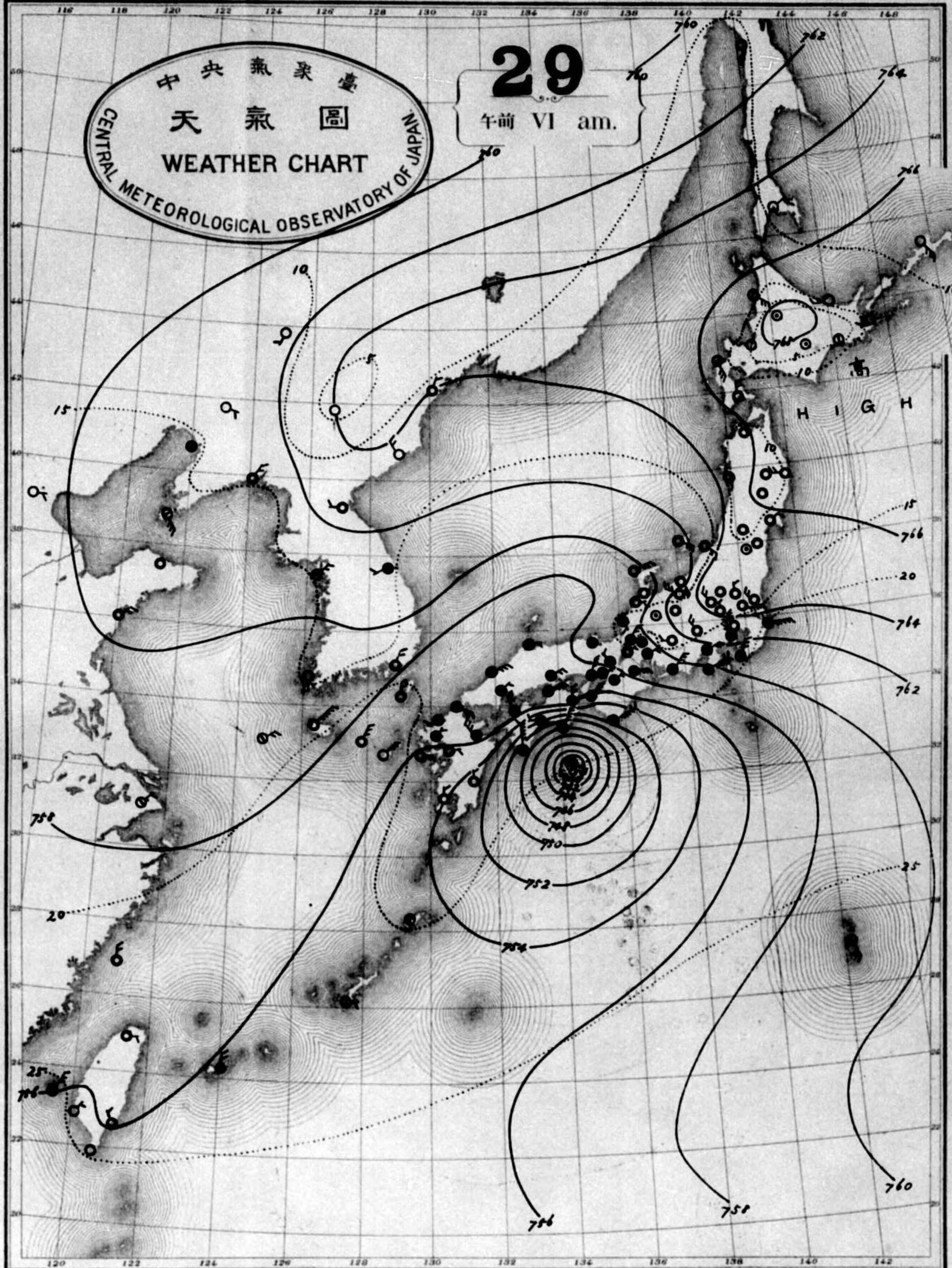
82

中央氣象臺
天氣圖
CENTRAL METEOROLOGICAL OBSERVATORY OF JAPAN

29

午前 VI am.

- Isobar 等壓線
- Isotherm 等溫線
- Line of discontinuity 不連續線
- Clear 快晴
- Fair 晴
- Cloudy 曇
- Rain 雨
- Snow 雪
- Fog 霧
- Thunderstorm 雷雨
- Light wind 軟風 (2-4 m.p.s.)
- Moderate wind 和風 (4-10 m.p.s.)
- Strong wind 疾風 (10-15 m.p.s.)
- Gale 強風 (15-20 m.p.s.)
- Strong gale 烈風 (20-25 m.p.s.)
- Very strong gale 烈風 (25-29 m.p.s.)
- Hurricane 颶風 (29-35 m.p.s.)
- Hurricane 颶風 (35-40 m.p.s.)
- Hurricane 颶風 (40 m.p.s.)



<p>昨夜沖繩附近ニ在リテ低氣壓ハ急激ニ発達シ北東ニ進ミ今朝土佐沖ニ至リ附近一帯暴風雨トシ足摺ニ於テ風速毎秒三十八米ニ達シ此ノ島ニ於テ西九州迄雨トシ北海道ノ外ハ概シ曇天ヲ示シ高氣壓ハ北海道ニ七六七程ヲ示シ晴上ノ氣味ナリ</p>	<p>天氣豫報</p> <p>南海嶺南 北方至西風晴</p> <p>九州南部 南方至西風晴</p> <p>九州北部 南方至西風晴</p> <p>北海道東部 南方至西風晴</p> <p>北海道西部 南方至西風晴</p> <p>北陸道東部 南方至西風晴</p> <p>北陸道西部 南方至西風晴</p> <p>關東地方 南方至西風晴</p> <p>東京地方 南方至西風晴</p> <p>明日午前南風天氣良シ</p>
---	--

終

08

(2)