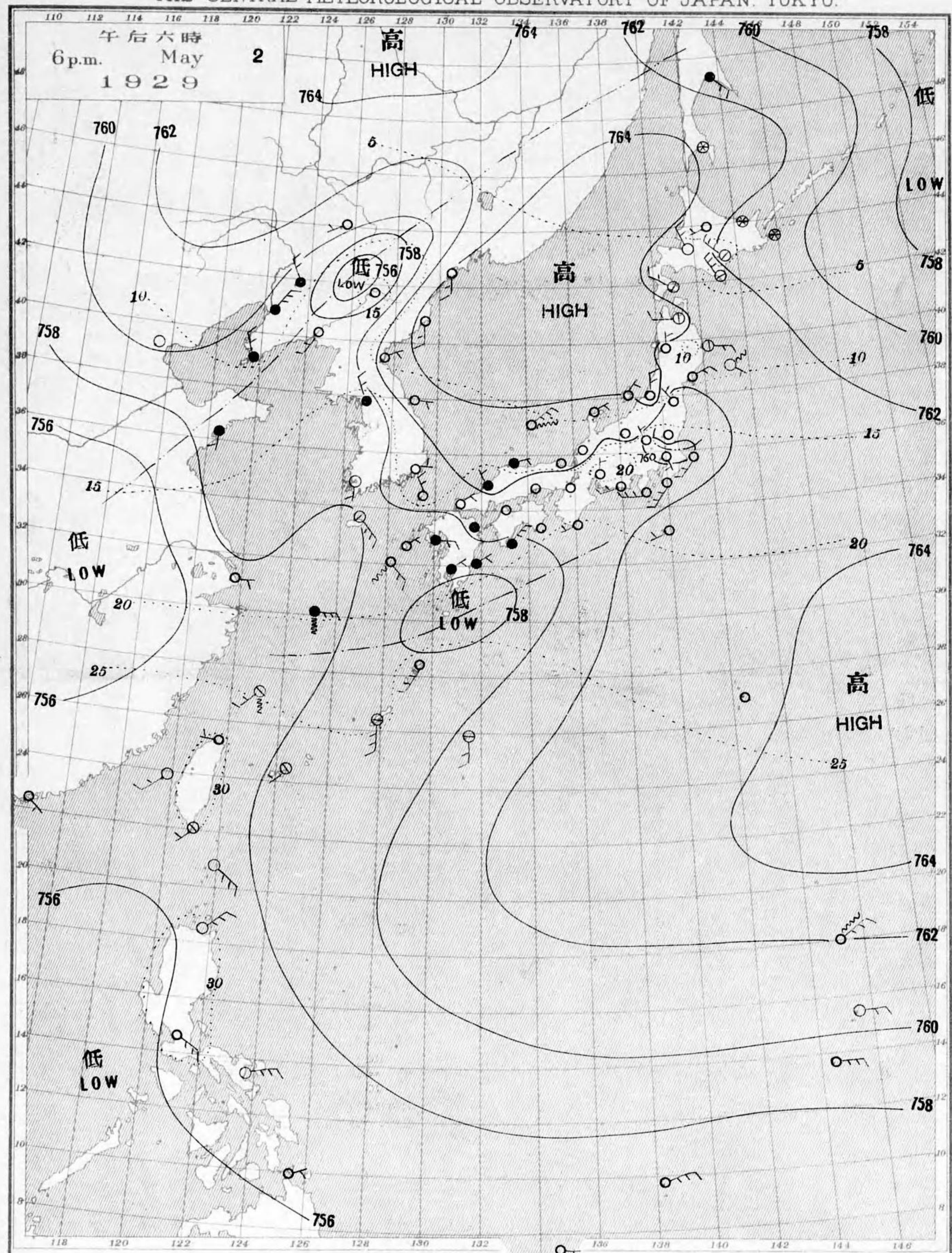


天氣圖
WEATHER CHART.
THE CENTRAL METEOROLOGICAL OBSERVATORY OF JAPAN, TOKYO.



等壓線 Isobaric line	○ 快晴 Clear	⊙ 雪 Snow	軟風 Light Wind 2-4 m.p.s.	烈風 Strong Gale 29-35 m.p.s.	颶風 Hurricane 40 >
等溫線 Isothermal line	⊖ 晴 Fair	⊙ 霧 Fog	和風 Moderate Wind 4-6 m.p.s.	疾風 Strong Wind 15-20 m.p.s.	暴風 Storm 25-30 m.p.s.
不連續線 Line of discontinuity	☉ 曇 Cloudy	⊙ 雷雨 Thunder	疾風 Strong Wind 6-10 m.p.s.	暴風 Storm 20-25 m.p.s.	暴風 Storm 35-40 m.p.s.
	● 雨 Rain		強風 Gale 10-15 m.p.s.	暴風 Storm 25-20 m.p.s.	暴風 Storm 40 <

波 (波浪) Sea Disturbance 無記號 (無記號) no symbol means dead calm. 海面 (海面) Smooth 海面 (海面) Slight 海面 (海面) Moderate
浪 (浪) Rough 浪 (浪) Very high 浪 (浪) Phenomenal 方向 (方向) Direction shows in which such a gale comes.

明治廿七年三月七日第三種郵便物認可
昭和四年五月五日發行

發行人 發行所
東京市麹町區竹下町貳番地

中央氣象臺

東京市神田區西小川町一丁目六番地 電話九段三八四四番
販賣印刷者 合資會社 清華堂 (定價 郵稅共金五錢)

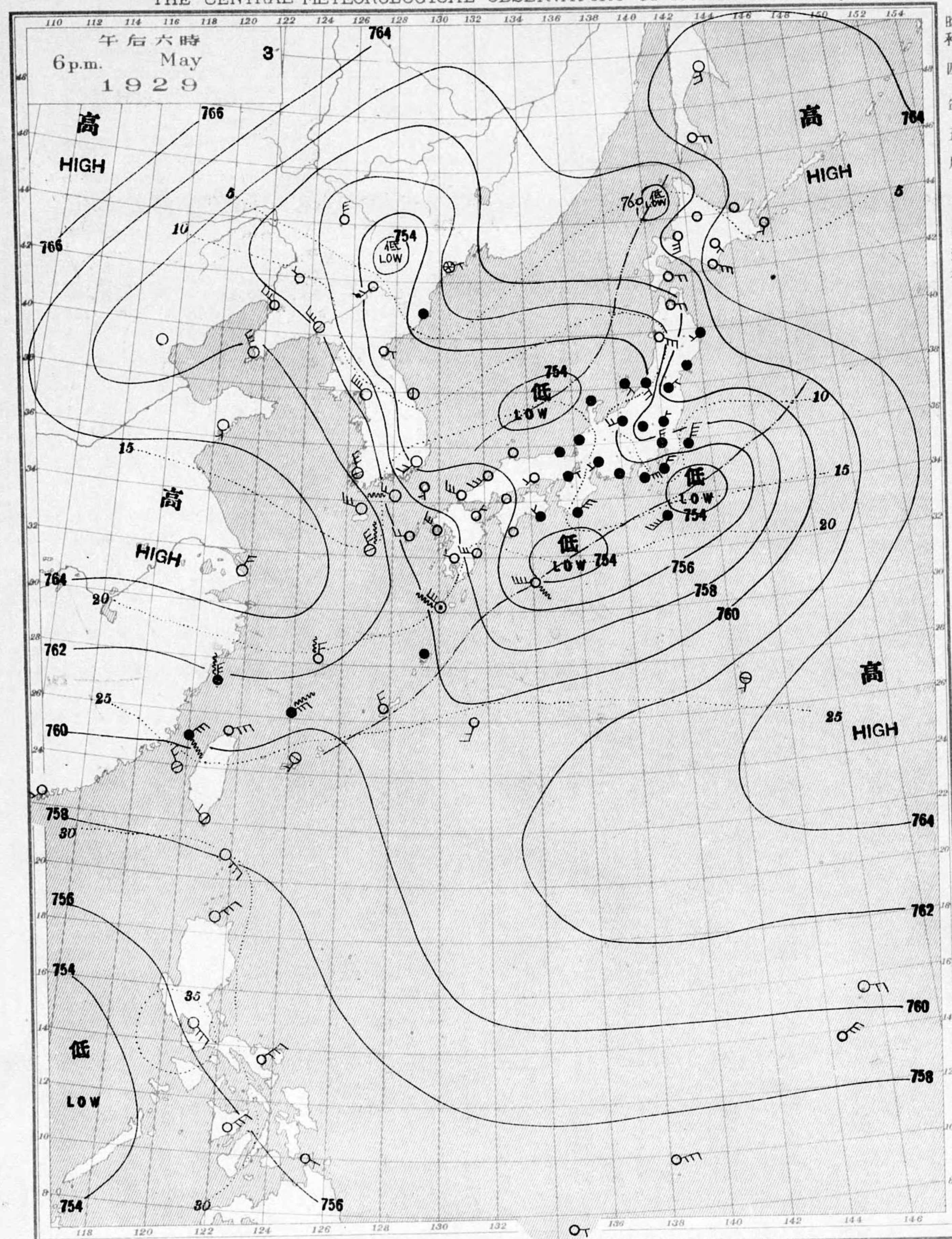


始



天氣圖
WEATHER CHART.

THE CENTRAL METEOROLOGICAL OBSERVATORY OF JAPAN. TOKYO.



等壓線 Isobaric line
 等溫線 Isothermal line
 不連續線 Line of discontinuity
 快晴 Clear
 晴 Fair
 曇 Cloudy
 雨 Rain
 雪 Snow
 霧 Fog
 雷雨 Thunder storm
 軟風 Light Wind 2-4 m.p.s.
 和風 Moderate Wind 4-6 m.p.s.
 疾風 Strong Wind 6-10 m.p.s.
 強風 Gale 10-15 m.p.s.
 烈風 Strong Gale 15-20 m.p.s.
 颶風 Hurricane 20-25 m.p.s.
 29-35 m.p.s.
 35-40 m.p.s.
 40 < m.p.s.

明治廿七年三月七日第三種郵便物認可
昭和四年五月五日發行

東京市神田區竹手町貳番地

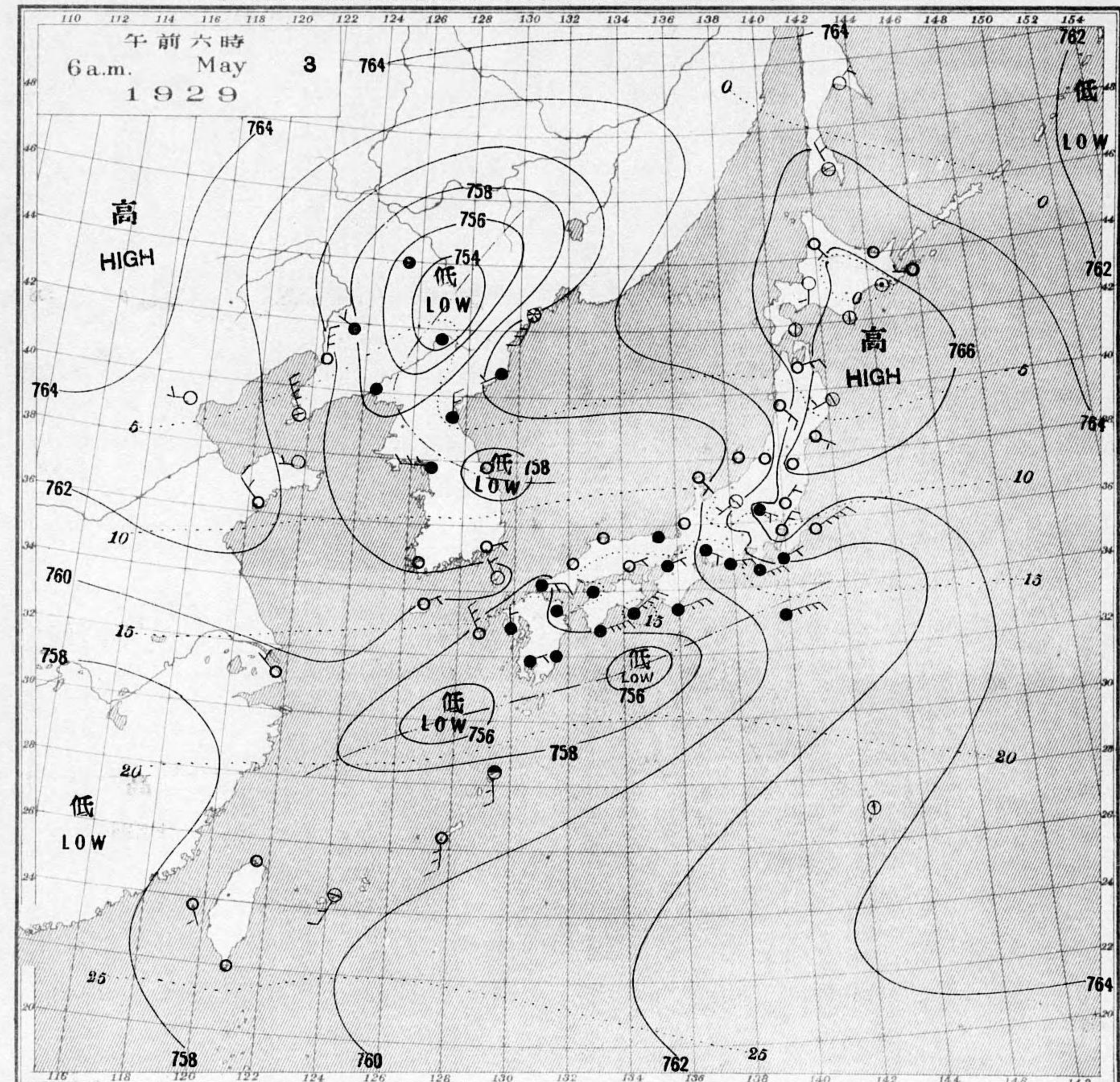
中央氣象臺

東京市神田區西小川町一丁目六番地電話九二八四四番
販賣印刷者合資會社 清華堂 (定價郵稅共金五錢)

天氣圖

WEATHER CHART.

THE CENTRAL METEOROLOGICAL OBSERVATORY OF JAPAN. TOKYO.



天氣豫報		WEATHER FORECASTS	
第一區 南乃至西風	天氣良好	I S-W	improving
第二區 北乃至西風	全	II N-W	improving
第三區 全	全	III N-W	improving
第四區 南乃至西風	曇	IV S-W	cloudy
第五區 北乃至東風	全	V N-E	cloudy
第六區 南乃至西風	曇少雨	VI S-W	cloudy with some rain
第七區 北乃至東風	全	VII N-E	cloudy with some rain
第八區 南乃至東風	天氣惡劣	VIII S-E	changeable
第九區 全	全	IX S-E	changeable

天氣概況
 低氣壓ハ土佐沖九州、南西海上ニ於テ東北東ニ進ニテ、
 居リテ進行速度ハ可リ鈍ク、東ニテハ九州南部
 部ニモ低氣壓ガリ、是等、タメニ奥羽南部以西、
 各地ハ朝野滿洲ハ一帯ニ曇天ガ多ク、南トテハ
 只北海道、サカサ所ニ晴レ、居リテ高氣壓ハ七六
 四兆テ滿洲北部ガ西北利亞ト小笠原島、東
 ヲ捲ヒ七六六兆、ヒカ、奥羽、東ニ於テ、今朝
 ノ溫度ハ平年ト大差アリヤセン

東京豫報 TOKYO.
 今晚ハ北東風小雨後止ム。
 明日ハ北風天氣ハ次第ニ良シク、尚曇リ勝テ、
 曇圖ツ。

五月 廿二日 午前六時各地觀測表
OBSERVATIONS at 6 a.m. (135° M.S.T.) May 22 1929

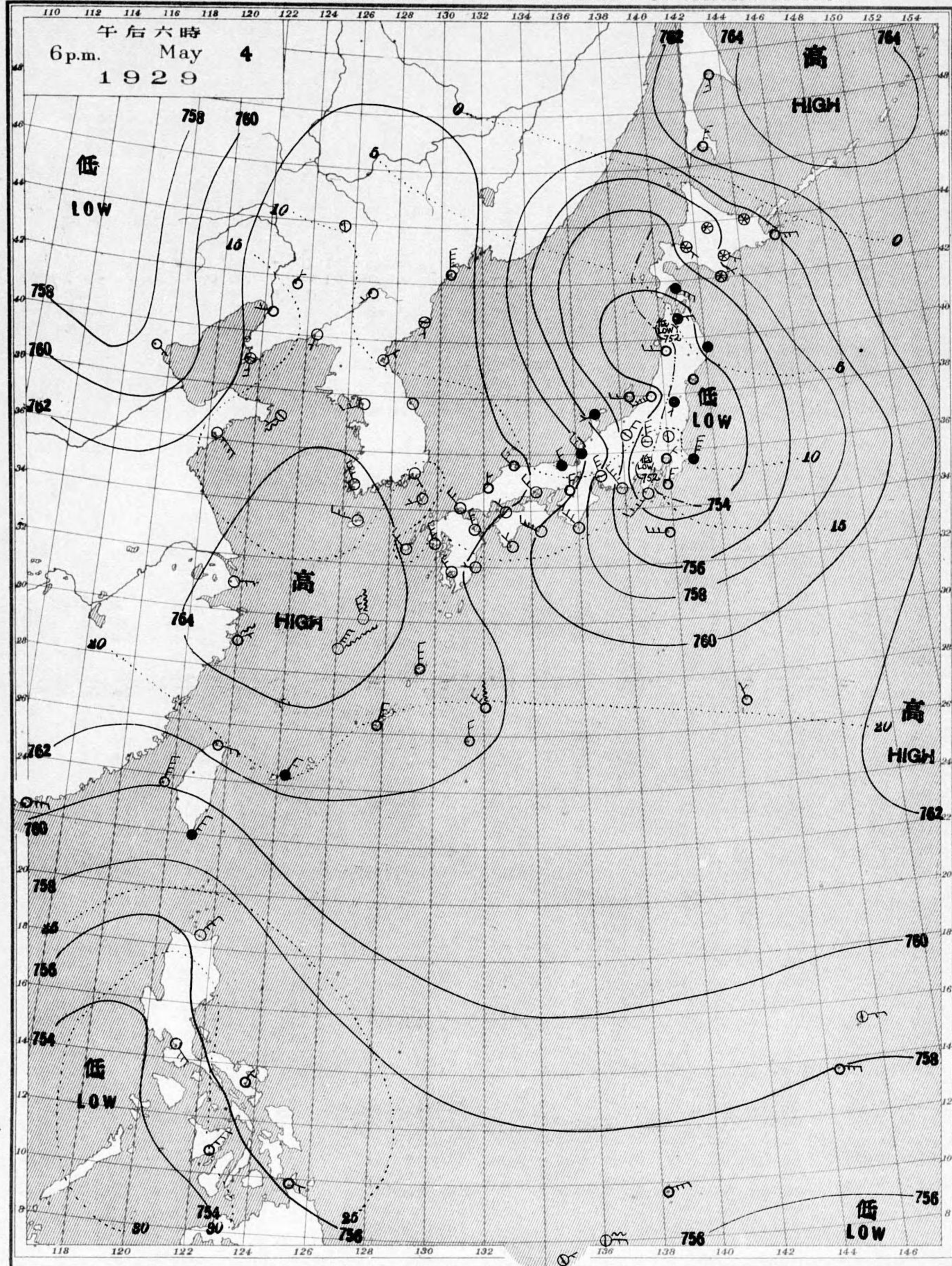
Main observation table for May 22, 1929 at 6 a.m. MST, listing stations like Palau, Kosyun, Taito, etc., with columns for Air Press., Temp., Wind, Clouds, and Precip.

天氣 Weather 快晴 Clear 晴 Fair 曇 Cloudy 雨 Rain 雪 Snow 霧 Fog 雷雨 Thunderstorm
記號 Notation b bc c r s f t

五月 廿二日 午後六時各地觀測表
OBSERVATIONS at 6 p.m. (135° M.S.T.) May 22 1929

Main observation table for May 22, 1929 at 6 p.m. MST, listing stations like Palau, Kosyun, Taito, etc., with columns for Air Press., Temp., Wind, Clouds, and Precip. Includes a 'SHIP' section and a 'STATIONS' section at the bottom right.

天氣圖
WEATHER CHART.
THE CENTRAL METEOROLOGICAL OBSERVATORY OF JAPAN, TOKYO.



午後六時
6 p.m. May 4
1929

等壓線 Isobaric line
等溫線 Isothermal line
不連續線 Discontinuity

快晴 Clear
晴 Fair
曇 Cloudy
雨 Rain

雪 Snow
霧 Fog
雷雨 Thunder storm
雨 Rain

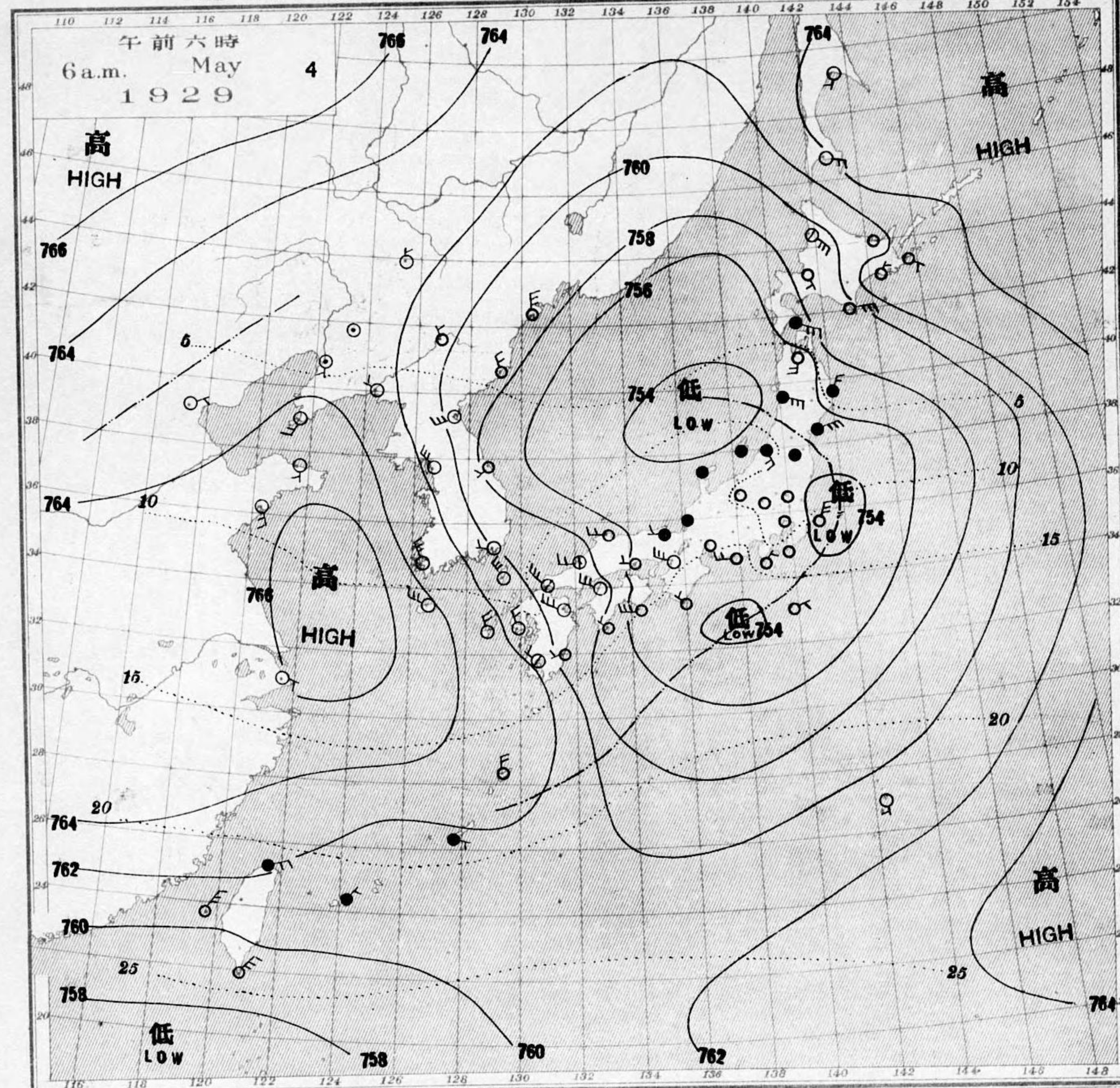
軟風 Light Wind 2-4
和風 Moderate Wind 4-6
疾風 Strong Wind 6-10
強風 Gale 10-15

烈風 Strong Gale 15-20
颶風 Hurricane 20-25
暴風 25-35
暴風 35-40
暴風 40 <

波模様 Sea Disturbance: 無記號海面平滑 No symbol means dead calm; 海面穏好 Smooth; 波小初波 Small swell; 浪少 Little swell; 浪可 Moderate; 浪稍高 Rough; 浪甚高 Very high; 怒濤 Phenomenal. 方向の波は浪の来方 Direction shows in which swell or roller comes.

明治廿七年三月七日第三種郵便物認可
昭和四年五月五日發行
發行所 東京市麹町區竹下町貳番地
中央氣象臺
東京市神田區西小川町一丁目六番地 電話九段二四四番
販賣印刷者 合資會社 清華堂 定價 郵稅共金五錢

天氣圖
WEATHER CHART.
THE CENTRAL METEOROLOGICAL OBSERVATORY OF JAPAN, TOKYO.



午前六時
6 a.m. May 4
1929

天氣豫報		WEATHER FORECASTS	
第一區 北至東風	曇	I N-E cloudy	
第二區 北至西風	晴	II N-W fair	
第三區 全	全	III N-W fair	
第四區 全	全	IV N-W fair	
第五區 全	全	V N-W fair	
第六區 南至西風	天氣良ナル	VI S-W improving	
第七區 全	全	VII S-W improving	
第八區 北至西風	天氣悪ナル	VIII N-W changeable	
第九區 全	雨后天氣良ナル	IX N-W rainy, improving later	

東京區地圖

天氣圖第一二四號

天氣概況

低氣壓ハ能登北、銚子沖ニ速州灘・阿何レ北東進
シテ居ラスガ、千島附近高氣壓ハ進行速度ハ可ナリ鈍ク
北ノ北陸奥羽及北海道一帯・用テ津軽海峡附近ニ
南東風ガ稍弱ク來ルマデ是等ノ低氣壓ハ右ハ一ツニ
變テスルカ知ラズ。支那ノ高氣壓ハ七六六兆ノ力
ヲ東ニ伸バテ九州方面ハ北西風ガ稍強クナツテ居
ラス。溫度ハ中部地方ノ東ノ各地ハ平年ノ二度位モ低
クアリマシ。

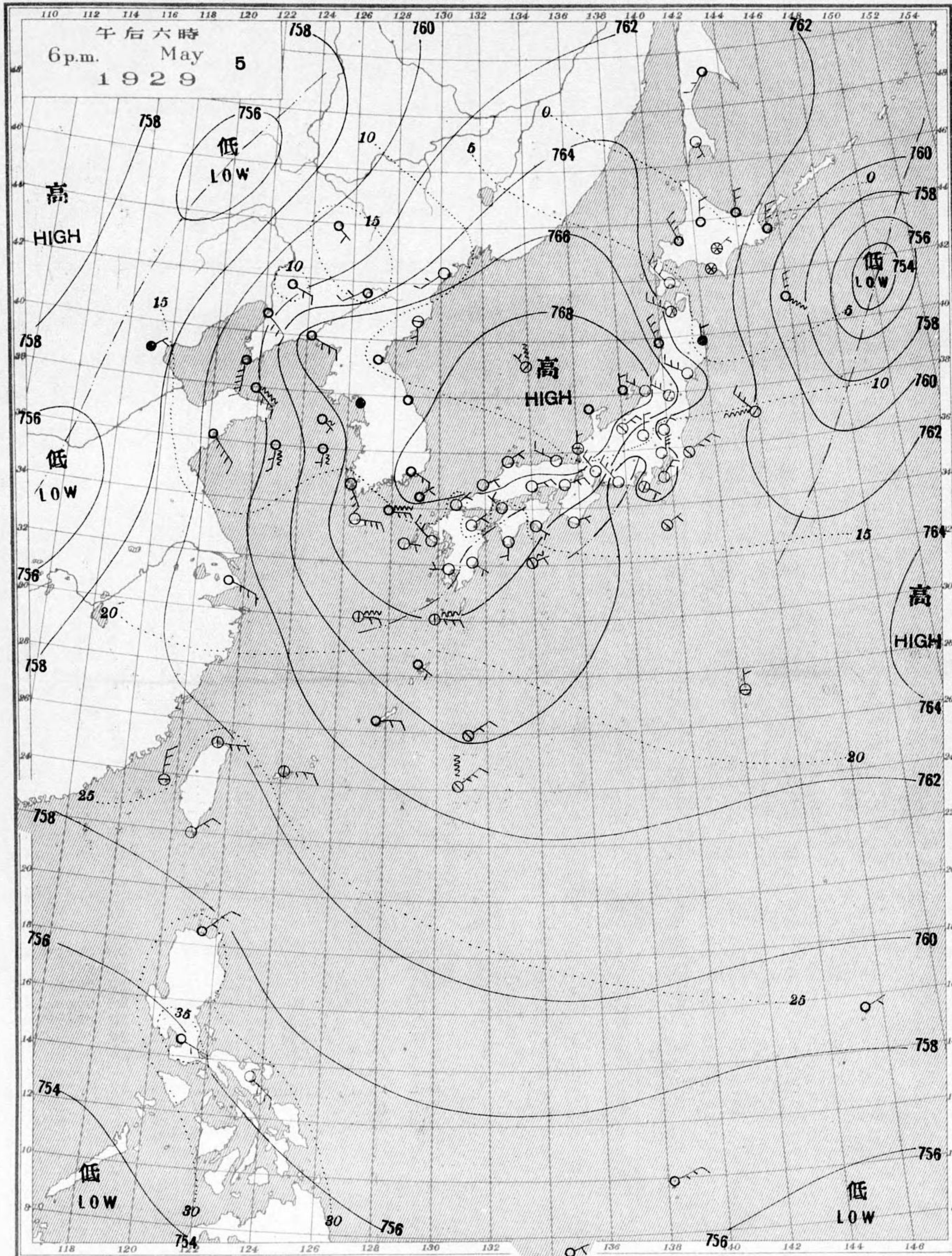
東京豫報 TOKYO.

今晚ハ南西風后稍強ク天氣良ク溫度アル
明日ハ南西風后北西風稍強ク天氣良シ

暴風警報
第六、七、八、九區風雨強カバシ五月四日午前九時十五分警式ス

天氣圖
WEATHER CHART.

THE CENTRAL METEOROLOGICAL OBSERVATORY OF JAPAN. TOKYO.



等壓線 Isobaric line	快晴 Clear	雪 Snow	軟風 Light Wind 2-4 m.p.s.	烈風 Strong Gale 29-35 m.p.s.	颶風 Hurricane 40 >
等溫線 Isothermal line	晴 Fair	霧 Fog	和風 Moderate Wind 4-6 m.p.s.	15-20 m.p.s.	29-35 m.p.s.
不連續線 Line of Discontinuity	曇 Cloudy	雷雨 Thunder storm	疾風 Strong Wind 6-10 m.p.s.	20-25 "	35-40 "
	雨 Rain		強風 Gale 10-15 m.p.s.	25-29 "	40 <

波ノ模様 Sea Disturbance: 無記號海面平滑 No symbol means dead calm. 海面穏和 Smooth 波小 Slight swell 浪少 Slight swell 浪可 Moderate swell 浪稍高 Rough 浪甚高 Very high 怒濤 Phenomenal. 方向ノ示シ方 Direction shows in which swell or roller comes.

明治廿七年三月七日第三種郵便物認可
昭和四年五月五日發行

發行人發行所
東京市麹町區竹下町電氣會社

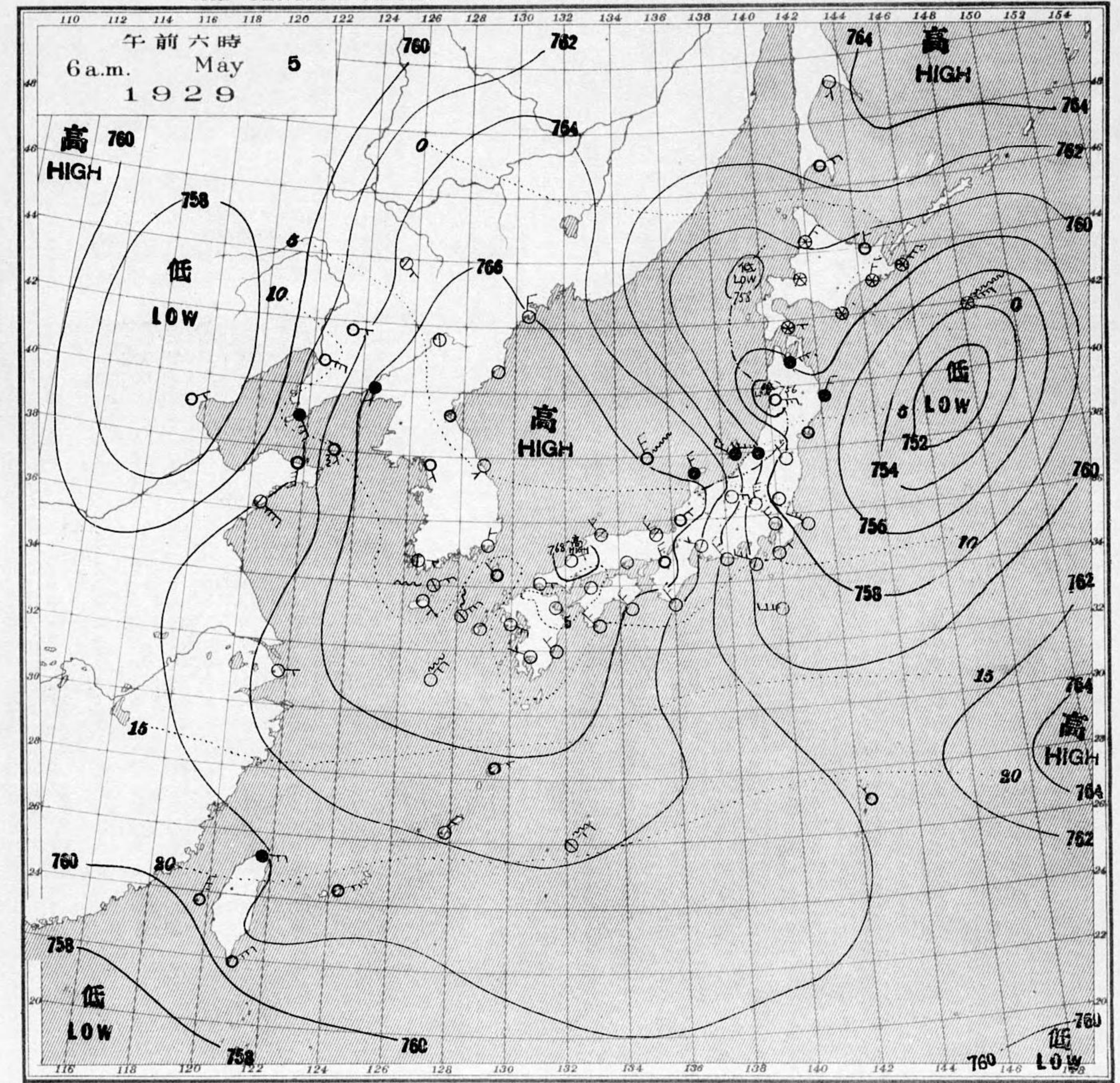
中央氣象臺

東京市神田區西小川町一丁目六番地電話九段二八四番
販賣印刷者合資會社清華堂(定價郵稅共全五錢)

天氣圖

WEATHER CHART.

THE CENTRAL METEOROLOGICAL OBSERVATORY OF JAPAN. TOKYO.



天氣圖第一號

天氣豫報		WEATHER FORECASTS	
第一區 北至東風	曇	I N-E cloudy	
第二區 全	晴有曇	II N-E fair, cloudy later	
第三區 全	全	III N-E fair, cloudy later	
第四區 全	全	IV N-E fair, cloudy later	
第五區 北至西風	晴	V N-W fair	
第六區 南至西風	大気良ナル	VI S-W improving	
第七區 北至西風	全	VII N-W improving	
第八區 全	全	VIII N-W improving	
第九區 全	全	IX N-W improving	



天氣概況

低気圧ハ奥羽ノ東ノ洋上ニ七五〇モ外ノ北東ニ進
シテ有リ。秋田附近北海道ノ西方ニモ小トイハレ気圧カ
テリ。北陸奥羽ノ雨北海道ハ一般ニ雪カ降リテ有リ。又
渤海ノ西方ニモ低気圧カ現ハレモ之ニ高気圧ハ日本西部
カ朝鮮ノ境ニ関東カ方面ノ各地ハ一般ニ快晴勝テ
所々雷電ノ見エ。今朝ノ温度ハ一帯ニ可ナリ昨日ノ間
東地方テハ平均ヨリ四五度位モ低イカス。

東京豫報 TOKYO.

今晚ハ北西ノ風強ク天候良ク温度ハグト降
明日ノ北東ノ風天候良シ
暴風警報
第九区午前九時十分警戒ヲ解ス
東京地方北西ノ風強カルテ午前九時三十分警戒ス。

五月四日午前六時各地觀測表
OBSERVATIONS at 6a.m. (135° M.S.T.) May 4 1929

Table with multiple columns for station names (e.g., Palau, Kōsūn, Taihoku), atmospheric measurements (Pressure, Temp, Wind, Clouds, Precip), and weather conditions. Includes a summary section for ships and stations at the bottom.

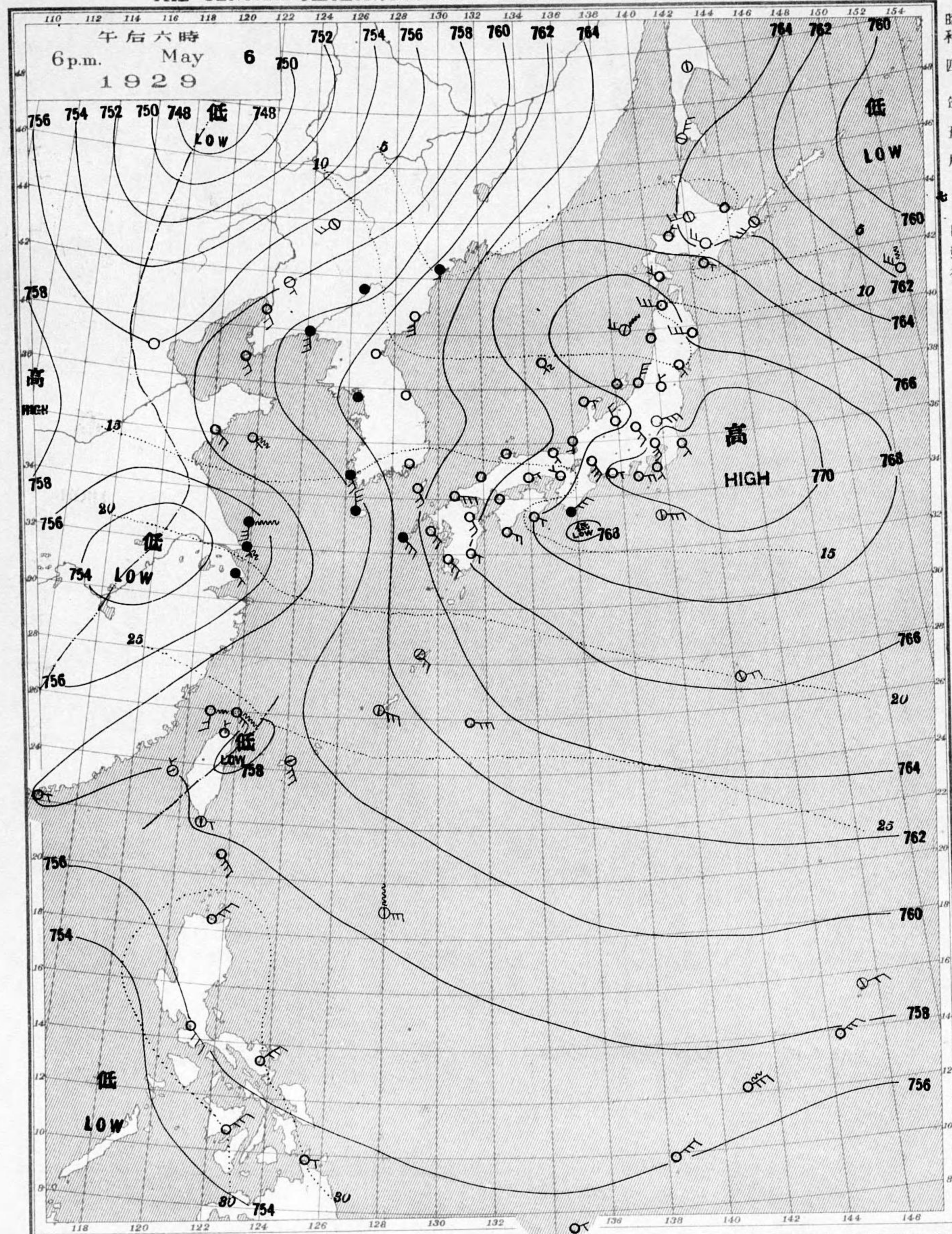
天氣 Weather 記號 Notation
b bc c r s f t
Clear Fair Cloudy Rain Snow Fog Thunderstorm

五月參日午后六時各地觀測表
OBSERVATIONS at 6p.m. (135° M.S.T.) May 3 1929

Table with multiple columns for station names (e.g., Palau, Zinsen, Kōryō), atmospheric measurements (Pressure, Temp, Wind, Clouds, Precip), and weather conditions. Includes a detailed section for ships with columns for name, position, and other data.

Notes
preceding 24 hours.
preceding 6 hours.
in August's scale.
in standard scale (0-5)

天氣圖
WEATHER CHART.
THE CENTRAL METEOROLOGICAL OBSERVATORY OF JAPAN. TOKYO.



等壓線 Isobaric line	○ 快晴 Clear	⊗ 雪 Snow	↘ 軟風 Light Wind 2-4	↘ 烈風 Strong Gale 29-35	↘ 颶風 Hurricane
等溫線 Isothermal line	⊙ 晴 Fair	⊙ 霧 Fog	↘ 和風 Moderate Wind 4-6	↘ 疾風 Strong Wind 6-10	↘ 強風 Gale 10-15
不連續線 Line of Discontinuity	☁ 曇 Cloudy	⚡ 雷雨 Thunder storm	↘ 疾風 Strong Wind 15-20	↘ 強風 Strong Wind 20-25	↘ 強風 Strong Wind 25-29
	● 雨 Rain		↘ 強風 Strong Wind 25-29	↘ 強風 Strong Wind 35-40	↘ 強風 Strong Wind 40 <

波模様 Sea Disturbance: 無記號 海面平滑 No symbol means dead calm; 海面穏和 Smooth 浪少 Small Swell; 浪少 Small Swell; 浪可 Moderate; 浪高 High; 浪甚高 Very high; 浪怒 Phenomenal; 方向の波浪の来方 Direction shows in which swell or roller comes.

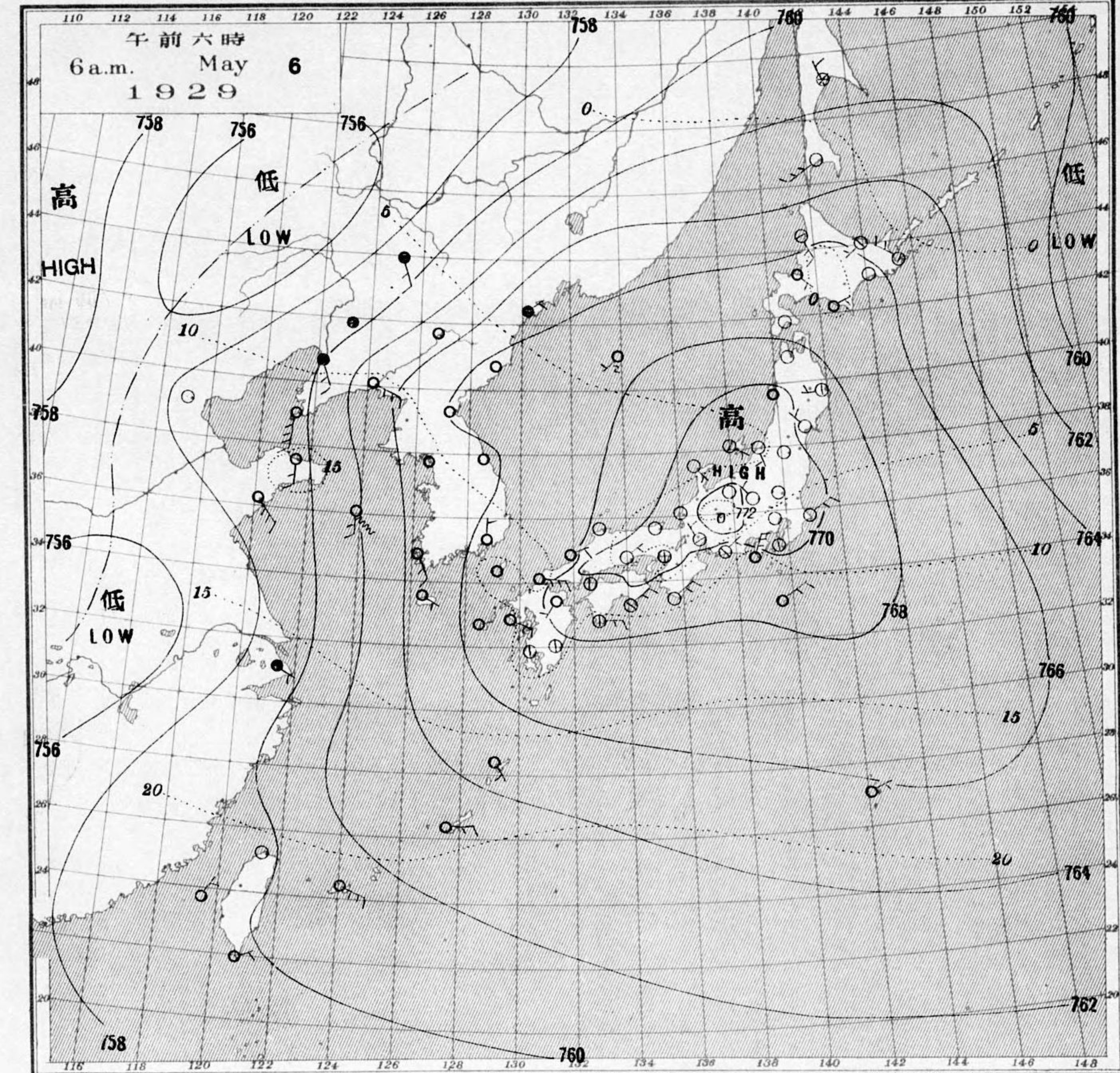
明治廿七年三月七日第三種郵便物認可
昭和四年五月一日發行

東京市神田區竹平町風船地
發行人發行所

中央氣象臺

東京市神田區西小川町一丁目六番地 電話九段二八四四番
販賣印刷者合資會社 清華堂 (定價 郵稅共金五錢)

天氣圖
WEATHER CHART.
THE CENTRAL METEOROLOGICAL OBSERVATORY OF JAPAN. TOKYO.



天氣圖第一二六號	天氣豫報	WEATHER FORECASTS	東京區域圖
	第一區 南乃至東風 雲少雨	I S-E cloudy with some rain	
	第二區 北乃至東風 天氣變	II N-E changeable	
	第三區 全 全	III N-E changeable	
	第四區 全 全	IV N-E changeable	
	第五區 全 晴後雲	V N-E fair, cloudy later	
	第六區 南乃至東風 全	VI S-E fair, cloudy later	
	第七區 全 全	VII S-E fair, cloudy later	
	第八區 全 全	VIII S-E fair	
	第九區 全 雲雨模様	IX S-E cloudy, likely to rain	
	天氣概況	東京豫報 TOKYO.	
	高氣壓、本州中部ヲ掩、七七三程、辰ノ方、以、日本、一帯ニ此範圍内、天氣長ク、温度、高ク、低ク、目テ、各所ニ、露ヲ見、ミ、殊ニ、中部地方、所々、氷雪ニ、降、リ、所ニ、依リ、多少、東海、支、ノ、河、川、氷、凍、リ、松、花、江、流域、揚、子、江、流域、ト、ナリ、滿洲、朝鮮、北部、ハ、雪、天、ニ、所々、雨、ト、リ、上、海、ニ、雨、ガ、始、マ、リ、内地、上、天氣、モ、恐ラ、ク、今日、頂上、ノ、天氣、ハ、次第、ニ、西、方、カ、ソ、レ、初、メ、セ、リ、	今晚、北風、天氣、長ク、後、曇、リ、温度、低ク、明日、北東風、初、天氣、長ク、後、曇、リ、波、浪、ノ、決、テ、悪、ク、ナル	暴風警報 第六、七、八、區、五日午後二時五十分警戒ヲ解、 東京地方、五日午後九時十五分警戒ヲ解、

五月五日午前六時各地觀測表
OBSERVATIONS at 6a.m. (135° M.S.T.) May 5 1929

Table with columns for STATIONS, Air Press., Air Temp., Wind, Clouds, Weather, and Precip. for various locations including Palau, Yamagata, and Ootomari.

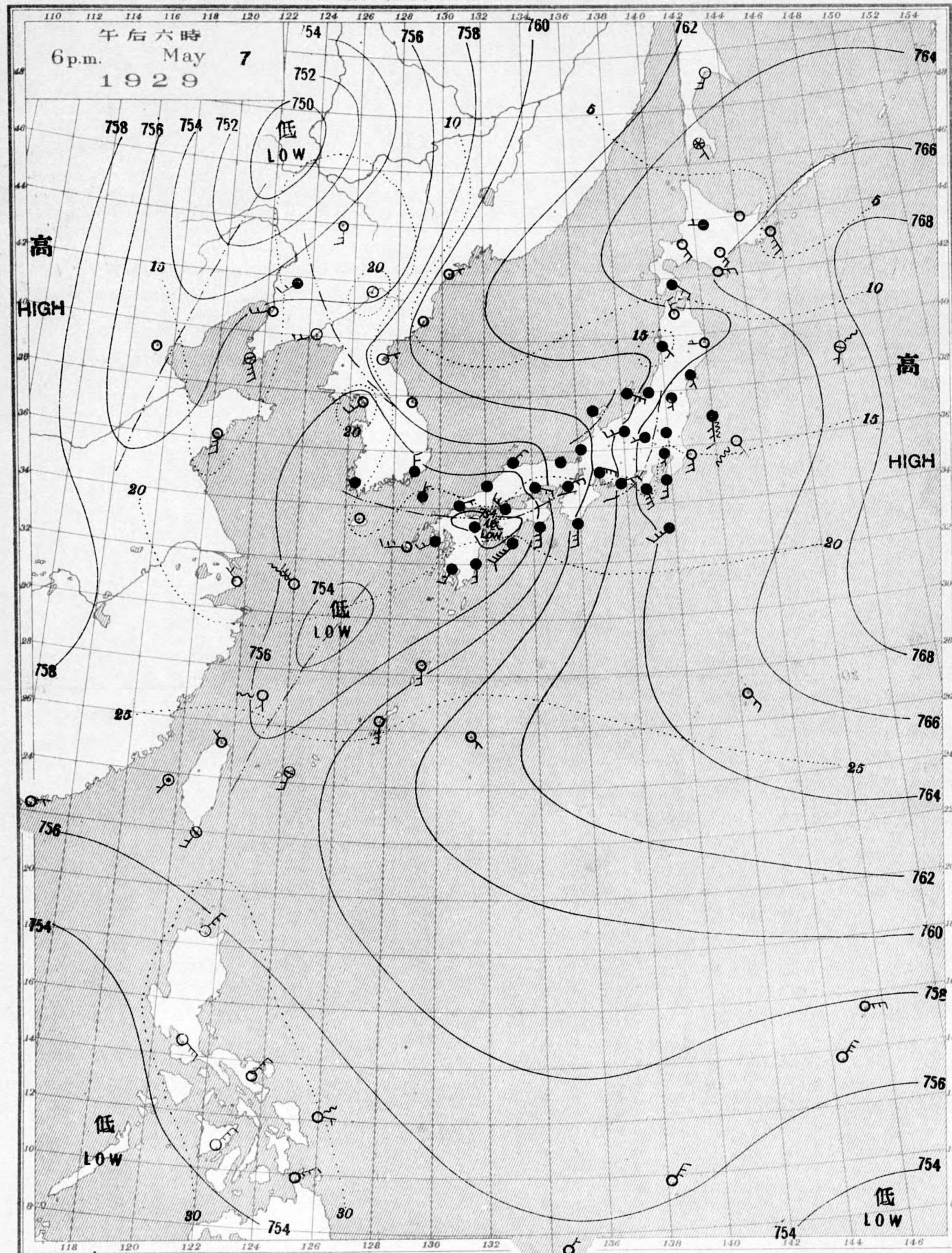
五月五日午後六時各地觀測表
OBSERVATIONS at 6p.m. (135° M.S.T.) May 4 1929

Table with columns for STATIONS, Air Press., Air Temp., Wind, Clouds, Weather, and Precip. for various locations including Palau, Zinsen, and Oosaka.

天氣 Weather 概略 Clear 晴 Fair 晴 Cloudy 雨 Rain 雪 Snow 霧 Fog 雷雨 Thunderstorm
記號 Notation b bc c r s f t

觀測所 時刻 氣壓 風向 風力 氣溫 天氣
STATIONS Time Air Pressure Wind Force Air Temp. Weather.

天氣圖
WEATHER CHART.
THE CENTRAL METEOROLOGICAL OBSERVATORY OF JAPAN, TOKYO.



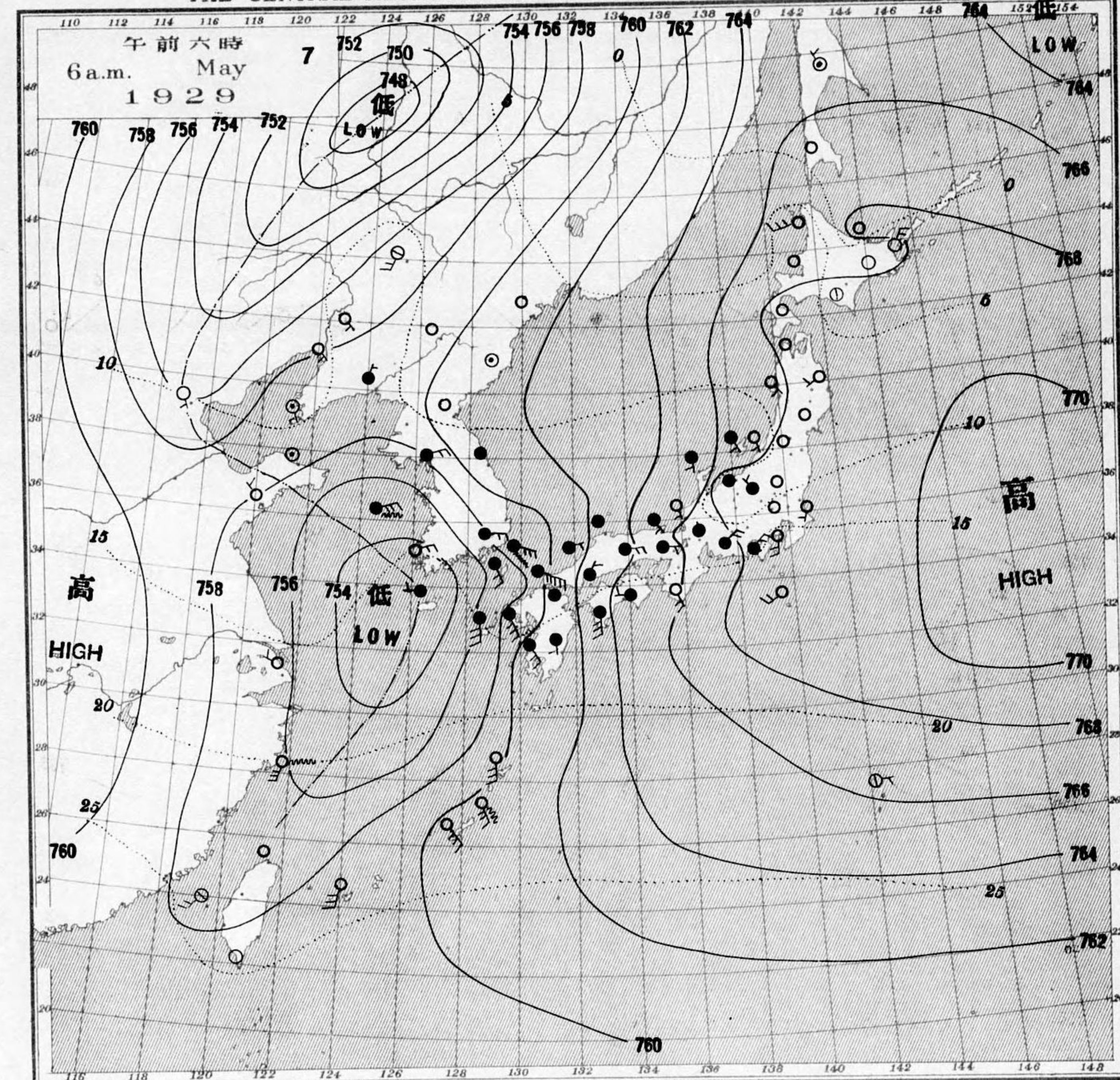
等壓線 Isobaric line	○ 快晴 Clear	⊗ 雪 Snow	↘ 軟風 Light Wind 2-4 m.p.s.	⚡ 烈風 Strong Gale 29-35 m.p.s.	🌀 颶風 Hurricane 40 >
等溫線 Isothermal line	⊙ 晴 Fair	⊙ 霧 Fog	↘ 和風 Moderate Wind 4-6 m.p.s.	↘ 疾風 Strong Wind 15-20 m.p.s.	↘ 強風 Gale 25-29 m.p.s.
不連續線 Line of discontinuity	☁ 曇 Cloudy	⚡ 雷雨 Thunder storm	↘ 疾風 Strong Wind 6-10 m.p.s.	↘ 強風 Gale 10-15 m.p.s.	
● 雨 Rain					

波ノ模様 Sea Disturbance: 無記號 海面平滑 No symbol means dead calm; 海面穏和 Smooth; 波少 Small Swell; 波少 Moderate; 浪稍高 Rough; 浪甚高 Very high; 暴風 Phenomenal; 方向 波ノ方向 Direction shows in which swell or roller comes.

明治廿七年三月七日第三種郵便物認可
昭和四年五月八日發行
東京市神田區竹町貳番地
發行所 中央氣象臺

東京市神田區西小川町一丁目六番地 電話九段二八四四番
販賣印刷者 合資會社 清華堂 (定價 郵稅共金五錢)

天氣圖
WEATHER CHART.
THE CENTRAL METEOROLOGICAL OBSERVATORY OF JAPAN, TOKYO.



第一區 南カ至東ノ風	全	全	S-E cloudy
第二區 北カ至西ノ風	全	全	I N-W improving
第三區 全	全	全	II N-W improving
第四區 南カ至西ノ風	全	全	III N-W improving
第五區 全	全	全	IV S-W improving
第六區 南カ至東ノ風	全	全	V S-W stormy
第七區 全	全	全	VI S-E changeable
第八區 全	全	全	VII S-E changeable
第九區 全	全	全	VIII S-E changeable

天氣圖第一二七號

天氣概況
低氣壓ハ七五三純テ清州島ノ附近ニアリ東又ハ東北東ニ進ム様
樣テス此ノガ九州中中部地方迄ハ一帯ニ用テ關東ノ北ハ要
又勝ナドツテ居マス。溫度ハ一般ニ平年並ニ復レテ居ル。奥羽北
海道方面ハマダ低ク北海道ガ所々霜カアリマス。其ノ他
滿洲ニ可ナリ強ク低氣壓ガ東北東ニ進レテ居マス萬氣壓
ハ七五〇純テ日本ノ東ノ洋上ヲ捲リシヨリ東ニ動行居マス

東京風報 TOKYO.
今晚六時東風漸
明日ハ南西ノ風后北西ノ風疾風程度ヲ初ル。雨氣殘ル
后天氣良ナル。

暴風警報
第四區風雨強カレシ。六日午後八時四十分警成ス。

五月六日午前六時各地觀測表 OBSERVATIONS at 6 a.m. (135° M.S.T.) May 6 1929

Table of weather observations for May 6, 1929, at 6 a.m. (135° M.S.T.). Includes columns for station names, air pressure, temperature, wind direction and speed, clouds, and precipitation. Stations listed include Palau, Kōsuyun, Taitō, etc.

天候 Weather 記號 Notation Clear bc Fair c Cloudy r Rain s Snow f Fog t Thunderstorm

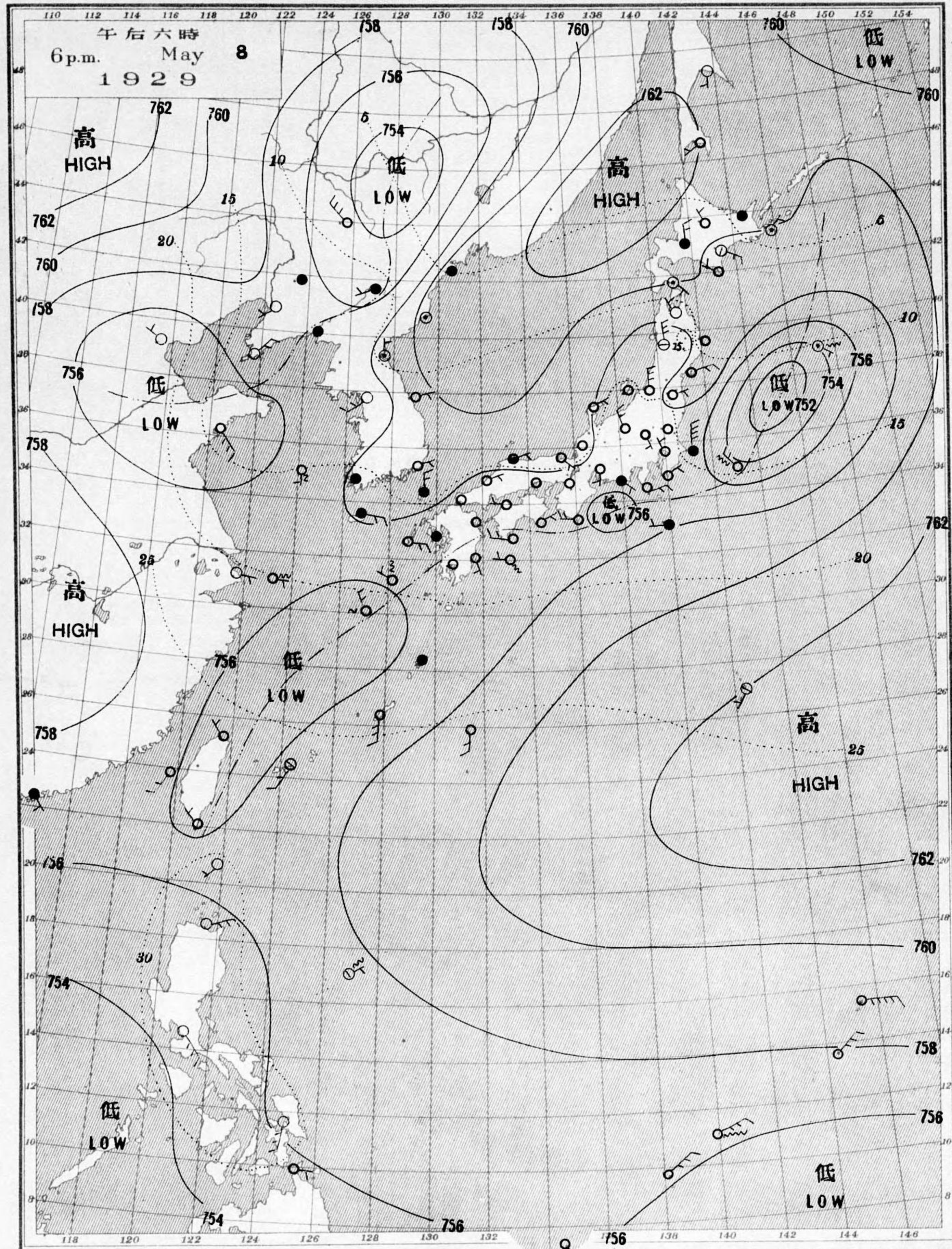
五月五日午后六時各地觀測表 OBSERVATIONS at 6 p.m. (135° M.S.T.) May 5 1929

Table of weather observations for May 5, 1929, at 6 p.m. (135° M.S.T.). Includes columns for station names, air pressure, temperature, wind direction and speed, clouds, and precipitation. Stations listed include Palau, Zinsen, Kōryō, etc.

Notes on ship observations: (4) in the Land scale (0-6), (5) in the preceding 24 hours, (6) in the preceding 6 hours, (7) in the preceding 12 hours, (8) in the preceding 24 hours.

天氣圖
WEATHER CHART.

THE CENTRAL METEOROLOGICAL OBSERVATORY OF JAPAN. TOKYO.



等壓線 Isobaric line ○ 快晴 Clear ⊗ 雪 Snow
 等溫線 Isothermal line ⊙ 晴 Fair ⊙ 霧 Fog
 不連續線 Line of discontinuity ☉ 曇 Cloudy ⚡ 雷雨 Thunder storm
 ● 雨 Rain

軟風 Light Wind 2-4 烈風 Strong Gale 29-35 m.p.s.
 和風 Moderate Wind 4-6 疾風 Strong Wind 20-25 " 35-40
 強風 Gale 10-15 颶風 Hurricane 40 >

波ノ模様 Sea Disturbance: 無記號海面平滑 No symbol means dead calm; ~~~~~ 海面穏和 Smooth; ~~~~~ 少シ Swell; ~~~~~ 波可 10-15 Moderate; ~~~~~ 浪稍高 Rough; ~~~~~ 浪甚高 Very high; ~~~~~ 怒濤 Phenomenal. 方向ノ示リ又ノ波ノ來方 Direction shows in which swell or roller comes.

明治廿七年三月七日第三種郵便物認可
昭和四年五月九日發行

東京市神田區西小川町一丁目六番地電話九段二八四四番

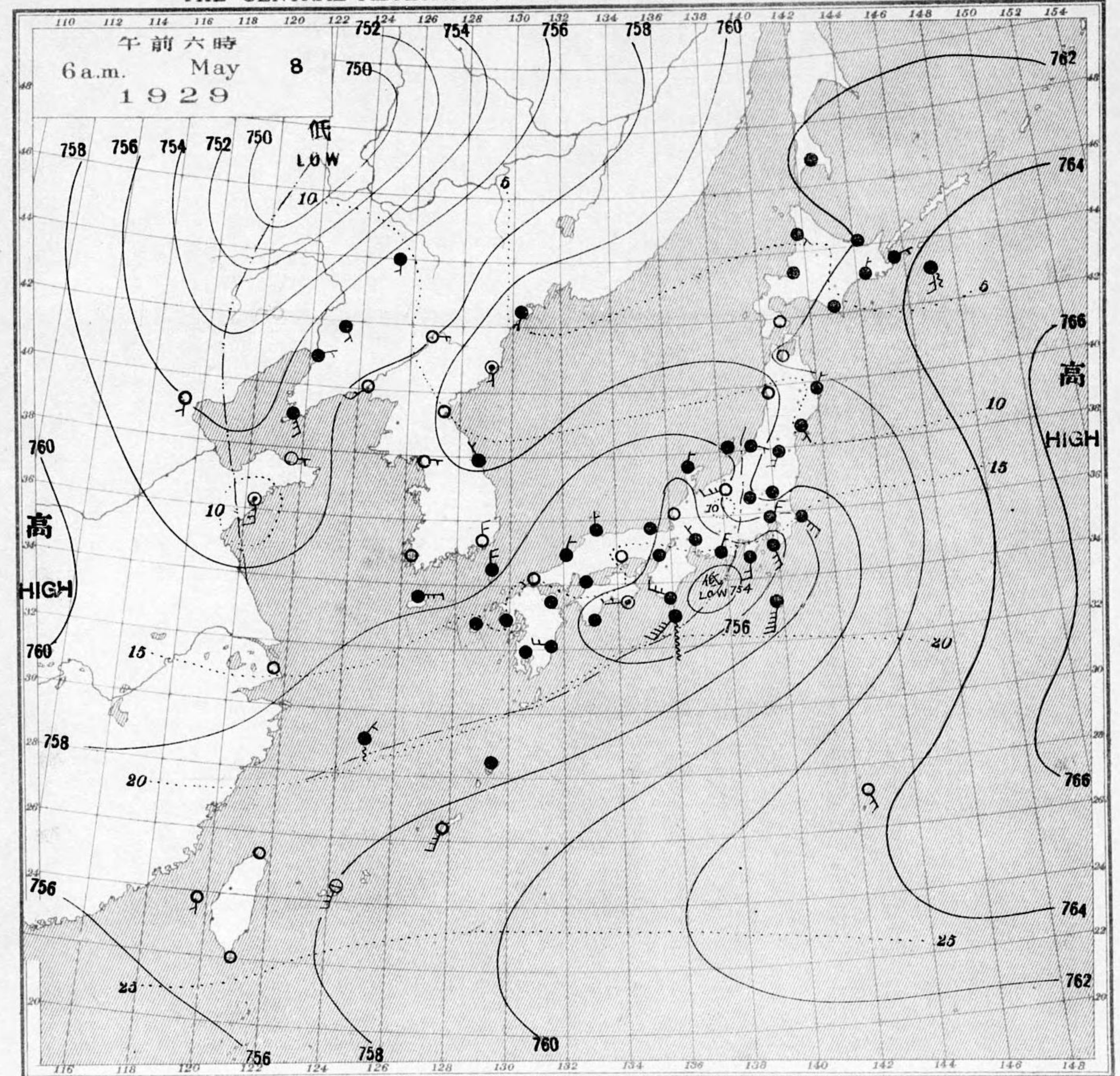
中央氣象臺

東京市神田區西小川町一丁目六番地電話九段二八四四番
販賣印刷者合資會社 清華堂 (定價郵稅共金五錢)

天氣圖

WEATHER CHART.

THE CENTRAL METEOROLOGICAL OBSERVATORY OF JAPAN. TOKYO.



天氣豫報

第一區	南乃至西風	曇
第二區	北乃至西風	全
第三區	全	全
第四區	全	全
第五區	全	全
第六區	全	全
第七區	全	全
第八區	全	雨
第九區	南乃至東風	全

WEATHER FORECASTS

I	S-W	cloudy
II	N-W	cloudy
III	N-W	cloudy
IV	N-W	cloudy
V	N-W	cloudy
VI	N-W	cloudy
VII	N-W	cloudy
VIII	N-W	rainy
IX	S-E	rainy

天氣概況
低氣圧ハ七五回耗、遠州灘ニ東進シテ居リマス。右ハ東北東位ニ進路ヲ換マレシ。此ノ時日本内地ハ一帯ニ雨アリ。中心附近ハ風雨強ク、八丈島ヲ南偏風ハ毎秒十五米ニ達シ居リマス。雨ノ多クハ高知ニ二十四時間ニ百二十八粒、即チ坪當リニ石三斗五升降リ。其他長崎、浜松、名古屋等ニモ何レモ百粒ヲ越エテ居リマス。高氣圧ハ七六六粒アリ。日本ノ東ノ洋上ヲ掩ヒ、松花江流域ハ低氣圧ハ其後殆ト動キマシ。深波ハ一般ニ平年並ニナリマス。

東京豫報 TOKYO.
今晚ハ北西ノ風強ク曇小雨。
明日ハ北西ノ風稍強ク曇リ時々急雨候キ。線分驟雨候キ。
暴風警報
第二三六區風雨強クヤレ七日午後三時警戒ス。
第五區風雨強クヤレ七日午後八時十五分警戒ス。
東京地方風雨強クヤレ七日午後八時十五分警戒ス。
第二三四六區八日午前九時十分警戒ス。

五月七日午前六時各地觀測表
OBSERVATIONS at 6 a.m. (135° M.S.T.) May 7 1929

Main table for May 7 observations, including columns for STATIONS, Air Press., Air Temp., Wind, Clouds, Weather, and Precip. for various locations like Palau, Kōsuyun, etc.

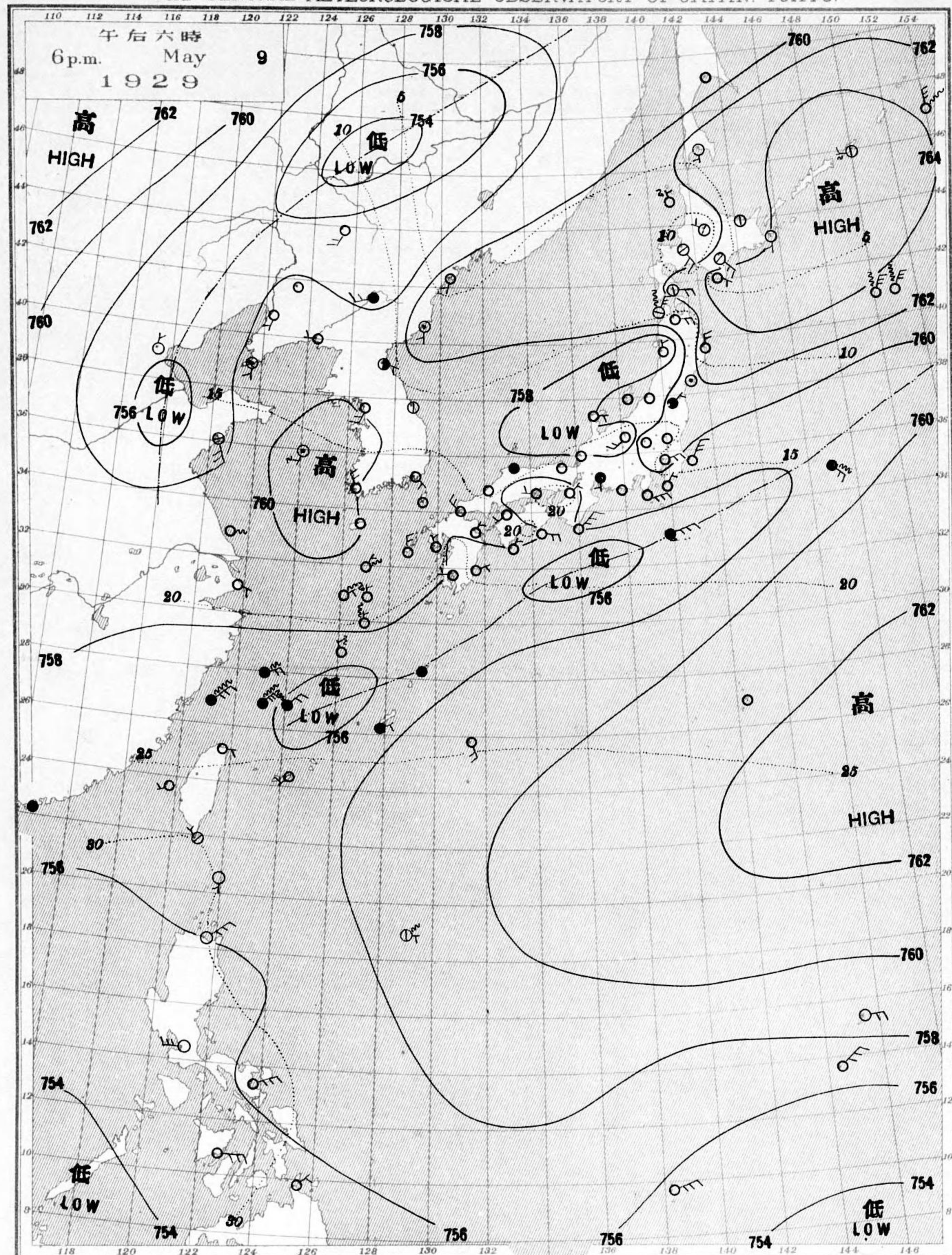
天氣 Weather 概略 Clear 晴 Fair 曇 Cloudy 雨 Rain 雪 Snow 霧 Fog 雷雨 Thunderstorm

五月六日午後六時各地觀測表
OBSERVATIONS at 6 p.m. (135° M.S.T.) May 6 1929

Main table for May 6 observations, including columns for STATIONS, Air Press., Air Temp., Wind, Clouds, Weather, and Precip. for various locations like Palau, Kōsuyun, etc.

Notes section containing meteorological notes and station identifiers like 'Notes preceding 24 hours', 'in the preceding 6 hours', and 'in the preceding 12 hours'.

天氣圖
WEATHER CHART.
THE CENTRAL METEOROLOGICAL OBSERVATORY OF JAPAN, TOKYO.



等壓線 Isobaric line
 等溫線 Isothermal line
 不連續線 Line of discontinuity
 快晴 Clear
 晴 Fair
 曇 Cloudy
 雨 Rain
 雪 Snow
 霧 Fog
 雷雨 Thunder storm
 軟風 Light Wind 2-4 m.p.s.
 和風 Moderate Wind 4-10 m.p.s.
 疾風 Strong Wind 10-15 m.p.s.
 強風 Gale 15-20 m.p.s.
 烈風 Strong Gale 20-25 m.p.s.
 颶風 Hurricane 25-35 m.p.s.
 暴風 35-40 m.p.s.
 40 >

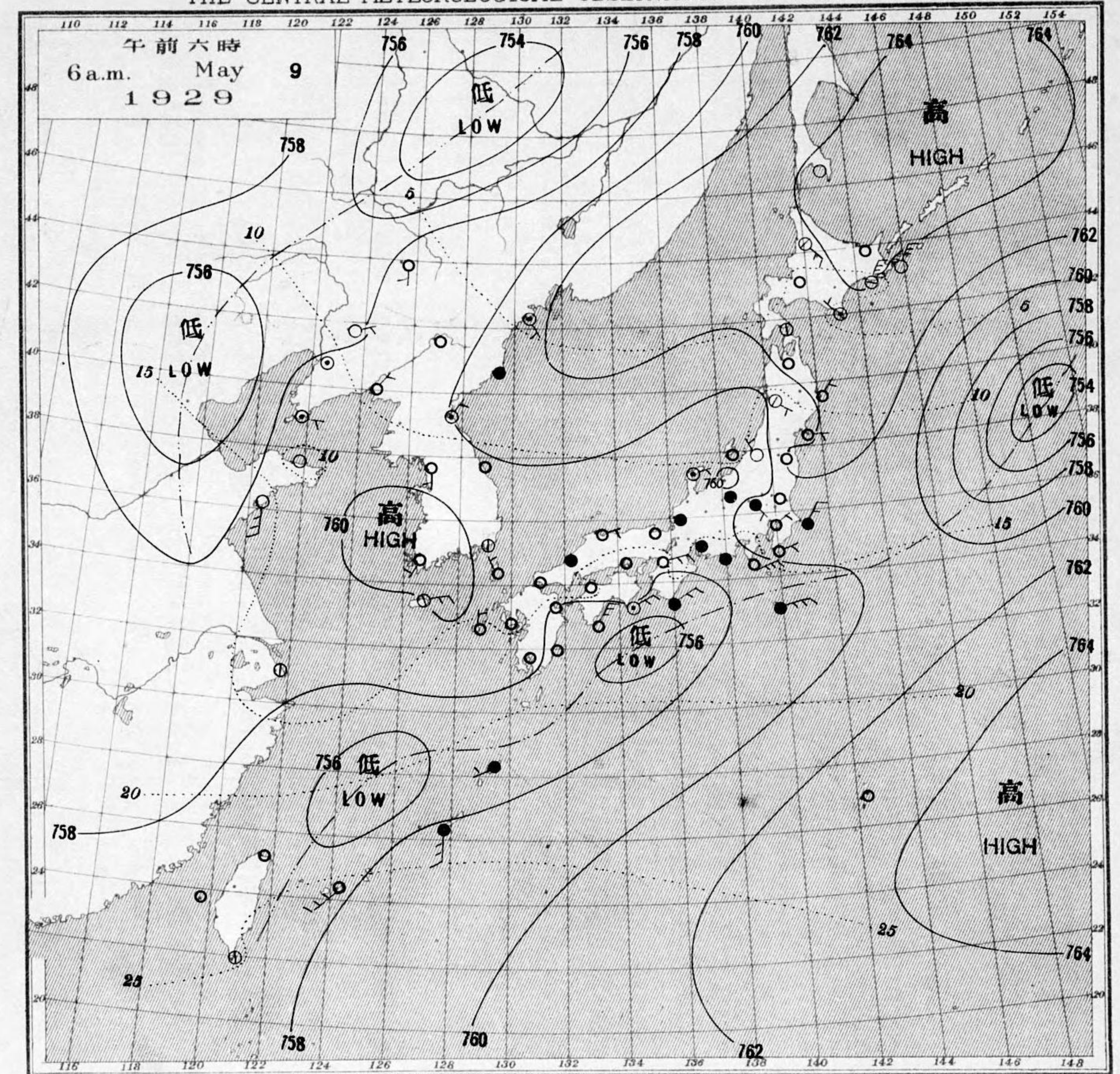
明治廿七年三月七日第三種郵便物認可
昭和四年五月十日發行

發行人 發行所
東京市神田區竹下町三丁目

中央氣象臺

東京市神田區西小川町一丁目六番地 電話九段二八四四番
販賣印刷者合資會社 清華堂 定價 郵稅共全五錢

天氣圖
WEATHER CHART.
THE CENTRAL METEOROLOGICAL OBSERVATORY OF JAPAN, TOKYO.

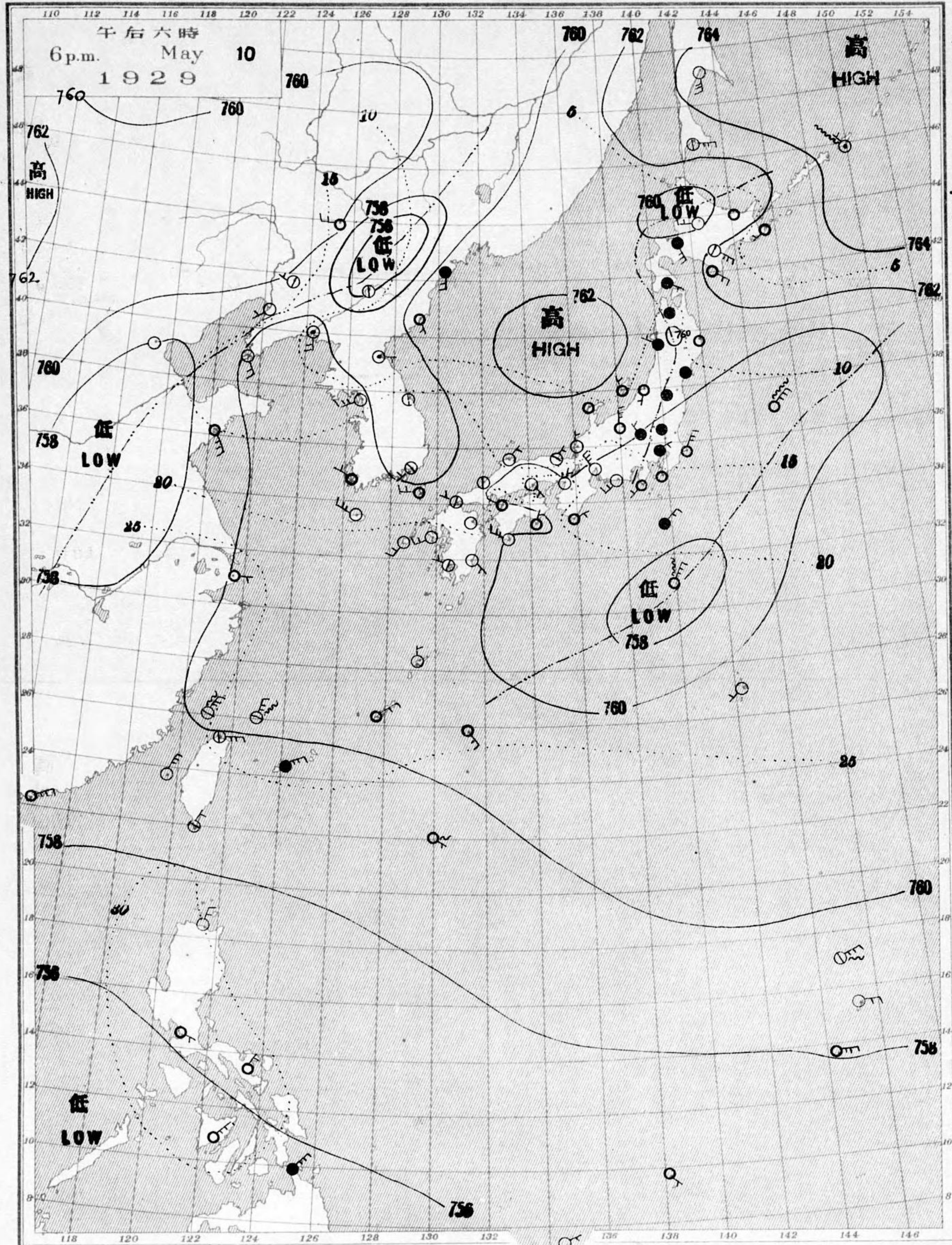


天氣豫報		WEATHER FORECASTS	
第一區 南乃至西風 雲少雨	全	I S-W cloudy with some rain	
第二區 北乃至東風 全	全	II N-E cloudy with some rain	
第三區 全	全	III N-E cloudy with some rain	
第四區 全	全	IV N-E cloudy with some rain	
第五區 全	全	V N-E cloudy with some rain	
第六區 全	全	VI N-E cloudy	
第七區 全	全	VII N-E cloudy	
第八區 全	全	VIII N-E cloudy	
第九區 南乃至東風 全	全	IX S-E cloudy	

東京豫報 TOKYO.
今晚七時北風雲雨小
果風警報
第五區 八日午後二時四十五分警戒ヲ解ク
東京地方 八日午後三時十五分警戒ヲ解ク

天氣圖
WEATHER CHART.

THE CENTRAL METEOROLOGICAL OBSERVATORY OF JAPAN, TOKYO.



明治廿七年三月七日第三種郵便物認可
昭和四年五月十一日發行

發行人發行所 中央氣象臺
東京市神田區西小川町一丁目六番地電話九段二八四四番

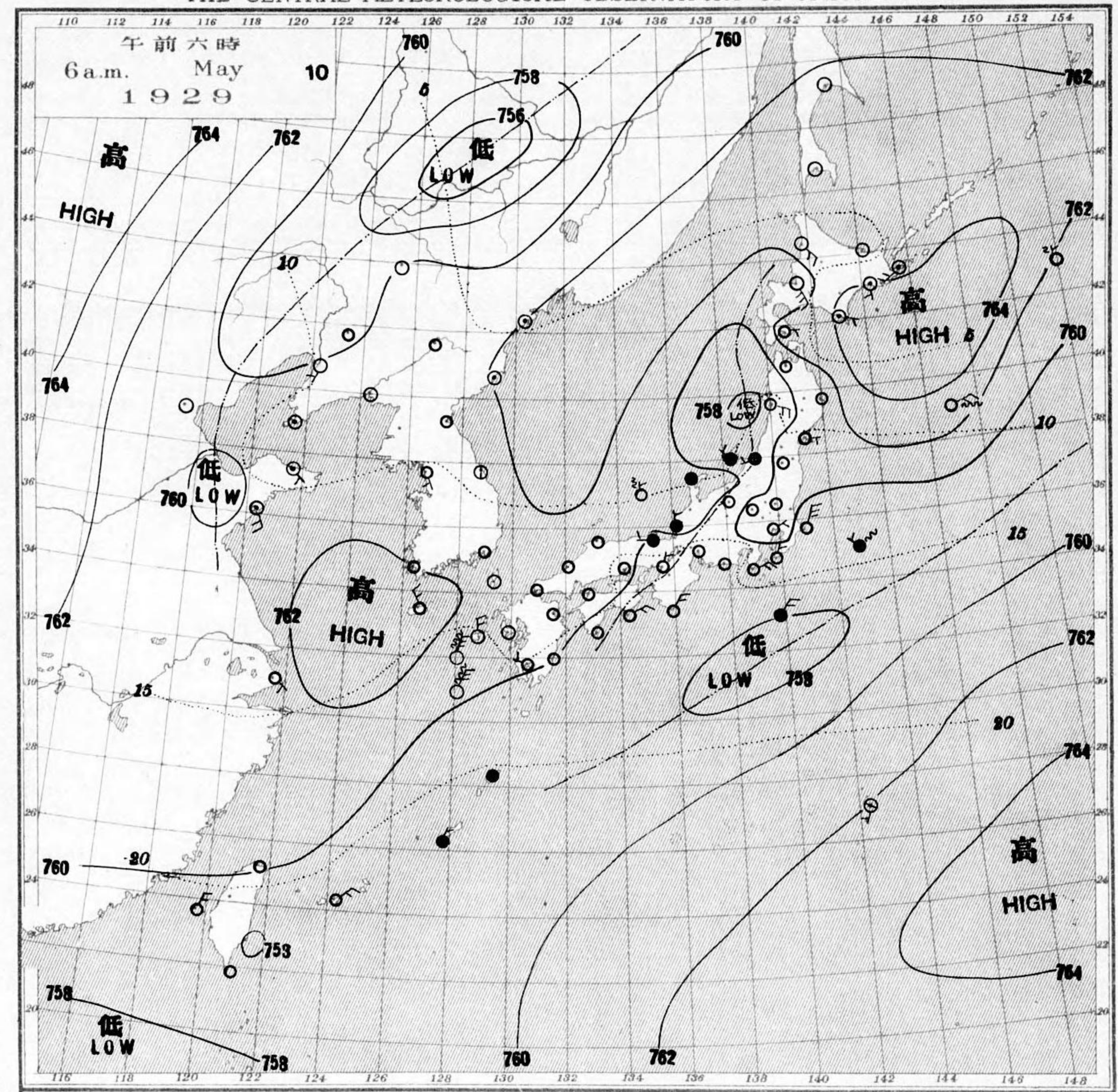
東京市神田區西小川町一丁目六番地電話九段二八四四番
販賣印刷者合資會社 清華堂 (定價郵稅共全五錢)

等壓線 Isobaric line	○ 快晴 Clear	⊗ 雪 Snow	軟風 Light Wind 2-4 m.p.s.	烈風 Strong Gale 15-20 m.p.s.	颶風 Hurricane 29-35 m.p.s.
等溫線 Isothermal line	⊙ 晴 Fair	⊙ 霧 Fog	和風 Moderate Wind 4-6	疾風 Strong Wind 6-10	20-25 " 35-40
不連續線 Line of Discontinuity	☁ 曇 Cloudy	⊙ 雷雨 Thunder storm	強風 Gale 10-15	25-29 "	40 <
	● 雨 Rain				

波模様 Sea Disturbance: 無記號海面平滑 No symbol means dead calm, 海面穏和 Smooth, 波小 Small, 波中 Moderate, 波大 Large, 浪高 High, 浪甚高 Very high, 浪極高 Phenomenal, 方向の示す通り Direction shows in which swell or roller comes.

天氣圖
WEATHER CHART.

THE CENTRAL METEOROLOGICAL OBSERVATORY OF JAPAN, TOKYO.



天氣圖第一三〇號

天氣豫報

第一區北至東	風	雲少雨
第二區全		雲后晴
第三區全		天氣良ナル
第四區全		全
第五區全		雲后晴
第六區北至西	風	天氣良ナル
第七區北至東	風	雲少雨
第八區南至東	風	雲
第九區全		晴

WEATHER FORECASTS

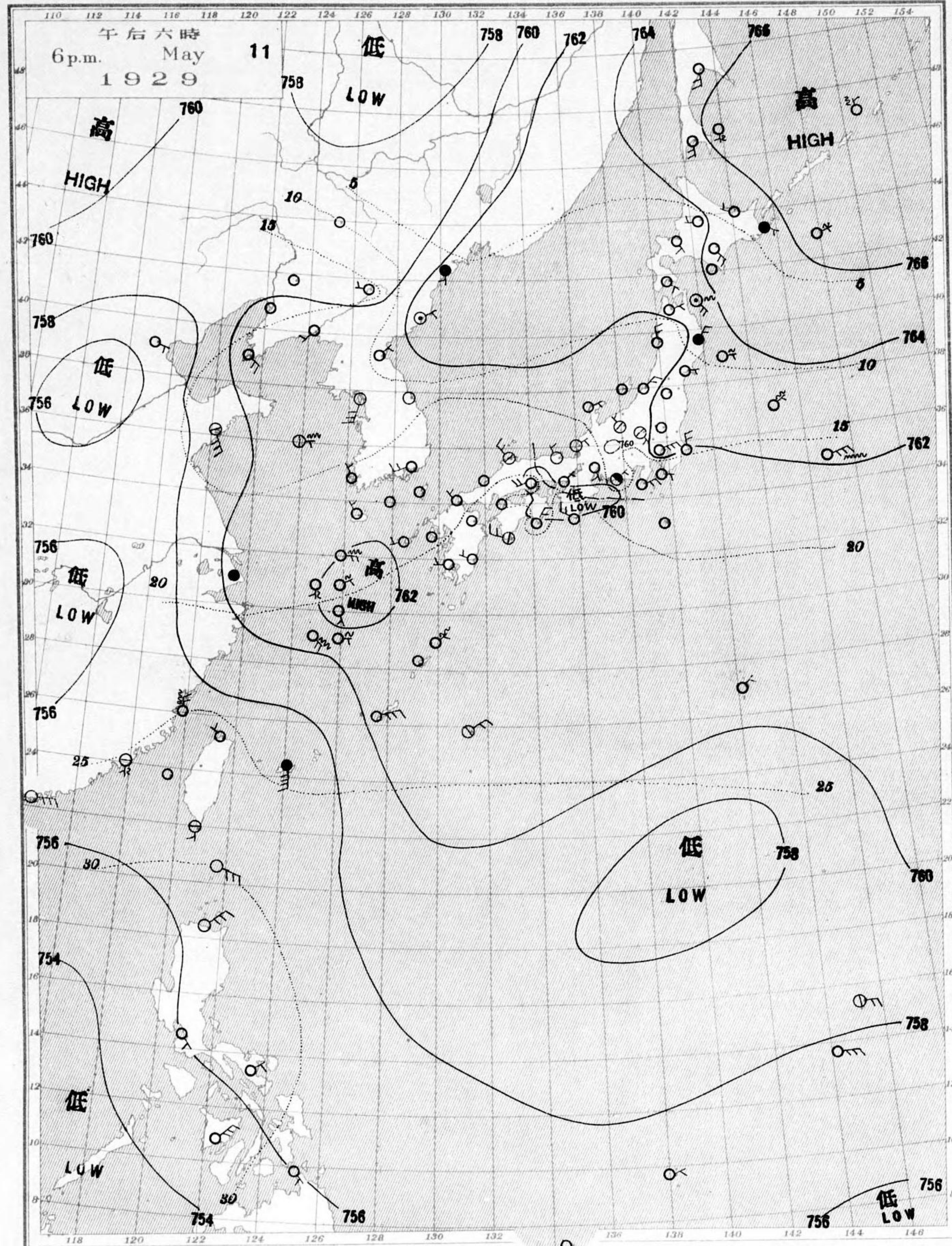
I	N-E	cloudy with some rain
II	N-E	cloudy, fair later
III	N-E	improving
IV	N-E	improving
V	N-E	cloudy, fair later
VI	N-W	improving
VII	N-E	cloudy with some rain
VIII	S-E	cloudy
IX	S-E	fair



天氣概況
高氣壓ハ依然北海道・東・福根ヲ居ラス。低氣壓ハ八島ノ南ヲ秋田冲等アリ。徐々東・北・進ツテ居ラス。是ノ外北陸道及北陸羽ノ一帯ニ雨ガ其他ノ地方ニ曇天勝テ居ラス。九州方面ハ朝・恢復ツテ居ラス。又石川江下流域ニモ低氣壓ガアリ。濱州島附近ハ七六ニモ高氣壓ガアラス。遼東及山東半島・北海道東部・朝鮮北東部及近畿地方等ニ濃霧ガリテ居ラス。溫度ハ一般ニ平年並ニテス。

東京豫報 TOKYO.
今晚ハ北風曇リ勝テ午後分小雨氣味アリ。明日ハ北風曇リ勝ナルモ一時ハ晴間ヲ見ルベシ。

天氣圖
WEATHER CHART.
THE CENTRAL METEOROLOGICAL OBSERVATORY OF JAPAN. TOKYO.



等壓線 Isobaric line
 等溫線 Isothermal line
 不連續線 Line of discontinuity
 快晴 Clear
 晴 Fair
 曇 Cloudy
 雨 Rain
 雪 Snow
 霧 Fog
 雷雨 Thunder storm
 軟風 Light Wind 2-4 m.p.s.
 和風 Moderate Wind 4-6 m.p.s.
 疾風 Strong Wind 6-10 m.p.s.
 強風 Gale 10-15 m.p.s.
 烈風 Strong Gale 15-20 m.p.s.
 颶風 Hurricane 20-25 m.p.s.
 暴風 25-35 m.p.s.
 暴風 35-40 m.p.s.
 暴風 40- m.p.s.

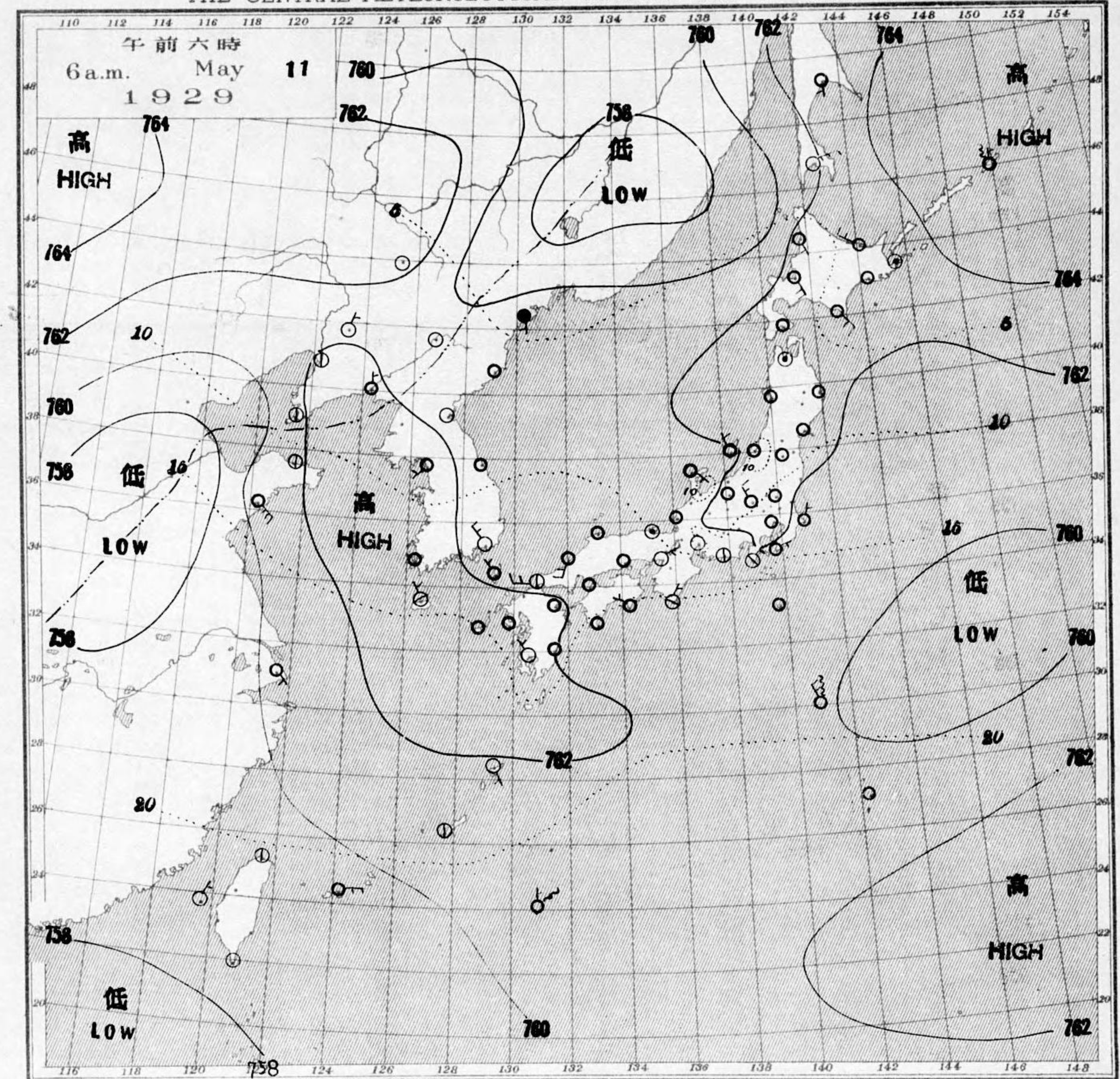
明治廿七年三月七日第三種郵便物認可
昭和四年五月十二日發行

發行人 發行所
東京市麹町區竹下町三番地

中央氣象臺

東京市神田區西小川町一丁目六番地 電話九段二八四四番
販賣印刷者合資會社 清華堂 定價郵稅共全五錢

天氣圖
WEATHER CHART.
THE CENTRAL METEOROLOGICAL OBSERVATORY OF JAPAN. TOKYO.



天氣豫報

第一區	北至東風	曇時々晴
第二區	全	曇時々晴
第三區	全	晴
第四區	全	晴時々曇
第五區	全	晴時々曇
第六區	南至東風	曇時々曇
第七區	全	曇
第八區	全	曇
第九區	全	曇

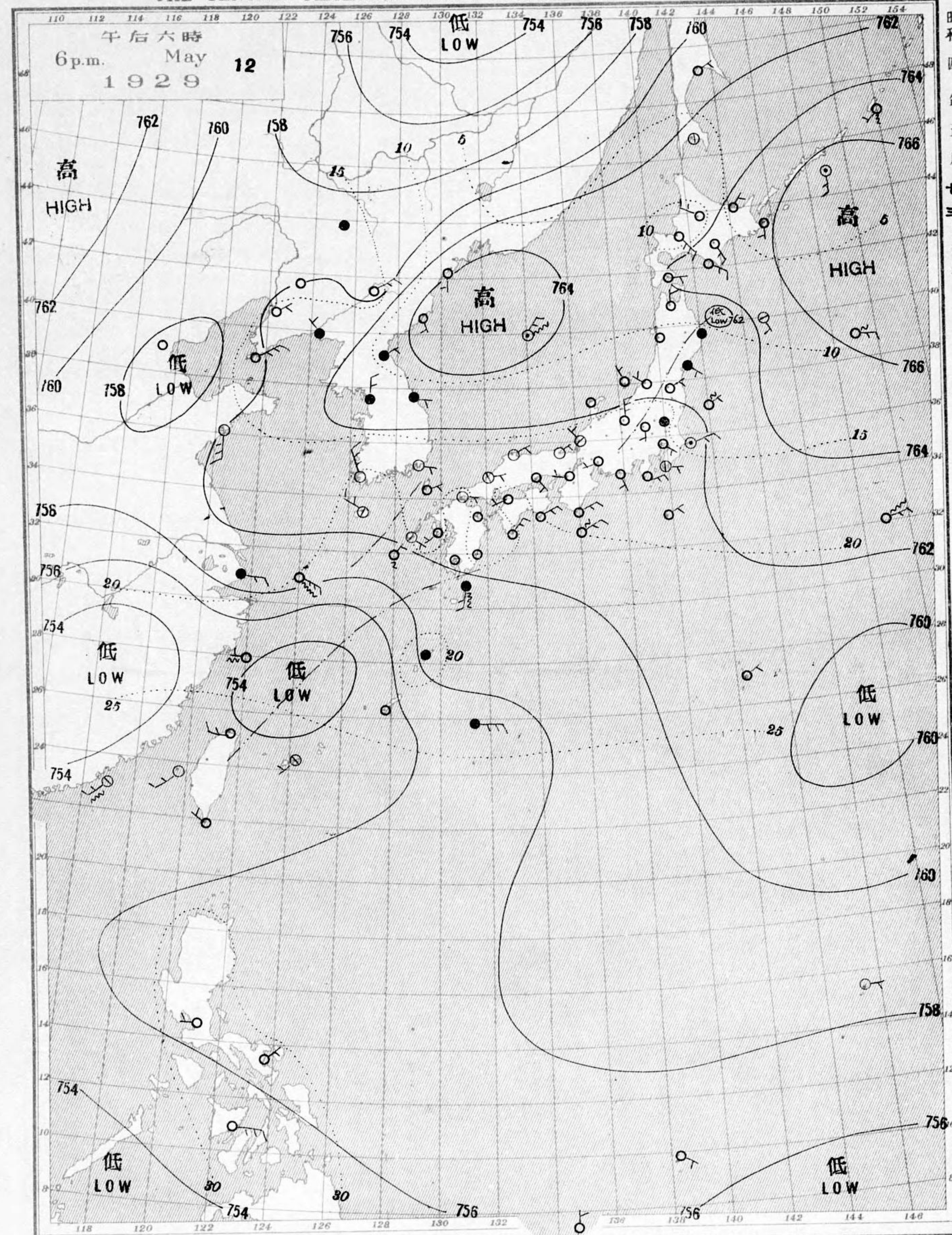
WEATHER FORECASTS

I	N-E	cloudy
II	N-E	cloudy, fair at times
III	N-E	fair
IV	N-E	fair, cloudy later
V	N-E	fair, cloudy at times
VI	S-E	cloudy
VII	S-E	fair
VIII	S-E	cloudy
IX	S-E	cloudy

天氣概況
高氣圧が千島ト支那東海ト在リ。低氣圧ハ西北利亞
海州トハ支那ト遠方東去ソテ内地天氣ハ一般ニ
復テ曇リマシテ。関東カラ西ハ大体ニ天氣及ク北ノ曇天
勝テ本州中部ノ所ニ濃霧ガカケテ居リマシ。東河
域ニハ七五ハ程ノ強風。低氣圧ガアル様様トマシ
細ハ分リ難ク。今朝温度ハ一般ニ平均並ニマシ
地方ケレハ多少低目ナリ。温度ハ今更ニ多少降
リテ居リマシ。今夜晴リト山添ニ地方ハ所ニ依テ霧ガ
降ルカト知ラセシ。

東京豫報 TOKYO.
今晚ハ北ノ風弱ク曇リ時々晴リト降度ナシ
明日モ北ノ風弱ク晴リ時々曇リト。

天氣圖
WEATHER CHART.
THE CENTRAL METEOROLOGICAL OBSERVATORY OF JAPAN, TOKYO.



等壓線 Isobaric line
 等溫線 Isothermal line
 不連續線 Line of Discontinuity
 快晴 Clear
 晴 Fair
 曇 Cloudy
 雨 Rain
 雪 Snow
 霧 Fog
 雷雨 Thunder
 軟風 Light Wind 2-4 m.p.h.
 和風 Moderate Wind 4-6 m.p.h.
 疾風 Strong Wind 6-10 m.p.h.
 強風 Gale 10-15 m.p.h.
 烈風 Strong Gale 15-20 m.p.h.
 颶風 Hurricane 20-25 m.p.h.
 颶風 Hurricane 25-35 m.p.h.
 颶風 Hurricane 35-40 m.p.h.
 颶風 Hurricane 40 < m.p.h.

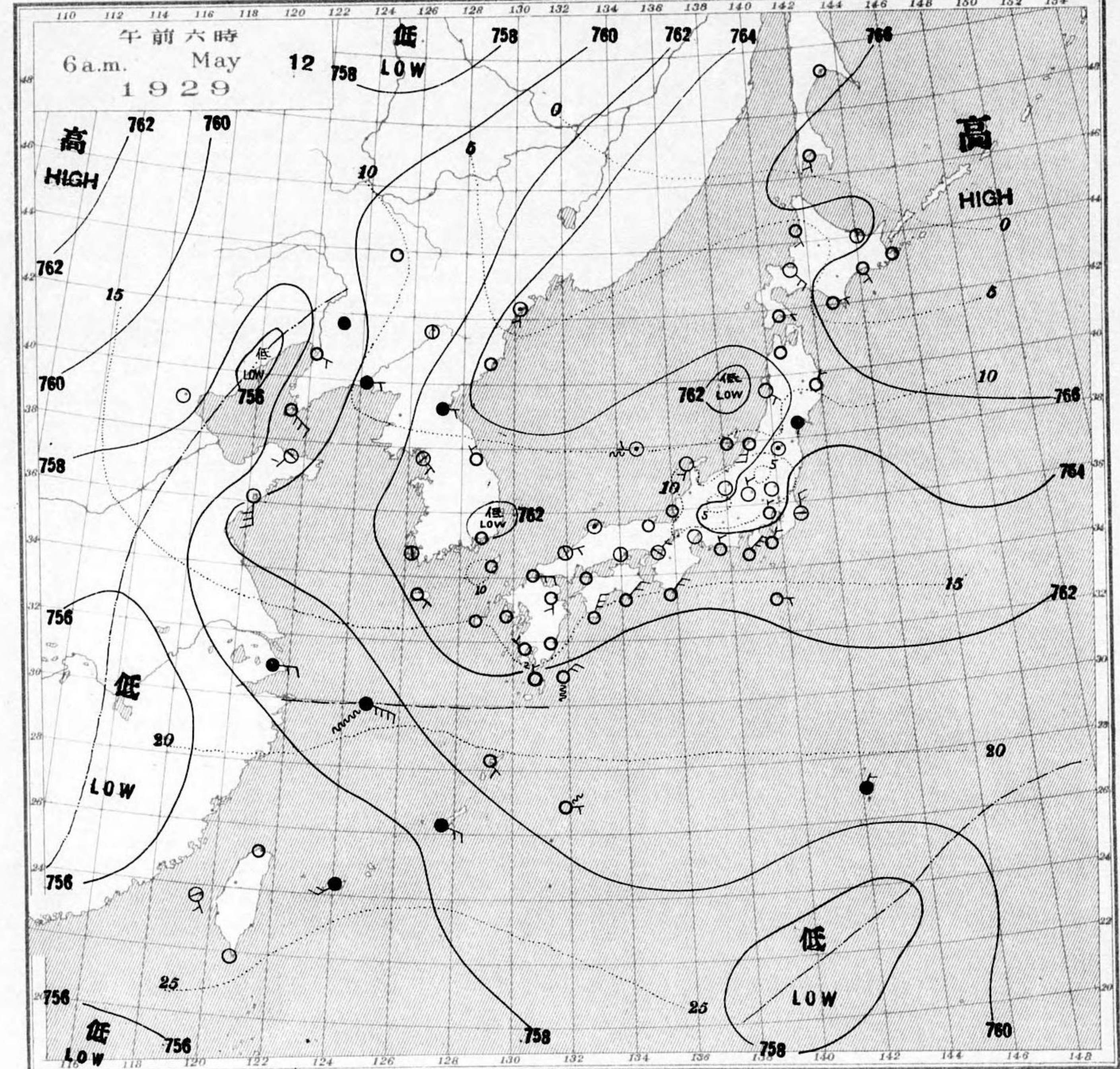
明治廿七年三月七日第三種郵便物認可
昭和四年五月十三日發行

發行人 發行所
東京市神田區西小川町一丁目六番地 電話九段二八四四番

中央氣象臺

東京市神田區西小川町一丁目六番地 電話九段二八四四番
販賣印刷者合資會社 清華堂 (定價郵稅共金五錢)

天氣圖
WEATHER CHART.
THE CENTRAL METEOROLOGICAL OBSERVATORY OF JAPAN, TOKYO.

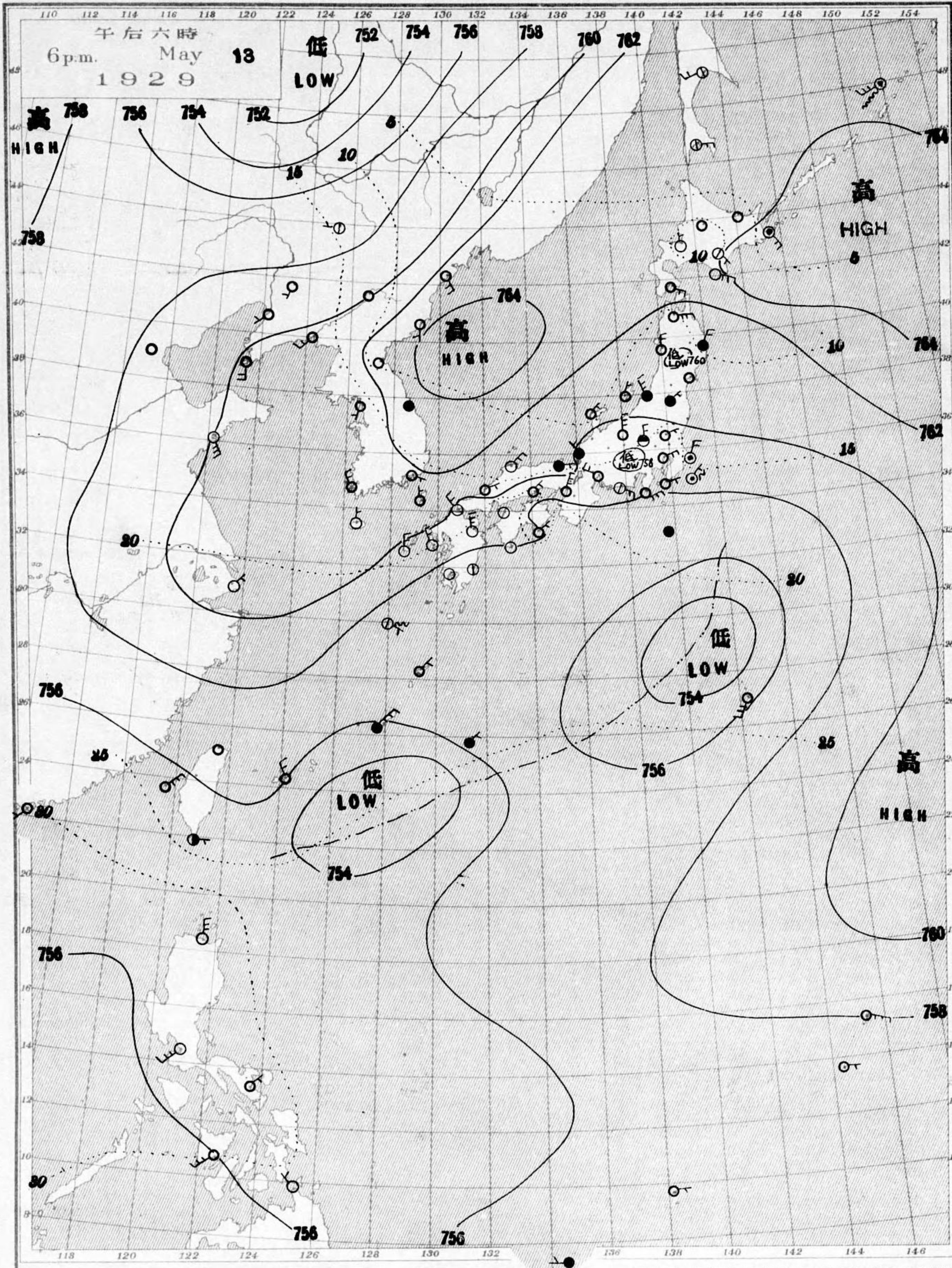


天氣豫報		WEATHER FORECASTS	
第一區 南乃東風	南有天氣長クナル	IS-E	rainy, improving later
第二區 北乃東風	雨	IN-E	rainy
第三區 全	全	MN-E	rainy
第四區 全	全	ON-E	rainy
第五區 全	天氣悪クナル	VN-E	changeable
第六區 全	全	WN-E	changeable
第七區 全	曇雨模様	UN-E	cloudy, likely to rain
第八區 南乃東風	曇	VS-E	cloudy
第九區 全	全	NS-E	cloudy

天氣概況
東京豫報 TOKYO.
高氣壓ハ千島附近・順張リセバ六兆七ホリシテ居リ又新大田沖ニ小
サイ副低氣壓ガアリ附近ニ小雨アリ又ガソレ他ノ地方ニ所々快晴ナリ
濃霧ガ発生シテ居ラス七五六兆程度ノ低氣壓ガ渤海湾ニシテ
孺子江中流域ニアリ前者ハ殆ド停滞ノ模様ニ後者ハ果ニ進ム
コトハ模様デスコナレバ又明日頃九州方面ガ次第ニ天氣ハ漸ク
ブツクマセカ今朝ノ温度ハ一帯ニ平均ニシテ
今晚ハ北ノ風デ後ハ薄曇リナリ 温度下ル
明日ハ北東ノ風デ曇リ雨ナリ

天氣圖
WEATHER CHART.

THE CENTRAL METEOROLOGICAL OBSERVATORY OF JAPAN. TOKYO.



等壓線 Isobaric line	○ 快晴 Clear	⊗ 雪 Snow	○ 軟風 Light Wind 2-4 m.p.s.	⊗ 烈風 Strong Gale 29-35 m.p.s.
等溫線 Isothermal line	⊙ 晴 Fair	⊙ 霧 Fog	○ 和風 Moderate Wind 4-6	⊗ 疾風 Strong Wind 15-20 m.p.s.
不連續線 Line of Discontinuity	⊙ 曇 Cloudy	⊙ 雷雨 Thunder storm	○ 疾風 Strong Wind 6-10	⊗ 強風 Gale 20-25
	● 雨 Rain		○ 強風 Gale 10-15	⊗ 烈風 Strong Gale 25-29

波打模様 Sea Disturbance: 無記號海面平滑 No symbol means dead calm. 海面波浪 Smooth. 波打模様 Swell: 浪步 Small Swell. 浪步 Moderate. 浪步 High. 浪步 Very high. 浪步 Phenomenal. 方向の示す通り Direction shows in which swell or roller comes.

明治廿七年三月七日第三種郵便物認可
昭和四年五月十四日發行

發行人 發行所
東京市神田區西小川町一丁目六番地 電話九段二八四番


中央氣象臺

東京市神田區西小川町一丁目六番地 電話九段二八四番
販賣印刷者合資會社 清華堂 (定價 郵稅共金五錢)

天氣圖

WEATHER CHART.

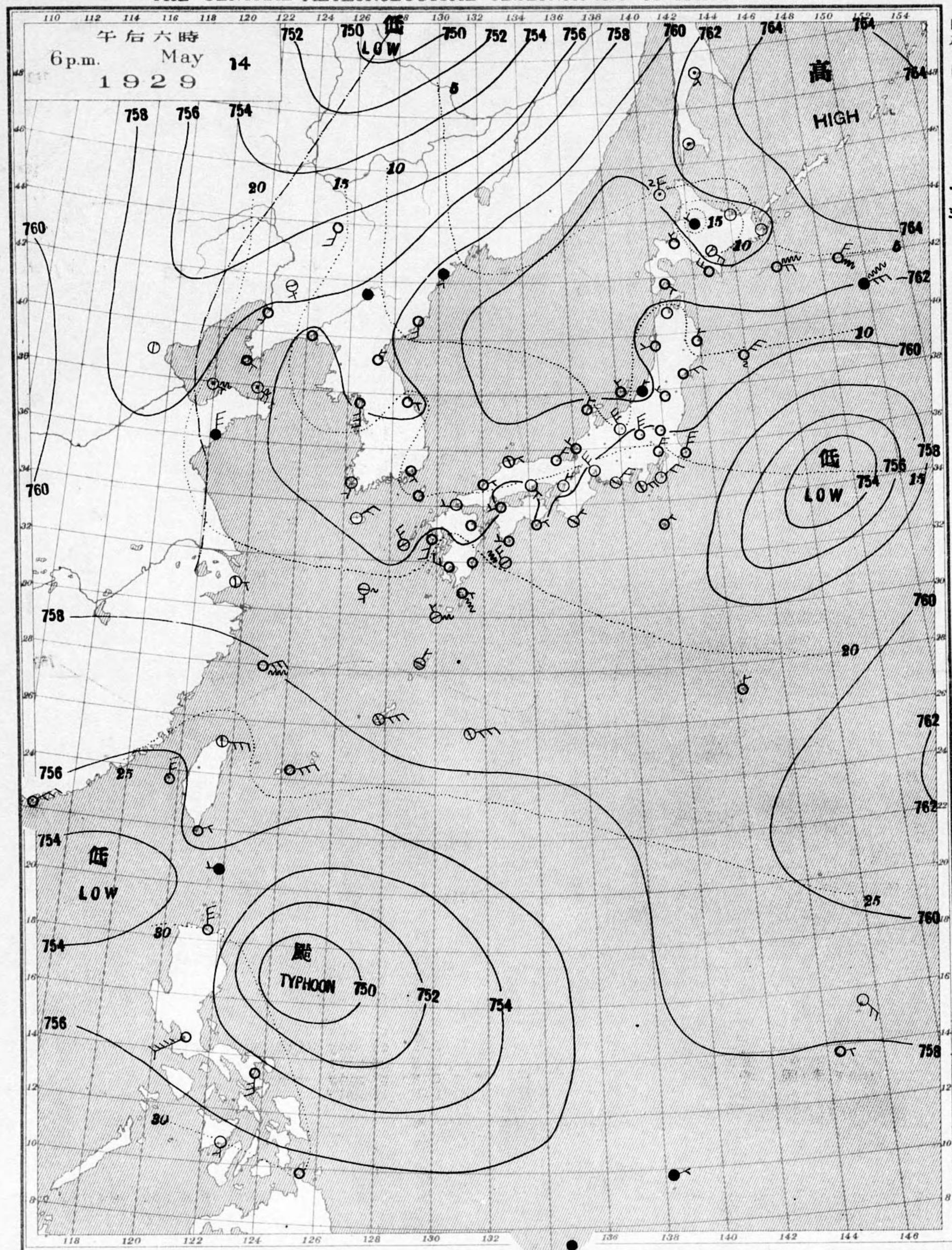
THE CENTRAL METEOROLOGICAL OBSERVATORY OF JAPAN. TOKYO.



天氣豫報		WEATHER FORECASTS	
第一區 南乃至東風 雲少雨	第二區 北乃至東風 雲雨模様	第三區 全	全
第四區 全	全	第五區 全	全
第六區 全	全	第七區 全	全
第八區 南乃至東風	全	第九區 全	全

天氣概況		東京豫報 TOKYO	
七五四低、小感氣壓が臺灣、東、那覇、北西及北東、少、東、島、西、島、散、在、シ、琉、球、臺、灣、雨、ト、ツ、ク、居、ル、高、氣、壓、七、六、六、低、北、海、道、東、洋、上、在、リ、其、一、端、日、本、海、北、部、七、七、四、低、ヲ、示、シ、テ、居、リ、以、内、地、天、氣、本、州、中、部、北、一、般、ニ、雲、又、勝、シ、東、海、道、シ、西、各、地、ハ、薄、曇、リ、又、晴、ト、ナ、リ、朝、霧、ハ、所、々、雨、ガ、降、リ、又、中、部、地、方、ハ、全、華、山、沖、ニ、濃、霧、ガ、發、生、シ、居、ル、模、樣、ス、温、度、一、般、ニ、平、年、ト、大、差、ナ、リ、マ、セ、ン。		今晚、明日、北、寄、リ、風、量、ハ、勝、ト、時、小、雨、模、樣、ナ、リ。	

天氣圖
WEATHER CHART.
THE CENTRAL METEOROLOGICAL OBSERVATORY OF JAPAN. TOKYO.



等壓線 Isobaric line
等溫線 Isothermal line
不連續線 Line of discontinuity

快晴 Clear
晴 Fair
曇 Cloudy
雨 Rain

雪 Snow
霧 Fog
雷雨 Thunder storm

軟風 Light Wind 2-4 m.p.s.
和風 Moderate Wind 4-6 m.p.s.
疾風 Strong Wind 6-10 m.p.s.
強風 Gale 10-15 m.p.s.

烈風 Strong Gale 15-20 m.p.s.
颶風 Hurricane 20-25 m.p.s.
暴風 25-29 m.p.s.
暴風 29-35 m.p.s.
暴風 35-40 m.p.s.
暴風 40 < m.p.s.

波模様 Sea Disturbance: 無記號 海面平滑 No symbol means dead calm. 海面穏和 Smooth. 小波 Small Spills. 浪步 Slight swell. 浪可 Moderate swell. 浪高 High swell. 浪甚高 Very high swell. 現象 Phenomenal. 方向の波 Direction shows in which swell or roller comes.

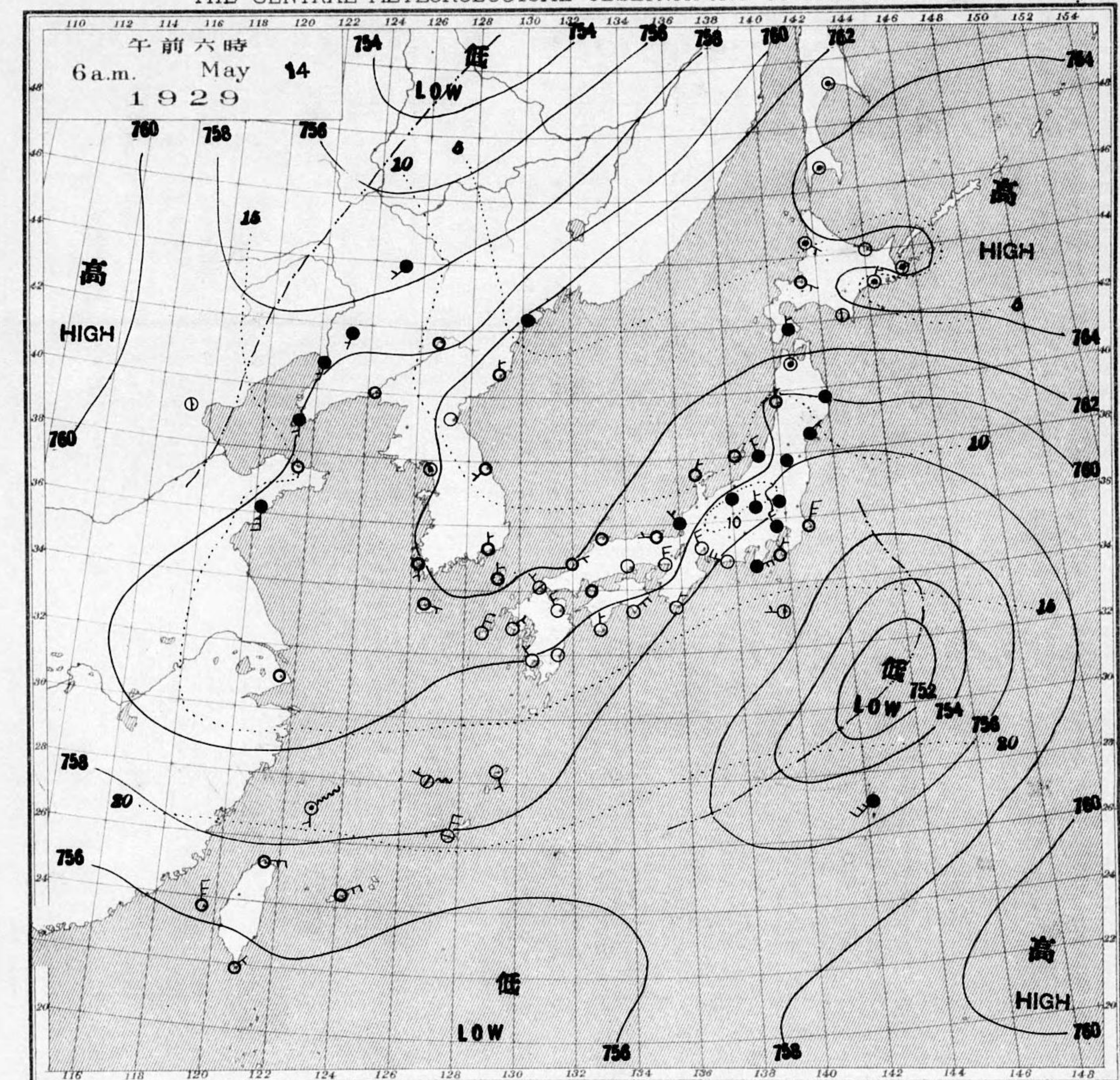
明治廿七年三月七日第三種郵便物認可
昭和四年五月十五日發行

發行所
東京市神田區竹町一丁目

中央氣象臺

東京市神田區西小川町一丁目六番地 電話九段二八四四番
販賣用刷者合資會社 清華堂 (定價郵稅共全五錢)

天氣圖
WEATHER CHART.
THE CENTRAL METEOROLOGICAL OBSERVATORY OF JAPAN. TOKYO.



天氣豫報		WEATHER FORECASTS	
第一區 北乃至東	風 曇少雨	I N-E	cloudy with some rain
第二區 全	曇	II N-E	cloudy
第三區 全	全	III N-E	cloudy
第四區 全	全	IV N-E	cloudy
第五區 全	曇馬驟雨	V N-E	cloudy with shower
第六區 北乃至西	風 曇	VI N-W	cloudy
第七區 全	全	VII N-W	cloudy
第八區 北乃至東	風 全	VIII N-E	cloudy
第九區 南乃至東	全	IX S-E	cloudy

天氣概況
七五=耗/低気圧が八丈島/南東洋上=アリ。北東=連シテ居リマス。北海道/東ノ高気圧が頑強=根ヲ下シテ居ルヲニ進行速度ニ極メ進メテ来ス。從テ中部地方ノ北乃至東ノ各地ノ免自港辺ヲ勝テ天氣トリ。關東北陸及奥羽南部ヲ雨ガ降ツテ居リマス。只東海道カ西ノ表日本ガ快晴勝テナリ居リマス。溫度ハ一般ニ平均並シテス。

東京豫報 TOKYO.
今晚ハ北西ノ風ヲ天氣良ナルニ尙馬驟雨氣味アリ。明日ハ北ノ風。薄曇リ勝テ午後ヲ模様ラン。

五月拾參日午前六時各地觀測表
OBSERVATIONS at 6am. (135 M.S.T.) May 13 1929

Table of meteorological observations at 6am on May 13, 1929, covering stations from Palau to Tokyo and Nagasaki, including columns for pressure, temperature, wind, clouds, and precipitation.

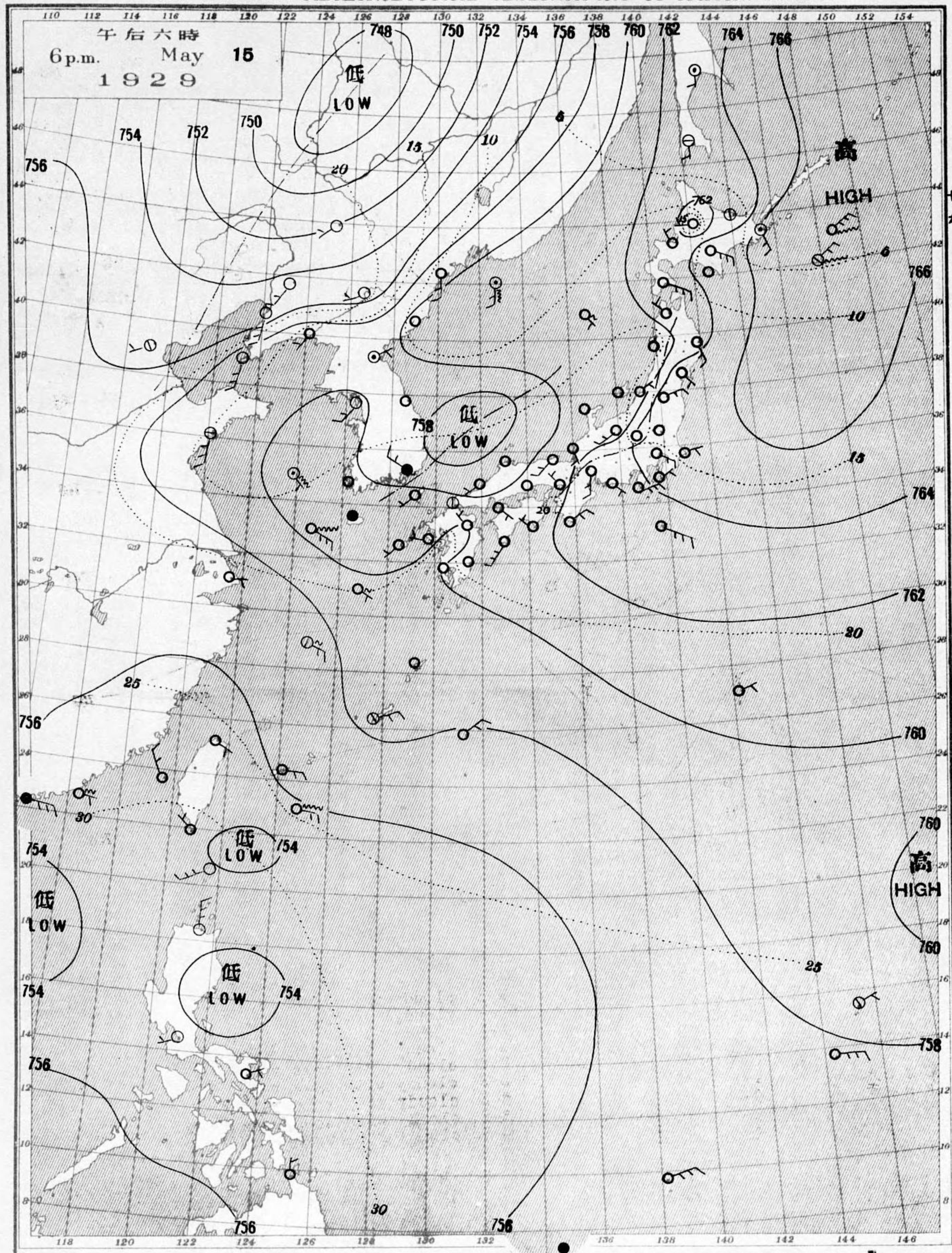
五月拾貳日午後六時各地觀測表
OBSERVATIONS at 6pm. (135 M.S.T.) May 12 1929

Table of meteorological observations at 6pm on May 12, 1929, covering stations from Palau to Tokyo and Nagasaki, including columns for pressure, temperature, wind, clouds, and precipitation.

Weather Notation: Clear, Fair, Cloudy, Rain, Snow, Fog, Thunderstorm

Table of ship observations including ship names, locations, times, and weather conditions.

天氣圖
WEATHER CHART.
THE CENTRAL METEOROLOGICAL OBSERVATORY OF JAPAN. TOKYO.



午後六時 6 p.m. May 15 1929

等壓線 Isobaric line
等溫線 Isothermal line
不連續線 Line of Discontinuity

快晴 Clear
晴 Fair
曇 Cloudy
雨 Rain

雪 Snow
霧 Fog
雷雨 Thunder storm

軟風 Light Wind 2-4
和風 Moderate Wind 4-6
疾風 Strong Wind 6-10
強風 Gale 10-15

烈風 Strong Gale 15-20 m.p.s.
颶風 Hurricane 29-35 m.p.s.
20-25 " 35-40
25-20 " 40 <

波打様 Sea Disturbance: 無記號海面平滑 No symbol means dead calm; 波面穏加 Smooth; 波面稍亂 Slight; 波面可なり Moderate; 波面亂 High; 波面甚高 Very high; 暴風 Phenomenal; 方向を示す波打様 Direction shows in which swell or roller comes.

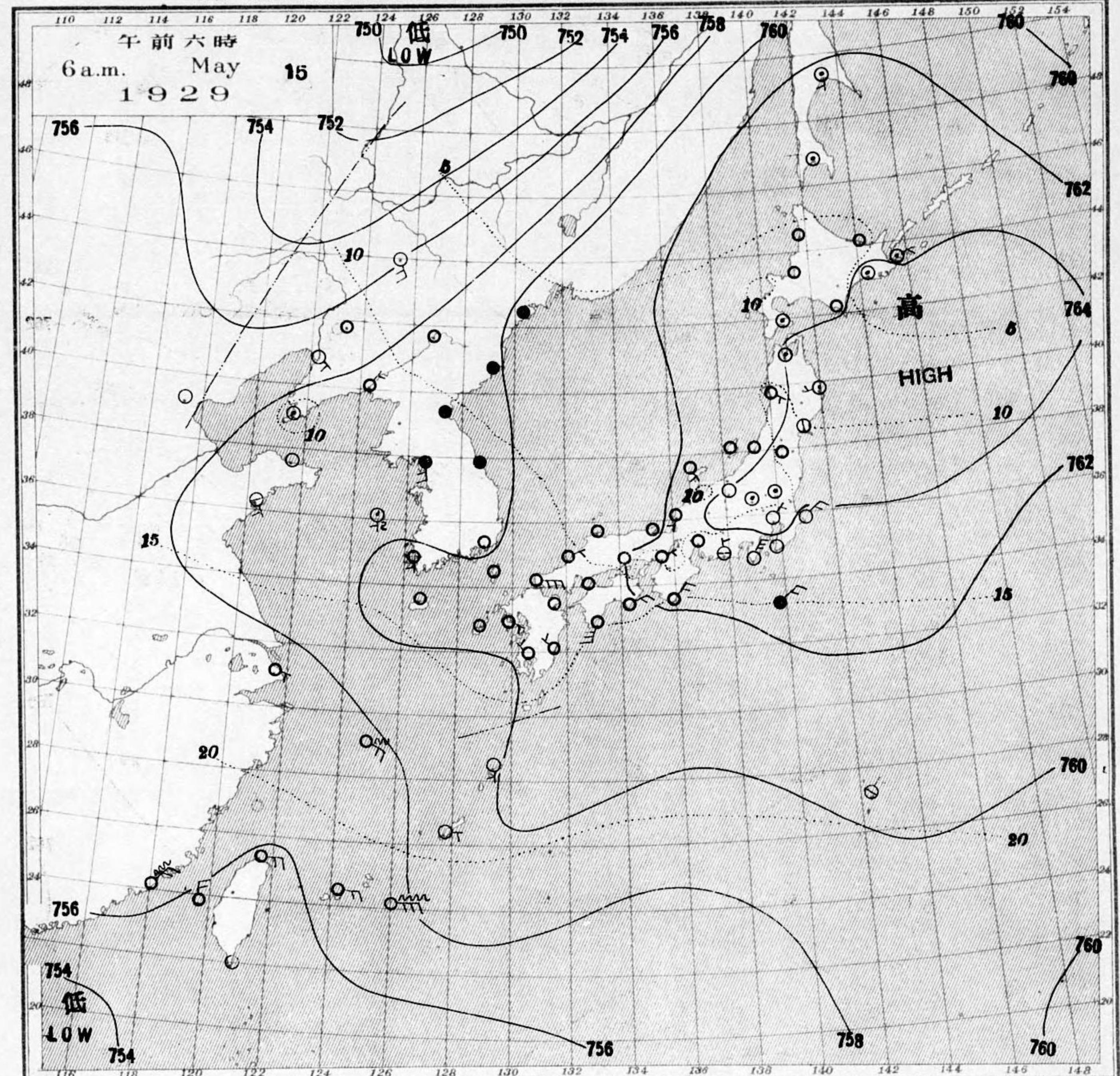
昭和四年三月七日第三種郵便物認可
發行所 東京市麹町區竹下町四番地

發行人 發行所
東京市麹町區竹下町四番地

中央氣象臺

東京市神田區西小川町一丁目六番地 電話九段二八四四番
販賣印刷者合資會社 清華堂 (定價 郵稅共金五錢)

天氣圖
WEATHER CHART.
THE CENTRAL METEOROLOGICAL OBSERVATORY OF JAPAN. TOKYO.



天氣圖第一三五號

天氣豫報		WEATHER FORECASTS	
第一區	北乃至東風 最少雨	I	N-E cloudy with some rain
第二區	全 曇	II	N-E cloudy
第三區	全 全	III	N-E cloudy
第四區	全 全	IV	N-E cloudy
第五區	全 全	V	N-E cloudy
第六區	南乃至東風 最少雨	VI	S-E cloudy with some rain
第七區	北乃至東風 曇	VII	N-E cloudy
第八區	南乃至東風 全	VIII	S-E cloudy
第九區	全 全	IX	S-E cloudy

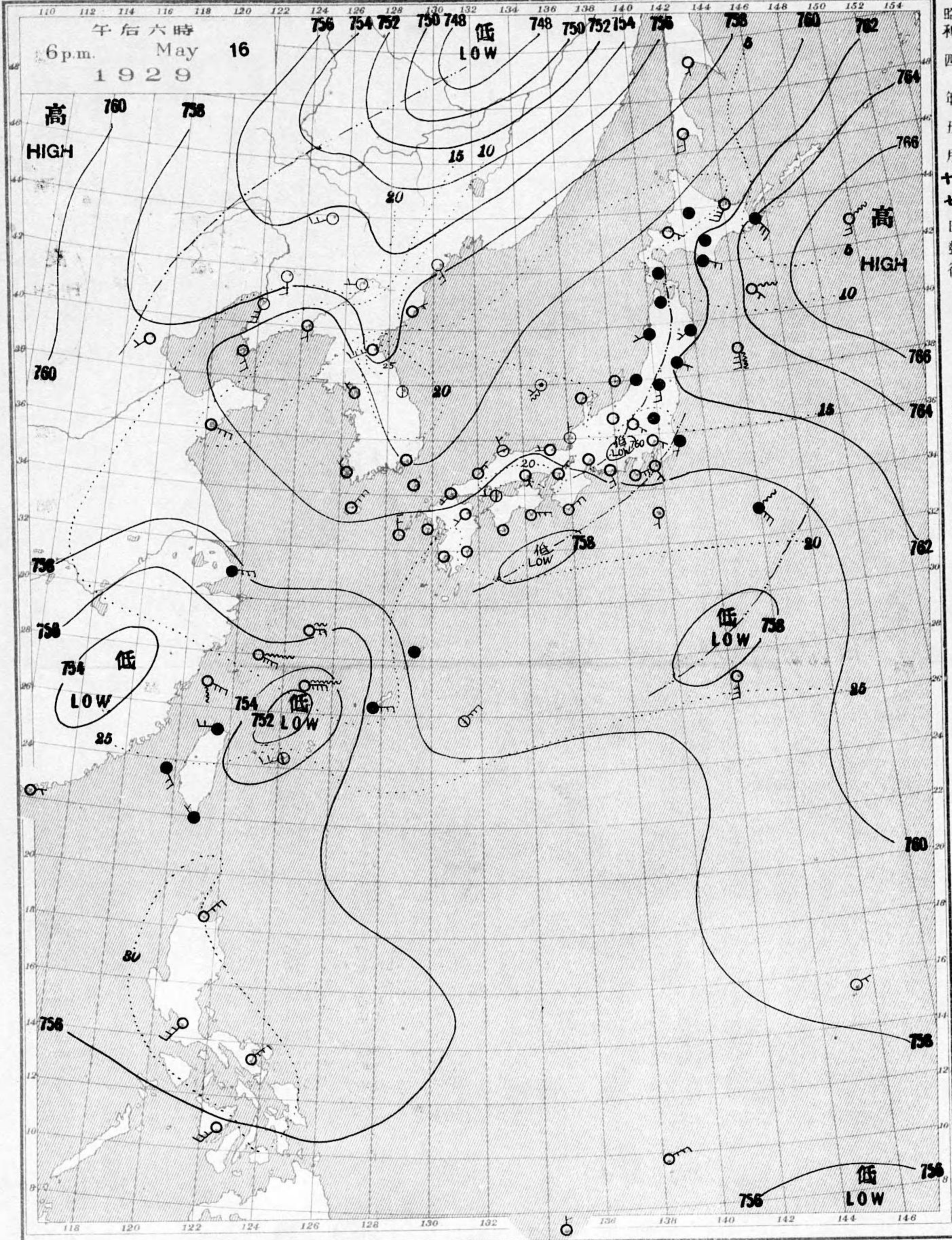
天氣概況

高氣壓ハ日本ノ東シテ七七八モ示シテ居リマス、日本内地ハ一般ニ
ノ範圍内テ全國薄曇リ勝テ所々本量ガリ朝鮮ハ所々依リ雨
ガ降リテ居リマス、低氣壓ハ黑龍江中流及上流、元ソノ東等ニ
スガマ日本内地ニハ直接ノ影響アリマセシ、溫度ハ一般ニ平年並ニ
スガ中野地方デハ湿度位低目ナリ居リマス、又奥羽ノ北海道ガ
ノ太平洋沿岸ノ中野地方ニハ所々濃霧ガ発生シテ居リマス、

東京豫報 TOKYO.

今晚ハ北風 初メ夕立氣味后段分長ナル
明日ハ北風 曇リ勝テ尚馬聚雨氣味アルヤモ知ラズ

天氣圖
WEATHER CHART.
THE CENTRAL METEOROLOGICAL OBSERVATORY OF JAPAN. TOKYO.



等壓線 Isobaric line	○ 快晴 Clear	⊙ 雪 Snow	↘ 軟風 Light Wind 2-4 m.p.s.	↘ 烈風 Strong Gale 29-35 m.p.s.
等溫線 Isothermal line	⊙ 晴 Fair	⊙ 霧 Fog	↘ 和風 Moderate Wind 4-6 m.p.s.	↘ 疾風 Storm 20-25 m.p.s.
不連續線 Line of discontinuity	⊙ 曇 Cloudy	⊙ 雷雨 Thunder storm	↘ 疾風 Strong Wind 6-10 m.p.s.	↘ 強風 Gale 10-15 m.p.s.
	● 雨 Rain		↘ 強風 Gale 10-15 m.p.s.	↘ 強風 Gale 25-29 m.p.s.

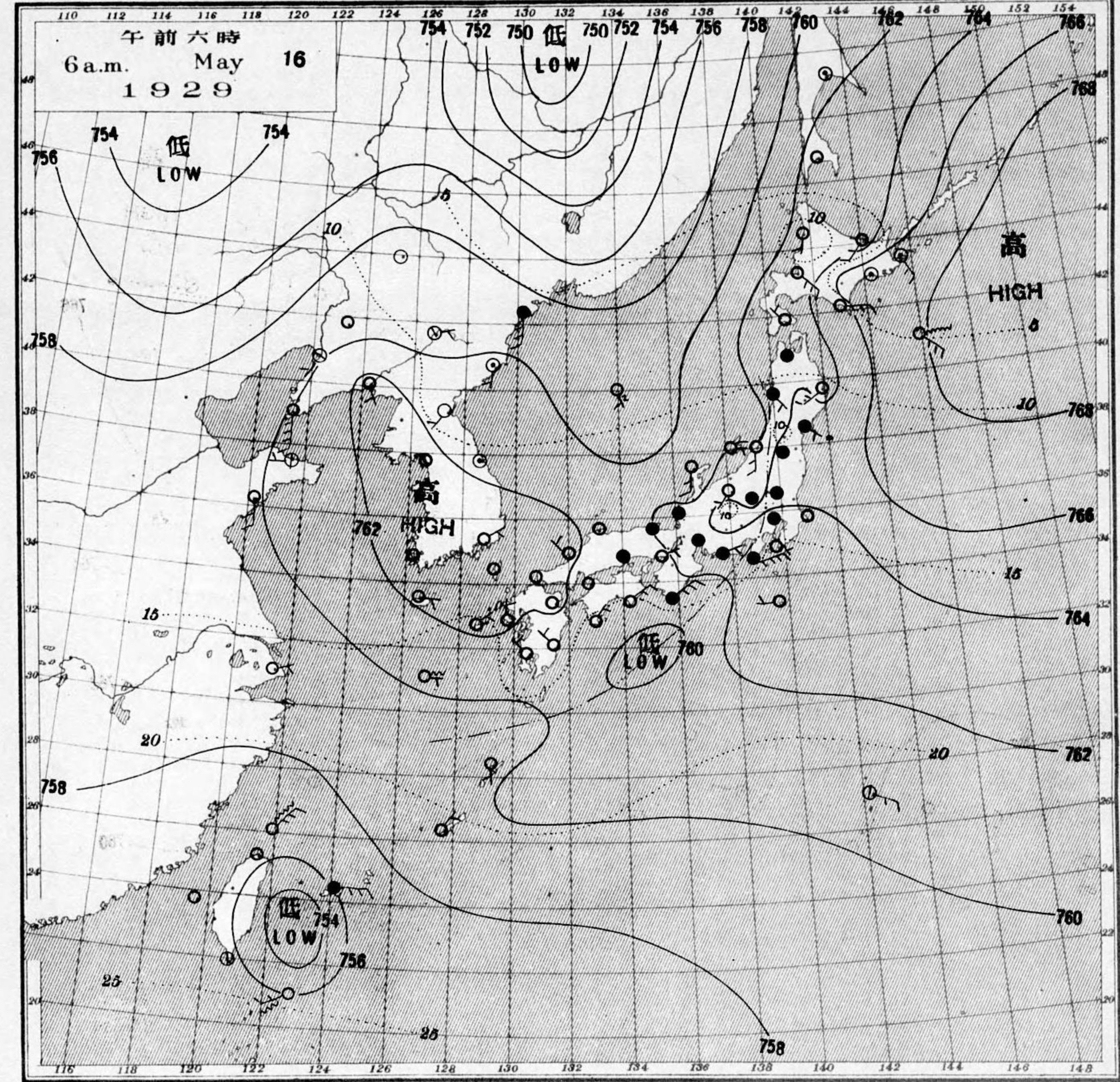
明治廿七年三月七日第三種郵便物認可
昭和四年五月十七日發行

發行人 發行所
東京市麹町區竹町一丁目六番地

中央氣象臺

東京市神田區西小川町一丁目六番地 電話九段二八四四番
販賣印刷者合資會社 清華堂 (定價郵稅共全五錢)

天氣圖
WEATHER CHART.
THE CENTRAL METEOROLOGICAL OBSERVATORY OF JAPAN. TOKYO.



天氣圖第一號

天氣豫報

第一區	北乃至東風	曇少雨
第二區	全	曇雨模様
第三區	全	全
第四區	全	全
第五區	全	曇少雨
第六區	南乃至東風	全
第七區	北乃至東風	全
第八區	南乃至東風	全
第九區	全	全

WEATHER FORECASTS

I	N-E cloudy with some rain
II	N-E cloudy, likely to rain
III	N-E cloudy, likely to rain
IV	N-E cloudy, likely to rain
V	N-E cloudy with some rain
VI	S-E cloudy with some rain
VII	N-E cloudy with some rain
VIII	S-E cloudy with some rain
IX	S-E cloudy with some rain

天氣概況
北海道、東洋上=根下シテ七八程、高氣壓ハ依然頑張ツテ居テ仲動キソウモアリセル、此、メニ内地、天氣ハ先南曇雨ノ様ナリ、ソレニ秋田ヨリ伊勢海=走ル不連續線ガアリ、本州中部ハ一般ニ雨ヲ只九州ヨリガ薄曇トナツテ居リ、低氣壓ハ黒龍江中流ト臺灣、東ニアリ、朝鮮南部ヨリ九州北部ニカケテ七八三程、高氣壓ガアリ、温度ハ一般ニ平年並ニケス。

東京豫報 TOKYO.
今晚モ明日モ北東風、曇、雨、小、雨、アリ、天氣、悪、圖、ツ。

五月拾五日午前六時各地觀測表
OBSERVATIONS at 6 a.m. (135° M.S.T.) May 15 1929

Table with columns for STATIONS (Palau, Kōsyun, etc.), Air Press, Air Temp, Wind, Clouds, Weather, and Precip. Includes sub-tables for SHIP observations and a legend for weather symbols.

天氣 Weather 快晴 Clear 晴 Fair 曇 Cloudy 雨 Rain 雪 Snow 霧 Fog 雷雨 Thunderstorm
記號 Notation b bc c r s f t

五月拾四日午后六時各地觀測表
OBSERVATIONS at 6 p.m. (135° M.S.T.) May 14 1929

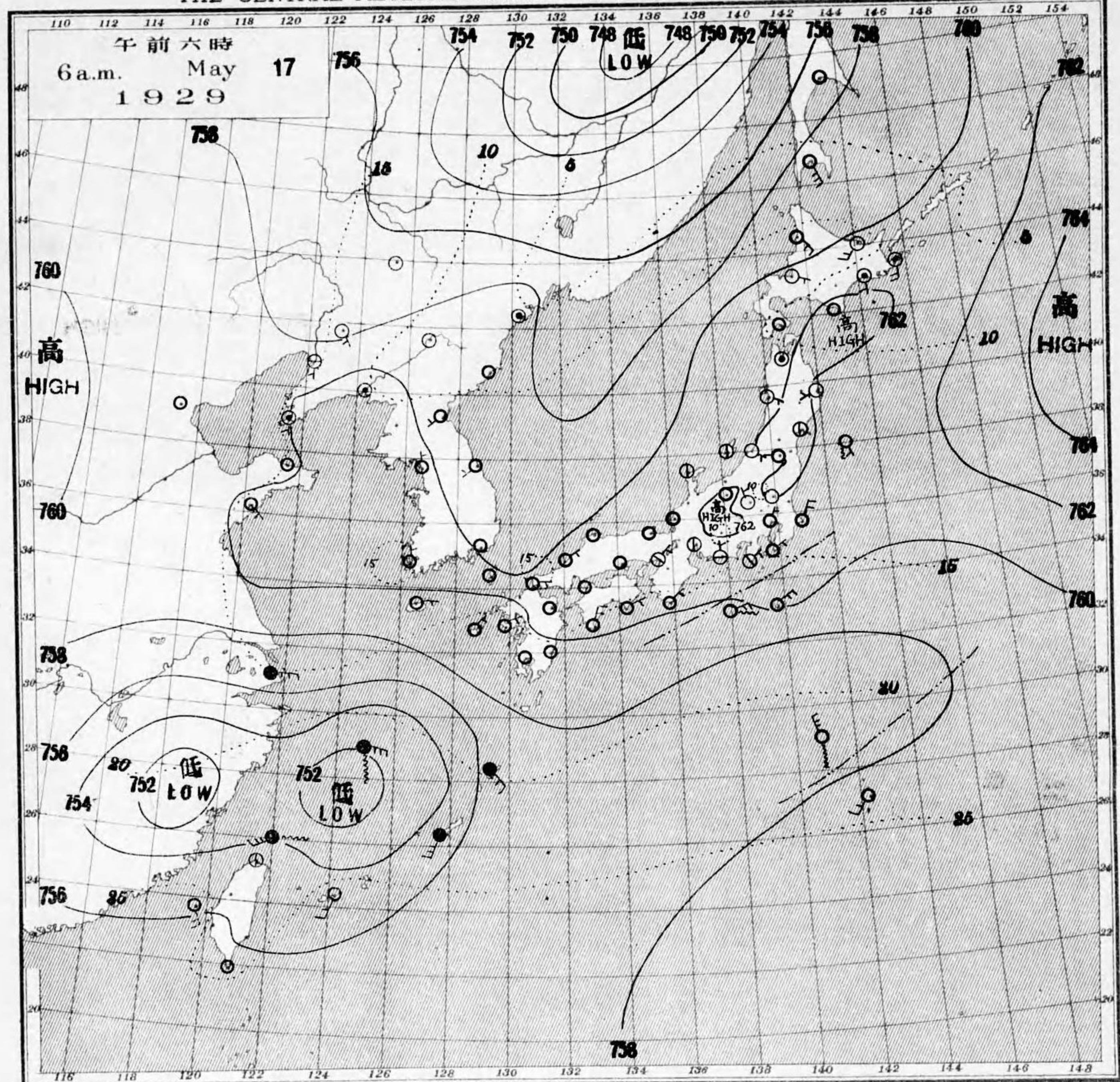
Table with columns for STATIONS (Palau, Kōsyun, etc.), Air Press, Air Temp, Wind, Clouds, Weather, and Precip. Includes sub-tables for SHIP observations, a legend for weather symbols, and a section for 'SHIP' observations with ship names and coordinates.

天氣 Weather 快晴 Clear 晴 Fair 曇 Cloudy 雨 Rain 雪 Snow 霧 Fog 雷雨 Thunderstorm
記號 Notation b bc c r s f t

欠

天氣圖 WEATHER CHART.

THE CENTRAL METEOROLOGICAL OBSERVATORY OF JAPAN. TOKYO.



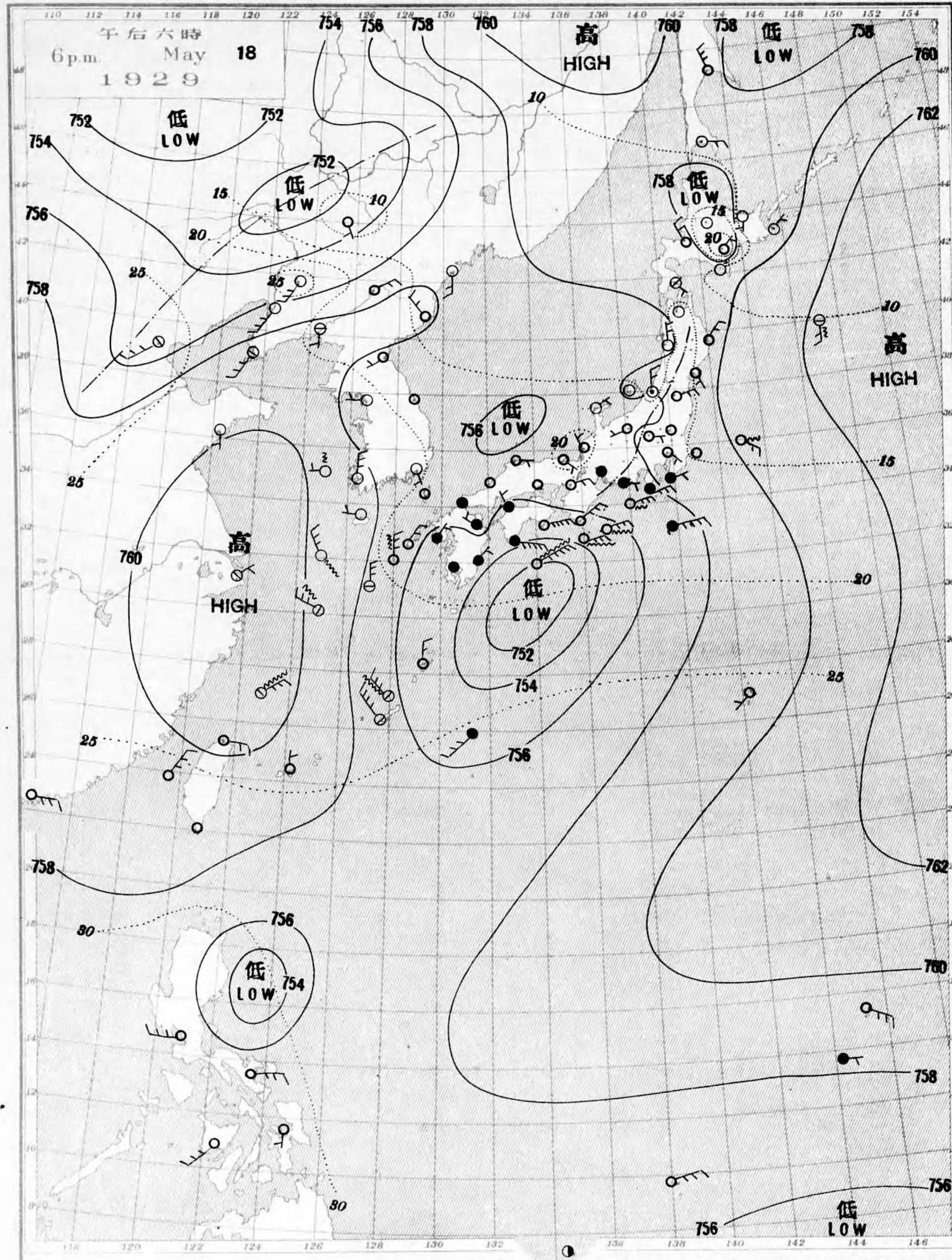
天氣圖第一號

天氣豫報		WEATHER FORECASTS	
第一區 南乃至西風	雨 后天氣良好	I S-W	rainy, improving later
第二區 北乃至東風	風雨強	II N-E	stormy
第三區 全	雨	III N-E	rainy
第四區 全	全	IV N-E	rainy
第五區 全	天氣良好	V N-E	changeable
第六區 全	全	VI N-E	changeable
第七區 全	全	VII N-E	cloudy
第八區 南乃至東風	曇少雨	VIII S-E	cloudy with some rain
第九區 全	全	IX S-E	cloudy with some rain

天氣概況		東京豫報 TOKYO.	
昨夜那霸、西ニアツク低気圧ハ今朝ハ奄美大島、西ニ進ミ上海、南西ニアル低気圧ト相並シ東北東ニ進シテ居リマス。此ノデメニ支那東海チハ稍ニ風雨、ナツテ曇リマス。黑龍江、低気圧ニ東ニ進シテ居リマス。今晩頃ハ林ノツツ海ニ出ル見込テス。高気圧ハマダ北海道、東ノ海ニアルカ余程弱ク気味残セテ居リマス。是等ノデメニ内地気候ハ一般ニ薄曇リ又ハ本曇リガ多ク所々晴シテ居リマス。温度ハ一般ニ平年並ニガアリマス。		今晩ハ北東ノ風、曇リ勝テ小雨ノ模様ヲ、明日ハ北東ノ風、曇リ雨トナル。	
		暴風警報 第一、二區風雨強カレバ、十六日午後八時三十分警戒ス。	

天氣圖
WEATHER CHART.

THE CENTRAL METEOROLOGICAL OBSERVATORY OF JAPAN. TOKYO.



等壓線 Isobaric line	○ 快晴 Clear	⊙ 雪 Snow	軟風 Light Wind 2-4 m.p.s.	烈風 Strong Gale 颶風 Hurricane 15-20 m.p.s.	20-35 m.p.s.
等溫線 Isothermal line	⊙ 晴 Fair	⊙ 霧 Fog	和風 Moderate Wind 4-6	疾風 Strong Wind 6-10	20-25
不連續線 Line of discontinuity	⊙ 曇 Cloudy	⊙ 雷雨 Thunder storm	疾風 Strong Wind 10-15	強風 Gale 10-15	25-29
	● 雨 Rain				40

吹雪 Blowing snow 暴風 Storm 暴風雨 Storm rain 暴風雪 Storm snow
 吹雪 Blowing snow 暴風 Storm 暴風雨 Storm rain 暴風雪 Storm snow
 吹雪 Blowing snow 暴風 Storm 暴風雨 Storm rain 暴風雪 Storm snow

明治廿七年三月七日第三種郵便物認可
昭和四年五月十九日發行

發行人 發行所
東京市神田區竹平町貳番地

中央氣象臺

東京市神田區西小川町一丁目六番地 電話九段三八四番
販賣印刷者 合資會社 清華堂 定價 郵稅共全五錢

欠

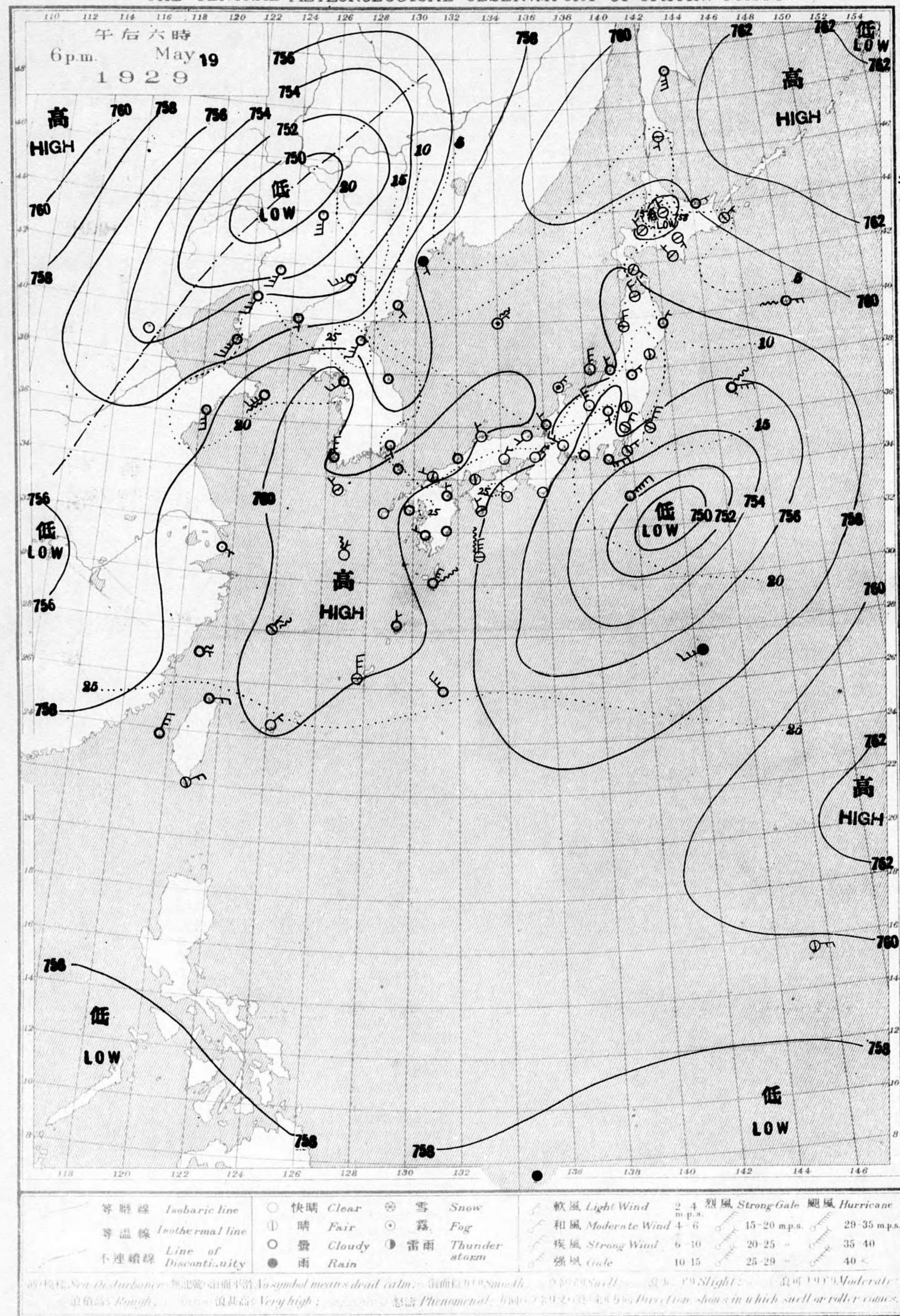
五月拾七日午前六時各地觀測表 OBSERVATIONS at 6 a.m. (135° M.S.T.) May 17 1929

Table of meteorological observations for May 17, 1929, at 6 a.m. (135° M.S.T.). It lists various stations (STATIONS) such as Palau, Kōsyun, Taiō, Tainan, Hōko, Taihoku, Isigakizima, Naha, Naze, Kagosima, Miyazaki, Kumamoto, Asizuri, Kōti, Muroto, Wakayama, Tokusima, and many others. Each entry includes data for Air Pressure, Air Temperature, Wind Direction and Force, Clouds, and Weather.

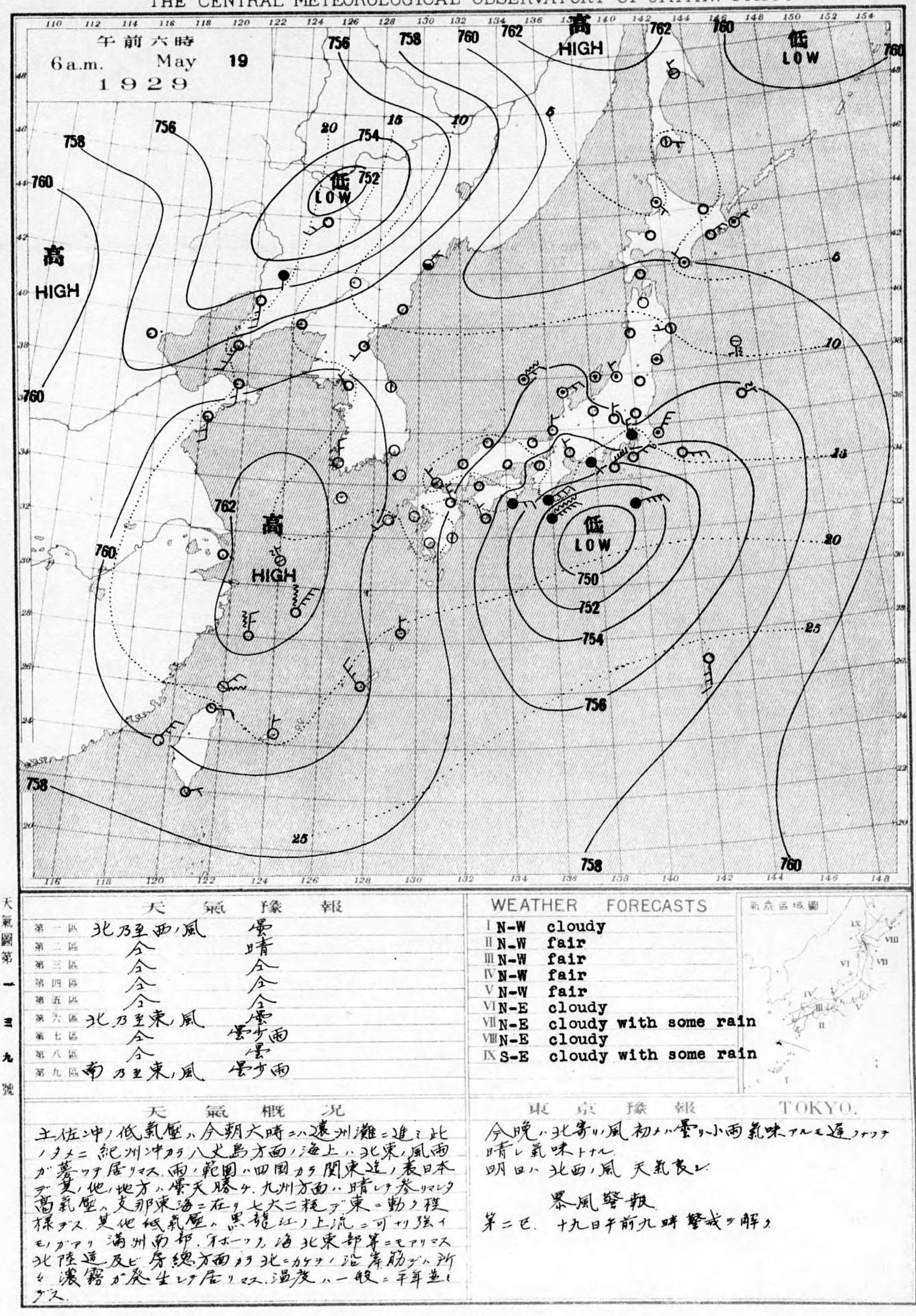
五月拾六日午後六時各地觀測表 OBSERVATIONS at 6 p.m. (135° M.S.T.) May 16 1929

Table of meteorological observations for May 16, 1929, at 6 p.m. (135° M.S.T.). It lists various stations (STATIONS) such as Palau, Kōsyun, Taihoku, Isigakizima, Naha, Naze, Kagosima, Miyazaki, Kumamoto, Asizuri, Kōti, Muroto, Wakayama, Tokusima, and many others. Each entry includes data for Air Pressure, Air Temperature, Wind Direction and Force, Clouds, and Weather.

天氣圖
WEATHER CHART.
THE CENTRAL METEOROLOGICAL OBSERVATORY OF JAPAN, TOKYO.



天氣圖
WEATHER CHART.
THE CENTRAL METEOROLOGICAL OBSERVATORY OF JAPAN, TOKYO.

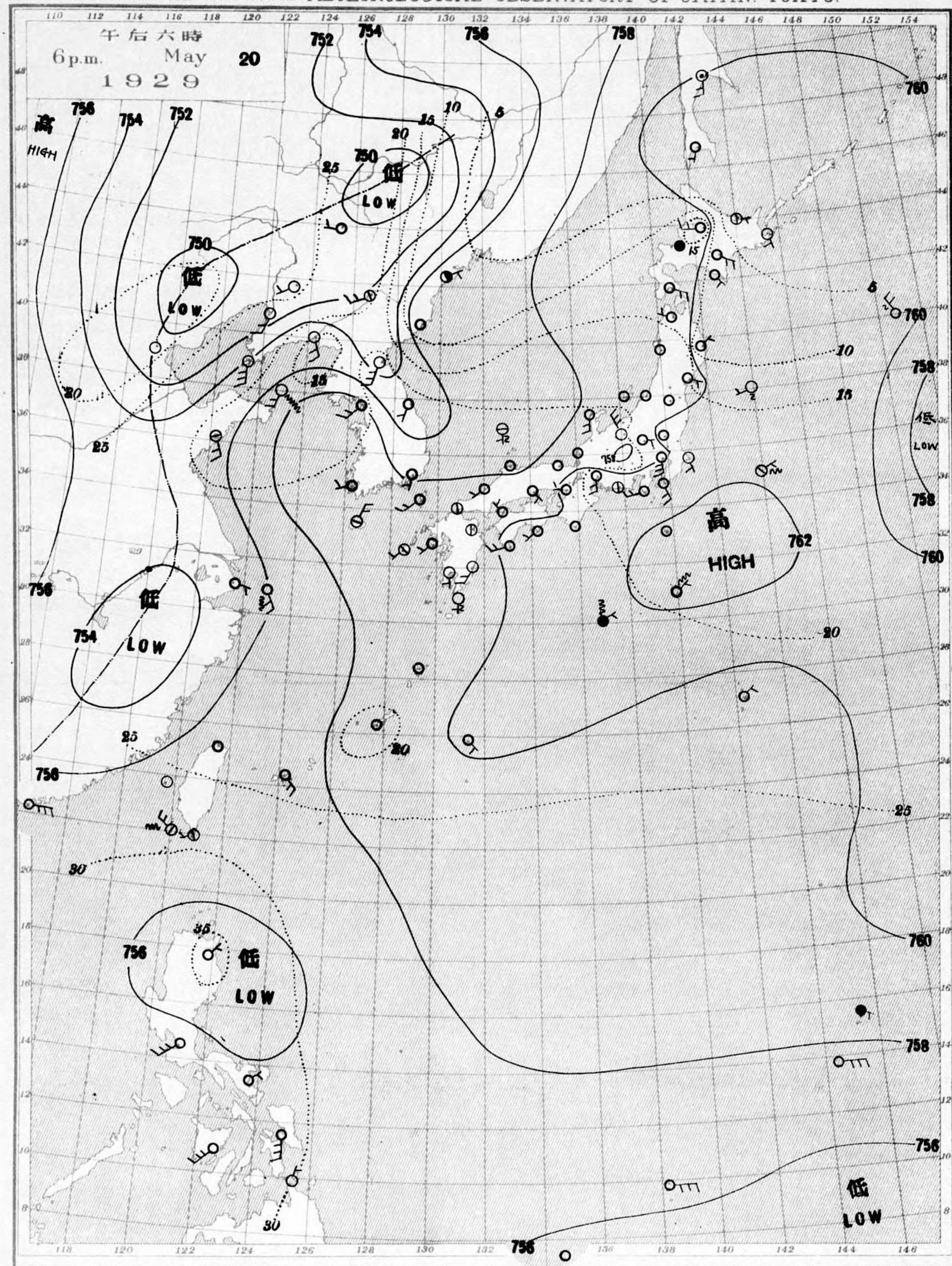


天氣圖第一	天氣豫報	WEATHER FORECASTS	氣象區域圖
第一區	北乃至西風 曇	I N-W cloudy	
第二區	合 晴	II N-W fair	
第三區	合 合	III N-W fair	
第四區	合 合	IV N-W fair	
第五區	合 合	V N-W fair	
第六區	北乃至東風 曇	VI N-E cloudy	
第七區	合 曇少雨	VII N-E cloudy with some rain	
第八區	合 合	VIII N-E cloudy	
第九區	南乃至東風 曇少雨	IX S-E cloudy with some rain	

天氣概況
主佐沖、低氣壓、今朝六時、速洲灘、進之北、
ノ、ニ、紀州沖、八丈島方面、海上、北東風、雨、
カ、落、ツ、居、マ、ス、雨、範圍、四圍、カ、閉、東、進、表、日、本、
カ、夏、他、地方、ハ、曇、天、勝、カ、九州、方面、ハ、晴、ク、モ、
高、氣、壓、支、那、東、海、ハ、在、リ、七、六、二、程、東、動、ク、程、
標、マ、ス、其、他、低、氣、壓、ハ、黒、龍、江、上、流、ニ、可、ク、強、イ、
シ、カ、リ、満、州、南、部、ハ、一、ツ、ノ、海、北、東、部、等、ニ、モ、
北、陸、道、及、七、尾、總、方面、ハ、北、カ、カ、リ、沿、岸、筋、ハ、新、
カ、濃、霧、カ、生、ジ、居、リ、又、温、度、ハ、一、般、ニ、平、年、並、
マ、ス。

東京豫報 TOKYO.
今晚、北、東、風、初、ハ、曇、小、雨、氣、味、ア、ル、道、ツ、ツ、
晴、ク、モ、味、ト、ル、
明日、北、西、風、天、氣、良、ク、
暴風警報
第二、巴、十九日午前九時警報ヲ解、

天氣圖
WEATHER CHART.
THE CENTRAL METEOROLOGICAL OBSERVATORY OF JAPAN, TOKYO.



等壓線 Isobaric line
等溫線 Isothermal line
不連續線 Discontinuity

快晴 Clear
晴 Fair
曇 Cloudy
雨 Rain

雪 Snow
霧 Fog
雷雨 Thunder storm

軟風 Light Wind 2-4
和風 Moderate Wind 4-6
疾風 Strong Wind 6-10
強風 Gale 10-15

烈風 Strong Gale 15-20 m.p.s.
颶風 Hurricane 20-25 -
暴風 25-29 -
暴風 35-40
暴風 40 <

東京市神田區西小川町一丁目六番地電話九段二八四番
販賣印刷者合資會社 清華堂 定價郵費共金五錢

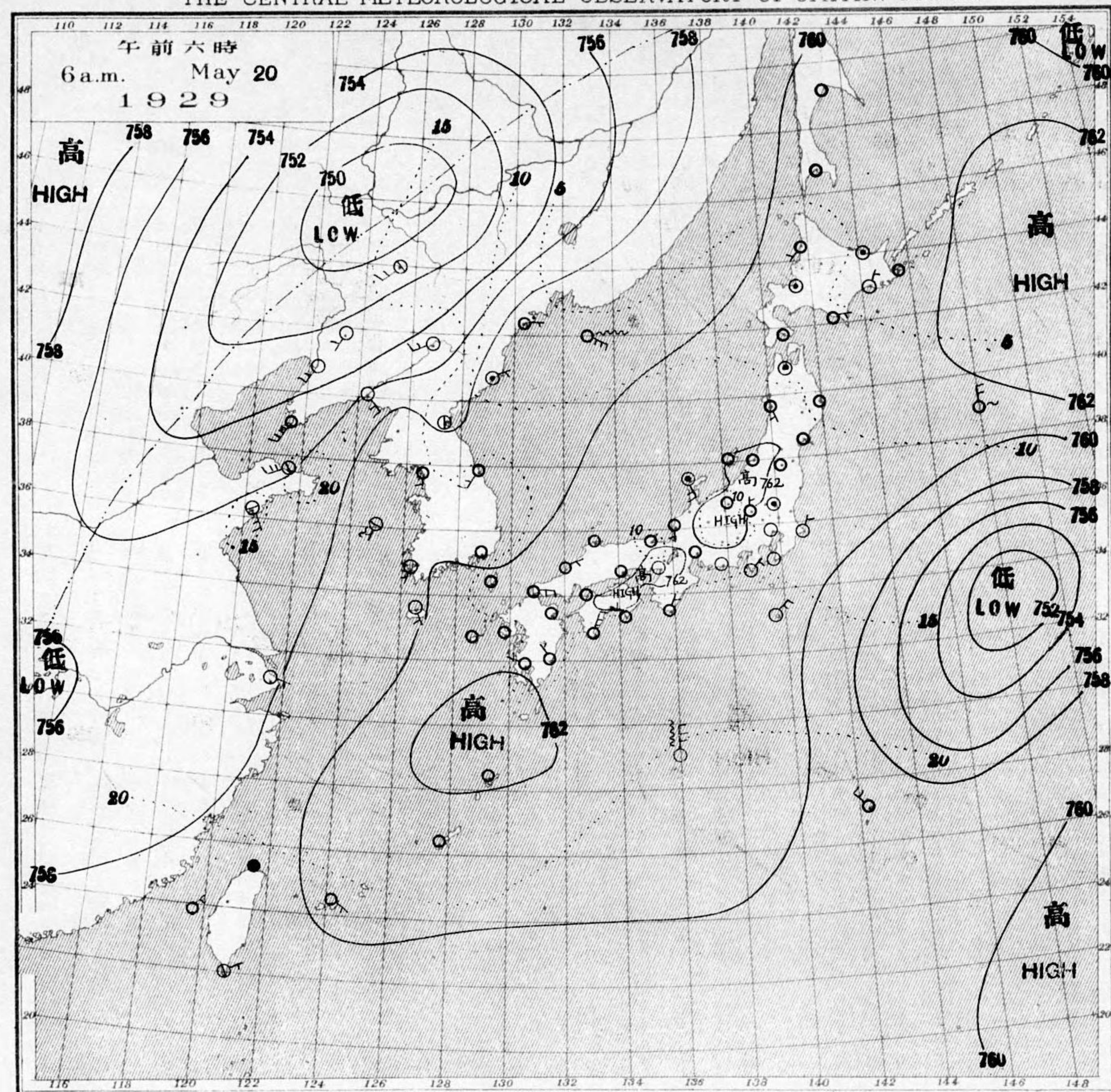
明治廿七年三月七日第三種郵便物認可
昭和四年五月一日發行

發行人 發行所
東京市神田區竹平町風船地

中央氣象臺

東京市神田區西小川町一丁目六番地電話九段二八四番
販賣印刷者合資會社 清華堂 定價郵費共金五錢

天氣圖
WEATHER CHART.
THE CENTRAL METEOROLOGICAL OBSERVATORY OF JAPAN, TOKYO.



天氣預報		WEATHER FORECASTS	
第一區	南乃至東風 曇少雨	IS-E	cloudy with some rain
第二區	北乃至東風 曇 右天氣熱クナル	II-N-E	cloudy, changeable later
第三區	全 全	III-N-E	cloudy, changeable later
第四區	全 全	IV-N-E	cloudy, changeable later
第五區	全 全	V-N-E	cloudy
第六區	南乃至東風 全 曇	VI-S-E	cloudy
第七區	北乃至東風 晴 右曇	VII-N-E	fair, cloudy later
第八區	南乃至東風 曇	VIII-S-E	cloudy
第九區	全 曇 少雨	IX-S-E	cloudy with some rain

天氣概況
低氣圧ハ八丈島ノ邊ヲ東ノ洋ニ去リ日本ハ概シテ高氣圧ノ範圍内ナリ。内地ハ一般ニ天氣恢復シ東海邊關東南部等ハ快晴トナリ。北陸道及北海道方面ハ曇リガ多ク關西方西ノ霹靂トナリ居リマス。滿洲ニ在リテ低氣圧ハ其右モ始メ停滞シ模様ナシ。溫度ハ一般ニ平年並ニテ本州中部ハ多少低目トナリ居リマス。

東京預報 TOKYO.
今晚ハ北ノ風弱ク初メ立候様アルモ右天氣長クナル。明日ハ北ノ風強リ勝テ晩頃ニ多少小雨候様ナリ。

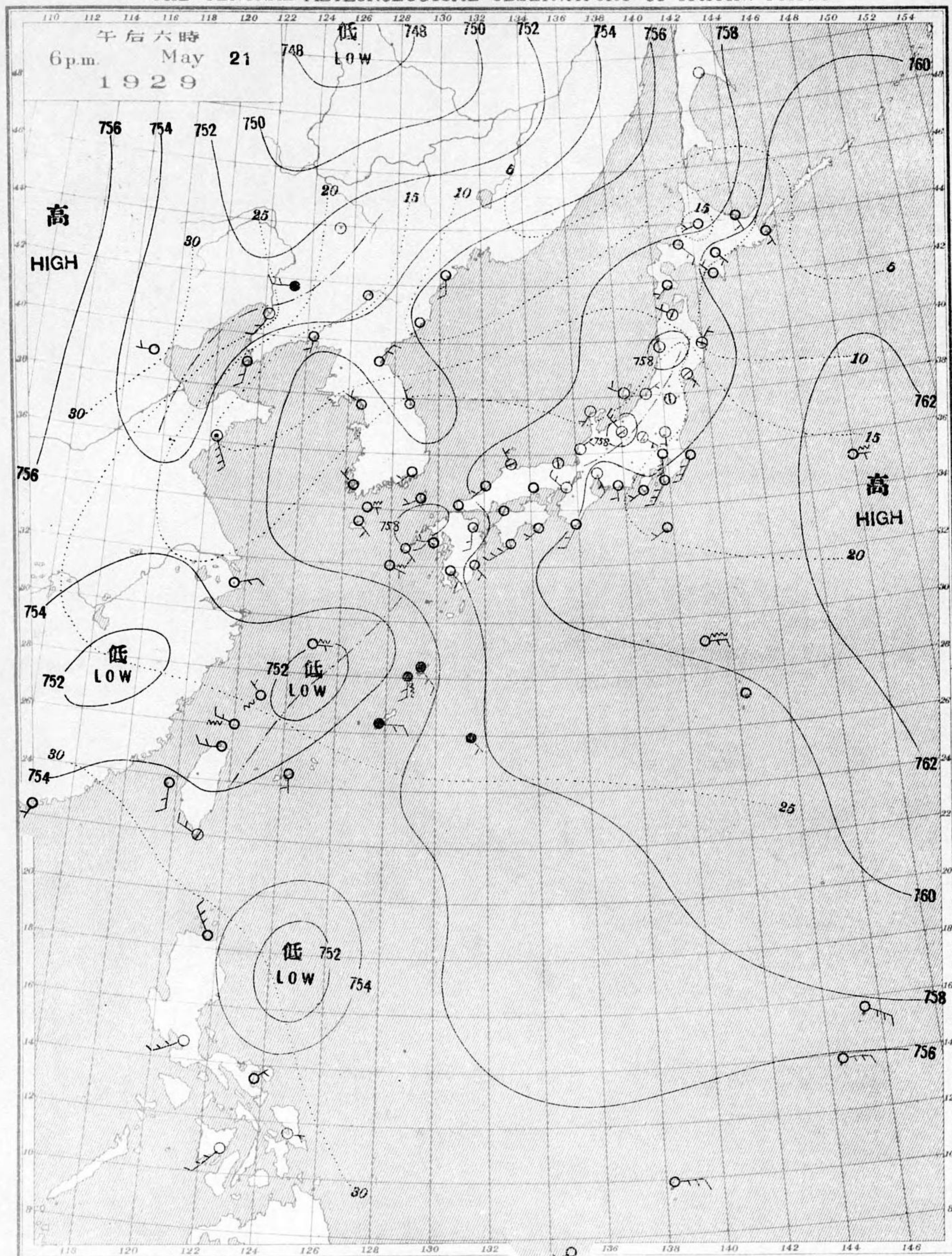
五月拾九日午前六時各地觀測表
OBSERVATIONS at 6am. (135° M.S.T.) May 191929

Table with columns for STATIONS, Air Press., Air Temp., Wind, Clouds, and Precip. for various locations including Palau, Kōsyun, Taitō, Tainan, Hōko, Taihoku, Isigakizima, Naha, Naze, Kagosima, Miyazaki, Kumamoto, Asizuri, Kōti, Muroto, Wakayama, Siomisaki, Ooita, Matuyama, Tadotu, Hiroshima, Okayama, Kobe, Osaka, Kyoto, Yagi, Tomie, Nagasaki, Saga, Hukuoka, Ituhara, Simnoseki, Hamada, Sakai, Miyadu, Tu, Gihu, Nagoya, Hamamatu, Nagaturo, Numadu, Yokohama, Tokyo, Kumagaya, Mera, Tyōsi, Hatidyozima, Titizima, Tukubasan, Takayama, Iida, Matumoto, Nagano, Kōhu, Maebasi, Asio, Utunomiya, Fukuima, Hikore, Ibukisan, Hukui, Kanazawa, Minaduki, Husiki, Takata, Niigata, Aikawa.

五月拾八日午後六時各地觀測表
OBSERVATIONS at 6pm. (135° M.S.T.) May 18 1929

Table with columns for STATIONS, Air Press., Air Temp., Wind, Clouds, and Precip. for various locations including Palau, Kōsyun, Hōko, Taihoku, Isigakizima, Naha, Naze, Kagosima, Miyazaki, Kumamoto, Asizuri, Kōti, Muroto, Wakayama, Siomisaki, Ooita, Matuyama, Tadotu, Hiroshima, Okayama, Kobe, Osaka, Kyoto, Yagi, Tomie, Nagasaki, Saga, Hukuoka, Ituhara, Simnoseki, Hamada, Sakai, Miyadu, Tu, Gihu, Nagoya, Hamamatu, Nagaturo, Numadu, Yokohama, Tokyo, Kumagaya, Mera, Tyōsi, Hatidyozima, Titizima, Tukubasan, Takayama, Iida, Matumoto, Nagano, Kōhu, Maebasi, Asio, Utunomiya, Fukuima, Hikore, Ibukisan, Hukui, Kanazawa, Minaduki, Husiki, Takata, Niigata, Aikawa. Includes a SHIP section with columns for Name, Longitude, Latitude, Air Pressure, Wind, and Weather.

天氣圖
WEATHER CHART.
THE CENTRAL METEOROLOGICAL OBSERVATORY OF JAPAN. TOKYO.



午後六時
6 p.m. May 21
1929

等壓線 Isobaric line
等溫線 Isothermal line
不連續線 Discontinuity

○ 快晴 Clear
① 晴 Fair
☉ 曇 Cloudy
● 雨 Rain

☁ 雪 Snow
☁ 霧 Fog
☁ 雷雨 Thunder storm

軟風 Light Wind 2-4 m.p.s.
和風 Moderate Wind 4-6 15-20 m.p.s.
疾風 Strong Wind 6-10 20-25 35-40
強風 Gale 10-15 25-29 40 <

烈風 Strong Gale 29-35 m.p.s.
颶風 Hurricane 35-40 >

東京市神田區西小川町一丁目六番地 電話九段二八四四番
東京市印刷者合資會社 清華堂 (定價郵費共金五錢)

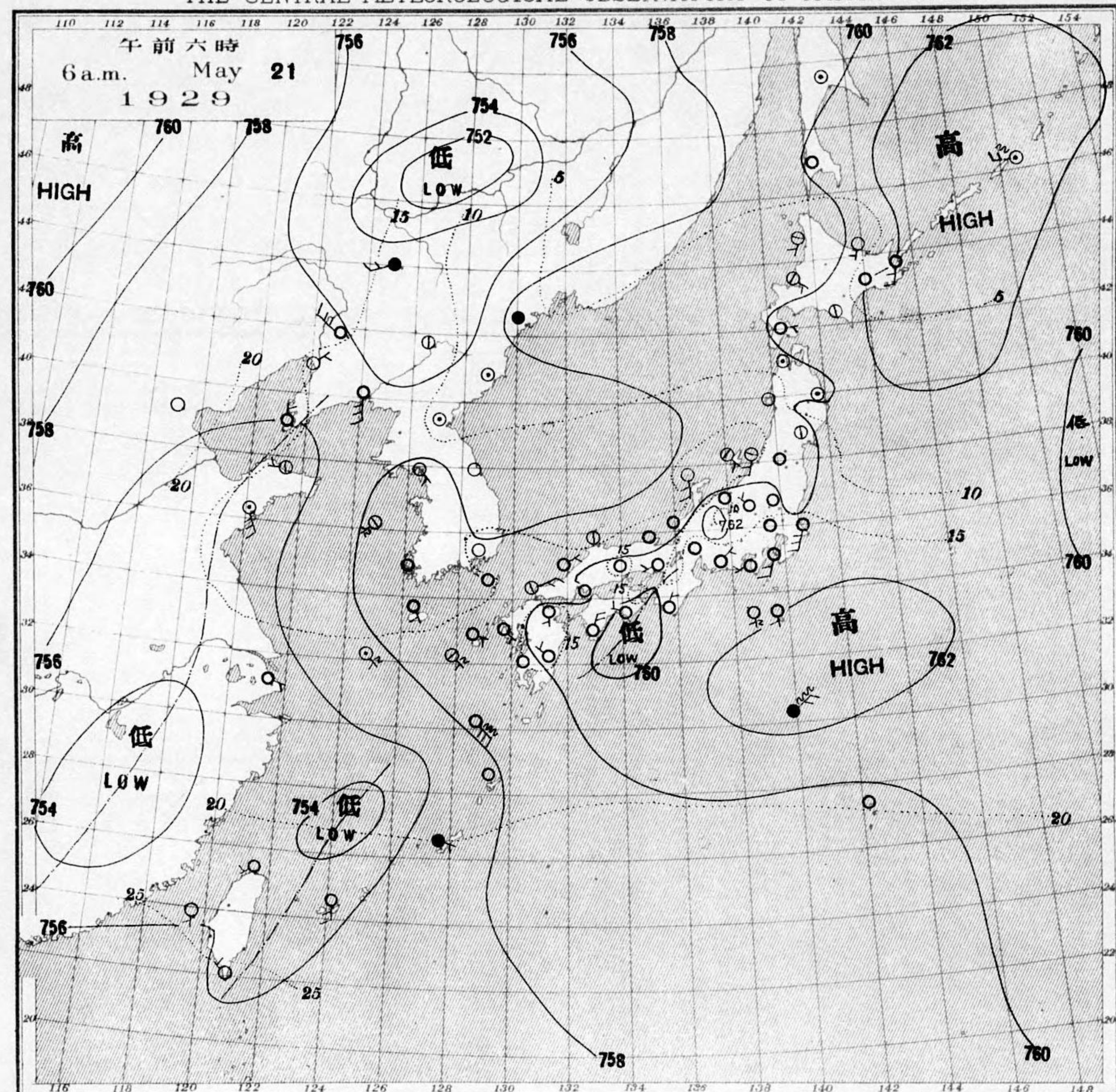
明治廿七年三月七日第三種郵便物認可
昭和四年五月廿二日發行

發行人 發行所
東京市神田區竹平町成番地

中央氣象臺

東京市神田區西小川町一丁目六番地 電話九段二八四四番
東京市印刷者合資會社 清華堂 (定價郵費共金五錢)

天氣圖
WEATHER CHART.
THE CENTRAL METEOROLOGICAL OBSERVATORY OF JAPAN. TOKYO.



天氣圖第一號

天氣	氣象	報
第一區	南乃至東風	曇少雨
第二區	北乃至東風	全
第三區	全	天氣惡劣ナル
第四區	全	全
第五區	全	全
第六區	南乃至東風	曇
第七區	北乃至東風	全
第八區	南乃至東風	全
第九區	全	全

WEATHER FORECASTS

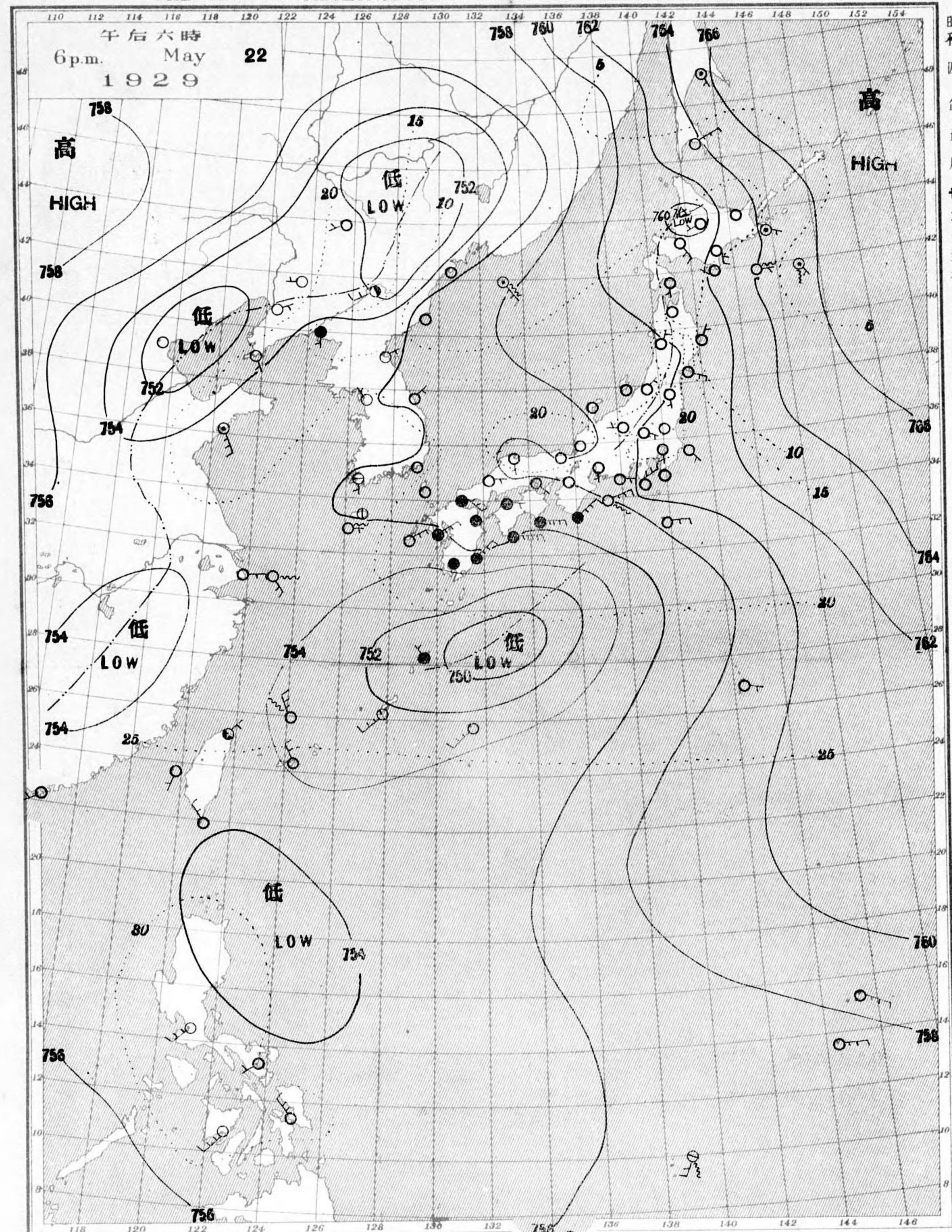
I	S-E cloudy with some rain
II	N-E cloudy with some rain
III	N-E changeable
IV	N-E changeable
V	N-E changeable
VI	S-E cloudy
VII	N-E cloudy
VIII	S-E cloudy
IX	S-E cloudy

天氣概況

高氣壓ハ北海道ノ東トハ大島ノ南トアリ日本南地ノマダ一
般ニ此ノ範圍内ヲ滯留シ御天氣ガ本州中部ハ曇天勝
チナラテ居マス。低氣壓ハ那ガ石垣島ノ北トアツ琉球台
湾ノ東リ所ニ依リ雨ガ降リ居マス。其ノ他、支那南東部松
花江流域ニモ低氣壓ガアラス。土佐沖ニハ極ク小サイ副低
氣壓ガアリ東角天氣ハ連レクナ氣團ガアホラテ居マス。温度ハ
一般ニ平年並ニマスガ九州ハ稍、低目マス。

東京豫報 TOKYO
今晚モ明日モ北東風曇リ勝チテ小雨獲ルベシ。

天氣圖
WEATHER CHART.
THE CENTRAL METEOROLOGICAL OBSERVATORY OF JAPAN, TOKYO.



午後六時
6 p.m. May 22
1929

等壓線 Isobaric line
等溫線 Isothermal line
不連續線 Line of Discontinuity

○ 快晴 Clear
⊙ 晴 Fair
☁ 曇 Cloudy
● 雨 Rain

⊗ 雪 Snow
⊙ 霧 Fog
⚡ 雷雨 Thunder storm

軟風 Light Wind 2-4 m.p.s.
和風 Moderate Wind 4-6 m.p.s.
疾風 Strong Wind 6-10 m.p.s.
強風 Gale 10-15 m.p.s.

烈風 Strong Gale 15-20 m.p.s.
颶風 Hurricane 20-25 m.p.s.
40 <

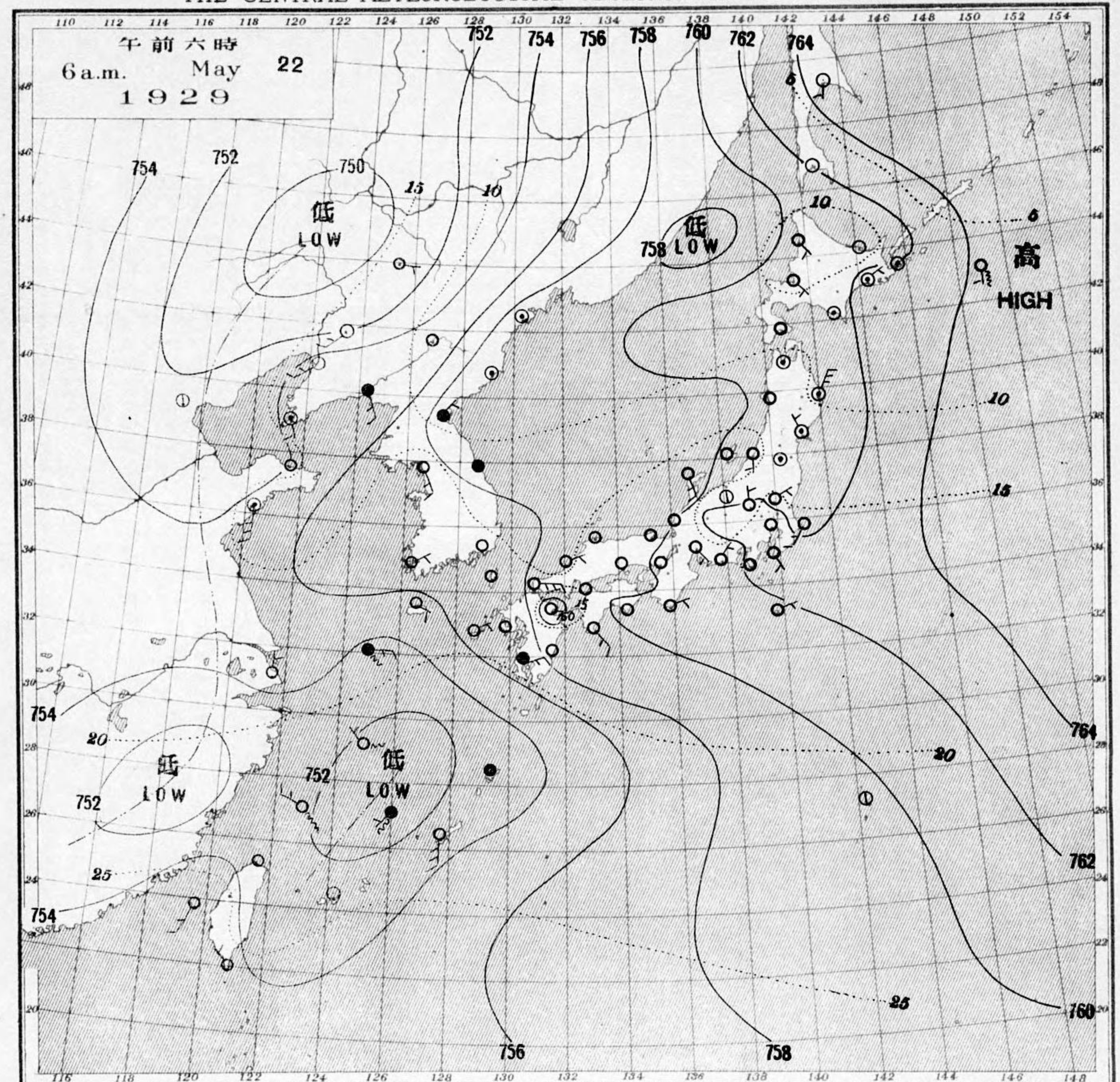
波位 Sea Disturbance
浪高 High
浪甚高 Very high
浪極高 Phenomenal

波位 Sea Disturbance
浪高 High
浪甚高 Very high
浪極高 Phenomenal

昭和四年三月七日第三種郵便物認可
發行所 東京市神田區竹下町四番地
中央氣象臺

東京市神田區西小川町一丁目六番地 電話九段二三四番
販賣印刷者合資會社 清華堂 (定價 郵稅共金五錢)

天氣圖
WEATHER CHART.
THE CENTRAL METEOROLOGICAL OBSERVATORY OF JAPAN, TOKYO.



天氣圖第一四二號

天氣豫報	WEATHER FORECASTS
第一區 南乃至西風 天氣長好	I S-W improving
第二區 北乃至東風 雨後天氣長好	II N-E rainy, improving later
第三區 全 曇	III N-E rainy, improving later
第四區 全 曇	IV N-E cloudy with some rain
第五區 全 曇	V N-E cloudy with some rain
第六區 南乃至東風 全 曇	VI N-E cloudy
第七區 北乃至東風 全 曇	VII S-E cloudy
第八區 南乃至東風 全 曇	VIII S-E cloudy
第九區 全 曇	IX S-E cloudy

天氣概況
氣壓配置は、北に高氣壓、依然として本邦東方洋上は、積雲、低氣壓、奄美大島の西にアツク、東北東に進出、北に居り、此の間に内地の天氣は、曇天、九州に雨、北に曇り、其の他、満洲、支那南部等、低氣壓が朝鮮、所々雨、奥羽から北海道、東海岸に濃霧が、かつ居り、温度は、概して平年並に、

今晚、南風、後北風、曇り、明日、北東風、曇り、後雨、

TOKYO.

五月廿壹日午前六時各地觀測表
OBSERVATIONS at 6 a.m. (135° M.S.T.) May 21 1929

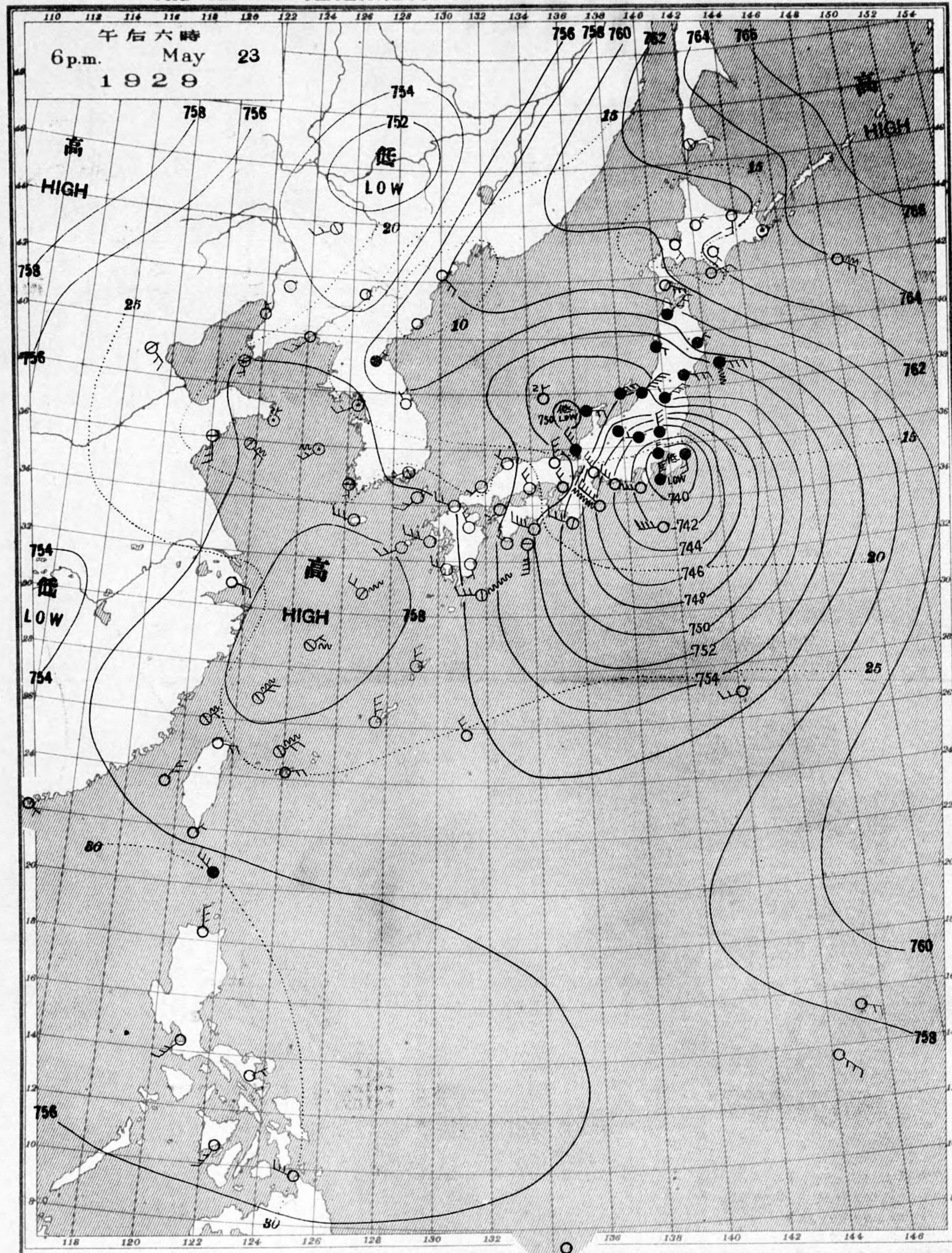
Table with columns for STATIONS, Air Press., Air Temp., Wind, Clouds, and Weather. Includes stations like Palau, Miyazaki, Kumamoto, Asizuri, etc.

五月廿拾日午后六時各地觀測表
OBSERVATIONS at 6 p.m. (135° M.S.T.) May 20 1929

Table with columns for STATIONS, Air Press., Air Temp., Wind, Clouds, and Weather. Includes stations like Palau, Zinsen, Koryo, etc.

天氣 Weather 晴朗 Clear 薄雲 Fair 雲 Cloudy 雨 Rain 雪 Snow 霧 Fog 雷雨 Thunderstorm
記號 Notation b bc c r s f t

天氣圖
WEATHER CHART.
THE CENTRAL METEOROLOGICAL OBSERVATORY OF JAPAN, TOKYO.



等壓線 Isobaric line ○ 快晴 Clear ⊗ 雪 Snow 軟風 Light Wind 2-4 m.p.s. 烈風 Strong Gale 颶風 Hurricane
 等溫線 Isothermal line ○ 晴 Fair ⊙ 霧 Fog 和風 Moderate Wind 4-6 " 15-20 m.p.s. 20-35 m.p.s.
 不連續線 Line of Discontinuity ● 雨 Rain ⊕ 雷雨 Thunder storm 疾風 Strong Wind 6-10 " 20-25 " 35-40
 強風 Gale 10-15 " 25-29 " 40 <

波模樣 Sea Disturbance: 無記號 海面平滑 No symbol means dead calm; 海面穏和 Smooth; 波少 Slight swell; 波可 Moderate; 波稍高 Rough; 波甚高 Very high; 怒濤 Phenomenal; 方向の示す所 Direction shows in which swell or raller comes.

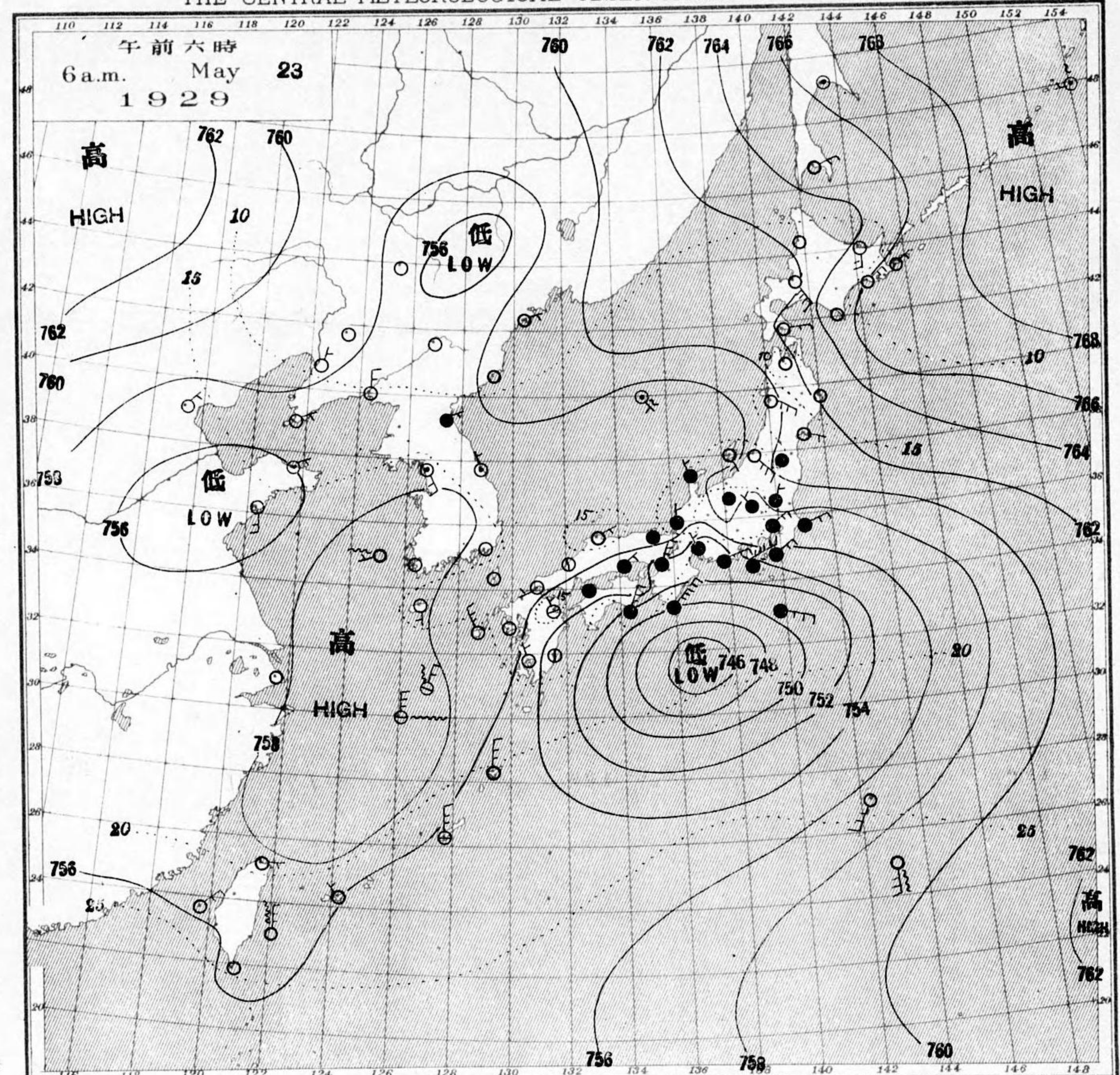
明治廿七年三月七日第三種郵便物認可
昭和四年五月廿四日發行

發行人發行所
東京市麹町區竹下町成地

中央氣象臺

東京市神田區西小川町一丁目六番地 電話九段二八四番
販賣印刷者合資會社 清華堂 (定價郵稅共金五錢)

天氣圖
WEATHER CHART.
THE CENTRAL METEOROLOGICAL OBSERVATORY OF JAPAN, TOKYO.



天氣豫報		WEATHER FORECASTS	
第一區	北乃至西風 晴後曇	I N-W	fair, cloudy later
第二區	全 晴	II N-W	fair
第三區	全 晴	III N-W	fair
第四區	北乃至東風 全	IV N-E	fair
第五區	北乃至西風 晴 所依り驟雨	V N-W	fair, showery at places
第六區	南乃至東風 天氣長クナル	VI S-E	improving
第七區	北乃至西風 曇雨 後晴	VII N-W	cloudy with some rain, fair later
第八區	北乃至西風 曇雨 後晴	VIII N-E	cloudy with some rain
第九區	南乃至東風 曇	IX S-E	cloudy

天氣概況
 低気圧ハ七四六程度ニ発達シ九州沖ニ達シマシ。此ノメニ南海道沖カテ遠州灘ニカテハ東部リ暴風雨トナリ。櫻戶以テ奥州南部迄ハ一帯ニ雨ヲ所依リテハ可ナリ。豪雨トナフテ居リマス。而シ九州方面ハモシ天気モ快復シテ参リマシ。高気圧ハ依然北海道、東ノ海上ニアリ。七六八程度ニ発達シ此ノ低気圧ヲ押テ居リマス。又支那東海ニモ七五八程度ノ高気圧ガ現レマシ。今朝ノ温度ハ日本西部ガ多少低メトナリ居リマス。

東京豫報 TOKYO.
 今晚ハ北ノ風 雨後天氣長クナル。明日ハ北西風 晴一時夕方気味。

暴風警報
 第二五五風雨強カレバニ 二十日午後八時四十分警報ス。

五月廿二日午前六時各地觀測表
OBSERVATIONS at 6a.m. (135° M.S.T.) May 22 1929

五月廿二日午前六時各地觀測表										五月廿一日午后六時各地觀測表																													
STATIONS					STATIONS					STATIONS					STATIONS																								
Air Press.	Air Temp.	Wind Direc.	Vel.	Clouds	Air Press.	Air Temp.	Wind Direc.	Vel.	Clouds	Air Press.	Air Temp.	Wind Direc.	Vel.	Clouds	Air Press.	Air Temp.	Wind Direc.	Vel.	Clouds																				
Palau	55.8	26.1	SW	3 10	N	r	3			Yamagata	61.3	11.6	-	1 10	CS	c	-			Palau	55.1	26.2	WSW	6 10	M	c	-			Zinsen	57.2	18.7	WNW	2 10	CS	c	-		

五月廿一日午后六時各地觀測表
OBSERVATIONS at 6p.m. (135° M.S.T.) May 21 1929

五月廿一日午后六時各地觀測表										五月廿二日午前六時各地觀測表																													
STATIONS					STATIONS					STATIONS					STATIONS																								
Air Press.	Air Temp.	Wind Direc.	Vel.	Clouds	Air Press.	Air Temp.	Wind Direc.	Vel.	Clouds	Air Press.	Air Temp.	Wind Direc.	Vel.	Clouds	Air Press.	Air Temp.	Wind Direc.	Vel.	Clouds																				
Palau	55.1	26.2	WSW	6 10	M	c	-			Yamagata	61.3	11.6	-	1 10	CS	c	-			Palau	55.1	26.2	WSW	6 10	M	c	-			Zinsen	57.2	18.7	WNW	2 10	CS	c	-		

天氣 Weather: Clear (c), Fair (bc), Cloudy (c), Rain (r), Snow (s), Fog (f), Thunderstorm (T)

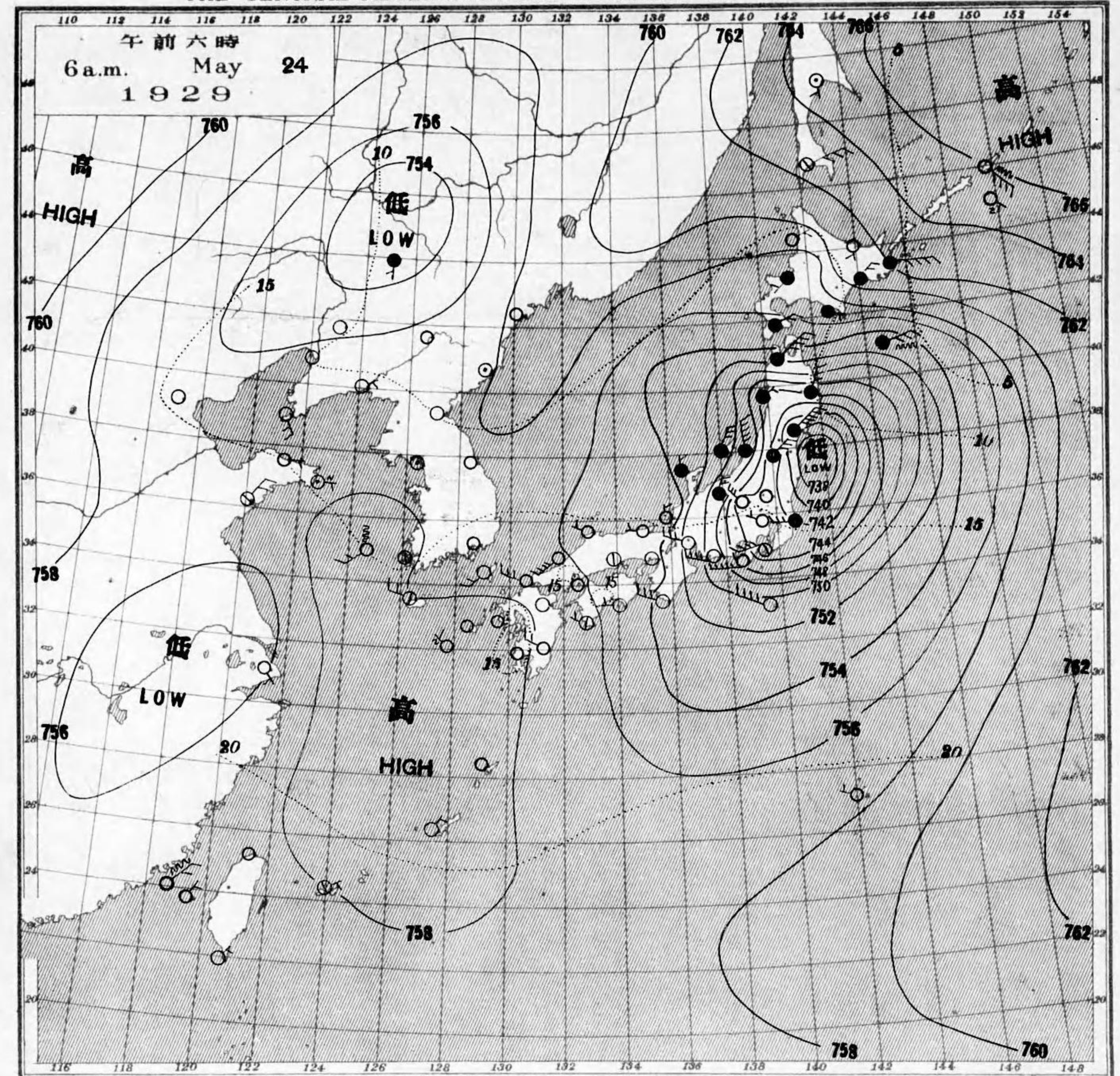
天氣 Weather: Clear (c), Fair (bc), Cloudy (c), Rain (r), Snow (s), Fog (f), Thunderstorm (T)

欠

天氣圖

WEATHER CHART.

THE CENTRAL METEOROLOGICAL OBSERVATORY OF JAPAN. TOKYO.



天氣圖第一號

天氣豫報	
第一區南陸東風	雲少雨
第二區北陸東風	晴有雲
第三區全	全
第四區北陸西風	全
第五區全	晴
第六區全	全
第七區全	全
第八區全	雨后天氣長クナル
第九區全	全

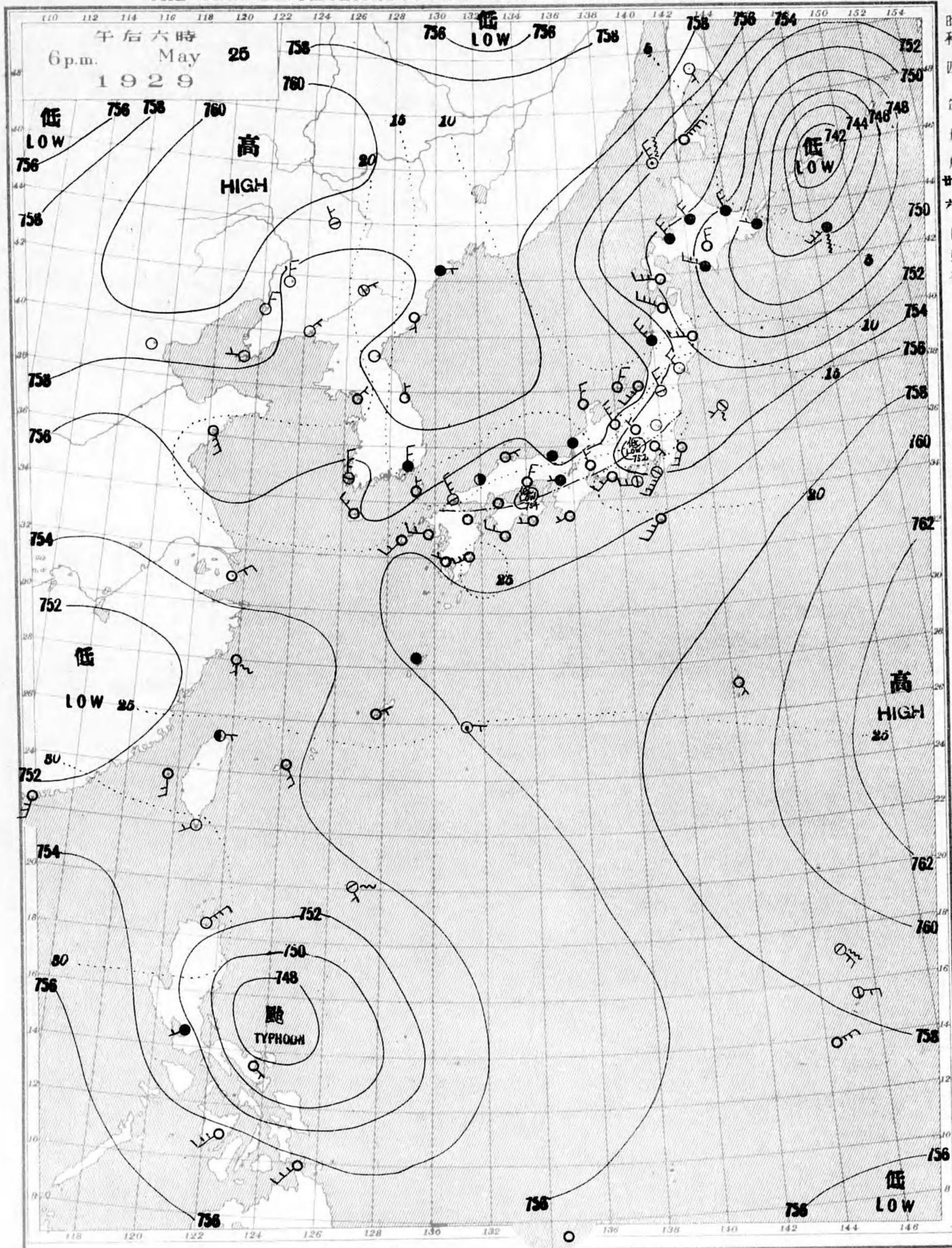
WEATHER FORECASTS	
I S-E	cloudy with some rain
II N-E	fair, cloudy later
III N-E	fair, cloudy later
IV N-W	fair, cloudy later
V N-W	fair
VI N-W	fair
VII N-W	fair
VIII N-W	rainy, improving later
IX N-W	rainy, improving later



天氣概況
 昨夜房總半島の金華山沖=振ケテ猛烈ナ低氣壓ハ今朝六時ハ石巻=南東近海=達シテニハ耗ヲ示シテ居リマス此ハ附近海上ハ元々暴風雨ナリ内陸デモ各地ニ豪雨ヲ降シテ居リマス此ハ低氣壓ハ尚モ奥羽北海道東近海ヲ荒レツト北東ニ進マセク雨ニ域ハ北陸道ノ奥羽北海道ニ東海道ノ西ノ日本ハ一般ニ晴レ居リマス高氣壓ハ七五八耗ニシテ支那東海=アマモカ勢力弱ク次第ニ東ニ動ク模様デス

東京豫報 TOKYO.
 今晚ハ北西風 晴レ
 明日ハ北西風 晴有雲
暴風警報
 東京地方北西風(強)ハベシニ二十三日午後六時五十分警戒ス
 第八區風雨強(強)ハベシニ二十三日午後八時二十分警戒ス
 第二區 二十三日午後八時二十分警戒ヲ解ク
 第五區 二十四日午前九時十五分警戒ヲ解ク
 第七區風雨強(強)ハベシニ二十三日午後三時十分警戒ス

天氣圖
WEATHER CHART.
THE CENTRAL METEOROLOGICAL OBSERVATORY OF JAPAN. TOKYO.



午後六時
6 p.m. May 25
1929

明治廿七年三月七日第三種郵便物認可
昭和四年五月廿六日發行

發行人 發行所
東京市麹町區竹下町貳番地

中央氣象臺

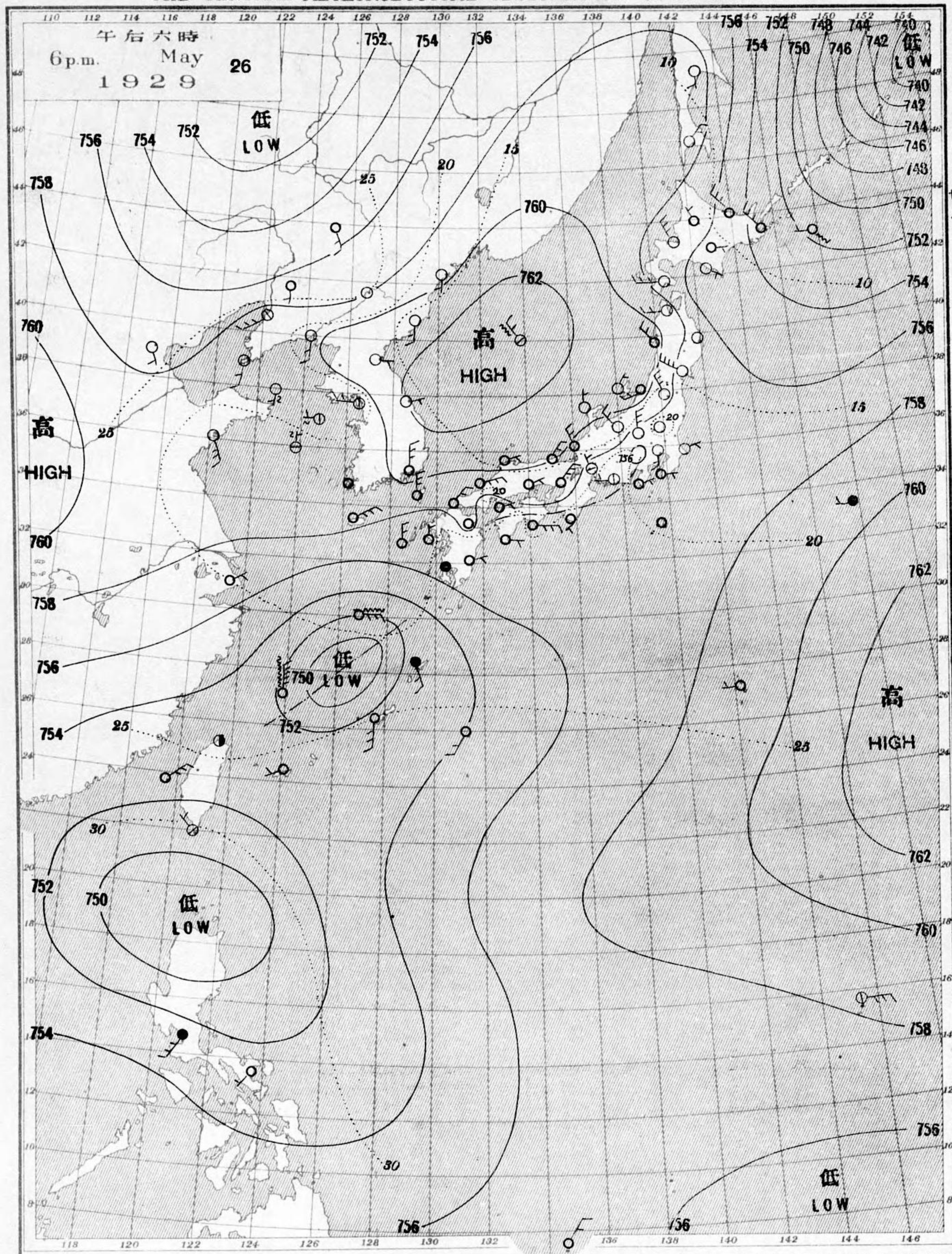
東京市神田區西小川町一丁目六番地 電話九段二八四番
販賣印刷者合資會社 清華堂 定價郵稅共全五錢

等壓線 Isobaric line	○ 快晴 Clear	⊗ 雪 Snow	○ 軟風 Light Wind 2-4 m.p.s.	烈風 Strong Gale 15-20 m.p.s.	颶風 Hurricane 29-35 m.p.s.
等溫線 Isothermal line	⊖ 晴 Fair	⊕ 霧 Fog	○ 和風 Moderate Wind 4-6	疾風 Strong Wind 6-10	強風 Gale 10-15
不連續線 Line of discontinuity	⊙ 曇 Cloudy	⊕ 雷雨 Thunder storm	○ 疾風 Strong Wind 6-10	強風 Gale 10-15	強風 Gale 10-15
	● 雨 Rain		○ 強風 Gale 10-15	強風 Gale 10-15	強風 Gale 10-15

欠

天氣圖
WEATHER CHART.

THE CENTRAL METEOROLOGICAL OBSERVATORY OF JAPAN, TOKYO.



等壓線 Isobaric line	○ 快晴 Clear	⊗ 雪 Snow	↘ 軟風 Light Wind 2-4 m.p.s.	↘ 烈風 Strong Gale 29-35 m.p.s.	↘ 颶風 Hurricane 35-40 m.p.s.
等溫線 Isothermal line	⊙ 晴 Fair	⊙ 霧 Fog	↘ 和風 Moderate Wind 4-6 m.p.s.	↘ 疾風 Strong Wind 6-10 m.p.s.	↘ 強風 Gale 10-15 m.p.s.
不連續線 Discontinuity	⊙ 曇 Cloudy	⊙ 雷雨 Thunder storm	↘ 疾風 Strong Wind 6-10 m.p.s.	↘ 強風 Gale 10-15 m.p.s.	↘ 強風 Gale 10-15 m.p.s.
波 (極小 Sea Disturbance)	⊙ 雨 Rain	⊙ 雷雨 Thunder storm	↘ 強風 Gale 10-15 m.p.s.	↘ 強風 Gale 10-15 m.p.s.	↘ 強風 Gale 10-15 m.p.s.

明治廿七年三月七日第三種郵便物認可
昭和四年五月廿七日發行

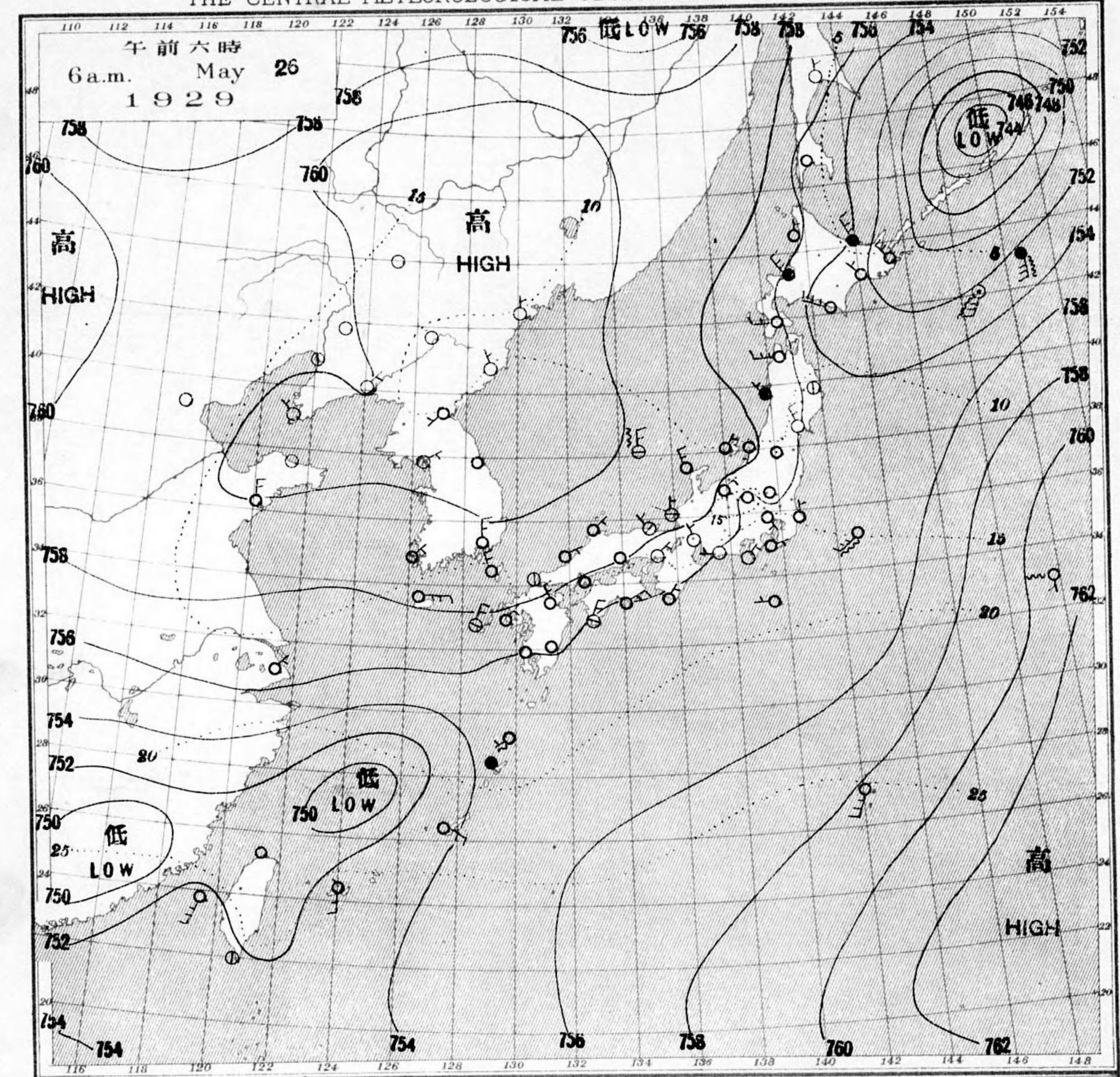
東京市神田區西小川町一丁目六番地 電話九段二八四四番

東京市神田區西小川町一丁目六番地 電話九段二八四四番

東京市神田區西小川町一丁目六番地 電話九段二八四四番

天氣圖
WEATHER CHART.

THE CENTRAL METEOROLOGICAL OBSERVATORY OF JAPAN, TOKYO.

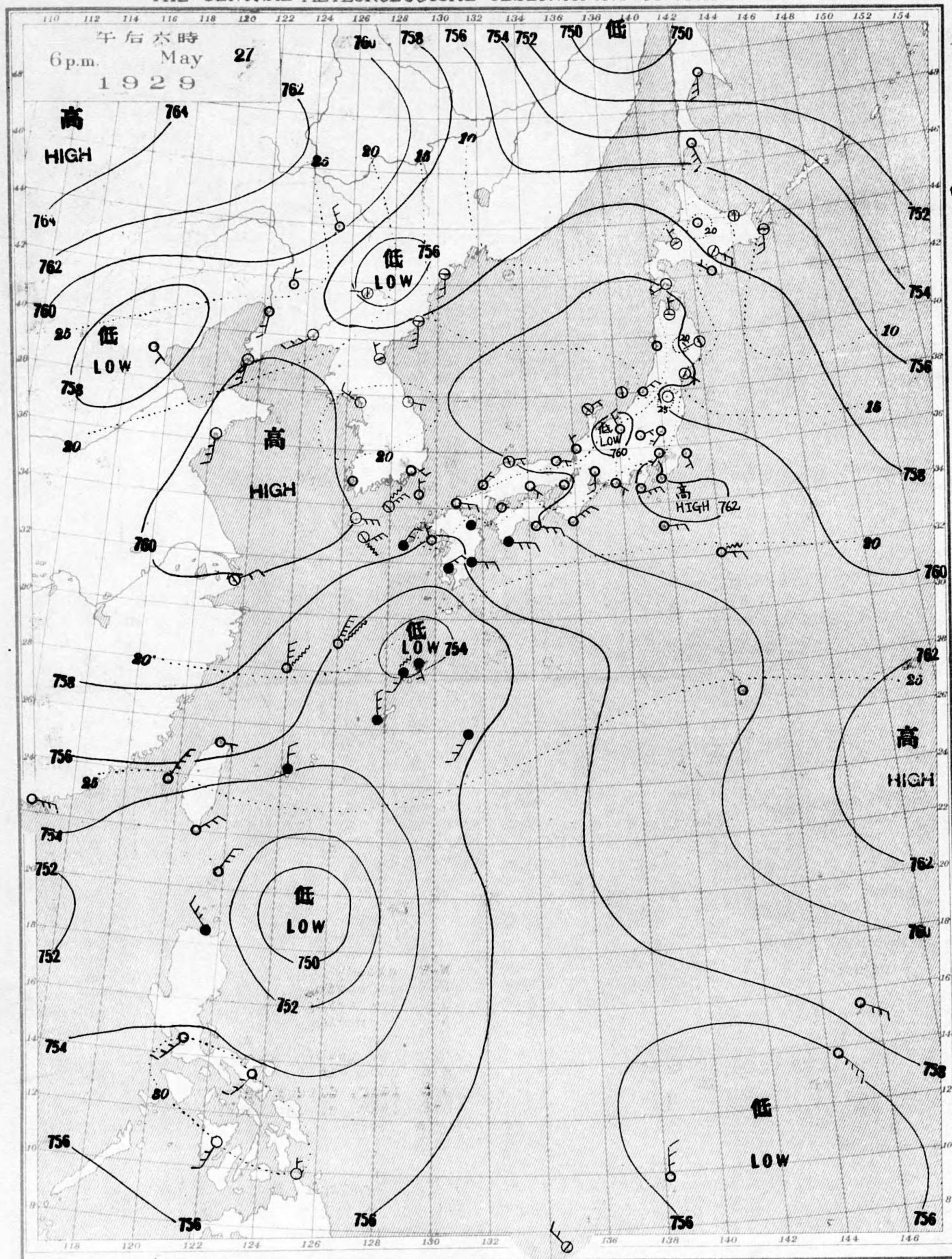


天氣豫報		WEATHER FORECASTS	
第一區 南乃至東	風 曇少雨	I S-E	cloudy with some rain
第二區 北乃至東	風 全	II N-E	cloudy with some rain
第三區 全	天氣惡劣	III N-E	changeable
第四區 全	全	IV N-E	changeable
第五區 全	晴後天氣惡劣	V N-E	fair, changeable later
第六區 北乃至西	風 曇少雨	VI N-W	cloudy with some rain
第七區 全	晴	VII N-W	fair
第八區 全	全	VIII N-W	fair
第九區 全	全	IX N-W	cloudy

東京豫報 TOKYO.
今晚小南風 後北風 天氣是也 一時驟雨 氣味 晴
明日北風 初又氣味 後又驟雨 氣味 晴
雨 極佳 十

暴風警報
第八區 二十五日午後八時三十分警戒解除

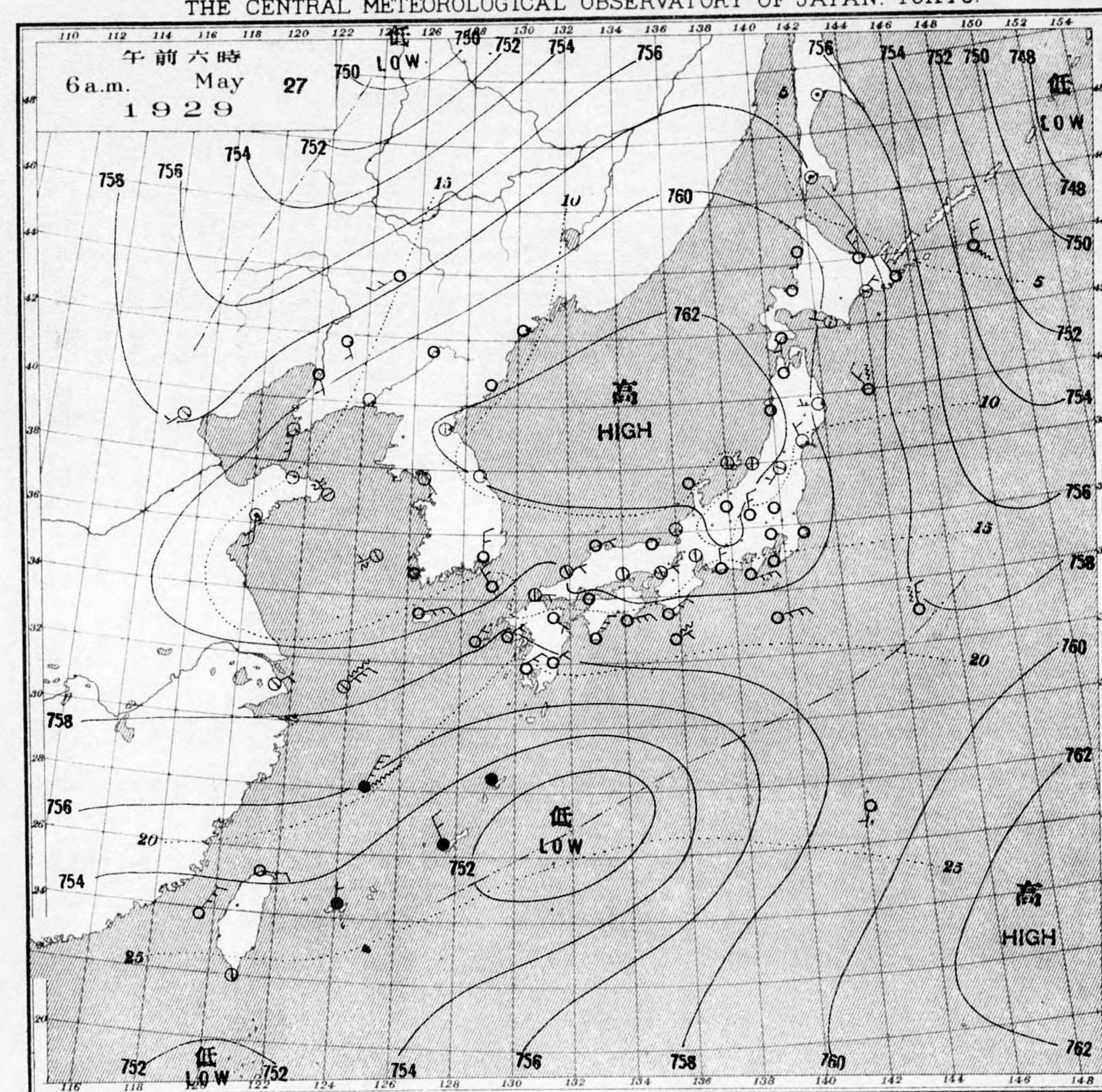
天氣圖
WEATHER CHART.
THE CENTRAL METEOROLOGICAL OBSERVATORY OF JAPAN. TOKYO.



等壓線 Isobaric line ○ 快晴 Clear ⊙ 雪 Snow 軟風 Light Wind 2-4 烈風 Strong Gale 29-35 m.p.s.
 等溫線 Isothermal line ⊕ 晴 Fair ⊛ 霧 Fog 和風 Moderate Wind 4-6 疾風 20-25 35-40
 不連續線 Line of discontinuity ☉ 曇 Cloudy ⚡ 雷雨 Thunder storm 疾風 Strong Wind 6-10 20-25 35-40
 ● 雨 Rain 強風 Gale 10-15 25-29 40-

明治廿七年三月七日第三種郵便物認可
 昭和四年五月廿八日發行
 發行人 發行所
 東京市神田區竹平町風船地
 中央氣象臺
 東京市神田區西小川町一丁目六番地電話九段二八四四番
 販賣印刷者合資會社 清華堂(定價郵稅共金五錢)

天氣圖
WEATHER CHART.
THE CENTRAL METEOROLOGICAL OBSERVATORY OF JAPAN. TOKYO.

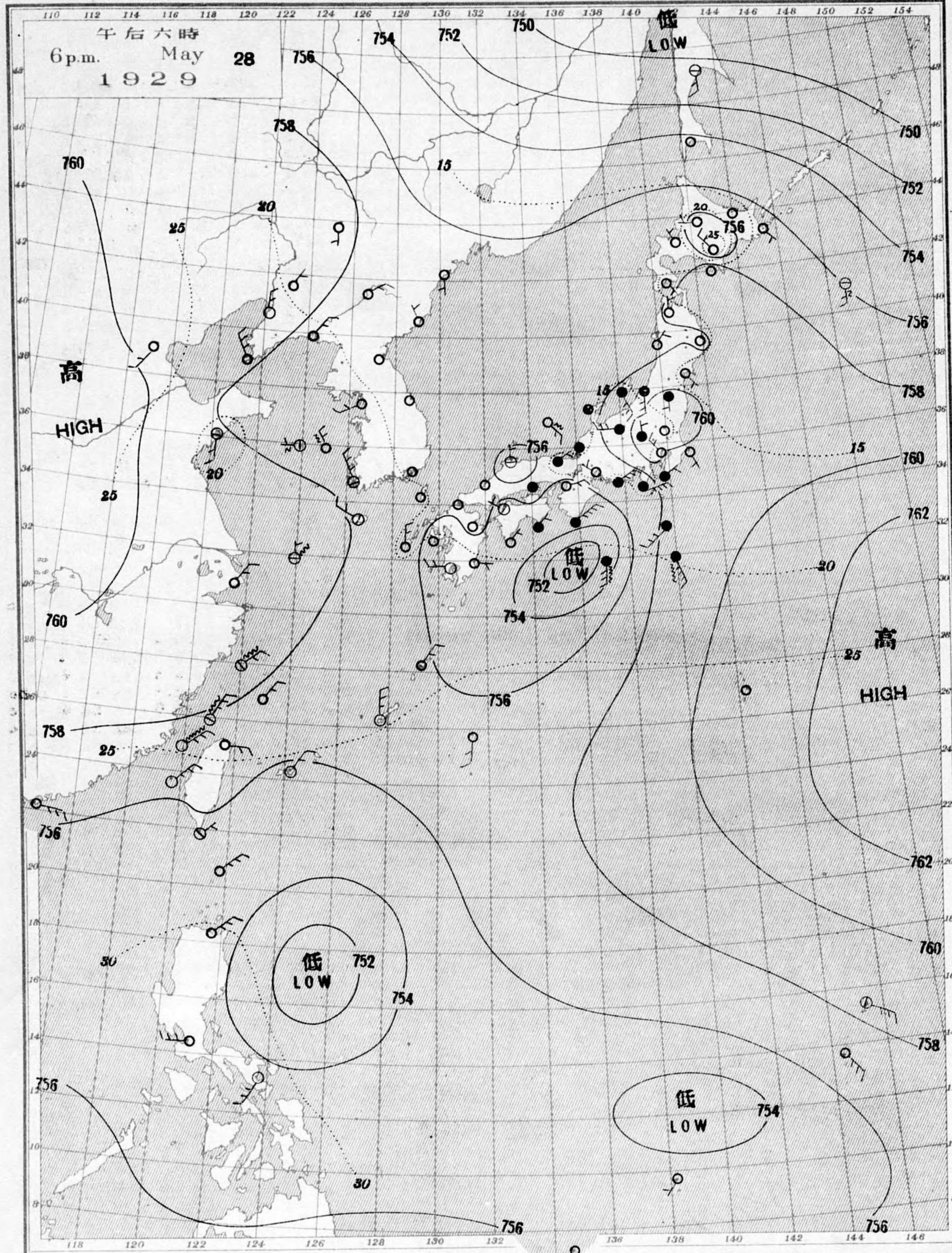


天氣豫報		WEATHER FORECASTS	
第一區北乃至西風	天氣良	I N-W	improving
第二區	雲後晴	II N-W	cloudy, fair later
第三區	全	III N-W	cloudy, fair later
第四區北乃至東風	全	IV N-E	cloudy, fair later
第五區北乃至西風	全	V N-W	cloudy, fair later
第六區北乃至東風	全	VI N-E	cloudy
第七區	全	VII N-E	cloudy
第八區南乃至東風	全	VIII S-E	fair
第九區	全	IX S-E	fair

天氣概況
 低氣壓ハ奄美大島、東南東、洋上ニ進シ琉球一帯ニ兩テ北州ヲ東海道マデノ表日本沿岸ニ一般ニ曇天トナリテオホク高氣壓ハ七六三耗テ日本海カラ北陸道ヲ掩ヒ北陸、奥羽及北海道南部ハ所々晴レテ其地地方ハ一般ニ薄雲リナリ屋外ニ湿度ハ一般ニ平年並ニシテ

東京豫報 TOKYO.
 今晚ハ北東風曇リ小雨模様
 明日ハ北風曇リ後晴レ
暴風警報
 第一二區風雨強クハレニ二十七日午後八時廿五分發成ス
 第一區ニ二十七日午前八時十五分發成ヲ解ス

天氣圖
WEATHER CHART.
THE CENTRAL METEOROLOGICAL OBSERVATORY OF JAPAN. TOKYO.



明治廿七年三月七日第三種郵便物認可
昭和四年五月廿九日發行

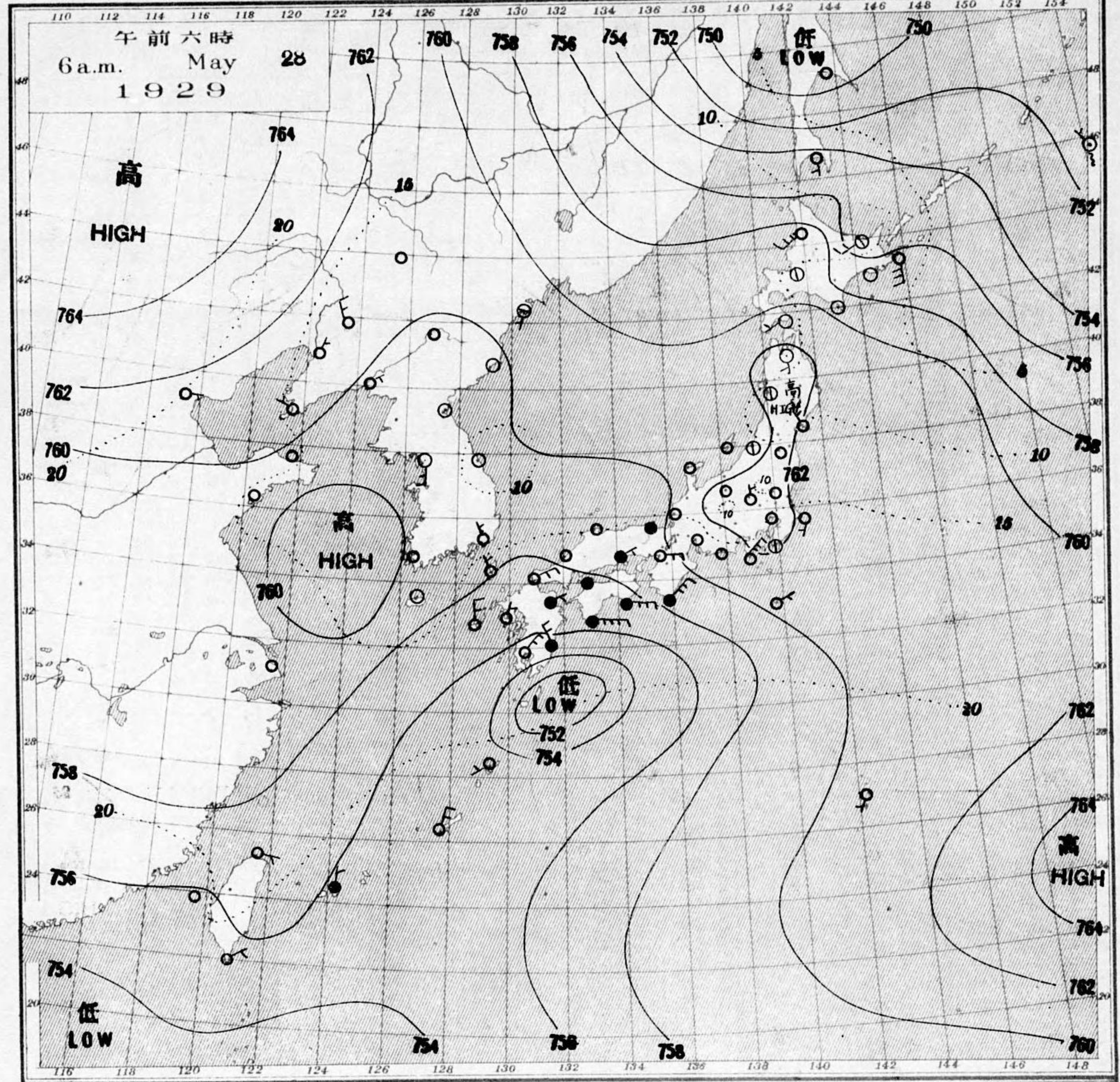
發行人 發行所
東京市神田區竹下町區地

中央氣象臺

東京市神田區西小川町一丁目六番地 電話九段二八四番
販賣印刷者合資會社 清華堂(定價郵費共全五錢)

等壓線 Isobaric line
等溫線 Isothermal line
不連續線 Discontinuity
○ 快晴 Clear
① 晴 Fair
○ 曇 Cloudy
● 雨 Rain
⊙ 雪 Snow
⊙ 霧 Fog
⊙ 雷雨 Thunder
⊙ 強風 Strong Gale
⊙ 疾風 Strong Wind
⊙ 和風 Moderate Wind
⊙ 軟風 Light Wind
○ 烈風 Strong Gale
○ 颶風 Hurricane
○ 2-4 m.p.s.
○ 4-6 m.p.s.
○ 6-10 m.p.s.
○ 10-15 m.p.s.
○ 15-20 m.p.s.
○ 20-25 m.p.s.
○ 25-29 m.p.s.
○ 29-35 m.p.s.
○ 35-40 m.p.s.
○ 40 m.p.s.

天氣圖
WEATHER CHART.
THE CENTRAL METEOROLOGICAL OBSERVATORY OF JAPAN. TOKYO.



天氣豫報		WEATHER FORECASTS	
第一區	北乃至西川風	曇	I N-W cloudy
第二區	全	天氣良+ル	II N-W improving
第三區	全	全	III N-W improving
第四區	全	全	IV N-W improving
第五區	全	雨後天氣良+ル	V N-W rainy, improving later
第六區	北乃至東川風	天氣良+ル	VI N-E changeable
第七區	全	全	VII N-E changeable
第八區	全	晴後曇	VIII S-E fair, cloudy later
第九區	南乃至西川風	全	IX S-W fair, cloudy later

天氣概況
昨夜西美大島ニツツ低気圧ハ今朝六時ハ鹿兒島ノ南
東方約五十里ノ海上ニ進ミ七五ニ降ル東北東ニ進路
ヲ地ツテ居リヌガ進行速度ハ可ナリ鈍ク模様ナシ。此ノ
夕メ九州カラ関西迄ハ一帶ニ雨トナリ南海道沖テハ多少
北東風ガ霧ツテ居リヌ。其ノ他ノ地方モ多ク曇人ヲ東北
北海蓋ツケガ晴レ居リヌ。樺太北部モ可ナリ強ク低気
圧ガアツテ東ニ進ミ、ルソノ島ノ東ニモ低気圧ガアツテ、
高気圧ハ本州東部ノ樺ヒセ七六ニ降ル次ニ東ニ進カ
ラシク支那東海ニモ七六ニ降ル、小高気圧ガアツテ、
湿度ハ一般ニ平均並ニナリ。

東京豫報 TOKYO.
今晚ハ北東ノ風稍強ク雨
明日ハ北ノ風後北西ノ風初メ雨殊レト後曇ル

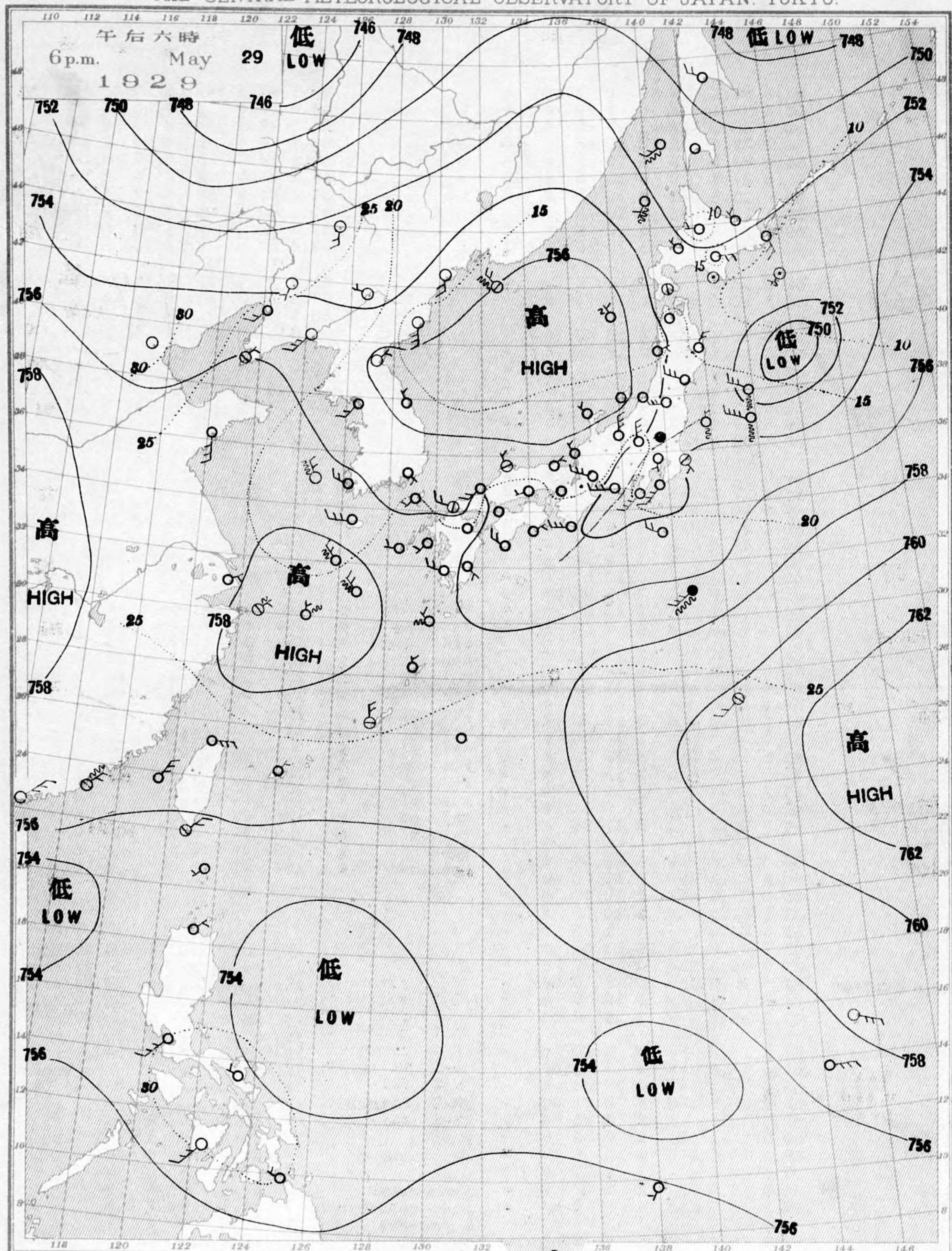
五月廿七日午前六時各地觀測表
OBSERVATIONS at 6am. (135° M.S.T.) May 27 1929

測候所 STATIONS	氣壓 Air Press. 700+	氣溫 Air Temp. °C	風向		風速		雲量	雲形	天氣	雨量 Precip. mm. (1)	測候所 STATIONS	氣壓 Air Press. 700+	氣溫 Air Temp. °C	風向		風速		雲量	雲形	天氣	雨量 Precip. mm. (1)		
			Dir.	Vel.	Dir.	Vel.								Dir.	Vel.	Dir.	Vel.						
パラオ Palau	57.5	26.0	NNE	2	2	CS	b	-	-	-	山形 Yamagata	63.1	9.2	SE	2	10	S	c	-	-	-		
恒春 Kōsyun	52.4	26.1	-	1	6	SK	bc	-	-	-	秋田 Akita	62.3	9.6	-	1	10	SK	c	-	-	-		
臺南 Taitō	53.1	24.4	N	2	10	E	r	2	-	-	水戸 Mito	60.5	11.6	-	1	9	SC	c	-	-	-		
臺南 Tainan	52.7	22.6	N	3	10	S	c	-	-	-	金山 Kanayama	-	-	-	-	-	-	-	-	-	-		
澎湖 Hōko	53.5	23.3	NNE	9	10	SK	c	4	-	-	石巻 Isinomaki	60.6	10.0	NNW	2	0	CK	b	-	-	-		
臺北 Taihoku	55.3	20.7	E	4	10	SK	c	16	-	-	水澤 Midusawa	61.5	9.0	NE	4	0	-	b	-	-	-		
石垣 Isigakizima	53.2	24.4	N	2	10	N	r	15	-	-	盛岡 Morioka	61.8	6.7	-	1	0	-	b	-	-	-		
那覇 Naha	53.5	23.0	NNW	4	10	N	r	15	-	-	宮古 Miyako	59.9	7.5	W	2	0	-	b	-	-	-		
名瀨 Naze	53.6	21.0	-	0	10	N	r	37	-	-	青森 Aomori	60.9	6.4	-	0	8	C	c	-	-	-		
鹿兒島 Kagosima	56.9	20.2	NE	4	10	N	c	1	-	-	南相模 Hakodate	60.6	9.4	S	2	9	SK	c	-	-	-		
宮崎 Miyazaki	57.9	19.4	NE	3	10	SK	c	-	-	-	勝野 Sūtō	60.5	9.0	-	1	10	SC	c	-	-	-		
熊本 Kumamoto	58.3	16.5	WNW	2	9	KC	c	-	-	-	札幌 Sapporo	60.5	8.6	-	0	10	S	c	-	-	-		
足瀨 Asizuri	58.7	18.6	NNE	6	10	SK	c	-	-	-	旭川 Haboro	60.2	7.1	S	2	10	SK	c	-	-	-		
高知 Kōchi	59.1	14.8	-	1	10	SC	c	-	-	-	和歌山 Wakayama	60.1	9.9	-	1	10	SK	c	-	-	-		
室戸 Muroto	59.1	15.5	ENE	7	10	CS	c	-	-	-	浦河 Uekawa	59.0	7.1	WNW	2	4	C	bc	100?	-	-		
徳島 Tokushima	60.7	13.6	NW	2	10	CS	c	-	-	-	網走 Obihiro	59.0	8.1	-	1	1	C	b	-	-	-		
和歌山 Wakayama	60.2	12.9	ENE	2	9	CS	c	-	-	-	帯広 Abasiri	59.6	5.0	NNW	5	10	S	c	3	-	-		
潮岬 Siomisaki	59.2	17.0	NE	5	10	N	c	-	-	-	釧路 Kusiro	58.8	8.4	NNE	3	4	SK	bc	-	-	-		
大分 Oōita	59.8	15.9	ESE	3	9	CS	c	-	-	-	根室 Nemurō	57.5	5.7	NNW	4	10	SK	c	-	-	-		
松山 Matuyama	59.2	14.8	-	1	10	KC	c	-	-	-	砂那 Syana	-	-	-	-	-	-	-	-	-	-		
多度津 Tadotu	61.0	13.3	SE	2	10	KC	c	-	-	-	大泊 Ootomari	58.0	3.7	-	1	10	S	f	-	-	-		
廣島 Hiroshima	60.9	13.0	-	1	10	KC	c	-	-	-	敦香 Sikka	57.2	3.5	-	1	10	S	f	-	-	-		
岡山 Okayama	61.2	11.7	-	1	3	KC	bc	-	-	-	釜山 Husan	60.7	14.3	N	4	10	SK	c	-	-	-		
神戸 Kobe	60.8	14.0	E	2	6	CK	bc	-	-	-	濟州島 Saisyūtō	60.6	15.1	ENE	7	10	SK	c	-	-	-		
大阪 Ōsaka	61.1	12.8	ENE	2	4	CS	bc	-	-	-	水浦 Moppo	61.1	13.0	-	1	10	C	c	-	-	-		
京都 Kyōto	61.8	11.6	-	1	1	C	b	-	-	-	仁川 Zinsen	61.4	14.2	SE	2	0	-	b	-	-	-		
富山 Toyama	61.4	11.1	-	0	7	CS	bc	-	-	-	江陵 Kōryō	62.0	9.6	-	0	0	-	b	-	-	-		
八木 Yagi	58.5	17.1	NNE	3	8	KC	c	-	-	-	元山 Gensan	62.3	10.1	-	1	3	C	b	-	-	-		
富江 Tomie	57.8	16.0	NE	2	10	KC	c	-	-	-	天津 Tientsin	61.2	10.2	-	0	8	CS	c	-	-	-		
長崎 Nagasaki	58.0	16.3	NE	4	4	SK	bc	-	-	-	上海 Shanghai	60.7	12.5	S	5	10	S	f	-	-	-		
佐賀 Saga	-	-	-	-	-	-	-	-	-	-	芝罘 Chefoo	60.6	-	0	12	-	b	61.2	E	1	20	-	b
福岡 Fukuoka	58.8	12.8	-	0	2	SC	b	-	-	-	芝罘 Chefoo	60.6	-	0	12	-	b	61.2	E	1	20	-	b
熊本 Kumamoto	60.2	15.8	NNW	4	10	N	c	-	-	-	芝罘 Chefoo	60.6	-	0	12	-	b	61.2	E	1	20	-	b
下関 Shimōnoseki	59.6	14.9	E	3	3	SK	bc	-	-	-	芝罘 Chefoo	60.6	-	0	12	-	b	61.2	E	1	20	-	b
濱田 Hamada	60.0	11.6	ENE	3	7	KC	bc	-	-	-	芝罘 Chefoo	60.6	-	0	12	-	b	61.2	E	1	20	-	b
境 Sakai	60.8	14.5	ENE	3	10	N	c	-	-	-	芝罘 Chefoo	60.6	-	0	12	-	b	61.2	E	1	20	-	b
宮津 Miyadu	61.5	12.6	-	0	10	SK	c	-	-	-	芝罘 Chefoo	60.6	-	0	12	-	b	61.2	E	1	20	-	b
津 Tu	61.0	12.2	-	1	8	CS	c	-	-	-	芝罘 Chefoo	60.6	-	0	12	-	b	61.2	E	1	20	-	b
岐阜 Gifu	60.4	12.3	W	2	4	SK	bc	-	-	-	芝罘 Chefoo	60.6	-	0	12	-	b	61.2	E	1	20	-	b
名古屋 Nagoya	61.2	12.4	-	0	4	CK	bc	-	-	-	芝罘 Chefoo	60.6	-	0	12	-	b	61.2	E	1	20	-	b
濱松 Hamamatu	60.8	15.5	N	3	9	SK	c	-	-	-	芝罘 Chefoo	60.6	-	0	12	-	b	61.2	E	1	20	-	b
長津呂 Nagaturo	60.6	16.8	ENE	6	10	SK	c	-	-	-	芝罘 Chefoo	60.6	-	0	12	-	b	61.2	E	1	20	-	b
沼津 Numadu	60.9	14.4	ENE	2	10	KC	c	-	-	-	芝罘 Chefoo	60.6	-	0	12	-	b	61.2	E	1	20	-	b
横濱 Yokohama	61.5	13.7	-	1	6	SK	bc	-	-	-	芝罘 Chefoo	60.6	-	0	12	-	b	61.2	E	1	20	-	b
東京 Tōkyō	61.2	14.1	-	1	9	SK	c	-	-	-	芝罘 Chefoo	60.6	-	0	12	-	b	61.2	E	1	20	-	b
鎌倉 Kamagaya	61.3	12.5	-	1	9	CS	c	-	-	-	芝罘 Chefoo	60.6	-	0	12	-	b	61.2	E	1	20	-	b
市原 Mera	60.7	16.0	-	1	9	C	c	-	-	-	芝罘 Chefoo	60.6	-	0	12	-	b	61.2	E	1	20	-	b
銚子 Tsūsi	60.4	14.0	-	1	10	SC	c	-	-	-	芝罘 Chefoo	60.6	-	0	12	-	b	61.2	E	1	20	-	b
八丈島 Hatidzoyima	59.7	19.3	ENE	6	10	CS	c	-	-	-	芝罘 Chefoo	60.6	-	0	12	-	b	61.2	E	1	20	-	b
父島 Titizima	59.7	24.6	SSW	2	10	N	c	2	-	-	芝罘 Chefoo	60.6	-	0	12	-	b	61.2	E	1	20	-	b
熱波山 Tukubasan	61.6	10.2	N	4	7	C	bc	-	-	-	芝罘 Chefoo	60.6	-	0	12	-	b	61.2	E	1	20	-	b
高山 Takayama	62.6	9.8	-	1	10	SC	c	-	-	-	芝罘 Chefoo	60.6	-	0	12	-	b	61.2	E	1	20	-	b
飯田 Iida	62.3	9.8	-	0	7	CK	bc	-	-	-	芝罘 Chefoo	60.6	-	0	12	-	b	61.2	E	1	20	-	b
松本 Matumoto	63.7	7.2	-	0	8	C	c	-	-	-	芝罘 Chefoo	60.6	-	0	12	-	b	61.2	E	1	20	-	b
長野 Nagano	63.4	7.3	-	0	10	CS	c	-	-	-	芝罘 Chefoo	60.6	-	0	12	-	b	61.2	E	1	20	-	b
甲府 Kōfu	62.2	11.3	-	0	10	CS	c	-	-	-	芝罘 Chefoo	60.6	-	0	12	-	b	61.2	E	1	20	-	b
前橋 Maebasi	61.1	12.3	N	5	9	SC	c	-	-	-	芝罘 Chefoo	60.6	-	0	12	-	b	61.2	E	1	20	-	b
足尾 Asio	61.7	7.7	-	1	10	C	c	-	-	-	芝罘 Chefoo	60.6	-	0	12	-	b	61.2	E	1	20	-	b
宇都宮 Utunomiya	61.5	10.4	-	0	8	KC	c	-	-	-	芝罘 Chefoo	60.6	-	0	12	-	b	61.2	E	1	20	-	b
福島 Fukushima	61.9	9.8	SSW	2	3	C	bc	-	-	-	芝罘 Chefoo	60.6	-	0	12	-	b	61.2	E	1	20	-	b
彦根 Hikone	61.3	13.0	-	0	0	C	b	-	-	-	芝罘 Chefoo	60.6	-	0	12	-	b	61.2	E	1	20	-	b
伊吹 Ibukisan	61.2	8.7	SE	8	10	S	c	-	-	-	芝罘 Chefoo	60.6	-	0	12	-	b	61.2	E	1	20	-	b
福井 Fukui	61.5	11.3	-	1	2	C	b	-	-	-	芝罘 Chefoo	60.6	-	0	12	-	b	61.2	E	1	20	-	b
金澤 Kanazawa	61.4	10.9	E	2	7	C	bc	-	-	-	芝罘 Chefoo	60.6	-	0	12	-	b	61.2	E	1	20	-	b
輪島 Wajima	62.4	8.1	-	0	10	SC	c	-	-	-	芝罘 Chefoo	60.6	-	0	12	-	b	61.2	E	1	20	-	b
伏木 Husiki	62.0	12.4	-	1	10	CS	c	-	-	-	芝罘 Chefoo	60.6	-	0	12	-	b	61.2	E	1	20	-	b
高田 Takata	62.9	8.1	-	0	10	SC	c	-	-	-	芝罘 Chefoo	60.6	-	0	12	-	b	61.2	E	1	20	-	b
新潟 Niigata	62.7	9.6	-	1	3	C	bc	-	-	-	芝罘 Chefoo	60.6	-	0	12	-	b	61.2	E	1	20	-	b
相川 Aikawa	62.9	10.3	-	1	4	C	bc	-	-	-	芝罘 Chefoo	60.6	-	0	12	-	b	61.2	E	1	20	-	b

五月廿六日午後六時各地觀測表
OBSERVATIONS at 6p.m. (135° M.S.T.) May 26 1929

測候所 STATIONS	氣壓 Air Press. 700+	氣溫 Air Temp. °C	風向		風速		雲量	雲形	天氣	雨量 Precip. mm. (2)	測候所 STATIONS	氣壓 Air Press. 700+	氣溫 Air Temp. °C	風向		風速		雲量	雲形	天氣	雨量 Precip. mm. (2)
			Dir.	Vel.	Dir.	Vel.								Dir.	Vel.						
パラオ Palau	56.4	28.1	NNE	4	9	CS	c	-	-	-	仁川 Zinsen	59.0	21.2	W	4	6	SK	bc	-	-	-
恒春 Kōsyun	50.9	30.0	NW	3	6	SK	bc	-	-	-	江陵 Kōryō	62.0	16.8	ENE	2	1	K	b	-	-	-
澎湖 Hōko	52.2	25.3	NE	8	10	SK	c	-	-	-	元山 Gensan	61.0	17.0	E	2	0	-	b	-	-	-
臺北 Taihoku	52.9	24.1	-	1	10	N	t	13	-	-	城津 Zyoisin	61.0	13.								

天氣圖
WEATHER CHART.
THE CENTRAL METEOROLOGICAL OBSERVATORY OF JAPAN, TOKYO.



等壓線 Isobaric line	○ 快晴 Clear	⊙ 雪 Snow	○ 軟風 Light Wind 2-4 m.p.s.	⊙ 烈風 Strong Gale 15-20 m.p.s.	⊙ 颶風 Hurricane 29-35 m.p.s.
等溫線 Isothermal line	⊙ 晴 Fair	⊙ 霧 Fog	○ 和風 Moderate Wind 4-6 m.p.s.	⊙ 疾風 Strong Wind 6-10 m.p.s.	⊙ 強風 Gale 10-15 m.p.s.
不連續線 Line of Discontinuity	⊙ 曇 Cloudy	⊙ 雷雨 Thunder storm	○ 疾風 Strong Wind 6-10 m.p.s.	⊙ 強風 Gale 10-15 m.p.s.	
	● 雨 Rain				

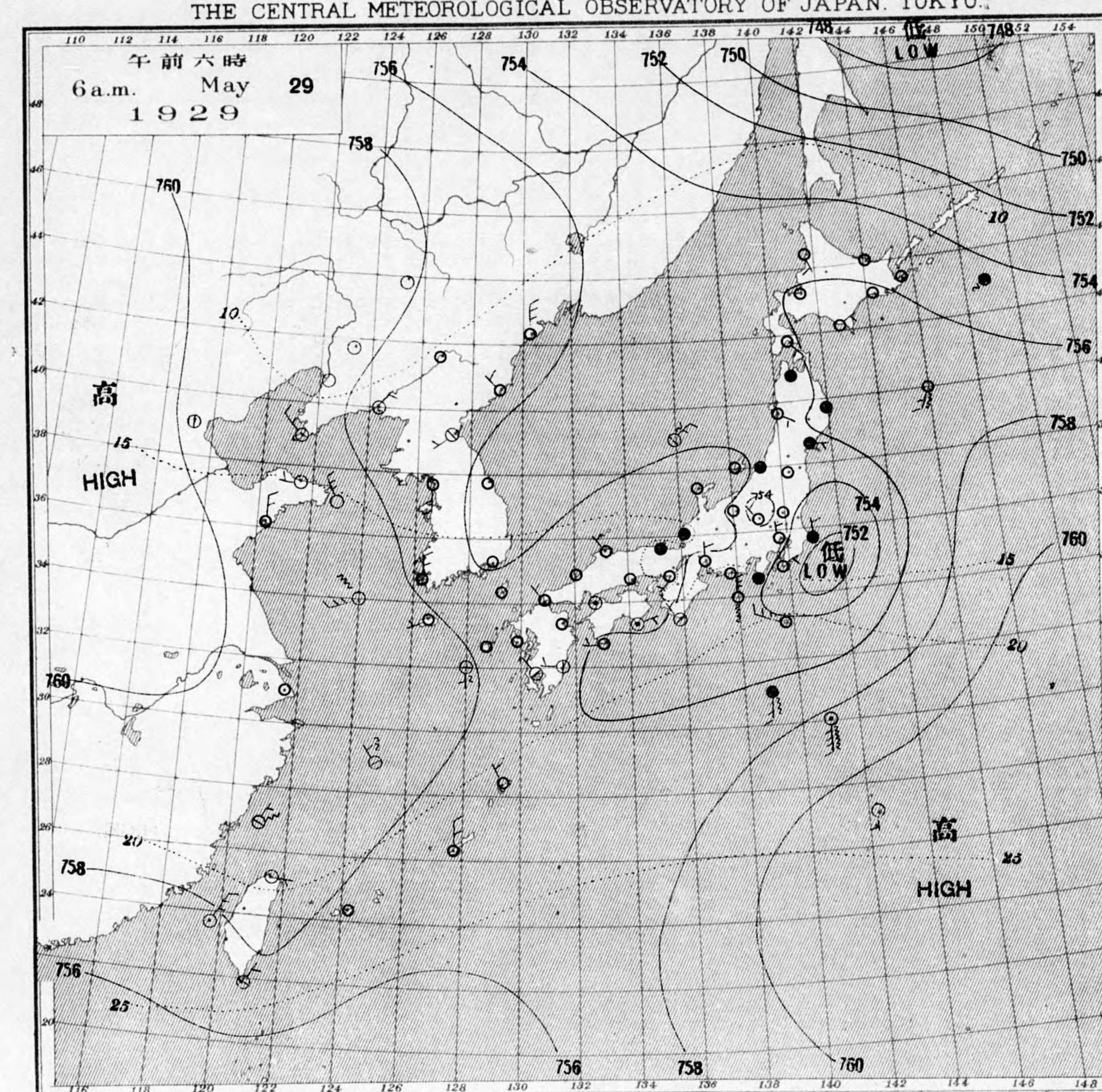
明治廿七年三月七日第三種郵便物認可
昭和四年五月三十日發行

發行人 發行所
東京市麹町區竹町貳番地

中央氣象臺

東京市神田區西小川町一丁目六番地 電話九段二八四番
販賣印刷者合資會社 清華堂 定價郵稅共全五錢

天氣圖
WEATHER CHART.
THE CENTRAL METEOROLOGICAL OBSERVATORY OF JAPAN, TOKYO.



天氣豫報		WEATHER FORECASTS	
第一區	北乃至西風 晴後曇	I	N-W fair, cloudy later
第二區	全 晴	II	N-W fair
第三區	全 全	III	N-W fair
第四區	全 晴後曇	IV	N-W fair, cloudy later
第五區	全 晴時曇	V	N-W fair, cloudy at times
第六區	全 天氣良好	VI	N-W improving
第七區	全 全	VII	N-W improving
第八區	全 雲雨模様	VIII	N-W cloudy, likely to rain.
第九區	南乃至東風 曇	IX	S-E cloudy

天氣概況
昨夜記州沖=アツク七五二程、低氣壓、今朝六時=ハ銀子、南約三十度海上=三遊、此、ア=関東及八丈島方面、天氣ハ漸次恢復=向ヒ、北陸連、奥羽、各地ト=ア、関東一部、雨、アツク、居、ア、ハ、雨、實、ハ、イ、模様、其、他、地方、一、般、曇、天、ハ、只、朝、鮮、北、西、部、一、般、晴、天、ハ、只、朝、鮮、北、部、低、氣、壓、ハ、七、四、〇、程、以、下、可、以、強、イ、モ、レ、全、方、面、ハ、相、互、雨、風、ト、ア、ツ、ク、居、以、高、氣、壓、ハ、七、六、二、程、モ、レ、小、笠、原、島、東、ニ、七、六、〇、程、モ、レ、又、北、部、ハ、一、般、温、度、一、般、ニ、平、年、並、イ、テ、東、北、北、海、道、方、面、ハ、多、少、高、イ、方、也。

東京豫報 TOKYO.
今晚北風曇時晴
明日北風日中南風曇時晴

暴風警報
第五區、北、風、力、ハ、レ、二、十、八、日、午、後、四、時、十五、分、警、戒、ス
第二區、二、十、八、日、午、後、八、時、十五、分、警、戒、ス、解、ス
第一區、二、十、九、日、午、前、八、時、十五、分、警、戒、ス、解、ス

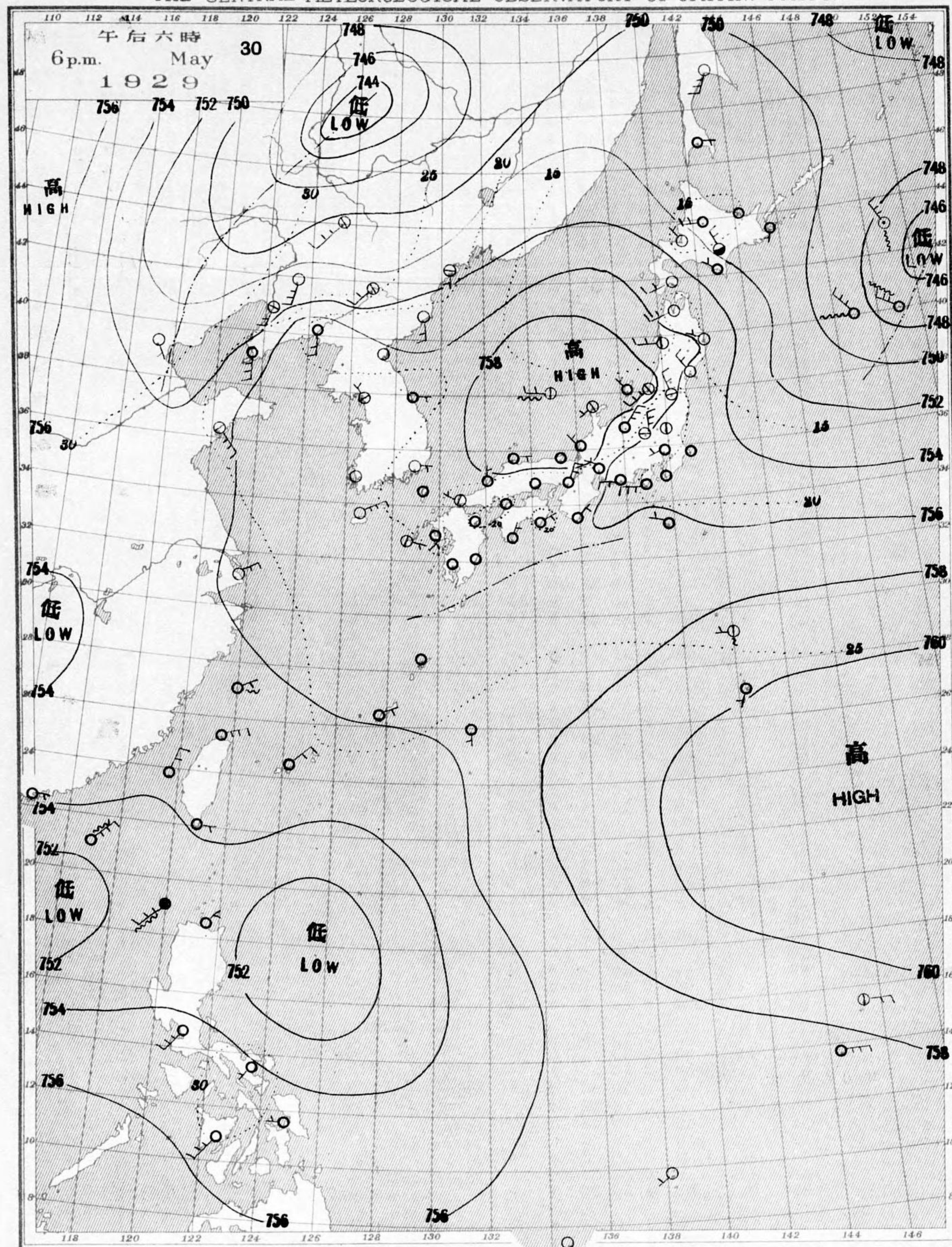
五月廿八日午前六時各地觀測表
OBSERVATIONS at 6 a.m. (135° M.S.T.) May 28 1929

STATIONS	Air Press. mm. 700+	Air Temp. °C	Wind		Clouds	Weather	Precip. mm. (1)	STATIONS	Air Press. mm. 700+	Air Temp. °C	Wind		Clouds	Weather	Precip. mm. (1)	
			Dir.	Vel. m/s							Dir.	Vel. m/s				
パラオ Palau	56.5	26.3	WNW	3	7	K bc	1	山形 Yamagata	62.6	10.0	-	0	10	CS	c	-
旭春 Kōsūn	55.2	24.4	NE	2	10	KC	c	秋田 Akita	62.3	8.2	-	1	3	S bc	c	-
臺東 Taitō	56.1	22.5	-	1	10	SK	c	水戸 Mito	61.8	12.0	-	1	10	CS	c	-
臺南 Tainan	55.1	21.9	NNE	2	7	SK	bc	金山 Kanayama	-	-	-	-	-	-	-	-
臺湖 Hōko	55.4	23.2	-	1	9	CS	c	石巻 Isinomaki	61.6	11.2	NNW	3	10	CS	c	-
臺北 Taihoku	57.3	19.4	E	2	10	SK	c	水澤 Midusawa	62.4	9.3	-	1	10	CS	c	-
石垣 Isigakizima	55.6	22.7	N	3	10	N	r	盛岡 Morioka	62.8	9.4	-	1	10	CS	c	-
那覇 Naha	55.2	21.7	NNE	4	10	SK	c	盛岡 Morioka	61.2	11.6	WSW	4	7	SC bc	c	-
名瀨 Naze	54.1	21.1	WSW	2	10	C	c	青森 Aomori	62.1	10.2	S	2	0	-	b	-
鹿兒島 Kagosima	54.1	19.1	NE	4	9	SK	c	鹿兒島 Kagosima	61.1	11.6	WSW	3	1	C	b	-
宮崎 Miyazaki	55.1	18.6	NNW	5	10	N	r	鹿兒島 Kagosima	59.2	16.2	SSE	7	2	C	b	-
熊本 Kumamoto	56.3	17.1	NNW	2	10	N	r	札幌 Sapporo	58.3	9.8	-	1	3	C bc	c	-
足利 Asizuri	56.1	19.1	E	11	10	N	r	旭川 Asahigawa	58.3	13.4	SW	7	10	KC	c	-
高知 Kōchi	57.8	16.7	-	1	10	N	r	川崎 Kawasaki	58.1	10.3	-	1	7	CS bc	c	-
室戸 Muroto	57.5	18.0	E	9	10	N	r	浦河 Urahawa	59.9	8.5	-	1	0	-	b	-
徳島 Tokushima	59.0	17.0	NE	2	10	N	r	帯広 Obihiro	57.7	8.5	-	1	4	C bc	c	-
和歌山 Wakayama	58.6	17.5	-	1	10	N	r	網走 Aburatsubo	55.3	16.4	WSW	5	7	KC bc	c	-
潮岬 Siomisaki	58.4	17.7	NE	8	10	N	r	釧路 Kushiro	57.7	6.8	NNE	2	0	-	b	-
大分 Ōita	58.1	15.8	ENE	2	10	N	r	根室 Nemuro	57.0	6.5	S	6	10	SC	c	-
松山 Matuyama	57.5	15.9	-	0	10	N	r	根室 Nemuro	57.0	6.5	S	6	10	SC	c	-
多摩津 Tadotsu	58.1	17.3	-	1	10	N	r	大泊 Ootomari	54.5	9.2	S	3	10	SC	c	-
廣島 Hiroshima	58.2	16.7	-	1	10	N	r	吹上 Sukai	49.6	3.6	-	1	10	S	c	-
岡山 Okayama	58.9	16.7	ENE	2	10	N	r	釜山 Busan	58.3	14.3	NNW	2	10	SK	c	-
神戸 Kobe	59.8	19.4	ENE	8	10	SK	c	濟州島 Saishūto	58.7	12.0	-	1	0	K	bc	-
大阪 Ōsaka	59.3	18.6	E	5	10	SK	c	水戸 Mito	59.1	13.7	-	1	9	S	c	-
京都 Kyōto	60.0	18.0	ENE	2	10	N	r	仁川 Zinsen	58.6	14.3	S	4	0	-	b	-
八木 Yagi	58.7	17.1	-	0	10	N	r	元江 Kōryō	58.8	9.7	-	0	0	-	b	-
富江 Tomie	56.7	18.0	N	5	10	SK	c	元山 Gensan	59.1	11.9	-	1	0	-	b	-
長崎 Nagasaki	56.3	17.0	NNE	3	10	SK	c	天津 Tientsin	59.9	11.4	-	1	0	-	b	-
佐賀 Saga	57.6	18.0	-	1	10	N	c	天津 Tientsin	60.6	12.1	SSW	2	3	CS bc	c	-
福岡 Fukuoka	57.1	17.0	-	1	10	N	c	中江津 Tyūkōtin	59.7	11.9	-	0	10	SC	c	-
原田 Ibarah	58.1	16.3	NNW	3	10	N	c	龍岩 Ryūganpo	58.8	13.7	NNE	3	10	CS	c	-
下関 Simonoseki	57.7	17.6	ENE	4	10	SK	c	大連 Dairen	60.3	14.9	WNW	3	10	C	c	-
濱田 Hamada	58.4	15.6	-	1	10	SC	c	營口 Yinkow	60.6	14.8	NNE	2	10	CS	c	-
坂崎 Sakai	58.3	15.0	-	0	10	SC	c	奉天 Mukden	60.5	14.8	NNW	4	10	KC	c	-
宮津 Miyadu	59.6	14.8	-	1	10	N	r	長春 Changchun	61.5	13.0	-	0	10	SC	c	-
津 Tu	60.4	17.4	-	1	10	SK	c	天津 Tientsin	60.1	20.0	E	3	10	SC	c	-
岐阜 Gifu	60.4	15.9	-	0	10	SK	c	青島 Tsingtau	59.8	14.6	-	1	10	C	c	-
名古屋 Nagoya	61.0	16.3	-	1	10	SK	c	上海 Shanghai	59.8	16.4	-	0	10	CS	c	-
瀬田 Hamamatu	61.1	15.5	-	1	10	SK	c	上海 Shanghai	59.8	16.4	-	0	10	CS	c	-
長津島 Nagaturo	61.3	16.5	NE	6	10	SK	c	大東島 Ōogazirizima	56.0	-	SSE	7	10	SK	c	50-10
沼津 Numadu	61.5	14.9	ENE	2	10	CK	c									
横濱 Yokohama	62.3	14.8	-	1	10	S	c									
東京 Tōkyō	62.1	15.4	-	0	10	KC	c									
熊谷 Kumagaya	62.4	13.1	NNW	2	10	SC	c									
布良 Mera	62.0	16.2	-	1	6	KC bc	c									
鏡子 Tyōsi	61.7	16.6	SSW	2	10	CS	c									
八丈島 Hatidōyōzima	60.9	18.9	ENE	2	10	KC	c									
父島 Titizima	60.7	24.6	SSW	2	10	SK	c									
筑波山 Tukubasan	62.6	14.3	SSW	2	6	KC bc	c									
高山 Takayama	62.3	11.4	-	0	10	KC	c									
飯田 Iida	61.2	14.5	-	0	8	KC	c									
松本 Matsumoto	63.2	10.0	-	0	10	CK	c									
長野 Nagano	62.2	11.0	-	0	10	KC	c									
甲府 Kōfu	62.9	11.0	-	1	10	KC	c									
前橋 Maebashi	62.2	12.5	N	2	10	SC	c									
足尾 Asio	63.2	9.5	-	1	10	SC	c									
宇都宮 Utsunomiya	62.5	13.1	-	0	8	KC	c									
鹿島 Hukusima	62.4	11.8	-	1	10	CS	c									
彦根 Hikone	60.0	17.4	-	1	10	SK	c									
伊吹山 Ibukisan	60.6	8.1	SE	13	10	SK	c									
福井 Fukui	60.2	15.0	-	1	10	SC	c									
金澤 Kanazawa	60.1	14.9	E	3	10	SC	c									
津 N Wazima	60.8	11.5	-	1	10	SC	c									
伏木 Husiki	60.7	13.0	-	0	10	SC	c									
高田 Takata	61.2	11.9	-	0	2	CA	bc									
新潟 Niigata	61.7	12.8	-	0	6	C	bc									
相川 Aikawa	61.5	12.9	-	1	10	CS	c									

五月廿七日午后六時各地觀測表
OBSERVATIONS at 6 p.m. (135° M.S.T.) May 27 1929

STATIONS	Air Press. mm. 700+	Air Temp. °C	Wind		Clouds	Weather	Precip. mm. (2)	STATIONS	Air Press. mm. 700+	Air Temp. °C	Wind		Clouds	Weather	Precip. mm. (2)	
			Dir.	Vel. m/s							Dir.	Vel. m/s				
パラオ Palau	56.5	28.1	NW	4	6	K bc	-	仁川 Zinsen	58.7	21.8	WNW	4	0	-	b	-
旭春 Kōsūn	53.3	26.1	NE	6	9	KC	bc	江陵 Kōryō	59.6	20.4	E	3	0	CS	b	-
臺湖 Hōko	54.2	25.3	NNE	11	8	SK	c	元山 Gensan	58.6	17.8	NNW	3	3	C bc	c	-
臺北 Taihoku	56.7	21.8	E	3	10	SK	c	天津 Zyōsin	58.7	18.3	S	8	3	C bc	c	-
石垣 Isigakizima	54.0	24.3	N	5	10	N	r	雄基 Yūki	57.6	12.6	S	5	7	C bc	c	-
那覇 Naha	55.2	21.4	N	6	10	N	r	中江津 Tyūkōtin	55.7	26.5	W	3	7	C bc	c	-
名瀨 Naze	53.9	23.8	SSE	2	10	N	r	龍岩 Ryūganpo	59.3	21.2	SW	6	2	C	b	-
鹿兒島 Kagosima	57.4	19.9	NE	4	10	N	r	大連 Dairen	60.0	20.6	S	7	0	-	b	-
宮崎 Miyazaki	59.8	18.6	E	4	10	N	r	營口 Yinkow	59.3	23.2	S	4	10	C	c	-
熊本 Kumamoto	58.0	20.7	-	1	10	SK	c	奉天 Mukden	58.2	27.1	N	3	10	SK	c	-
足利 Asizuri	59.2	18.5	E	9	10	N	r	長春 Changchun	61.6	20.6	NNW	4	10	SC	c	-
高知 Kōchi	60.3	19.6	WSW	2	10	N	r	天津 Tientsin	57.9	28.0	SE	2	10	SC	c	-
室戸 Muroto	60.0	18.4	E	6	10	SK	c	青島 Tsingtau	60.2	17.0	S	6	1	C	b	-
和歌山 Wakayama	59.9	20.7	WSW	3	10	KC	c	上海 Shanghai	59.9	19.8	NE	4	4	K bc	c	-
潮岬 Siomisaki	60.3	18.2	NE	7	10	SK	c	大東島 Ōogazirizima	56.0	-	SSW	7	10	N	r	C-10
大分 Ōita	59.9	17.0	-	0	10	N	r									
松山 Matuyama	59.3	21.1	-	0	10	N	c									
多摩津 Tadotsu	59.4	19.9	-	1	10	SC	c									
廣島 Hiroshima	59.6	19.4	SW	2	10	SK	c									
岡山 Okayama	59.5	22.4	ESE	3	9	CS	c									

天氣圖
WEATHER CHART.
THE CENTRAL METEOROLOGICAL OBSERVATORY OF JAPAN. TOKYO.



等壓線 Isobaric line ○ 快晴 Clear ⊗ 雪 Snow 軟風 Light Wind 2-4 m.p.s. 烈風 Strong Gale 29-35 m.p.s. 颶風 Hurricane 35-40 m.p.s.
 等溫線 Isothermal line ⊙ 晴 Fair ⊙ 霧 Fog 和風 Moderate Wind 4-6 m.p.s. 15-20 m.p.s. 疾風 Strong Wind 6-10 m.p.s. 20-25 m.p.s. 40-
 不連續線 Line of discontinuity ● 雨 Rain ⊕ 雷雨 Thunder storm 強風 Gale 10-15 m.p.s. 25-29 m.p.s. 40-
 波の模様 Sea Disturbance: 無記号 海面平滑 No symbol means dead calm; 海面穏和 Smooth; 小波 Small waves 浪小 Slight; 浪可 Moderate; 浪頗高 Rough; 浪甚高 Very high; 浪暴 Phenomenal; 方向の波の模様 Direction shows in which swell or roller comes.

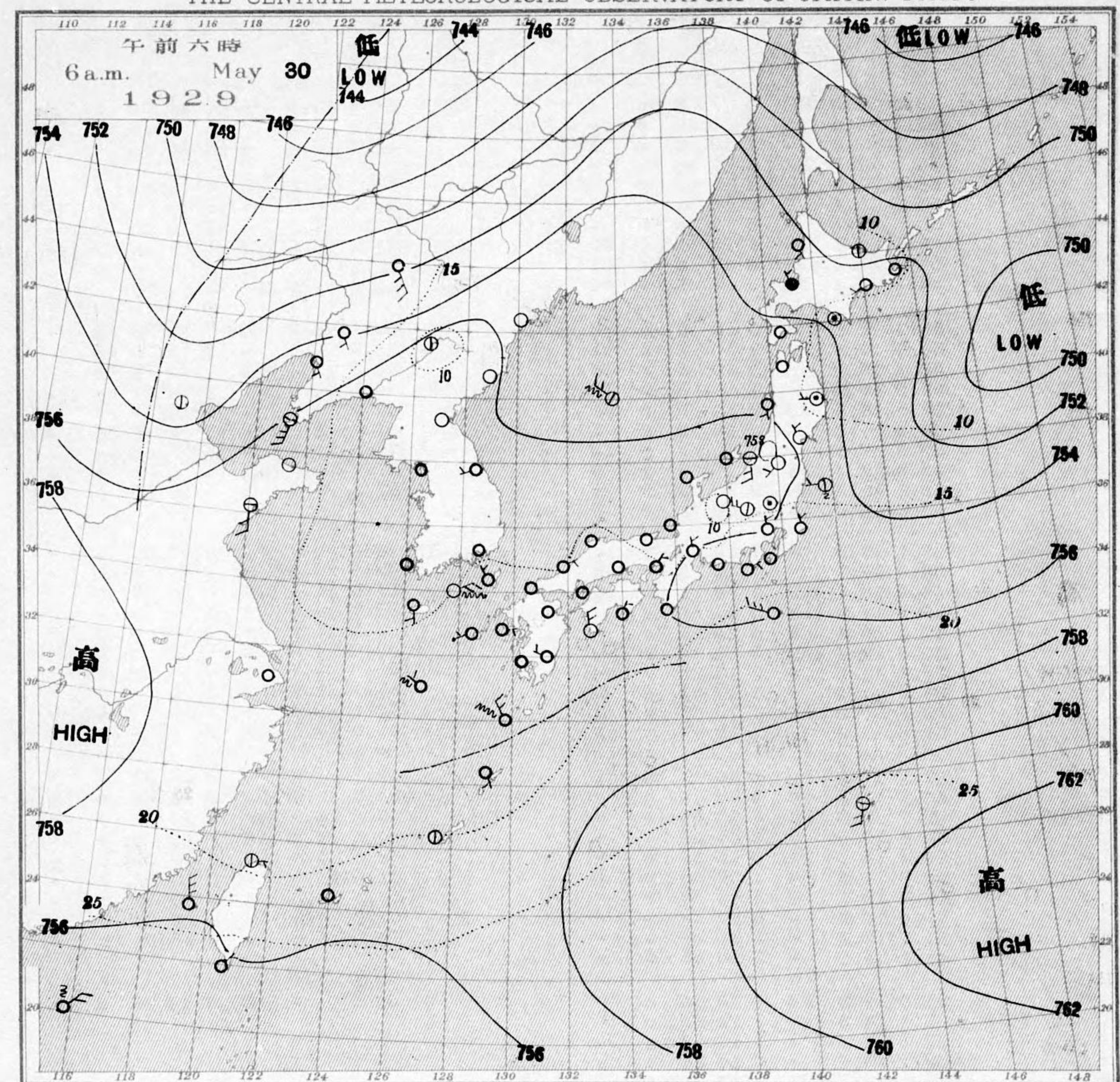
明治廿七年三月七日第三種郵便物認可
昭和四年五月第一日發行

發行人 發行所
東京市麹町區竹下町貳番地

中央氣象臺

東京市神田區西小川町一丁目六番地電話九段二八四四番
販賣印刷者合資會社 清華堂 定價郵稅共全五錢

天氣圖
WEATHER CHART.
THE CENTRAL METEOROLOGICAL OBSERVATORY OF JAPAN. TOKYO.



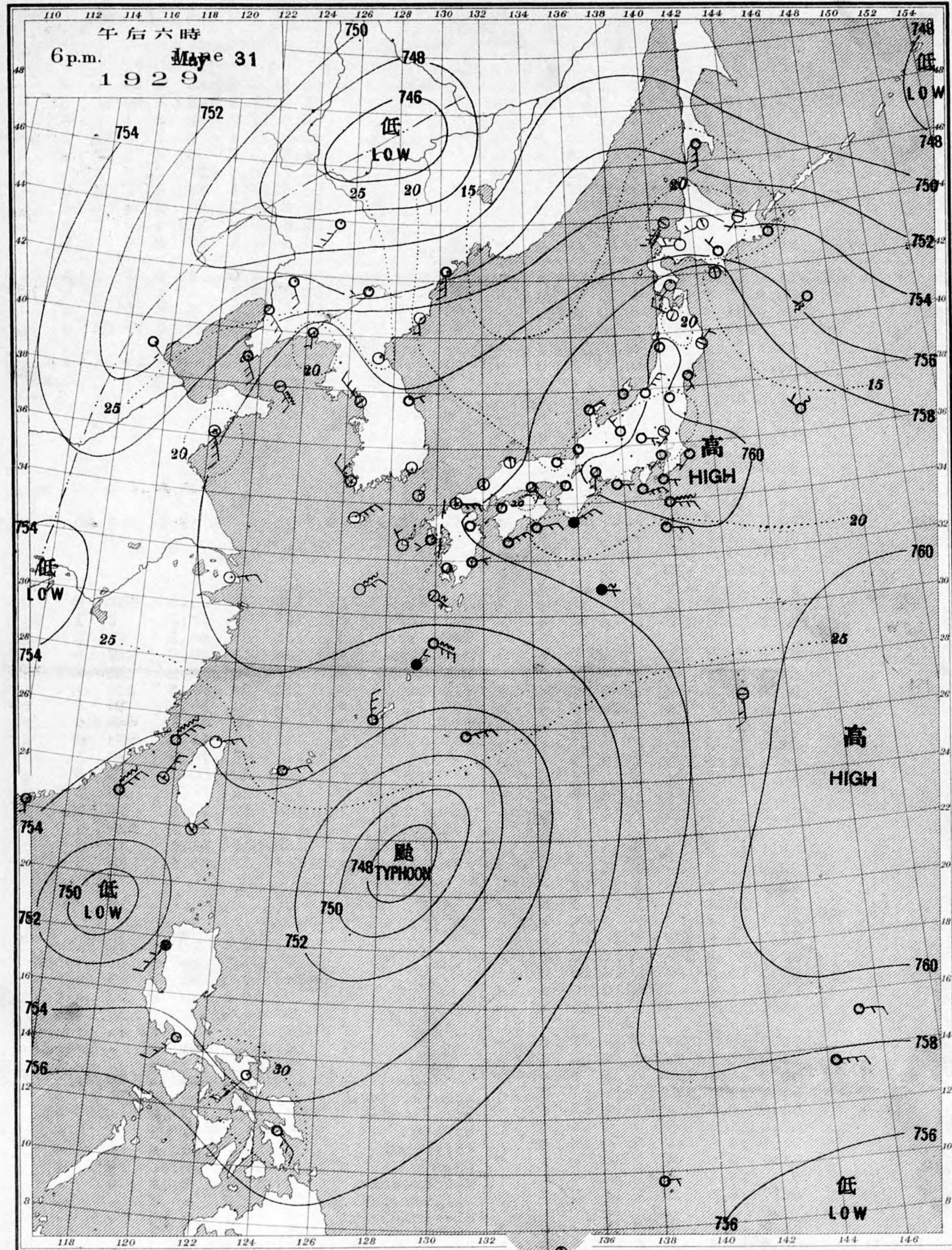
天氣豫報		WEATHER FORECASTS	
第一區 南亞東風	雲雨模様	I S-E	cloudy likely to rain
第二區 北亞東風	晴后曇	II N-E	fair, cloudy later
第三區 全	全	III N-E	fair, cloudy later
第四區 全	曇	IV N-E	cloudy
第五區 北亞西風	全	V N-W	cloudy
第六區 南亞東風	晴后曇	VI S-E	fair, cloudy later
第七區 北亞西風	晴	VII N-W	fair
第八區 南亞東風	全	VIII S-E	fair
第九區 全	晴后曇	IX S-E	fair, cloudy later

天氣概況
 低氣壓ハ北海道儘カ東南東ノ洋上ニ去リ日本近クハ今ノ所低氣壓ハアヤマセシ只九州ノ琉球ノ間ヲ弱イテ連續線カ走リ居ラス。高氣壓ハ小笠原島ニ七六ニ耗イテ中部ニ七五八耗イカアリコレヲ以テ日本内地ハ一般ニ曇天デ所々薄曇リナッテ居ラス。溫度ハ概シテ平年並ニテス。

東京豫報 TOKYO.
 今晚ハ南ノ風后北ノ風最
 明日ハ北ノ風日ハ南ノ風曇

天氣圖
WEATHER CHART.

THE CENTRAL METEOROLOGICAL OBSERVATORY OF JAPAN. TOKYO.



等壓線 Isobaric line ○ 快晴 Clear ⊗ 雪 Snow
 等溫線 Isothermal line ① 晴 Fair ⊙ 霧 Fog
 不連續線 Line of Discontinuity ● 雲 Cloudy ● 雷雨 Thunder-storm
 雨 Rain
 軟風 Light Wind 2-4 烈風 Strong Gale 颶風 Hurricane
 和風 Moderate Wind 4-6 15-20 m.p.s. 29-35 m.p.s.
 疾風 Strong Wind 6-10 20-25 " 35-40
 強風 Gale 10-15 25-29 " 40 <

波ノ模様 Sea-Disturbance: 無記號海面平滑 No symbol means dead calm; 海面穏和 Smooth; 波少 Small Swell; 波可 Moderate; 浪高 High; 浪甚高 Very high; 怒濤 Phenomenal; 方向ハウネリ又ハ浪ノ来ル方向 Direction shows in which swell or roller comes.

明治廿七年三月七日第三種郵便物認可
昭和四年六月一日發行

發行人 發行所
東京市麹町區區竹平町東番地

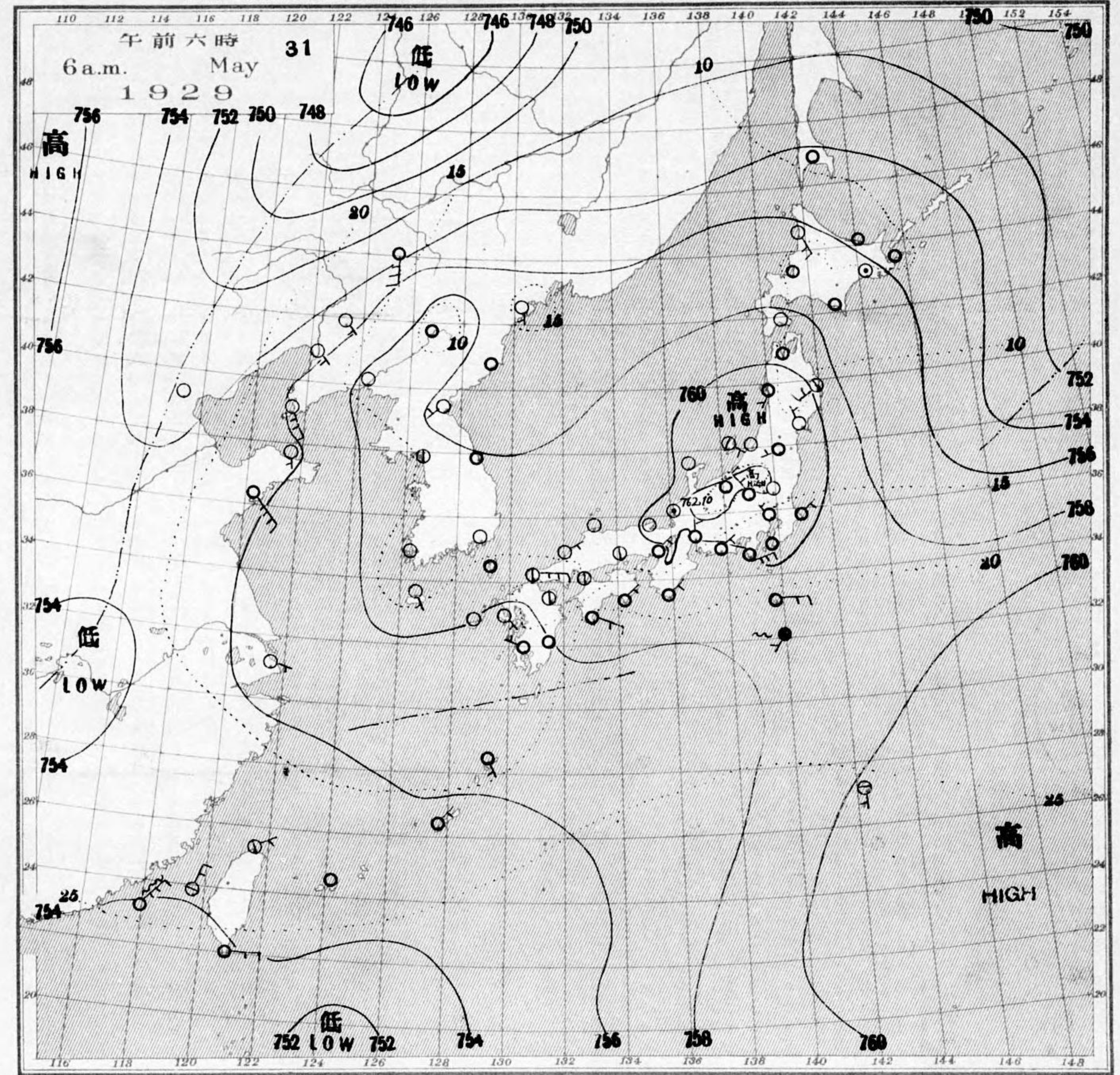
中央氣象臺

東京市神田區西小川町一丁目四番地 電話九段一八四四番
印刷販賣者清華堂 山田忠義(定價郵便共壹枚金五錢)

天氣圖

WEATHER CHART.

THE CENTRAL METEOROLOGICAL OBSERVATORY OF JAPAN. TOKYO.

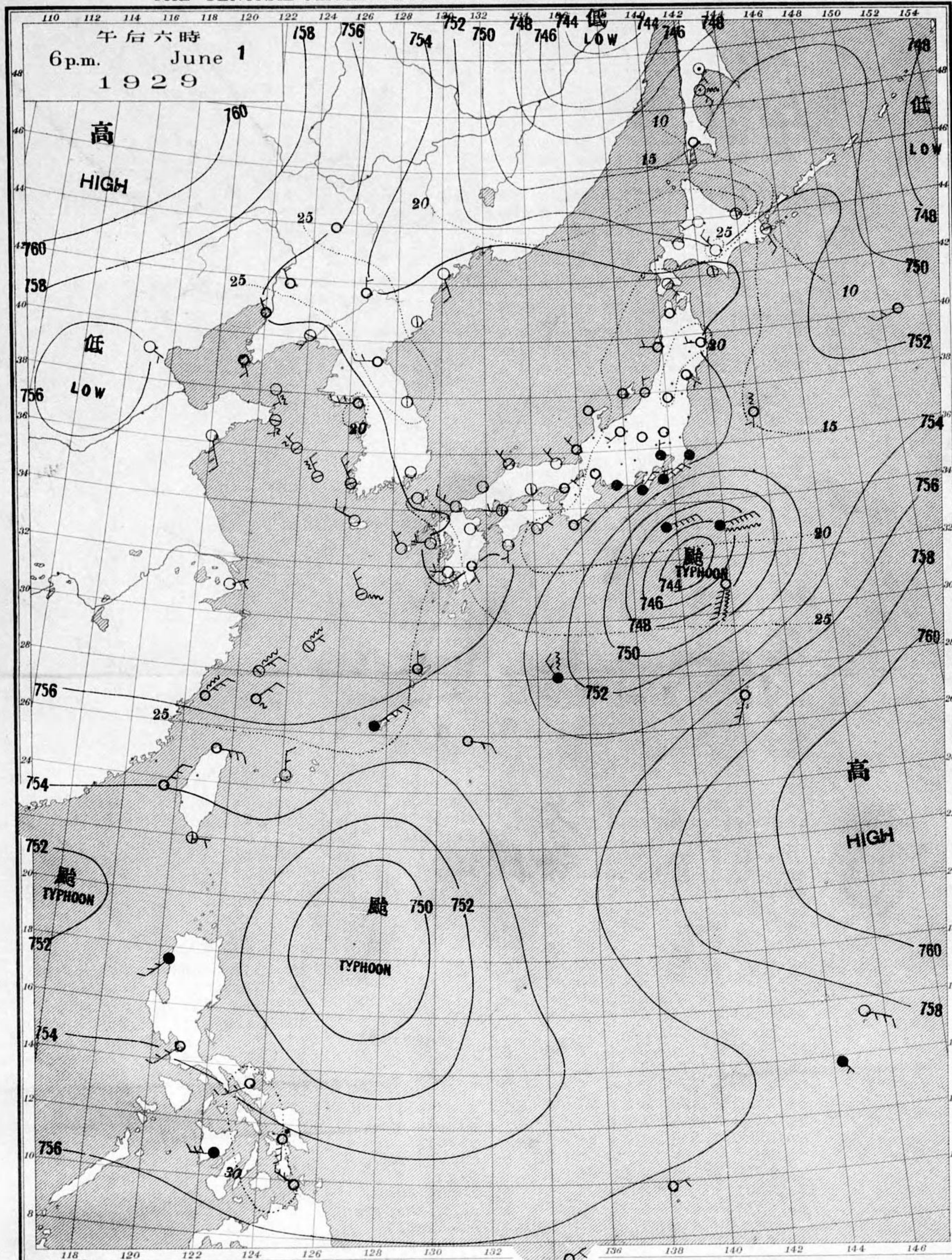


天氣豫報		WEATHER FORECASTS	
第一區	南乃至東風 雲少雨	I S-E	cloudy with some rain
第二區	北乃至東風 雲雨撥綠	II N-E	cloudy, likely to rain
第三區	全 全	III N-E	cloudy
第四區	全 全	IV N-E	cloudy
第五區	全 全	V N-E	cloudy
第六區	南乃至東風 全	VI S-E	cloudy
第七區	北乃至西風 晴	VII N-W	fair
第八區	全 全	VIII N-W	fair
第九區	南乃至西風 全	IX S-W	fair

天氣概況
 七六〇兆、高氣圧が日本中部に控へ、今所日本はクハ
 低氣圧ト行程モノハアリマセン、從ツ天氣一般ニ薄曇
 リ物アリ山陰道九州西部等ハ晴リ居ラス。低氣圧
 ノ黑龍江中流域、揚子江中流域及ソノ島、東等
 ノアリマセン此地ハ直接ノ影響ハアリマセン。温度
 ハ一般ニ平年並ニシマス。

東京豫報 TOKYO.
 今晚モ明モ北ノ風一時南ノ風量リテ天氣ハ次第ニ
 下リ坂トナレ。

天氣圖
WEATHER CHART.
THE CENTRAL METEOROLOGICAL OBSERVATORY OF JAPAN. TOKYO.



等壓線 Isobaric line	○ 快晴 Clear	⊗ 雪 Snow	↘ 軟風 Light Wind 2-4 m.p.s.	↘ 烈風 Strong Gale 15-20 m.p.s.	↘ 颶風 Hurricane 29-35 m.p.s.
等溫線 Isothermal line	⊙ 晴 Fair	⊙ 霧 Fog	↘ 和風 Moderate Wind 4-6	↘ 疾風 Strong Wind 6-10	↘ 強風 Gale 10-15
不連續線 Line of discontinuity	● 雲 Cloudy	⊙ 雷雨 Thunder-storm	↘ 強風 Gale 10-15	↘ 強風 Gale 10-15	↘ 強風 Gale 10-15

波ノ模様 Sea Disturbance: 無記號 海面平滑 No symbol means dead calm; 海面穏和り Smooth; 波ノ模様 Slight; 波ノ模様 Moderate; 浪稍高 Rough; 浪甚高 Very high; 怒濤 Phenomenal; 方向ノ入り又ノ浪ノ来 Direction shows in which swell or roller comes.

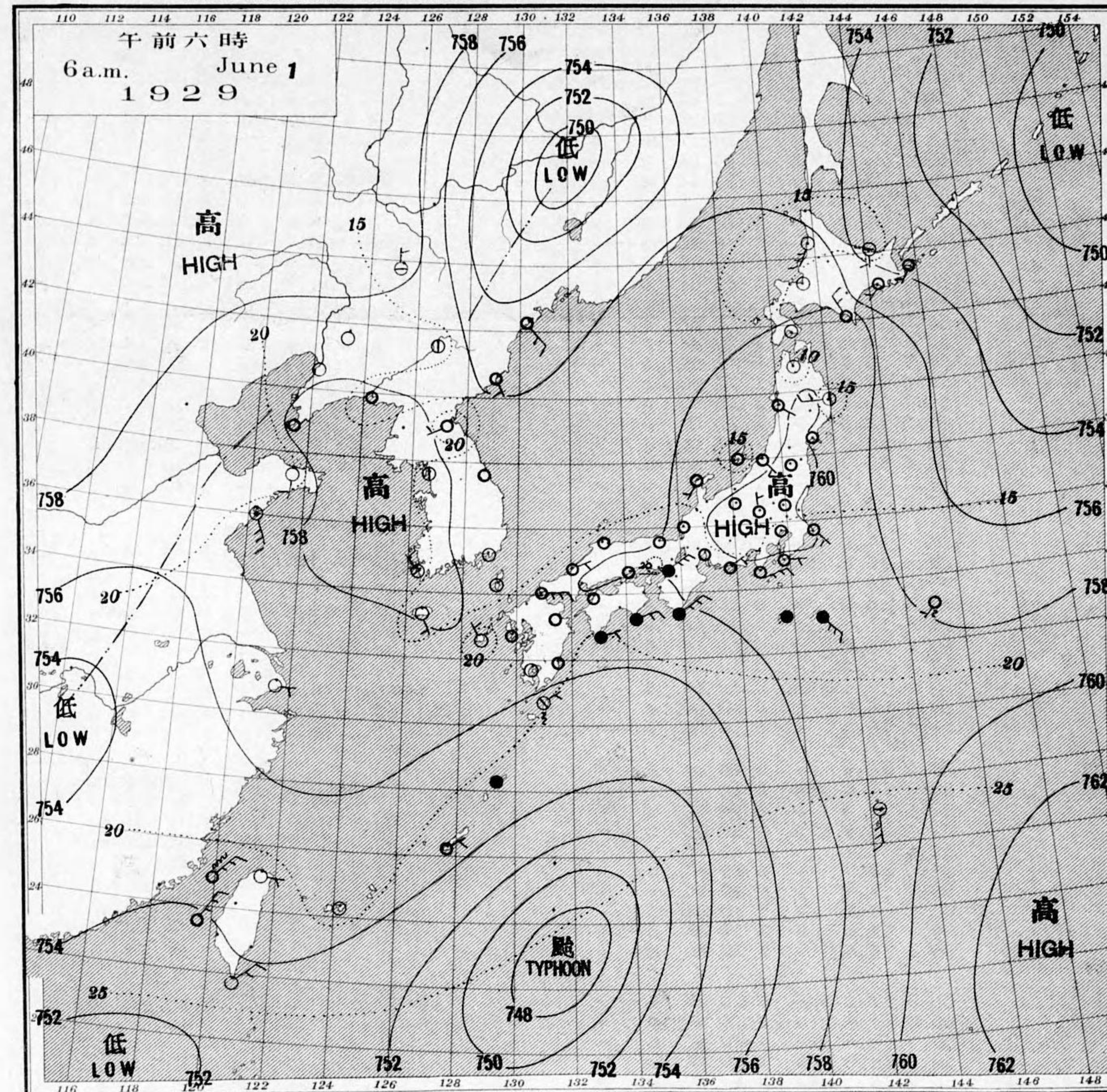
明治廿七年三月七日第三種郵便物認可
昭和四年六月二日發行

發行人 發行所
東京市神田區竹町貳番地

中央氣象臺

東京市神田區西小川町一丁目四番地 電話九段一八四四番
印刷販賣者清華堂 山田忠義 (定價郵稅共壹枚金五錢)

天氣圖
WEATHER CHART.
THE CENTRAL METEOROLOGICAL OBSERVATORY OF JAPAN. TOKYO.



天氣豫報

第一區	北乃至西風	曇
第二區	北乃至東風	雨後天氣良好
第三區	全	曇
第四區	全	曇
第五區	全	曇少雨
第六區	南乃至東風	全
第七區	全	天氣惡劣
第八區	南乃至西風	曇
第九區	全	曇少雨

WEATHER FORECASTS

I	N-W cloudy
II	N-E rainy, improving later
III	N-E cloudy
IV	N-E cloudy
V	N-E cloudy with some rain
VI	S-E cloudy with some rain
VII	S-E changeable
VIII	S-W cloudy
IX	S-W cloudy with some rain

天氣概況

高氣壓が関東の中部地方を跨り関東の北に漸く内
の西へ一般に薄曇りとなり、颶風が三浦半島に近海海上へ
入り、所北東に進入し、東海運に曇り、量又上り
南海運の九州、關西方面及大島、瀬戸内海に降
り、朝鮮西部の高氣壓が、各方面に
し、勝つた。又、其他低氣壓、松花江下流域
に揚子江中流域にあり、温度一般に平年並に


東京豫報 TOKYO.

今晚は明け北東風、曇雨模様、
暴風警報、
第一、風雨強力、五月廿一日午後九時十分警戒、

天氣圖

WEATHER CHART.

THE CENTRAL METEOROLOGICAL OBSERVATORY OF JAPAN, TOKYO.



終

天氣圖第一號

天氣豫報

第一區	北至西風	雲少雨
第二區	北至東風	晴後雲
第三區	全	全
第四區	全	全
第五區	全	全
第六區	南至東風	晴
第七區	北至西風	全
第八區	全	全
第九區	南至西風	全

WEATHER FORECASTS

I	N-W	cloudy with some rain
II	N-E	fair, cloudy later
III	N-E	fair, cloudy later
IV	N-E	fair, cloudy later
V	N-E	fair, cloudy later
VI	S-E	fair
VII	N-W	fair
VIII	N-W	fair
IX	S-W	fair



天氣概況

風向ハ可ナリ速サテ北東ニ進ミ今朝六時ハ奥羽ノ邊カ東ノ洋上ニ去リマシタ此ノ時ハ内地ノ天氣ハ一般ニ恢復シ概テ晴ル勝テナクテ多ク低氣壓ハソコニオホツク海北西部ノソコ島ノ東ニヒ連ノ河川流域等ニ高氣壓ハ支那東海ニツケテ進ム模様ナシ温度ハ中部地方ハ昨年ヨリ四度カ至五度位低目ヲ北海道ニ二三度高目ヲアツクマシ

東京豫報 TOKYO.

今晚ハ南ノ風後北ノ風 晴ル
明日ハ北ノ風一時南ノ風 晴後雲

暴風警報

第一區 第一日午後二時四十五分警戒ヲ解ク
第二區 第一日午後八時十五分警戒ヲ解ク
第三區 第二日午前七時十五分警戒ヲ解ク
東京地方 第二日午前七時十五分警戒ヲ解ク