

浙江省杭縣土地統計

民國二十三年四月編印

浙江省民政廳測丈隊



浙江省杭縣土地統計

緒 言

杭縣舊爲仁和錢塘兩縣。民國十六年，始置杭州市，畫六區隸杭縣，土地行政區仍之，更名曰都，其下爲圖，凡六都一百五十有三圖，並經測丈，製圖編號。案全縣面積一百四十餘萬畝，已耕九十餘萬畝，占百分之六十九有奇，居民八萬餘戶，三十九萬餘口，男多於女，其中業農七萬餘戶，三十二萬餘口，占百分之八十三有奇。論耕地指數，高於各國，而戶口稠密，每口所得耕地，不及三畝，設以壯丁十四萬口計，每口亦栽及六畝。然此猶平均之數，其間復多寡不均，貧富互異，推計所得，十畝以下，謂之貧農，占百分之八十；十畝至三十畝之間，謂之中農，占百分之十八；三十畝以上，謂之富農，占百分之二而已。田賦舊稱，分田地山塘四類，區畫未當，今別爲六，曰田，曰農地，曰宅地，曰池塘，曰林地，曰雜地。田最多，占五十四萬餘畝，農地次之二十七萬餘畝，林地又次之，十萬餘畝，池塘又次之，六萬餘畝，宅地最少，三萬餘畝，雜地亦爲二十七萬餘畝，而公用地如道路，河川，堤堰，鐵道，凡十萬餘畝，又不在內焉。物產分類，言人人殊，姑以己意，區而爲九，一五穀，占地五十五萬餘畝。年可產米八十六萬餘石，以每人每年二石半計，實不足十萬石。二桑，占十七萬餘畝，比年絲市衰歇，改植爲多。三樹木，占七萬餘畝。四魚，占五萬餘畝。五果物，六竹，俱占三萬餘畝，果物以梅，甘蔗，塘棲枇杷爲著，竹有筍竹毛竹之別，第十、十一、十二、三都皆有之。七茶，占二萬餘畝，佳者稱高山茶。八纖維植物，如棉麻之屬，占一萬餘畝。此外未生產地二十餘萬畝，俱待墾植，不生產地亦二十二萬餘畝，而墓地幾占十之二，可驚也。至於產量則因地因物而異，故所入亦各不同。獲利最豐者，無過於第十一都之柿，每畝可得五十餘元，七、八、九、都之甘蔗

，自三十二元至三十九元不等。七都之元參，荸薺，及麻，九都之櫻桃枇杷，亦殊不惡；米則在六元至九元間其副產品如麥，如菜子，如蠶豆，如芋艿之類，亦二元有奇。收入最少者爲茅柴松柴，每畝不及二元也。凡茲所述，俱附圖表，可以復按，無待贅陳。惟地寡人衆，出多入少，足滋隱憂。耕者有地，十之七八不及十畝，益以地力有限，捐賦特重，銷路又爲各國產品，攘奪殆盡，終歲勤苦，不得溫飽，流離轉徙，勢所必至，江南富沃之區，而猶若是，他可知矣，與言及此，憂懼何已！

二十三年四月 俞俊民

浙江省杭縣土地統計

圖表目次

類別	圖號次	表號次	圖表名稱	頁數	
坵數與面積	第一圖	第一表	杭縣各都圖坵數面積統計圖	一 幅	
	第二圖		杭縣各都圖面積比較圖	一 幅	
	第三圖	第二表	杭縣各都圖坵數面積統計表	二 頁	
	第四圖		杭縣造串畝數與清丈畝數比較圖	一 幅	
土地 使用 狀況	第五圖	第三表	杭縣各都土地使用狀況統計表	一 大頁	
			第六圖	杭縣第七都土地使用狀況分布圖	一 幅
	第七圖	杭縣第八都土地使用狀況分布圖	一 幅		
	第八圖	杭縣第九都土地使用狀況分布圖	一 幅		
	第九圖	杭縣第十都土地使用狀況分布圖	一 幅		
	第十圖	杭縣第十一都土地使用狀況分布圖	一 幅		
	第十圖	杭縣第十二都土地使用狀況分布圖	一 幅		
	第十圖	第四表	杭縣第七都土地使用狀況統計表	三 頁	
	第十圖	第五表	杭縣第八都土地使用狀況統計表	六 頁	
	第十圖	第六表	杭縣第九都土地使用狀況統計表	二 頁	
第十圖	第七表	杭縣第十都土地使用狀況統計表	六 頁		
第十圖	第八表	杭縣第十一都土地使用狀況統計表	四 頁		
第十圖	第九表	杭縣第十二都土地使用狀況統計表	三 頁		
土地生產狀況	第十一圖	第十表	杭縣土地生產狀況統計圖	一 幅	
	第十二圖		杭縣各都農產物收益統計圖	一 幅	
	第十二圖		杭縣土地生產狀況統計表	一 頁	
	第十二圖		杭縣各都農產物收益統計表	四 頁	
土地分配狀況	第十三圖	第十三表	杭縣第九都(西鎮區)土地分配狀況統計圖	一 幅	
			第十四表	杭縣第九都(西鎮區)各圖已領圖照各戶土地分配狀況統計表	十 頁
			第十五表	杭縣第七都(喬峯區)各圖已領圖照各戶土地分配狀況統計表	} 六 頁
			第十六表	杭縣第八都(臨平區)各圖已領圖照各戶土地分配狀況統計表	
			第十七表	杭縣第十都(瓶窰區)各圖已領圖照各戶土地分配狀況統計表	
			第十七表	杭縣第十一都(調露區)各圖已領圖照各戶土地分配狀況統計表	
公有地	第十四圖	第十八表	杭縣各都圖公有地統計表	四 頁	
		第十九表	杭縣各都圖公有地私有地比較圖	一 幅	
		第十九表	杭縣各都圖公有地私有地統計表	四 頁	

凡 例

(一)本書容共分五類，

1. 各都圖土地坵數與面積
2. 土地使用狀況
3. 土地生產狀況
4. 土地分配狀況
5. 公有地


(二)本書材料，第一，第二，第五三類係根據本隊於十九年七月至二十二年三月實地清丈及調查後，按各坵面積統計而成。第三類農產物收益統計，係於二十三年春，由本隊駐杭縣各鄉鎮發照分處向就地老農諮詢所得；每圖中每種農產物，調查次數均在三十以上。第四類係根據二十三年二月以前，已領圖照各戶所有土地之面積。

(三)本書各圖表所列各都番號，係與杭州市各都之番號相啣接。杭縣自第七都起至第十二都為止。

(四)本書各圖表所載面積之單位，除有特別註明者外，概為市畝。(六千平方市尺為一市畝。0.9216市畝等於一舊畝)。

(五)統計之數值，有因時間變遷而更動者；本書各圖表所記，均係調查時所得之數值。

杭縣各都圖坵數面積統計圖




各都每坵平均面積比較表(除公用地)

各都坵數比較表

第一圖

杭縣各都圖土地面積比較圖

(畝為單位)



廿三年二月

統計組製

第一表

杭縣各都圖坵數畝數統計表(一)

第七都(喬皋區)			
圖別	鄉鎮名稱	坵數	畝數
第一圖	回龍, 豐禾, 長安鄉。	4202	6088.251
第二圖	寶善, 同善, 永善, 長善鄉。	4493	8528.313
第三圖	孝義, 合志鄉。丁蘭鎮。	3671	9081.078
第四圖	吳葛聯合, 和睦聯鄉。	6475	12850.878
第五圖	永仁, 安樂鄉。喬司鎮。	7086	10925.978
第六圖	大三圍, 小三圍鄉。	4021	8681.050
第七圖	外三圍鄉。	81	91971.891
第八圖	范埠, 吉慶鄉, 翁埠鄉。	4800	9259.623
第九圖	梅墅, 樂成鄉。	4501	8997.522
第一〇圖	水墩, 良熟, 洪福鄉。	5582	11695.367
第一一圖	太平, 橫嶺, 顧陳鄉。	5953	11196.406
第一二圖	視義, 慕賢, 和協鄉。	3844	8172.063
第一三圖	皋城, 連峯鄉。	3945	17612.309
合計		58654	214459.245

第八都(臨平區)			
圖別	鄉鎮名稱	坵數	畝數
第一圖	星橋鎮	6278	9998.362
第二圖	中貞鄉	10344	7373.072
第三圖	南亭鄉	9794	9159.479
第四圖	小林鎮	3914	2836.770
第五圖	臨平鎮	5260	7370.050
第六圖	國和鎮	4055	8283.853
第七圖	東河鄉	8073	7603.061
第八圖	安平鄉	6085	5151.312
第九圖	黎民鄉	7799	6009.744
第一〇圖	千金鄉	9869	6183.074
第一一圖	長壽鄉	9277	5752.777
第一二圖	永安鄉	7742	4997.906
第一三圖	西乾鄉	7308	5359.056
第一四圖	東元鄉南	9247	5758.954
第一五圖	北利鄉	9966	7901.416
第一六圖	東元鄉北	8971	6200.251
第一七圖	民權鄉	9694	6254.854
第一八圖	豐稔鄉	8507	5572.154
第一九圖	高安鄉。亭趾鎮。	9871	6204.890
第二〇圖	永甯鄉	9497	6530.443
第二一圖	信義鄉	9903	5897.678
第二二圖	長子鄉。博樂鎮。	7550	4342.819
第二三圖	民生鄉	9219	5363.020
第二四圖	五杭鎮	5535	3087.239

第二五圖	民族鄉	8843	6186.279
第二六圖	萬壽鄉西	7151	3359.276
第二七圖	萬壽鄉東	6095	3409.846
合計		215847	162150.635

第九都(西鎮區)			
圖別	鄉鎮名稱	坵數	畝數
第一圖	尚書鄉	9540	10701.666
第二圖	肇太鄉	6947	6607.017
第三圖	仁莊鄉南	7465	6093.082
第四圖	仁莊鄉北	7721	6307.661
第五圖	八字鄉	7697	6393.279
第六圖	行和鄉	9261	6528.368
第七圖	唐虞鄉	4957	4261.701
第八圖	民和鄉	6079	3756.618
第九圖	奉賢鄉	6774	4400.021
第一〇圖	施行鄉	7889	10866.733
第一一圖	保善鄉	8764	6534.173
第一二圖	義溪鄉	7745	8309.473
第一三圖	四維, 吉平鄉。	9918	8808.713
第一四圖	臥龍鄉	7012	7769.874
第一五圖	南賢鄉	4689	7967.520
第一六圖	畚文鄉	7627	14421.192
第一七圖	崇英鄉	7950	9649.342
第一八圖	北莊鄉	9310	8583.454
第一九圖	獨山鄉	6814	8186.256
第二〇圖	廣涇鄉	6669	8029.866
第二一圖	新訂鄉	5149	3845.143
第二二圖	萬生鄉	6876	6223.610
第二三圖	昇平鄉	4572	4880.767
第二四圖	木杓鄉	8634	7264.936
第二五圖	東富鄉	6634	5456.604
第二六圖	大會鄉	9972	8169.846
第二七圖	鹽山鄉南	8977	9237.928
第二八圖	永泰鄉西	5588	5499.272
第二九圖	永泰鄉北	9770	6156.983
第三〇圖	永泰鄉東	8791	5117.463
第三一圖	永泰鄉南	9371	6193.396
第三二圖	大環橋鄉	9946	7686.640
第三三圖	葛城鄉	8190	5471.345
第三四圖	東塘鄉南	6516	4239.689
第三五圖	東塘鄉北	4516	3311.253
第三六圖	金佛寺。南陽墩鄉。	9991	7473.792
第三七圖	平宅鄉	9697	7981.237

杭縣各都圖坵數畝數統計表(續)

第一表

(接九都)

第三八圖	陡灣鄉	8701	6318.184
第三九圖	宏頭鄉	5596	4917.365
第四〇圖	豐田鄉	7941	6781.684
第四一圖	市東·市西鎮	4380	2917.738
第四二圖	前田，安田，豐年橋鄉。	5680	2820.288
第四三圖	醫陽鄉	4532	3040.877
第四四圖	榮家，錢姚鄉。	7780	6526.069
第四五圖	泰山鄉	4688	6127.229
第四六圖	屯里鄉	5168	6759.896
第四七圖	吳家橋鄉	9232	7097.272
第四八圖	良田鄉	5789	5769.897
第四九圖	長河，田下鄉。	7204	5425.630
第五〇圖	東家橋鄉	9988	6726.576
第五一圖	孤林鄉	7359	5521.944
第五二圖	留下，泉漳鄉。	8276	5354.088
第五三圖	永新鄉	7402	5342.838
第五四圖	落瓜鄉	4079	2746.310
第五五圖	秀史鄉	7043	4912.685
第五六圖	界河鄉	8122	6882.733
第五七圖	三家，邵家鄉。	6976	7041.238
合計		419954	367415.954

第二二圖	葉家橋鄉	5823	10530.399
第二三圖	崇化湖墅鄉北	9506	13527.354
第二四圖	崇化湖墅鄉南	9225	10834.519
第二五圖	大六鄉西	7016	6403.313
第二六圖	大六鄉東	9024	11301.536
第二七圖	方山鄉西	5852	5309.645
合計		188378	224494.678

第十一都 (欽 履 區)

圖 別	鄉 鎮 名 稱	坵 數	畝 數
第一圖	祥北，祥符，東平，三聯，大港鄉。	9084	8696.557
第二圖	望仙，祥南，九聯，如松，小港鄉。	9925	10048.410
第三圖	大安趙五，三寶，長松，小河，和睦，鄉鄰，慶隆，南塘鄉。	8782	10975.624
第四圖	太平，三民，興福鄉。三墩鎮。	4265	4548.019
第五圖	欽一，欽二，欽三，欽四鄉	9096	10303.076
第六圖	履六，履七鄉。	7436	6592.612
第七圖	履一，履二鄉。	5566	5974.401
第八圖	履三，履四鄉。	8716	10012.470
第九圖	履五鄉	7980	8231.083
第一〇圖	欽八鄉	6403	8640.209
第一一圖	留下鎮	6237	21027.714
第一二圖	欽十二，欽十三鄉。	9103	9293.794
第一三圖	欽十，欽十一鄉。	8793	7505.563
第一四圖	欽六，欽九鄉。	6185	5140.390
第一五圖	欽五，欽七鄉。	8719	6785.819
合計		116290	133775.741

第十都 (瓶 窰 區)

圖 別	鄉 鎮 名 稱	坵 數	畝 數
第一圖	瓶窰鎮，羊山鄉。(宋村)	6419	9589.478
第二圖	黃灣鄉北	3797	12428.995
第三圖	黃灣鄉南	5805	5661.671
第四圖	安溪北鎮	8624	27856.040
第五圖	安溪南鎮	6983	7689.098
第六圖	上總埠鄉西	7247	7170.514
第七圖	上總埠鄉東	4555	5437.561
第八圖	石橋頭鄉東	8326	6743.248
第九圖	石橋頭鄉西	4087	4671.112
第一〇圖	橫村塘鄉西	7319	6096.313
第一一圖	橫村塘鄉東	5904	5801.208
第一二圖	良渚鎮	7888	8374.362
第一三圖	勾莊鄉北	7606	6730.366
第一四圖	勾莊鄉南	7870	5838.703
第一五圖	葉家壩鄉	5145	3899.986
第一六圖	大墩鄉	6186	5507.848
第一七圖	八字橋鄉	9618	9512.013
第一八圖	長橋鄉	6174	7363.185
第一九圖	方山鄉東	6939	6772.463
第二〇圖	下確橋鄉	7693	6123.847
第二一圖	杜甫鄉	7747	7319.901

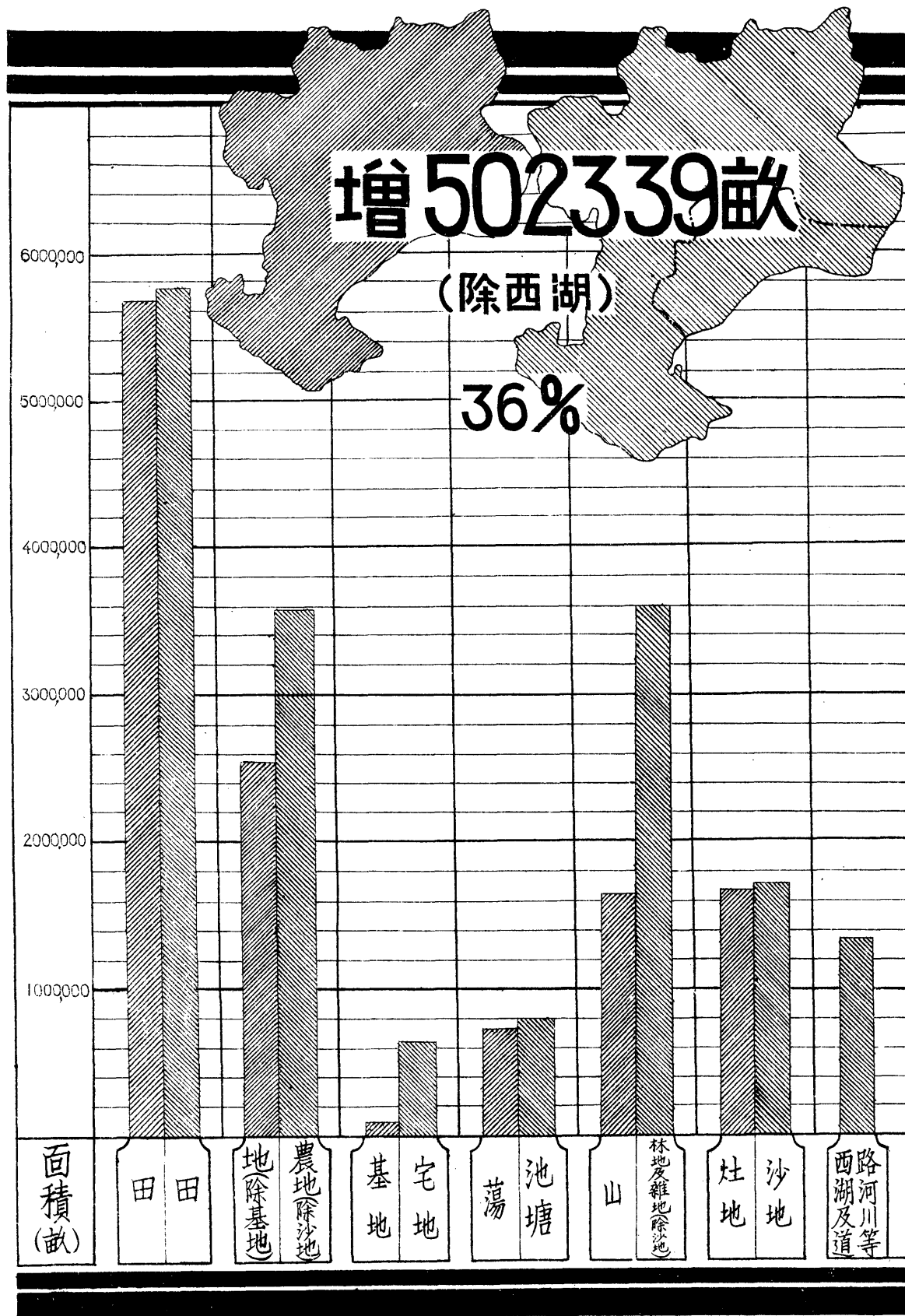
第十二都 (上 泗 區)

圖 別	鄉 鎮 名 稱	坵 數	畝 數
第一圖	天池，梅塢鄉。	5777	30242.339
第二圖	花塢，橫龍鄉。	9448	27809.033
第三圖	九文峯鄉。	8255	23792.989
第四圖	長壽六鄉。	5882	28401.780
第五圖	新民鄉。	9176	41950.441
第六圖	湖步，龍山鄉。	9550	38666.237
第七圖	定山鄉	7560	16057.989
第八圖	定安鄉	5132	17474.042
第九圖	迴龍鄉	8975	14375.816
第一〇圖	新蘭鄉	3559	11639.640
第一一圖	外東，普甯，隆泰清鄉。	7833	14806.975
第一二圖	小沙鄉	289	6791.263
第一三圖	王安鄉	6686	11409.436
第一四圖	周豐，上九，紫光鄉。周家浦鎮。	5549	17392.091
合計		93671	330810.071

杭市縣造串畝數與清丈畝數比較圖

造串畝數

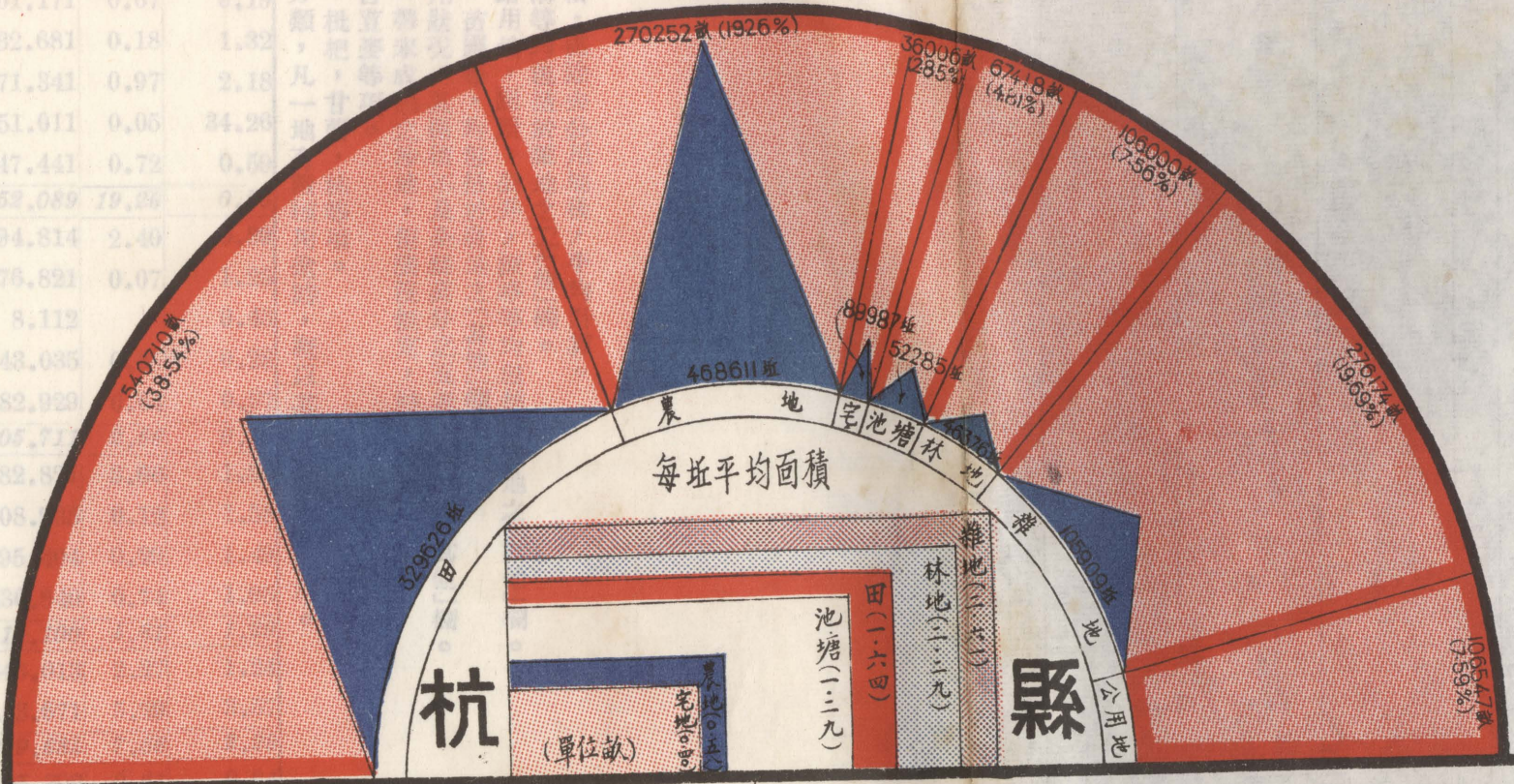
清丈畝數



第二表 杭市縣造串畝數與清丈畝數比較表

產 別	造串畝數	造串畝數 折合新畝	地 目	清 丈 畝 數		增加新畝
				杭 州 市	杭 縣	
田	614,679	566,489	田	34,854	540,710	9,075
地(除基地)	275,584	253,978	農地(除沙地)	99,700	259,492	105,214
基 地	9,382	8,646	宅 地	28,304	36,006	55,664
蕩	78,151	72,024	池 塘	12,478	67,418	7,872
山	179,585	165,505	林 地	3,806	106,000	} 194,607
			雜地(除沙地)	50,493	199,813	
灶 地	181,950	167,685	沙 地	83,438	87,121	2,874
			道路河川等	20,486	106,547	127,033
			西 湖	8,242		
合 計	1,339,331	1,234,327	合 計	341,801	1,403,107	502,339
備 考	一、造串畝數係根據浙江財政審查委員會杭縣田賦一覽表 二、灶地造串畝數係根據兩浙舊仁和場二十二年份灶課地畝額徵表 三、清丈沙地面積包括雜地中之水涉及五都十圖七都七圖之農地雜地面積 四、造串畝數係以路心或河心為界故已包含道路河川等公用地					

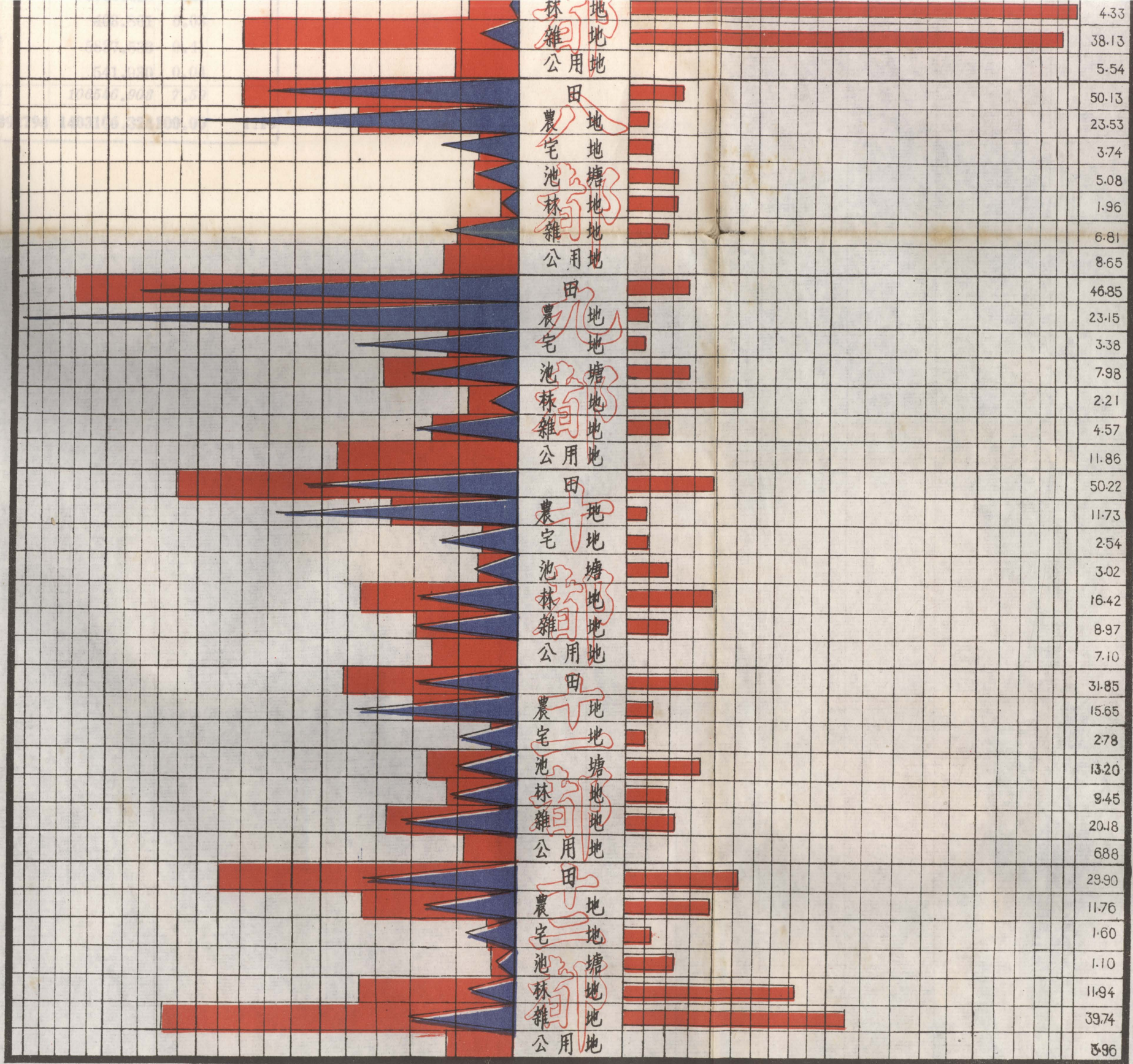
杭縣各都地目分類坵數面積統計圖



坵數面積比較表

每坵平均面積比較表

坵數面積比較表																				每坵平均面積比較表														
(萬畝)										(畝)										面積百分比														
20	19	18	17	16	15	14	13	12	11	10	9	8	7	6	5	4	3	2	1		1	2	3	4	5	6	7	8	9	10	11	12	13	14
										田										19.58														
										農地										29.90														
										農宅地										1.53														
										池塘										0.98														
										林地										4.33														
										雜地										38.13														
										公用地										5.54														
										田										50.13														
										農地										23.53														
										農宅地										3.74														
										池塘										5.08														
										林地										1.96														
										雜地										6.81														
										公用地										8.65														
										田										46.85														
										農地										23.15														
										農宅地										3.38														
										池塘										7.98														
										林地										2.21														
										雜地										4.57														
										公用地										11.86														
										田										50.22														
										農地										11.73														
										農宅地										2.54														
										池塘										3.02														
										林地										16.42														



第四圖

浙江省民政廳測丈隊統計組製
二十三年二月

第三表

杭縣各都土地使用狀況統計表

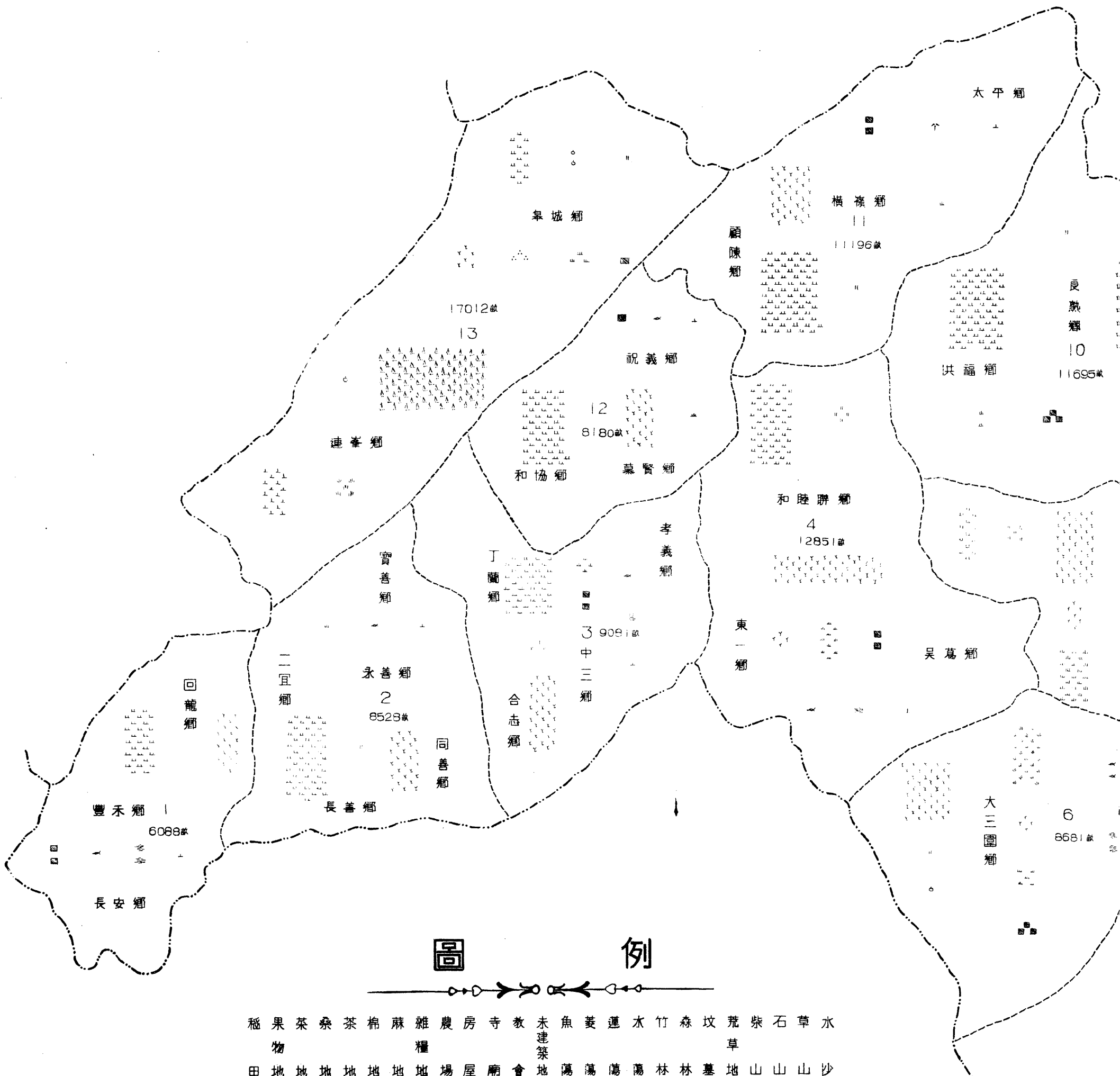
類別	都別	第七都(喬皋區)				第八都(臨平區)				第九都(西鎮區)				第十都(瓶窰區)				第十一都(欽履區)				第				
		地	數	畝	面	地	數	畝	面	地	數	畝	面	地	數	畝	面	地	數	畝	面		地	數	畝	面
目	狀	數	畝	百分比	每	數	畝	百分比	每	數	畝	百分比	每	數	畝	百分比	每	數	畝	百分比	每	數	畝	百分比	每	
					均				均				均				均				均				均	
田	稻	13763	42002.409	19.59	3.05	70930	81284.906	50.13	1.14	13809	172130.841	46.85	1.29	57764	112729.808	50.22	1.95	20117	42622.020	31.86	2.12	34243				
	小計	13763	42002.409	19.59	3.05	70930	81284.906	50.13	1.14	13809	172130.841	46.85	1.29	57764	112729.808	50.22	1.95	20117	42622.020	31.86	2.12	34243				
	農	166	367.692	0.17	2.21	3486	1657.914	1.02	0.48	40143	23939.844	6.58	0.59	79	30.639	0.01	0.39	320	120.404	0.10	0.38	136				
	蔬菜地	1142	2169.624	1.01	1.96	1147	594.018	0.37	0.52	1091	419.035	0.11	0.38	106	36.402	0.02	0.34	246	158.139	0.12	0.64	2051				
	桑地	2514	37645.932	17.56	1.49	94883	33691.936	20.78	0.36	154795	56114.204	15.27	0.36	66064	25145.586	11.20	0.38	35142	15756.031	11.78	0.45	2183				
	茶地	111	362.446	0.17	3.26	140	83.690	0.05	0.60	146	81.174	0.02	0.55	142	314.449	0.14	2.21	1610	3004.623	2.25	1.87	11401				
	棉地	1089	9159.165	4.27	8.41	281	155.407	0.10	0.55	117	56.094	0.01	0.48	6	5.976		1.00					26				
	蔗地	1128	2076.952	0.97	1.84	527	270.877	0.17	0.51	128	32.243	0.01	0.25	5	0.692		0.14	2	2.327		1.20	125				
	雜糧地	3582	11005.908	5.13	3.07	1206	598.903	0.37	0.50	412	172.632	0.04	0.42	74	44.433	0.02	0.60	65	97.572	0.07	1.50	874				
	農場																		7	483.233	0.36	6.90	12			
地	其他	980	1326.753	0.62	1.35	3883	1258.666	0.77	0.32	7742	4311.817	1.16	0.56	1439	766.362	0.34	0.53	1910	1302.958	0.97	0.68	1112				
	小計	33347	64114.382	29.90	1.92	105553	38311.411	23.63	0.36	204574	85177.043	23.15	0.42	67915	26344.539	11.73	0.39	39302	20925.287	15.65	0.53	17920				
	住宅	3410	3105.884	1.45	0.91	14865	5653.958	3.49	0.38	35923	11963.176	3.25	0.33	13845	5372.765	2.39	0.39	9695	3452.489	2.58	0.36	7547				
	寺廟	100	124.937	0.06	1.24	99	119.807	0.08	1.21	238	287.948	0.08	1.21	133	179.187	0.08	1.35	121	171.849	0.13	1.42	164				
	教會					2	3.203		1.60	1	0.464		0.46	1	0.413		0.41					15				
	未建築地	51	35.275	0.02	0.69	272	73.463	0.05	0.27	558	115.453	0.03	0.21	231	91.253	0.04	0.39	524	84.874	0.06	0.16	605				
	其他	34	13.655		0.40	180	192.101	0.12	1.07	455	84.818	0.02	0.19	267	54.555	0.03	0.20	123	17.594	0.01	0.14	528				
	小計	3595	3279.751	1.53	0.91	15418	6042.532	3.74	0.39	37175	12451.859	3.38	0.33	14477	5698.173	2.54	0.39	10463	3726.806	2.78	0.36	8859				
	池	魚	757	940.135	0.44	1.11	6615	7546.783	4.65	1.14	16825	22209.484	6.04	1.32	4033	3916.564	1.75	0.97	9082	16196.003	12.11	1.78	194			
	菱					3	1.208		0.40	576	939.338	0.26	1.63	65	92.995	0.04	1.43	436	673.774	0.50	1.55	3				
蕩					73	44.098	0.03	0.60	2558	3885.360	1.06	1.52	104	145.323	0.06	1.40	9	19.464	0.02	2.16						
藕	1	1.159		1.16																						
塘	水	842	1171.343	0.54	1.39	1021	646.993	0.40	0.63	1858	2283.702	0.62	1.22	3588	2622.473	1.17	0.73	928	767.398	0.57	0.83	2714				
小計	1600	2112.637	0.98	1.32	7712	8239.082	5.08	1.06	21817	29317.884	7.98	1.34	7790	6777.355	3.02	0.87	10455	17656.639	13.20	1.69	2911					
林	竹	354	299.915	0.14	0.85	1846	488.312	0.30	0.26	2151	845.857	0.23	0.39	4742	9061.214	4.04	1.91	10220	6964.755	5.20	0.68	6332				
	森	235	8989.066	4.19	38.25	1082	2697.38	1.66	2.49	990	7281.126	1.98	7.35	14330	27790.600	12.38	1.94	1913	5677.823	4.25	2.97	2181				
	小計	589	9288.981	4.33	15.77	2928	3185.697	1.96	1.09	3141	8126.983	2.21	2.58	19072	36851.814	16.42	1.93	12133	12642.578	9.45	1.04	8513				
雜	墳	3723	2770.280	1.29	0.74	7235	2437.593	1.50	0.34	9354	3261.718	0.89	0.35	9782	3113.348	1.39	0.32	16207	12388.759	9.26	0.77	10834				
	荒地	569	38927.702	18.15	68.41	1625	435.874	0.27	0.27	2405	1651.147	0.45	0.68	2898	1768.964	0.79	0.61	2081	2821.494	2.11	1.36	2777				
	柴山	15	23.588	0.01	1.90	239	1047.883	0.65	4.38	2260	7285.786	2.02	3.22	2782	12011.937	5.35	4.32	1275	8689.182	6.50	3.82	5407				
	石山					12	640.615	0.39	5.00	111	340.598	0.09	3.07	201	610.943	0.27	3.04	59	647.998	0.48	10.98	622				
地	水	5	37102.727	17.31	7420.54																					
	沙																									
	其他	1448	2941.157	1.37	2.03	4079	6488.379	4.00	1.59	6308	4112.971	1.12	0.65	5697	2635.742	1.17	0.46	4198	2459.115	1.83	0.59	1454				
小計	5760	81770.454	38.13	14.20	13306	11050.344	6.81	0.83	20438	16652.220	4.57	0.81	21360	20140.934	8.97	0.94	23820	27006.548	20.18	1.13	21225					
公	道		1602.19	0.75			1201.30	0.74			1983.268	0.54			1805.728	0.80			1004.990	0.75						
	河		4249.656	1.98			12376.784	7.63			41540.403	11.31			14034.255	6.25			8167.383	6.11						
	溝		97.334	0.05			49.780	0.03			35.453	0.01			93.345	0.04			23.490	0.02						
	渠		5808.310	2.70											18.727	0.01										
	堤堰		133.136	0.06			408.794	0.25																		
鐵路																										
小計		11890.631	5.54			14036.663	8.65			43559.124	11.86			15952.055	7.10			9195.863	6.88							
總	計	58654	214459.245	100.00	3.45	215847	162150.635	100.00	0.68	419954	367415.654	100.00	0.77	188378	224494.678	100.00	1.11	116290	133775.741	100.00	1.07	93671				

地 使 用 狀 况 統 計 表

序 號	第十都(瓶窰區)				第十一都(欽履區)				第十二都(上泗區)				合 計			
	坵 數	畝 數	面 積 每 坵 平 均 面 積 百 分 比	每 坵 平 均 面 積	坵 數	畝 數	面 積 每 坵 平 均 面 積 百 分 比	每 坵 平 均 面 積	坵 數	畝 數	面 積 每 坵 平 均 面 積 百 分 比	每 坵 平 均 面 積	坵 數	畝 數	面 積 每 坵 平 均 面 積 百 分 比	每 坵 平 均 面 積
29	57764	112729.808	50.22	1.95	20117	42622.020	31.86	2.12	34243	89940.190	29.90	2.63	329626	540710.174	38.54	1.64
29	57764	112729.808	50.22	1.95	20117	42622.020	31.86	2.12	34243	89940.190	29.90	2.63	329626	540710.174	38.54	1.64
59	79	30.639	0.01	0.39	320	120.404	0.10	0.38	136	105.984	0.04	0.78	44330	26272.387	1.87	0.59
38	106	36.402	0.02	0.34	246	158.139	0.12	0.64	2051	1492.833	0.49	0.73	5783	4870.051	0.35	0.84
36	66064	25145.586	11.20	0.38	35142	15756.031	11.78	0.45	2183	4749.076	1.58	2.18	378216	173102.765	12.34	0.46
55	142	314.449	0.14	2.21	1610	3004.623	2.25	1.87	11401	25856.859	8.60	2.27	13550	29703.241	2.11	2.19
48	6	5.976		1.00					26	24.529	0.01	0.94	1519	9401.171	0.67	6.19
25	5	0.692		0.14	2	2.327		1.20	125	149.590	0.05	1.20	1915	2532.681	0.18	1.32
42	74	44.433	0.02	0.60	65	97.572	0.07	1.50	874	1651.893	0.55	1.89	6213	13571.341	0.97	2.18
					7	483.233	0.36	6.90	12	167.778	0.05	13.98	19	651.011	0.05	34.26
56	1439	766.362	0.34	0.53	1910	1302.958	0.97	0.68	1112	1180.885	0.39	1.06	17066	10147.441	0.72	0.59
42	67915	26344.539	11.73	0.39	39302	20925.287	15.65	0.53	17920	35379.427	11.76	1.97	468611	270252.089	19.26	0.58
33	13845	5372.765	2.39	0.39	9695	3452.489	2.58	0.36	7547	4146.542	1.38	0.55	85285	33694.814	2.40	0.39
21	133	179.187	0.08	1.35	121	171.849	0.13	1.42	164	193.093	0.07	1.18	855	1076.821	0.07	1.25
46	1	0.413		0.41					15	4.032		0.27	19	8.112		0.43
21	231	91.253	0.04	0.39	524	84.874	0.06	0.16	605	242.717	0.08	0.40	2241	643.035	0.05	0.28
19	267	54.555	0.03	0.20	123	17.594	0.01	0.14	528	220.206	0.07	0.42	1587	582.929	0.04	0.37
33	14477	5698.173	2.54	0.39	10463	3726.806	2.78	0.36	8859	4806.590	1.60	0.54	89987	36005.711	2.56	0.40
32	4033	3916.564	1.75	0.97	9082	16196.003	12.11	1.78	194	373.852	0.12	1.93	37506	51182.321	3.66	1.36
63	65	92.995	0.04	1.43	436	673.774	0.50	1.55	3	1.620		0.54	1083	1708.935	0.12	1.58
52	104	145.323	0.06	1.40	9	19.464	0.02	2.16					2745	4095.404	0.29	1.49
22	3588	2622.473	1.17	0.73	928	767.398	0.57	0.83	2714	2939.031	0.98	1.08	10951	10430.940	0.74	1.95
34	7790	6777.355	3.02	0.87	10455	17656.639	13.20	1.69	2911	3314.503	1.10	1.14	52285	67418.100	4.81	1.29
59	4742	9061.214	4.04	1.91	10220	6964.755	5.20	0.68	6332	14185.960	4.72	2.24	25645	31846.013	2.27	1.24
35	14330	27790.600	12.38	1.94	1913	5677.823	4.25	2.97	2181	21717.671	7.22	9.96	20731	74153.671	5.29	3.57
58	19072	36851.814	16.42	1.93	12133	12642.578	9.45	1.04	8513	35903.631	11.94	4.22	46376	105999.684	7.56	2.29
35	9782	3113.348	1.39	0.32	16207	12388.759	9.26	0.77	10834	12733.694	4.23	1.18	57135	36705.392	2.61	0.64
68	2898	1768.964	0.79	0.61	2081	2821.494	2.11	1.36	2777	19288.035	6.41	6.95	12355	64893.216	4.62	5.25
22	2782	12011.937	5.35	4.32	1275	8689.182	6.50	5.82	5407	72591.506	24.14	13.43	11978	101654.882	7.25	8.48
									124	2724.560	0.91	21.97	124	2724.560	0.19	21.97
07	201	610.943	0.27	3.04	59	647.998	0.48	10.98	622	6848.231	2.27	11.01	1121	9088.385	0.65	8.10
									7	1034.782	0.34	147.83	12	38137.509	2.72	3178.13
65	5697	2635.742	1.17	0.46	4198	2459.115	1.83	0.59	1454	4332.355	1.44	2.98	23184	22969.719	1.64	0.99
81	21360	20140.934	8.97	0.94	23820	27066.548	20.18	1.13	21225	119553.163	39.74	5.63	105909	276173.663	19.68	2.61
		1805.728	0.80			1004.990	0.75			2132.670	0.71			9730.156	0.69	
		14034.255	6.25			8167.383	6.11			9664.942	3.22			90033.423	6.42	
		93.345	0.04			23.490	0.02			104.459	0.03			403.861	0.03	
		18.727	0.01							10.496				5837.533	0.41	
														541.930	0.04	
		15952.055	7.10			9195.863	6.88			11912.567	3.96			106546.903	7.59	
77	188378	224494.678	100.00	1.11	116290	133775.741	100.00	1.07	93671	309810.071	100.00	3.08	1092794	1403106.324	100.00	1.19

備 考

- 一、各都每坵平均面積，係除去公用地後，平均計算。
- 一、晒場，碼頭，私溝等均包括於雜地之「其他」欄。
- 一、鐵路用地，汽車路用地，廁所，公井，涼亭等均包括於宅地之「其他」欄。
- 一、藥材地，烟葉地，苗圃等，均包括於農地之「其他」欄。
- 一、凡某種土地之使用狀況，其面積不及全縣萬分之五者，概併入「其他」欄。
- 一、水沙為沿錢塘江一帶未成熟之沙地，但漲沒無定，時有變更。
- 一、雜糧地種植物包含荳麥等項。
- 一、果物包含梅，桃，枇杷，甘蔗，柿等項。
- 一、土地包含梅，桃，枇杷，甘蔗，柿等項。
- 一、土地用途分類，凡一地有數種用途時，概以其主要用途為標準。

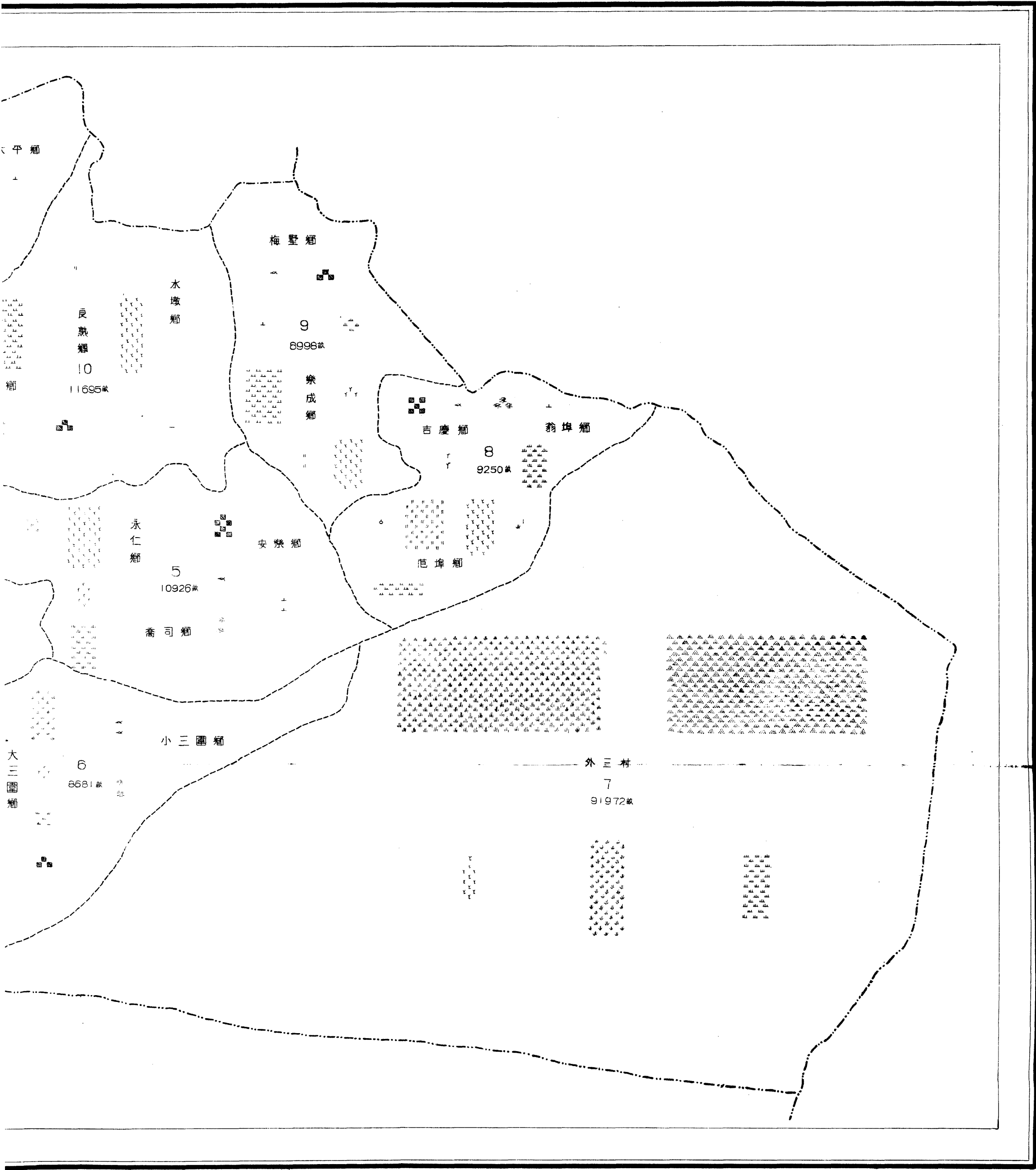


圖例

水稻 果樹 茶地 桑地 棉地 麻地 雜糧 農地 房舍 寺廟 教會 未建築地 魚塘 菱塘 運河 水溝 竹林 森林 墳墓 荒地 柴山 石山 草山 水沙

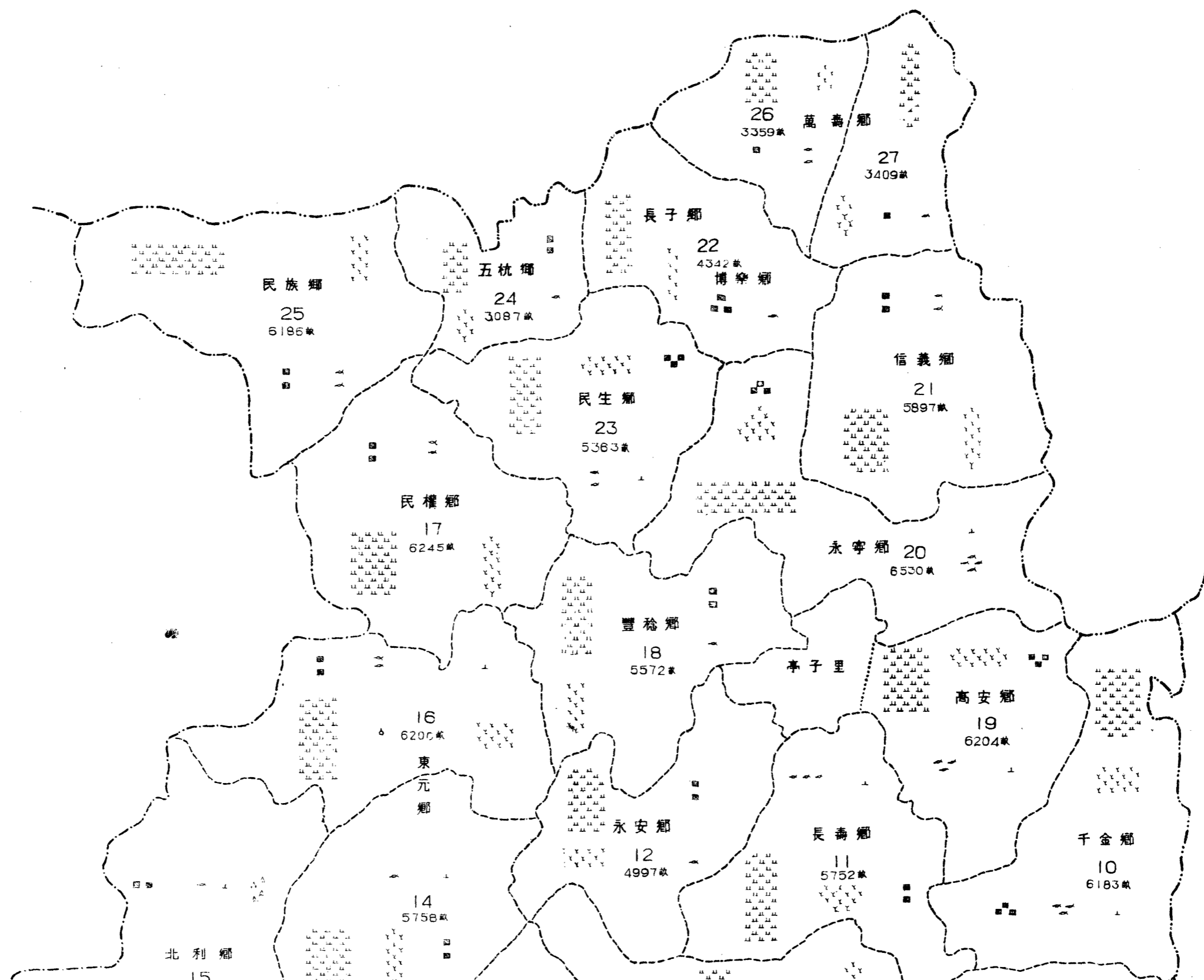
附記 每一個記號表示一百畝
 阿拉伯數字表示圖之名次

土地使用狀況分布圖 (喬峯區)



杭縣第八都土地使用狀況分布圖

(臨平區)



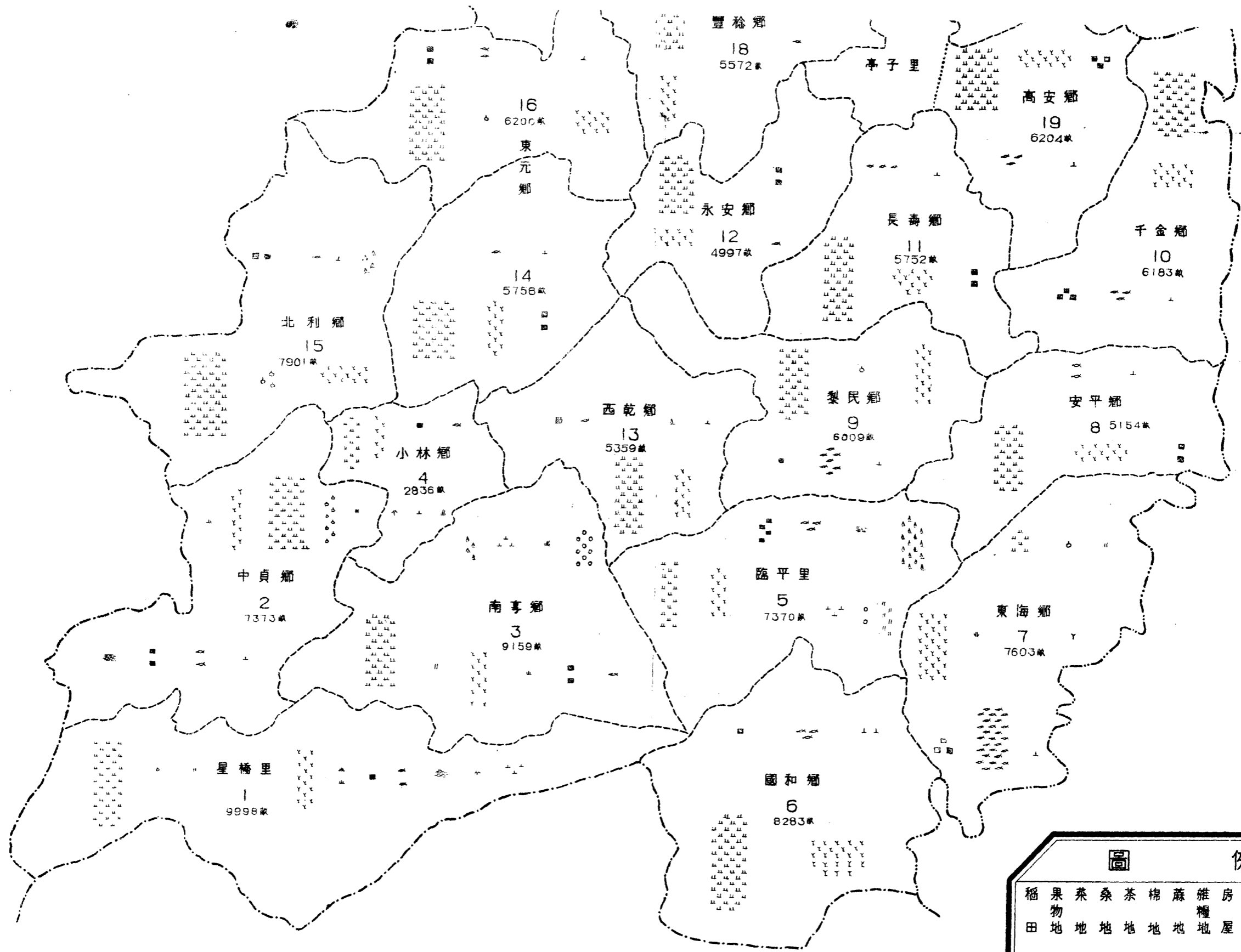
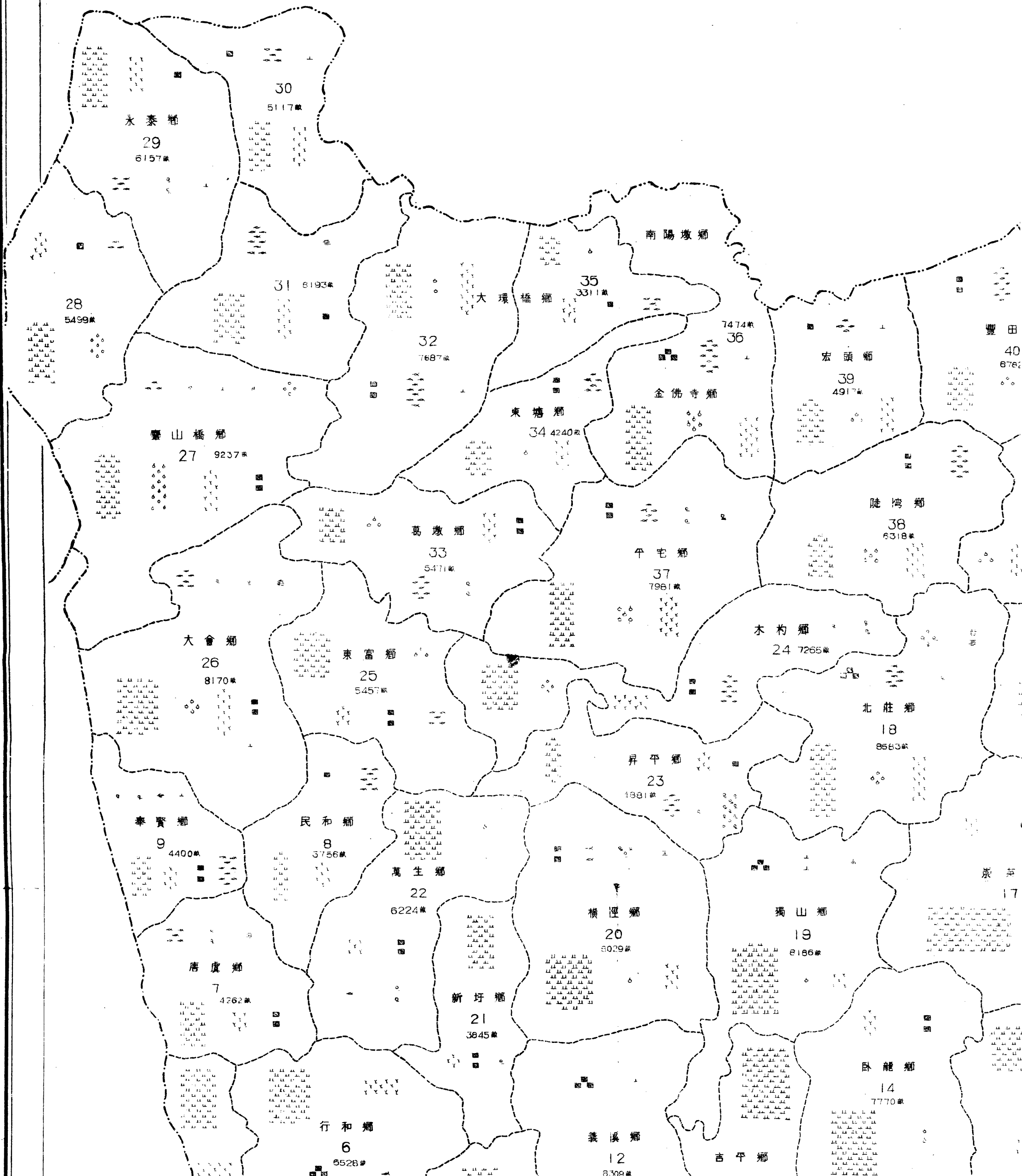


圖 例													
稻	果	茶	桑	茶	棉	蔴	雜	房	寺	教	未	魚	
田	物	地	地	地	地	地	糧	屋	廟	會	建	塘	
▲	●	■	△	○	□	◇	▽	■	□	+	○	二	
菱	蓮	水	竹	森	坟	荒	柴	石	草	水	農		
蕩	蕩	蕩	林	林	墓	草	山	山	山	沙	場		
◇	◇	◇	◇	◇	◇	◇	◇	◇	◇	◇	◇	◇	◇

附記 每一個記號表示一百畝
阿拉伯數字表示圖之名次

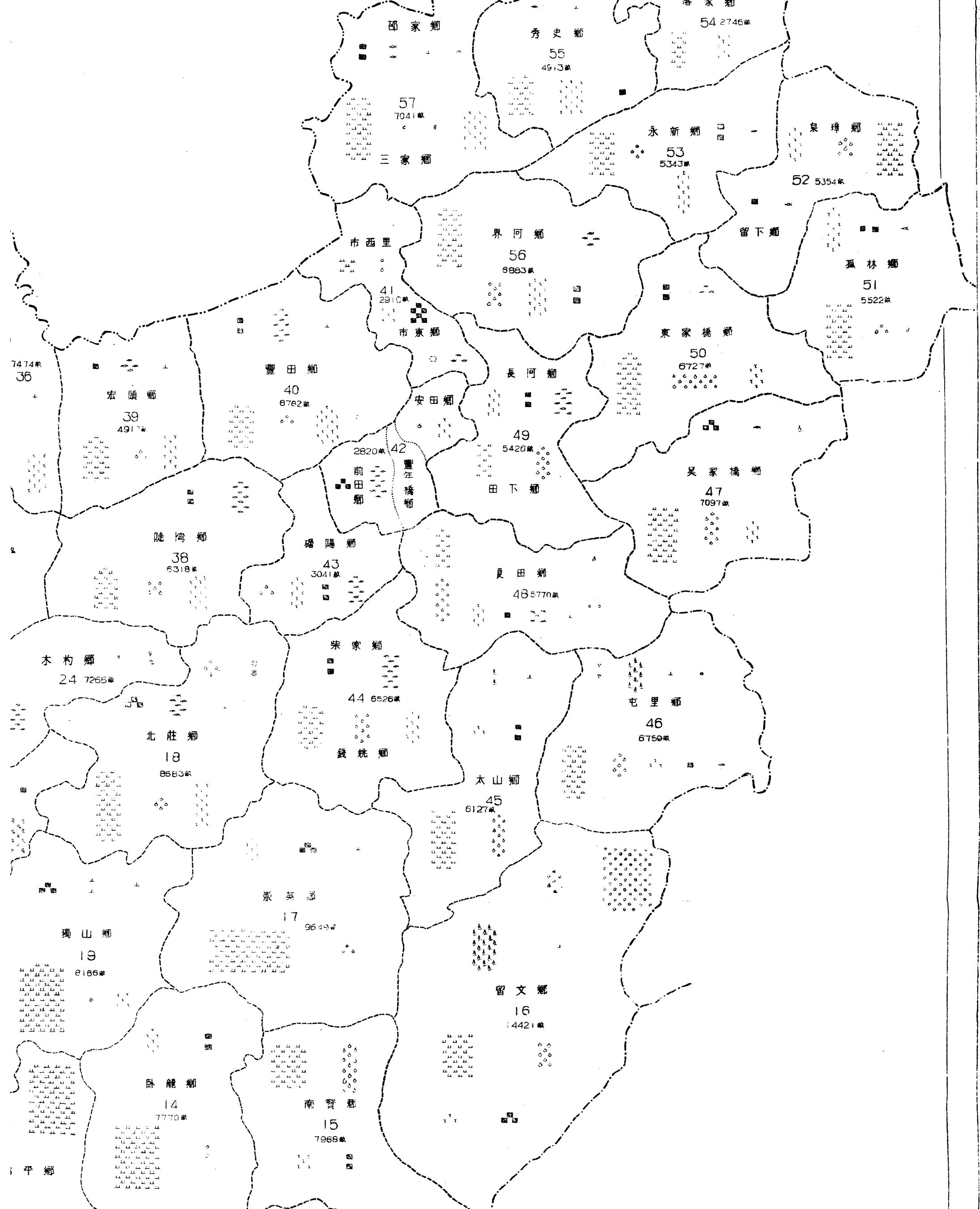
杭縣第九都土地使用情况分布圖

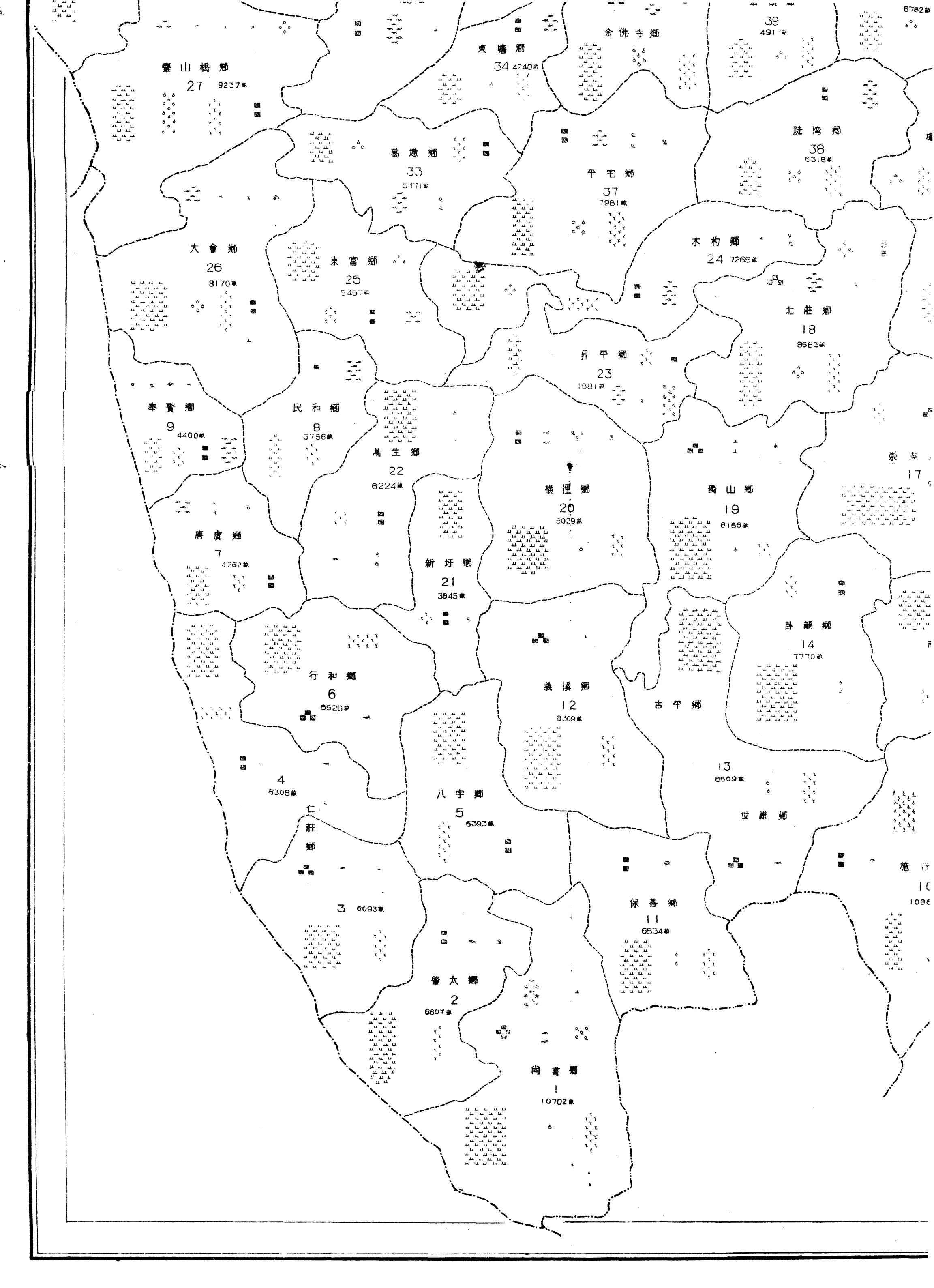
(西鎮區五都區)



用狀況分布圖

都區





鑾山橋鄉
27 9237

東塘鄉
34 4240

金佛寺鄉

39
4917

陡灣鄉
38
6318

葛墩鄉
33
5471

平宅鄉
37
7981

大會鄉
26
8170

東富鄉
25
5457

木杓鄉
24 7265

北莊鄉
18
8583

奉賢鄉
9 4400

民和鄉
8 3756

昇平鄉
23
1881

萬生鄉
22
6224

橫徑鄉
20
8029

獨山鄉
19
8186

崇英
17

唐虞鄉
7 4262

新圩鄉
21
3845

臥龍鄉
14
7770

行和鄉
6
5526

義溪鄉
12
8309

吉平鄉

13
8809

4
6308

八字鄉
5
6393

世維鄉

仁莊鄉

3 6093

保善鄉
11
6534

施行
10
1086

善太鄉
2
6607

尚書鄉
1
10702

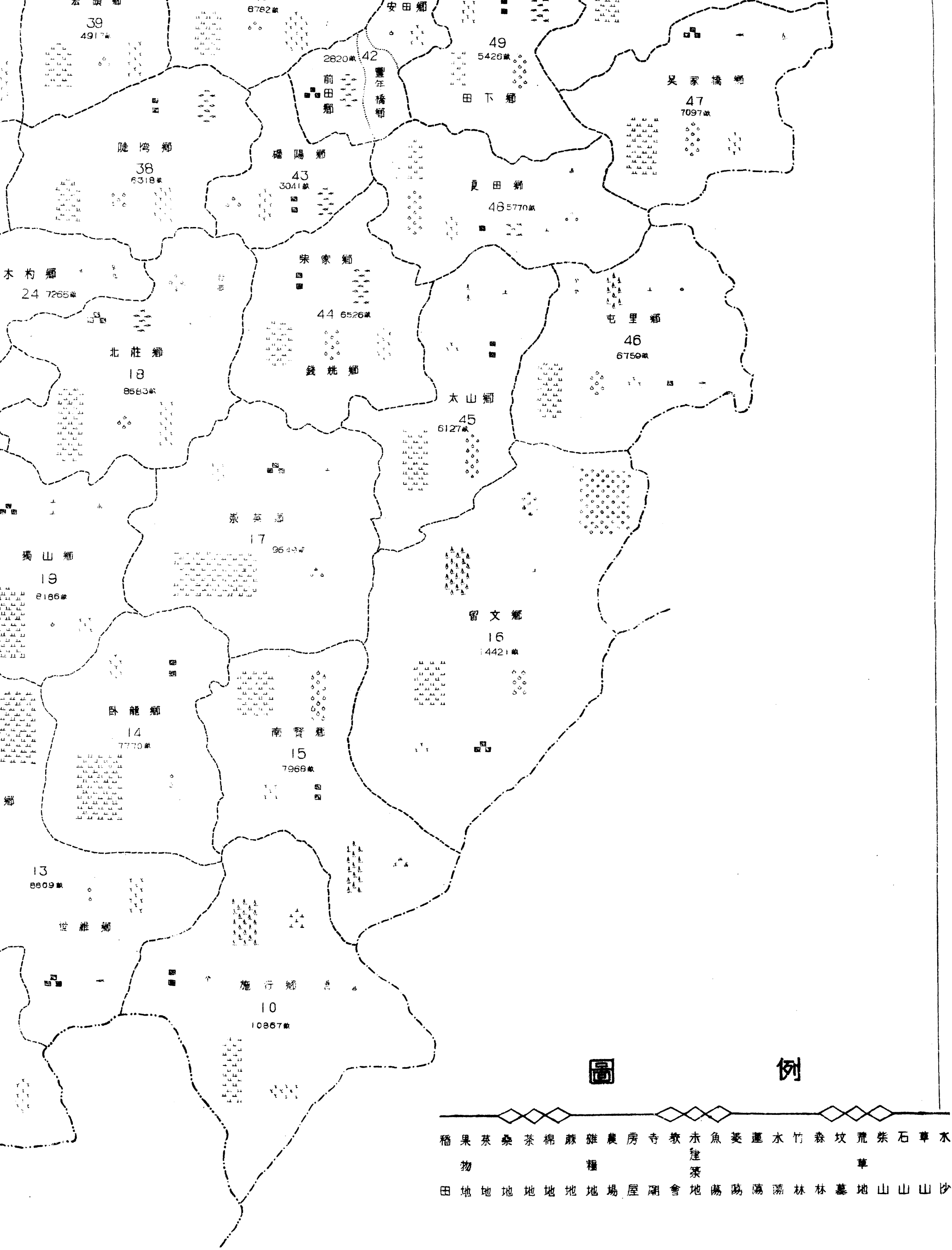


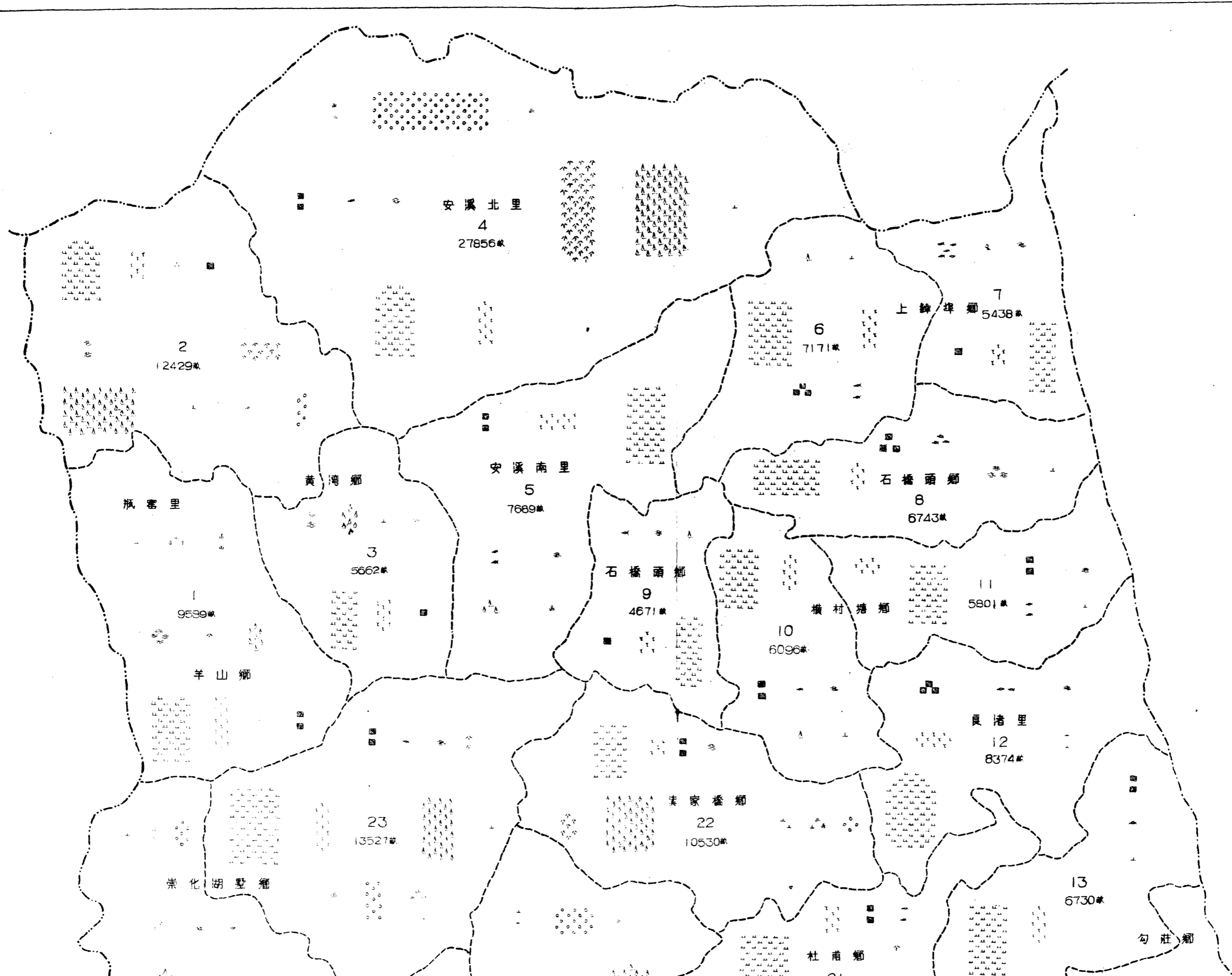
圖 例

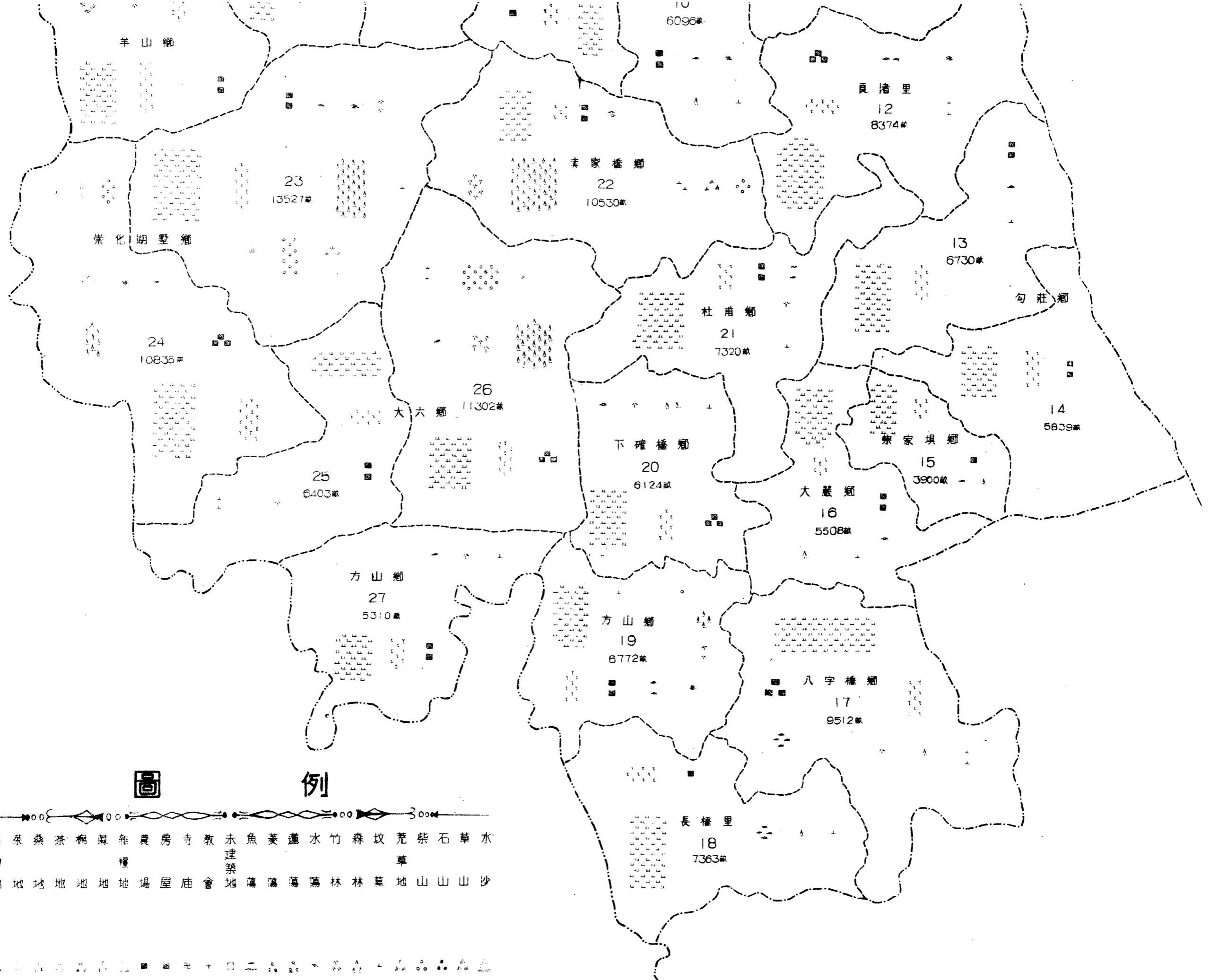
稻 果 菜 桑 茶 棉 麻 雜 農 房 寺 教 赤 魚 菱 蓮 水 竹 森 坟 荒 柴 石 草 水
 物 種 建 築 草
 田 地 地 地 地 地 地 地 場 屋 廟 會 地 陽 陽 陽 陽 林 林 墓 地 山 山 山 沙

附 記 每 一 個 記 號 表 示 一 百 畝
 阿 拉 伯 數 字 表 示 圖 之 名 次

杭縣第十都土地使用狀況分布圖

(瓶窰區)





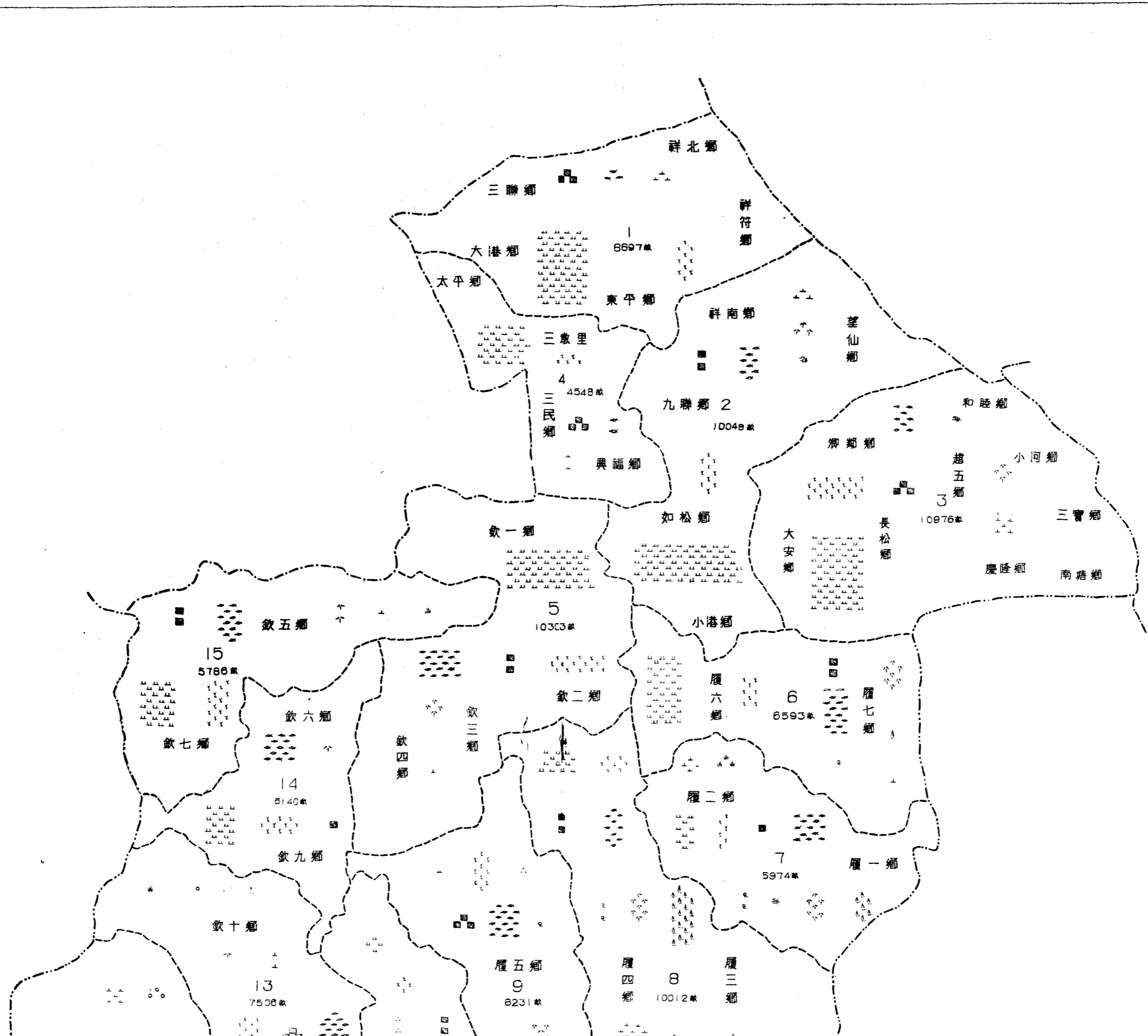
圖例

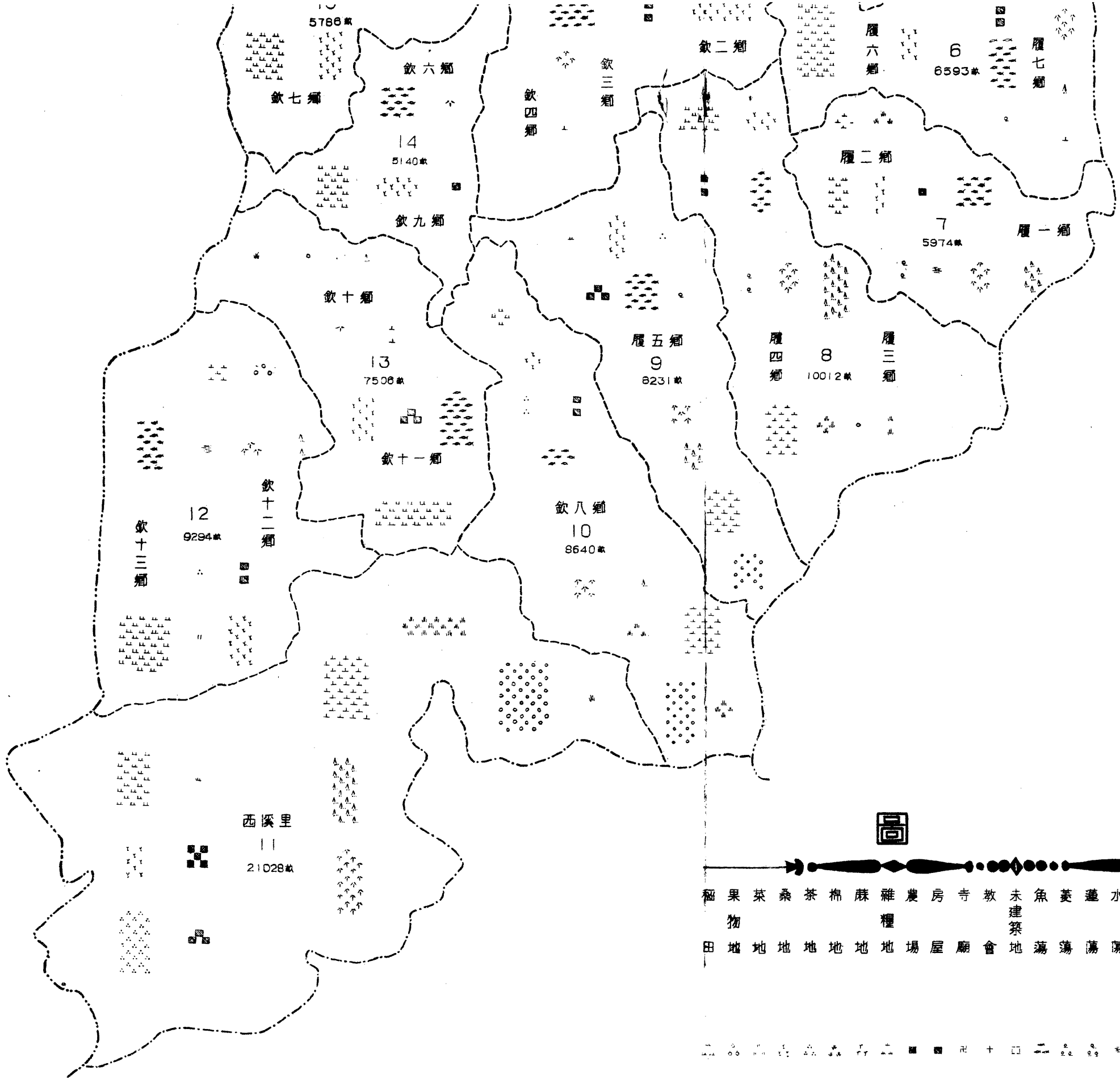
附記

- 亞拉伯數字表示圖之名次
- 水沙 草山 石山 柴山 荒地 墳地 森林 竹林 水蕩 蓮蕩 菱蕩 魚蕩 未建築地 教會 寺廟 房屋 農地 桑地 茶地 棉地 麻地 雜地 果地 田地
- 水沙 草山 石山 柴山 荒地 墳地 森林 竹林 水蕩 蓮蕩 菱蕩 魚蕩 未建築地 教會 寺廟 房屋 農地 桑地 茶地 棉地 麻地 雜地 果地 田地

杭縣第十一都土地使用狀況分布圖

(調露區欽履區)





圖

例

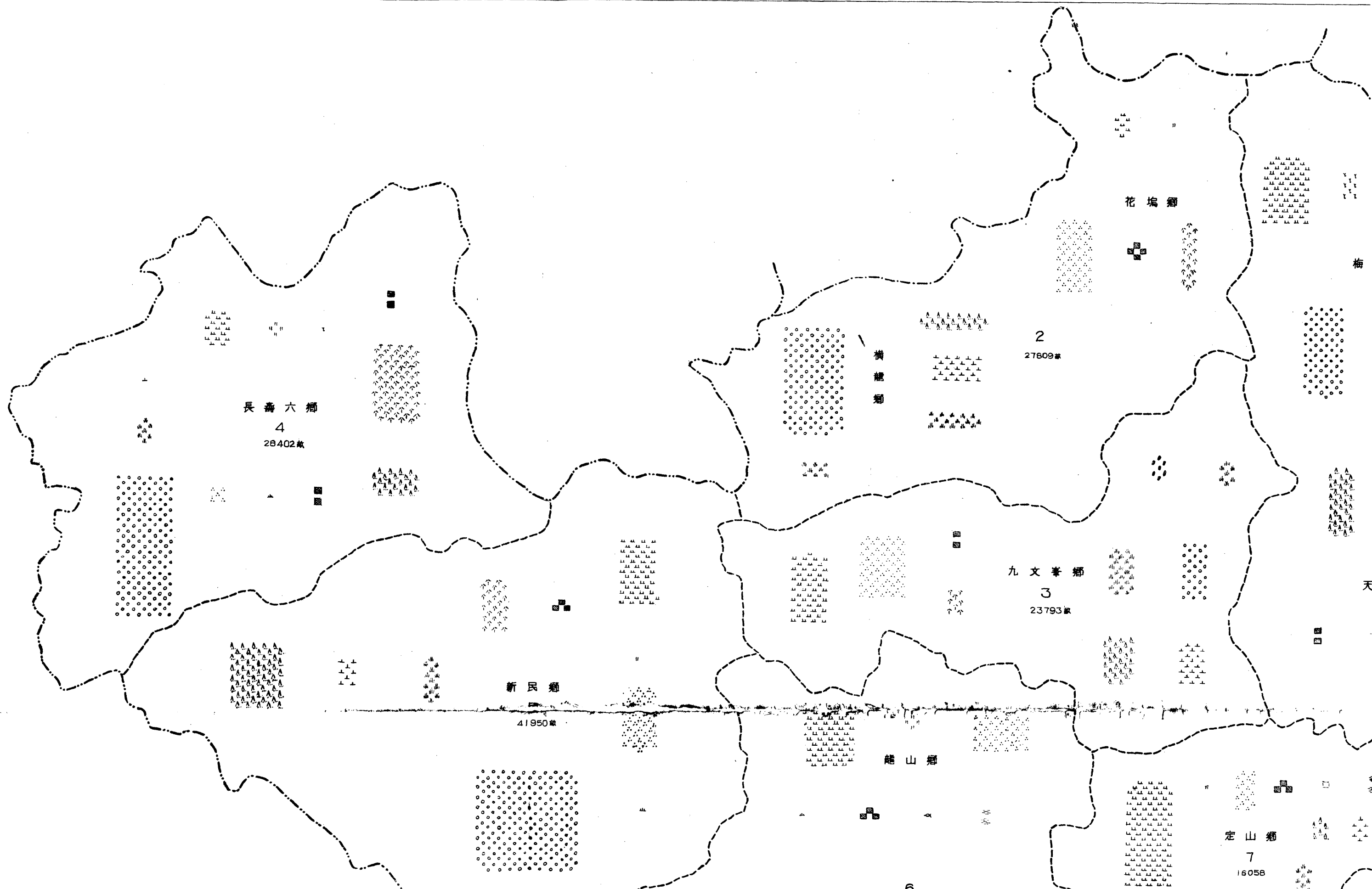
- | | | | | | | | | | | | | | | | | | | | | | | | | |
|---|---|---|---|---|---|---|---|---|---|---|---|---|---|---|---|---|---|---|---|---|---|---|---|---|
| 稻 | 果 | 菜 | 桑 | 茶 | 棉 | 麻 | 雜 | 農 | 房 | 寺 | 教 | 未 | 魚 | 菱 | 蓮 | 水 | 竹 | 森 | 坟 | 荒 | 柴 | 石 | 草 | 水 |
| 田 | 地 | 地 | 地 | 地 | 地 | 地 | 地 | 場 | 屋 | 廟 | 會 | 地 | 蕩 | 蕩 | 蕩 | 蕩 | 林 | 林 | 墓 | 地 | 山 | 山 | 山 | 沙 |

附記

亞拉伯數字表示圖之名次
每一個記号表示一百畝

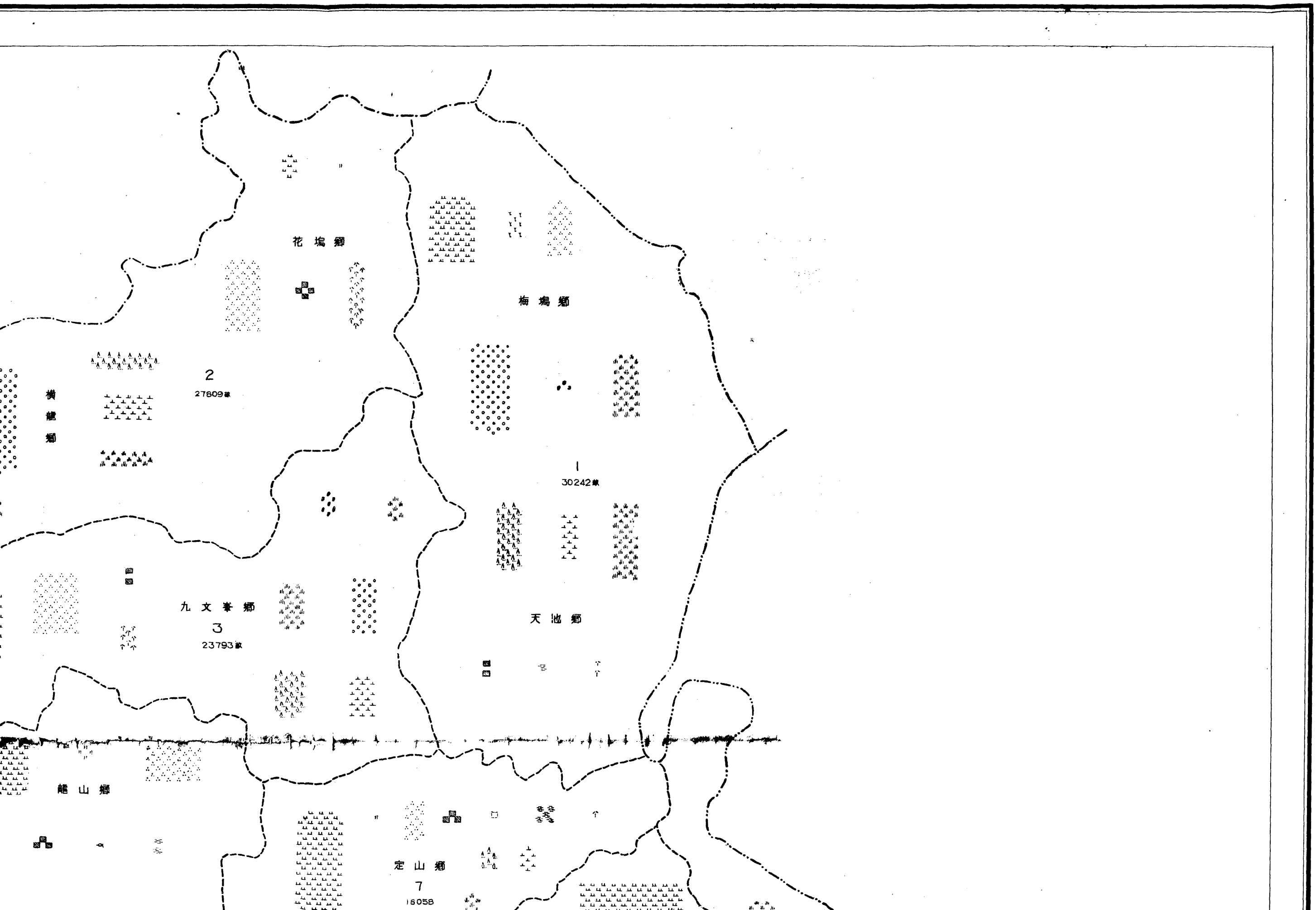
杭縣第十二都土地使用狀況分布圖

(上泗區)



第十二都土地使用狀況分布圖

(上四區)



龍山鄉

6

38666 畝

定山鄉

7

16058 畝

新蘭鄉

10

11640 畝

迴龍鄉

9

14376 畝

隆泰清鄉

11

14807 畝

普寧鄉

外東鄉

安定鄉

8

17474 畝

周豐鄉

上九鄉

王安鄉

13

11409 畝

小沙鄉

12

6791 畝

14

17392 畝

紫光鄉

第四表 浙江省杭縣第七都(喬阜區)土地使用狀況統計表(一)

類 別	圖 別	第一圖 (回龍, 豐禾,) (長安鄉)		第二圖 (寶善, 永善鄉) (同善, 長善鄉)		第三圖 (孝義, 合志鄉,) (丁蘭鎮)		第四圖 (吳葛聯合,) (和睦聯鄉)		第五圖 (永仁, 安樂鄉,) (喬司鎮)	
		坵數	畝數	坵數	畝數	坵數	畝數	坵數	畝數	坵數	畝數
田	稻	1109	2743.306	1588	5028.728	1187	4014.384	1533	4917.069	540	1289.580
	小計	1109	2743.306	1588	5028.728	1187	4014.384	1533	4917.069	540	1289.580
農地	果物地	28	35.718							7	10.004
	蔬菜地	23	12.100	85	81.134	88	286.253	243	415.437	251	465.438
	桑地	2136	1909.420	2078	2451.255	1542	3182.010	2843	4519.174	3042	4170.556
	茶地	9	26.037	2	0.675	2	24.644				
	棉地	4	2.636	2	1.257			23	40.243	31	33.511
	麻地			4	1.834			171	445.150	486	703.115
	雜糧地	52	39.880	97	104.541	206	385.215	489	1012.531	1210	2325.390
	其他	44	36.469	85	55.396	55	127.878	139	152.574	91	113.265
小計	2296	2062.260	2353	2696.092	1893	4006.000	3908	6585.017	5118	7821.279	
宅地	房屋	287	172.509	50	46.984	133	198.153	355	237.124	729	623.313
	寺廟	13	13.289	6	4.125	8	9.741	15	14.465	16	17.161
	未建築地	11	1.675	4	6.175	17	17.548	4	1.916	6	3.410
	其他					2	0.041	2	0.263	9	5.234
小計	311	187.473	60	57.284	160	225.483	376	253.768	760	649.118	
池塘	魚蕩	63	60.503	146	111.295	79	90.654	45	72.203	49	56.866
	藕蕩	1	1.159								
	水蕩	93	235.460	19	8.894	74	58.258	87	67.751	153	181.742
小計	157	297.122	165	120.189	153	148.912	132	139.954	202	238.608	
林地	竹林	25	7.616	41	12.404	21	39.938	27	11.907	31	28.084
	小計	25	7.616	41	12.404	21	39.938	27	11.907	31	28.084
雜地	墳墓	143	87.813	183	127.766	185	108.910	369	130.631	358	174.955
	荒地	69	18.995	37	9.765	39	23.040	75	28.627	38	22.174
	柴山沙									5	4.938
其他	92	36.718	66	22.686	33	26.955	55	40.383	34	43.176	
小計	304	143.526	286	160.217	257	158.905	499	199.641	435	245.243	
公用地	道路		62.606		71.908		115.515		210.809		190.833
	河川		574.220		380.650		352.028		488.790		460.810
	溝渠		10.122		0.841		3.271		10.868		2.423
	堤堰										
	鐵路						16.642		33.055		
小計		646.948		452.589		487.456		743.522		654.066	
合計		4202	6088.251	4493	8528.313	367	9081.078	6475	12850.878	708	10925.978

第四表 浙江省杭縣第七都(喬阜區)土地使用狀況統計表(二)

類別	圖別	第六圖 (大小三圍鄉)		第七圖 (外三圍村)		第八圖 (范埠, 吉慶, 翁埠鄉)		第九圖 (梅墅, 樂成鄉)		第十圖 (水墩, 良熟, 洪福鄉)	
		坵數	畝數	坵數	畝數	坵數	畝數	坵數	畝數	坵數	畝數
田	稻	25	33.137			471	1475.153	1270	3909.523	1935	6234.228
	小計	25	33.137			471	1475.153	1270	3909.523	1935	6234.228
農地	果物地	38	71.567			33	69.335				
	蔬菜地	39	56.252	2	15.695	188	4016.641	82	183.441	29	70.451
	桑地	1968	4109.104	5	853.926	2049	3199.676	1926	2946.433	2633	3747.498
	茶地									3	0.945
	棉地	951	2385.724	39	6572.379	27	93.316	9	24.745	1	2.265
	蔴地	228	360.953			111	241.695	107	294.954	12	15.443
	雜糧地	283	519.205	1	3318.301	741	2153.250	164	447.046	96	198.163
	其他	81	104.210			88	205.360	68	125.085	97	126.910
地小計	3588	7607.015	47	10760.301	3237	6369.293	2356	4021.704	2871	4161.675	
住宅地	房屋	191	321.551			572	462.295	246	276.042	304	300.526
	寺廟	4	12.461			5	17.698	4	4.931	7	2.328
	未建築地	2	2.408					1	0.018		
	其他					5	0.660	1	0.173	2	0.281
地小計	197	336.420			582	480.653	252	281.164	313	303.135	
池塘	魚塘	25	168.721			42	87.975	125	117.791	18	37.880
	藉水	112	205.998			95	255.525	37	36.097	53	49.584
	小計	137	374.719			137	343.500	162	153.888	71	87.880
林地	竹林	7	6.837			36	15.829	31	30.631	38	21.545
	小計	7	6.837			36	15.829	31	30.631	38	21.545
雜地	墳墓	47	16.361			299	113.061	283	115.096	258	112.809
	荒地	12	10.090	29	38223.460	22	16.000	59	39.769	24	14.568
	柴山			5	37102.727					8	7.971
	水沙	8	6.134			16	32.398	88	51.471	64	58.513
地小計	67	32.585	34	75326.187	337	161.459	430	206.336	354	193.861	
公用地	道路		201.522		77.003		177.352		88.286		132.246
	河溝		56.801				219.367		302.505		491.002
	渠堰		32.020				8.017		3.485		2.289
	堤路				5808.310						67.922
	鐵路										67.922
地小計		290.343		5885.313		404.736		394.276		693.439	
合計		4021	8681.056	81	91971.801	4800	9250.623	4501	8997.522	5582	11695.367

第四表 浙江省杭縣第七都(喬臬區)土地使用狀況統計表(三)

圖別		第十一圖 (太平,橫嶺,顧陳鄉)		第十二圖 (慕賢,祝義,和協鄉)		第十三圖 (皋城,連峯鄉)		合計	
地目	使用狀況	坵數	畝數	坵數	畝數	坵數	畝數	坵數	畝數
田	稻	2151	6435.117	1357	4655.319	597	1266.865	13763	42002.409
	小計	2151	6435.117	1357	4655.319	597	1266.865	13763	42002.409
農地	果物地			1	5.820	59	175.138	166	367.602
	蔬菜地	52	63.681	31	33.157	29	80.034	1142	2169.624
	桑地	2786	3412.489	1667	2519.657	474	624.734	25149	37645.932
	茶地	1	0.746	2	1.465	92	307.934	111	362.446
	棉地			1	0.473	1	2.618	1089	9159.165
	蔴地	8	13.517			1	0.291	1128	2076.952
	雜糧地	55	68.401	77	96.705	111	337.280	3582	11005.908
其他	72	53.995	100	89.273	60	136.338	980	1326.753	
地	小計	2974	3612.829	1879	2746.550	827	1664.367	33347	64114.382
宅地	房屋	283	241.746	167	137.375	93	88.266	3410	3105.884
	寺廟	8	4.460	7	14.460	7	9.818	100	124.937
	未建築地	2	1.183	4	0.942			51	35.275
	其他	4	0.245			9	6.758	34	13.655
地	小計	297	247.634	178	152.777	109	104.842	3595	3279.751
池塘	魚蕩	45	33.800	92	85.688	28	16.759	757	940.135
	藕蕩							1	1.159
	水蕩	60	34.401	39	27.999	20	9.634	842	1171.343
塘	小計	105	68.201	131	113.687	48	26.393	1600	2112.637
林地	竹林	60	78.595	30	28.859	7	17.670	354	299.915
	森林					235	8989.066	235	8989.066
地	小計	60	78.595	30	28.859	242	9006.736	589	9288.981
雜地	墳墓	249	111.958	213	65.531	1136	1605.389	3723	2770.280
	荒地	60	23.136	35	7.764	70	490.314	569	38927.702
	柴山					2	15.679	15	28.588
	水沙							5	37102.727
其他	57	59.984	21	8.636	914	2554.103	1448	2941.157	
地	小計	366	195.078	269	81.931	2122	4665.485	5760	81770.454
公用地	道路		117.830		69.191		87.094		1602.195
	河川		424.472		330.513		168.498		4249.656
	溝渠		1.133		0.836		22.029		97.334
	堤堰								5808.310
	鐵路		15.517						133.136
地	小計		558.952		400.540		277.621		11890.631
合計		5953	11196.406	3844	8179.663	3945	17012.309	58654	214459.245

第五表 浙江省杭縣第八都(臨平區)土地使用狀況統計表(一)

類 別	圖 別	第一圖 (星橋鎮)		第二圖 (中貞鄉)		第三圖 (南亭鄉)		第四圖 (小林鎮)		第五圖 (臨平鎮)	
		丘數	畝數	丘數	畝數	丘數	畝數	丘數	畝數	丘數	畝數
田	稻	2326	3505.393	2937	3645.497	2952	3061.272	1004	1353.145	1164	1669.964
	小計	2326	3505.393	2937	3645.497	2952	3061.272	1004	1353.145	1164	1669.964
農	果物地	105	89.657	1626	795.545	82	46.826	32	8.013	11	6.612
	蔬菜地	126	96.118	91	51.522	124	69.102	13	4.525	66	43.091
	桑地	1718	1522.679	2536	952.178	3188	1300.336	1634	692.078	1578	1196.547
	茶地	38	30.765	29	5.720	53	41.913	6	1.275	3	1.314
	棉地	1	0.102	54	19.427	13	4.150	22	7.132	2	1.246
	麻地	4	1.594	84	38.992	33	19.347	23	10.061	13	7.860
	雜糧地	190	165.315	194	92.599	331	147.702	66	27.100	42	21.008
	其他	244	111.747	474	128.728	547	207.221	171	53.978	98	73.151
地	小計	2426	2017.977	5088	2084.711	4371	1836.597	1967	804.162	1813	1350.829
宅	房屋	198	117.462	469	212.600	377	177.703	285	126.312	972	401.016
	寺廟	10	24.347	5	1.959	10	8.858	3	5.553	15	26.608
	教會									1	1.688
	未建築地	14	18.430	15	6.068	21	3.425	14	3.413	58	23.776
	其他	1	0.178	14	0.601	1	0.158	8	0.958	15	150.211
地	小計	223	160.417	503	221.228	409	190.144	310	136.236	1061	603.299
池	魚蕩	146	167.874	185	157.439	137	112.350	65	66.052	225	261.693
	菱蕩	1	0.364							11	7.275
	水蕩	86	56.054	109	74.266	60	48.579	19	10.411	156	137.050
塘	小計	233	224.292	294	231.705	197	160.929	84	76.463	392	406.018
林	竹林	56	53.098	144	43.668	121	40.332	110	101.259	31	9.447
	森林					15	357.945			12	1695.414
地	小計	56	53.098	144	43.668	136	398.277	110	101.259	43	1704.861
雜	墳墓	308	329.150	342	92.909	478	266.264	246	79.899	533	345.422
	荒地	26	16.739	188	35.769	172	98.768	33	7.344	74	27.319
	柴草					166	889.032			73	158.851
	山他	680	3420.717	848	703.807	913	1968.611	73	71.938	34	564.357
地	小計	1014	3766.606	1378	832.485	1729	3222.675	439	225.854	787	1172.866
公 用 地	道路		83.157		75.396		93.102		35.799		107.273
	河川		185.104		235.907		196.014		103.852		247.457
	溝渠		2.318		2.475		0.469				7.403
	鐵路										100.080
	小計		270.579		313.778		289.585		139.651		462.213
合	計	6278	9998.362	10344	7373.072	9794	9159.479	3914	2336.770	5260	7370.050

第五表 浙江省杭縣第八都(臨平區)土地使用狀況統計表(二)

類 別	圖 別	第六圖 (國 和 鄉)		第七圖 (東 河 鄉)		第八圖 (安 平 鄉)		第九圖 (黎 民 鄉)		第十圖 (千 金 鄉)	
		坵 數	畝 數	坵 數	畝 數	坵 數	畝 數	坵 數	畝 數	坵 數	畝 數
田	稻	1358	4641.870	514	620.076	1782	2661.307	1996	2877.099	3338	3743.697
	小計	1358	4641.870	514	620.076	1782	2661.307	1996	2877.099	3338	3743.697
農	果物地	5	5.975	168	113.305	30	10.678	190	110.443	15	3.030
	蔬菜地	14	15.252	202	103.210	19	15.555	107	32.357	4	1.218
	桑地	1663	2246.298	4024	2793.972	2994	1349.664	3430	1460.571	5001	1353.489
	茶地							6	2.208		
	棉地	11	11.492	102	82.524	4	1.574	33	12.983		
	蔴地	11	11.574	184	130.486	24	8.626	33	12.352	18	3.460
	雜糧地	14	15.511	63	28.149	24	7.846	41	16.243	6	1.162
	其他	111	185.210	151	56.326	160	35.004	251	83.767	109	14.454
地	小計	1829	2491.312	4894	3307.972	3255	1428.947	4091	1730.924	5153	1376.813
宅	房屋	108	122.389	642	280.824	361	209.635	487	143.654	632	280.538
	寺廟			2	0.308					2	0.180
	教會										
	未建築地			16	2.092			2	2.464	1	0.345
	其他	10	18.470					1	0.069	3	1.098
地	小計	118	140.859	660	283.224	361	209.635	490	146.187	638	282.161
池	魚蕩	276	261.291	1249	2725.159	238	185.504	512	672.328	223	261.998
	菱蕩							61	36.459		
	藕水蕩	52	39.740	11	5.762	5	3.233	99	45.434	56	38.646
塘	小計	328	301.031	1260	2730.921	243	188.737	612	754.221	279	300.644
林	竹林	14	7.124	159	44.818	97	13.407	113	33.535	60	6.780
	森林	23	44.515	51	13.482			110	24.743		
地	小計	37	51.639	210	58.300	97	13.407	223	58.278	60	6.780
雜	墳墓	290	154.265	323	75.000	233	60.945	237	62.358	401	121.597
	荒地	71	42.355	109	29.389	45	9.378	33	8.910		
	柴草山			10	2.246						
地	其他	24	17.978	93	23.569	69	18.230	57	14.113		
地	小計	385	214.598	535	130.204	347	88.553	327	85.381	401	121.597
公 用 地	道路		66.685		53.409		48.699		42.529		46.691
	河川		264.863		308.170		397.946		315.057		304.691
	溝渠		15.251		14.663		0.184		0.068		
	鐵路		95.695		96.122		116.897				
地	小計		442.494		472.364		563.726		357.654		351.382
合	計	4055	8283.853	8073	7603.061	6085	5154.312	7799	6069.744	9869	6183.074

第五表 浙江省杭縣第八都(臨平區)土地使用狀況統計表(三)

類	圖別		第十一圖		第十二圖		第十三圖		第十四圖		第十五圖	
	使狀	用况	(長壽鄉)		(永安鄉)		(西乾鄉)		(東元鄉南)		(北利鄉)	
地目			坵數	畝數	坵數	畝數	坵數	畝數	坵數	畝數	坵數	畝數
田	稻		3245	3458.847	2809	2888.548	2232	3187.398	2635	3466.736	3140	4927.948
	小計		3245	3458.847	2809	2888.548	2232	3187.398	2635	3466.736	3140	4927.948
農地	果物地		23	4.334	15	4.440	30	8.233	5	1.568	683	258.482
	蔬菜地		19	10.447	36	15.523	32	12.047	32	18.268	68	23.628
	桑地		4489	1259.141	3546	1145.634	3452	1224.748	4756	1286.426	3851	1183.280
	茶地						2	0.276	3	0.219		
	棉地		2	0.495	1	0.788	22	8.446			4	1.742
	麻地		2	1.451	1	0.064	45	15.195	2	0.249	5	2.019
	雜糧地		6	0.891	11	4.223	39	15.774	19	8.646	54	16.700
	其他		39	5.657	14	4.156	83	21.441	310	72.255	258	58.570
地	小計		4580	1279.416	3624	1174.828	3705	1306.160	5127	1386.631	4923	1544.421
宅地	房屋		533	195.384	430	160.253	340	134.633	611	207.535	530	191.437
	寺廟		3	2.685	3	2.150			5	3.326	3	2.422
	教會				37	3.749	3	3.079	4	0.537		
	未建築地		12	0.323			5	3.518	7	0.154		
	其他											
地	小計		548	198.392	470	166.152	348	141.230	627	211.552	533	193.859
池	魚蕩		483	250.000	261	131.122	230	133.174	172	95.310	187	105.490
	菱蕩											
塘	藕蕩		3	0.833	12	3.555	34	17.789	22	6.426	36	20.086
	水蕩											
塘	小計		486	250.833	273	134.677	264	150.963	194	101.736	223	125.576
林地	竹林		45	5.170	55	9.575	69	15.089	73	13.175	149	24.804
	森林		90	12.899	134	23.646	183	68.299			414	446.909
	小計		135	18.069	189	33.221	252	83.388	73	13.175	563	471.713
雜地	墳墓		256	59.730	266	46.782	280	93.885	447	85.857	353	76.409
	荒地		17	1.509	72	7.119	177	28.450	144	27.996	62	20.155
	柴草		5	0.796			6	1.278				
	其他		5	1.022	39	5.721	44	11.473			169	35.565
地	小計		283	63.057	377	59.622	507	135.086	591	113.853	584	132.129
公用地	道路			23.185		27.880		39.312		43.236		55.178
	河溝			460.978		512.226		312.672		421.851		450.592
	鐵路					0.752		2.847		0.184		
	小計			484.163		540.858		354.831		465.271		505.770
合	計		9277	5752.777	7742	4997.906	7308	5359.056	9247	5758.954	9966	7901.416

第五表 浙江省杭縣第八都(臨平區)土地使用狀況統計表(四)

類別	圖別	第十六圖 (東元鄉北)		第十七圖 (民權鄉)		第十八圖 (豐稔鄉)		第十九圖 (亭子鎮高安鄉)		第二十圖 (永甯鄉)	
		坵數	畝數	坵數	畝數	坵數	畝數	坵數	畝數	坵數	畝數
田	稻	3231	3886.880	3864	3536.151	3140	2984.589	3344	3493.364	3763	3808.522
	小計	3231	3886.880	3864	3536.151	3140	2984.589	3344	3493.364	3763	3808.522
農地	果物地	78	54.721	87	30.149	77	42.395	9	5.273	15	5.727
	蔬菜地	104	31.533	7	2.215	20	6.738	12	4.011		
	桑地	4032	1217.384	4472	1306.257	3983	1235.471	4815	1274.230	4287	1221.666
	茶地										
	棉地	1	0.188	7	1.757	1	0.540				
	蔗地	1	0.210	3	0.228	4	0.897	7	2.251	8	1.679
	雜糧地	39	14.181	3	0.260	13	1.795	1	0.157	2	0.472
	其他	148	27.025	61	16.636	90	18.300	43	4.565	19	2.283
地	小計	4403	1345.242	4640	1357.502	4188	1306.136	4887	1290.487	4331	1231.827
宅地	房屋	585	220.460	564	206.490	539	246.592	948	325.892	681	313.812
	寺廟	10	9.429	3	1.485	3	2.310	4	7.940		
	教會										
	未建築地	1	0.186	24	2.258					2	0.345
	其他			1	0.023	8	4.888	1	0.068	5	1.637
地	小計	596	230.075	592	210.256	550	253.790	953	333.900	688	315.794
池	魚蕩	296	198.777	204	167.213	89	62.343	248	265.748	229	369.078
	菱蕩			3	1.208						
	藕蕩										
塘	水蕩	18	18.386	13	5.645	92	42.399	5	1.504	8	2.487
	小計	314	217.163	220	174.066	181	104.742	253	267.252	237	371.565
林地	竹林	101	11.335	73	11.108	32	4.031	1	0.131	22	4.679
	森林									29	6.624
地	小計	101	11.335	73	11.108	32	4.031	1	0.131	51	11.303
雜地	墳墓	217	52.947	196	40.574	183	39.634	266	57.916	232	53.384
	荒地	69	9.302	62	9.269	34	3.667	60	11.908	53	7.961
	柴草										
地	其他	40	6.327	47	3.835	199	29.735	107	11.239	142	20.432
	小計	326	68.576	305	53.678	416	73.036	433	81.063	427	81.777
公用地	道路		25.864		26.761		21.264		45.676		23.971
	河溝		415.116		885.332		824.566		692.942		685.684
	鐵路								0.075		
地	小計		440.980		912.093		845.830		738.693		709.655
合	計	8971	6200.251	9694	6254.854	8597	5572.154	9871	6204.890	9497	6530.443

第五表 浙江省杭縣第八都(臨平區)土地使用狀況統計表(五)

圖別			第二一圖 (信義鄉)		第二二圖 (博樂鎮長子鄉)		第二三圖 (民生鄉)		第二四圖 (五杭鎮)		第二五圖 (民族鄉)		
類	目	別	坵數	畝數	坵數	畝數	坵數	畝數	坵數	畝數	坵數	畝數	
田	稻		3645	3391.529	2609	2440.468	3208	3009.145	1812	1619.514	3655	3483.686	
	小計		3645	3391.529	2609	2440.468	3208	3009.145	1812	1619.514	3655	3483.686	
農地	果物地		4	0.859	9	4.085	26	5.093	120	29.354	37	12.156	
	蔬菜地				6	7.723	4	0.773	10	2.117	5	0.732	
	桑地		4829	1251.506	3342	846.474	4614	1244.095	2431	658.136	4004	1140.062	
	茶地										1	0.821	
	麻地		2	0.130			8	0.968	8	0.782			
	雜糧地		1	0.030	6	5.254	17	3.732	15	2.750	6	1.233	
	其他		47	7.768	137	19.421	44	6.230	54	10.696	96	18.927	
	小計		4883	1260.293	3500	882.957	4713	1260.891	2638	703.835	4149	1173.931	
	住宅地	房屋		651	214.441	1041	266.684	725	250.626	716	193.621	611	199.019
		寺廟		2	2.187	6	12.658	1	0.814	4	1.066	2	0.574
教會					1	1.515							
未建築地					15	0.921	1	0.026	12	0.461	7	0.341	
其他			3	0.672	66	7.345	2	0.035	10	0.253	6	1.434	
小計		656	217.300	1129	289.123	729	251.501	742	195.341	626	201.368		
池	魚蕩		157	185.861	74	76.720	163	153.605	84	81.630	205	153.633	
	菱藕水蕩		3	1.332	22	11.747	33	23.403	10	6.771	32	18.425	
塘	小計	160	187.193	96	88.469	196	177.008	94	88.401	237	172.058		
林地	竹林		99	10.835	11	1.493	39	3.471	40	3.383	11	2.196	
	小計	99	10.835	11	1.493	60	6.330	40	3.383	11	2.196		
雜地	墳墓		225	45.439	139	33.973	252	56.193	144	37.246	130	23.228	
	荒地		25	5.467	33	5.739	31	12.608			5	0.499	
	柴草山其他		210	19.439	33	4.774	30	6.524	65	11.717	30	3.482	
小計		460	70.345	205	44.486	313	75.325	209	48.963	165	27.209		
公用地	道路			88.744		23.319		26.323		21.486		26.813	
	河川			669.021		572.504		556.494		405.703		1099.018	
	溝渠			2.418						0.613			
	鐵路												
小計			760.183		595.823		582.820		427.802		1125.831		
合計		9903	5897.678	7550	4342.819	9219	5363.020	5535	3087.239	8843	6186.279		

第五表 浙江省杭縣第八都(萬壽鄉西區)土地使用狀況統計表(六)

類 別	圖 別	第二六圖 (萬壽鄉西)		第二七圖 (萬壽鄉東)		合 計	
		坵 數	畝	坵 數	畝	坵 數	畝
田 農	稻	2929	1976.210	2298	1946.051	70930	81284.906
	小計	2929	1976.210	2298	1946.051	70930	81284.906
	果物地			4	1.961	3486	1657.914
	蔬菜地	23	25.934	3	0.379	1147	594.018
	桑地	3193	646.985	3021	685.629	94883	33691.936
	茶地					140	83.690
	棉地					281	155.407
	麻地			4	0.402	527	270.877
	雜糧地			3	0.170	1206	598.903
	其他	67	7.166	37	7.984	3885	1258.958
地 小計	3283	680.085	3092	696.525	105553	38311.411	
宅	房屋	447	145.832	382	109.114	14865	5653.958
	寺廟	1	1.613	2	1.335	99	119.807
	教會					2	3.203
	未建築地	6	0.566	19	1.041	272	73.463
	其他			1	0.008	180	192.101
地 小計	454	148.011	404	111.498	15418	6042.532	
池	魚蕩	198	180.114	79	65.277	6615	7546.783
	菱蕩					3	1.208
	藕蕩					73	44.098
	水蕩	11	1.550	14	5.478	1021	646.993
塘 小計	209	181.664	93	70.755	7712	8239.082	
林 地	竹林	70	7.770	51	6.599	1846	488.312
	森林					1082	2697.385
地 小計	70	7.770	51	6.599	2928	3185.697	
雜 地	墳地	138	23.582	120	23.005	7235	2437.593
	荒草	19	4.260	11	3.994	1625	435.874
	柴山					239	1047.883
	草山					128	640.615
其他	49	2.588	26	3.891	4079	6488.379	
地 小計	206	30.430	157	30.890	13306	11050.344	
公 用 地	道路		11.356		18.194		1201.305
	河川		323.750		529.274		12376.784
	溝渠				0.060		49.780
	鐵路						408.794
地 小計		335.106		547.528		14036.663	
合 計		7151	3359.276	6095	3409.846	215847	162150.635

第六表 浙江省杭縣第九都(五都鎮區)土地使用狀況統計表

類 別	圖 別	第一圖 (尚書鄉)		第二圖 (肇太鄉)		第三圖 (仁莊鄉南)		第四圖 (仁莊鄉北)		第五圖 (八字鄉)	
		坵數	畝數	坵數	畝數	坵數	畝數	坵數	畝數	坵數	畝數
田	稻	3424	5877.943	2611	4747.506	2402	4046.273	2494	4198.294	2705	4073.106
	小計	3424	5877.943	2611	4747.506	2402	4046.273	2494	4198.294	2705	4073.106
農地	果物地	164	64.532	1	0.048			56	6.211	73	25.879
	蔬菜地	51	9.826	25	1.296					1	0.080
	桑地	2985	1324.404	2564	773.969	3665	1140.717	3731	1085.174	3782	1262.353
	茶地			1	0.881			1	0.116		
	棉地	2	2.775	1	0.119			1	0.263	1	0.082
	蔴地			40	7.460					1	0.255
	雜糧地			8	2.028			19	22.878	1	0.056
其他	327	123.591	499	90.393			254	65.642	189	33.573	
地小計	3529	1525.128	3139	876.104	3665	1140.717	4053	1180.864	4048	1322.280	
宅地	房屋	831	421.070	526	207.252	699	253.860	557	173.038	567	190.699
	寺廟	13	10.775	4	4.855			5	7.071	2	2.686
	教會										
	未建築地			2	0.848					7	0.858
	其他	30	34.856								
地小計	874	466.701	532	212.955	699	253.860	562	180.109	576	194.243	
池塘	魚池	164	231.943	164	114.952	219	93.971	111	77.836	85	43.955
	菱池	4	3.432	1	0.454						
	藕池	360	470.741	96	111.175					9	3.042
	水塘	504	933.228	42	31.189			75	57.338	23	12.171
塘小計	1032	1639.344	303	257.770	219	93.971	186	135.174	117	59.168	
林地	竹林			107	21.727			31	6.499	55	17.640
	森林			107	21.727			31	6.499	55	17.640
雜地	墳地	360	129.766	205	47.873	478	117.286	194	51.318	64	13.076
	荒地	18	2.721	15	2.164			6	0.956	12	1.757
	柴草山	303	78.731	35	6.475	2	12.618	195	30.081	120	27.723
地小計	681	211.218	255	56.512	480	129.904	395	82.355	196	42.556	
公用地	道路		92.762		43.245		38.644		31.970		34.978
	河溝		887.216		390.493		389.713		491.391		649.038
	溝渠		1.354		0.705				1.005		0.270
	小計		981.332		434.443		428.357		524.366		684.286
合 計	9540	10701.666	6947	6607.017	7465	6093.982	7721	6307.661	7697	6393.279	

第六表 浙江省杭縣第九都(五都鎮區)土地使用狀況統計表(二)

類	圖別	第六圖 (行和鄉)		第七圖 (唐虞鄉)		第八圖 (民和鄉)		第九圖 (奉賢鄉)		第十圖 (施行鄉)	
		坵數	畝數	坵數	畝數	坵數	畝數	坵數	畝數	坵數	畝數
田	稻	3237	4303.551	1531	2334.106	1320	1511.109	1229	1619.774	2795	2614.549
	小計	3237	4303.551	1531	2334.106	1320	1511.109	1229	1619.774	2795	2614.549
農地	果物地	1	0.031	1	0.690	157	52.350	41	6.508	1895	3279.107
	蔬菜地	4	0.701					2	0.101	28	45.045
	桑地	4138	1184.971	2402	576.836	3401	733.538	3524	707.911	1749	919.786
	茶地	1	0.818							20	9.971
	棉地									5	2.465
	麻地									1	0.458
	雜糧地									3	0.904
其他	588	112.028	44	7.280	69	8.456	42	32.816	131	97.000	
地小計	4732	1298.549	2447	584.806	3627	794.344	3609	747.336	3232	4354.736	
宅地	房屋	841	276.597	403	155.843	472	124.002	632	175.596	373	165.759
	寺廟	2	2.127	2	1.211			3	1.856	23	40.085
	教會										
	未建築	4	0.753	4	0.186					9	2.587
其他	2	0.117					9	3.752	3	0.445	
地小計	849	279.594	409	157.240	472	124.002	644	181.204	408	208.876	
池	魚蕩	142	60.324	198	466.238	370	782.458	424	861.976	70	44.316
	菱蕩	7	3.818					23	54.416	8	8.492
	藕蕩	32	23.813	64	158.132			56	113.412	1	0.503
	水蕩	50	43.196	38	124.011			59	92.082	49	26.898
	小計	231	131.151	300	748.381	370	782.458	562	1121.886	128	80.209
塘	竹林	51	7.093	25	3.079			14	1.307	36	131.181
	森林									54	2304.681
池小計	51	7.093	25	3.079			14	1.007	90	2435.862	
灘	墳墓	152	29.882	73	13.547	110	13.579	292	49.953	414	568.007
	荒地	9	0.988	4	0.535			47	4.995	138	60.917
	柴草									82	190.999
其他			168	21.695	180	19.824	377	46.733	2	0.086	
地小計	161	30.870	245	35.777	290	33.403	716	101.681	636	820.009	
公用地	道路		32.567		21.633		31.640		22.439		82.055
	河溝		444.813		376.679		479.662		599.420		275.369
	渠		0.180						4.974		0.068
	小計		477.560		398.312		511.302		626.833		352.492
合	計	9261	6528.363	4957	4261.701	6979	3756.618	6774	4400.021	7889	10866.733

第六表 浙江省杭縣第九都(五都鎮區)土地使用狀況統計表(三)

類	別	第十一圖		第十二圖		第十三圖		第十四圖		第十五圖	
		(保善鄉)		(義溪鄉)		(四維,吉平鄉)		(臥龍鄉)		(南賢鄉)	
地目	使用狀況	坵數	畝數	坵數	畝數	坵數	畝數	坵數	畝數	坵數	畝數
田農	稻	3457	4188.321	3405	5611.199	4816	6228.371	3490	5881.953	1615	3100.659
	小計	3457	4188.321	3405	5611.199	4816	6228.371	3490	5881.953	1615	3100.659
	果物地	508	159.165	39	13.353	548	204.879	550	227.459	936	1487.357
	蔬菜地			5	1.148	41	12.295	7	1.706	8	2.614
	桑地	3341	1043.710	2628	1060.744	2688	1125.618	1782	719.575	1116	537.255
	茶地	17	2.351			5	0.814	1	0.265	9	8.802
	棉地	1	0.960			6	2.397	3	1.010		
	麻地	2	0.267	2	0.075	4	0.508				
	雜糧地	1	0.300	3	1.497	1	1.091	3	0.713	1	3.788
	其他	151	35.771	187	40.851	14	1.271	111	71.501	21	19.944
地小計	4021	1242.524	2864	1117.668	3307	1348.873	2457	1022.229	2091	2059.760	
宅	房屋	606	206.610	931	316.166	871	283.696	606	247.494	490	220.571
	寺廟	6	4.745	4	6.032	6	6.643	3	4.762	4	13.354
	教會										
	未建築地	1	0.248	1	0.038	12	1.461	11	2.438	1	0.130
	其他	3	0.886	4	0.419	3	0.100	12	1.601		
地小計	616	212.489	940	322.655	892	291.900	632	256.295	495	234.055	
池	魚蕩	45	24.998	12	5.018	103	52.984	54	31.326	36	21.828
	菱蕩					1	0.810	1	0.405		
	藕蕩	34	42.293	17	10.736	16	9.045	6	4.715	3	0.552
	水蕩	124	75.752	31	10.339	28	19.271	21	11.443	23	9.257
塘小計	203	143.043	60	26.093	143	82.110	82	47.889	62	31.637	
林	竹林	102	13.431	32	4.840	58	11.255	26	4.189	24	24.954
	森林									33	1545.733
地	小計	102	13.431	32	4.840	58	11.255	26	4.189	57	1570.687
	墳地	182	36.659	165	62.841	212	42.725	176	40.168	144	37.244
雜	草	123	22.362	181	32.462	35	5.972	61	7.911	88	256.438
	柴草										
	山山	60	7.361	98	16.304	450	88.818	88	14.589	137	194.963
地	小計	365	66.382	444	111.607	697	137.515	325	62.668	369	488.645
	道		40.212		43.608		61.250		53.390		62.125
	河溝		622.035		1071.803		647.439		438.475		419.952
	渠		5.736						2.786		
地	小計		667.983		1115.411		708.689		494.651		482.077
	計	8764	6534.173	7745	8309.473	9918	8808.713	7012	7769.874	4689	7967.520

第六表 浙江省杭縣第九都(五都鎮區)土地使用狀況統計表(四)

類 別	圖 別	第十六圖 (留文鄉)		第十七圖 (崇英鄉)		第十八圖 (北莊鄉)		第十九圖 (獨山鄉)		第二十圖 (橫涇鄉)			
		地	目	座	畝	座	畝	座	畝	座	畝	座	畝
田 農	稻	1897	2678.335	4230	7136.141	2567	3748.484	3316	6093.546	2705	4714.004		
	小計	1897	2678.335	4230	7136.141	2567	3748.484	3316	6093.546	2705	4714.004		
	果物地	1297	763.502	731	340.717	786	401.447	249	142.938	133	74.720		
	蔬菜地	23	8.629	19	3.178	5	4.334	8	2.562	1	1.080		
	桑地	823	337.522	1577	693.007	3776	1425.912	1389	479.099	2234	818.390		
	茶地	8	4.309					13	6.761				
	棉地	5	1.431	3	1.446								
	麻地	3	0.378	11	8.709	4	0.771			1	0.063		
	雜糧地	1	4.816	7	1.704	4	0.261	4	0.470				
	其他	161	64.042	129	24.035	181	67.570	75	109.280	82	18.603		
地 宅	小計	2321	1184.629	2477	1072.796	4756	1900.295	1738	741.110	2451	912.856		
	房屋	510	281.946	801	343.488	924	260.056	1091	277.840	856	215.551		
	寺廟	9	30.880	6	9.775	6	4.061	8	10.460	5	5.140		
	教會			5	1.076	6	0.211	8	1.477	20	1.173		
	未建築地	1	0.037	1	0.018	1	0.030	4	0.830	3	0.110		
地 池	小計	520	312.863	813	354.357	937	264.358	1111	290.607	884	221.974		
	魚	75	34.238	33	31.645	396	679.905	33	29.483	121	188.775		
	菱			16	10.933	52	77.493	5	8.476	3	4.423		
	藕	1	0.304	22	16.509	227	381.491	14	27.415	155	295.746		
	水	22	10.194	9	4.995	102	181.594	21	16.306	76	112.533		
塘 林	小計	98	44.736	80	64.082	777	1320.483	73	81.680	355	601.477		
	竹林	14	3.007	37	4.547	22	3.487	11	2.606	17	2.711		
	森	443	2202.759										
地 雜	小計	457	2205.766	37	4.547	22	3.487	11	2.606	17	2.711		
	墳墓	144	122.558	277	58.995	161	29.553	358	151.342	195	43.774		
	荒地	215	741.095	7	1.531	41	6.665	103	68.635	37	10.864		
	柴山	1813	6341.679										
	草山	162	489.788	29	3.886	49	6.234	104	71.685	25	4.285		
地 公 用	小計	2334	7695.120	313	64.412	251	42.452	565	291.662	257	58.923		
	道路		79.230		53.021		30.291		47.221		43.155		
	河溝		220.513		898.377		1273.604		633.075		1473.416		
	渠				1.609				4.749		1.350		
	小計		299.743		953.007		1303.895		685.045		1517.921		
合	計	7627	14421.192	7950	9649.342	9310	8583.454	6814	8186.256	6669	8029.866		

第六表 浙江省杭縣第九都(五都鎮區)土地使用狀況統計表(五)

類	圖別	第二一圖 (新 圩 鄉)		第二二圖 (萬 生 鄉)		第二三圖 (昇 平 鄉)		第二四圖 (木 杓 鄉)		第二五圖 (東 富 鄉)		
		地目	使狀	用况	坵數	畝數	坵數	畝數	坵數	畝數	坵數	畝數
田	稻		2474	2759.905	3144	4225.593	671	1261.058	2366	3136.631	2379	3129.299
	小計		2474	2759.905	3144	4225.593	671	1261.058	2366	3136.631	2379	3129.299
農	果物地		35	18.489	220	79.698	251	136.531	1042	438.381	739	274.546
	蔬菜地		1	0.098					3	1.354		
	桑地		1752	430.839	2236	545.598	1741	612.285	3304	1133.523	2101	590.770
	茶地											
	棉地											
	麻地				13	2.877						
	雜糧地								3	1.144	3	0.458
其他		42	10.156	96	17.333	47	3.859	94	22.341	26	4.953	
地	小計	1830	459.612	2565	645.506	2039	752.675	4446	1596.743	2869	870.727	
宅	房屋		494	169.952	657	245.075	751	129.584	822	230.679	507	152.326
	寺廟				2	2.813	1	2.126	3	2.045	2	0.733
	教會											
	未建築地		9	0.237	1	0.090	14	2.041	17	1.305	2	0.799
	其他		20	0.830	6	2.355	10	0.510	1	0.045		
地	小計	523	171.049	666	250.333	776	134.261	843	234.074	511	153.858	
池	魚		20	13.754	85	117.926	380	692.363	533	885.586	338	503.301
	菱				33	29.797	40	66.216	28	53.036	14	18.816
	藕		89	81.527	192	229.851	538	1145.630	153	218.925	5	5.468
	水		32	27.147	13	8.975	8	17.112	22	23.471	1	0.129
塘	小計	141	122.428	323	386.549	966	1921.321	736	1181.018	358	527.714	
林	竹林		14	2.070	36	5.567	4	0.433	33	8.317	33	5.340
	森林											
地	小計	14	2.070	36	5.567	4	0.433	33	8.317	33	5.340	
雜	墳地		43	9.737	80	13.134	91	19.674	126	26.964	170	40.562
	荒地		6	2.142	11	1.021	7	0.404	36	5.758		
	柴草										97	41.560
	其他		118	17.171	51	5.101	18	0.499	48	7.029	217	87.571
地	小計	167	29.050	142	19.256	116	20.577	210	39.751	484	169.693	
公用	道路			18.319		36.743		10.084		26.196		71.898
	河溝			282.710		654.063		780.353		1042.206		526.931
	溝渠							0.005				1.144
地	小計		301.029		690.806		790.442		1068.402		599.973	
合	計	5149	3845.143	6876	6223.610	4572	4880.767	8634	7264.936	6634	5456.694	

第六表 浙江省杭縣第九都(五都鎮區)土地使用狀況統計表(六)

類	圖別	第二六圖 (大會鄉)		第二七圖 (驛山鄉南)		第二八圖 (永泰鄉西)		第二九圖 (永泰鄉北)		第三十圖 (永泰鄉東)	
		坵數	畝數	坵數	畝數	坵數	畝數	坵數	畝數	坵數	畝數
田	稻	3468	4325.110	2741	3192.849	2507	2893.361	3770	3045.311	3121	2016.241
	小計	3468	4325.110	2741	3192.849	2507	2893.361	3770	3045.311	3121	2016.241
農地	果物地	832	379.545	629	1389.735	324	655.172	83	18.448	71	19.756
	蔬菜地			4	0.351	1	0.195	2	0.683	3	0.155
	桑地	3757	1257.953	2851	1236.689	1795	671.424	3764	1132.382	3973	1246.399
	茶地	3	0.829	7	6.908						
	棉地										
	麻地			1	0.206			1	0.034	1	0.032
	雜糧地	6	3.391	10	7.010	2	0.540	48	9.905	13	3.715
其他	37	8.111	52	28.981	61	14.609	341	63.889	156	29.233	
小計	4635	1649.829	3554	2669.880	2183	1341.940	4239	1225.341	4217	1299.290	
宅地	房屋	634	222.830	491	205.564	244	89.317	517	128.501	462	139.062
	寺廟	3	2.367	4	2.422	1	1.136	2	1.336		
	教會										
	未建築地	3	1.626	1	0.135	7	0.739	8	0.965	9	1.824
其他	1	0.011	5	6.868	2	0.150	3	0.114			
小計	641	226.834	501	214.989	254	91.342	530	130.916	471	140.886	
池	魚蕩	492	637.325	307	288.488	264	266.097	529	515.629	538	513.878
	菱蕩	93	141.977			5	3.992	7	2.427		
	藕蕩	68	72.339			40	42.368	156	152.281	38	34.894
	水蕩	70	73.480	11	8.402	6	3.945	53	33.380	16	19.909
	小計	723	925.121	318	296.890	315	316.402	745	703.717	612	568.681
塘	竹林	76	29.565	113	94.604	28	6.118	151	27.298	82	16.761
	森林					2	27.233				
小計	76	29.565	113	94.604	30	33.351	151	27.298	82	16.761	
雜地	墳墓	193	50.985	171	58.087	83	21.701	246	56.251	245	66.512
	荒地	57	13.739	135	99.462	51	31.221	56	22.587	32	4.116
	柴草山	66	22.881	148	432.883	28	30.968				
其他	113	32.277	1296	1429.349	137	234.547	33	9.673	11	10.426	
小計	429	119.882	1750	2019.781	299	318.437	335	88.511	288	81.054	
公用地	道路		26.902		48.218		34.585		45.067		23.714
	河溝		866.603		700.717		469.854		890.822		970.836
	溝渠										
小計		893.505		748.935		504.439		935.889		994.550	
合計		9972	8169.846	8977	9237.928	5583	5499.272	9770	6156.983	8791	5117.463

第六表 浙江省杭縣第九都(五都鎮區)土地使用狀況統計表(七)

類	圖		第三一圖		第三二圖		第三三圖		第三四圖		第三五圖	
	別	別	(永泰鄉南)		(大環橋鄉)		(葛墩鄉)		(東塘鄉南)		(東塘鄉北)	
地目	使狀	用况	坵數	畝數	坵數	畝數	坵數	畝數	坵數	畝數	坵數	畝數
田	稻		3472	2871.686	3127	2755.418	2070	1803.006	1873	1703.460	1253	1152.866
	小計		3472	2871.686	3127	2755.418	2070	1803.006	1873	1703.460	1253	1152.866
農地	果物地		121	40.592	616	237.035	895	276.261	422	144.596	170	78.315
	蔬菜地		11	1.807	16	3.485					6	1.512
	桑地		3803	1178.596	4216	1487.279	3545	932.284	2936	947.692	2251	814.714
	茶地						2	0.593				
	棉地											
	麻地				5	1.837						
	雜糧地		5	1.107	2	0.808						
其他		154	21.769	78	13.855	57	7.928	64	11.114	29	7.695	
地小計		4094	1243.781	4933	1744.299	4499	1217.066	3422	1103.402	2456	902.236	
宅地	房屋		521	135.683	728	220.959	686	189.861	594	168.731	253	79.986
	寺廟		2	1.478	2	0.942						
	教會											
	未建築地		12	3.762	4	0.323	2	0.214			9	2.187
	其他						4	0.127			2	0.830
地小計		535	140.923	734	222.224	692	190.202	594	168.731	264	83.003	
池塘	魚塢		811	883.936	764	1025.899	573	717.554	400	557.246	393	486.920
	菱塢		2	5.340	17	47.079	87	160.401	16	19.578		
	藕塢		29	30.736			3	2.836	18	12.289	8	2.795
	水塢		64	60.716	10	14.852	57	47.092	21	36.123	8	2.758
	小計		906	980.728	791	1087.830	720	927.883	455	625.236	409	492.473
林地	竹林		40	6.819	108	24.636	15	2.451	6	1.009	15	4.590
	小計		40	6.819	108	24.636	15	2.451	6	1.009	15	4.590
	墳地		192	41.563	203	51.297	123	27.661	159	37.845	94	20.052
	荒地		50	5.158	20	2.948	12	4.529	3	0.552		
地	柴草山				1	0.083						
	草山		82	13.040	29	9.757	59	6.863	4	0.920	25	1.640
	其他		324	59.761	253	64.085	194	39.053	166	39.317	119	21.692
	道路			19.517		23.514		20.229		16.528		9.010
	河溝			870.181		1764.634		1271.455		582.006		645.383
地小計			889.698		1788.148		1291.684		598.534		654.393	
合	計	9371	6193.396	9946	7686.640	8190	5471.345	6516	4239.639	4516	3311.253	

第六表 浙江省杭縣第九都(五都區)土地使用狀況統計表(八)

類	圖別	第三六圖		第三七圖		第三八圖		第三九圖		第四十圖	
		(金佛寺, 南陽墩鄉)		(平宅鄉)		(陡灣鄉)		(宏頭鄉)		(豐田鄉)	
地目	狀用	坵數	畝數	坵數	畝數	坵數	畝數	坵數	畝數	坵數	畝數
田	稻	2751	3236.505	2617	3332.571	2156	2119.595	1792	2119.820	1600	2220.374
	小計	2751	3236.505	2617	3332.571	2156	2119.595	1792	2119.820	1600	2220.374
農地	果物地	1167	560.650	1077	535.931	1043	499.107	672	339.550	605	300.285
	蔬菜地	6	1.054	1	0.743			1	0.037	16	4.429
	桑地	4123	1578.329	4186	1615.174	3848	1415.925	2179	1113.356	3909	1819.162
	茶地										
	棉地										
	麻地									1	0.143
	雜糧地			8	1.836			1	0.356	21	6.307
其他	54	12.026	157	31.375	27	0.715	38	28.460	59	23.913	
地小計		5350	2152.059	5429	2185.059	4918	1915.747	2891	1481.759	4611	2154.239
宅地	房屋	831	307.314	819	226.766	785	238.793	348	131.843	709	215.795
	寺廟	2	1.103	2	3.000			4	4.145	3	1.414
	教會										
	未建築地	3	0.362	14	2.766					104	8.399
	其他			2	0.086					14	5.528
地小計		836	308.779	837	232.618	785	238.793	352	135.988	830	231.136
池塘	魚蕩	742	957.124	386	612.926	722	1004.380	346	400.235	451	975.840
	菱蕩	4	2.535	67	190.558			5	1.898	4	3.031
	藕蕩	3	0.952	63	134.264			1	1.073		
	水蕩	17	17.941	17	21.834			5	22.978	12	8.004
塘小計		766	978.552	533	959.582	722	1004.380	357	426.184	467	986.875
林地	竹林	25	5.387	26	6.273			30	5.197	43	8.912
	森林										
地小計		25	5.387	26	6.273			30	5.197	43	8.912
雜地	墳墓	244	51.944	186	46.796	99	20.892	145	72.330	232	86.444
	荒地	9	1.334	22	4.320	6	2.848	10	6.402	61	20.030
	柴草山										
其他	10	0.422	47	9.644	15	2.262	19	8.042	97	16.294	
地小計		263	53.700	255	60.760	120	26.002	174	86.774	390	122.768
公用地	道路		24.183		21.239		14.258		15.447		34.952
	河溝		714.627		1183.135		999.409		646.196		1022.428
	渠										
地小計		738.810		1204.374		1013.667		661.643		1057.380	
合計	計	9991	7473.792	9697	7981.237	8701	6318.184	5596	4917.365	7941	6781.684

第六表 浙江省杭縣第九都(五都鎮區)土地使用狀況統計表(九)

類 別	圖 別	第四一圖 (市東,市西鎮)		第四二圖 (前田,安田, 豐年橋鄉)		第四三圖 (磻陽鄉)		第四四圖 (柴家,錢姚鄉)		第四五圖 (泰山鄉)	
		坵數	畝	坵數	畝	坵數	畝	坵數	畝	坵數	畝
田	稻	434	459.820			30	25.182	1406	2209.667	1696	2906.308
	小計	434	459.820			30	25.182	1406	2209.667	1696	2906.308
農	果物地	355	160.605	431	144.220	579	261.108	1814	884.925	1145	1309.501
	蔬菜地	31	12.573	84	20.522	12	3.779	14	2.899	22	5.932
	桑地	1089	513.242	2574	619.501	2619	960.913	2765	1018.215	713	348.671
	茶地									23	24.648
	棉地							1	0.211	6	4.009
	麻地							1	0.042	5	2.370
	雜糧地	9	9.933	1	0.218	7	3.343	4	0.605	4	3.210
其他	127	61.990	160	33.361	12	0.874	55	22.020	94	116.786	
地	小計	1611	758.343	3250	817.822	3229	1230.017	4654	1928.917	2012	1815.127
宅	房屋	1773	590.583	1601	278.886	783	187.076	788	216.660	336	159.061
	寺廟	11	5.294	2	1.176	1	0.675	3	2.249	5	10.552
	教會	1	0.464								
	未建築地	160	64.658	42	2.349	3	0.353	3	0.258	1	0.285
	其他	107	5.282	128	7.927			18	0.483	3	0.221
地	小計	2052	666.281	1773	290.338	787	188.104	812	219.650	345	170.119
池	魚蕩	148	285.739	536	992.804	394	880.826	663	1062.395	35	18.669
	菱蕩	8	2.120	1	0.566			7	9.520	1	0.345
	藕蕩	3	2.735					34	35.697		
	水蕩	2	1.961			7	3.607	9	6.273	3	0.716
塘	小計	161	292.555	537	993.370	401	884.433	713	1113.885	39	19.730
林	竹林	10	2.417	17	2.735	5	0.762	9	1.759	19	2.435
	森林									7	159.639
地	小計	10	2.417	17	2.735	5	0.762	9	1.759	26	162.074
雜	墳墓	90	45.304	99	14.359	58	10.586	100	22.110	144	105.551
	荒地	20	4.782	2	0.439	3	1.380	2	0.540	33	39.027
	柴草山									9	17.567
地	其他	2	0.784	2	00.06	19	2.241	84	26.475	384	458.298
地	小計	112	50.870	103	14.804	80	14.207	186	49.125	570	620.443
公 用 地	道路		48.429		18.738		4.928		19.873		30.958
	河溝		639.023		682.481		693.244		983.193		399.328
	川渠										3.142
地	小計		687.452		701.219		698.172		1003.066		433.428
總	計	4380	2917.738	5630	2829.288	4532	3048.877	7780	6526.069	4688	6127.229

第六表 浙江省杭縣第九都(五都鎮區)土地使用狀況統計表(十)

類	圖別	第四六圖 (屯里鄉)		第四七圖 (吳家橋鄉)		第四八圖 (良田鄉)		第四九圖 (長河, 田下鄉)		第五十圖 (東家橋鄉)	
		坵數	畝數	坵數	畝數	坵數	畝數	坵數	畝數	坵數	畝數
田	稻	1663	2694.247	2640	3349.938	961	1181.940	852	1135.819	2725	3132.684
	小計	1663	2694.247	2640	3349.938	961	1181.940	852	1135.819	2725	3132.684
農	果物地	959	650.709	2695	1036.416	1394	1315.296	2358	958.884	3698	1373.357
	蔬菜地	43	18.697	18	8.270	13	2.088	18	8.250	61	20.077
	桑地	627	302.381	2007	651.451	1753	660.278	2203	855.735	2000	683.018
	茶地	13	7.259	11	3.679					10	1.439
	棉地	21	13.493	10	3.462			4	3.155	10	4.851
	蔴地	3	0.808	3	0.417					10	2.321
	雜糧地	49	22.314	7	0.961	1	0.150	23	8.638	24	4.278
	其他	645	928.789	625	739.561	510	772.121	49	15.497	258	165.899
	小計	2360	1944.450	5376	2444.217	3671	2749.933	4655	1850.159	6071	2255.240
地	房	244	146.639	528	267.926	363	113.500	827	223.827	518	226.793
	寺	7	9.758	8	11.035	8	17.576	5	5.604	7	7.974
	教										
	未建築地			5	0.152	8	0.607	4	0.415	3	0.644
	其他			12	0.958	11	0.419	6	0.314		
小計	251	156.397	553	280.071	390	132.102	842	230.160	528	235.411	
池	魚	100	70.627	261	138.751	446	532.295	624	867.848	385	317.060
	菱					1	0.555	9	5.276		
	藕										
塘	水	1	0.214	10	4.097	3	5.216	7	3.822	6	7.229
小計	110	70.841	271	142.848	450	538.066	640	877.146	391	324.289	
林	竹	60	212.344	55	12.658	4	0.368	27	4.334	53	5.505
	森	447	937.817	4	73.264						
地	小計	507	1180.161	59	85.922	4	0.368	27	4.334	53	5.505
	墳	126	141.181	161	49.231	101	63.239	116	26.169	182	46.243
	荒地	14	4.744	99	18.262	23	8.449	17	2.342	34	8.660
	柴山	20	135.002			68	261.357				
	草山	9	45.379			20	104.220				
其他	108	180.817	73	49.480	101	158.969	55	49.959	4	2.500	
小計	277	507.123	333	116.973	313	596.224	188	78.470	220	57.403	
公用地	道		40.647		34.953		31.114		26.220		41.323
	河		164.742		640.531		539.648		1222.848		674.046
	溝		0.788		1.819		0.502		0.424		0.675
	渠		206.177		677.303		571.264		1249.492		716.044
小計											
合	計	5168	6759.396	9232	7097.272	5709	5769.897	7204	5423.630	9983	6726.576

第六表 浙江省杭縣第九都(五都鎮區)土地使用狀況統計表(十一)

圖別			第五一圖 (孤林鄉)		第五二圖 (留下, 泉漳鄉)		第五三圖 (永新鄉)		第五四圖 (落瓜鄉)		第五五圖 (秀史鄉)		
類	目	狀况	坵數	畝數	坵數	畝數	坵數	畝數	坵數	畝數	坵數	畝數	
田	小計	稻	2622	2803.337	2791	2805.516	2307	2254.340	1345	1154.080	2039	1951.451	
		小計	2622	2803.337	2791	2805.516	2307	2254.340	1345	1154.080	2039	1951.451	
農地	小計	果物地	922	336.461	1491	577.622	1106	435.122	26	10.296	90	29.345	
		蔬菜地	188	90.573	89	33.653	37	6.560	7	3.051	38	4.252	
		桑地	2761	1283.220	2989	1015.188	3032	1233.453	2126	783.011	3774	1759.873	
		茶地	7	3.893	10	3.061	14	4.485	1	0.536			
		麻地	3	0.394	10	1.706						2	0.112
		雜糧地	16	10.168	26	9.204	32	8.209	4	2.778	14	2.099	
		其他	47	12.306	57	10.319	54	12.156	8	2.152	26	4.804	
地	小計	3944	1737.015	4672	1650.753	4275	1750.015	2172	801.824	3944	1800.485		
宅地	小計	房屋	367	180.955	459	185.026	442	167.090	248	107.917	437	138.658	
		寺廟	4	6.852	5	5.340	4	3.883	20	4.409	1	0.029	
		教會											
		未建築地	1	0.135			1	0.195			7	2.432	
地	小計	372	187.942	477	197.364	447	171.168	268	112.326	445	141.119		
池	小計	魚蕩	173	129.502	131	89.982	138	102.156	88	52.021	111	85.480	
		菱藕水蕩	30	11.626	8	3.100	3	0.177	15	7.408	6	1.067	
塘	小計	203	141.128	139	93.083	141	102.333	103	59.429	118	36.933		
林地	小計	竹林	49	6.854	31	4.018	50	6.728	36	10.527	57	10.830	
		其他											
地	小計	49	6.854	31	4.018	50	6.728	36	10.527	57	10.830		
雜地	小計	墳地	116	30.365	139	26.662	58	16.106	26	8.137	138	51.348	
		荒地	37	6.672	12	2.204	36	7.451	20	1.881	137	13.124	
		柴草山											
地	小計	169	40.526	166	37.294	182	37.747	155	23.119	440	135.805		
公用地	小計	道路		24.801		26.123		29.284		16.237		27.966	
		河溝		580.341		539.937		930.523		568.768		757.121	
		渠										0.975	
地	小計		605.142		566.060		1020.507		585.005		786.062		
合	計	7359	5521.944	8276	5354.088	7402	5342.833	4679	2746.310	7043	4912.635		

第六表 浙江省杭縣第九都(五都鎮區)土地使用狀況統計表(十二)

類	圖別	第五六圖 (界河鄉)		第五七圖 (三家,邵家鄉)		合 計	
		坵數	畝數	坵數	畝數	坵數	畝數
田	稻	2276	2903.549	2424	3155.080	132809	172130.841
	小計	2276	2903.549	2424	3155.080	132809	172130.841
農地	果物地	1765	761.695	135	70.856	40143	23989.844
	蔬菜地	18	7.926	99	59.435	1091	419.035
	桑地	3018	1623.558	3180	2040.992	154795	56114.204
	茶地			1	0.731	146	81.174
	棉地	1	0.414	4	1.576	117	56.094
	蔴地					128	32.243
	雜糧地	4	2.742	18	6.699	412	172.632
	其他	25	6.080	66	21.228	7742	4311.817
地	小計	4831	2402.415	3503	2201.517	204574	85177.043
宅	房屋	396	149.417	373	197.407	35923	11963.176
	寺廟	1	1.080	2	0.884	238	287.948
	教會					1	0.464
	未建築地	10	1.712			558	115.453
	其他			11	1.531	455	84.818
地	小計	407	152.209	386	199.822	37175	12451.859
池	魚蕩	392	414.751	242	234.001	16825	22209.484
	菱蕩	3	0.255	2	0.282	576	939.338
	藕蕩			4	9.076	2558	3885.360
	水蕩	1	0.101	7	7.043	1858	2283.702
塘	小計	396	415.107	255	250.402	21817	29317.884
林	竹林	56	14.624	73	22.009	2151	845.857
	森林					990	7281.126
地	小計	56	14.624	73	22.009	3141	8126.983
雜	墳墓	76	29.822	143	94.738	9354	3261.718
	荒地	69	18.258	123	53.393	2405	1651.147
	柴草山	3	0.723	7	1.083	2260	7285.786
	其他山					111	340.598
地	小計	8	2.592	62	27.903	6308	4112.971
公用地	小計	156	51.395	335	177.117	20438	16652.220
	道路		48.493		26.442		1983.268
	河溝		894.941		1007.656		41540.403
	渠				1.193		35.453
地	小計		943.434		1035.291		43559.124
合	計	8122	6882.733	6976	7041.238	419954	367415.954

第七表 浙江省杭縣第拾都(瓶窰區)土地使用狀況統計表(一)

類別	第一圖 (瓶窰鎮, 羊山鄉)		第二圖 (黃灣鄉北)		第三圖 (黃灣鄉南)		第四圖 (安溪北鎮)		第五圖 (安溪南鎮)			
	地目	使狀 用况	坵數	畝數	坵數	畝數	坵數	畝數	坵數	畝數		
田	稻		1617	4082.430	1321	3674.812	1478	2841.174	2648	4435.424	2270	4896.662
	小計		1617	4082.430	1321	3674.812	1478	2841.174	2648	4435.424	2270	4896.662
農	果物地		2	0.096	2	5.438			4	3.184		
	蔬菜地		12	2.631			10	1.565	2	0.420	4	0.787
	桑地		2027	1481.934	883	809.790	1679	864.514	2132	1153.464	2543	1144.873
	茶地		20	51.468	33	144.381	2	0.159	70	115.725		
	棉地		1	0.205								
	蔗地								1	0.253		
	雜糧地		3	0.601	2	0.653	3	1.891	13	14.171		
	其他		51	18.886	10	11.753	26	7.444	36	20.927	71	18.087
地	小計		2116	1555.821	930	972.015	1720	875.573	2258	1308.144	2618	1163.747
宅	房屋		637	223.114	187	91.434	342	113.168	460	175.225	468	178.116
	寺廟		17	23.518	4	4.061	3	1.603	14	45.656	2	2.063
	教會											
	未建築地		30	7.377			5	1.026	3	0.277	15	5.313
	其他		66	15.324	16	4.818	11	3.570	11	5.121	16	3.368
地	小計		750	269.333	207	100.313	361	119.367	488	226.279	501	188.860
池	魚蕩		21	27.782	5	7.189	25	43.306	79	81.208	71	165.137
	菱蕩		1	16.200							2	1.954
	藕蕩		2	1.091								
	水蕩		439	447.418	276	247.462	337	182.929	219	122.246	231	118.931
塘	小計		463	492.491	281	254.648	362	226.235	298	203.454	304	286.022
林	竹林		95	67.535	65	1104.109	117	40.211	485	5280.637	83	20.071
	森林		276	683.848	652	5220.372	993	655.492	1279	7897.722	694	266.452
地	小計		371	751.383	717	6324.481	1110	695.703	1764	13178.359	777	286.523
雜	墳墓		220	134.270	136	107.226	159	68.282	138	137.450	117	27.842
	荒地		217	346.787	113	117.322	267	136.340	169	192.097	268	93.619
	柴山		6	22.984	88	643.943	89	44.645	799	7300.474	10	7.679
	草山		96	203.403					14	60.759		
	其他		563	561.927	4	0.988	259	123.000	48	45.483	118	39.517
地	小計		1102	1269.371	341	869.479	774	372.267	1168	7736.263	513	168.657
公	道路			279.609		73.896		110.171		185.618		139.148
	河川			851.755		157.635		421.068		578.398		534.859
	溝渠			33.625		1.716		0.113		4.101		24.620
	堤堰			3.660								
	小計			1168.649		233.247		531.352		768.117		698.627
合	計		6419	9589.478	3797	12428.995	5805	5661.671	8624	27856.040	6983	7689.098

第七表 浙江省杭縣第拾都(瓶窰區)土地使用狀況統計表(二)

類 別	圖 別	第 六 圖 (上緯埠鄉西)		第 七 圖 (上緯埠鄉東)		第 八 圖 (石橋頭鄉東)		第 九 圖 (石橋頭鄉西)		第 十 圖 (橫村塘鄉西)	
		坵 數	畝 數	坵 數	畝 數	坵 數	畝 數	坵 數	畝 數	坵 數	畝 數
田	稻	2504	4750.988	1689	3335.359	3064	4202.002	1370	3184.556	2257	3763.103
	小計	2504	4750.988	1689	3335.359	3064	4202.002	1370	3184.556	2257	3763.103
農	果					32	2.960	1	0.304		
	蔬										
	桑	3082	1067.702	1736	609.878	3036	667.499	1573	602.046	2856	1000.531
	茶	2	0.292	5	0.203						
	棉										
地	麻										
	雜糧							2	0.090	2	0.806
	其他	29	5.681	1	0.053	9	1.369	33	9.842	5	0.533
	小計	3113	1073.675	1742	610.134	3077	671.828	1609	612.282	2863	1001.870
	房	498	251.683	307	121.059	787	280.976	241	113.303	461	217.180
宅	寺	4	11.134	3	4.254	2	3.119	1	0.863	4	2.517
	廟										
	會										
	未建築	2	0.456			2	0.729	5	1.654		
	其他	3	0.129	4	0.233	5	0.365	1	0.254		
小計	507	263.402	314	125.546	796	285.189	248	116.074	465	219.697	
池	魚	275	234.374	309	463.307	294	304.725	72	97.820	163	79.985
	菱	1	0.383	10	16.293	15	17.531				
	藕			36	50.059	3	7.547	25	36.194		
塘	蕩	30	15.867	80	117.870	280	340.439	164	119.540	109	57.744
	蕩										
	蕩										
小計	306	250.624	435	647.529	592	670.242	261	253.554	272	137.729	
林	竹	35	5.506	8	0.952	51	5.865	22	4.002	94	37.480
	森	248	78.866	56	12.886	138	30.199	290	73.765	294	126.303
小計	283	84.372	64	13.838	189	36.064	312	77.767	388	163.783	
雜	墳	480	129.563	183	42.679	488	87.941	72	24.217	390	105.385
	荒	31	4.215	110	20.260	14	1.084	110	25.714	108	21.211
	草										
地	柴										
	草	23	3.146	18	1.131	106	19.946	105	28.562	576	199.916
	其他										
	小計	534	136.924	311	64.070	608	108.971	287	78.493	1074	326.512
	道		56.130		40.834		32.996		40.602		49.828
公	河		554.378		570.059		733.469		307.383		433.626
	溝										
	渠		0.021		15.125		2.487		0.401		0.165
用	堤				15.067						
	小計		610.529		641.085		768.952		348.386		483.619
合	計	7247	7170.514	4555	5437.561	8326	6743.248	4087	4671.112	7319	6096.313

第七表 浙江省杭縣第拾都(瓶窰區)土地使用狀況統計表(三)

類 別	圖 別	第十一圖 (橫村塘鄉東)		第十二圖 (良渚鎮)		第十三圖 (勾莊鄉北)		第十四圖 (勾莊鄉南)		第十五圖 (柴家壩鄉)			
		地 目	狀 况	坵 數	畝 數	坵 數	畝 數	坵 數	畝 數	坵 數	畝 數		
田	稻			2125	3900.015	2583	5667.868	2426	4645.997	2070	3369.658	1754	2522.670
	小計			2125	3900.015	2583	5667.868	2426	4645.997	2070	3369.658	1754	2522.670
農	果物地					1	0.863			3	0.328		
	蔬菜地			5	0.271	10	1.179			1	0.128		
	桑地			2430	697.321	3073	1005.229	3325	988.659	3502	1074.446	1946	595.573
	茶地											1	0.071
	棉地							1	0.158				
	麻地									1	0.158		
	雜糧地			1	0.045	1	0.075	9	1.659	3	1.342		
地	其他			7	2.127	11	4.539	20	2.488	50	12.174	39	6.076
	小計			2443	699.764	3096	1011.885	3355	992.964	3560	1083.576	1986	601.720
宅	房屋			473	200.535	913	314.265	488	162.653	658	212.063	399	121.805
	寺廟			5	3.234	9	9.095	3	0.060	4	6.092		
	教會											1	0.413
	未建築地			3	1.727					9	0.531		
地	其他					44	4.401			15	2.332	3	1.298
	小計			481	205.496	966	327.761	491	162.713	686	221.018	403	123.516
池	魚蕩			168	208.585	183	155.215	163	77.201	166	125.442	153	110.941
	菱蕩			20	16.239			1	5.723	1	2.066		
	藕蕩					1	1.613	3	4.556				
	水蕩			82	70.604	69	61.499	70	21.728	154	85.377	40	31.183
塘	小計			270	295.428	253	218.327	237	109.208	321	212.885	195	142.124
林	竹林			65	10.801	42	6.597	127	37.089	134	28.948	59	11.766
	森林			23	4.306	116	24.865	259	43.568	508	98.456	557	120.186
地	小計			88	15.107	158	31.462	377	80.657	642	127.404	616	131.952
雜	墳墓			310	70.683	601	182.203	687	171.952	358	130.086	138	37.470
	荒地			22	4.107	41	6.928	17	1.667	147	31.811	18	2.985
	柴草山山					1	0.278	4	0.249				
地	其他			165	54.485	189	99.609	12	0.579	86	13.784	35	14.277
	小計			497	129.275	832	289.018	720	174.447	591	175.081	191	54.732
公	道路				17.385		62.369		57.812		77.341		21.262
	河川				538.115		765.364		503.568		566.349		302.010
	溝渠				0.623		0.308				0.391		
	堤堰												
地	小計				556.123		828.041		564.380		644.081		323.272
合	計			5904	5801.298	7888	8374.362	7606	6730.366	7870	5838.703	5145	3899.986

第七表 浙江省杭縣第十都(瓶窰區)土地使用狀況統計表 (四)

類別	圖別	第十六圖 (大嚴鄉)		第十七圖 (八字橋鄉)		第十八圖 (長橋鎮)		第十九圖 (方山鄉東)		第二十圖 (下確橋鄉)	
		畝	數	畝	數	畝	數	畝	數	畝	數
農田	稻	2246	3717.543	2730	6613.724	1863	4887.301	1847	3922.697	2349	3947.421
	小計	2246	3717.543	2730	6613.724	1863	4887.301	1847	3922.627	2349	3947.421
	果物地	7	2.291	26	7.836	1	0.135	32	8.297		
	蔬菜地	6	3.882								
	桑地	2074	644.492	3280	1058.585	2367	913.839	2457	940.605	2835	901.205
	茶地			2	0.116						
	棉地										
	麻地					1	0.037				
	雜糧地	4	5.921	3	0.589	3	0.744	1	0.098		
	其他	136	33.399	37	4.870	35	3.631	47	5.016	15	1.695
地小計	2227	689.985	3348	1071.996	2407	918.386	2537	954.016	2850	902.900	
住宅	房屋	564	189.280	826	265.923	396	120.061	505	197.258	661	276.829
	寺廟			2	0.779	1	1.076	7	8.433	7	8.888
	教會										
	未建築地	1	0.128	4	0.389			3	0.439	5	0.449
	其他	3	0.325			1	0.169	1	0.503	5	0.495
地小計	568	189.733	832	267.094	398	121.306	516	206.633	678	286.661	
池塘	魚蕩	153	101.719	431	362.353	282	385.506	150	183.733	174	85.646
	菱蕩					3	2.615	5	7.160		
	藕蕩	12	22.954			1	0.173				
	水蕩	43	28.820	29	10.426	34	16.145	97	100.742	45	19.421
塘小計	208	156.493	460	372.779	320	404.439	252	291.635	219	105.067	
林地	竹林	61	14.912	317	70.312	129	31.419	321	211.353	307	92.122
	森林	149	51.215	271	62.383	263	65.441	778	356.683	757	200.433
地小計	210	66.127	588	132.695	392	96.860	1099	568.036	1064	292.555	
雜地	墳墓	293	74.875	980	232.566	253	69.135	268	99.596	357	82.723
	荒地	39	7.872	59	10.194	116	24.848	145	45.433	6	0.968
	柴草山							140	115.978		
	其他	395	88.566	621	146.524	425	98.544	135	36.275	170	43.636
地小計	727	171.313	1660	389.284	794	192.527	688	297.282	533	127.327	
公用地	道路		24.551		52.290		41.444		41.003		31.171
	河溝		492.103		611.686		700.922		488.772		429.999
	堤渠				0.465				2.389		0.746
	堤小計		516.654		664.441		742.366		532.164		461.916
合計	6186	5507.848	9618	9512.013	6174	7363.185	6939	6772.463	7693	6123.847	

第七表 浙江省杭縣第十都(瓶窰區)土地使用狀況統計表(五)

類別	圖別	第二一圖 (杜甫鄉)		第二二圖 (葉家橋鄉)		第二三圖 (崇化湖墅鄉北)		第二四圖 (崇化湖墅鄉南)		第二五圖 (大六鄉西)		
		坵數	畝數	坵數	畝數	坵數	畝數	坵數	畝數	坵數	畝數	
農地	稻	2862	5130.358	1683	2992.370	2696	6196.061	2508	5646.805	1774	3216.466	
	小計	2862	5130.358	1683	2992.370	2696	6196.061	2508	5646.805	1774	3216.466	
	果物地			1	2.171							
	蔬菜地	12	20.493	2	0.294	3	0.622	1	0.065			
	桑地	2809	812.778	1210	461.927	2465	1249.468	3336	1606.350	2604	889.444	
	茶地			5	1.637	1	0.149					
	棉地			1	0.330	3	5.283					
地宅	雜糧地			3	9.146	2	0.657	1	0.277			
	其他	88	19.237	31	30.221	19	10.426	21	6.874	531	502.480	
	小計	2909	852.508	1253	505.726	2493	1266.605	3359	1613.566	3135	1391.924	
	房屋	560	197.756	430	198.061	469	228.048	606	259.188	417	184.073	
	寺廟			4	3.245	6	4.864	10	4.606	6	13.678	
	教會											
	未建築地	4	4.711			14	11.046	1	0.956	89	41.180	
其他	1	0.020	10	2.528	12	5.185	10	0.422				
池	小計	565	202.487	444	203.834	501	249.143	627	265.172	512	238.931	
	魚蕩	174	179.069	63	45.495	137	78.459	132	123.793	36	20.631	
	菱蕩			1	0.008			2	3.327	2	1.283	
	藕蕩	21	21.136									
	水蕩	60	25.910	83	63.608	326	139.195	163	106.598	52	25.634	
	小計	255	226.115	147	109.201	463	217.654	297	233.718	90	47.548	
	林	竹	266	82.168	500	736.669	237	228.262	221	286.721	240	77.932
森	林	256	47.851	984	4450.240	1707	3319.390	1142	867.490	6	148.727	
地	小計	522	130.019	1484	5186.909	1944	3547.652	1363	1154.211	246	226.659	
	墳墓	547	122.653	308	210.520	278	123.549	450	127.601	704	218.030	
	荒地	6	0.345	149	274.043	360	134.190	209	172.391	44	37.645	
	柴草			174	385.075	587	1092.630	381	728.305			
	山			1	1.031	64	264.259	1	0.126			
	其他	81	20.191	180	168.721	120	70.129	30	9.675	511	549.964	
	小計	634	143.189	812	1039.390	1409	1684.757	1071	1038.098	1259	805.639	
公用地	道路		40.073		47.925		62.922		96.361		45.661	
	河溝		595.152		443.090		299.779		785.867		430.485	
	堤堰				1.954		2.781		0.721			
	小計		635.225		492.969		365.482		882.949		476.146	
	合	計	7747	7319.901	5823	10530.399	9506	13527.354	9225	10834.519	7016	6403.313

第七表 浙江省杭縣第拾都(瓶窰區)土地使用狀況統計表(六)

類 別	圖 別	第二六圖 (大六鄉東)		第二七圖 (方山鄉西)		合 計	
		坵 數	畝 數	坵 數	畝 數	坵 數	畝 數
田 農	稻	2322	4047.903	1708	3138.441	57764	112729.808
	小計	2322	4047.903	1708	3138.441	57764	112729.808
	果物地					79	30.639
	蔬菜地	5	0.801			106	36.402
	桑地	2542	969.402	2262	934.932	66064	25145.586
	茶地	1	0.248			142	314.449
	棉地					6	5.976
	蕪地			2	0.244	5	0.692
	雜糧地	1	0.079	17	5.589	74	44.433
	其他	53	19.914	28	6.620	1439	766.362
地 宅	小計	2602	990.444	2309	946.485	67915	26344.539
地 池	房屋	667	289.330	425	190.376	13845	5372.765
	寺廟	8	12.069	7	4.280	133	179.187
	教會					1	0.413
	未建築地	25	11.911	11	0.954	231	91.253
	其他	23	3.212	6	0.483	267	54.555
	小計	723	316.522	449	196.093	14477	5698.173
塘	魚蕩	95	62.998	57	101.948	4033	3916.564
	菱蕩	1	2.123			65	92.995
	藕蕩					104	145.323
	水蕩	40	14.233	36	30.904	3588	2622.473
小計	136	79.354	93	132.852	7790	6777.355	
林 地	竹林	439	492.785	222	74.990	4742	9061.214
	森林	1643	2883.461			14330	27790.600
	小計	2082	3376.246	222	74.990	19072	36851.814
雜 地	墳墓	520	175.353	347	119.498	9782	3113.348
	荒地	54	42.973	59	11.915	2898	1768.964
	柴山	503	1669.697			2782	12011.937
	草山	25	81.365			201	610.943
	其他	57	11.042	665	186.725	5697	2635.742
地 公 用 地	小計	1159	1980.430	1071	318.138	21360	20140.934
地 公 用 地	道路		41.786		35.540		1805.728
	河川		468.494		466.870		14034.255
	溝渠		0.357		0.236		93.345
	堤堰						18.727
	小計		510.637		502.646		15952.055
合 計	計	9024	11301.536	5852	5309.645	188378	224494.673

第八表 浙江省杭縣第十一都(調欽 露履 區)土地使用狀況統計表(一)

類 別	第一圖 (祥符, 祥北, 東平) (三聯, 大港鄉)		第二圖 (望仙, 祥南, 九聯) (如松, 小港鄉)		第三圖 (大安, 長松, 鄉鄰) (趙五, 小河, 慶降) (三寶, 和睦, 南塘鄉)		第四圖 (三民, 太平) (興福鄉, 三墩鎮)		第五圖 (欽一, 欽二) (欽三, 欽四鄉)				
	地 目	使 狀	用 况	坵 數	畝 數	坵 數	畝 數	坵 數	畝 數	坵 數	畝 數		
田 農	稻			2982	5791.119	2517	5700.437	2202	5881.334	1139	2874.660	1690	4956.907
	小計			2982	5791.119	2517	5700.437	2202	5881.334	1139	2874.660	1690	4956.907
	果物地			56	15.044	27	9.141	3	0.344	2	0.773	39	7.444
	蔬菜地			22	3.181	13	3.009	11	7.350	5	1.276	6	1.459
	桑地			2951	1022.265	2597	1037.120	2843	2026.873	1278	464.763	3439	1472.153
	茶地							1	0.034				
	麻地												
地 宅	雜糧			5	2.821	5	4.948	2	1.331	1	0.195		
	農場												
	其他			229	65.032	759	284.814	129	66.679	25	8.034	55	18.132
	小計			3263	1108.393	3401	1339.032	2989	2102.614	1311	475.041	3539	1499.188
	房屋			869	334.015	709	248.289	559	331.553	603	282.020	839	237.899
	寺廟			1	3.589	6	6.267	16	8.020	5	11.764	12	9.712
	未建築地			151	12.113	37	7.436	62	11.932	51	6.524	15	5.421
地 池	其他					8	0.281	30	7.905	8	0.818	11	1.234
	小計			1021	349.717	760	262.273	667	359.410	667	301.126	877	254.266
	魚蕩			368	342.249	701	873.990	646	791.979	178	169.136	924	1761.648
	菱蕩			2	2.595	2	3.713	23	23.380			2	2.104
	藕蕩							5	7.452				
	水蕩			36	21.855	155	86.120	207	144.109	35	36.267	30	42.193
	小計			406	366.699	858	963.323	881	966.920	213	205.403	956	1805.945
林 地	竹林			143	31.095	861	289.787	617	361.280	150	41.672	952	436.996
	森林											144	39.897
	小計			143	31.095	861	289.787	617	361.280	150	41.672	1096	476.893
	墳地			751	250.521	744	300.149	1216	713.332	560	197.264	437	114.412
	荒地			16	1.792	55	12.407	92	46.772	15	1.466	119	29.124
	草山												
	其他			502	126.803	729	312.906	118	43.982	210	35.602	382	111.019
公 用 地	小計			1269	379.116	1528	625.462	1426	804.086	785	234.332	938	254.555
	道路				54.692		101.878		97.983		31.214		29.454
	河溝				615.198		764.212		393.238		384.571		1025.868
	鐵路				0.528		1.506		8.759				
	鐵路												
	小計				670.418		867.596		499.980		415.785		1055.322
	合 計			9084	8696.557	9925	10048.410	8732	10975.624	4265	4543.019	9096	10303.076

第八表 浙江省杭縣第十二都(調露區)土地使用狀況統計表(二)

類	圖別	第六圖 (履六,履七鄉)		第七圖 (履一,履二鄉)		第八圖 (履三,履四鄉)		第九圖 (履五鄉)		第十圖 (欽八鄉)	
		坵數	畝數	坵數	畝數	坵數	畝數	坵數	畝數	坵數	畝數
農田	稻	1060	2431.211	618	882.098	741	1278.911	124	134.841	230	368.718
	小計	1060	2431.211	618	882.098	741	1278.911	124	134.841	230	368.718
	果物地	56	11.821	31	8.577	64	22.947	18	5.874		
	蔬菜地	14	2.295	30	6.359	15	6.251	9	2.111	12	3.821
	桑地	2257	773.942	1409	631.393	1340	672.823	1829	956.877	845	443.477
	茶地	6	0.739	1	1.001	30	23.702	77	72.235	157	198.089
	麻地										
	雜糧地					2	0.882	2	0.319		
	農場										
	其他	31	11.864	17	60.227	54	295.668	38	14.035	60	32.397
地小計	2364	800.661	1488	707.557	1505	1022.273	1973	1051.451	1074	677.784	
住宅	房屋	568	183.464	350	128.418	606	243.639	703	251.040	386	136.513
	寺廟	3	3.352	2	2.640	17	9.485	9	39.804	3	3.180
	未建築地	5	1.244	6	0.689	33	7.026	9	4.628		
	其他	5	0.595	2	0.354					2	1.573
	地小計	581	188.565	360	132.101	656	260.150	721	295.472	391	191.266
池	魚蕩	901	1610.780	642	1270.496	693	988.284	765	1492.702	276	662.791
	菱蕩	59	105.820	76	171.444	134	203.135	49	59.840	38	34.304
	藕蕩							3	10.193		
	水蕩	36	31.142	101	149.849	59	22.922	42	43.178	49	38.932
塘小計	996	1747.742	819	1591.789	776	1214.341	859	1605.913	363	736.027	
林地	竹林	1733	725.934	1516	706.481	1394	696.398	676	525.162	415	530.221
	森林	180	51.839	168	718.370	233	1945.438	240	555.667	53	50.901
	地小計	1933	777.773	1624	1424.851	1542	2641.836	916	1080.829	468	581.122
雜地	墳地	345	97.687	318	338.518	3077	1969.736	2679	1701.517	2982	2496.642
	荒地	62	14.856	231	283.893	279	434.981	81	37.545	178	255.544
	柴山					15	140.935	194	1411.036	417	2468.695
	草山					10	200.801			26	352.535
	其他	95	17.411	103	393.631	126	253.043	433	323.438	274	272.225
地小計	502	129.954	657	751.042	3496	2994.596	3287	3473.536	3877	5755.641	
公用	道路		50.728		67.125		84.880		47.935		55.205
	河溝		465.978		417.838		512.929		541.106		274.446
	溝渠						2.554				
	鐵路										
地小計		516.706		484.963		600.363		589.041		329.651	
合計	7436	6592.612	5566	5974.401	8716	10012.470	7980	8231.083	6403	8640.209	

第八表 浙江省杭縣第十二都(調露區)土地使用狀況統計表(三)

類	圖別	第十一圖 (留下鎮)		第十二圖 (欽吉, 欽吉鄉)		第十三圖 (欽十, 欽七鄉)		第十四圖 (欽六, 欽九鄉)		第十五圖 (欽五, 欽七鄉)		
		坵數	畝	坵數	畝	坵數	畝	坵數	畝	坵數	畝	
田	稻	1357	2304.704	1931	3435.302	1394	2358.388	883	1799.859	1249	2423.531	
	小計	1357	2304.704	1931	3435.302	1394	2358.388	883	1799.859	1249	2423.531	
	農	果物地			7	26.664	14	11.557	3	0.218		
		蔬菜地	2	47.620	46	63.776			6	0.901	55	8.730
		桑地	282	760.093	3501	1558.779	3808	1358.796	2871	991.806	3892	1584.868
		茶地	1038	2529.180	33	84.389	267	95.254				
		蔴地	2	2.327								
		雜糧地	29	84.853	10	1.037	4	0.649			5	0.537
		農場	7	483.233								
	其他	76	140.442	139	226.462	98	42.789	36	8.532	164	27.801	
地	小計	1436	4047.748	3736	1961.107	4191	1509.045	2916	1001.457	4116	1621.936	
宅	房屋	425	262.424	696	199.819	970	277.580	641	134.058	771	151.758	
	寺廟	19	44.199	6	3.335	11	17.237	4	2.982	7	6.283	
	未建築地	15	10.688	14	1.380	114	13.510	5	0.312	7	1.971	
	其他	4	0.600	25	1.210	13	1.938	10	0.397	5	0.779	
	小計	463	317.911	741	205.744	1108	310.265	660	137.749	790	160.791	
池	魚	8	14.252	899	1537.740	869	2091.154	558	1282.003	744	1273.799	
	菱			10	9.876	17	31.346	5	6.477	19	19.740	
	藕							1	1.819			
	水	22	15.483	68	56.400	30	22.531	26	20.949	52	35.468	
塘	小計	30	29.735	977	1634.016	916	2145.031	590	1311.248	815	1332.007	
林	竹	324	1932.754	551	272.416	226	107.522	285	120.293	447	186.744	
	森	329	2020.892	87	155.723	136	31.733	204	47.627	194	47.731	
	小計	653	3952.646	638	428.139	362	142.260	489	167.920	641	234.475	
地	墳	1530	3462.579	505	478.073	401	168.155	189	43.075	475	131.699	
	荒地	294	1532.804	25	11.512	201	67.615	226	41.195	216	59.978	
	柴山	327	4326.288	248	267.543	74	75.585					
	草山	22	93.544							1	1.118	
	其他	125	503.686	362	155.101	146	41.334	232	44.440	416	164.414	
地	小計	2298	9918.901	1680	912.229	822	352.789	647	133.600	1108	236.709	
公	道		198.784		69.430		31.594		24.247		59.841	
	河		242.215		647.827		656.191		559.237		666.529	
	溝		5.070						5.073			
	鐵路											
地	小計		446.069		717.257		687.785		588.557		726.370	
合	計	6237	21027.714	9103	9293.794	8793	7505.563	6185	5140.390	8719	6785.819	

第八表 浙江省杭縣第十二都(調欽露履區)土地使用狀況統計表(四)

類	圖	別	合 計	
			坵 數	畝 數
農 田	地 目	稻	20117	42622.620
		小 計	20117	42622.020
		果物地	320	120.404
		蔬菜地	246	158.139
		桑地	35142	15756.031
		茶地	1610	3004.623
		蔴地	2	2.327
		雜糧地	65	97.572
		農場	7	483.233
		其他	1910	1302.958
地 宅	小 計	房 屋	9695	3452.489
		寺 廟	121	171.849
		未建築地	524	84.874
		其他	123	17.594
		小 計	10463	3726.806
池	魚 蕩	蕩	9082	16196.003
		蕩	436	673.774
		蕩	9	19.464
		水 蕩	928	767.598
塘	小 計	小 計	10455	17656.639
		竹 林	10220	6964.755
		森 林	1913	5677.823
地 雜	小 計	墳 墓	16207	12388.759
		荒 草 地	2081	2821.494
		柴 山	1275	8689.182
		草 山	59	647.998
		其他	4198	2459.115
地 公 用	小 計	小 計	23820	27006.548
		道 路		1004.990
		河 川		8167.383
		溝 渠		23.490
		鐵 路		
地 小	計	小 計		9195.863
		小 計	116290	133775.741

第九表 浙江省杭縣第三都(上泗區)土地使用狀況統計表 (一)

類 別	圖 別	第一圖		第二圖		第三圖		第四圖		第五圖	
		(天池鄉, 梅塢鄉)		(橫龍, 花塢鄉)		(九文峯鄉)		(長壽六鄉)		(新民鄉)	
地 目	使 用 狀 况	坵 數	畝 數	坵 數	畝 數	坵 數	畝 數	坵 數	畝 數	坵 數	畝 數
田	稻	1458	5675.542	561	678.856	2489	4703.632	1251	1724.985	2475	4740.378
	小計	1458	5675.542	561	678.856	2489	4703.632	1251	1724.985	2475	4740.378
農	果物地	11	8.823	23	22.034	8	2.917				
	蔬菜地	29	14.127	93	52.431	56	18.865	157	353.030	212	102.920
	桑地	214	800.247	3	0.688	4	3.240	24	55.159	16	35.994
	茶地	1103	2643.765	2967	4921.531	2308	5400.168	174	533.011	1269	4264.202
	棉地	1	0.911			19	18.216				
	麻地	3	13.495					2	0.308	3	2.107
	雜糧地	13	6.832	2	2.896	13	6.822	41	55.044	91	104.551
	農場其他	43	75.925	92	91.085	57	38.438	66	267.887	108	64.251
地 小計	1417	3564.125	3180	5090.665	2465	5488.666	476	1432.217	1699	4574.025	
宅	房屋	457	218.329	1060	438.233	510	233.708	422	175.913	626	307.293
	寺廟	14	12.500	49	36.118	12	14.136	7	6.823	13	20.100
	教會			11	1.642						
	未建築地	97	47.433	16	3.202	51	17.224	7	1.659	25	4.125
地 其他	24	11.118	41	7.196	17	5.642	84	18.951	82	51.155	
地 小計	592	289.373	1177	486.391	590	270.710	520	203.346	746	382.673	
池	魚	17	12.767			7	4.636				
	菱	1	0.645			1	0.345				
	水	126	113.895	26	3.756	60	38.949	58	11.110	129	42.066
塘 小計	144	127.307	26	3.756	68	43.930	58	11.110	129	42.066	
林	竹	119	171.369	1201	1907.489	462	808.885	1712	6714.202	1170	2532.970
	森	238	3156.767	253	1937.669	300	2615.729	145	2188.533	584	6029.034
地 小計	357	3328.136	1454	3845.158	762	3424.614	1857	8902.735	1754	8562.004	
雜	墳墓	867	1355.118	1086	2312.536	963	2005.054	134	117.441	428	834.037
	荒地	320	3770.159	307	1482.257	415	2168.099	73	675.794	273	1327.187
	柴山	381	6926.861	1420	12385.658	283	2798.555	1229	14859.889	1376	19804.830
	石山	14	284.036			17	655.783				
	草山	181	2925.255	141	764.786	101	731.439			1	85.410
地 其他	46	231.322	96	431.978	102	1123.071	284	261.893	295	1187.897	
地 小計	1809	15492.781	3050	17377.215	1881	9482.001	1720	15915.017	2373	23239.361	
公 用 地	路		321.243		154.129		167.261		80.419		154.374
	河川		1437.472		150.728		204.001		123.506		244.219
	溝渠		6.360		22.135		8.174		8.445		11.341
	堤堰										
地 小計		1765.075		326.992		379.436		212.370		409.934	
合 計	5777	30242.339	9448	27809.033	8255	23792.939	5882	28401.780	9176	41950.441	

表九第 浙江省杭縣第三都(上泗區)土地使用狀況統計表 (二)

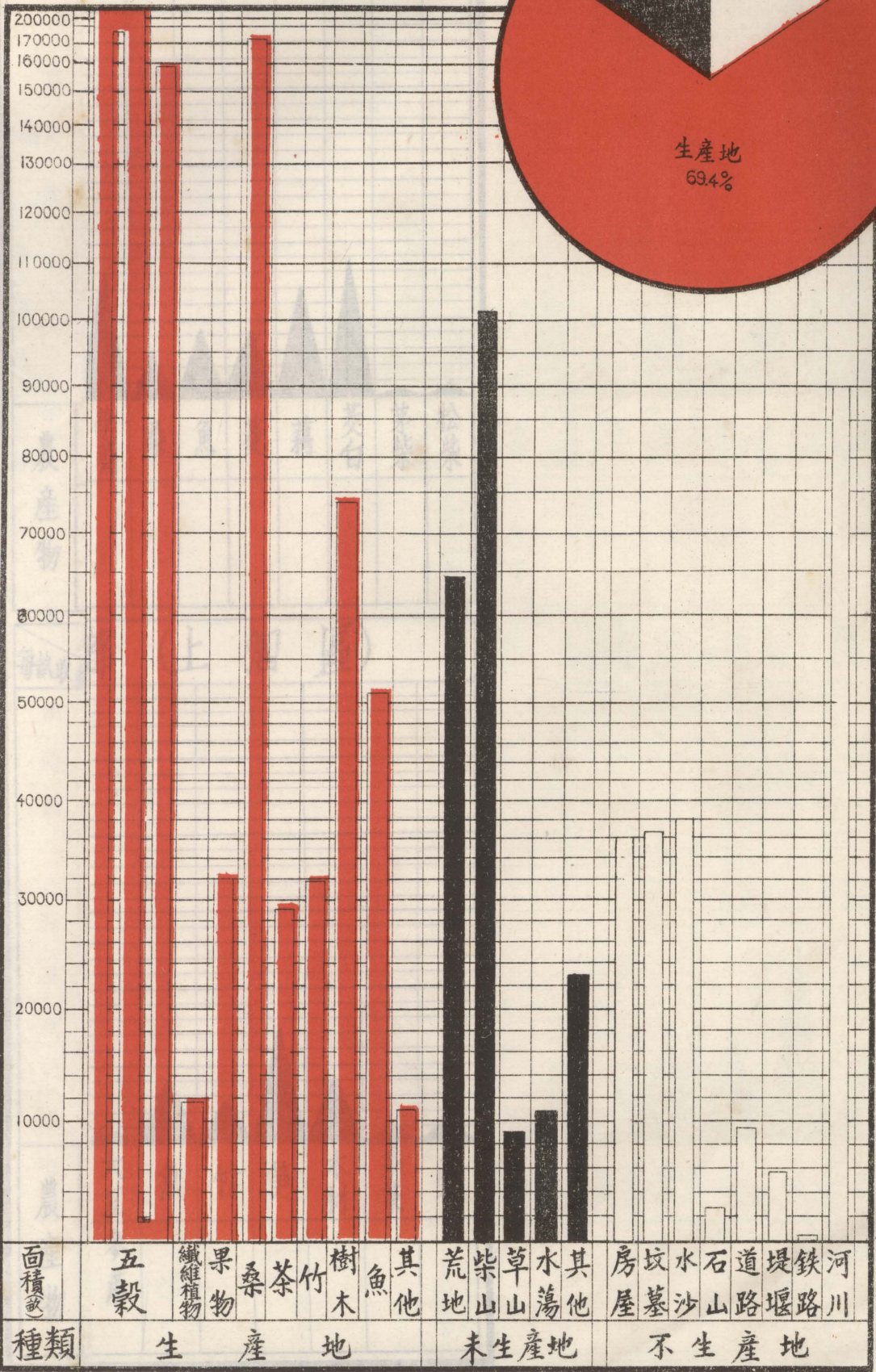
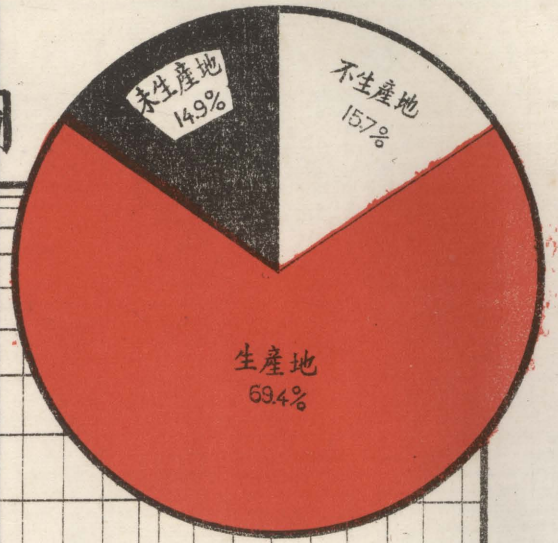
類 別	圖 別	第 六 圖 (湖步·龍山鄉)		第 七 圖 (定 山 鄉)		第 八 圖 (安 定 鄉)		第 九 圖 (迴 龍 鄉)		第 十 圖 (新 蘭 鄉)	
		丘 數	畝 數	丘 數	畝 數	丘 數	畝 數	丘 數	畝 數	丘 數	畝 數
田	稻	3226	5394.719	3466	9279.596	2250	6314.586	4863	11032.748	2331	7852.708
	小計	3226	5394.719	3466	9279.596	2250	6314.586	4863	11032.748	2331	7852.708
農	果物地	8	14.371	3	3.015	8	7.097				
	蔬菜地	220	383.717	256	72.654	140	108.408	297	96.122	93	29.472
	桑地	9	11.584	48	45.613	102	125.815	13	8.277	57	22.589
	茶地	1369	3934.678	1045	1574.936	585	2044.520	570	533.435		
	棉地			2	2.245	1	1.290				
	麻地	1	0.131	12	5.505	3	1.246	23	7.780	2	1.329
	雜糧	46	79.323	8	8.127	75	92.274	21	8.844	1	0.326
地	農場其他	91	107.349	39	45.204	125	110.668	84	27.041	51	44.172
	小計	1744	4531.153	1413	1757.299	1039	2491.318	1008	681.499	204	97.888
宅	房屋	430	257.200	639	262.522	226	159.009	937	369.812	363	231.396
	寺廟	10	18.276	12	15.016	8	8.376	16	18.177	5	7.349
	教會										
	未建築	55	26.271	131	85.251	8	2.153	113	20.504	30	4.633
地	其他	43	10.466	26	7.699	15	13.347	52	11.711	22	6.158
	小計	538	312.213	808	370.488	257	182.885	1118	420.204	420	249.527
池	魚塘	5	86.750	26	32.707	12	21.647	16	66.593	20	20.906
	蕩			1	0.630						
塘	水蕩	160	160.792	393	467.570	192	398.951	431	532.583	292	297.119
	小計	165	247.542	420	500.907	205	330.598	447	599.176	312	318.025
林	竹林	346	966.992	94	53.747	190	260.200	114	51.942	67	32.090
	森林	387	4223.887	44	619.966	40	824.077	40	34.081	4	0.932
池	小計	733	5190.879	138	673.713	230	1084.277	154	86.023	71	33.022
	墳墓	1639	2690.818	736	743.637	761	645.517	1155	668.884	189	71.984
雜	荒地	509	2576.493	414	1342.465	254	3494.463	54	163.987	19	2223.274
	柴山	572	13210.599	26	141.781	120	2463.333				
	石山	74	1574.471	8	135.541	1	0.150	10	68.549		
	草山	108	1759.189	31	360.949			59	221.203		
	水沙										
地	其他	242	764.003	109	244.951	15	5.666	107	26.795	13	3.465
	小計	3144	22575.573	1315	2969.264	1151	6615.129	1385	1149.418	221	2298.723
公	道路		192.585		150.177		112.391		131.146		81.570
	河溝		196.530		352.969		330.138		263.012		707.831
	堤岸		25.023		1.140		12.720		4.590		0.346
	其他				2.496				8.000		
地	小計		414.158		506.722		455.249		406.748		789.747
	合 計	9550	38666.237	7560	16957.939	5132	17474.042	8975	14375.816	3559	11639.640

第九表 浙江省杭縣第三都(上泗區)土地使用狀況統計表 (三)

類 別	圖 別	第十一圖 (外東, 普甯, 隆泰清鄉)		第十二圖 (小 沙 鄉)		第十三圖 (王 安 鄉)		第十四圖 (周家浦鎮, 周豐, 上九, 紫光鄉)		合 計	
		地 數	畝 數	地 數	畝 數	地 數	畝 數	地 數	畝 數	地 數	畝 數
田	稻	3909	10011.280	113	2115.336	3105	8054.673	2746	12361.151	34243	89940.190
	小計	3909	10011.280	113	2115.336	3105	8054.673	2746	12361.151	34243	89940.190
農	果物地					28	14.292	47	33.435	136	105.984
	蔬菜地	144	51.920			230	113.630	124	95.537	2051	1492.833
	桑地	1174	1639.811	170	1166.096	100	75.420	249	758.540	2183	4749.076
	茶地	1	1.238			2	0.870	8	4.505	11401	25856.859
	棉地					2	0.824	1	1.043	26	24.529
	蔴地					8	9.727	68	107.962	125	149.590
	雜糧地	43	55.514	2	19.238	248	617.973	270	594.129	874	1651.893
	農場地									12	167.778
其他	39	47.665			218	164.882	99	96.318	1112	1180.885	
地小計	1401	1796.151	172	1185.334	836	997.618	866	1691.469	17920	35379.427	
宅	房屋	829	750.715	1	1.740	590	389.528	457	351.151	7547	4146.542
	寺廟	6	23.000			7	7.260	5	5.971	164	193.093
	教會					4	2.390			15	4.032
	未建築地	41	10.838			29	19.154	2	0.270	605	242.717
	其他	33	39.909			70	32.239	19	4.615	528	220.206
地小計	909	824.462	1	1.740	700	450.571	483	362.007	8859	4806.590	
池	魚塘	42	48.341			35	54.182	14	25.323	194	373.852
	蕩水	392	353.594			284	363.281	170	245.365	2714	2939.031
塘小計	434	401.935			319	417.463	184	270.688	2911	3314.503	
林	竹林	243	153.696			318	160.285	296	372.093	6332	14185.960
	森林	1	0.158			105	43.393	40	43.445	2181	21717.671
地小計	244	153.854			423	203.678	336	415.538	8513	35903.631	
雜	墳墓	873	327.016			1171	493.569	832	463.033	10834	12733.694
	荒地	15	6.357	1	0.570	69	35.998	54	20.992	2777	19288.035
	柴山									5407	72591.506
	石山									124	2724.560
	草山									622	6848.231
水沙	5	22.606	2	1012.176					7	1034.782	
其他	43	12.189			63	17.206	48	21.919	1454	4332.355	
地小計	936	368.168	3	1012.746	1303	546.773	934	510.994	21225	119553.163	
公	道路		209.225		27.807		160.282		190.061		2132.670
	河溝		1041.900		2448.300		578.378		1585.998		9664.942
	渠堰								4.185		104.459
	堤堰										10.496
地小計		1251.125		2476.107		738.660		1780.244		11912.567	
合 計		7833 14806.975	289	6791.263	6686	11409.436	5549	17392.091	93671	300810.071	

杭 縣

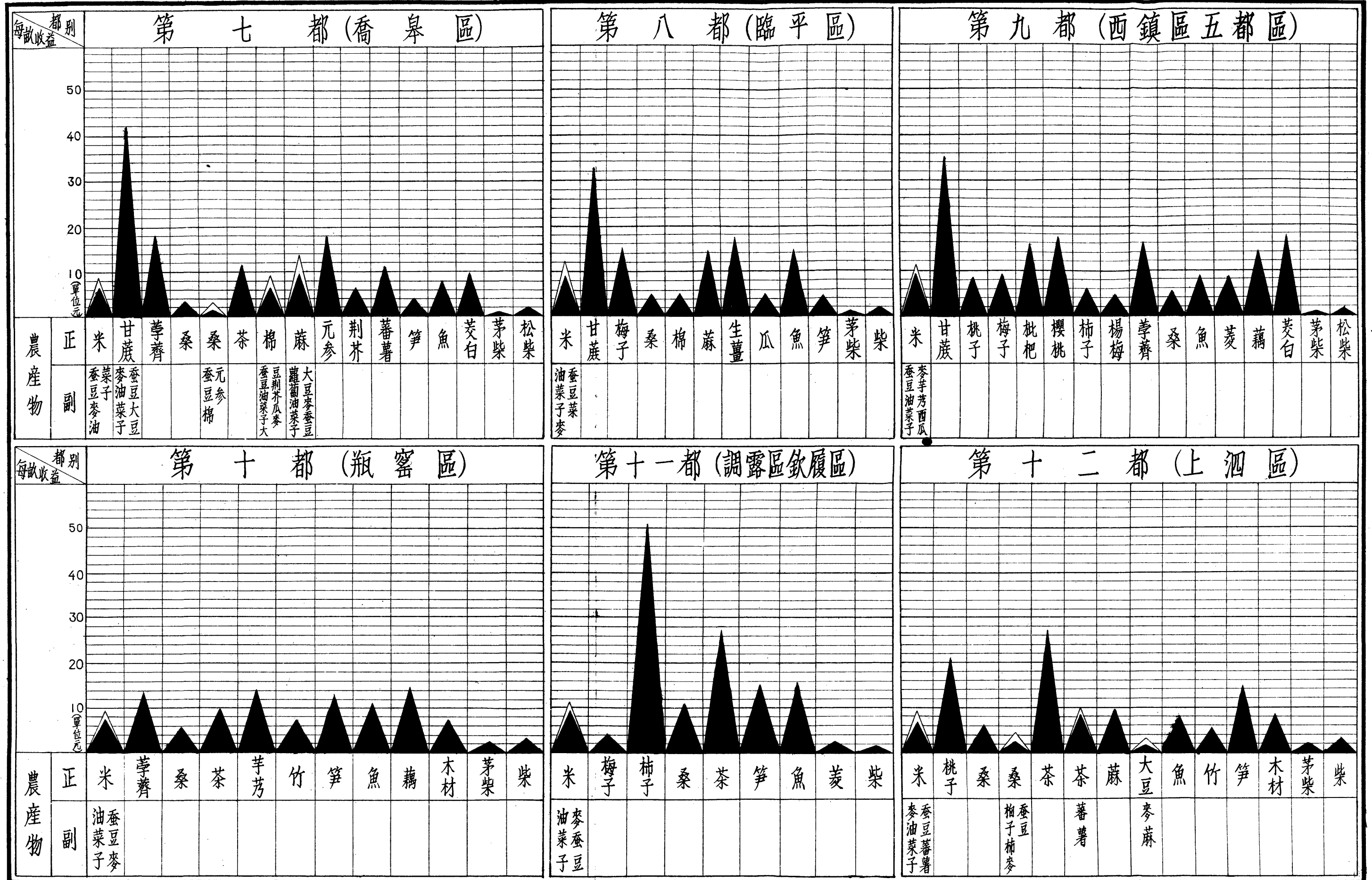
土地生產狀況統計圖



第十一圖

杭縣各都農產物收益統計圖

二十三年一月調查



▲ 正產物

浙江省民政廳測丈隊統計組製

△ 副產物

第十三圖

第十表 杭縣土地生產狀況統計表

生產狀況	類 別	面 積(單位畝)	說 明
生產地		973949.107	占全面積 69.4%
	五 穀	559151.566	稻, 麥, 黍, 稷, 雜糧, 等類之其中田五十四萬畝約可產米八十六萬石以全縣人口三十九萬每人年食二石半計缺少約十萬石。
	纖維植物	11933.852	棉, 麻, 等類之產全部生產於七都, 因地貧瘠含有沙質不宜於其他種植, 故該都人民較為貧窮。
	果 物	32076.726	甘蔗, 枇杷, 梅子, 藕, 菱, 為大宗, 十分之九產於九都, 該區人民貧富最為平均。
	桑	173102.765	各區分佈平均, 十二都較少
	茶	29703.241	十分之九, 產於十二都, 人民經濟尚屬寬裕。
	竹	31846.013	筍竹, 毛竹, 大部分產於十, 十一, 十二, 三都, 該處不受外貨傾銷影響, 故生活較為安適。
	樹 木	74153.671	產於有山各都
	魚	51182.821	十分之八產於九都及十一都
	其 他	10798.452	藥材, 烟葉, 苗圃, 農場及不屬於上項種植物者。
未生產地		209037.142	占全面積 14.9%
	荒 地	64893.216	荒蕪, 或未開墾之土地均屬之, 幾全在七都七圖。
	柴 山	101654.882	不能取材之樹木, 僅可供作燃料者。
	草 山	9088.385	未開墾之土山, 僅生雜草者。
	水 蕩	10430.940	無水產物之池塘
	其 他	22969.719	未種植之雜地
不生產地		220120.075	占全面積 15.7%
	房 屋	36005.711	住屋約八萬五千所, 平均每所4.7人, 與每戶之平均人數4.6人相符合, 寺廟八百餘所, 平均一所占 1.1 平方公里。
	坟 墓	36705.392	坟墓占地較宅地為多, 在市區西湖一帶, 其數更鉅。
	水 沙	38137.509	沿錢塘江一帶未成熟之沙地
	石 山	2724.560	
	道 路	9730.156	
	堤 堰	5837.533	
	鐵 路	541.930	
	河 川	90437.284	
總 計		1403106.324	

第十一表 杭縣各都農產物收益統計表(一)

都別	主要農產物名稱	每年每畝產量及收益			每年每畝副產物產量及收益				每畝平均地價	備考	
		產量	單位價格	價值	名稱	產量	單位價格	價值			平均收益
第一	米	1.06石	每石5.95	6.31					6.31	22.86	
	米	1.03石	每石5.95	6.31	蠶豆 6.61斗	每石3.19	2.11		2.40	8.71	22.86
七	甘蔗	280捆	每捆0.14	39.20	麥 6.98斗	每石3.40	2.37				
	甘蔗	280捆	每捆0.14	39.20	蠶豆 6.61斗	每石3.19	2.11	2.82	42.02	20.00	每隔兩年輪種一次
都	荸薺	20担	每担0.90	18.00	油菜子 4.94斗	每石5.48	2.71		18.00	35.00	
	桑	3.55担	每担0.88	3.11	大豷 9.33斗	每石4.38	4.07		3.11	19.29	
(喬)	桑	1.83担	每担0.67	1.23	蠶豆 4.0斗	每石3.19	1.28				
	茶	8.5斤	每担135.00	11.60	棉 15.0斤	每斤0.12	1.80	1.94	3.17	16.66	
皋	棉	56.7斤	每担12.10	6.84	元參 80.0斤	每担3.81	2.73				
	麻	1.75担	每担5.61	9.81	蠶豆 6.61斗	每石3.19	2.11				
區	元參	4.75担	每担3.81	18.08	麥 6.98斗	每石3.40	2.37				
	荊芥	1.55担	每担3.97	6.15	油菜子 4.94斗	每石5.48	2.71	3.99	13.80	18.58	
	蕃茄	14担	每担0.80	11.20	大豷 9.33斗	每石4.38	4.07				
	筍	80斤	每斤0.05	4.00	荊芥 1.00担	每担1.00	1.00				
	魚	95斤	每担8.84	7.96	瓜 6.00担	每担0.80	4.80				
	麥白	2.00担	每担5.00	10.00	麥 6.98斗	每石3.40	2.37				
	茅柴	3.75担	每担0.29	1.10					1.10	6.25	山地
	松柴	6.0担	每担0.33	2.00					2.00	5.00	山地

第十一表 杭縣各都農產物收益統計表(二)

都別	主要農產		每年每畝產量及收益			每年每畝副產物產量及收益				每年每畝	每畝平均地價	備考			
	物名稱	產量	單位價格	價值	名稱	產量	單位價格	價值	平均收益				總收益		
第八都 (臨平區)	米		1.66石	每石5.40	8.96	油菜子	5.24斗	每石6.18	3.24	2.16	11.12	元 35.74			
						蠶豆	4.98斗	每石3.94	1.96						
						麥	8斗	每石3.06	2.45						
						菜	2担	每担0.50	1.00						
	甘蔗	蔗子	336捆	每捆0.09	32.47						32.47	36.87			
			15担	每担1.00	15.00						15.00	31.00			
		桑棉	5.15担	每担1.04	5.37						5.37	31.05			
			0.4担	每担12.74	5.10						5.10	23.33			
		麻	2.14担	每担5.79	12.38						12.38	33.93			
			15.88担	每担1.10	17.45						17.45	36.80			
		生薑	瓜	6.68担	每担0.74	4.94						4.94	31.00		
			魚	1.5担	每担8.50	12.75						12.75	30.00		
		筍	柴	9.0斤	每斤5.00	4.50						4.50	15.00		
			柴	6担	每担0.33	2.00						2.00	5.00		
茅	柴	4担	每担0.25	1.00						1.00	5.00				
					蠶豆	3.64斗	每石3.52	1.28	2.38	11.34	31.52				
第九都 (西鎮, 五都區)	米		1.55石	每石5.78	8.96	油菜子	3.64斗	每石4.48						1.63	
						麥	4.28斗	每石3.43						1.47	
						芋	3担	每担2.00						6.00	
						西瓜	3担	每担0.50						1.50	
甘蔗	蔗子	271捆	每捆0.13	35.23						35.23	35.00				
		9.1担	每担0.89	8.14						8.14	32.56				
	梅子	12.36担	每担0.73	9.05							9.05	41.50			
		枇杷	3.99担	每担4.01	16.00						16.00	37.39			
	櫻桃	子	3.5担	每担5.00	17.50						17.50	33.33			
		柿	2担	每担3.00	6.00						6.00	35.00			
	楊梅	子	7担	每担0.60	4.20						4.20	20.00			
		薺	19担	每担0.84	16.02						16.02	36.00			
	桑	魚	5.94担	每担0.88	5.21						5.21	31.21			
		菱	1.07担	每担8.26	8.84						8.84	12.60			
	菱	藕	11.69担	每担0.72	8.42						8.42	9.25			
藕		1.43担	每担0.99	14.17						14.17	31.66				
麥	白	3.5担	每担5.00	17.50						17.50	40.00				
	柴	3.17担	每担0.23	0.73						0.73	6.00	山地			
	松	柴	1.5担	每担0.82	1.23					1.23	6.86	山地			

第十一表 杭縣各都農產物收益統計表 (三)

都別	主要農產每年每畝產量及收益				每年每畝副產物產量及收益				每年每畝總收益	每畝平均地價	備考	
	物名稱	產量	單位價格	價值	名稱	產量	單位價格	價值				平均收益
第十都 (瓶窰區)	米	1.40石	每石5.50元	7.70元	油菜子	3.98斗	每石5.08元	2.02元	1.67元	9.37元	28.66	
					蠶豆	4.13斗	每石3.58元	1.48元				
					麥	5.05斗	每石3.01元	1.52元				
		葶	15.63担	每擔0.88元	13.78元					13.78元	35.00	
		桑	5.31担	,, 1.11元	5.88元					5.88元	24.25	
		茶	27斤	,, 37.04元	10.00元					10.00元	36.67	
		芋	7.15担	,, 2.00元	14.30元					14.30元	34.50	
		竹	7.8担	,, 0.95元	7.41元					7.41元	43.56	每擔約三枝至五枝
		筍	3.29担	,, 4.03元	13.27元					13.27元	43.56	
		魚	1.78担	,, 6.21元	11.05元					11.05元	26.09	
		藕	1.43担	,, 0.99元	14.17元					14.17元	31.66	
		木	9枝	每枝0.83元	7.50元					7.50元	106.91	
		柴	10担	每擔0.30元	3.00元					3.00元	6.50	山地
	茅	7担	,, 0.30元	2.10元					2.10元	6.50	山地	
第十一都 (調露, 欽履區)	米	1.48石	每石5.98元	8.86元	蠶豆	4.85斗	每石3.51元	1.70元	2.15元	11.01元	37.94	
					油菜子	3.86斗	每石4.79元	1.85元				
					麥	7.95斗	每石3.65元	2.90元				
		梅	2.5担	每擔1.60元	4.00元					4.00元	31.67	
		柿	2.4担	,, 2.12元	50.89元					50.89元	86.80	
		桑	11.41担	,, 0.95元	10.87元					10.87元	41.86	
		茶	0.31担	,, 88.48元	27.43元					27.43元	54.33	
		筍	1.95担	,, 7.80元	15.21元					15.21元	55.51	
		魚	1.98担	,, 8.00元	15.84元					15.84元	49.40	
		菱	2.84担	,, 0.78元	2.23元					2.23元	10.00	
	柴	3.53担	,, 0.45元	1.60元					1.60元	15.83		

第十一表 杭縣各都農產物收益統計表 (四)

都別	主要農產物名稱	每年每畝產量及收益			每年每畝副產物產量及收益				每年每畝總收益	每畝平均地價	備考		
		產量	單位價格	價值	名稱	產量	單位價格	價值				平均收益	
第一都 (上區)	米	1.20石	元 每石5.38	元 6.46	麥	6.12斗	元 每石3.53	元 2.16	元 2.36	元 8.82	元 39.01		
					蠶豆	5.87斗	元 每石3.52	元 2.07					
					油菜子	5.25斗	元 每石4.18	元 2.20					
					蕃薯	3担	元 每担1.00	元 3.00					
	桃子	4.2担	元 每担5.00	元 21.00					元 21.00	元 32.00			
	桑	8.01担	元 每担0.74	元 5.93					元 5.93	元 33.50			
	第二都 (上區)	桑	3担	元 每担0.74	元 2.22	柏	5斗	元 每石5.00	元 2.50	元 2.07	元 4.29	元 28.57	
						棉	40斤	元 每担10.00	元 4.00				
						麥	3斗	元 每石3.53	元 1.06				
						蠶豆	2斗	元 每石3.52	元 0.70				
茶		39斤	元 每担70.84	元 27.63					元 27.63	元 58.05			
茶		20斤	元 每担40.00	元 8.00	蕃薯	2担	元 每担1.00	元 2.00		元 10.00	元 40.00		
麻	1.75担	元 每担5.61	元 9.81					元 9.81	元 18.58				
第三都 (上區)	大荳	31斗	元 每石5.87	元 1.82	麥	6.12斗	元 每石3.53	元 2.16	元 1.46	元 3.28	元 22.86		
					麻	15斤	元 每担5.00	元 0.75					
	魚	1.35擔	元 每担5.92	元 8.00					元 8.00	元 27.50			
	竹	5.21擔	元 每担1.10	元 5.75					元 5.75	元 22.61	每擔約三枝至五枝		
	筍	3.05擔	元 每担5.00	元 15.25					元 15.25	元 22.61			
	木材	7枝	元 每枝120	元 8.40					元 8.40	元 62.00	山地		
	茅柴	9擔	元 每担0.22	元 2.00					元 2.00	元 12.50	山地		
	柴	3.91擔	元 每担0.80	元 3.12					元 3.12	元 17.08	山地		

說 明

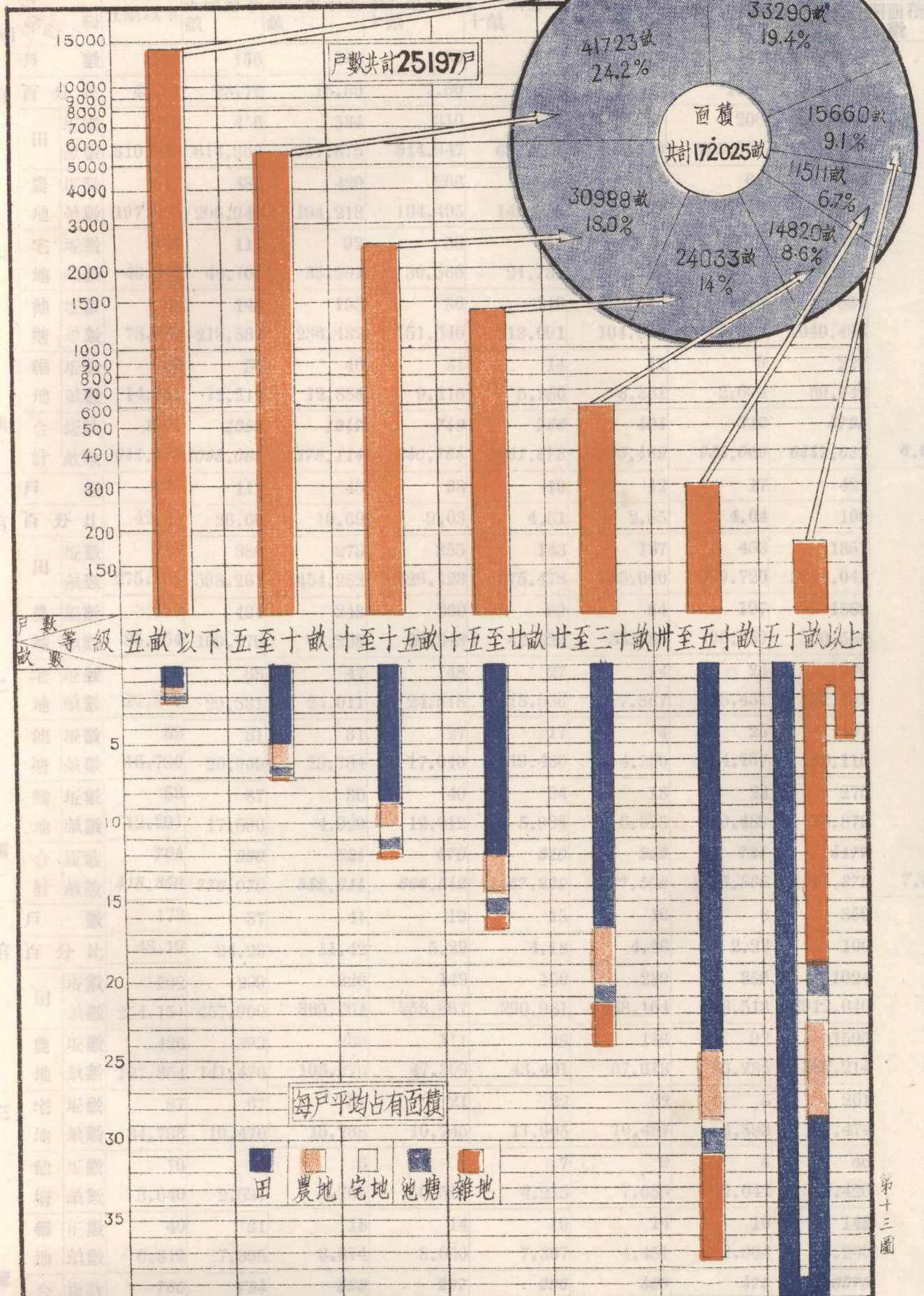
- 一、本表調查日期自廿三年一月至四月
- 二、本表調查區域以圖為單位
- 三、本表所列各都之農產物收益數值係該都各圖調查所得每種農產物收益之平均數
- 四、本表土地面積單位為通俗起見一律照舊制計算
- 五、每畝地價係包含種植物價值(如桑，茶，松，竹等)

第十二表 杭縣各都農產物總收益估計表

區 域	第七都 (喬泉區)			第八都 (臨平區)			第九都 (西鎮, 五都區)			第十都 (瓶窰區)			
	生產地 面積 (畝)	每市畝 收益 (元)	總收益 估計 (元)	生產地 面積 (畝)	每市畝 收益 (元)	總收益 估計 (元)	生產地 面積 (畝)	每市畝 收益 (元)	總收益 估計 (元)	生產地 面積 (畝)	每市畝 收益 (元)	總收益 估計 (元)	
主要農產物	稻	44172	9.19	405,941	82478	12.07	995,510	172550	15.88	2,743,284	112766	10.17	1,146,830
	果	368	39.16	14,411	1658	34.29	56,853	23990	17.29	414,787	31	14.95	463
	桑	37646	3.39	127,620	33692	5.83	196,291	56114	5.65	317,044	25146	6.38	160,431
	茶	362	12.59	4,558							314	10.85	3,407
	棉	9159	10.50	96,170	155	5.53	857						
	麻	2077	14.97	31,093	271	13.43	3,640						
	雜糧	11006	12.15	133,723									
	魚	940	8.64	8,122	7547	13.83	104,375	22209	9.59	212,984	3917	11.99	46,965
	藕							3885	15.37	59,712	145	15.37	2,229
	竹, 筍	300	4.34	1,302	488	4.88	2,381	939	9.14	8,582	9061	11.22	101,664
	柴, 木	9018	2.17	19,569	3746	2.17	8,129	14567	1.33	19,375	27790	4.48	124,499
	茅	38928	1.19	46,324	1077	1.09	1,174	1992	0.79	1,574	1769	2.28	4,033
	其他	1327	12.38	16,428	1259	10.50	13,220	85177	9.75	830,476	766	15.52	11,888
	合計			905,261			1,382,430			4,607,818			1,602,409
	區 域	第十一都 (調露, 欽履區)			第十二都 (上泗區)			全縣			註備		
生產地 面積 (畝)		每市畝 收益 (元)	總收益 估計 (元)	生產地 面積 (畝)	每市畝 收益 (元)	總收益 估計 (元)	總收益 估計 (元)						
主要農產物	稻	42878	11.95	512,392	191433	9.57	1,832,014	7,635,971					
	果	120	45.04	5,405	106	5.43	576	492,495					
	桑	15756	11.79	185,763	4749	4.65	22,033	1,009,232					
	茶	3005	29.76	89,429	25857	29.98	775,193	872,587					
	棉							97,027					
	麻				149	10.64	1,585	36,318					
	雜糧				1652	1.97	3,254	136,977					
	魚	16196	17.19	278,469	373	8.68	3,238	654,093					
	菱	674	2.42	1,631				1,631					
	藕							61,941					
	竹, 筍	6965	16.50	114,923	11186	11.39	161,579	390,431					
	柴, 木	17188	1.74	29,907	21718	5.10	110,762	312,241					
	茅				91879	2.17	199,377	252,482					
	其他	1302	8.50	11,067	1181	8.83	10,428	893,507					
	合計			1,228,926			3,120,089	12,846,933					

(一) 生產地面積係根據土地使用狀況統計表
 (二) 每畝收益係根據農產物收益統計表之每畝平均收益換算為市畝
 (三) 農產物如果物, 雜糧, ... 等類其中有兩種以上之農產物時(如果物中有梅子, 甘蔗, 枇杷, 等)則每畝收益依其農產物種植面積之比例平均推算之
 (四) 副產物收益與每種主要產物收益合併計算
 (五) 「其他」係指藥材, 菱白, 及薑等不屬於上項各類之農產物

杭縣第九都西鎮區土地分配狀況統計圖



第十三表 杭縣第九都(西鎮區)各圖已領圖照各戶土地分配狀況統計表(一)

圖別	等級	畝數							合計	已發圖照面積成數	
		五畝以下	五畝至十畝	十畝至十五畝	十五畝至二十畝	二十畝至三十畝	三十畝至五十畝	五十畝以上			
一	第	戶數	283	156	102	50	42	18	7	658	6.6
		百分比	43.01	23.72	15.50	7.60	6.38	2.73	1.06	100	
	田	坵數	279	456	534	310	371	207	206	2363	
		畝數	310,749	614,966	701,375	514,947	639,821	487,520	755,904	4,025,282	
	農地	坵數	517	486	420	266	229	111	67	2096	
		畝數	197,255	296,949	194,218	134,495	148,785	75,431	50,722	1,007,855	
	宅地	坵數	137	117	92	56	42	19	15	478	
		畝數	40,302	44,110	33,201	30,566	24,731	52,782	88,336	314,072	
	池塘	坵數	69	143	155	86	110	56	15	634	
		畝數	78,845	219,833	236,432	151,540	213,091	104,385	36,360	1,040,486	
雜地	坵數	60	56	46	31	14	11	9	227		
	畝數	14,331	12,212	12,888	9,216	5,250	3,351	2,694	59,942		
圖	合計	坵數 1062	1258	1247	749	766	404	312	5798		
		畝數 641,482	1,098,064	1,173,114	840,764	1,031,678	723,469	934,066	6,447,637		
二	第	戶數	178	112	45	38	19	12	17	421	7.3
		百分比	42.28	26.60	10.69	9.03	4.51	2.85	4.04	100	
	田	坵數	216	380	273	255	143	137	453	1857	
		畝數	275,137	598,261	454,282	526,123	375,478	385,040	999,720	3,614,041	
	農地	坵數	322	424	243	200	99	84	197	1569	
		畝數	86,754	109,779	73,208	86,843	42,829	33,086	98,059	530,558	
	宅地	坵數	81	68	47	48	27	14	24	309	
		畝數	27,378	29,531	21,011	24,518	13,556	7,867	25,431	152,292	
	池塘	坵數	32	31	31	27	17	4	25	167	
		畝數	16,790	20,909	25,784	17,046	19,430	4,890	34,567	139,116	
雜地	坵數	53	87	30	40	24	13	28	275		
	畝數	12,591	17,590	4,929	12,012	5,936	6,625	19,489	78,872		
圖	合計	坵數 704	990	624	570	310	252	727	4177		
		畝數 418,350	776,070	582,214	666,542	457,229	437,508	1,176,966	4,514,879		
三	第	戶數	173	87	41	19	15	16	8	359	6.5
		百分比	48.19	24.25	11.42	5.29	4.18	4.46	2.23	100	
	田	坵數	202	299	226	149	150	239	359	1624	
		畝數	254,151	457,900	369,264	258,667	290,981	458,164	823,513	2,912,640	
	農地	坵數	426	393	239	111	98	146	92	1505	
		畝數	127,854	141,476	103,276	47,309	43,401	67,613	56,235	587,214	
	宅地	坵數	87	67	31	21	22	22	5	261	
		畝數	34,736	19,470	15,238	10,745	11,905	10,487	4,893	107,474	
	池塘	坵數	10	4	6	2	7	9	8	46	
		畝數	3,640	2,591	1,765	0,518	4,215	7,655	12,042	32,426	
雜地	坵數	40	31	15	14	19	14	10	143		
	畝數	6,819	7,395	3,874	3,060	7,357	4,451	2,304	35,260		
圖	合計	坵數 765	794	523	297	296	430	474	3579		
		畝數 427,200	628,832	493,417	320,299	357,859	543,370	899,037	3,675,014		

杭縣第九都(西鎮區)各圖已領圖照各戶土地分配狀況統計表(二)

圖別	等級	土地分配狀況								合計	已發圖照面積成數
		五畝以下	五畝至十畝	十畝至十五畝	十五畝至二十畝	二十畝至三十畝	三十畝至五十畝	五十畝以上	合		
四	戶數	176	93	57	39	23	10	7	405	6.5	
	百分比	43.46	22.96	14.07	9.63	5.68	2.47	1.73	100		
	田	坵數	225	338	334	302	246	147	148		1740
		畝數	256,400	492,371	564,679	524,380	435,605	308,638	371,673		2953,746
	農地	坵數	375	408	411	283	226	60	78		1841
		畝數	97,250	111,541	124,978	112,159	80,351	38,451	55,221		619,951
	宅地	坵數	64	60	54	37	17	5	4		241
		畝數	18,195	23,319	18,283	14,320	10,569	4,182	6,667		95,435
	池塘	坵數	16	11	3	9	9	3	5		56
		畝數	12,262	8,373	1,366	4,265	6,559	3,375	10,403		46,603
雜地	坵數	49	47	15	14	15	3	12	155		
	畝數	11,354	11,632	4,582	3,825	1,601	1,209	5,119	39,322		
合計	坵數	729	864	817	645	513	218	247	4033		
合計	畝數	395,461	647,236	713,888	658,849	534,685	355,855	449,083	3755,057		
五	戶數	202	126	56	23	21	15	7	450	6.9	
	百分比	44.89	28.00	12.44	5.11	4.67	3.33	1.56	100		
	田	坵數	263	470	342	183	202	215	167		1842
		畝數	285,364	622,475	506,867	296,842	354,647	481,597	365,912		2913,704
	農地	坵數	492	695	322	181	197	162	64		2113
		畝數	157,819	241,969	135,475	74,961	101,025	91,168	36,865		839,282
	宅地	坵數	77	100	42	21	30	17	4		291
		畝數	25,429	34,067	16,908	10,964	13,431	10,979	5,223		117,001
	池塘	坵數	15	16	8	7	4	8	3		61
		畝數	7,310	10,503	2,333	5,382	2,967	6,422	2,235		37,152
雜地	坵數	16	28	15	9	2	8		78		
	畝數	4,277	4,351	4,737	1,586	6,061	2,519		23,531		
合計	坵數	863	1309	729	401	435	410	238	4385		
合計	畝數	480,199	913,365	666,320	389,735	478,131	592,685	410,235	3930,670		
六	戶數	182	115	61	22	33	10	7	430	6.9	
	百分比	42.32	26.74	14.19	5.12	7.67	2.33	1.63	100		
	田	坵數	246	466	408	199	411	193	287		2210
		畝數	304,421	610,198	574,068	295,533	658,024	304,648	519,510		3266,402
	農地	坵數	311	482	371	172	363	106	93		1898
		畝數	90,153	162,167	137,223	57,036	130,831	47,445	43,126		667,981
	宅地	坵數	64	103	67	22	37	9	22		324
		畝數	18,151	38,860	22,149	12,744	15,949	3,943	15,592		127,388
	池塘	坵數	16	19	19	11	11	4	10		90
		畝數	10,304	14,443	9,614	7,169	3,058	3,026	8,752		56,366
雜地	坵數	35	97	32	20	44	11	11	250		
	畝數	6,428	16,440	5,264	5,160	11,186	2,893	4,026	51,397		
合計	坵數	672	1167	897	424	866	323	423	4772		
合計	畝數	429,457	842,108	748,318	377,642	819,048	361,955	591,006	4169,534		

第十三表 杭縣第九都(西鎮區)各圖已領圖照各戶土地分配狀況統計表(三)

圖別	等級項目	畝數							合	已發圖照面積成數	
		五畝以下	五畝至十畝	十畝至十五畝	十五畝至二十畝	二十畝至三十畝	三十畝至五十畝	五十畝以上			
第七圖	戶數	463	119	47	11	8	13	4	665	8.4	
	百分比	69.63	17.90	7.07	1.65	1.20	1.95	0.60	100		
	田	坵數	423	356	226	84	77	119	63		1348
		畝數	512.720	561.111	400.325	134.224	163.172	227.513	146.029		2145.094
	農地	坵數	831	418	200	83	51	90	40		1713
		畝數	154.164	110.226	54.500	27.102	13.049	41.626	13.616		414.283
	宅地	坵數	151	73	36	18	13	18	8		317
		畝數	49.288	35.224	14.507	7.388	6.554	6.214	7.242		126.417
	池塘	坵數	76	48	31	11	13	28	7		214
		畝數	144.339	105.562	93.723	21.950	31.094	91.713	46.729		535.110
雜地	坵數	78	35	17	3	1	10	5	149		
	畝數	8.340	5.901	2.937	1.010	0.255	15.936	2.592	36.971		
合計	坵數	1559	930	510	199	155	265	123	3741		
合計	畝數	868.851	818.024	565.992	191.674	214.124	383.002	216.208	3257.875		
第八圖	戶數	422	104	25	10	1	1	2	565	6.5	
	百分比	74.69	18.41	4.42	1.77	0.18	0.18	0.35	100		
	田	坵數	321	360	130	85	7	14	42		959
		畝數	282.213	430.756	190.598	127.572	14.525	39.841	83.768		1169.273
	農地	坵數	1196	600	239	88	11	16	41		2191
		畝數	243.083	154.166	72.679	24.599	5.833	3.446	11.738		515.544
	宅地	坵數	182	101	31	12	1	1	7		335
		畝數	42.625	33.413	10.931	5.002	0.641	1.215	1.745		95.572
	池塘	坵數	98	38	12	4		1	3		156
		畝數	165.365	90.794	21.553	13.590		1.553	4.729		297.584
雜地	坵數	70	27	12	2			1	112		
	畝數	15.776	4.441	1.032	0.283			0.045	21.577		
合計	坵數	1867	1126	424	191	19	32	94	3753		
合計	畝數	749.062	713.570	296.793	171.046	20.999	46.055	102.025	2099.550		
第九圖	戶數	334	83	33	12	6		2	470	5.5	
	百分比	71.06	17.66	7.02	2.55	1.28		0.43	100		
	田	坵數	240	227	172	65	43		56		803
		畝數	247.166	302.564	281.564	112.792	98.617		145.916		1188.619
	農地	坵數	1058	370	196	103	24		11		1762
		畝數	181.922	95.388	60.107	30.513	7.538		4.540		380.008
	宅地	坵數	232	81	42	20	6		1		382
		畝數	64.317	26.657	17.921	7.449	6.608		0.698		123.650
	池塘	坵數	57	52	24	19	6		3		161
		畝數	96.754	140.069	55.292	39.854	17.394		3.972		353.335
雜地	坵數	103	41	27	26	11		2	210		
	畝數	12.307	6.990	4.957	16.842	4.342		0.477	45.915		
合計	坵數	1690	771	461	233	90		73	3318		
合計	畝數	602.466	571.668	419.841	207.450	134.499		155.603	2091.527		

第十三表 杭縣第九都(西鎮區)各圖已領圖照各戶土地分配狀況統計表(四)

圖別	等級	畝數							合計	已發圖照面積成數
		五畝以下	五畝至十畝	十畝至十五畝	十五畝至二十畝	二十畝至三十畝	三十畝至五十畝	五十畝以上		
第	戶數	202	85	48	33	40	30	25	463	
	百分比	43.63	18.36	10.37	7.13	8.64	6.48	5.39	100	
十	田	145	269	278	214	418	436	626	2386	
	畝數	147.081	233.759	270.613	225.602	379.239	410.084	619.938	2286.316	
農	田	239	378	227	175	304	238	211	1772	
	畝數	117.551	192.923	125.166	108.315	213.642	153.783	203.843	1115.223	
宅	地	54	57	33	20	39	42	29	274	
	畝數	19.332	23.841	12.958	10.776	23.059	27.725	29.332	147.023	
池	塘	16	18	9	17	19	13	17	109	
	畝數	10.543	13.755	5.165	18.169	14.197	7.530	7.814	77.173	
雜	地	127	165	100	95	142	159	224	1012	
	畝數	160.551	196.124	168.880	162.243	337.597	563.372	1274.443	2863.210	
圖	合計	581	887	647	521	922	888	1107	5553	
	畝數	455.058	660.402	582.782	525.105	967.734	1162.494	2135.370	6488.945	6.2
第	戶數	364	151	72	39	29	11	4	670	
	百分比	54.33	22.54	10.75	5.82	4.33	1.64	0.59	100	
十	田	510	640	558	399	372	252	167	2898	
	畝數	557.270	771.656	635.104	484.834	521.258	351.967	231.672	3553.761	
農	地	702	847	555	301	247	111	51	2814	
	畝數	183.804	261.466	187.389	120.261	106.200	39.236	14.182	912.538	
宅	地	119	124	63	38	29	12	4	389	
	畝數	37.790	45.245	25.657	18.136	13.155	6.496	1.847	148.326	
池	塘	26	37	22	19	14	15	4	137	
	畝數	16.771	19.817	14.495	13.167	15.721	13.782	6.414	100.167	
雜	地	54	54	23	29	24	16	3	203	
	畝數	8.410	9.005	5.900	8.091	3.356	3.443	0.262	38.467	
圖	合計	1411	1702	1221	786	686	406	229	6441	
	畝數	804.045	1107.189	868.545	644.489	659.690	414.924	254.377	4753.259	8.1
第	戶數	324	140	82	38	28	14	16	642	
	百分比	50.47	21.81	12.77	5.92	4.36	2.18	2.49	100	
十	田	467	530	501	323	289	253	435	2798	
	畝數	499.725	797.803	833.022	559.928	593.432	484.431	1040.683	4809.024	
農	地	515	324	232	148	119	88	77	1503	
	畝數	161.056	113.371	106.338	78.192	66.835	55.798	50.493	632.083	
宅	地	197	103	79	46	28	24	22	499	
	畝數	64.579	34.035	35.303	16.168	15.331	18.791	13.256	197.463	
池	塘	8	13	5	5	3	2	1	37	
	畝數	3.566	7.650	2.347	1.912	1.539	1.270	0.137	18.421	
雜	地	62	41	36	21	10	8	9	187	
	畝數	10.161	8.916	7.568	8.744	1.911	0.885	2.970	41.155	
圖	合計	1249	1011	853	543	449	375	544	5024	
	畝數	739.087	961.775	984.578	664.944	679.048	561.175	1107.539	5698.146	7.9

第十三表 杭縣第九都(西鎮區)各圖已領圖照各戶土地分配狀況統計表(五)

圖別	等級	畝數								合計	已發圖照成數	圖面積	
		五畝以下	五畝至十畝	十畝至十五畝	十五畝至二十畝	二十畝至三十畝	三十畝至五十畝	五十畝以上	合				
第十圖	戶數	364	187	109	50	36	22	4	772				
	百分比	47.15	24.22	14.12	6.48	4.66	2.85	0.52	100				
	田	坵數	526	819	882	515	506	491	125	3864			
		畝數	561.374	1069.201	1081.750	738.794	697.486	733.319	185.255	5067.179			
	農地	坵數	535	511	486	235	224	149	34	2174			
		畝數	196.244	203.475	221.557	107.327	118.694	82.809	21.067	951.173			
	宅地	坵數	159	122	101	53	51	32	6	524			
		畝數	51.678	41.316	28.081	24.332	20.179	15.599	2.676	183.861			
	三	池	坵數	17	15	20	11	12	15	7	97		
		塘	畝數	8.880	6.637	9.011	5.576	7.552	7.839	9.968	55.463		
圖	雜地	坵數	105	69	58	22	24	23	301				
	畝數	19.296	13.271	14.602	2.525	5.844	6.986		62.524				
合計	坵數	1342	1536	1547	836	817	710	172	6960				
畝數	837.472	1333.900	1355.001	878.554	849.755	846.552	218.966	6320.200	7.8				
第十圖	戶數	312	174	91	44	39	9	8	677				
	百分比	46.09	25.70	13.44	6.50	5.76	1.33	1.18	100				
	田	坵數	415	685	524	368	434	111	261	2798			
		畝數	520.387	983.662	869.888	643.354	814.564	252.123	525.110	4609.088			
	農地	坵數	408	422	315	199	196	45	68	1653			
		畝數	133.356	164.000	140.593	85.326	91.509	36.797	49.472	701.053			
	宅地	坵數	108	109	75	41	44	7	13	397			
		畝數	36.379	45.066	38.485	24.035	26.826	4.365	9.033	184.189			
	四	池	坵數	15	11	13	3	7	2	4	55		
		塘	畝數	10.041	5.849	8.275	0.840	2.757	0.956	1.845	30.563		
圖	雜地	坵數	73	73	55	35	31	8	5	280			
	畝數	14.294	23.257	20.544	8.405	9.661	16.108	0.718	92.987				
合計	坵數	1019	1300	982	646	712	173	351	5183				
畝數	714.457	1221.834	1077.785	761.960	945.317	310.349	586.178	5617.880	7.7				
第十圖	戶數	157	67	48	25	28	14	15	354				
	百分比	44.35	18.93	13.56	7.06	7.91	3.95	4.24	100				
	田	坵數	148	200	218	120	153	95	158	1092			
		畝數	174.515	337.761	401.209	287.863	411.616	253.466	399.494	2265.924			
	農地	坵數	272	196	193	112	120	72	138	1103			
		畝數	104.093	99.424	103.524	71.769	109.742	78.743	164.362	731.657			
	宅地	坵數	81	54	52	28	34	18	21	288			
		畝數	22.310	21.866	24.651	16.536	9.994	8.445	33.465	137.267			
	五	池	坵數	9	3	2	3	8	2	3	30		
		塘	畝數	4.740	0.653	2.348	0.834	4.491	0.934	3.620	17.620		
圖	雜地	坵數	37	35	41	30	55	66	103	367			
	畝數	16.606	16.757	44.406	61.591	158.155	196.738	1838.925	2333.178				
合計	坵數	547	488	506	293	370	253	423	2880				
畝數	322.264	476.461	576.188	438.593	673.998	538.326	2439.866	5485.646	7.3				

第十三表 杭縣第九都(西鎮區)各圖已領圖照各戶土地分配狀況統計表(六)

圖別	等項月	級								已發圖照面積			
		五畝以下	五畝至十畝	十畝至十五畝	十五畝至二十畝	二十畝至三十畝	三十畝至五十畝	五十畝以上	合				
第十圖	戶數	180	86	58	44	70	47	27	512	5.6			
	百分比	35.16	16.80	11.33	8.59	13.67	9.18	5.27	100				
	田	畝數	128	129	136	121	282	234	270		1300		
	畝數	185.131	191.867	156.380	179.159	471.094	420.352	557.864	2161.847				
	農地	畝數	126	199	221	205	369	271	172		1563		
	畝數	47.843	90.547	90.905	101.438	205.811	161.064	140.871	838.479				
	宅地	畝數	24	46	47	48	67	56	31		319		
	畝數	11.329	20.296	19.522	20.864	43.997	44.599	23.414	184.021				
	池塘	畝數	13	5	3	6	7	9	12		55		
	畝數	6.309	2.143	1.253	2.486	2.438	3.048	5.963	23.640				
第六圖	雜地	畝數	88	166	210	169	368	355	281	1637	5.6		
	畝數	97.693	349.376	437.833	483.001	1030.576	1185.221	1133.676	4717.376				
	合計	畝數	379	545	617	549	1093	925	766	4874			
	畝數	348.305	654.229	705.893	786.948	1753.916	1814.284	1861.788	7925.363				
	第十圖	戶數	323	188	98	50	45	13	2	719		6.7	
		百分比	44.92	26.15	13.63	6.95	6.26	1.81	0.28	100			
		田	畝數	430	723	578	408	402	136	42			2719
		畝數	553.035	1100.154	987.669	740.687	851.568	360.926	54.796	4648.835			
		農地	畝數	423	537	384	200	234	84	7			1869
		畝數	141.634	191.557	182.355	108.891	139.721	55.390	4.047	823.595			
宅地		畝數	167	168	92	57	59	23	3	569			
畝數		65.615	74.626	48.850	28.692	36.096	15.338	1.932	271.149				
池塘		畝數	8	11	5	7	4	3	1	39			
畝數		8.379	6.914	5.156	6.721	4.459	10.905	1.095	43.629				
第七圖	雜地	畝數	41	38	30	13	17	4	1	144	6.7		
	畝數	6.706	5.704	4.699	2.460	23.065	1.312	0.105	44.051				
	合計	畝數	1069	1477	1089	685	716	250	54	5340			
	畝數	775.369	1378.955	1228.729	887.451	1054.909	443.871	61.975	5831.259				
	第十圖	戶數	395	253	88	29	13	3	781	6.4			
		百分比	50.58	32.40	11.27	3.71	1.66	0.38	100				
		田	畝數	318	727	397	209	87	46			1784	
		畝數	366.100	1072.082	646.119	331.687	220.256	77.949	2714.193				
		農地	畝數	847	1150	527	225	93	17			2859	
		畝數	312.911	471.857	275.118	116.549	60.245	13.993	1250.673				
宅地		畝數	201	234	101	37	18	3	594				
畝數		44.499	58.616	37.918	13.027	8.880	1.950	164.890					
池塘		畝數	110	120	55	29	8	4	326				
畝數		175.279	208.212	102.095	40.384	9.931	9.631	545.532					
第八圖	雜地	畝數	20	34	18	6	2	80	6.4				
	畝數	4.085	3.680	2.310	0.767	0.390	11.232						
	合計	畝數	1496	2265	1098	506	208	70		5643			
	畝數	902.874	1814.447	1063.560	502.414	299.702	103.523	4686.520					

第十三表 杭縣第九都(西鎮區)各圖已領圖照各戶土地分配狀況統計表(七)

圖別	等級	項目	五畝以下	五畝至十畝	十畝至十五畝	十五畝至二十畝	二十畝至三十畝	三十畝至五十畝	五十畝以上	合計	已發圖照面積或數	
第十圖	第	戶數	362	145	91	28	39	6	8	679	7.3	
		百分比	53.31	21.36	13.40	4.12	5.75	0.88	1.18	100		
	田	坵數	404	507	501	212	344	80	339	2387		
		畝數	585.428	878.036	967.637	415.605	842.173	197.784	783.447	4670.110		
	農地	坵數	276	210	167	66	124	25	35	903		
		畝數	83.839	82.289	61.691	28.534	73.410	10.852	25.985	366.600		
	宅地	坵數	233	127	115	37	58	10	27	607		
		畝數	58.446	35.155	39.437	12.115	23.634	4.125	7.363	180.275		
	九	池塘	坵數	9	12	8	3	3	3	2		40
			畝數	9.061	9.082	10.545	9.624	1.029	3.053	1.493		43.887
圖	雜地	坵數	86	75	45	15	20	14	23	278		
		畝數	41.250	37.404	29.613	9.635	7.172	15.674	78.983	219.731		
圖	合計	坵數	1008	931	836	333	549	132	426	4215		
		畝數	778.024	1041.966	1108.923	475.513	947.418	231.488	897.271	5480.603		
第十圖	第	戶數	342	199	70	26	25	8	7	677	7.6	
		百分比	50.52	29.40	10.34	3.84	3.69	1.18	1.03	100		
	田	坵數	439	583	356	168	196	106	167	2015		
		畝數	540.305	963.578	645.779	378.663	495.352	278.483	406.362	3708.522		
	農地	坵數	510	520	216	58	89	41	60	1494		
		畝數	155.601	214.092	101.631	30.064	55.989	24.044	24.698	606.119		
	宅地	坵數	200	156	67	20	27	18	9	497		
		畝數	46.901	43.090	19.373	7.355	11.818	4.920	5.155	138.612		
	十	池塘	坵數	69	98	30	17	16	18	12		260
			畝數	84.974	164.056	48.955	31.474	45.637	50.156	32.876		458.128
圖	雜地	坵數	39	27	11	6	12	2	3	100		
		畝數	6.956	9.447	3.787	1.929	1.909	0.244	0.747	25.019		
圖	合計	坵數	1257	1384	680	269	340	185	251	4366		
		畝數	834.737	1394.263	819.525	449.485	610.705	357.847	469.838	4936.400		
第十一圖	第	戶數	189	131	42	11	3	8		384	6.8	
		百分比	49.22	34.12	10.94	2.86	0.78	2.08		100		
	田	坵數	363	676	328	99	29	166		1661		
		畝數	331.564	763.361	407.142	159.194	65.848	257.857		1984.966		
	農地	坵數	318	375	174	36	13	38		954		
		畝數	70.142	99.817	55.995	19.707	1.384	15.610		262.655		
	宅地	坵數	83	107	46	9	3	15		263		
		畝數	25.907	41.252	20.775	2.340	1.849	4.717		96.840		
	一	池塘	坵數	21	35	9	1	2	3			71
			畝數	13.980	32.696	10.502	2.306	1.883	4.407			65.774
圖	雜地	坵數	30	21	11	2	4			68		
		畝數	4.548	3.150	1.129	0.094	0.662			9.583		
圖	合計	坵數	815	1214	568	147	51	222		3017		
		畝數	446.141	940.276	495.543	183.641	71.626	282.591		2419.818		

第十三表 杭縣第九都(西鎮區)各圖已領圖照各戶土地分配狀況統計表(八)

圖別	等項	級							合	計	已發圖照面積成數
		五畝以下	五畝至十畝	十畝至十五畝	十五畝至二十畝	二十畝至三十畝	三十畝至五十畝	五十畝以上			
第	戶	數	370	165	62	32	8	3	1	641	
	百分比		57.72	25.74	9.67	4.99	1.25	0.47	0.16	100	
二	田	坵數	519	708	409	274	87	47	20	2064	
		畝數	560.658	926.056	628.456	466.131	153.341	108.712	55.688	2899.042	
十	農地	坵數	454	453	184	98	35	9	3	1236	
		畝數	114.368	136.798	71.599	37.986	8.543	5.542	2.992	377.828	
十	宅地	坵數	140	153	58	37	12	5	1	406	
		畝數	46.247	52.437	27.607	26.934	9.095	4.374	3.076	169.770	
二	池塘	坵數	49	67	30	30	6			182	
		畝數	53.615	75.872	31.978	32.514	5.025			199.004	
圖	雜地	坵數	33	16	2	2	3	1		57	
		畝數	3.729	2.093	0.142	0.343	0.630	0.068		7.005	
圖	合計	坵數	1195	1397	683	441	143	62	24	3945	
		畝數	778.617	1193.256	759.782	563.908	176.634	118.696	61.756	3652.649	6.6
第	戶	數	498	111	39	17	11	5	2	683	
	百分比		72.92	16.25	5.71	2.49	1.61	0.73	0.29	100	
二	田	坵數	163	126	78	34	30	29	80	540	
		畝數	236.052	232.383	184.494	97.688	95.041	86.505	183.032	1115.195	
十	農地	坵數	765	356	146	65	33	28	34	1427	
		畝數	230.826	139.512	73.427	35.789	19.564	18.008	10.978	528.104	
十	宅地	坵數	279	108	43	32	18	7	6	493	
		畝數	42.699	22.747	12.947	8.164	4.987	2.085	1.268	94.897	
三	池塘	坵數	276	185	92	63	43	23	46	728	
		畝數	429.286	362.964	208.014	147.407	137.431	72.405	134.521	1492.028	
圖	雜地	坵數	33	6	5	2	2			48	
		畝數	3.935	0.821	0.752	0.334	0.248			6.090	
圖	合計	坵數	1516	781	364	196	126	87	166	3236	
		畝數	942.798	758.427	479.634	289.382	257.271	179.003	329.799	3236.314	7.9
第	戶	數	601	188	82	51	14	3		939	
	百分比		64.01	20.02	8.73	5.43	1.49	0.32		100	
二	田	坵數	531	536	337	181	101	29		1715	
		畝數	451.786	759.546	531.450	323.424	186.927	63.440		2316.573	
十	農地	坵數	1315	834	482	242	94	33		3000	
		畝數	357.848	348.681	231.385	118.151	66.808	16.277		1139.150	
十	宅地	坵數	259	180	74	37	12	3		565	
		畝數	62.043	53.805	24.830	12.672	8.461	1.253		163.064	
四	池塘	坵數	566	93	48	32	17	13		769	
		畝數	201.902	150.651	91.641	80.973	37.995	23.892		587.054	
圖	雜地	坵數	38	21	11	6				76	
		畝數	7.836	4.195	2.586	1.119				15.736	
圖	合計	坵數	2709	1,664	952	498	224	78		6125	
		畝數	1081.415	1316.878	881.892	536.339	300.191	104.862		4221.577	6.8

第十三表 杭縣第九都(西鎮區)各圖已領圖照各戶土地分配狀況統計表(九)

圖別	等級	五畝以下	五畝至十畝	十畝至十五畝	十五畝至二十畝	二十畝至三十畝	三十畝至五十畝	五十畝以上	合計	已發圖照成數	圖面積	
第一二五圖	戶數	267	138	38	20	8	4	2	477			
	百分比	55.97	28.93	7.97	4.19	1.68	0.84	0.42	100			
	田	坵數	395	512	217	137	68	37	41	1407		
		畝數	416.181	629.453	426.276	260.875	146.185	124.070	97.529	2100.569		
	農地	坵數	612	680	198	66	44	31	29	1660		
		畝數	166.146	231.714	70.826	28.675	16.590	15.859	18.238	548.048		
	宅地	坵數	127	110	33	14	11	6	2	303		
		畝數	34.056	35.718	12.267	4.733	6.817	3.811	2.467	99.869		
	池塘	坵數	21	47	20	10	3	4	1	106		
		畝數	25.642	64.177	22.601	25.738	7.834	4.977	2.085	153.054		
雜地	坵數	77	71	13	27	2	2	1	193			
	畝數	28.311	24.267	2.856	19.064	0.349	0.750	0.038	75.635			
合計	坵數	1232	1420	481	254	128	80	74	3669			
合計	畝數	670.336	985.329	534.826	339.085	177.775	149.467	120.357	2977.175	6.1		
第二五六圖	戶數	275	181	84	29	14	12	3	598			
	百分比	45.99	30.27	14.05	4.85	2.34	2.00	0.50	100			
	田	坵數	406	669	490	222	124	170	81	2162		
		畝數	429.616	803.578	662.504	322.587	222.884	345.750	177.901	2964.820		
	農地	坵數	495	729	472	183	110	101	6	2096		
		畝數	138.116	275.954	201.985	71.795	46.705	49.804	0.929	785.288		
	宅地	坵數	100	123	74	37	25	17	5	381		
		畝數	29.806	47.466	40.749	18.866	8.360	9.012	2.337	156.596		
	池塘	坵數	32	71	61	33	15	14		226		
		畝數	29.320	86.078	72.235	49.985	29.176	24.020		290.814		
雜地	坵數	124	194	102	62	29	22		533			
	畝數	41.709	83.405	37.993	32.904	19.202	14.104		229.317			
合計	坵數	1157	1786	1199	537	303	324	92	5398			
合計	畝數	668.567	1296.481	1015.466	496.137	326.327	442.690	181.167	4426.835	6.1		
合計	戶數	7938	3584	1669	790	618	307	185	15091			
	百分比	52.60	23.75	11.06	5.23	4.10	2.03	1.23	100			
	田	坵數	8722	12391	9433	5636	5572	3989	4593	50336		
		畝數	9844.529	17204.538	14378.513	9407.155	10199.134	7500.179	9530.716	78064.765		
	農地	坵數	14340	12997	7820	4101	3746	2156	1608	46768		
		畝數	4051.632	4651.138	3257.148	1863.786	1975.034	1231.875	1102.329	18132.942		
	宅地	坵數	3606	2851	1601	846	730	403	269	10306		
		畝數	1020.037	981.222	642.559	389.341	376.482	275.274	292.498	3977.413		
	池塘	坵數	1654	1203	721	465	364	256	189	4852		
		畝數	1627.897	1830.283	1094.478	731.424	626.903	461.824	367.320	6740.129		
雜地	坵數	1571	1555	980	701	875	750	731	7163			
	畝數	567.999	877.824	830.800	856.243	1642.715	2041.889	4367.613	11185.083			
合計	坵數	29893	30997	20555	11749	11287	7554	7390	119425			
合計	畝數	17112.094	25545.005	20203.499	13247.949	14820.268	11511.041	15660.476	118100.332	6.9		

第十三表 杭縣第九都(西鎮區)各圖已領圖照各戶土地分配狀況統計表(十)

附表一 每戶平均占有面積統計表

地目	等級	五畝以下	五畝至十畝	十畝至十五畝	十五畝至二十畝	二十畝至三十畝	三十畝至五十畝	五十畝以上
田		1.25	4.80	8.61	11.91	16.50	24.43	51.52
農地		0.51	1.30	1.95	2.36	3.19	4.01	5.92
宅地		0.13	0.27	0.38	0.49	0.61	0.88	1.58
池塘		0.21	0.51	0.66	0.93	1.01	1.50	1.99
雜地		0.08	0.24	0.50	1.08	2.66	6.65	23.61
合計		2.18	7.12	12.10	16.77	23.97	37.47	84.66

附表二 未發圖照面積戶數估計表

項目	等級	五畝以下	五至十畝	十至十五畝	十五至二十畝	二十至三十畝	三十至五十畝	五十畝以上	合計
未發圖照面積各等級分配比例之估計		$\frac{3}{10}$	$\frac{3}{10}$	$\frac{2}{10}$	$\frac{2}{10}$	0	0	0	
未發圖照面積之推算		16.178	16.178	10.785	10.785	—	—	—	53.926畝
已發圖照面積		17.112	25.545	20.203	13.248	14.820	11.511	15.660	118.099畝
總面積概算		33.299	41.723	30.988	24.033	14.820	11.511	15.660	172.025畝
假定每戶平均面積		2.5	7.5	12.5	17.5				
未發圖照面積推算戶數		6.471	2.157	862	616				10.106戶
已發圖照戶數		7.938	3.584	1,669	790	618	307	185	15.091戶
總戶數概算		14.409	5.741	2,531	1,406	618	307	185	25.197戶

第十四表 杭縣第七都(喬皋區)各圖已領圖照各戶土地分配狀況統計表

圖別	等級	五畝以下	五畝至十畝	十畝至十五畝	十五畝至二十畝	二十畝至三十畝	三十畝至五十畝	五十畝以上	合計	已發圖照面積成數
		戶數	百分比	戶數	百分比	戶數	百分比	戶數		
第一圖	戶數	49	16	16	12	27	12	8	140	
	百分比	35.00	11.43	11.43	8.57	19.29	8.57	5.71	100	
	畝數	123	82	90	136	427	253	320	1431	4.4
第二圖	戶數	128	80	32	27	16	12	12	307	
	百分比	41.70	26.06	10.42	8.79	5.21	3.91	3.91	100	
	畝數	260	331	184	230	149	174	373	1701	4.4
第三圖	戶數	135	77	47	32	25	18	8	342	
	百分比	39.47	22.52	13.74	9.36	7.31	5.26	2.34	100	
	畝數	241	264	265	218	204	250	239	1681	5.0
第四圖	戶數	93	67	40	28	31	11	6	276	
	百分比	33.70	24.28	14.49	10.14	11.23	3.99	2.17	100	
	畝數	135	236	228	235	310	152	183	1479	2.7
第五圖	戶數	207	67	42	22	17	11	3	369	
	百分比	56.10	18.16	11.38	5.96	4.61	2.98	0.81	100	
	畝數	371	296	306	222	182	193	120	1690	2.7
第六圖	戶數	34	21	13	8	7	2	6	91	
	百分比	37.36	23.08	14.29	8.79	7.69	2.20	6.59	100	
	畝數	64	80	94	59	71	38	225	631	1.5
第八圖	戶數	81	38	36	19	11	10	2	197	
	百分比	41.12	19.29	18.27	9.64	5.58	5.08	1.02	100	
	畝數	97	93	167	131	111	118	43	760	2.3
第九圖	戶數	58	23	20	12	9	12	1	135	
	百分比	42.96	17.04	14.81	8.89	6.67	8.89	0.74	100	
	畝數	91	70	106	106	80	144	28	625	1.7
第十圖	戶數	69	46	29	24	29	16	4	217	
	百分比	31.79	21.20	13.37	11.06	13.37	7.37	1.84	100	
	畝數	123	162	152	133	280	228	82	1160	2.6
第十一圖	戶數	34	49	30	15	9	15	9	161	
	百分比	21.12	30.43	18.63	9.32	5.59	9.32	5.59	100	
	畝數	68	184	168	122	85	254	190	1071	2.2

第十四表 杭縣第七都(喬阜區)各圖已領圖照各戶土地分配狀況統計表 (續)

圖別	等項級	五畝以下	五畝至十畝	十畝至十五畝	十五畝至二十畝	二十畝至三十畝	三十畝至五十畝	五十畝以上	合計	已發圖照面積成數
		戶數	百分比	戶數	百分比	戶數	百分比	戶數		
第十二圖	戶數	61	29	23	19	19	7	12	170	
	百分比	35.88	17.06	13.53	11.18	11.18	4.11	7.06	100	
	坵數	130	90	124	144	193	86	450	1217	
第十三圖	戶數	46	12	8	4		4	9	83	
	百分比	55.42	14.46	9.64	4.82		4.82	10.84	100	
	坵數	67	31	17	24		74	279	492	
合計	戶數	995	525	336	222	200	130	80	2488	
	百分比	39.99	21.10	13.50	8.92	8.04	5.23	3.22	100	
	坵數	1770	1919	1901	1760	2092	1964	2532	13938	
合計	戶數	2383.632	3845.749	4143.890	3837.063	4828.004	4849.509	8139.938	32027.785	1.6

第十五表 杭縣第八都(臨平區)各圖已領圖照各戶土地分配狀況統計表

圖別	等項級	五畝以下	五畝至十畝	十畝至十五畝	十五畝至二十畝	二十畝至三十畝	三十畝至五十畝	五十畝以上	合計	已發圖照面積成數
		戶數	百分比	戶數	百分比	戶數	百分比	戶數		
第一圖	戶數	15	7		8	5	4	5	44	
	百分比	34.09	15.91		18.18	11.36	9.10	11.36	100	
	坵數	18	39		120	127	66	267	637	
第二圖	戶數	35	6	8	3	7	16	1	76	
	百分比	46.05	7.89	10.53	3.95	9.21	21.05	1.32	100	
	坵數	74	49	123	64	210	420	16	956	
第三圖	戶數	36	10	12	4	8	6	9	85	
	百分比	42.36	11.76	14.12	4.70	9.41	7.06	10.59	100	
	坵數	65	93	143	45	180	119	601	1246	
第四圖	戶數	58.937	77.548	144.407	64.209	203.946	214.397	1743.950	2507.394	2.8
	百分比	36	10	12	4	8	6	9	85	
	坵數	74	38	45	66	62	88	194	567	
第五圖	戶數	12	5	5	3	2	3	3	33	
	百分比	36.37	15.15	15.15	9.09	6.06	9.09	9.09	100	
	坵數	35.270	35.858	60.324	51.251	50.585	132.225	293.322	658.835	2.4
第六圖	戶數	198	21	12	9	8	6		254	
	百分比	77.95	8.27	4.73	3.54	3.15	2.36		100	
	坵數	468	143	145	103	203	189		1251	
第七圖	戶數	261.343	148.435	148.722	141.982	205.720	237.070		1143.272	1.7
	百分比	46	25	23	10	10	4	5	123	
	坵數	69	82	133	59	89	53	151	636	
合計	戶數	102.926	171.815	287.669	159.499	231.074	158.664	883.663	1995.310	2.5

第十五表 杭縣第八都(臨平區)各圖已領圖照各戶土地分配狀況統計表(續)

等項別	級	五畝以下	五畝至十畝	十畝至十五畝	十五畝至二十畝	二十畝至三十畝	三十畝至五十畝	五十畝以上	合計	已發圖照面積數
第七圖	戶數	63	40	18	13	14	6	3	157	
	百分比	40.13	25.48	11.46	8.28	8.92	3.82	1.91	100	
	坵數	152	320	184	208	210	174	59	1307	
第八圖	戶數							1	1	
	百分比									
	坵數						41.276	28	41.276	0.1
第九圖	戶數	9	3	2		1			15	
	百分比	60.00	20.00	13.33		6.67			100	
	坵數	15	28	23		33			99	
第十三圖	戶數	6	1	4	2		1	1	15	
	百分比	40.00	6.67	26.66	13.33		6.67	6.67	100	
	坵數	12	9	42	47		15	48	173	
第十四圖	戶數	8	9	9	1	2	1		30	
	百分比	26.67	30.00	30.00	3.33	6.67	3.33		100	
	坵數	19	89	113	17	44	8		290	
第十五圖	戶數	1							1	
	百分比									
	坵數	1.125							1.125	0.0
第十六圖	戶數	6	3	7	3	2			21	
	百分比	28.57	14.29	33.33	14.29	9.52			100	
	坵數	14	23	79	70	42			228	
第十七圖	戶數		3	2					5	
	百分比		60.00	40.00					100	
	坵數		25	21					46	
第十四圖	戶數	10	2						12	
	百分比	83.33	16.67						100	
	坵數	27	22						49	
第十五圖	戶數	12	2	3		2			19	
	百分比	63.15	10.53	15.79		10.53			100	
	坵數	64	15	32		29			140	
合計	戶數	457	137	105	56	61	48	27	891	
	百分比	51.29	15.37	11.78	6.29	6.85	5.39	3.03	100	
	坵數	1072	975	10.83	799	1229	1160	1336	7654	
計	戶數	746.152	997.691	1276.506	915.340	1467.224	1878.677	4580.623	11862.213	0.8

第十六表 杭縣第十都(瓶窰區)各圖已領圖照各戶土地分配狀況統計表

圖別	等項級	五畝以下	五畝至十畝	十畝至十五畝	十五畝至二十畝	二十畝至三十畝	三十畝至五十畝	五十畝以上	合計	已發執照面積畝
		戶數	百分比	戶數	百分比	戶數	百分比	戶數		
第一圖	戶數	217	56	37	32	23	21	15	401	
	百分比	54.11	13.97	9.23	7.98	5.74	5.23	3.74	100	
	坵數	477	323	361	409	397	480	697	3144	
	畝數	352.689	404.834	476.325	548.968	553.296	796.323	1797.469	4929.904	5.8
第二圖	戶數	72	26	18	10	10	14	23	173	
	百分比	41.62	15.03	10.41	5.78	5.78	8.09	13.29	100	
	坵數	115	100	115	92	110	164	777	1473	
	畝數	137.609	197.825	227.062	168.143	256.298	510.284	3434.159	4931.380	4.0
第三圖	戶數	73	29	28	7	17	21	8	183	
	百分比	39.89	15.85	15.30	3.83	9.29	11.47	4.37	100	
	坵數	206	310	410	146	394	568	370	2384	
	畝數	105.325	209.249	328.299	115.564	386.416	741.868	542.047	2428.768	4.7
第四圖	戶數	34	10	11	12	28	30	67	192	
	百分比	17.71	5.21	5.73	6.25	14.58	15.62	34.90	100	
	坵數	86	61	65	145	436	568	2009	3370	
	畝數	83.154	68.155	133.953	218.115	693.893	1222.786	8383.065	10803.121	4.0
第五圖	戶數	96	59	62	36	21	15	8	297	
	百分比	32.32	19.87	20.88	12.12	7.07	5.05	2.69	100	
	坵數	263	535	805	630	349	324	500	3406	
	畝數	180.506	445.792	784.863	614.101	493.875	562.552	683.781	3765.469	5.4
第六圖	戶數	94	96	51	24	20	10	7	302	
	百分比	31.12	31.79	16.89	7.95	6.62	3.31	2.32	100	
	坵數	301	821	654	282	340	1.73	226	2797	
	畝數	215.722	730.663	614.565	422.291	472.548	374.582	512.254	3342.625	5.1
第七圖	戶數	68	53	30	14	14	3	6	188	
	百分比	36.17	28.19	15.96	7.45	7.45	1.59	3.19	100	
	坵數	151	381	332	203	219	65	268	1619	
	畝數	125.438	412.716	355.787	233.080	329.803	125.222	548.855	2130.901	4.4
第八圖	戶數	67	78	30	16	14	7	7	219	
	百分比	30.59	35.61	13.70	7.31	6.39	3.20	3.20	100	
	坵數	278	779	440	252	275	169	423	2616	
	畝數	151.182	564.985	362.328	274.577	347.272	249.477	660.328	2610.149	4.3
第九圖	戶數	51	28	16	7	9	7	3	121	
	百分比	42.15	23.14	13.22	5.79	7.44	5.79	2.47	100	
	坵數	158	223	167	112	156	147	130	1093	
	畝數	129.239	195.018	197.841	122.575	219.289	243.250	325.819	1433.031	3.3
第十圖	戶數	145	99	51	22	16	9	1	343	
	百分比	42.28	28.87	14.87	6.41	4.66	2.62	0.29	100	
	坵數	584	979	754	416	305	257	32	3327	
	畝數	325.956	689.003	632.009	382.886	374.642	338.652	52.915	2796.063	5.0
第十一圖	戶數	88	54	30	15	12	7	4	210	
	百分比	41.91	25.72	14.28	7.14	5.71	3.33	1.91	100	
	坵數	313	359	334	195	188	205	197	1791	
	畝數	226.511	385.916	359.821	261.321	312.454	355.740	345.150	2246.913	4.2

第十六表 杭縣第十都(瓶窰區)各圖已領區照各戶土地分配狀況統計表(續)

圖別	等級	畝數								已發圖照面積成數
		五畝以下	五畝至十畝	十畝至十五畝	十五畝至二十畝	二十畝至三十畝	三十畝至五十畝	五十畝以上	計	
第十二圖	戶數	210	114	66	25	32	10	13	470	
	百分比	44.68	24.26	14.04	5.32	6.81	2.13	2.76	100	
	坵數	771	907	674	350	477	220	576	3975	
第十三圖	戶數	75	66	50	23	19	9	5	247	
	百分比	30.37	26.72	20.24	9.31	7.69	3.64	2.03	100	
	坵數	295	568	575	427	345	229	167	2606	
第十四圖	戶數	106	57	31	19	17	11	3	244	
	百分比	43.44	23.36	12.70	7.79	6.97	4.51	1.23	100	
	坵數	405	554	489	373	465	342	137	2765	
第十五圖	戶數	19	34	16	17	14	1	2	103	
	百分比	18.45	33.01	15.54	16.50	13.56	0.97	1.94	100	
	坵數	75	324	198	263	265	31	113	1269	
第十六圖	戶數	18	34	18	11	12	4	4	101	
	百分比	17.82	33.66	17.82	10.90	11.88	3.96	3.96	100	
	坵數	79	298	263	170	244	97	230	1381	
第十七圖	戶數	17	13	7	15	11	9	2	74	
	百分比	22.98	17.57	9.46	20.27	14.86	12.16	2.70	100	
	坵數	78	108	125	247	201	207	64	1030	
第十八圖	戶數	28	35	26	12	21	8	2	132	
	百分比	21.21	26.52	19.70	9.09	15.91	6.06	1.51	100	
	坵數	72	296	337	193	401	196	59	1554	
第十九圖	戶數	28	23	17	8	7	14	5	102	
	百分比	27.45	22.55	16.67	7.84	6.86	13.73	4.90	100	
	坵數	137	224	237	122	171	334	275	1500	
第二十圖	戶數	24	20	19	12	5	6	4	90	
	百分比	26.67	22.22	21.11	13.33	5.56	6.67	4.44	100	
	坵數	135	240	285	207	119	191	403	1580	
第二十一圖	戶數	101	60	29	20	16	10	5	241	
	百分比	41.91	24.90	12.04	8.30	6.63	4.15	2.07	100	
	坵數	345	563	389	304	295	285	613	2794	
第二十二圖	戶數	61	52	23	18	31	19	10	214	
	百分比	28.51	24.29	10.75	8.41	14.49	8.88	4.67	100	
	坵數	207	383	256	242	537	360	335	2320	
第二十三圖	戶數	130	317	287	383	314	542	733	753	
	百分比	130.317	385.317	287.383	314.542	733.753	718.620	1059.223	3629.155	3.6
	坵數	447.215	814.407	817.923	440.875	777.073	380.162	1095.898	4773.553	6.3
第二十四圖	戶數	42.242	239.797	201.623	277.796	338.410	33.988	137.088	1270.944	3.5
	百分比	42.242	239.797	201.623	277.796	338.410	33.988	137.088	1270.944	3.5
	坵數	185.092	486.402	610.816	393.729	447.313	354.384	305.416	2783.152	4.5
第二十五圖	戶數	54.237	243.999	226.797	189.264	295.731	130.960	328.769	1469.757	2.9
	百分比	54.237	243.999	226.797	189.264	295.731	130.960	328.769	1469.757	2.9
	坵數	54.237	243.999	226.797	189.264	295.731	130.960	328.769	1469.757	2.9
第二十六圖	戶數	60.219	159.729	238.255	207.620	117.358	209.019	657.171	1649.371	2.9
	百分比	60.219	159.729	238.255	207.620	117.358	209.019	657.171	1649.371	2.9
	坵數	60.219	159.729	238.255	207.620	117.358	209.019	657.171	1649.371	2.9
第二十七圖	戶數	60.219	159.729	238.255	207.620	117.358	209.019	657.171	1649.371	2.9
	百分比	60.219	159.729	238.255	207.620	117.358	209.019	657.171	1649.371	2.9
	坵數	60.219	159.729	238.255	207.620	117.358	209.019	657.171	1649.371	2.9
第二十八圖	戶數	60.219	159.729	238.255	207.620	117.358	209.019	657.171	1649.371	2.9
	百分比	60.219	159.729	238.255	207.620	117.358	209.019	657.171	1649.371	2.9
	坵數	60.219	159.729	238.255	207.620	117.358	209.019	657.171	1649.371	2.9
第二十九圖	戶數	60.219	159.729	238.255	207.620	117.358	209.019	657.171	1649.371	2.9
	百分比	60.219	159.729	238.255	207.620	117.358	209.019	657.171	1649.371	2.9
	坵數	60.219	159.729	238.255	207.620	117.358	209.019	657.171	1649.371	2.9
第三十圖	戶數	60.219	159.729	238.255	207.620	117.358	209.019	657.171	1649.371	2.9
	百分比	60.219	159.729	238.255	207.620	117.358	209.019	657.171	1649.371	2.9
	坵數	60.219	159.729	238.255	207.620	117.358	209.019	657.171	1649.371	2.9
第三十一圖	戶數	60.219	159.729	238.255	207.620	117.358	209.019	657.171	1649.371	2.9
	百分比	60.219	159.729	238.255	207.620	117.358	209.019	657.171	1649.371	2.9
	坵數	60.219	159.729	238.255	207.620	117.358	209.019	657.171	1649.371	2.9
第三十二圖	戶數	60.219	159.729	238.255	207.620	117.358	209.019	657.171	1649.371	2.9
	百分比	60.219	159.729	238.255	207.620	117.358	209.019	657.171	1649.371	2.9
	坵數	60.219	159.729	238.255	207.620	117.358	209.019	657.171	1649.371	2.9

第十六表 杭縣第十都(瓶塞區)各圖已領圖照各戶土地分配狀況統計表(續)

圖別	等級	畝數							合計	已發執照面積成數
		五畝以下	五畝至十畝	十畝至十五畝	十五畝至二十畝	二十畝至三十畝	三十畝至五十畝	五十畝以上		
第廿三圖	戶數	6	4	5	8	9	10	6	48	1.0
	百分比	12.50	8.33	10.42	16.67	18.75	20.83	12.50	100	
	坵數	12	33	37	99	175	220	165	741	
第廿四圖	戶數	14	3	6	4	7	6	14	54	1.7
	百分比	25.93	5.55	11.11	7.41	12.96	11.11	25.93	100	
	坵數	28	21	43	56	109	203	485	945	
第廿五圖	戶數	15	18	15	10	8	6	7	79	3.2
	百分比	18.99	22.78	18.99	12.66	10.13	7.60	8.85	100	
	坵數	90	203	260	172	161	152	463	1501	
第廿六圖	戶數	19	24	19	9	14	15	4	104	1.6
	百分比	18.27	23.08	18.28	8.65	13.46	14.42	3.84	100	
	坵數	55	209	228	138	242	339	152	1363	
第廿七圖	戶數	20	9	9	12	7	5	1	63	1.8
	百分比	31.76	14.28	14.28	19.05	11.11	7.94	1.58	100	
	坵數	84	67	147	186	119	113	61	777	
合計	戶數	1766	1154	720	418	414	287	236	4995	3.5
	百分比	35.36	23.10	14.41	8.37	8.29	5.75	4.72	100	
	坵數	5800	9869	8980	6431	7495	6639	9907	55121	
計	畝數	3719.013	8475.362	8885.287	7169.091	9972.208	10945.132	25645.739	74811.832	3.5

第十七表 杭縣十第一都(調露區)各圖已領圖照各戶土地分配狀況統計表

圖別	等級	畝數							合計	已發執照面積成數
		五畝以下	五畝至十畝	十畝至十五畝	十五畝至二十畝	二十畝至三十畝	三十畝至五十畝	五十畝以上		
第一圖	戶數	383	132	88	38	27	17	9	694	7.1
	百分比	55.19	19.02	12.68	5.43	3.89	2.45	1.29	100	
	坵數	1125	1081	1033	508	589	416	475	5227	
第二圖	戶數	370	140	81	35	42	19	16	703	6.8
	百分比	52.63	19.91	11.54	4.98	5.97	2.70	2.27	100	
	坵數	1046	1118	1068	594	934	463	772	5995	
第三圖	戶數	499	153	83	37	41	34	18	865	7.3
	百分比	57.69	17.69	9.59	4.28	4.74	3.93	2.08	100	
	坵數	1339	958	792	399	742	702	710	5642	
第四圖	戶數	310	79	47	18	14	3	12	483	7.9
	百分比	64.18	16.36	9.73	3.73	2.90	0.62	2.48	100	
	坵數	690	427	368	213	208	90	417	2413	
合計	戶數	1562	504	299	128	124	73	55	2745	7.2
	百分比	56.91	18.36	10.89	4.66	4.52	2.66	2.00	100	
	坵數	4200	3584	3261	1714	2473	1671	2374	19277	
計	畝數	2693.634	3523.322	3695.727	2181.601	2970.136	2770.013	4835.459	22669.892	7.2

第十八表 杭縣各都圖公有地統計表(一)

都別	圖別	田		農地		宅地		池塘		林地		雜地		公用地		合計	
		數	畝	數	畝	數	畝	數	畝	數	畝	數	畝	數	畝	數	畝
第七都(喬泉區)	第一圖							2	0.188			2	0.357	646.948	4	647.493	
	第二圖							3	0.956			12	32.886	453.399	15	487.241	
	第三圖	2	5.325					6	9.106			11	8.004	487.456	19	509.891	
	第四圖					2	0.263	10	10.220			6	4.430	743.522	18	758.435	
	第五圖	1	0.724	6	27.690	8	2.287	10	32.432			8	10.789	654.066	33	727.988	
	第六圖	1	1.354	2	2.926			11	29.104			5	4.059	290.343	19	327.786	
	第七圖			1	94.740									5885.313	1	5980.053	
	第八圖	5	20.844	14	56.331	6	2.580	13	193.733			18	4.789	404.736	56	683.013	
	第九圖	1	1.688	1	0.495			6	4.789			13	3.610	394.276	21	404.858	
	第十圖			1	0.086	6	0.496	6	6.643			11	4.927	693.459	24	705.611	
	第十一圖							3	2.836			6	2.113	558.952	9	563.901	
	第十二圖				1	0.032	1	0.379			5	6.146	400.540	7	407.097		
	第十三圖										2	2.651	277.621	2	280.272		
合計		10	29.935	25	182.268	23	5.658	71	290.386			99	84.761	11890.631	228	12483.639	
第八都(臨平區)	第一圖			3	0.684	3	0.764	3	1.542			7	8.024	270.579	16	281.593	
	第二圖							1	0.416			4	2.241	313.778	5	316.435	
	第三圖	3	1.017	1	0.435			1	0.394			8	4.576	289.585	13	296.007	
	第四圖			3	1.276							8	5.053	139.651	11	145.980	
	第五圖	17	17.504	2	10.144	2	1.553		21317.821			50	23.804	462.213	73	1833.039	
	第六圖											36	9.303	442.494	36	451.797	
	第七圖	1	1.358	1	0.184							50	10.763	472.364	52	484.669	
	第八圖			1	0.024							14	1.911	563.726	15	565.661	
	第九圖			1	0.017							4	1.273	357.654	5	358.944	
	第十圖											3	0.252	351.382	3	351.634	
	第十一圖											8	2.054	484.163	8	486.217	
	第十二圖											4	1.526	540.858	4	542.384	
	第十三圖			1	0.079							9	4.563	354.831	10	359.473	
	第十四圖			4	0.931									465.271	4	466.202	
	第十五圖											3	5.547	505.770	3	511.317	
	第十六圖											5	1.205	440.980	5	442.185	
	第十七圖											1	0.098	912.093	1	912.191	
第十八圖								1	0.079		6	0.544	845.830	7	846.453		
第十九圖											3	0.758	738.693	3	739.451		
第二十圖			1	0.098			1	0.195			6	0.799	709.655	8	710.747		
第二一圖													760.183		760.183		
第二二圖			1	0.529									595.823	1	596.352		
第二三圖											2	1.189	582.820	2	584.009		
第二四圖											1	0.064	427.802	1	427.866		
第二五圖	1	0.060	1	0.188							2	0.162	1125.831	4	1126.241		
第二六圖													335.106		335.106		
第二七圖													547.528		547.528		
合計		22	19.939	20	14.539	5	2.317	7	2.626	21317.821	234	85.709	14036.663	290	15479.664		

第十八表 杭縣各都圖公有地統計表(二)

都別	圖別	地畝數	田		農地		宅地		池塘		林地		雜地		公用地		合計	
			數	畝	數	畝	數	畝	數	畝	數	畝	數	畝	數	畝	數	畝
九都區(西)鎮區五都區	第一圖	93	127.740	34	28.517	2	0.668	2	0.927			19	41.070	981.332	150	1180.254		
	第二圖			1	0.098							4	0.375	434.443	5	434.916		
	第三圖	1	0.600	4	1.022							3	0.321	428.357	8	430.300		
	第四圖	2	0.734	6	0.944			1	0.525			10	1.542	524.366	19	528.111		
	第五圖	20	24.244	5	2.130							2	0.085	684.286	27	710.745		
	第六圖	21	36.052	12	4.639							9	1.913	477.560	42	520.164		
	第七圖													398.312		398.312		
	第八圖													511.302		511.302		
	第九圖													626.833		626.833		
	第十圖									2	623.559	14	14.535	352.492	16	990.586		
	第十一圖	5	5.952	7	3.905							9	1.559	667.983	21	679.399		
	第十二圖	1	0.135	6	1.066							6	1.182	1115.411	13	1117.794		
	第十三圖			3	3.635							3	0.657	708.689	6	712.981		
	第十四圖													494.651		494.651		
	第十五圖								1	0.713			2	9.471	482.077	3	492.261	
	第十六圖			2	2.146								16	64.606	299.743	18	366.495	
	第十七圖			1	0.090								4	0.279	953.007	5	953.376	
	第十八圖												1	0.180	1303.895	1	1304.075	
	第十九圖												3	0.624	685.045	3	685.669	
	第二十圖			1	0.304	1	0.132						6	0.761	1517.921	8	1519.118	
	第二一圖	1	0.101										3	0.209	301.029	4	301.339	
	第二二圖													690.806		690.806		
	第二三圖													790.442		790.442		
	第二四圖			1	0.158				1	0.184			2	0.150	1068.402	4	1068.894	
	第二五圖													599.973		599.973		
	第二六圖													893.505		893.505		
	第二七圖					7	69.774						1	81.004	748.935	8	899.713	
	第二八圖	6	3.114										4	1.433	504.439	10	508.986	
	第二九圖	2	0.298	7	0.566				2	0.214			5	1.842	935.889	16	938.809	
	第三十圖	14	3.480	6	0.345				1	0.135			5	0.826	994.550	26	999.336	
	第三一圖	19	8.587	3	0.258	1	0.630		8	3.587			12	3.778	889.698	43	906.538	
	第三二圖													1788.148		1788.148		
	第三三圖													1291.684		1291.684		
	第三四圖													598.534		598.534		
	第三五圖													654.393		654.393		
	第三六圖													738.810		738.810		
	第三七圖													1204.374		1204.374		
	第三八圖													1013.667		1013.667		
	第三九圖													661.643		661.643		
	第四十圖			5	1.971	1	0.863	1	0.038				22	8.757	1057.380	29	1069.009	

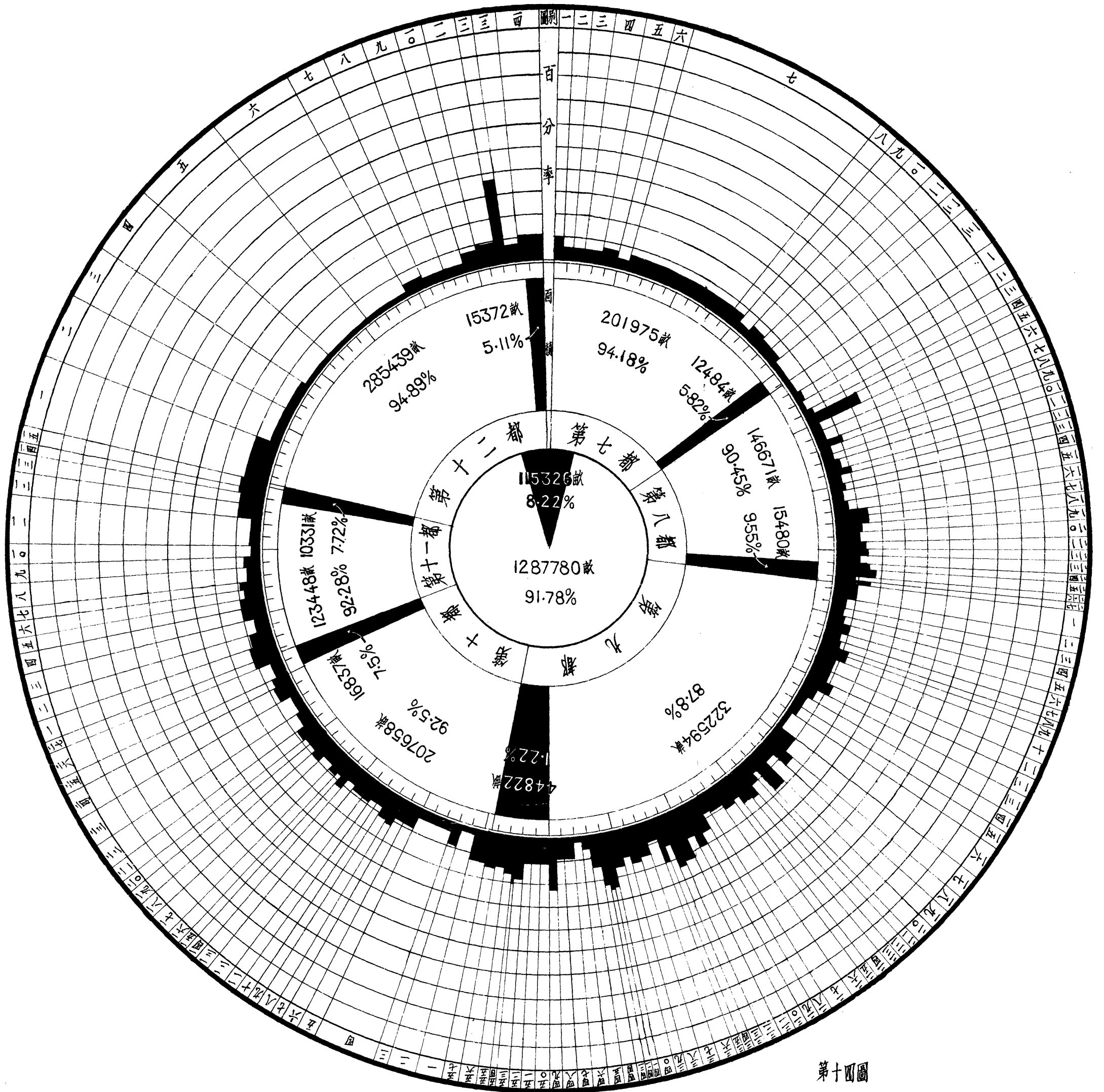
第十八表 杭縣各都圖公有地統計表(三)

都別	圖目	田		農地		宅地		池塘		林地		雜地		公用地		合計	
		坵數	畝數	坵數	畝數	坵數	畝數	坵數	畝數	坵數	畝數	坵數	畝數	坵數	畝數	坵數	畝數
續 第 九 都 區 (西 鎮 區 五 都 區)	第四一圖					9	9.102					12	10.003	687.452	21	706.557	
	第四二圖													701.219		701.219	
	第四三圖											7	0.812	698.172	7	698.984	
	第四四圖			2	0.169							7	1.040	1003.066	9	1004.275	
	第四五圖											2	1.920	433.428	2	435.348	
	第四六圖											4	2.578	206.177	4	208.755	
	第四七圖													677.303		677.303	
	第四八圖											13	1.533	571.264	13	572.797	
	第四九圖			1	0.233							8	1.258	1249.492	9	1250.983	
	第五〇圖													716.044		716.044	
	第五一圖													605.142		605.142	
	第五二圖			1	0.055							4	6.102	566.060	5	572.217	
	第五三圖					1	0.167							1020.507	1	1020.674	
	第五四圖											2	0.139	585.005	2	585.144	
第五五圖											1	0.311	786.062	1	786.373		
第五六圖			1	0.165							7	2.115	943.434	8	945.714		
第五七圖			4	1.722			3	3.664			39	18.231	1035.291	46	1058.908		
	合計	185	211.037	113	54.138	22	81.336	20	9.987	2	623.559	271	283.201	43559.124	613	44822.382	
第 十 都 區 (瓶 窰 區)	第一圖	5	15.152	6	5.433	9	4.208	12	30.853			14	114.555	1168.649	46	1338.850	
	第二圖	2	2.137	2	0.159				7	23.832		3	2.498	233.247	14	261.873	
	第三圖					1	0.225	4	11.037			2	0.218	531.352	7	542.832	
	第四圖	19	27.448	2	0.941	1	0.107	5	17.686			16	275.708	768.117	43	1090.007	
	第五圖			2	0.347	1	0.037	4	1.243			16	7.683	698.627	23	707.937	
	第六圖			3	1.466			9	2.687			4	0.336	610.529	16	615.018	
	第七圖			2	0.129			3	45.958			7	0.702	641.085	12	687.874	
	第八圖			3	0.060			2	0.511			14	0.884	768.952	19	770.407	
	第九圖							3	0.874			7	2.412	348.386	10	351.672	
	第十圖			1	0.053			11	8.123			9	0.905	483.619	21	492.700	
	第十一圖							9	9.114			5	0.932	556.123	14	566.169	
	第十二圖	1	7.463			1	0.488					8	2.430	828.041	10	838.422	
	第十三圖			14	1.567			1	0.270			7	0.968	564.380	22	567.185	
	第十四圖	13	38.822	4	1.178	2	0.608	4	1.454			18	3.471	644.081	41	689.614	
第十五圖	1	0.675					1	0.098			3	0.507	323.272	5	324.552		
第十六圖	10	19.693	3	1.520	1	1.448					4	0.410	516.654	18	539.725		
第十七圖							2	0.278			43	10.820	664.441	45	675.539		
第十八圖			1	0.075			5	.530			28	14.224	742.366	34	759.195		
第十九圖			2	1.114							11	1.087	532.164	13	534.365		
第二十圖	1	1.313	2	0.358			2	1.021			4	0.663	461.916	9	465.271		
第二一圖	2	2.294	3	1.429							4	1.954	635.225	9	640.902		
第二二圖			1	0.068			5	7.109			10	16.530	492.969	16	516.676		

第十八表 杭縣各都圖公有地統計表(四)

都別	圖項別	田		農地		宅地		池塘		林地		雜地		公用地		合計	
		坵數	畝數	坵數	畝數	坵數	畝數	坵數	畝數	坵數	畝數	坵數	畝數	坵數	畝數	坵數	畝數
續第十都	第二三圖	11	27.946			1	0.313	7	10.587			23	34.002	365.482	42	438.330	
	第二四圖	1	1.763	3	15.379			11	5.414			7	1.187	882.949	22	906.692	
	第二五圖			1	0.019			3	0.950			4	0.574	476.146	8	477.689	
	第二六圖			1	18.949			2	0.806			2	0.230	510.637	5	530.622	
	第二七圖			5	0.138			4	3.695			2	0.451	502.646	11	506.930	
	合計	66	144.706	61	50.382	17	7.434	116	186.130			275	496.341	15952.055	535	16837.048	
第十一都(調露區欽履區)	第一圖	10	24.984	5	2.921	1	0.158	4	1.892			36	9.162	870.418	56	909.535	
	第二圖	6	13.359	1	0.059			6	.282			81	22.318	867.596	94	906.614	
	第三圖	14	61.718	9	4.914	3	1.713	7	5.250			150	97.481	499.980	183	671.056	
	第四圖	1	0.345	1	0.699							63	28.073	415.785	65	444.902	
	第五圖													1055.322		1055.322	
	第六圖							14	2.944			14	2.229	516.706	28	521.879	
	第七圖	2	0.139	3	3.210			7	13.434			23	10.313	484.963	35	512.059	
	第八圖					3	0.714	2	1.095			4	1.532	600.363	9	603.704	
	第九圖					1	1.039					19	8.724	589.041	20	598.804	
	第十圖	5	12.849	2	10.299							2	7.320	329.651	9	360.119	
	第十一圖			4	287.109	2	26.348					5	30.475	446.069	11	790.001	
	第十二圖	14	58.371	3	43.490							2	91.907	717.257	19	911.025	
	第十三圖	22	43.218	1	0.012			1	0.270					687.785	24	731.285	
	第十四圖													588.557		588.557	
	第十五圖													726.370		726.370	
	合計	74	214.983	29	352.713	10	29.972	41	28.167			399	309.534	9395.863	553	10331.232	
第十二都(上泗區)	第一圖	46	743.224	34	485.085	1	1.065	20	34.860			19	145.603	1765.075	120	3174.912	
	第二圖			18	178.714					1	610.620	16	22.954	326.992	35	1139.280	
	第三圖			4	137.775		0.509	2	1.478			29	83.092	379.436	37	602.290	
	第四圖			4	1.034			2	0.182			7	27.500	212.370	13	241.086	
	第五圖			2	0.416			3	1.125	1	15.480	50	80.247	409.934	56	507.202	
	第六圖							2	.7			17	53.888	414.158	19	468.796	
	第七圖	4	21.235	5	3.654							18	209.172	506.722	27	740.783	
	第八圖	20	69.675	1	1.556			3	.025			83	201.915	455.249	107	730.420	
	第九圖	1	0.205	4	0.704	2	0.638	16	30.002			170	135.156	406.748	193	573.453	
	第十圖	2	4.054					2	12.087			12	3.400	789.747	16	809.288	
	第十一圖	2	1.606			1	0.503	4	3.878			43	28.217	1251.125	50	1285.329	
	第十二圖													2476.107		2476.107	
	第十三圖			1	.293	1	0.78	7	7.437			89	38.776	738.660	98	785.744	
	第十四圖	3	6.871	1	0.221			1	0.124			66	49.969	1780.244	71	1837.429	
	合計	78	846.870	74	809.452	7	3.293	62	93.948	2	626.100	619	1079.889	11912.567	842	15372.119	
全縣總計		435	1467.470	322	1463.542	84	130.010	317	611.244	6	62567.480	1897	2339.435	106746.903	3061	115326.084	

杭縣各都圖公有地私有地面積比較圖



第十四圖

■ 公有地 □ 私有地

每度一萬畝

浙江省民政廳測文隊統計組製

第十九表 杭縣各都圖公有地私有地統計表 (一)

都別	類別	公有地			私有地			合計	
		區	數	百分比	區	數	百分比	數	數
七都 (喬泉區)	第一圖	4	647.493	11	4198	5440.758	89	4202	6088.251
	第二圖	15	487.241	6	4478	8041.072	94	4493	8528.313
	第三圖	19	560.891	6	3652	8571.187	94	3671	9081.078
	第四圖	18	758.435	6	6457	12092.443	94	6475	12850.878
	第五圖	33	727.988	7	7053	10197.990	93	7086	10925.978
	第六圖	19	327.786	4	4002	8353.270	96	4021	8681.056
	第七圖	1	5980.053	7	80	85991.748	93	81	91971.801
	第八圖	56	683.013	7	4744	8567.610	93	4800	9250.623
	第九圖	21	404.858	4	4480	8592.664	96	4501	8997.522
	第十圖	24	705.611	6	5558	10989.756	94	5582	11695.367
	第十一圖	9	563.901	5	5944	10632.505	95	5953	11196.406
	第十二圖	7	407.097	5	3837	7772.566	95	3844	8179.663
	第十三圖	2	280.272	2	3943	16732.037	98	3945	17012.309
合計		228	12483.639	5.82	58426	201975.606	94.18	58654	214459.245
八都 (臨平區)	第一圖	16	281.593	3	6262	9716.769	97	6278	9998.362
	第二圖	5	316.435	4	10339	7056.637	96	10344	7373.072
	第三圖	13	296.007	3	9781	8863.472	97	9794	9159.479
	第四圖	11	145.980	5	3903	2690.790	95	3914	2836.770
	第五圖	73	1833.039	25	5187	5537.011	75	5260	7370.050
	第六圖	36	451.797	5	4019	7832.056	95	4055	8283.853
	第七圖	52	484.669	6	8021	7118.392	94	8073	7603.061
	第八圖	15	565.661	11	6070	4588.651	89	6085	5154.312
	第九圖	5	358.944	6	7794	5650.800	94	7799	6000.744
	第十圖	3	351.634	6	9866	5331.440	94	9869	6183.074
	第十一圖	8	486.217	8	9269	5266.560	92	9277	5752.777
	第十二圖	4	542.384	11	7738	4455.522	89	7742	4997.906
	第十三圖	10	359.473	7	7298	4999.583	93	7308	5359.056
	第十四圖	4	466.202	8	9243	5292.752	92	9247	5758.954
	第十五圖	3	511.317	6	9963	7390.099	94	9966	7901.416
	第十六圖	5	442.185	7	8966	5758.066	93	8971	6200.251
	第十七圖	1	912.191	15	9693	5342.663	85	9694	6254.854
	第十八圖	7	846.453	15	8500	4725.701	85	8507	5572.154
	第十九圖	3	739.451	12	9868	5465.439	88	9871	6204.890
第二十圖	8	710.747	11	9489	5819.696	89	9497	6530.443	
第二一圖		760.183	13	9903	5137.495	87	9903	5897.678	
第二二圖	1	596.352	14	7549	3746.467	86	7550	4342.819	
第二三圖	2	584.009	11	9217	4779.011	89	9219	5363.020	
第二四圖	1	427.866	14	5534	2659.373	86	5535	3087.239	
第二五圖	4	1126.241	18	8839	5060.038	82	8843	6186.279	
第二六圖		335.106	10	7151	3024.170	90	7151	3359.276	
第二七圖		547.523	16	6095	2862.318	84	6095	3409.846	
合計		290	15479.664	9.55	215557	146670.971	90.45	215847	162150.635

第十九表 杭縣各都圖公有地私有地統計表 (二)

都別	圖別	公有地			私有地			合計	
		坵數	數畝	百分比	坵數	數畝	百分比		
九都	第一圖	150	1180.254	11	9390	9521.412	89	9540	10701.666
	第二圖	5	434.916	7	6942	6172.101	93	6947	6607.017
	第三圖	8	430.300	7	7457	5662.782	93	7465	6093.082
	第四圖	19	528.111	8	7702	5779.550	92	7721	6307.661
	第五圖	27	710.745	11	7670	5682.534	89	7697	6393.279
	第六圖	42	520.164	8	9219	6008.204	92	9261	6528.368
	第七圖		398.312	9	4957	3863.389	91	4957	4261.701
	第八圖		511.302	14	6079	3245.316	86	6079	3756.618
	第九圖		626.833	14	6774	3773.188	86	6774	4400.021
	第十圖	16	990.586	9	7873	9876.147	91	7889	10866.733
西鎮	第十一圖	21	679.399	10	8743	5854.774	90	8764	6534.173
	第十二圖	13	1117.794	13	7732	7191.679	87	7745	8309.473
	第十三圖	6	712.981	8	9912	8095.732	92	9918	8808.713
	第十四圖		494.651	6	7012	7275.223	94	7012	7769.874
	第十五圖	3	492.261	6	4686	7475.259	94	4689	7967.520
	第十六圖	18	366.495	3	7609	14054.697	97	7627	14421.192
	第十七圖	5	953.376	10	7945	8695.966	90	7950	9649.342
	第十八圖	1	1304.075	15	9309	7279.379	85	9310	8583.454
	第十九圖	3	685.669	8	6811	7500.587	92	6814	8186.256
	第二十圖	8	1519.118	19	6661	6510.748	81	6669	8029.866
五區	第二一圖	4	301.339	8	5145	3543.804	92	5149	3845.143
	第二二圖		690.806	11	6876	5532.804	89	6876	6223.610
	第二三圖		790.442	16	4572	4030.325	84	4572	4880.767
	第二四圖	4	1068.894	15	8630	6196.042	85	8634	7264.936
	第二五圖		599.973	11	6634	4856.631	89	6634	5456.604
	第二六圖		893.505	11	9972	7276.341	89	9972	8169.846
	第二七圖	8	899.713	10	8969	8338.215	90	8977	9237.928
	第二八圖	10	508.986	9	5578	4990.286	91	5588	5499.272
	第二九圖	16	938.809	15	9754	5218.174	85	9770	6156.983
	第三十圖	26	999.336	20	8765	4118.127	80	8791	5117.463
都區	第三一圖	43	906.538	15	9328	5286.858	85	9371	6193.396
	第三二圖		1788.148	23	9946	5898.492	77	9946	7686.640
	第三三圖		1291.684	24	8190	4179.661	76	8190	5471.345
	第三四圖		598.534	14	6516	3641.155	86	6516	4239.689
	第三五圖		654.393	20	4516	2656.860	80	4516	3311.253
	第三六圖		738.810	10	9991	6734.982	90	9991	7473.792
	第三七圖		1204.374	15	9697	6776.863	85	9697	7981.237
	第三八圖		1013.667	16	8701	5304.517	84	8701	6318.184
	第三九圖		661.643	13	5596	4255.722	87	5596	4917.365
	第四十圖	29	1069.009	16	7912	5712.675	84	7941	6781.684

第十九表 杭縣各都圖公有地私有地統計表 (三)

類別	公有地			私有地			合計		
	坵數	畝數	百分比	坵數	畝數	百分比	坵數	畝數	
第九都區(西鎮區)	第四一圖	21	706.557	24	4359	2211.181	76	4380	2917.738
	第四二圖		701.219	25	5680	2119.069	75	5680	2820.288
	第四三圖	7	698.984	23	4525	2341.893	77	4532	3040.877
	第四四圖	9	1004.275	15	7771	5521.794	85	7780	6526.069
	第四五圖	2	435.348	7	4686	5691.881	93	4688	6127.229
	第四六圖	4	208.755	3	5164	6550.641	97	5168	6759.396
	第四七圖		677.303	16	9232	6419.969	90	9232	7097.272
	第四八圖	13	572.797	10	5776	5197.100	90	5789	5769.897
	第四九圖	9	1250.983	23	7195	4174.647	77	7204	5425.630
	第五一圖		716.044	11	9988	6010.532	89	9988	6726.576
	第五二圖		605.142	11	7359	4916.802	89	7359	5521.944
	第五三圖	5	572.217	11	8271	4781.871	89	8276	5354.088
	第五四圖	1	1020.674	19	7401	4322.164	81	7402	5342.838
	第五五圖	2	585.144	21	4077	2161.166	79	4079	2746.310
	第五六圖	1	786.373	16	7042	4126.312	84	7043	4912.685
	第五七圖	8	945.714	14	8114	5937.019	86	8122	6882.733
	合計	613	44822.382	12.20	419341	322593.572	87.80	419954	367415.954
第十都區(瓶密區)	第一圖	46	1338.850	14	6373	8250.628	86	6419	9589.478
	第二圖	14	261.873	2	3783	12167.122	98	3797	12428.995
	第三圖	7	542.832	10	5798	5118.839	90	5805	5661.671
	第四圖	43	1090.007	4	8581	26766.033	96	8624	27856.040
	第五圖	23	707.937	9	6960	6981.161	91	6983	7689.098
	第六圖	16	615.018	9	7231	6555.496	91	7247	7170.514
	第七圖	12	687.874	13	4543	4749.687	87	4555	5437.561
	第八圖	19	770.407	11	8307	5972.841	89	8326	6743.248
	第九圖	10	351.672	8	4077	4319.440	92	4087	4671.112
	第十圖	21	492.700	8	7298	5603.613	92	7319	6096.313
	第十一圖	14	566.169	10	5890	5235.039	90	5904	5801.208
	第十二圖	10	838.422	10	7878	7535.940	90	7888	8374.362
	第十三圖	22	567.185	8	7584	6163.181	92	7606	6730.366
	第十四圖	41	689.614	12	7829	5149.089	88	7870	5838.703
	第十五圖	5	324.552	8	5140	3575.434	92	5145	3899.986
第十六圖	18	539.725	10	6168	4968.123	90	6186	5507.848	
第十七圖	45	675.539	7	9573	8836.474	93	9618	9512.013	
第十八圖	34	759.195	10	6140	6603.990	90	6174	7363.185	
第十九圖	13	534.365	8	6926	6238.098	92	6939	6772.463	
第二十圖	9	465.271	8	7684	5658.576	92	7693	6123.847	
第二一圖	9	640.902	9	7738	6678.999	91	7747	7319.901	
第二二圖	16	516.676	5	5807	10013.723	95	5823	10530.399	

第十九表 杭縣各都圖公有地私有地統計表 (四)

都別	類別	公有地			私有地			合計	
		區數	數畝	百分比	區數	數畝	百分比	區數	數
第十都	第二三圖	42	438.330	3	9464	13089.024	97	9506	13527.354
	第二四圖	22	906.692	8	9203	9927.827	92	9225	10834.519
	第二五圖	8	477.689	7	7008	5925.624	93	7616	6403.313
	第二六圖	5	530.622	5	9019	10770.914	95	9024	11301.536
	第二七圖	11	506.930	10	5841	4802.715	90	5852	5309.645
	合計	535	16837.048	7.50	187843	207657.630	92.50	188378	224494.678
第十一都 (調露區 欽履區)	第一圖	56	909.535	10	9028	7787.022	90	9084	8696.557
	第二圖	94	906.614	9	9831	9141.796	91	9925	10048.410
	第三圖	183	671.056	6	8599	10304.568	94	8782	10975.624
	第四圖	65	444.902	10	4200	4103.117	90	4265	4548.019
	第五圖		1055.322	10	9096	9247.754	90	9096	10303.076
	第六圖	28	521.879	8	7408	6070.733	92	7436	6592.612
	第七圖	35	512.059	9	5531	5462.342	91	5566	5974.401
	第八圖	9	603.704	6	8707	9408.766	94	8716	10012.470
	第九圖	20	598.804	7	7960	7632.279	93	7980	8231.083
	第十圖	9	360.119	4	6394	8280.090	96	6403	8640.209
	第十一圖	11	790.001	4	6226	20237.713	96	6237	21027.714
	第十二圖	19	911.025	10	9084	8382.769	90	9103	9293.794
	第十三圖	24	731.285	10	8769	6774.278	90	8793	7505.563
	第十四圖		588.557	11	6185	4551.833	89	6185	5140.390
	第十五圖		726.370	11	8719	6059.449	89	8719	6785.819
合計	553	10331.232	7.72	115737	123444.509	92.28	116290	133775.741	
第十二都 (上泗區)	第一圖	120	3174.912	10	5657	27067.427	90	5777	30242.339
	第二圖	35	1139.280	4	9413	26669.753	96	9448	27809.033
	第三圖	37	602.290	3	8218	23190.699	97	8255	23792.989
	第四圖	13	241.086	1	5869	28160.694	99	5882	28401.786
	第五圖	56	507.202	1	9120	41443.239	99	9176	41950.441
	第六圖	19	468.796	1	9531	38197.441	99	9550	33666.237
	第七圖	27	740.783	5	7533	15317.206	95	7560	16057.989
	第八圖	107	730.420	4	5025	16743.622	96	5132	17474.042
	第九圖	193	573.453	4	8782	13802.363	96	8975	14375.816
	第十圖	16	809.288	7	3543	10830.352	93	3559	11639.640
	第十一圖	50	1285.329	9	7783	13521.646	91	7833	14806.975
	第十二圖		2476.107	36	289	4315.156	64	289	6791.263
	第十三圖	98	785.744	7	6588	10623.692	93	6686	11409.436
	第十四圖	71	1837.429	11	5478	15554.662	89	5549	17392.091
合計	842	15372.119	5.11	92829	285437.952	94.89	93671	300810.071	
全縣總計	3061	115326.084	8.22	1089733	1287780.240	91.78	1092794	1403106.324	

編輯餘言

余編是書，根據杭縣清丈調查之結果，製成土地分類，及土地使用狀況，生產狀況，分配狀況等統計表，各有準確之數字。按清丈固以釐正經界，整理財政爲目的，而於農民經濟，生產實況，亦未可忽略，俾有心於復興農村者，謀改進之方策，以救農民垂絕之生計；則整理土地，不僅可增加賦稅，而社會實蒙其福利。土地分配一類，以發照劃歸杭縣，未能全部歸戶，因急於付印，不能全部發表。又佃農一類，雖經調查，以業主未能確報，故統計之數字，不能準確，致未列入，不免罣漏。是書任統計者二十餘人，閱時五月，組長周君小山，督率有方，不幸中途逝世，未能見是書出版，深致感慨！李君克勤於是書頗爲余襄助，並附誌之。

俞俊民識

上海图书馆藏书



A541 212 0015 0216B

每册壹元

