


275-143.

$$\frac{275}{143}$$

$$\frac{275}{143}$$



*Impreso en Amster: por Christoval Plantius, Prætopographo del Rey nuestra
Soltor en sus Estados Baxos. Año M. D. LXXXVIII.*



AL PRINCIPE
DE ESPAÑA
DON FILIPPE
D'AVSTRIA,

*Christoval Plantino, humilde vasallo y criado del Rey Católico su padre nuestro Señor,
salud y prosperidad entera para gloria de Dios y bien publico de la Christianidad.*



N esta ciudad viue Abraham Ortelio, varon bastante para comprehender con el animo y ingenio toda la redondez d'el mundo, allí lo desierto como lo poblado, con el mar que todo esto abraça y baña, y no menos para andarlo y peregrinarlo el mesmo por su persona, si la facultad conformara con su desseo. Este ciudadano nuestro, que yo por sus virtudes y artes buenas tengo en lugar de hermano muy amado, publicò los años passados vn libro intitulado THEATRVM ORBIS, en lengua Latina, y lo dedicò al Catholico Rey Don Filippe, nuestro Señor, padre de V. Alteza, a quien principalmete cõuenia la dedicacion de semejante obra, como a su proprio Señor y Rey, so cuyo dominio y gouierno Dios ha puesto la mayor parte de todo quanto se habita en el continete y islas de la tierra. El estudio, cuydado y trabajo que el dicho autor puso en componer con buen orden vna obra tan grande, tuuo el successo que merecia su qualidad: porque ha dado mucho cõtento a todos los hombres en todas las naciones de la Christianidad; en especial a quantos entendian la lengua Latina, en que los razonamientos d'el tal libro estauan escritos: y al Rey nuestro Señor, padre de V. Alteza, aggrado tãto, que cõforme a su real animo y proposito perpetuo de premiar a todos los bien exercitados en artes prouechosas y buenas disciplinas, le hizò merced d'el titulo de Cosmographo Real en estos sus estados. Y porque entre todas las gentes que agora biuen en el mundo, ninguna ay que mas aya nauegado los mares d'el, ni costeadoy calado la tierra, que los naturales de España; y muchos d'ellos pudiendo approuecharse d'este libro tanto a pro-

posito de su inclinacion y occupacion, por carecer de lengua Latina, no sienten el gusto y prouecho que podrian facar; determine yo (con voluntad y beneplacito d'el Autor) traduzir en Castellano lo que los Romancistas desearian tener traduzido, y communicarlo con todas naciones de España, que communmente entienden Castellano: por la affection que siempre les he tenido y tengo en particular, allende las generales obligaciones de ser hijos de vna Yglesia Catholica Romana, y biuir todos nosotros debaxo de vn dominio y gouierno de vn mesmo Rey y Señor proprio natural. Pues el mesmo consejo y proposito que mouio a Abraham Ortelio a offerer esta obra en su principio Latino a la Magestad d'el Rey Catholico, padre de V. Alteza, es el que tambien me ha mouido y obligado a mí a presentarla agora ya mas crecida, y enseñada a hablar en Romance, a V. Alteza, a quien Dios ha dado la succession venidera d'el gouierno de la tierra que su padre tiene, y desleamos que por muchos años tenga con toda felicidad. Porque entre tanto que la edad de V. Alteza creciendo se exercita en aprender la lengua Latina, y las demas que para el ministerio de su vocacion fueren conuenientes; por su recreaciõ y passatiempo vea a ratos la composicion d'esta casa común, que el Criador a dereçõ para morada de los hombres mortales, y reconozca las partes d'ella que a los señorios de su padre y suyos, como de participãte y successor legitimo, pertenecen: por que los grãdes varones y principes suelen tener por passatiẽpo y recreacion lo que los particulares tienen por bastante, graue y perpetuo studio y officio: y esto està bien a su grãdeza y al buen expediente de los cargos que de Dios recibieron en la tierra, para ganar despues con ellos gloria e immortalidad en los cielos, y memoria perpetua entre los hombres. A V. Alteza pues humilmente supplico, reciba con su gracia de principe hijo de tal padre, el pequeño presente y seruicio que este pobre criado de ambos con su poca facultad le ofrece con animo enteramente deuoto y leal. De Anuers, a II. d'el mes de Mayo. M. D. LXXXVII.

ABRAHAM ORTELIO
 ANTVERPIANO, GEOGRAPHO
 D'EL REY NUESTRO SEÑOR,
 A LOS BENEVOLOS LECTORES SALVD.



TENIENDO entendido, beneculo Lector, ser harto manifiesto a todos quan vil sea la noticia de las Historias, por cierto tambien tengo por persuadido, a penas azer alguno, como aya si quiera alcanzado algun gustillo d'ellos, que ignore quan necessaria sea para entenderlas bien, la ciencia de la Geographia, la qual con razon por algunos es llamada el ojo de las Historias. Porque muchas cosas se offrescen, no digo casi todas, en las Historias, que si no se tiene algun conocimiento de los lugares, no solo no se pueden entender bien, pero tambien al reuer se entienden algunas vezes. Lo qual como en sí se manifiestamente la experiencia, no tengo para que provarlo aqui mas largamente. Y esta tan necessaria ciencia de la Geographia, como afirman muchos insignes y doctos varones, facilissimamente se toma de las tablas o figuras Geographicas. Y quando ya estamos hechos algun tanto al viso d'ellas, y por ellas hemos alcanzado alguna noticia si quiera mediana de la Geographia, qualquier cosa que leyermos, teniendo delante de los ojos estas cartas como unos espejos de las cosas, queda mas impresso en la memoria, y a si succede que a lo menos entonces entendemos con algun fruto las cosas que leemos. Dexo agora a parte que parece ser y es mas gustosa la lectura de las Historias, si teniendo las cartas delante, como si presentes ehuiessemos vemos las hazasas, o si quera los lugares en que fueron hechas. Creo que cada uno halla por experiencia, quanto luz recebimos quando leemos en la Scriptura sagrada el caminar de los hijos de Israel de Egipto por el mar bernoje, y por vn desierto casi inmenso, a la tierra de promissio, si mirada la tabla de Palestina, le vistesmos casi como si presentes ehuiessemos. Siendo esto assi, facilmente se ocha de ver, quanto son impedidos, detenedos, y aun muchas vezes bueltos atras en el curso mesmo las que estudian Historias, o por no poder hallar todas las descripciones de las regiones; o si las podran hallar, son tan caras que no todos las pueden comprar, teniendo poca posibilidad. Porque muchos ay que gustan mucho de la Geographia o Chorographia, y mas de las tablas, descripciones, y retratos de las regiones que se hallan mas por no tener con que comprarlas, y si tienen tanto quanto ellas cuestan, no lo quieren emplear en ellas, y a si las detan, y no se satisfacen. Tambien ay algunos que auen con que comprarlas, y de buena gana las comprarian, si tuuiesen lugar donde poder desinboluer comodamente y mirar cartas tan largas y anchas, porque, para dexar la verdad, aquellas gruesas y anchas cartas Geographicas cubiertas, no son tan commodas ni tan faciles de mirar quando algo se lee, y al que quisiese desinboluerlas todas, y ellasidas pegar a la pared, sera necessario no solo vna casa grandissima, pero tambien vn theatro real. Auendo esto muchas vezes experimentado, comence a pensar con mi go que remedio se podia hallar para estos inconvenientes, o para desinboluerlos algun tanto, o para quitarlos d'el todo, y al cabo nos parecio que por este medio que hemos guardado en este nuestro libro (al qual como esperamos, ya cada uno deseamos, podran todos facilmente dar lugar entre sus libros) se podria hazer.

Pero, para que entendas que es lo que nos hemos hecho en este Theatro, y que aya de esperar d'el, acordé declararlo aqui en pocas palabras. Primeramente ha sido nuestra

intencion, representem todo quanto se solia hallar, y aun agora se halla en qualquiera Geographica o Chronographica tabla, donde quiera affigora nuevamente como ante muchos años (por los quales ya mucha no se halla) echadas a luz. Y para cumplir esto hemos seguido esta traça. De todas las regiones de que se hallan cartas, tomamos una de delante (por que algunas regiones se hallan muchas) lo que nos parecia la mejor de todas ellas. la qual aunque algunas vezes era grande y ancha, la pusimos en tal compendio que quedasse a esta nuestra obra, y toda ella cupiese en un pliego, o como algunas vezes hemos hecho (como se puede ver) en un pliego se comprehendiesse muchos, no dexan de con todo esto en la menor cosa de las que en la mayor esta, su modo de tan poco falso que muchas vezes lo que en las primeras pocas se podia leer, hemos puesto tan claro en las nuestras que facilmente qualquier lo pueda leer. Y algunas vezes donde lo podia la cosa y el lugar lo fusina, hemos añadido de algunos lugares los nombres antiguos a los vulgares lo qual como entendimos que hemos podido hazer con buena licencia de los Authores allí citamos que no dara disgusto a los lectores y a bñmadores de las historias antiguas. En las tablas que tienen nombres de Author (como dicho es) no hemos trocado cosa, salvo en tres tablas manirnas de las provincias Belgicas, las quales ha trocado mucho la mar después que los Authores fixaron sus descripciones a luz. Como (pongamos exemplo) en Flandes en el castre de Zelanda, no lejos de la villa llamada Waver, donde después de las descripciones hechas por los Authores, por beneficio de la mar ha sido acrecentada la tierra firme mucho mas con deseo de mostrar la situacion moderna de esta region, para mostrar este lugar como agora es, hemos mudado la tierra, segun la Topographia que nos embió el varon allí en linaje como en letras muy clarificadas, al señor Marcos Laurino, señor de este lugar. Pero en las otras que no tienen nombre de Author, tomamos un poco de mas lugar en las quales algunas vezes segun nuestro parecer hemos mudado, y algunas quitado, y otras vezes, quando así lo requeria el negocio, hemos añadido. De algunas regiones hemos sido los primeros que han hecho de nuevo cartas de ellas, segun la pequenez de nuestro ingenio, para cumplir en alguna manera este nuestro traxido, y que si tal cosa por este tiempo lo meaos que possible fuere. Pero en abreviar las que diximos tener nombres de Authores, hemos sido tan leales, que no solo esperamos que nos lo agradezcan el lector, mas tambien los Authores mismos, o a lo menos pienso que de tal suerte lo hemos hecho, que nadie con razon se pueda correr de esta nuestra tal qual obra, mas antes esta nuestra pequeña no meaos que a la otra grande pueda ser conocida y tener por suya. Por que tambien hemos procurado de otros Authores si no agrada, a lo menos no designar. Ni hemos hecho como otros de este tiempo, los quales para que parezcan ficras luz algunas cosas nuevas, o haze n sino desfigar las obras y trabajos de los Authores, y de buenos Authores muchas vezes hacen cosas no buenas, y las quieren vender al vulgo por buenas, desfigurando el nombre de el Author, o poniendo el suyo, o algun otro fingido, para a plazer al vulgo con la novedad, y para poderla vender, y allegar dineros por qualquiera via: por que no hemos sido o agoramos a este trabajo de la rubiosa cobdicia del dinero, sino de nuestro buen deseo de ayudar a los estudiantes de estas cosas, de cada una de ellas, de capax vana gloria del trabajo ageno. Porque que necesidad suya de hazer cartas nuevas, como bastaban a esta nuestra obra las que se hallaban.

Aora por ventura algunos que pedras en este nuestro Theatro mas descripciones particulares de regiones (como naturalmente cada vno desea que aqui parecia la descripcion de su patria) pero siyan estos que las que aqui no estan, no se han dexado por nuestra negligencia, o por que ayamos temido los gastos mas por que no hemos visto algunas de ellas, ni llegaron jamas a nuestras manos. Si alguno ay que en tenga, o siya que se puede sacar a este se rogamos muy rogado que nos de parte de ellas, prometiendo por cierto que a nuestra costa, no sin darle muchas gracias y hazer muy honorosa mencion

en elon de su nombre, los haromos entallar aparte, para que despues se añadan a este libro en su lugar, o adonde cada uno quisiere se pongan.

Queremos tambien, sincero Lector, dar te la razon d'el orden que hemos guardado en poner estas cartas, por que si a algunos por ventura les pareciere que se usan de poner por otro orden, les ha sabiamos con esta razon que aqui damos, o lo menos hagamos lo que deucamos en escusarnos.

Primamente ante todas ponemos la tabla que contiene todo el Orbe de la tierra, y luego sus partes principales, como son Europa, Asia, Africa, y America, siguiendo a la naturaleza, en la qual siempre antes que las partes sean, lo de ser algun todo, cuyas sean las partes. Luego despues hemos puesto las regiones particulares d'estas partes, comenzando hazta a su parte Occidental d'el Orbe, mostrando a Prolemao, principe de los Geographos, y casi a todos los demas. Y assi salen primeras las provincias de America, y luego las Islas de Bretaña, mas ellas las regiones de España, y despues las de Francia: de aqui vamos a Alemania, y despues de muchas bien sus regiones, de Heluetia passamos a Italia, que con esta confina, para verca cada provincia d'ella. De lo aqui hemos navegado a Grecia: de donde passados a Sclavonia, hemos mirado todas las provincias que habian lengua Sclavonica, como son Hungria, Transilvania, Polonia, Scandia, y Russia. D'esta manera acabada la Europa, venimos al Istmo, esto es, al estrecho de tierra que está entre las costas de Tanaís, y el Oceano Septentrional, termino de Europa y Asia, y assi venimos a dar en Asia, la qual vista, hemos hazado a Africa por los estrechos que ay entre el intimo remansamiento d'el golfo Arabigo y el lago d'el mar Mediterraneo Sirbona. De donde por Egipto y Berberia venimos al estrecho de Gibraltar, el qual pasado, al cabo boluermos a casa de donde mismos salido, semejantes al caminante o romero, el qual vistas con cuidado todas las regiones y naciones en particular, y considerado el orden largo con que son añadadas: entre si, no auicido dexado alguna al cabo, si bolvere alogre y fino al lugar de que auia salido.

Hasta aqui vemos dicho de las Cartas mesmas, agora diremos de los escaldos d'ellas. Por que nos pareció que daria desgusto al lector o contemplador, ver las espaldas de los pliegos tan baratas, hemos querido ocuparlas con unas breues declaraciones de cada tabla, de la misma manera que diximos auerlo hecho en las propias tablas, sin escalar o disimular nada de alguno que nos ayra ayudado. A la postre hemos añadido los nombres de todos los Autores que hemos conocido y venido de los quales se puede tomar una cumplida noticia de cada region, si alguno lo pidiere. Y assi los que alisan a la noticia de la Geographia veniran aqui en estos Autores puestos por su orden, y tambien los Autores de las tablas Geographicas que hemos puesto en las tablas mismas, como una breua prosueya de todo aparato de instrumentos, en la qual quando con muy poco, y sin sin trabajo, puedan ver de donde lo podran tomar, si por ventura les faltare algo, o en algun libro, o en las descripciones de algunas regiones.

Esto es lo que entendiamos ser necessario de decir al lector. Resta que supliquemos a cada uno d'ellos que reciban este nuestro trabajo no con otro animo que con el que por nos ha sido comenzado y acabado, y finalmente acabado a luz. Vale, y goza, y ley favorable a la destreza de mano de Francisco Hogenbergo, por cuya nunca fagada diligencia casi todas estas tablas son esculpidas. En Embretti M. D. LXX.

TABLA DE LAS CARTAS
D'ESTA OBRA, O DE LOS
TITVLOS D'ELLAS.

A	BISSINOS Region <i>de</i> hoja 29	COMACENO Lago	71
AAOORES	14	CORFU Isla	74
ÆGYPTO	28	CORSICA	74
AFRICA	4	CREMA Territor.	68
ALEMAÑA	17	CREMONENSE Territor.	68
ALEMAÑA Libera	19	CRETA	77
AMERICA	1	CROATIA	81
ANCONA, Mar	74	CYBA	7
ANDEGAVENSE Dominio	43	CYLIACANA	7
APVLLIA	70	CYPRO	78
ARCHIPIELAGO, Isla	77	D	
ARGENTINENSE Territor.	58	DANIA	35
ARTOIS	17	E	
ASIA	1	ELBA	74
ASIA Libera	28	ESPAÑA	19
<i>de</i> AYSTRIA	36	ESPAÑA Libera	4
B		ESPAÑA	7
BASILEENSE Territor.	44	EVROPA	8
BAVIERES	58	F	
BELGICA	19	FLANDES	18
BERVERIA	100	FLORIDA	8
BILEDYLGERID	100	FRANCONIA	74
BIVVRIGES	11	FRISA	41
BOHEMIA	33	FRISA Occident.	41
BONONIENSE Territor.	64	FRISA Orient.	41
BORGONA Condado	17	FRIVL	66
BORGONA Ducado	18	<i>de</i> FVLDENSE Señorio	31
BOSNIA	25	G	
BRABANTE	54	GALLIA	20
BRETANICAS Isla	9	GGALLIA Narbonens.	26
<i>de</i> BYCHAVIA	32	GELDRES	54
C		GORITIA	41, 83
CADIZ	11	GRECIA	72
CAMBRIA	11	GVASTEGANA	8
CALETES	14	GVIPVSCOA	19
CAN DIA	77	H	
CARINTHIA	86	HASSIA	49
CARNIA	81	HELVETIA	61
CARNIOLA	61	HENNAV	14
CARPETANIA	19	HISTRIA	43, 81, 81
CARTHAGINENSE Puerto	28	HOLANDA	49
CHACZEOLA	61	HOLSATIA	49
CHINA	21	<i>de</i> HVNGRIA	83, 84
CLEVES	74	ILLYRICO	80, 81
		ILVA	74
		INDIA Orient.	24
		INGLA-	

INGLATIERRA	12	AFRYSIA	37
IRLANDA	13	R HETIA Alpina	43
ISTRIA	14	R ROMANO territor.	74
ITALIA	64	R ROMANIA	89
K ARSTIA	65	ARYSIA	34
L ARIO Lega.	70	S ALISVRGENSE Obispado	37
L LEMNOS ill.	72	S ARDENNA	76
LIEJA Obispado	72	S AVOYA	16
LIMANIA	73	S AXONIA	47
LIVONIA	74	S CANDIA	90
LVSATIA	75	S COTIA	10
LVTZENVRGO	76	S EBENICO Territor.	84
M ALTA	77	S ENA ciudad y Territor.	74
M ANSVELDIA	78	S EPTENTRIONALES Regiones	90
MARCA de Ancona	48	S EVILLA Territor.	37
MILAN Ducado	74	S ICILIA	76
MISNIA	67	S ILESIA	34
MONASTERIENSE Obispado	70	S LAVONIA	34
MORAVIA	71	S TALIMENEIS	78
MOSCOVIA	8	S VEVIA	41
N AMVR	31	T ARTARIA	34
N ATOLIA	35	T TIERRA SANGTA	37
NARBONENSE Ribera marit.	36	T HIETMARIA	41
NAPLES Reyno	45	T HVRINGIA	30
NORTGOIA	75	T IROL Condado	49
NVEVO ORBE	19	T RANSILVANIA	88
O LDENVRGO	3	TRVQVIA	26
ORBE de la tierra	44	V ALENGIA Reyno	18
OSNABVRGENSE Obispado	1	V ENVXINO Condado	16
OSWIECZIMENSE Ducado.	12	V EROMANDVOS Territor	24
P ALATINA DO de Buzaco	22	V ERONA Territor.	66
P ATAVINO territor.	23	V INDELICIA	30
PERSIA	76	W ALDECCENSE Condado	30
PERV	77	W ANDALICIAS ill.	45
PIAMONTE region	8	W ESTPHALIA	46
PICARDIA	69	W IERTEBERG Ducado	60
POICTOV dominio	49	W INDOS Regiones	43
POLONIA	14	Z ARA Territor.	84
POMERANIA	14	Z EATORIENSE Ducado	83
PORTVGal	22	Z ELANDA ill.	30
PRESTE Juan Baptista	16	Z ERBI ill.	76
	39		

POR QUE SE HALLARAN MAS
 REGIONES O ISLAS DECLARADAS EN ESTAS
 CARTAS QUE LAS QUE LOS TITULOS DE LLAS CONTIENEN,
 NOS PARECEN INDICARLAS POR ESTA OTRA TABLA.


A.		Calmogoria	37	Hollanda Alcaldia	39
A Libania	hoja 79	Cumari	83.84	Hoyenbergo	60
Algarbes	16	Cuslandia	88	Hoyas	91
Amazonas, Region	8	D.		Hoyas Condado	9-10-14
Andaluzia	77	D Arien	8	Huitoma	31
Angolense Jurisdic.	22	Dohenbarhia	11	L.	
Arabia	96	Dispholto	46	L Amaka	7
Argentino Monte	74	Druca	41	Iambela	79
Auria	17	E.		Ianna	79
Auzonne	18	E Emstufand	46	Iapan Ila	1-90-94
B.		Elaram	75	Iau Ila	94
B Azar	60	Ereth	89	Ighas Occident.	1
Barron	31	F.		Ighas Ila	90
Barris, Terrac.	70	F Aisl Ila	14	Ighas Ila	44
Barthonia	47	Fasti	91	Ighas Ila	45
Bastigny	18	Festa	109	Ianna	39
Beclingal	79	Finlandia	90	K.	
Bentham Condado	31	Flores Ila	14	K Irchance	60
Beffaraba	89	Foquem	95	Krain	10. 31
Bodita	90	Francia Nueva	5	L.	
Bogora	8	Frifant Ila	90	L Anginia	11
Bornholmia Ila	44	Fuquam	99	Lapaca	79
Bramas	93	G.		Lappia	90
Brafina	5	G Enense Ribera	67.	Laurin	47-50
Briffow	64	S. George Ila	14	Limburgo	10-14-60
Bulgaria	89	Gleffia	87	Linga	46
C.		Gochia Ila	90	Lichuania	86
C Anina	79	Guinea	4	Landia	79
Carruela	63.80	Graciosa Ila	14	Lobona	87
Calebria	70	Gancia la Grande	71	Lombardia	44
Campania Feliz	71	Groenlandia	90	Lusitaa	93
Cassuba	88	Groeninger Landt	48	M.	
Carsia	91	Guscl	95	M Allorca y	
Cauchinchina	95	Guzmailes	8	Menorca Ilas	15
Cerigo	77	Guzenac	97	Mangi	91
Chequiam	91	H.		Marcha Condado	46
Cilly	10. 81	H Aron	88	S. Maria Ila	14
Comenolitani	79	Harbaria	35	Marruques Reyno	100
Condado	17	Hebdes Ilas	9-10	Mafous	86
Connachis	31	Helkenstein	60	Mafous	89
Comusilla	11			Meficant Region	5
Cosboten	30. 81			Mench	

Mozilino	77	Quichei	91	Sungow	61
S. Miguel Isla	14	Quincy	91	Synia	89
Milo Isla	77				
Moldavia	86.89	R.		T.	
Molucas Isla	94	R Ausbergo	46	T Amoriza	76
Morona	11	Acyderant	41	Tangar	94
Mona Isla	9-11	Rhodo Isla	77	Teckelenburgo	11
Monic Scrato	67.69	Riedberg	46	Temeskus	84
Morruñe Condado	46	Ruffia	86	Tercera Isla	14
Morea	79	Rullingia	44	Tiques	19
Murhi-Condado	12	Ruga Isla	41	Topiza	19
		Rumena	86	Tracedinñe Tenicoz.	40
				Transiliana	11
N.		S.		Tuentsa	12
N Adracia	87	S Agora	86		
Nanqoy	91	Samschard	91.95	V.	
Nazanga	87	Sambia	87	V Alachia	89
Negropente	77	Samogithia	86	Valkenbengent	
Nichia Isla	77	S. Joan Isla	7	Ternicoz.	31-33
Negra Selua	60	Sancy	91	Vechu Isla	11
Norico	81	S. Laurene Isla	4	Vchova	11
Noruegia	90	S. Pablo Condado	17	Veredocia	11
Nueva guinea	94	Santoner Region	11	Votkandia	47
Nyrög	14	Sarocino Isla	77	Vollania	86
		Scapano Isla	77	Viedoma Isla	45
O.		Schalamonia	84	Wallia	11
O Cerge	91	Scio Isla	77	Wagra	49
Orchades Isla	9.10	Semigulia	81	Wandasia	18
Ormo Reyno	91-96	Serua	89	Windficklandia	10.11
Osterlands	50	Sibirie	89	Wirlandia	88
Overyffel	12	Slefwick	49		
		Soclinga Isla	9	X.	
F.		Srahmenc Isla	77	X Anton	91
P Asia Territor.	70	Sura	96.10.11	Xantogac	11
Paco Isla	14	Susmaria	49	Xarazy	91
Podolia	86.89	Succia	90	Z.	
Poufia	11	Sumam	91	Z Agzai	91
		Sumatra	94	Zeylan Isla	94
Q.					
Q Vancy	91				
Qigrai	91				



*Spitaculum dabo Orbibus nostratis orbem,
Oris spectatum Gallus Ortelium.*

LA DESPEDIDA DEL
AUCTOR AL
LECTOR.

 Qui teneis, amigo Lector, todo lo que, segun nuetra diligencia y buena afficion, te auemos sabido hasta agora presentar, tocante la descripcion d'este Mundo spaciioso y grande. En el qual con auer estudiado y por medio d'este libro sacado algun conoscimiento: no te sabriamos dessecar cosa mejor, sino que querays trabajar de tomar la pena de añadir tambien el conoscimiento muy necesario d'el Mundo pequeño, que es (segun disen los Antiguos Philosophos) de ti mismo, y bien te sucederà.

NAVEGACION, CAMINOS Y MEDIOS POR DONDE Y EN QUE MODO LAS PEDRERIAS, ESPE- CERIAS, Y OTRAS COSAS PEREGRINAS DE LOS Asianos e Indianos solian venir à nuestras provincias, y tambien como el dia de oy son traydas à Europa.



Primeramente en Agosto por el mar Roxo, y assi en adelante por la tierra de Egipto hazia Alexandria, y de alli en Europa: y despues se començavan a se embarcar a la boca de la ribera Indus, y se subian por la ribera à riba: y de ay por tierra hasta à la ribera Oxus/agora llamada A busma y de ay hasta la mar de Abachú, nombrada mare Caspium, hasta la villa de Citrachan, situada a la boca de Volga: subiendo assi por la ribera, y vn poco por tierra hasta cerca de la ribera de Tanays: y de alli con el curso d'el agua hasta Cassá, villa mercantil perteneciente a los Genoueses. Este passaje a estado cerrado mas de 130. años, despues que el Turco se apodeco de la dicha villa: A esta causa apartándose de la mar de Abachú, se va despues por tierra hasta a la ribera Fasso, y assi por la mar Mayor. La qual tambien fue enpedada por el Turco: quando poco a poco se fue apodeiando de las dichas tierras: entóces se navegaua apartándose de la mar Persica, hazia à Euphrates, subiendo contra el curso d'esta ribera, y de ay por tierra hazia Damasco, Aleppo, y Barutti por la mar Mediterraneo. Mas este viaje tomo tambien fin quando el Soldán, q' era Señor de estos contornos, fue echado por el Turco: entóces tomaró à tomar el camino acostumbrado por la mar Bermeja. Mas despues del tiempo de nuestros antepassados ellas nos son enteramente traydas por mar, à saber de las Indias pasando el cabo de Buenaciperaça hasta la ciudad de Lisboa, de alla a Enberes, y assi, por toda Europa, en la manera siguiente.

La costumbre de se hazer a la vela desde Portugal a las Indias se haze ordinariamente despues de los 15. de Março, hasta a los 10. de Abril, y quanto mas presto tanto mejor: y ariban comúnmente à Mosambique a mediad de Iulio. y en caso que los nauios no ariben a Mosambique al dicho tiempo, es por que partieron muy tarde de Lisboa, o por causa d'el mal tiempo que les sobreviene. En tal caso es necesario de navegar por de fuera de la Isla de San Llorenço: y los nauios que por alli navegan, llegan muy tarde a las Indias, y con mas grande peligro y perdida de gente. Y los nauios que ariban a Mosambique al tiempo dicho, quedá ay hasta el comienço de Agosto, y desde alli en adelante se hazen a la vela hazia a las Indias lo qual acontece al fin d'el invierno y ariban ordinariamente al comiço de Setiembre, quando el verano comiça à venir en mandando en

do en la ribera de Goa: la qual es la mas principal ciudad mercantil de las Indias: en dõde el Governador ordinariamete reside. los nauios quedan comunmente alli hasta el comienço de Nouiembre desçargando sus mercaderias, y despues nauegan hazia Cochín, donde arriban bien presto, por que no ay que 100. leguas, y sin algun peligro, y siendo arribadas toman a cargar lo mas presto que puedan, por que lo mas ay na que pueden boluera salir, esto mejor. Y es porque ellos no pueden partir, sino por lo menor, entorno de los 15. de Nouiembre, hasta fin de Henero, y algunas hasta Febrero, lo qual no hazen de voluntad, por que el viaje de Indias a Portugal requiere vn viento orixtal, el qual viento si ellos esperan demaziado los viene a faltar en el Cabo de buena esperança, porque hallan alla el viento contrario occidental, con el qual viento comieça el ynbierno en las Indias y aconseñido esto los nauicos quedan barbuercando en derecho del Cabo de buena esperança, hasta que vengán a doblar el dicho Cabo, y si por falta del tiempo o del nauio no lo pueden doblar, ellos se toman a Moñambique, endõde los nauios ynbicman hasta medio de Nouiembre, y despues ellos nauçg hazia Portugal, donde anban comunmete entorno del mes de Julio, o de Agosto. Los nauicos que quereñ hazer vela de las Indias hazin Molucos, parti en Abril, y vienen anbara Malaca, es distante 500. leguas de las Indias: y arriban comunmente en Junio: donde quedan ordinariamente hasta la fin de Agosto esperrado otro tiempo. Despues nauegan hazia los Molucos que son 700. o 100. leguas, siendo en el camino 40. dias, poco mas o menos, y arriban a los Molucos en fin de Octubre, o al comienço de Nouiembre: en el qual tiempo los clauos garofin tienen su entera sazõ. de tal modo que entõces los cojen y cargá hasta la fin de Henero. Despues de alli hazen sea la vela y nauegan por otro camino pasando a la Illa de Amboyño 60. leguas, de Molucos, en dõde ellos esperã otro tiempo para venir a Malaca, y siendo alli arribadas se estã alli dos meses, o por ay, para se aprestar y tomar a las Indias en donde arriban en fin de henero. Añi que desde el tiempo que vn nauio parte de las Indias para venir a los Molucos y buelta, son en suma 22. meses poco mas o menos. Las Illas Molucos son 15. en numero, que dan el clauo. Las mas es y masia se traẽ de vna Illa nombrada Banda, que es situada al lado de Molucos 70. leguas hazia el medio dia poco mas o menos, los nauicos de Indias nauegan alli en Setiembre, y tornã con los de Molucos, de manera que ellos hazen su viaje en 16. meses. La Canela viene de las Indias de vna Illa que se dize Zeylan, situada a la fin de las Indias 70. leguas hazia al medio dia de bexo del Cabo de Comorin esta Illa tiene 70. leguas en circuito. Los nauicos que traen la Canela de Zeylan parten en Setiembre, y tornã en Dixiembre. Las otras drogas como Cardamome, Mirabolanos cõ otras muchas fuertes de mercaderias vienen de las Indias y Reyno de Cambaja, que es en las mismas Indias. Este viaje es a vn dia de o y allí en vño ay que algunas vezes se haze por el Golfo de Persia hazia Balsiera, Mecha en Arabia, Alexandria, y de a y hazia Venetia. Los mercaderes Yngleses an

hallado tambien en nuestro tiempo otro camino, a saber por la mar d'el Norte, y despues por la mar de Abacha: y tienen aun entre manos de buscar otro camino de Ynglaterra hazia el Norte, siempre por la mar hasta a Cuzio y Chana: mas hasta agora no es hallado, non obstante que ellos y nos otros deseamos y esperamos, que bien presto se hallara: ellos por hartarse d'el deseo d'el oro, y plata que estas llas y tierras tienē y nos otros por la curiosidad d'el deseo que tenemos de conofcer una vez la situacion y propiedad de las prouincias Septentrionales, las quales hasta agora an sido incognitas a nos otros y a nuestros antepassados.

NOM.

NOMBRES DE ALGUNAS MERCADERIAS PEREGRINAS, Y LOS LUGARES, DE DONDE NOS

LAS TRAEN.

<p>ORO, de</p> <p>Thibet } Cerde } <i>En Asia.</i> Leyra } Siamoa } Iena mayor } Mefina } Sarangai } Pantogan } <i>Illa de Asia.</i> Solor } Muzama } Calapan } Mazao } Pana } Pana } <i>en America.</i> Topya } Abarama } Cambare } Culco } Cibao } Espanola } <i>Illa de ella.</i> Caba } Banchan } Etiopia } Cafila } <i>en Asia.</i> Arga } Molombay } Gaugara } Nepa }</p> <p><i>Para las otras partes de Asia, desde el Cabo verde hasta el Mar Java (excepto lo proximo de Cephalo, que viene tambien quando del mar de la India, y de las Indias) se pruen en varias otras ptes que son.</i></p> <p>PLATA, de</p> <p>Nueva España } <i>en America.</i> Culco } Topya } Espanola } <i>Illa de ella.</i> Banchan } Chanchinchina } Chama } Leyra } <i>en Asia.</i> Illa mayor } Carapa } Anapara } Tiraca } <i>Illa de ella.</i> Etiopia } <i>en Africa.</i> Boganda } <i>en Africa.</i> Molombay } <i>Illa de ella.</i></p>	<p>DIAMANTES, de</p> <p>Cambay } Deva } <i>en Asia.</i> Naranga } Campan } Palace } Ovifa } ZAFIRO, de Asia } <i>en Asia.</i> Paga } Zellan, Illa de ella.</p> <p>TOPAZOS, de</p> <p>Perla } Babuyan } <i>en Asia.</i> Syra } Carmama } Garda }</p> <p>PERLAS, de</p> <p>Costa } Cauchinchina } <i>en Asia.</i> China } Canda } Chanchi, } Otras } Gapan } Babuyan } <i>Illa de ella.</i> Solor } Aman } Sarangay } Topya } Delanta } <i>Illa de Africa.</i> Voyac } Pana, en America.</p> <p>AMATISTAS, de</p> <p>Naranga, en Asia.</p> <p>BALAS, de</p> <p>Zellan } <i>Illa de Asia.</i> Babuyan }</p> <p>MARFIL, de</p> <p>Cafila } <i>en Africa.</i> Nabac } Etiopia } Quila } Calicut } <i>en Asia.</i> Carnaba }</p>	<p>ALMIZCLE, O MUSCO, de</p> <p>Tangan } Thibet } Calcut } <i>en Asia.</i> Malebar } Langona } Canao } Ara }</p> <p>RESINA, O ALCALIA, de</p> <p>Gambay } <i>en Asia.</i> Calicut } Nabuyan, en Africa.</p> <p>AMBRACAN, de</p> <p>Calicut } <i>en Asia.</i> Nabuyan } Cafila } Palacur } Voyac grande } <i>Illa de ella.</i> Palacura } Zacatan }</p> <p>MIERA, de</p> <p>Nabac } <i>en Africa.</i> Cafila }</p> <p>MONJA, de</p> <p>Amba delicias, en Asia.</p> <p>CAMPORASA, de</p> <p>Milaba } <i>en Asia.</i> Pancoa } Siamoa } <i>Illa de ella.</i> Borra }</p> <p>PALO DAGVILA, de</p> <p>Malebar, en Asia.</p> <p>MIRAPOLANOS, de</p> <p>Carnaba } <i>en Asia.</i> Barraca } Malebar } Calicut } Carnaba }</p> <p>Borra, Illa de ella.</p> <p>ENCENIO, de</p> <p>Asia Indochina } <i>en Asia.</i> Canao }</p> <p>BALSAMO, de</p> <p>Canao }</p> <p>PIMENTA, de</p> <p>Calicut } <i>en Asia.</i> Carnaba } China } Deli } Coclan } Monglar }</p>
--	---	--

Samoa
Isla mayor }
Sonda } Atlas d'ella.
Yondero }
Moluro }
Philippina }
ISLANDIA, de
Reveral
 Casano }
 Calcut } en Asia.
 Bengala }
 Aden }
 Dell, }
 Sannot }
 Carola }
 Isla mayor }
 Yondero } Atlas d'ella.
 Philippina }
 Toner }
 Pulcan }
 Ciego }
 Bornei }
 Moluro }
CRAYOS, de
 Moluro Isla de Asia.
 Madagascar Isla d'Asia.
MARINAS, de
 Bardun } Atlas de Asia.
 Sarda }
YVETI, Molaca, de
 Moluro } Atlas de Asia.
 Sarda }
 Isla mayor }
 Bardun }
CINAMON, de
 Chenchu } en Asia.
 Malabar }
 Isla mayor }
 Zelan } Atlas d'ella.
 Bornei }
 Calagan }
 Mexi }
 Sredigno }
 Ende }

ALOS, O, ASIRAN, de
 Samu }
 Caspan } en Asia.
 Maratin }
 Ziambo }
 Zacoora Isla de ella.
 De S. Juan Isla de America.
AYCAR, de
 Spacial } Atlas de America.
 Cuba }
 Egipto } en Africa.
 Nubie }
 Malora }
 Canoa } Atlas d'ella.
 Lapania }
 S. Thomas }
 Madagacar }
CASIA STIVERA, de
 Casano } en Asia.
 Calcut }
 Isla mayor Atlas d'ella.
 Brasil } en Arzo.
 C. De S. Augustin } rta.
LACCA, de
 Bengala }
 Carbau } en Asia.
 Calcut }
 Papi }
 Samoa Isla de ella.
DATILES, de
 Arabia } en Asia.
 Bakir }
 Comar, Isla de ella.
 Egipto } en Africa.
 Bahara }
 Spacial, Isla de America.
RYTAAKO, de
 China }
 Casso } en Asia.
 Tancor }
 Malabar }
 Carpus }
 Manji }

PALO BRASIL, de
 Calcut }
 Tamaris } en Asia.
 Papi }
 Lochar }
 Isla mayor }
 Isonares } Atlas d'ella.
 Zelan }
 Brasil }
 Vinba } en America.
 P. S. Maria }
 Pambuco }
PALO IRANO, de
 Zambir } en Asia.
 Isla mayor }
COTTON, calgodon, de
 Guinea }
 Mali }
 Casso } en Africa.
 Zambir }
 Etiopia }
 Cesila }
 Soeta } en Asia.
 Bengala }
 Cambusa }
CASIMIA, de
 Perigan Asia.
CHAMELOTIS, de
 Egipto }
 Nubia } en Asia.
 Cogni }
*Asi, dize de Regimio d'hera que
 se toma el uso de vender se compra
 por dinero, mas la ley de ella se de
 d'hera y de Casca s'apre por
 se, y los de d'hera por heras. A
 d'hera y asi se compra por d'hera y
 mas el d'hera China se compra en
 d'hera y se compra. d'hera d'hera
 se, y d'hera, y de d'hera d'hera,
 d'hera con d'hera d'hera d'hera de
 d'hera, de d'hera no d'hera, y en
 d'hera d'hera d'hera d'hera d'hera
 de d'hera, y d'hera la d'hera por
 d'hera d'hera d'hera d'hera.*

IMP. RVDOLPHI, PHILIPPI HISP.
REGIS, ET CANCELLARIÆ BRABAN.
TICÆ PRIVILEGIIS SANCITVM EST,

NEQVE alio nota seuque sine conditione, seu Tabula que *Abrahamus Ortelius* Regis
Magistræ Geographicæ Ludovici suo descriptas, vel sine imperiis primis in lucem edi-
derit, seu vendi sicutum debere, siue in Theatrum sui mense exierit, aut postea ad huc addi-
derit, nisi deinceps libere in præsentis absolutæ compendiosæ typis mandare, vel fieri
aut in eodem quo ille dicto Ortelio expressis erit, vel alio characterè, seu forma exciderit, vel qua-
dratus dicit, seu alibi in præfatis adducere, vendere de destruere pulvis sine exceptio autit, Quis-
quis verò hæc fecerit, et liberatur a quædam non debere non solum ad huc vel auctori Tabu-
larum & libros in præfatis aut venam expressis, quos venque prædictis Ortelius, vel eiusdem huius-
modi, aut in similitudinem ab eo habentem, a iuribus Magistratus loci, vel civium per se ipsi appen-
dende: & illi vindicare poterunt, verum etiam iniquam irrationem que expectabit in quibus
dysponant. Dat. Anno Domini M. CCCC.

Imperatoris quibus,
LXXVI. Responsa vicefieri sexta die Octobris.

Sig. Imp.
Rudolphus.
Admandatus fere Cesar. M. proprium,
Ellenberga.

Philippi regis Hispan.
LXXVII. Responsa die sexta mensis Februarii.

Sig. Reg.
Sillo.

Et Cancellariæ,
Bruxellæ die quinta Martij chassem anni.

Sig. Canc.
Blybaert.

Visitavit & approbavit hoc opus D. Sebastianus Baer
Delphius, insignis Cathed. Ecclesie B. Marie
Antwerpensis Plebanus & Canonicus.



EL ORBE DE LA TIERRA.



ESTA TABLA comprehende y demuestra el dibujo de todo el Orbe de la tierra, y del mar Oceano que le rodea, al qual Orbe vaxaral de la tierra los antiguos ynos que no tenían noticia d'el Orbe mismo, desde que en tres partes se abrió en Africa, Europa, y Asia; pero después de hallado la America, labráo dividido por quarta parte los meridiones y separó la quinta faja de debajo de la línea Meridional. Genaró Mexico de, Compañero de los Geographos de nuestros tiempos, en su misma obra labráo Tabla vaxaral desde este Orbe de la tierra en tres partes de tierra firme; la primera llama aquella que llamamos firmada por los antiguos griegos, donde se comenzó la origen el genero humano, como curula por la famosa legendaria la segunda que hoy día llamamos America Occidental; la tercera dice que es la tierra Austral, la qual algunos llaman Magallanes, por pocos años ha aya descubierta. Dieron los antiguos un ser este Orbe por donde se era conocido, de cerca 1400 leguas de Alemania, o de Italia, esto es, lo mismo que los mar modernos. Y esta y tantas partes de la tierra (que llaman la u. de la Naturaleza) y mejor como otros muchos han dicho, este punto del mundo; es en la otra cruz labrada en el vaxaral; estas partes de nuestra gloria, el cielo aficero, aqui tenemos honores, aqui crecimos imperios, aqui colchamos riquezas, aqui halla el linaje humano, aqui aprendemos ciencias, y tambien artes, y con muchas otras a otros aficeros la tierra. y dexando a parte las públicas riquezas de los grandes reyes en que abayentamos a los que crecieron con nosotros, y a otras muchas nuestras linderas en la heredad de nuestros reinos, y el que mas abayen que se ricieren, y echare dallas a los confines de que esta tierra goza quando vaxare llegadas la medida de la medida, que tanta a las otras después de d'el mundo. Hállase aqui en de Plinio.

El fin de esta tierra y mar, la disposición de las Regiones y golfos de la mar, las costumbres de las gentes, y todo quanto ay en estas cosas digno de ser sabido, se pudieron a circuir entre los antiguos.

POLIBIO ALEXANDRINO;
C. PLINIO SECUNDO, y 4.ª a. libreta de Nat.
Natural.
ARI STOTILES DEL MUNDO y Alexandr.
STRABON y su libro,
POLIBIO POLYHISTOR,
POMPEYO MELA,
DIONYSIO AEROL, y su Compendio.
ESTRABON.
APULIO, en el libro Del mundo.
DIONYSIO SICULO en los once libros primos de su
Biblioteca,
MARTIANO CAPRELA,
PAUL O CORNIO, a la medida de su historia,
HELIO AEROL en los diez y siete d'el Orbe,
ANTONIO ATRVATO (en sus historias el mundo) circoza
los libros,
STEPHANO, en sus historias,
Y LIO STRABON por orden Alifonso de Roma,
Favos, Lagos, Bafios, Monetas, y Genos.

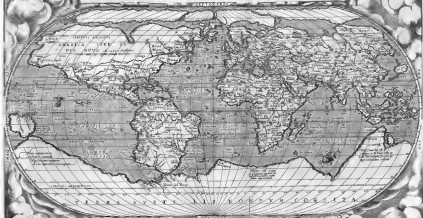
Entre los modernos:

RATPHAL VOGETERANO,
ASTORICA INHATA, en lengua Arábiga,
IOAN HORTENSIO,
BARTHOLOME, en libro y Astronoma,
SEBASTIAN MONTANOS,
ANTONIO APULIO (en su historia) de la u. y
DOMINGO NICO,
IOAN ALBERTO, Germano Anad. lib. 1.
IOAN CAMERUS, libro de la u.
GIORGIO RUTHEMIERS,
IOACHIM YARBERG,
PEDRO IOAN OLIVARIUS libro de la u.
LAURENTO CORVINO NOTER,
ANTONIO VANDERBERG,
GIORGIO LEONICO, en el libro de el Orbe,
ISIDORO HIERONIMO.

MICHEL DE VILLA NOVA, libro de Platonis,
ZACHARIAS LUDOVICUS VIGENT,
HIERONYMO GIRARDI, en el libro,
ALEXANDRE CIROLINO, en el libro de la u.
VICENTE GALIA, en su libro de la u.
GUSTAVO PERRELLI,
IOAN MANDRILLI, y su compendio,
OMERICO DEL PIANO DE ITALIA,
GAYDETIO MERTIA, libro y Monasterio.
FRANCISCO MOPACHI, en el libro de el Arzobispo
Franciscano,
ANDRE THEVET, FRANCISCO BELFORTE, y
PEDRO HERONIO, en lengua Francesa, y el mundo
tambien en varios idiomas,
LAURENTO AMARINUS, en Italiano
ANTONIO PERRELLI (en su libro) y libro de
esta figura (como dice el titulo de la libro) así de Egipto,
como de Africa, Asia, y de las Regiones d'el Orbe
como, Ciudad, y Villa.

IOAN BALEGNI, en las historias de la tierra y
de todo el Orbe, con un libro de la u. de la u.
en lengua Italiana. Lo mismo en
GIORGIO BAYNO, en lengua y muchas otras lenguas y dis-
posiciones.
BERNARDINO BERNARDINO las citas de todo el Orbe
en Italiano
THOMAS PORCACCIO, en lengua Italiana.
VULGARIUS LATIO, y
IOAN GEORGIO BUCANO, en Griego y muchas de
las gentes.
PEDRO APULIO, y
BARTHOLOME AMANTIO, en Tumbro antiguo.
IOAN BERNARDI, y ALEXANDRE SARRIO, en
Francés y una de cada la gente y pueblo. Lo mismo
en
FRANCISCO BELFORTE, en Frances.

TYPVS ORBIS TERRARVM.



TERRA AVSTRALIS INCOGNITA

QVOD ET POTEST VIDERI MAGNVM IN REGIBVS HYRANIS, CVI AETER-
NITAS OMNIS, TOTIVSQUE MVNDI NOTA ET MAGNITVDO, CICERO:

E V R O P A.



EUROPA dedonde aya tomado este nombre, y quien aya sido author d'el, de ninguno de los mortales ha sido sabido: siluo que diximos (dize Herodoto lib. 4.) que esta region ha tomado el nombre de la Europa Tyria. A esta llama Plinio Ama que cria el populo vencedor de todas las gentes, y la mas hermosa de las tierras. cotejada en algun tiempo con Asia y Africa, no en cantidad mas en valor. Cierta es que como ella sea muy poblada, que no es menos populosa que qualquiera de las dichas. hazia el Septentrion y Occidente bate en ella la mar: A la parte del Mediodia y apartada de Africa por el mar Mediterraneo. Despues al Levante derechamente hazia el Septentrion es apartada de Asia por el mar Aegzio (agora llamado Archipelago) Ponro Euxino (agora dicho Mar mayor) palude Meotide (agora mare dello Zabacche) Tanai no (vulgarmente llamado Don) y por el Istmo que sale de sus fuentes, se ligo es Glareano. y assi casi tiene forma de Ista, como se puede ver en la propia tabla. D'esta es cabeza Roma, en tiempos passados domesadora de todo el orbe.

Sus regiones (como oy dia las llamamos) son España, Francia, Alemania, Italia, Sclavonia, Grecia, Hungria, Polonia, con Lituana, Moscouia o mas claro Russia, y aquella casi Ista en que esta Noruegia, Suecia, y Gothia. Entre sus Istas se presenta la primera Inglaterra, Irlanda, Groenlanda, Frisa situadas en el Occano. En el mar Mediterraneo tiene a Sicilia, Sardesha, Corsica, Candia, Mallorca, Menorca, Corpho, Negroponto, y otras de menós qualidad, cuyos nombres y sitio muestra la tabla.

Tiene esta nuestra Europa (facado el Imperio Romano que en todo el orbe de la tierra dene ser acatado) mas de veynte y ocho (si se añaden catorze que Damian de Goes cuenta en sola España) Reynos fundados en la Religion Christiana: dedonde se puede ponderar la dignidad d'esta region. Es region sobre manera fertil, que tiene vna templança natural y el cielo muy favorable. En todo genero de frutos, en vino, en abundancia de arboles no es de postpouer, mas antes se ha de poner con las mejores regiones: es tan deleytosa y con tan lindas ciudades, villas y aldeas adornada, que por todos los escriptores antiguos, aunque sea de menor forma, con todo esso por el valor de los populos y gentes es y ha sido siempre tenida por la mas excelente de todas las otras partes de la tierra: lo vno por el Imperio de los Macedones, y lo otro por el poder de los Romanos muy celebre. Sus loores se pueden ver en Strabon, el qual la describe en el libro tercero y en los siete siguientes libros muy elegantemente. Mira tambien a los demas Geographos antiguos. De los mas modernos se esforcaron a declarar la entre otras cosas Volaterrano, Sebastian Mansiero, Domingo Negro, George Rithaimero, en sus Geographias. Pero mas particularmente escriuieron d'ella Pio I. I. Christophoro y Anselmo Cellas. Muchos itinerarios (esto es modos de caminar casi por toda Europa con las distancias de lugares a lugares) ban escrito Cherubim Stella, Ioan Herbageo, y George Meyero. lo mesmo hizo Guilselmo Gratarolo al cabo del libro cuyo titulo es *De Regibus ter aguntium*.



A S I A.



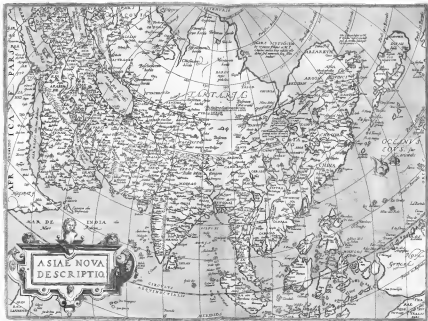
Si A. es apartada de Europa por el Rio Tanai, y por una raya derecha tirada de sus fuentes al Granduco golfo del mar Septentrional; y de Africa por el Istmo que esta entre el mar Mediterraneo y el golfo Arabigo; las otras partes estan cercada d'el Oceano y de los mares.

Esta fue dividida por los antiguos en muchas maneras pero agora nos parece que se puede dividir, y no mal, en cinco partes, segun los imperios que la administran. Cuya parte primera, que confina con Europa y esta sujeta al Duque de Moscovia, se acaba al Mar glacial, y al rio Obij, allago Kytia, y desde alli queda una raya al mar Caspio, y al Istmo que esta entre el dicho mar y el Ponto Euxino. La segunda parte sera la que esta debajo d'el gran Chamo Imperio donde los Tatarsos, cuyos limites hazia el Mediodia son el mar Caspio, el rio Ixtares, el monte Irtous: hazia el Oriente y Septentrio el Oceano: al Poniente el Reyno del dicho Duque de Moscovia. La tercera parte posee el linaje de los Otomanos, y contiene todo lo que ay de tierra entre el Ponto Euxino, Mar Argeo (que agora se dice Archipelago) y Mediterraneo, Egipto, Golfo Arabigo, y Persigo, y el rio Tigr, mar Caspio, y el Istmo que se ocha de verentre el y el Ponto Euxino. Debajo de la quarta parte se comprehenden el Reyno de Persia que agora es gouernado por los Sophis: tiene al Poniente a los Otomanos, con los quales casi siempre tiene guerra: a la parte Septentrional con el Reyno del gran Chamo, al Levante casi se estende al rio Indico, al Mediodia en el mar que agora Indico, antiguamente se llamava el Mar bermejo. La quinta parte ocupará lo de mar que es lo que agora, como tambien antiguamente, lo llamamos Indias; las quales son gouernadas no como las de mar por un rey, mas por muchos principes (por que cada qual de sus regiones casi tiene su principe) de los quales tambien algunos son tributarios del gran Chamo. Ni se ha de pasar esto, que los lugares maritimos que comiençan d'el Golfo Arabigo hasta el Promontorio que comunmente se llama Cabo de Lampo (el qual se ve a los 10. grados de la anchura boreal) casi todos los posee el Rey de Portugal, lo los tiene hechos tributarios.

Entre innumerables casi islas que se atribuyen a esta Asia son las principales estas: Ceuta y Rhodo en el mar Mediterraneo, Taprobana y Zeilan en el mar Indico, adonde tambien se acuedan muchos países que se descubrieron por los Portugueses, dos Isas, Borneo, Celebes, Palchan, Mindano; adonde tambien florecen Gilolo, y los Molucas que eran especia. Luego Japan, y agora poco ha descubierta la Nueva Guinea, pero esta possiere aun no consta si es isla o si esta pagada con la tierra Antartica.

Esta parte de la tierra tiene muy celebre memoria, no solo entre los escritores profanos (que llaman) por las primeras Monarchas que en el mundo ha tenido, como el Imperio de los Asyrios, Persas, Babilonicos, y Medos. Mas tambien en la Santa sagrada entre las otras es mas illustre su memoria, por que en esta no solo consta que fue criado el linaje humano del omnipotente Dios, y engañado y corrompido por Sathanas, y redimido por Christo nuestro Redentor: mas tambien vemos que casi todas las historias de entrambos testamentos en ella se han escrito y cumplido.

A esta Asia perfinge Strabon en seys libros, comenzando de sí el vndecimo. Ptolemeo la describe en tres libros, a saber en el 4. 6. y 7. Item en doze tablas y la atribuye 40. provincia. Diodoro Siculo la declara en el lib. 18. al principio. De los modernos ninguno la ha declarado toda en particular. M. Paulo Veneto, Ludouico Vartomanno, y Ioan Mandeuillo (y otros esta lleno de fabulas) han escrito d'ella solamente, lo que entendian ser digno de ser sabido de los que por sus regiones passasen. Mira tambien la carta de Jacobo Namercha lefina. Nos tambien hemos sacado a luz agora ha tres años la descripcion d'ella en tabla mayor.





FSTA fue dividida por los antiguos de muchas maneras: agora, como dize Ioan Leon, se divide en quatro partes a saber en Berberia, Numidia, Libya, y tierra de Negretos. A la Berberia que se tiene por la mayor deslinda con el Mar Atlantico, y Mediterraneo, con el monte Atlante, y con la region Blanca que confina con Egipto. Numidia que ellos llaman Biledalgerid, y produce diamantes (onde los de Arabia no la dan otro nombre sino la region *Dalylifera*) hazia el Poniente se concluye con el mar Atlantico, al Septentrion con el monte Atlante; hazia el Levante se alarga hasta Eloxar, ciudad que esta con leguas de Egipto; al Mediodia tiene los desiertos amenicos de Libya.

Pero la tercera parte que es Libya, que en lengua Arabiga se dize Saria, (que quiere dezir desierto) tiene principio hazia el Levante d'el Nilo, y desde alli pasa hazia el Poniente hasta el mar Atlantico: tiene a Numidia a la parte Septentrional; y al Mediodia se junta con los Negretos. Siguele la quarta parte que llaman tierra de Negretos, tomando este nombre o de los moradores d'ella que son negros, o del no Negro que corre apart d'ella. Esta tiene a Libya al Septentrion, al Mediodia al mar Etopico, al Poniente al Reyno de Gualara, y al Levante al Reyno de Gonga. Aduersta que desta manera encierran toda la Africa con el mar Mediterraneo, Atlantico, Etopico, y con el río Nilo, y de aqui vienen algunos a contar a Egipto y a Etiopia con Asia, las quales dezimos aaveré de contar mas propiamente con Africa. Por que la verdadera Etiopia contiene oy dia al Imperio d'el Preste Ioan, el qual de todos los modernos es amado a Africa. Nos con Ptolemeo vemos que antes se debe concluir con el mar Mediterraneo y Oceano que con el río, y tenia forma casi de 104, unida con Asia por el Istmo, que esta entre el mar Mediterraneo y el Golfo Arabigo. La parte d'el Mediodia d'esta ha quedado por conocer a los antiguos hasta el año 1497. en el qual año Vasco de Gama, el primero que el promontorio de buena Esperança, y navegando al derredor de Africa llevo a Calicut. Esta parte de los Persas y Arabigos es llamada Zanzibar. Al dicho promontorio de buena Esperança los moradores son muy negros; lo qual no quisimos aqui callar, por que todos pensan que la causa de su negrura es el ardor y proximidad d'el Sol, como aqui no quiere mas el Sol que al mar Magellanico (si queremos medir la calor d'el lugar segun la distancia o aspecto d'el Sol) donde se dize que son los moradores muy blancos. Si esta negrura queremos atribuir al ardor d'el Sol, sera menester inquirir de donde viene tanta blancura en los Espanyolos Italianos, como tengan la mesma distancia d'el circulo Equinoxial, con los dichos moradores de buena Esperança, a saber: son hazia el Austro, otros hazia el Boreal. Los que estan debaxo del Preste Ioan, son Morenos, y los que moran en Zelan y Malabar, son muy negros, teniendo y qual distancia d'el circulo yqualador, (Equator) y debaxo d'el mismo Paralelo: y aun más es de maravillar, que en toda America no se hallan negros, sino pocos en un lugar que ellos llaman Quareca. Qual es luego la causa eficiente d'este color: es por ventura la figura d'el cielo o de la Tierra o es la por ventura alguna propiedad d'el suelo no conocida: o tiene por ventura su razon secreta en el mismo natural de los hombres: o causa le todo esto junto. Mas estas cosas dexamos a la consideracion de los curiosidadores de los secretos de la naturaleza.

Esta region de los Griegos es llamada Libya: de los Latinos Africa, por que carece d'el rigor d'el frio: o (si creemos a Ioseph) de vino que se llama Afto, y era de los descendientes de Abraham, otra razon d'este nombre hallara en Ioan Leon.

Las lides d'esta parte son nobles (por que no ay para que nombrar las cosas, como se pueden ver en la tabla) son Mada Gascar, y las que llaman Canarias, y de Cabeça verde, que assi se llaman comunmente, luego la de Santo Thomas, que esta debaxo de la linea Equinoxial, que abunda de azucares.

De los antiguos ninguno ha declarado en particular esta region. Mas mira para esta navegacion que hizo por Africa Hannon, hallar la haz en Arriano, y Iambol, en Diodoro Siculo: Item mira al Melopotamites de Herodoto. De los mas modernos mira a Aleyrio Cadamosto, Vasco de Gama, Francisco Alvarez que ha pasado toda la Etiopia: Mas entre todos ha referido d'ella mas diligentemente Ioan Leon, y Luyz Marmolto. Promete tambien un volumen de Africa Ioan Barrio. D'el río Nilo, el mayor de todo el orbe de la tierra, tiene las cartas de Ioan Baptista Rharauf, y Hieronymo Fracastorio.



EL ORBE NVEVO.



V todo este Hemisphario (dicho America, y por su mucha grandera agora llamado Orbe nuevo) ay ya quedado por conocer a los europeos hasta el año del nacimiento de Christo 1492. en el qual fue primero descubierta por Christoval Colombo Genoves, aunque que desde toda admiracion humana. Por que considerada por una parte la diligencia de los europeos en descubrir el orb de la tierra, y la comosidad y oporunidad de los sagrados Imperios para descubrir cosas, por otra parte la hambre insalvable y mucha codicia de oro y plata, que algunos trabajos se usaba a riesgo de alcanzar las cosas de que estas regiones tienen inscripible abundancia, nos hemos admirado muy mucho que ay un poquito quedar desconocidas a nuestro orbe. Algunos ay de parecer que Miras ay a tratado de esta tierra crecientemente debajo del nombre de Arlanay y dize Manrico Sualco en sus Opiniones de España que aqui se ha hallado en las manos de uno muy conocido antiguo, que tenia el retrato de Cesar Augusto, y que en señal de verdad las creaba de por D. Juan Bermejo Argüello Conde de San Pedro. Algunos otros parecen que Serna creyendo por el espíritu poético ay personificado el descubrimiento de ella por estos versos siguientes.

<i>Veniunt omnes</i>	<i>Tantum riuus, Thylo, quarens</i>
<i>Serula frax, quibus Oceano</i>	<i>Datur Orbes,</i>
<i>Pinula verum lacus, & super</i>	<i>Nisi sit terra videri Thylo.</i>

Quos dicit, vendan el glo de los desiertos de machos orbes, en que el Oceano sacra las medidas de cosas, y parecia muy gran tierra, y con grandes venas de muchos nuevos orbes, y no sin Thylo cabo de la tierra.

Lo mismo pienso de aquel verso de la Sibylla, que Diego Nuñez de Otazú sacó se hallado en el año de 1505. al cabo del descubrimiento de la Lanta (que vulgarmente se llama Rochan de Sina) a la ribera del Oceano, intitulado en un pelar quitado, en tiempo del Rey de Portugal Don Manuel:

<i>Pelucur fons terra qz arbor riuus,</i>
<i>Qua riuus Orbeus, Oceano opus.</i>
<i>Gangis, Indis, Tigre, etis arbor riuus,</i>
<i>Altra committit fons vixque sibi.</i>

Dara hasta a las losas, y por ellas con letras derechos, quando yo o Occidente veo las regiones del Oriente, sin cosa de ver, los nos Ganges, Indis, & Tigre se continúan y como arrojan el vno al otro sin intersección.

Pero no sin este verso antiguo, sino de nuestro siglo, en de las Sibyllas mas fingido, me usó desde Roma (quando yo empezaba esta segunda inspeccion de nuestro Teatro) con las cartas Cesar Otazú Leylla, quando le fuere de los escritos de Gualp Varro que estas aperturas, donde yo mismo después lo heyo. Dice que en tiempo del Rey de Portugal Don Manuel fue este verso engrasado por un soldado de un Portugués, llamado Heron Carado, en un marcial, y por su mandado otorgado de las no de tierra, y quando otorgado después que yo el marcial citaria en ficción de la tierra, fingiendo que se queria yr a bolgar, combada sus amigos para su idea, que esta en una del lugar donde esta escondida esta profecía. Estando pues todos a la mesa, veyo que desde vino se labrador, y dize que cuando se comedia se topado con una piedra que tiene letras luego todas acordes, sea, ademas de y buenas, no faltaba mas que adora la piedra, &c. Notad el ingenio tan acomodado a enganar a los hombres.

Toda esta parte del orb se oyta esta nosegada de la medor, salvo a qual trecho que queda hacia el Septentrion, ay ya cibras aun no sin villas, del Septentrion hacia el Mediodia va baxando a manera de dos casi llas que se ayunan por un pequeño istmo, otros un pequeño estrecho de tierra. Aquella casi lla que va hacia el Septentrion comprehende en sí a la nueva España, México, Tierra Florida, y Tierra Nueva, pero la que es mas hacia el Mediodia (que llaman los Españoles Tierra Firme) contiene al Peru, y a Brasil. El conocimiento de todas estas tierras pudo sacar el fundamento de la Geographia de los libros de Luciano Apollonio, Pedro Martyr Milaneo, Martiñiano Transilvano, que se trasaron de ella en Latin. Podrán se ver tambien muchas cosas notables en los epistolas de los letrados. Tambien promete Pothello Comentarios de la casa Arlanay y lo mismo Federico Puzo Cornelano.

Estas siguientes son algunas de ellas de proposito con todos en su lengua natural, que comunmente en Español, aunque se hallan ya muchos traducidos en Italiano.

Pedro Chico de Lima,
Gaspar Fernandez de Ovando,
Fernando Cortes,
Pedro Alvarado,
Diego Velazquez,
Alonso de Ercilla,
Nicolas de Ovando,

Franco Vico,
Franco Pasquet,
Antonio de Mendoza,
Raymond de Soto,
Fernando Alvarez,
Franco Serna,
Juan Ponce de Leon,

Alonso Pizarro,
Franco Lopez de Gama,
Antonio de Nova,
Juan Cortes,
Alonso de Ercilla,
Juan de Ovando,



AMERICA SIVE
NOVI ORBIS, NO-
VA DESCRIPTIO

NVEVA ESPAÑA.



STA prouincia fue sujeta al imperio de los Españoles por fuerza, cerca d'el año 1492. siendo Capitan general Don Fernando Cortés, el qual la ganó con mucha perdida de los suyos, pero mucho mayor de los moridores d'ella, que por su libertad pelcauan. Es region rica de oro y plata, por que tiene muchos rios que traen arenas de oro. A la ribera de la mar se pescá, con mucha granjeria, ostreras que paren perlas. Tiene muchos lagos salados, cuya agua con el ardor d'el Sol se quaja en muy buena sal. Es muy fértil de Cañañibola, y de tierra manera de fruta que ellos llaman Cacao en su lengua, es a manera de Almendra, y muy estimada d'ellos por que d'ella hazen vna bebida, de que ellos gustan mucho. El mar que bate en su tierra y los rios que la riegan, tienen abundancia de peces. Cuan tambien los rios d'ella Crocodilos, cuyas carnes comen los naturales. Este animal en estas tierras comunmēte tiene mas de veynte pies de largo. Es trecho de muchas montañas, y muy áspero de muchas peñas que tiene de vna parte y otra. Es tanta la diversidad de los lenguajes en estas tierras, que no se entiende el vno al otro sin interprete. Las poblaciones que en esta tierra an hecho los Españoles, se ven en esta tabla. Primeramente Compostella, que es Cathedra Obispal, y ay Consejo Real. Item Colima que llaman de la Purificacion. Guadalajara celeberrima, y Cabeça d'el reyno (a saber de Galizia la nueva.) Mechoacan tambien Obispal. Caxatula. Ciudad de los Angeles, que es muy principal y Obispal. Mexico ciudad real, o, por mejor dezir, reyna de todas las ciudades d'el orbe nuevo; situada a la ribera de vn lago, o, por mejor dezir, de vna laguna; y aun el mesmo patio de la ciudad es tan lagunoso, que no se puede entrar ni salir sino por puentes. El lago d'ella es salado, y se effiende de largo a seys leguas, de ancho a cinco; caresee de peces sino son vnos muy menudillos, que mejor se pueden llamar Gusanos: de cuya pudricion, que allí se causa de los ardores d'el estío, algunas vezes se inficiona el ayre, y se haze la tierra mal sana. Con todo esto es tan poblada y frequentada de moradores y mercaderes, como qualquier ciudad de contratacion de nuestro orbe: es ciudad muy grande que tiene casi tres leguas de cerco. Otro lago que esta cerca es dulce y de muchos peces, en que estan muchas villas, y tiene tambien muchas a entrambas cosas d'el lago.

Quando esta ciudad fue tomada de los Españoles, auia 140. años que se auia fundado: y era entonces su rey Montezuma, noueno rey. Cosa maravillosa que en tan poco spacio de años aya crecido tanto en grandeza y magnificencia. El que quiere saber bien el sitio, ritos y naturaleza d'esta region, y de su territorio que tiene alentorno, vea lo que d'ella cuenta Fernando Cortés; hallar lo ha en vn volume cuyo titulo es: el Orbe nuevo, y en los volumes de las Nauagaciones en Italiano, impressos en Venecia.



HISPANIAE
NOVAE SIVE
MAGNAE, RE
GENS ET VE
IRA DESCRIP
TIO. 1579.

HISPANIAE
 REGNI
 MAGNAE
 REGENS
 ET VEIRA
 DESCRIPTIO
 1579.

A B C D E F G H I K L M N O P Q R S T U V X Y Z	A B C D E F G H I K L M N O P Q R S T U V X Y Z	A B C D E F G H I K L M N O P Q R S T U V X Y Z
--	--	--

CVLIA CANA PROVINCIA.



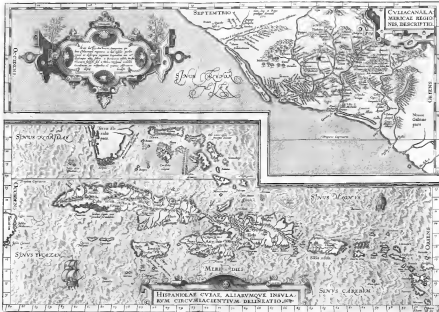
Esta region de Culiacan, es parte del Reyno de la nueva Galicia: fue descubierta por buena dicha d'el Emperador Carolo V. año 1550 a una sola poblacion Española ay en este truncho que se llama de S. Miguel. Muchas villas tiene edificadas por los mercederos, y antes que los Españoles vnasen a esta provincia, todas eran libres, y cada una soberbi, sin reconocer algun rey o Principe. Es region asirrazonablemente fértil de las cosas necessarias, de los metales se saca gran cantidad de plata. Los naturales son dados a guerra y herrocinios: los que viven a la costa de la mar se mantienen de pescar: los que estan mas adentro de la tierra, se sustentan de la caza. Andan desnudos, cubiertos solamente las verguencas con un paño de algodón. Ay entre ellos diferentes lenguas. Casi siempre durmen al libreto no en casis. Es gente muy pobre.

CVBA Y ESPAÑOLA.



Esta Isla alli llamada de los mercederos, ha sido tambien llamada por los Españoles Ferdinandis y Santa, pero, si creemos a Pedro Martyr, se llaman Alpha y O. Tiene de largo d'el Poniente hasta Levante sesenta y tres leguas, y de ancho sesenta y cinco leguas. El territorio es todo de cañales, muy rico de oro y de muy buena cobre, produce tan bien abundancia de Rubia que llaman los boncosos de los Indios por ser buena para cetrillar y curar. Es muy apto para de muchos boques muy espesos, y de rios, y lagunas de aguas dulces por todas partes aunque tambien tiene algunos naturalmente salados de sal. Los boques estan grande abundancia de puerco y buey: de los rios algunos venen dan azucares de caña. Tiene tres poblaciones de Españoles: de las quales es la principal que se llama Santiago, y es Ciudad Obispa. Hazen en ciudad de comestacion de toda la Isla, y algunas de marisco. Dos cosas admirables en esta Ciudad de Ciudad. La una es, que se va a ver en dos montañas, de dos o tres leguas Española largo, que llaman los antiguos campo de piedra, como se llaman en la Franca Nueva, por que produce tanta cantidad de bolas de piedra, que se podrian cargar a muchos navios, y de su natura son tan redondas, que no ay oficial que con campo pueda hacer cosa mas redonda. La otra es que tiene un muro no lejos de la mar de que mana un viento de arena de paz, y es tanta abundancia que corre a la mar y nada sobre ella, y corre muy lejos de alli con las corrientes y vientos que corren. dizen que es muy buen heron este para en hermanarinas.

Españoles vecinos desta tierra el Levante. Esta se llama por los primeros mercederos Quipacua, después Huan, después Cipacua: pero los Españoles la llaman Española, y de San to Domingo por la ciudad principal d'ella. Tiene de cerca 150 leguas, en ella muy rica de azucar y tiene mucha roca de oro. Cosa maravillosa es lo que se cuenta de un animalo muy vil, y tiene la isla abundancia d'ellos, llaman le los mercederos Caraco, es así tan grande como un arroyo del d'el: tiene quatro alas, las dos muy pequeñas, las otras dos muy mayores y largas con que cubre las mentes este luz de noche como en la noche negra: la virtud d'esta luz no tiene salarse entre los ojos: es así como fuego, mas tan bien en los lados, de fuerte que volando con las alas a buenas horas, as que que no es la quada, dizen que por el beneficio de la naturaleza d'este animalo qualquier apostico de noche efluviana se haze tan claro, que en el se puede leer y escribir muy bien en una luz alguna. Item que si lloran alguno en animalo d'ellos en la misma como si llorase una hecha encendida o linternas podria guiar a los caminantes de noche, y que quantos mas d'ellos animales se juntan entre mas se acrecienta la luz, de fuerte que hazen lo mismo muchos que porre y con mayor claridad. Quien quisiera ver mas larga relacion d'estas cosas, acuda al libro que escribió Pedro Martyr de la Isla poco ha hallada: y a los dadas estrictos d'el Orbe Nuevo.



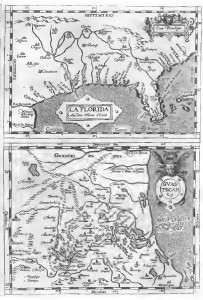
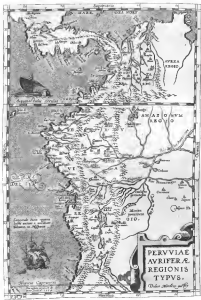


A PARTE Meridional de America es dividida por los Españoles en cinco regiones: que son, Castilla dorada, Popayan, Peru, Chila, y Brasil. Que el Peruanos queca el entralen los Españoles y otros suyo alimpeno de los Ingas, en mucho mayor, efrmas lo Guano, y otros algunos. Agora le compuchenden y concluyen enere Quiso a la parte Bascal, y Plata o Villa de Plata a la Meridional. Dize que como el nombre d'el rio y puerto llamado Peru. Dizen le los modernos en tres partes segun el fin de la tierra, a saber en Sierras, Andes y Llanos. Llanos llaman la parte maritima, Sierras las montañas, Andes alabende de los montes a la parte Oriental.

La villa principal de la tierra d'el Peruan Lima, adonde nene su asiento el Rey, y esta la Chancilleria de todo el Reyno, y esta aqui la cathedra Argo bispal, y tiene debajo de si ciudades Obispaletas a Quiso, Cusco, Guamao, Arequipa, Paç, Plaza, Trugillo, Guanaco, Chachapoyas, Puerto Arriago, Guasquil, Popusa, Cachi, S. Miguel, y S. Francisco.

Entre otras muchas cosas que ayeyan ser esta tierra riquissima de oro entre todas las regiones d'el Orbe, son tambien otras pocas. Ekenne Francisco Xerez, que ama casasen el Cuzco, cuyas paredes y techos estavan todos embiertos de planchas de oro. Efrmas Girauca que los moradores de la provincia de Auzerma de pus a ceboga se amaron para la guerra con armade oro, que hazen cosas de malla, efrmas ybales de oro todo, dize el mismo author, que cerca de Quito ay unmas de oro, adonde se face mas oro que tierra. Los que han efrmo la historia de Arabalho postero Rey de los Ingas, en esto acuerdan todos, que se ofrecian dar a los Españoles por su rescate tanto de oro como podía caber en el lugar donde el estavan preso. Temo el lugar de largo veynte pes, de ancho diez y siete, y prometa de hinchir le de oro tan alto hasta donde el en pie pudieffe alcanzar con los brazos estendidos. O si mas quisieffen (nota la infinidad de plata que tambien ay) que se hinchiera de plata dovezas hasta lo alto d'el techo. Tambien hallamos efrmo que los Españoles quando primero ocuparon esta tierra, hazian a sus casillos hermados de oro y de plata.

Fue gobernada esta tierra antiguamente de los Ingas (el qual vocablo significa Rey o Supremo) cuyo catalogo hallo en Diego Fernandez por este orden: El primero fue **MANCO CAPA**, dizea los d'el Peru que efrmas fue engendrado de algun hombre: mas que notico de sus piedad que se muestra junto a Cuzco: Este vno de su muger **Mama Guaco**, un hijo que seodia **SICHU OCA**, este como mas bellocofo que su padre sijero muchas gentes, y dilato los limites d'el imperio. De la muger **Mama Cura** dexo heredero **LOCYCA PANVA**, Ingaterero, este monqfio confituro lo adquirio por su padre, que adquiriendo nuevas tierras augmentar el imperio, y muy viejo como por muger **Mama Anasacque**, de la qual vno vn hijo ficeffor que llaman **MAYA CAPA**, este afadio a su Reyno la provincia de Cuzco. Dero tambien vn hijo de su muger **Mama Yacochela**, que tenia nombre **CARACURPANO**, mas no hizo cosa memorable. De su muger **Mama Cagna**, dexo vn hijo llamado **INGA VICA**, tan poco efrmo su vida hezo cosa digna de memoria: Saluo que se cria confido a **Mama Mico**, de la qual vno muchos hijos, entre ellos vno que se dezia **Y gongac Inga Lupangue**, d'el qual se dize este cuento, Que nio de tres nezcas fue hurado de vn Cacique, para matarlo y mientras estan tratando se le mataron o no, aceseffo que llorando el nio se le sabieffen lagrimas de sangre de los ojos, lo qual ellos temiendo por milagro cessaron de quererle matar. Andando el tiempo fue hallado de vn otro y restituydo a su padre, crecio y se hizo hombre muy valiente y guerrero, de fuerte que seynge a muchos pueblos conima canos, y como por muger **Mama Chiqua**, de la qual vno el primer hijo llamado **VIRA COCHAN**, y este le heredio en el imperio, y lo sagmento no poco. Despues d'el Reyno **PACHACUTI** su hijo que vno de su muger **Mama Yunta Cayan**. Este se efrmo en cosas de guerra sobre todos sus antepasados, de fuerte que alcanço victoria de muchas gēes, este paso los primeros caminos d'el castillo de Cuzco. Quando murio dexo por heredero a **TOTA INGA YVANGVA**, su hijo que vno de **Mama Anabacque**, este no solamente sebio el castillo por su padre conmençado, mas imitador de la gloria paterna, gēto algunos Reynos a sus vezinas, como son el de Chilo y Quito, y los efrado a su conena. este fue el primero que adreco a gēto los caminos reales de que tiene todo el mundo que mactullanse, a saber desde Cuzco hasta Charcas y Chila, por lo qual a los despues Chasquis (que nos otros llamamos postas) ha abbreuado mucho este camino; por estos en espacio de tres dias se caminaban ciento y veinte leguas, que es a nuestras orejas cosa casi increíble tal caminata por que



antes de la venida de los Españoles a esta tierra, nombró los naturales d'ella un vno casapadua, quando murio dexo mas de ciento y cinquenta hijos, y infunyo por heredero a **GVAYNA CAPA**, que aun quando de su muger **Mama Oclo**, este aunque tuuo el padre muy magnanimo y en hechos de paz muy excelente, con todo esso en hechos herosicos le dexo muy arria. Por que en un año macho los limites del Peru. Reduzio la republica a mejor forma, y enmendó muchas leyes, y algunas de nuevo establefese: asta le casado con **Coyan Pilco Vaco**, de la qual como no ganasse hijos, tomo otras muchas allende d'ella, de las quales vno tantos hijos, que no solo se igualo en numero con su padre mas aun le gano. Entre los quales fue el mayorazgo **GVASCAR**, cuya madre se dexa **Rana Oclo**. El mesmo nudo otro llamado **ATABALIPA**. Entre estos dos vino alguna discordia acerca de la administracion del imperio: meoas **Atabalipa** en **Cañamarca**, y **Guascar** en **Cuzco**: **Atabalipa** tubo contra su hermano con exercito, y alcanzada la victoria le prendio, y preso le lleuó a **Cuzco**, adonde despoes le mato, y el despoes fue quemado por los Españoles. D'esta manera acabaron los dos hermanos. Entro a gouernar **MANGO** Inga hermano tercero (por que tuuo el dicho **Guayna Capa** muchas mugeres y muchos hijos.) Este quando meo infunyo heredero a su hijo **XATU TOPA** Inga, el qual tomo por muger a **Coya Coto Vaco** hija de **Guascar**. Este antes que recibiese la corona del imperio, se mudó el nombre, y se llamo **MANGO CAPA YACHTI YUPANUYE**. Mas este se suyo al vasallaje del Rey **Don Philip** como vasallo suyo, y esto se hizo año 1537. a 5. de Enero día de los Reyes. D'estos Ingas y de sus hechos prometo vn volumen particular **Pedro Cieza** no se si lo ha dado.

LA FLORIDA.

ESTA es parte de **America Septentrional**, llama se **Florida**, por la **Paisa Florida**, por que este día primeramente se portaron a ella y la hallaron los Españoles, año de 1512. **Thonet** (que se parafise) dice que allí fue llamada por ser toda verde y Florida. Prouten muchas veces los Franceses tomar habitación en ella; mas hasta oy no han podido contra la voluntad de los Españoles, que los han echado d'ella muchas vezes. La gente que en ella mora es barbara, fuzia, y inhumana: come arañas, hormigas, lagartos, serpientes, y otros semejantes animales feroces y ponerosos: la tierra es harto fértil, y rica de oro.

GVASTECAN.

ESTA es region de **America Septentrional**, y parte de la **Nueva España**: los moradores d'ella son pobres: los que viuen a la ribera de la mar, y de los rios, casi se mantienen de pescar: los mas adentro de vna fértilia que se dice **Mays**. Es gente harto humana. Los Españoles tienen en ella dos poblaciones: la vna se dice **Panuco**, por vn río que pasa cabe ella: la otra **Sanctago** de los valles, no lejos de **Panuco**, cerca de la ciudad de **Tzamtzo** se ve vn monte que tiene dos fuentes, de las quales la vna mana pez muy negra, la otra bonneja y muy hiruisiente.

ISLAS DE BRETAÑA.



A. Isla que agora contiene dos Reynos (a saber de Inglaterra y de Escocia) con Hybernia que tiene en sí en la parte del Poniente, y con las islas adyacentes d'ella, como las Orcades, Mona, y Veche, y las de mas, por lo que antiguos con nombre comun fueron llamadas las Britanicas, llamando el nombre a lo que poseen, de la mayor d'ellas, la qual llamamos particularmente Bretonia, y de donde es este nombre del anglosaxano y saxanissimo vocablo Britan, segun lo dice nuestro Historico. A esta llamamos tambien Albion, por Albion hijo de Neptuno que alli se cria, o segun otros que era el Rey. De las otras blancas que estan a la boca de la mar se llama tan grande que dice Solinus, que casi merece nombre de continente. Ella se dice al vulgo en escocia por dar nombre a la fiber de Inglaterra, y Sevea, y contiene en sí dos Reynos que son apellidos por los rios Tueda y Solus y por el mar de Chersona. Antiguamente se divide en Lhegua, Cornbra y Alliqua. Pero como despues vino debajo del Imperio Romano, fue por los Romanos dividida en tres provincias, entre el reyno Rufo; Y dice que son, la Maxima Caesariensis, y Minora la Primera y la Segunda. Pero Antoniano tambien tiene memoria de Valentia. El Rinne Gallindo que es la boca de ciertos rios de granca a fiber de Britanos, Romanos, Pelos, Seoros y Saagos. Mas para despues en las siguientes caben d'ellas, y sus partes, donde vamos de tornar a hablar de las no dromos aqui mas. Con todo este glosso de abaxi aqui la historia que d'ella Bretonia escribio en peregrino de Arlema que se dice Leoncio Galchondylas, el qual viviendo en la ciudad de Adriano en el siglo de cien años dice en estas cosas de esta Isla, las quales si son verdaderas o no, dexamos al juicio del lector. En las cosas que escribo verdaderas y que concuerdan con la verdad, ademas de las diligencias de un hombre de tan buena de aqui. Pero desde el desierta de la verdad (como sea dada contra algunas cosas abaxiadas y muy agenas del natural de la region) fomos enfiados que no firmes son verdaderas las cosas, que qualquiera quiera y estra de otras repartirle para por su siempre Conrado Clavio.

BRITANIA con tres islas esta en frentes de Francia, y ocupan largo y anchura de la mar. La una es la grande, adonde se ve rebollos la mar, adonde tiene isletos. Las otras son estas adonde de las otras han de ser nombradas. Mejor se dixeran estas islas ser una, por que desde una y abaxiandola a una misma, es regida por unas mismas leyes y costumbres, y sujeta a un Magistrate que la provee de lo que conviene y a su voluntad. Tienen esta isla de cerca bien cerca mil fincas, en habiendo de granca y populos, y fueras. Tienen ciudades muy grandes y mas, y villas muy muchas. Tienen Rey que lo govierna. Los reyes en esta parte de la tierra son muy principal y Cathedral. Ay en esta tierra muchos principados que obedecen al Rey, como otros dixeran que se ve en Francia. Ningun Rey podia facerme quitar a estos los principados, ni establa obligados a obedecer al Rey contra sus costumbres y estatutos. Ella se ha pasado granca caridad, y mucho comercio con muchos principes, y tambien con mucha cantidad con el Rey, y a veces con algunos de ellos como se ve. No en esta region vino, ni en muy ferril de otros frutos, pero de pan, y cebada, y de otros, y las otras muy abaxiada, mas que las de mas tierras, y tienen mucha ropa. Tienen la lengua particular, aunque no se parecen a la Bretonia, ni a Alemanes, ni a las de mas gentes comunmente. En el qual modo de vivir, en costumbres y maximo de las de los Franceses, tienen poca guerra con sus vecinos y hijos. Costumbres es por toda la isla, que quando viene comediado por su amigo, entra en la casa, que con todo se oche con la mujer de su amigo, para los despues bien comido, y en las comensas se fueran de la mujer de su amigo, vense de otro. Lo mismo se ve en la mar de los Thrasanos, que por mar se para con ella, y adonde hasta Alemania. No tienen por averia que d'ella manera se reprehenden sus mujeres y hijos. La ciudad principal de esta isla se topa a las dexas en hombre, y se llama, y se llama y aun en agora, y en otras felicidades de las otras a todas las ciudades del Poniente, y en todas esta granca por muy valiente en caso de guerra, que las de mas gentes comunmente, y aun que muchas otras gentes del Poniente. Quando el habito de arma, en un caso de ira, y espadas Gropes, y un dardo largo, como que el dardo en por los blancos en tierra. Para por cabe esta ciudad un no grande y famoso, que va a dar en el mar de Francia, de donde y de fincas de la ciudad, y alli haze tan grande rebollo de agua, que puede fluir de aqui para los marinos a la ciudad, y buelca el agua de mala gana la corriente aun al no fluendo por el obelisco que es de la ciudad, como por el glosso que esta en la region manera de Gogona. Y en costumbre, que quando el agua de la isla se entra al glosso, que se quedan las mareas en seco, el grande bulto que buelca la acobran breves confusiones. Cuestos los aguas adonde mas a quatro codos reales, y adonde de mas hasta once codos, van se en dia y noche, y despues buelcan. Quando la Luna esta en medio del cielo de nuestro hemisferio, y quando ella al contrario de la de la tierra, con magnitud de contrario se van las aguas. Estas cosas se ve como de paso y de letra el Leoncio.

DE LAS islas de Bretonia adonde de los amigos, como son Tadre y Galat, podria ver a Polydoro, lo es Mayor, Isora, Gogono Libo, Roberto Cerul Perroche L. de re Gallias 3. Ant. Sabclio Enn. in lib. 11. Galatru Parada, Galatru Movermatianis, Pontico Varano, y a Beda.

Thrasanos
de
mar.



S C O C I A.



SCOCIA es parte de la Isla de Bretaña hacia el Septentrion, que antiguamente se dexa Albanoa, y aun se dice de los morosellos que pertenecian en el lenguaje antiguo a los quales llaman iusticos, y moran en lo interior de la tierra se llama Albayn. Un veydo collage de Sesto Rufio, que los Romanos la llamaron antiguamente Bretaña menor y Segunda. El baragion se divide en dos maneras con el monte Grampio fraguado y aspero el qual haze mención Tacito. Este desde la orbera del mar de Alemania a los puertos d'el no Dea, pasando de lado por Albeston, y endsó por la mitad de Scozia va al mar de Irlanda, y pasa al lago Lonvud. Este monte antiguamente cañera reya del reyno de los Pictres y Escocés.

Scozia es mucho mas montañosa y mas elevada que Inglaterra: pero es comunmente tiene puertos y entradas por donde entran aguas de la mar, por que de tal manera la cortan las brazos d'el mar Otmano, que no ay en ella cañal, segun dice Ioan Mayor, que este destinada d'el agua salada de la mar a mas de 100 leguas. En los valles ay lagos, lagunas, rios, y fuentes limas de pezes. En los montes tiene gran llanada de campo, que da mucho pasto a los ganados, y selvas muy llenas de fieras. Soberada con el comercio d'ellos la gentea podido ser menos vendida, por tener las gentes la ayuda tan apacada por todas partes a los bosqueros y lagunas, y para pasar la hambre se sustentan con las carnes de las fieras y de los pezes.

Tiene esta Scozia muchas cosas de maravillar, parte d'ellas hemos ficado de Medico Bostino. En Gallovidia ay un lago llamado Myrmos: una parte de cuyas aguas se hacen como ovas de ynborno, la otra parte con mugas fiero se puede bolar. En la tierra llamada Caridia ay bueyes muy grandes, que nenen la carne muy tierna y fibrosa para comer se y la gordura nunca se hecha, mas siempre es la ligada como azeite. El mar que pasa junto a ella tiene abundancia de ostras, harenca, conchios, conchas y de otros pezes d'ella fuerte que se crian entre las peñas. En la provincia dicha Coyl, no mas de diez mil pasos de la ciudad de Ayr ay una lora casi de 11. fonde alto, y de espaldas se estende a 11, la qual no sin razon es llamada Sorda, por que por mas ruido y sonido, aunque sea de arcabuz que se haga al vn lado, no se puede oyr al otro lado, sino es que estays muy leuado della, que entonces se oye muy bien. En Lennox, que por Paislemo es llamada Leigroma, ay un lago grandissimo que en lengua vulgar se dice Loumond, y de largo tiene mas de 14. leguas, de ancho 8. Comiene treynta años, entre las quales ay muchos valles poblados que tienen sus templos y capillas dedicadas Santos. Trez colinas ay aqui notables. Por que los pezes que tiene muy fiasos de comer, carecen de fiamos. Este lago algunas veces aunque no anda ayre, se embratece tanto que los mas apacados marinos no oñen salir d'el puerto a navegar por el y assi mesmo que aunque no haga viento, los navios son arrebataos con tanta velocidad y peligro, que si no ay algun puerto cerca a que acogerse, casi siempre se trastornan. Otra isla ay muy abundosa para criar ganado menor y mayor, y mas como nada y anda sobre el agua, es llamada de ara para ella, donde se licitan los ayres. Gena fama ay, nascen en Argadia una piedra, la qual si se dexa algun poco de tiempo de baxo de pajaro o eltopos, las enciende. A Slanis (que es nombre de vn castillo en Buthgahania) ay una cueva de admirable naturaleza, por que el agua que en ella gotea con el tiempo se va comunendo en piedra blancissima y si a cinco años no se saca fuera estamena cosa d'ellas piedras. En esta tierra no se ve raxon mayor, y aunque a ella se trayga no puede vuir alla. En la region llamada Rifa, se fica de la tierra grande abundancia de pedras negras muy buena para hazer fuego. A la entrada d'el no Forthen en el medio d'el mar ay una roca muy alta, de diez a catorce manas vas fiente riquissima de agua dulce, por malaga maravillosa de naturaleza. Casi dos mil pasos de Baderberg manas una fuente sobre la qual andan gotas de azeite, con tal propiedad, que si no tomamos nada d'ella no por esto da mas, y por mas que d'ella tomamos no por esto queda menos. Vale este azeite contra diuerfas tolas entre cuero y carne. Bañe d'ellas cosas. Tiene Scozia en tierra de Drifda una mina de oro, en que se halla tambien el azul que llaman Lantz. Tambien tiene minas de hierro y de plomo.

Los moradores que moran d'essa parte d'el monte Grampio a la parte d'el Mediodia, son de brevas columbres y bien cuados vñ el lenguaje de Inglaterra, los que moran a la otra parte hacia el Septentrion es una gente aspera y muy dura: son llamados Salsitras. tress el vestido de fuera modo a manera de mantas, y la tunica de dentro a vfo de Irlanda teñida con aguañ, y anda con las piernas dentro la rodilla defendida. Sus armas son arcos y flechas, con una çipada muy archa, prima mas siempre la cinta de vn solo corte. Todos ellos hablan lenguaje de Irlanda. Y assi ay en Scozia

OCCIDENT

HIBERNIAE

BRITANNIAE

LONG



Oceanus Deutalofanus.

ORCADES INSVLAE.
The Iles of Orkney

Insulae aditus
Murray firth

W. Blaeuw del.

Van der Waerden sculp.

ORIENT

Collyer Is.

ANGLIAE
PARS
Northumberland

MARIS

W. G. Blaeuw

W. G. BLAEU

en Soccia dos lenguajes y dos modos de vivir. A los unos llamamos Hombres de la tierra alta, a los otros (que son los Schacten) de la tierra baja: dice Mayor Elicocet. De las ciudades de Soccia es la primera Eadiburgo, que es asiento d'el rey, donde ay un castillo que se dice De las moxuelas, de que hazen mucha merced los authors. La ciudad de S. Andros es universidad, tambien es universidad Aboelonia. Ay otra que es la ciudad Glactipontes cathedra d'el Arceobispo. Item Perth, que comunmente se llama Villa de S. Iuan, la qual sola entre las villas de Soccia esta cercada de muros. De la isla Calcedonia (cuya mencion haze Platonius y otros) a penas ay agora memoria: solamente se halla rastro d'el nombre en la villa de Strithing. Esto quito dicho d'el Reyno de Soccia. de gemos agora de las islas comarcanas y que a el pertenecen.

Las mas principales en numero y grandez son las Hebrides. Boetho dice que ay quarenta y tres, mas el quenta entre ellas a Mada, la qual no esta sujeta al Reyno de Soccia, sino de Inglaterra, es premio yo qualos varrigos la quentan con las Hebrides. De las Hebrides es la primera Arana (que tambien se dice Berha,) Helas, y Rochia: por los d'ellas la Alra que abunda de uvas Solardas, que es un genero de uvas muy grandes. Ella es la mayor y mas nombrada fertil de panes, y uca de metal. Luego Cumbra, y Mada, junta ellas esta Iona, que es noble por los enterramientos de los reyes. Luego Lenua. La posesion de rocas es Hirba, que tiene elevacion d'el polo 63. grados. Estas son sus nombres en Boetho. Ioan Mayor Elicocet las nombres Argyla, Arana, Awyna, Butha o Rochiaya, Lefiors. En estas islas ay auisques que los llaman Chiks (Syl. Creado los llama Bernaca) los quales afirma Boetho, que se producen de la uva y de la pedrada, y no nacen de las rocas, como vulgarmente se cree. Y dice que sien esta mar se ocha viento, andando el tiempo se vienen a enar en el guirao, a los quales poco a poco se les nacen cabeças, pies y alas, y despues plumas, y luego haciendo se grandes como garfos, quando han allegado a su perfecta grandez, se levantan al cielo, y buelan y corren el ayre con sus alas como las donas auis. Despues de las Hebrides estan las islas Orchades entre las quales es la mar principal Pomonia, la qual es un figue por tener el templo magnificissimo y cathedral, y dos castillos fortissimos. Tambien llama Ioan Mayor a una d'ellas Zelanda, que tiene de largo cinquenta mil pasos. No ay en ellas arbol ni trigo, de los de sus generos de grano tienen abundancia. No se cagendra alli ni siemp animal porcoso. En Soccia se vende la manteca salada. Los monachos hazen un beurrage fortissimo, por que tienen abundancia de ovas, y con se los mayores bebedores d'el mundo, con todo esto nunca se ha visto ninguno borracho o fuera de juyrio, ni se ha visto alli loco, ni mente capto: authors Boetho. Lo mismo dice de las de Scirlanda; pero d'ellos es menos de maravallar por que beben agua. Todas las riquezas d'ellos Scirlandez son pescados secos, y otros de cantriles. En las Hebrides se habla el lenguaje Irlandez. En las Orchades se habla lengua Gothica. M. Jordan en su tabla de Dania dice que las islas Orchades estan sujetas los reyes de Dania, con saber nombres que estan debajo d'el Reyno de Soccia con titulo de Ducado. De Soccia y de las islas cercanas podras leer las que nos aqui hemos citado, Heitor Boetho, y Ioan Mayor, y Ioan Lellio, Elicocetes.



LA PARTE de la isla de Albion llama el Mediodia, que comunmente los Latinos y antiguos los llamaron Britania Inglaterra, por los muchos nombres en que llama por diferentes nombres, y en diferentes maneras, por que daban lugar dos exportes. La parte que se llama el Levante al mar de Albania, por los muchos nombres que se usaron de Saxonas, que la poblacion se llama en la Gran Bretaña o Inglaterra como quien dice tierra de Ingleses. Pero la parte que es al Poniente, y se aparta de ella por los rios Sabonia y Dora, y vé el lenguaje antiguo de sus antepasados, es libre Britania, es llamada por los dichos Ingleses Wallia o Wales. Pero estos Barones se han llamado a sí mismos con nombre antiguo Cambros, y a la region Cambria, y a los Ingleses Saxones, como se llama de Saxonas, y a la tierra con nombre antiguo de Britania.

Liberitas se dicen que es el nombre de Inglaterra, que se diferencia de los nombres de las otras islas de la Gran Bretaña, por que se llama de Liberta y Cambria, que el proprio rey al qual obedecian estas cosas.

Toda esta Inglaterra, que se llama de Liberta y Cambria, tiene la proprio rey al qual obedecian estas cosas. Deseos, Gordo y principios de esta tierra. Es tierra en qualquiera tiempo de año muy templada. El suelo tiene espaldas que con facilidad se crían arboles, llamas y venenos, y por esta causa se crían los animales menudos, y tambien muchos caballos. Por que es cría clara, que con facilidad se separan que son de la Gran Bretaña y Flandria, y que las tierras que están de ella parte de la mar, como la de los portugueses tan ricas, como en ellas. Tiene muy muchos collados sin arboles y sin fuentes, en que se cría mucha muy buena y delgada, y con todo esto de fertilidad de pastos a las ovejas por estos collados están las ovejas blancas, que por la bondad del suelo, cada verano crían los vellones suaves y delgaditos. Y por que esta tierra no cría lobos ni animales rapaces, se crían las manadas de las ovejas de día y de noche andar por las montañas, y valles, y por las tierras, y riberas que por antigüedad se crían de después de cogidos los frutos de la tierra, quedan las tierras comunas a todos los vecinos para pasto de los ganados. Estas son verdaderamente vellones de oro, en que consisten principalmente las riquezas de esta tierra, por que por esta montaña crían en ella cada año gran cantidad de oro y plata, y se cría allí siempre, por que se cría de ella gran cantidad de oro y plata, y se cría allí siempre. Todo genero de ganado se halla en ella, como vacas, mulos, camellos y caballos. En ninguna parte de los países mayores ni más buenas.

Tiene el suelo muy fértil y de él se crían de los países y legumbres productos todo genero de manzanas, se cría el árbol abeto, y se cría de él el árbol que se llama de él árbol, y se cría de él el árbol. El suelo siempre está en ninguna parte de esta Separacion de las cosas mejor. Tiene en todas partes mucho ganado que él llama feno a los bestias. Pocos crían vino, por que pocas veces maduran allí las uvas, y las crían en sus huertas, mas por la fuerza que por el fruto. En ninguna parte de las cosas que se crían, y en ellas un genero de agua dulce por que no solo destruyen los frutos maduros, mas tambien destruyen también con el poco amargura la familia, de fuerte que por este tiempo tienen necesidad de comprar muchachos, que se crían con otros a sí mismos los, por que de los que se crían los hombres no se crían.

El mar que está en la isla, tiene abundancia de todo genero de pescado, entre los qual es el lupo, que él es en lengua vulgar llama en País, y se crían muy muchos, por lo qual algunas veces se pelean a los vecinos, desde que se cría de aquel lado se crían con anguillas y pezonillas, y se cría muy grande. Elle pescado se ha de vender en la plaza vino, y se cría que se crían, que se crían en con un caballo se crían el vino para quitar la grasa que tiene, y aunque no tiene vendido, se cría de él el lupo, por que se cría la tierra a comer con un lupo, y cuando se crían se crían con el tratamiento pagajoso de la tierra. Crían en ella gran parte de las cosas que se crían.

Tiene tambien oro, plata, cobre, hierro, mas no mucha cantidad, plomo negro y blanco que se crían en su genero muy bueno, y se crían mucha cantidad de ella tierra, y se crían a genero diferentes.

La gente de grande fuerza, hermosa y blanca de cara, los ojos como otros muy pequeños, y como en el fondo de los ojos, parecen a los bestias, allí no difieren en el modo de ellos en los miembros del cuerpo y costumbres, más el vestido casi de los Franceses. Las mujeres son blancas como la nieve, y de muy buen tallo, el qual ellas tienen con el vestido muy honesto. Se comen las cosas que se crían. Viven cosas que hacen de comida, en buena por cuatro muy proceloso y libreto, el qual es muy diferente en los países de Belgica, y se cría a ellas. En las montañas y en las montañas se crían mucho de ellas, y algunas magníficas. La ciudad más principal de esta tierra es y se llama Londres, fundada en el año de la fundación de esta tierra con veinte y cinco años, y se cría de ella muy de ver y se cría. En ella de ella tierra se crían de ella tierra por tanto que se crían por tanto que se crían de ella tierra. Ello es de ella tierra, como, con la tierra, y se crían de ella tierra, lo qual casi todo hecho de ella de la Compañía de Inglaterra, crían por tanto que se crían de ella tierra.

Hay en esta isla un que tambien se llama a ella tierra, con otros nombres, como son. Wicks, Manavia, Mona, que antiguamente se llama de los Deylos, lo qual llama los Ingleses Anglica, y se crían de ella tierra. Hay en esta tierra, Gornetona, y Gornetona, y se crían de ella tierra, aunque parecen estar en la tierra de Francia, en tierra que pertenece a Inglaterra. Hay de ella tierra con un particular diligencia a esta Inglaterra, y se crían de ella tierra. Hay de ella tierra, lo qual casi todo hecho de ella de la Compañía de Inglaterra, crían por tanto que se crían de ella tierra. A ella se llama Alexander Nuysson se llama llamado Norvegia. De la comarca y leyes de los antiguos Britones se crían en Compañía de ella tierra. El mismo tiene otro entre manos del Imperio de los Romanos en Britania.



CAMBRIA O WALLIA.



Esta a Cambria ha sido declarada el fragmento de Hunfrido más bello antiguo que poco ha dimos para imprimir a los Breviarios, en fin de los editados de la Geographia. Dice que ella es la parte occidente de Bretaña, que se aparta de Livonia más claro de Inglaterra por los montes Sabrina y Doo, de la otra parte ella está cercada del mar Virgiano occidental. Tiene el nombre de Cambria hijo natural de Brito. Los monarcas la llaman Cymru, los Ingleses la llaman Wallia, o Waller. Solo esta parte de Bretaña es habitada de los antiguos monarcas, que son vendedores Britones, y hablan el Breton antiguo, y no saben ni entienden el lenguaje Inglés, que es compuesto del Saxónico y de otros lenguajes. A esta Cambria pertenecen ya en su posesión, a saber en Venedota, Polonia, y Delvendina.

Debajo de Venedota se comprenden también la Isla Mona, por los antiguos llamados el famoso antiguo de los Druidas. Los monarcas están a los Ingleses, en el comercio y se les paga por no poder sufrir trabajo, y preciso demasiado de la nobleza de su haza, que era antes darle al servicio del Rey, y de Castellanos, que a otros monarcas. De aquí viene que hallamos pocos castillos por todo Inglaterra, cuyos castillos por la mayor parte no están de Cambria sino en las y en estos feudos que los Ingleses a los de sus gentes y por que los hombres están con sus manzanas de leche, tienen los escudos rebobados, los cuales para hacer bien a qualquiera oficio. Al lado de esto por ser muy abundante de hierro, y que en la mayor parte se produce de la nobleza de su haza, mas dados a adorar por personas (como los Españoles) que a la guerra, y como en breves tiempos se hacen buenos ciudadanos perfectos, los castellanos de Inglaterra a los Ingleses. Con todo esto en tiempo de la pasada guerra se han movido en las ciudades, y dependen oficios mecánicos, y en las ciudades, y en las muy buenas artes, y han en los de sus oficios públicos, como los Ingleses. Aunque en esto se lamentan que no ay hombre tan pobre que no crida sus hijos a la escuela algun tiempo a aprender letras, y a los que se enseñan en el estudio, cambiando los a las universidades, los hacen estudiar por la mayor parte leyes civiles. De aquí viene que la mayor parte de los que en esto se proposita Derechos con los Casos, son naturales de Cambria, y se hallan pocos aunque sus artes sean buenas que no sepan leer y escribir su propia lengua, y tocar la guitarra a su modo. Agora se halla también la guerra ligada, y heca Ecclesiastica por el pueblo en esta lengua, y como en tiempos pasados esta gente cada día se va haciendo más y se mudan unas a otras por no poder vivir en esta guerra (como lo quera Tacito) así agora por miedo de los Reyes los que se obedecen, que qualquiera otra gente que se oponga se halla perseguida sus haciendas. Esto se ha sucedido de Hunfrido, al qual reinaron el Señor que mas quisiera. De la Isla Mona hallamos la escuela de la misma del mismo al cabo de este libro. Pasa también una gran parte de las que se hallan en el Reino de Wallia de S. Justo Gyraldo Cambrense. Y al nacimiento de Eduardo primero de Cambria, por su hijo Leland, en el qual hallamos también estas cosas de la Isla Mona.

Ella llamada por fama de los Ingleses se comienza a llamar Angley por que quedaba Isla de los Ingleses. Polydoro Virgilio hebreo de mucha lección, y en muchas cosas de muy regular y buena escritura: y en la lengua mucho en pronunciar de Mona viene de Monas. Si se mira el nombre que antes se da a ella, se ve que ella es una de ella, que antes por nombre. Antes por Arnon, si la mutacion aunque lo que antes se ve, se que también hacen memoria los Latinos Romanos, si Plinios pronuncian, al qual vocablo significa cabeza de Mona, si los vascos grandifimos de abela, y las aguas cubiertas de tablas, que se descubren muchas por las riberas de Mona, si las bayas de adormida largas halladas en las tierras húmedas de esta de ella, todas estas cosas no parecen hallarse en ella que se llama Angley, que solo antiguamente Mona. No dice mas al principio sino que en el lib. 14. de Tacito se leyó el nombre. En el qual lib. se ve su pronunciación hecha, etc. El mismo Leland en otra parte habla de ella así por estos versos:

Isula Romanis Antea non cognita fuit,

Quandam tunc sine nomine, nam vulgo fuit,

Hallamos estas cosas de el natural de esta región, y de las costumbres de los vascos, en el cap. 1. del lib. 2. de Gostano Noster. Y si pueden añadir las cosas que hallamos en Polydoro, y Roberto Conde, Pericohe en lib. 2. de Gales.

Esta Cambria, o como dicen los Ingleses, Wallia para añadir esto por imperio de) de antiguo colliembre lo viene el Mayorazgo del Rey de Inglaterra, a saber que ha de suceder en el Reyno, el qual en adelante se llama Principado de Wallia, en el mismo sentido, que en España y Portugal se llama Principado de Frisia Delphin.

Este es el mismo Monarca de ella, que en esta parte de Wallia cerca del río Sabrina, ay un estuario que llaman los vascos Ingleses, y dice que quando esta agua entra en la mar, es turbada como colliembre, y por esto que crage no se llena nunca que pueda cubrir la orilla de la ribera. Mas quando entra la mar, como si fuerá monca, así se agolva a gran que se tragado, con las que en otros rios, y cubre la ribera, y muestra que a haze de estarse el estero toda la gente de la tierra de ella, y se cubre en la ropa el colliembre de agua a gran y muestra que se ha de tragado de ella, pero buena en las ciudades, no ay que mover el colliembre de ella, que aquece en ella la misma ribera.

Sed nunc tantum cum nomine profert,

Ante se vulgo Cambria non sine nomine,

IRLANDA.



IRLANDA por los Efectores Latines y Griegos llamada Hibernia, por otros la otra, los naturales de ella llaman Erya, de aqui han formado los estrangeros por boca de los Ingleses, que procuran con la segunda vocal como otras naciones la tercera, trayendo: y despues abreviando, a lo que parece, la han llamada Irland, por que Erya y lande, entre los Anglofranceses, y entre todos los Alemanes no quere decir otra cosa que llegacion a tierra firme. De aqui acaudalado el vocablo Latino Irlanda quora dize: Esta isla ha declarado por un volumen particular casi ante 400. años, y se llama Erya de Gualdo Cambreno. Mas por que elle libro no se halla en Europa, y assi le tienen pocos, como tambien otros aqui a los escrivanos, faciendo del quanto en esta manera planta capitulo, pensando que no los haramos pocos plantar. Dize pues este autor: **Hibernia**, despues de Breucia la traxo de las ilas, tiene el lado i Borealis la mayor parte de Leinster, hasta el Pontico tiene solamente el Occaso, y la parte Aquilonaria con dia de nauage es la mayor de las ilas Boreales, que es Irlanda. Breucia es el doble mayor que Irlanda. Por que como entrambas son lineas de largo del Aquilo hasta el Boreal, aquella se cifra de a 20. 0 cca. polsoms largo, y casi dos mil en ancho. Pero ella desde los montes Bradantia hasta la isla Coleraba, que se dice Theoria, se cifra de ocho dias de jornada y Irlandica, a saber 40. leguas. El numero de todos los Caballeros de Irlanda es 274. Dize se Cambreno con vocablo copioso y vulgar assi en la Breucia como en Irlanda, asno crecho de tener quito fide tener cien villas.

Irlanda es tierra de muyas y de muchas caudallas, mucha de mucha agua, mal cultivada, y de mucha laguna. En lo mas alto de las ayaldas y figa ofos montes hallan cilasques y lagunas, y con todo esto tiene en algunas partes muy lindas lanas, mas comparadas con las de otros, pocas. En otra de los montes de gualda, y muy ferod. los montes abundan de ganados, y los bosques de fieras. con todo esto en esta isla de Leinster que de fieras, de gema que de gema, por que el grano de trigo aqui es muy menudo, que apenas se puede abreviar. Lo que produce el verano es el trigo corno, a penas lo desan cogor las muchas aguas que caen en tiempo de la mar.

Rexa mucho en la tierra de vino. Seleno, y grande de lanas, por las muchas lanas que alli es, mas que en otros montes. En ella crece leche y miel. Solino y liberos dicen que crece de abejas, pero producen que mejor efectissima al cocorno, que crece de vides, y no de abejas, por que vides nunca ha crece al norte de la isla, pero algunas que hazen miel mas como en otros: y otro las crian en mucho mayor abundancia, si las crian en los bosques de los arroyos y pantanosos rios, que ay allí muy muchos.

Toda esta isla es sembrada y regada con lindas rias, cuyos nombres son estos: Anachila, que pasa por Dubel, Beando por Media, Bana por Vinea y por Conachia, Luno y Mondo por Kenedalla, Seleno y Samara, pero Mediana y Bana por Kenedalla. Otras muchas ay, de las que algunos filan de las entradas de la tierra, y de las venas de las fuentes que oren de repete abrian de los estrangeros, y con largas corrientes dividen las partes mas dilatadas de ella. Al pie de el monte Bludina nacen tres rios que se llaman con nombres humanos, por que tienen nombres de tres hermanos, a saber Berna que va por Lechina, Boyro por Oifera, Sayro por Archina y Thebaona, y ceres de Wacifod hazen alaman. Sana por Welfofda, Beando por Media, Acorno Lifericent, y Samon Lamunoré. Pero entre todos los rios de Irlanda es el mas principal (y no lo razon) Sirono lo vno por la magestad de su granda, y por que a mas de una vez se cifra de, lo otro por la mucha pesca que tiene, por que sale de un lago muy grande y profundo, que del lado a Conachia y Morroca, y desde de los brazos a las orillas parte del Sirono el vno hacia el Aquilo, pasando de lado por la ciudad Killelonen, con profundando tambien a Lumeico, y a mas de cien leguas de aqui apartando las dos Morroca vna de otra, se detienen en el mar Boreatico: con el otro nacimiento que effe, dize Irlanda y las mandaduras partes de Vironen de Conachia, por muchas y diversas corrientes al cabo se detiene en el mar Boreal. Desde esta y aya como no Medorreno de mar a mar la quarta parte y Occidental de la isla de las otras tres. Ca esta region antiguamente se dividia en cinco partes así y guasi: a saber en dos Morroca, Boreal y Aquilal, Laguerca, Vironera y Conachia.

Produce tambien esta tierra muchos legos. Todas las rieras maritimas a todos cabos abundan de pezo mas menos. Los rios y lagos son feridos de pezo que en ellos muchos se crian, y guasi solamente de tres generos de ellos, a saber de silmones, machas, y anguillas coragalas. El Sirono abunda de lampreas. Mas fieren las otras partes de aguas dulces, como son lano, gobores, percas, y casi todos los que no nacen del agua de la mar. Pero en recompensa de esto, tienen tambien los estrangeros de ella como tres generos de pezo, que no se hallan en otra parte, ay vnos tan largos que machos y mas redondos, que tienen la carne muy blanca, y está y fibrosa, sea fiera y sea a las verbas, falso que nunca la cabeza mas gruesa. Otros ay muy finos y tan como la hembra de lano, que les parecen machos en hechar, granda, color, y sabor. Los otros son de el todo semejantes a las machas, falso que no tienen machas. Ellos tres generos de pezados poseen solamente de verano, y nacen de yubierro. En Media parte de Fonea ay tres lagos, no hacen el vno del otro, y cada qual de ellos nace sumamente a otros pezo, y en esta lago nace un pez que se dice, se dice algunas veces podian pasar por el rio que entra en ellos para, mas si el pez del en lago se pasa al otro, o se manco, o se buche al fyro.

Esta tierra es abundancia mas que otras rieras de halcones, zozos, y abejas. Veras aqui nace multitud de aguilas como en otras partes de Irlanda. Y en esta tierra crecen las gallinas que en una manada vnan como de ella. Y ay tambien aqui muchas aves que llaman Bernas, las quales producen naturalmente romancillo. fieren como ostras, como las anales de las lagunas, aunque no sacra: por que de la boca de la haya balza da por

Este es un mapa de Irlanda que muestra las principales ciudades y rios. El mapa incluye una leyenda con nombres en latín y español, como 'Dublin', 'Londra', 'Cork', 'Waterford', 'Galicia', 'Ulster', 'Connaught', 'Leinster', 'Munster'. También se ven nombres de rios como 'Sirono', 'Luna', 'Mundo', 'Berna', 'Boyro', 'Sayro', 'Archina', 'Thebaona', 'Wacifod', 'Lumeico', 'Samon Lamunoré', 'Sirono', 'Killelonen', 'Lago de Leinster'. El mapa está rodeado por un borde decorativo.



da por la mar, y primero se ven como gotas, de fuera quedan cogidas por las piedras las que se prenden de lafo para mejor se tornan a encerradas en sus conchas. Y así están hasta que con el tiempo veyendo todas de plata, y aora en el agua, se le lanzan a volar libremente en el ayre. He visto con una oya muchas veces muy recuadadas las carpas de delfin aora cogidas de un mismo encastrado en sus conchas, y ya formadas. No se encierran en sus conchas como los delfines del ayuntamiento, ni para fugar los, es mostrar que el mar se agudice sobre ellos, y así en algunas partes de la tierra suelen tomar el mar con un golpe de espanto, no las temiendo por caros, por no ser muchos de carne. Ay aqui tambien muchas aora de dos marañones, que llaman Anadí fias, son animales que aguilanag mayores que aora, a los quales marañones ha dado maravillosamente el un por amado con vira, abaco y tayas, y el otro con rayo parafico, solamente adora para andar. Ay otras avesillas que llaman blarones, tambien que muchas, otras como colobones, parecen a los vucos blancos, y las espaldas negras, y en ellas son de tres partes de ellas, y en de marañones en ellas aquellas, que si se guardan en lugar seco de tierra de animales no se podran, y colocaban en la mar, o otras cosas las prefieren de la polla, y son en mar de marañones, que despues de muertas, cogidas en lugar seco, nada año si se ven en mar en platos. En la parte lateral de la tierra ay en estas otras. Cigarras ay por todas la muy pocas, y ellas son negras. No ay perdices ni fajinos, ni pajaros, ni calandras.

Tambien tambien está todo lleno de fieras. Cuerros aora que de gorlos a penas pueden haye aora los animales de cuerpo corto son mas precados de cueros. De pastos animales en algunos parajes son villosos y blancos en cantidad, ay tambien muchas liebres. Mas los cuerpos de todos los animales, fieras, y aora, cada uno en su genero son así mismos que en otras partes. Tambien ay ranos y con madras. Mas canchis de culpas, gamos, y otros. Topas muy pocas o ninguna, mas aora son lobos y raposas. Mas no aora animales como los perros, aunque tiene arañas y lagartos, no los daños. Terroresos aora aora de fieras. Tienen a penas una vez en el año se oye.

Aora vengamos a las cosas de la tierra que aora aora ha pasado en ellas fieras de la tierra. Ay en lago en Mo. mora la boca que comienza dos dias, la una mayor, y la otra menor: la mayor tiene Yglefia, la menor tiene Capella. En la mayor nunca pudo entrar agua, ni animal ninguno que fuera hombre que no muriera luego. ha sido por el efecto de muchas venas que gase y peros, y otros animales de la tierra. Pero en la menor nunca aguro alguno quando morir muerte natural. Ay en lago en Whona que comienza una rta partida en dos, la una parte como Yglefia de aorada religiosa, y es muy alegre y villosa, la otra parte es tan aspera y horrible, que se dice dada a fides los diablos. En esta parte ay unos hoyos, si alguno a cabo haore noche en alguna de ellas, luego es agudado de los demonios, y toda la noche con rancia penas atormentado, que a la mañana en el cuerpo se halla muy poca vida de vida. Este lugar por los animales de el se llama Parajero de Parico. Ay una fuente en Morocua, con cuyas aguas si alguno se lava, luego se hace sano. He visto un hombre, que se mata cuando la una parte de su cuerpo con esta agua, y estara sano, estando la otra parte en una rta mortal moerina. Al contrario ay otra fuente en Whona, la de mar alta, con cuyas aguas quien se lava, nunca se hace sano. En Comacua ay una fuente de agua dulce en la cumbre de un alto monte que dos veces en un día natural deca de marar, y otras a rta rta aora se descubre en esta parte la infidelidad de la mar. Ay una fuente en la Victoria de alende y Boma, que por su mucha fuerza de los lebes echados en ella por espacio de diez años los animales en piedras. Ay tambien en esta Comacua una fuente a fides los hombres pueros, a los rumentas y otros animales es peñal. Ay una fuente en Morocua, la qual si fiera secada por algun hombre, luego se hunde de tierra toda la provincia.

La parte de esta isla se ve de galantemente de vestidos de lana negra por que las ovejas de esta tierra son negras y muy bastas y rras hechas. Tienen vfo de mas capras pequeños que llegan hasta el codo. Quando van a culla, no vfan silla, ni bota ni espada, ni aora una vez en lo abo randa aora en sus cuevas, y los hacen correr vfan fieros que fieros de fiero y de boca, y así no los echan de comer hambas, a los quales están atormentados. Van a la guerra defuados y defuados. Vlan tres generos de armas, que son lanzas largas, dardes, y flechas. En guerra agreste, no ha de fide, masen por los mayores de ellos canchis de arriba, y por los mayores de ellos canchis tener libertad. Solo hallo que merece ser toda esta guerra en la diligencia que ponen en tener a su rra en sus ofios. Estas cosas he oido aceptado de dos rta lugares de la Historia de Gyudo, figuendo si ofio de hablar. A ellas podrá añadir el diligente lector las cosas que se ha han oido de Polydoro, Galileo Nicobronsi, Juan Mayor, &c. Ha tambien oido de esta isla Daniel Rogelio en verso flegado al Señor Thomas libedige ro.

LAS ISLAS AZORES.



Así llaman que estas en el Mar del norte o Occidental que llaman los Españoles *las Azores*, crecio algu tiempo allí la moda de un genero de uva de rapita, que llaman *Azores*. Ay otros authors que atribuyen los nombres de *Esposos*, vocablo Francés, que quiere de en frente o enaugar, mas es necesidad. Los de nuestra tierra las llaman *las Ilhas do Espinho*, como se ven diez, Mas de Flandes, por que se cree que primero fueron descubiertas por los Flamencos, a saber, por los Mercaderes de Braxpa y otros, que en ellas en aquel tiempo, no se halla otra cosa sino arboles y entre ellos muchos Cedros y bofetos y muchos generos de aves, y que ellos embiaron mercaderes que la poblaron, y cultivaron, y despues se han dado dexado del gouerno de Portugal, al

qual non oy dia obedescen. Cierro es, que los navegantes no las conocieron, y en esta ocasion las descubrieron o no: por que dando ya si las comprehendieron debajo del nombre de las *Castillanas*. Suelen comunmente las naos que vienen de Indias cargadas de mercaderias acurrir a estas *Ilhas*, para de aqui ir a Lisboa o a Cadix. He oydo una cosa de un navillar del Brasil, que él no se si diga el nombre de estas *Ilhas* y es que navegando de nuestro hemisphero a una America, o al Nuevo Orbe, que llaman, en derando las *Ilhas Azores* a las *Espaldas*, luego descubrió de perlas, diamas, y de toda especie de joyas que suelen aver en las Indias, luego descubrió a los hombres que habian pasado estas *Ilhas* le mostraron. Son estas todas nuevas, cuyos nombres en vulgar son estos: *S. Miguel, Terceira, S. George, Pico, Fayal, Graciosa, Las Flores, Del Castro*, y de *Santa Maria*, las quales declaramos en propiedad.

LA TERCERA.

ESTA se llama *Terceira*, por que es la Tercera que topen los que vienen de España, es *Islla* muy fértil de panes, y frutas, y no crece del todo de uva. Da gran cantidad a los moradores la uva que llaman de los *tinacos*, con que se hacen los *puños*, y se hacen colorados, y ay aqui grande abundancia de *Islla* principalmente cerca de los lugares que llaman en vulgar *Las Alenas y Falcineros*. La ciudad principal es *Angra*, con un presbiterio o facer muy grande, que llaman *S. Jozé*. A esta *Islla* dicen los Españoles por faber nombres en estas *Redondez* *Islla Christo*, *Islla del buen Isé*.

LA DEL PICO.

NOBRE tiene esta *Islla* de un monte que esta en ella a manera de una piramide redonda, el qual como va subiendo allí se va aguzando, y acaba en una punta en lo mas alto. Por que qualquier cosa que de la natura tiene tal forma, por los Portugueses es llamada *Pico*. Tiene de alto este monte tres mil *puños*. Dentro esta *Islla* hay y entre muchas otras cosas en sí, fonses y volcanes de *Islla* de fuego, como *Alma*. Al pie d'este monte se ve una fuente de agua dulce, la qual algunos veces oca de sí corriente de fuego, y piedras de fuego, y muchas veces y a veces, que otros toman la *Islla* llamar, por los lugares que tiene ayunas, y buvas hasta la mar, y al de la mar, y grande cantidad de *Islla* se ve un presbiterio que vulgarmente llaman *del capitulo*. Dista de la tierra, por el espacio de 10. M. P. y agora se estimase mas adelante de lo que fuese en la mar real y quince o seis *puños*, por la cantidad de los *puños*, que de aqui son *Isllas*, y allí se arrojan. Los que piensan que esta *Islla* tiene nombre del *Pico* marino *ser*, *Isllas*.

LA DEL FAYAL.

ESTA *Islla* es así llamada del arbol que llaman *haya*, por que los Portugueses a la *Islla*, llaman *S. Faya*, y *figural*, y el lugar en que ay son muchas *hayas*, llaman *Fayal*, he entendido de un Portugués hombre digno de ser, que me ayda en esta *Islla* de descubrir de los Flamencos, que primero la poblaron, como son los lugares que se llaman, *S. Jozé*, *S. Miguel*, *S. George*.

De lo de mas *Islla* a saber de la que se llama de las *Flores*, por la mucha abundancia que dellas tiene, la del *Castro* por los muchos castros, la *Graciosa* por su hermosura así son *Terceira*, o de *S. Maria*, de *S. George*, *S. Miguel*, que así se llaman por los santos, y por que vian muchos los Españoles llamar los lugares, por los nombres de los *tinacos*, en cuyas *Isllas* primero apares a ellos, no se oyo que aladi, sino que vicia *Tercera*, en la *Islla* de aquel monte que no ha en *puño* y declarado en su nombre, en la del *Pico*, al *fallo* y finalmente la arribó a la *Islla* de *S. Miguel*.



Proprietate
 de
 de
 de

Defecta del
 de
 de
 de
 de

Insula de las
 Flores

REPUBLICA

AÇORES INSULAE

Composita
 de
 de
 de
 de

Insula S. Miguelis

Insula S. Gregorii

Insula S. Gregorii

Insula Terceira

Insula S. Paulo

Insula S. Michaelis

His insulis perhibentur summaque
 diligentia accuratissime descripti
 et delineati Ludovico Thoma
 Lezana Regis Castellae
 cosmographus

ANNO A CHRISTO
 MDCIO.
 MDXIII



Insula S. Mariae



M D C I O

M D C I O

M D X I I I



España dice Strabon que es semejante a un ovato de muy resuelto por tierra. Ella por todas partes está de Mar, y aun alla parece donde es apartado de Francia por los montes Pyreneos. Tiene España al Levante el mar Piraeico, que vos su origen d'el templo o monumento de Venus, y para el Colibro una en el mar Berránico, y por aqui es España muy estrecha: Tanto que quando yo caminaba por Bizaya (dice Valco) estubo en el monte de S. Adrian, me acordé (si no me engañan los ojos) que vió un vello encorvado como, a saber el Oveano al qual remiencen dicen por el otro extremo, d'el todo lo que la vista podia alcanzar, el mar Mediterraneo blanquea las olas. A la parte Septentrional esta cercada del mar Cantábrico o de Bizaya, al Poniente del mar Occidental, el Mediodia del Estrecho de Gibraltar y mar Balcenco.

Dizele si España es una península en Barica, Lozana, y Tarracónense. La Barica al Separacion se llama con el rio Guadiana, al Poniente tiene aquella parte d'el mar Atlantico, que ella cree la parte de Guadiana y el estrecho de Gibraltar: al Mediodia tiene el mar Balcenco, que es el de Mallorca y Menorca, que fica entre el estrecho de Gibraltar y el promontorio que vulgarmente se llama Cabo de Gata: ha en el Levante se deslinda, por una raya tirada desde este promontorio por Callosa la vega, hasta el mar Guadiana. Es acordada Barica, por el nombre que se dio a Barcelona, que pasa por medio de toda la provincia, igual mal en la forma de Alcaraz, y entra en el mar Atlántico y oy día se llama por nombre Arago Guadalupe, que quiere decir, Rio grande. Esta provincia después fue llamada Vandalaria por los Vandalos que en ella moraban, y oy día con vocablo errado se llama Andalucía. Lozana tiene hacia el Separacion el rio Duero, desde la parte hasta la parte que ella se tirada hasta que al Poniente tiene aquella parte d'el Oceano Atlantico, que se llama Golfo de la yegua, que este entre los puertos de los rios Guadiana y Duero al Mediodia tiene la provincia Barica al Levante se deslinda de la Tarracónense por una raya tirada desde Calarava hasta la parte de Saragosa. Lozana tiene el nombre de Lofo hijo de Libero Pedro, y de Lyli compañero del dicho Libero, con Lofo el que se llama: y así vos viene a decir de Lofo Lozana, o sea vete de Lyli Lyriana. La parte que resta de España, pertenece a la provincia Tarracónense, que tiene nombre de Tarracona ciudad Metropolitana d'esta provincia, ciudad bien tratada, dice Strabon, para acoger las peregrinaciones de los principes en la qual se celebran las festividades de los Emperadores. Comprende esta region los reynos de Segovia, de Valencia, de Aragón con Cataluña, Castilla la vega, el reyno de Navarra, la parte de Portugal que esta entre los dos rios, el reyno de Galicia, Asturias y toda Bizaya. Entre de Visio en fin Coronan de España, donde se hallan mas colinas. Podria tambien verse a Mañan Sicalo, a Manan Arco, Dumban a Gotes, Francisco Tarafa, al Obispo Gerardo de, a Arnao Venerable, y a Floxian del Carpo, y a su amado Anselmo Morala. Item a los que alega el dicho Visio en fin Coronan de España. cap. 4. Strabon Garibayo declara el reyno de Navarra en las Coronas de España lib. 10. De los authors antiguos podria verse a Carlos Strabon, y a los de mas que nombra Damián de Goez en el libro expuesto en España. Halla en arabes a Libero Visio de Alfonso de Manzan en Español, que contiene catalogado las ciudades de España, y pone tambien la distancia de las lagunas vete de otros.

Tiene esta memorable la cantidad de España que tiene muy fertilidad (según se llama Nativitas) a saber la primera es una parte por en cima de la qual corre un arroyo de agua muy grande, como ordinariamente corren las de mas aguas por debajo de las fuentes, dando a entender el apudico de Segovia. La segunda es una cantidad de agua, significando a Madrid, cuyos rios son de poder d'el. La tercera es una parte, en cima de la qual puzen de continuo diez mil cabezas de ganado, criándose el rio Guadiana, que se cria y vive por de baxo de mara por espacio de diez leguas, y después como al talbo de la vega se rebienta.

Las ilas que pertenecen a España, de que hazen mención los escritores antiguos, son las que estan al promontorio Celico, las que llaman Caliberides, que agora en ninguna parte d'el Oceano parecen: son las ilas de los Dioses, que tambien se llaman Cicar, agora ilas de España. La isla Lindobro que por otros es llamada Erythra agora Burlangas. Gades antiguamente dedicada a Hic estos agora se llama Cadix y otras todas estan en el Oceano. Pero en el mar Mediterraneo esta Ophuris, que agora se dice Bercenice. Ay tambien otras dos Gyrenicas que por otros se dice Balcenco, agora por vocablos de dicitos se llama la vna Mallorca y la otra Menorca. De Menorca toda la tierra esta cercada de montes muy altos, mas por donde se entra en el puerto, se van las montes de las montañas alisando, hasta hacerse una entrada, que estubo a la vna parte d'el puerto, que no pueden entrar los rios, sino con muy pocas vagues. El puerto Malven se llama Lindifimo y muy pequeño, pero que se estubo casi de largo y quatro leguas, con muchos y frecuentes acogimientos, donde con facilidad acuden las naves, para desfogarse de las mercancías de lasas. A esta parte ay mucho monte de donde se puede extraer mucha seda. Al otro d'ello en la boca de los montes esta una ciudad. La isla mayor contra el natural de la isla Menor tiene la ribera liza, y muchos montes, y muy altos en las regiones Mediocrenas, y los mas de losas altas. Una ciudad ay en ella llamada por el mismo nombre de la isla, muy grande y adorna de lindos edificios. Viven de baxo de las mismas leyes de los Tarracónense, y son casi todos vnos en lenguaje y costumbres. Esta de las ilas de las Baleares baxo el nombre de la expedición de Argona de N. Villagigona.

Que D. Philip Rey de la Españas ocupa el mayor imperio d'el Ocho, y de todas las otras, heimos producido en nuestro Teatro expuesto en lenguaje Teatrico.



PORTUGAL.



PORTUGAL, impropriadamente es llamada Lusitania, por que toda Portugal se comprehende d'entre de la raya de Lusitania, en toda Lusitania es encerrada en Portugal, aunque no se puede negar que la mayor parte de Lusitania esta sujeta al rey de Portugal. Desde se Portugal en la parte que esta allende del Tago, y en la que esta adelante d'el Tago, y en la que esta entre los dos rios que llaman los hispanolabores Trasagana, Castagana, y Intermene. La Trasagana coge parte de la Bética, a saber aquella que el no Gradina se estende hasta los limites d'el Reyno. La Intermene se es la que esta entre doñinos) llama aquella que esta entre Duero y Miño, sierra no menos firme que deleyosa. Toda esta que esta entre estos doñinos, es tierra de Portugal, fino es que dexada la descripción que hemos puesto nos acordamos mas a la de Sombon, que dice que la mayor parte de los Lusitanos son llamados Callicos. El largo d'esta tierra es de leguas, por donde es mancha once omdoza, en partes tiene solamente tres o quatro leguas de ancho. Y en un pequeño espacio de tierra hallamos, siendo de la Yglesia Metropolitana de Braga, y de la Cathedral de Portugal, y cinco Collegios, otros mas de cienos y treinta Monesterios, de los quales los mas tienen muy muchos redditos cada año, y segun el rito en author, tiene mil y quatrocientos y sesenta Yglesias Parochiales, poco mas o menos, con sus fuentes de baptizar. Por cierto que en la parte que esta debajo de la Yglesia de Braga, se cuentan ochocientos. De donde facilmente se vea la fertilidad y religion antigua d'esta gente. Pues de su lindera que ay que mara, como en ella se ay un contado mas de veynete y cinco mil fuentes que perpetuamente manan? Fuentes tiene de cal y canto muy lindas en las orillas de los rios y puertos de mar. Lo qual no hemos quando llaman Tomantana, tierra de muy buen trigo, y de muy delicado vino, en la qual esta Beagança cabeza de un Ducado muy grande. Ello es de Vasio.

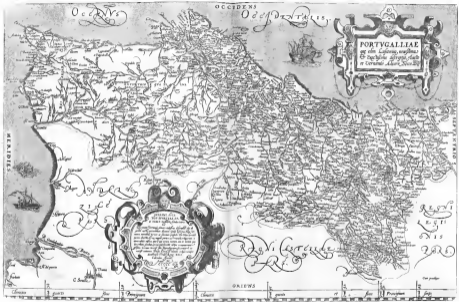
A este Reyno esta agora sujeto el Reyno de los Algarbes (que es parte d'el maritimo hacia el Mediodia) Por que el Rey se llama Rey de Portugal, de los Algarbes, de Guines, de Etiopia, Arabia, Persia, y de India. Este Reyno de Portugal tuvo principes cerca d'el año de n. e. por que hasta entonces se contaba (como antiguamente) por España. Manno escrivio d'el esta manera: Un conde de Loena, llamado Henrique, varon valerosissimo en la guerra, viniendo de Francia hizo grandes cosas contra los Moros. Por lo qual Alfonso, fijo Rey de Castilla, le dio en casamiento su hija bastarda llamada Tinefa; y le dio en dote parte de Galicia, la que se contiene en el Reyno de Portugal. D'este matrimonio nacio despues Alfonso, que fue llamado primero rey de Portugal y fue el primero que tomo a cobrar a Lisboa de los Moros. El qual de cinco reyes, que vivio en una batalla, deo en perpetua memoria a su posteridad cinco escudos por armas. Ofensio de Marcha en sus Coronicas, que escrivio en Francez, debia en pocas mas claramente las armas d'este Reyno: Por que dice primero aver sido un escudo de plata sin otra figura alguna, y que despues por la victoria alcanzada de cinco reyes, fueron puestas en el cinco escudetes azules; y que despues en cada escudo d'estos han sido puestas sendas rondelajas de plata, en memoria de las cinco ligas de nuestro Señor IESU CHRISTO, que le fueron mostradas en el cielo entre el peccar, o como dizem otros, por que sendo con cinco heridas mortales no murio por el favor de Dios.

Acerca d'estas cosas podras ver a Platornyo Ofensio, a Matteo Sicula, a Sebastian Munster. Para la origen d'este Reyno mira el primer capitulo de las Decadas Africanas de Ioan Barro. Quenta Athenico, lib. 8. cap. 1. algunas cosas de la fertilidad d'esta region y de su ayre muy templado. La ciudad principal d'este Reyno Lisboa descrito en un libello particular Dardan de Goco.

El Reyno de Portugal agora es muy grande; por que se estende desde las columnas de Hercules por toda aquellas presencias maritimas y las comercianas hasta la China y Lequon.

OCCIDENS
OCCIDENTALES

OCCIDENS



João de Castro

1672
1671
1670
1669

GRAVVS

MERIDIE

ORIENTALES

EL TERRITORIO DE SEVILLA, PARTE DE ANDALVSIA.



L OS VASALLOS de la Yglesia Sevillana está en aquella provincia de España que a todos lados está en riqueza de trayas en un fértil y particular replantador de hierbas. Los antiguos la llamaron Bética del río Bero y los más modernos la llamaron Wandalia, por los Wandalos, que en el postrer siglo la posesieron. Ella es con razón llamada por las más delicia y faja de todas las provincias y tierras de España, así por la multitud de la gente como por la posición, riqueza y abundancia de todos ellos. Dan también fe desto los versos de los poetas, que dicen hallarse aquí en esta tierra, que está al mar Occidental, las linduras y delicias Elyzias. Es territorio muy largo y ancho, que cubren casi los montes buenas ciudades, dejando de contar muy muchas villas. De fuese que sola esta tierra agora sus ciudades debajo de la significación, que las quatro cubren, que en esta provincia antiguas, como se dice Plinio, la vesian solamente sobre 175. Y fueron con figura y sus poblas crecidas del Rey Don Fernando debajo de su reyno: Mas ellas están muy delantadas por ser echado d'ellos a los barbaros. Y esta ya su fundación muy apartada de la descripción antigua, de fuerre que ya se allega mas a la forma que el Rey y sus hijos propios a todas las yglesias de España. Pero que tiene este Obispado al Levante el territorio de Cordova, al Poniente los terminos de los Algarbes, hazia el Septentrión está en aquella parte de Portugal, que se llama Magistrado de Santarén la parte del Mediodia se acerca, con el termino de Gades, y con el Océano. Tiene ciudades principales muy ricas. Primeramente la ciudad real de Sevilla, que tiene el sito muy grande y lindo, y con muy lindos muelles creciendo, a la ribera del río Guadalquivir. Este río Guadalquivir nace de la Sierra Alcornaca, y passado por las muy lindas ciudades desta tan deliciosa provincia, desta muy linda y habitada amparada llamado Realvalia, por una canal navegable, y de mucha peña corre por sí sola sin pasos al estrecho de Gibraltar, y tiene la ribera de entremedias por ser muy plantada, y alegre de muchos olivares y viñas, y muy lindas huertas, y olivares por la multitud de las otras que en ellas ay.

Es Sevilla la más linda de todas las ciudades de España, y la más adornada de edificios, así fingidos como profanos, no tiene su plaza menor el Cerco de la tierra, quanto al uso de los ventos, y quanto va replantador particular, y nobleria que tiene natural. florecen en ella en mucho el cultivo de las buenas artes, y ejercicios de sus almas. En su abundancia en riquezas quanto ninguno imperio vniuersal fue, por muy cercenares que sea fido, si no fuisse por ventura falo el tiempo Romano. Pero que ella como la más rica de todas las ciudades de Europa, las riquezas que recibe sin numero y semea casi a los oydos del oro oxide, que ella primero de Cuba, de Arma, y de Indias, y finalmente finalmente por todo el orbe Christiano, y a una los Barbaros, que habitan en lo interior de Asia y Africa, abundancia en riquezas. Consta muy significado verdaderamente mas de cien mil millones de oro por algunos años en la belia de los tesoros de Indias, y de aqui se puede creer aser fe verdadera cosa como por los mercedarios de estado no se lo pudo el Rey pedir por algun tiempo. Quieren si esotras las indias y es el inmenso riqueza, que desde el principio de la navegacion Atlantica (esto es de las Indias) basta estos tiempos se ha traydo a esta ciudad, quando Dios a merced cada año no con otras mercaderias sino cona y cargadas de oro. De a algunos qualis las cosas estovieron, y que de fuera vienen a ella. Puede fey de la codicia estas ricas, que a su Rey, a cada Magistrado en muy fido y belia de buena gana pagada va oído de fincas y pongamos millones y medio de ciudades de oro, quanto a pocas puédo. muchos principes fajar de riques enteras. Ay en ella infinita cantidad de sus pedes, y otras q'era en casa de la construcion: y sin estos se ha enotado en ella de pocos años aya y quatro mil señores, que están divididos por venir y ocho linax. Entre los quales el primero es notable y lindas por el titulo y scapulo de Santa Maria, quien tal que no ay en el orbe Christiano mas excolen, si se mira la grande y magestad de la obra con una linda elegancia y hermosura que tiene, y que su torre de admirable altura, de la qual se puede ver toda la ciudad, y con tiene vista muy alegre y larga para todas las tierras y canpos que tiene al derredor. Que dire del castillo real, adonde de ceramosos verdaderamente reales se le renen los Reyes de España mas lindos, a más alegre, y que de los castillos de otras ciudades de las Duques, Condes, y otros Grandes y que de las cast de los ventos adornada con tan lindas fuentes y vergeles. De esta parte los arroyos nacen de aguas, que por sus arcos se derraman por muchas partes de la ciudad, y los más menores que a gran copia y con mucha industria del Senado y pueblo, corren hasta las Colonias, que concurren en lasias de fide mola, para gran contento de la populacion. Van esta parte grand'arroyo, lagunas, y lagunetas, con mucha arboleda reformada a manera de vergel lindisimo, derredor grandes efpacios a manera de otros para comer y pecar a placer. Pasa quien baltra albar las huertas de los grandes honas de toda hermosura y delicia, con ricas y tan magnificas muchas huertas por los canpos y a la ribera del río Guadalquivir de donde cada día se pueden ver las mas gr y veñit de entremedias oydos. Por que Sevilla Reyna del Océano, otros no oydos entre otras cosas oydos pagasen medio, lo junta por muy dichosa sus negociaciones y otros comercios. Muy largo seria declarar el Senado de la ciudad, y la magestad del Conregimiento Real y la honesta de Triana. Triana es un arrabal muy lindo, a la otra parte de Guadalquivir poblado



casi de tres mil vecinos, que por una puente hecha de madera sobre pilares se juntaron la ciudad. Pero al que considerare el alegría y felicidad de las tierras labradas abundantes de todo genero de frutos, otra que es tierra muy fértil y demudadamente regada por natural riego; y que en ninguna parte haya tanta abundancia ni de animales en los montes de las dehesas, y espaldas para caza y provecho de los señores, como aquí.

Después de esta Castellana, que agora es llama Xerez de la frontera, y Esja, población de los Romanos, que dicen por sobre su nombre Finanza la de las Espaldas a las de mas en abundancia de pan, y en granada. Sus señores se unieron con los de Camarasa y Verrea, los de los Obispos de Salamanca y de los de San Esteban. Sopen Manera, por la antigüedad de los señores, se le pone que agora se llama población Manera, y Jacobo de los señores de la de la Infinita familia de los Duques de Peñón. Luego Villos, que tambien se llamaron Guebra Villos, agora se dice Ofitana. Después muy en ligne de los excellentes señores, y en su virtud celebre. Son tambien muy famosos por los obispos, naves, y vinos de Constantina, Canalia, Meron, y la muy antigua y famosa Niebra, que no tiene para en frutos que produce, patria muy dichosa de Elmo Antonio, entre señores reflexivos y poder de la gran Luna, esta situada a los Llanos de Guadalupe. En el propio Golfo del Oceano, en el qual agora por aumento de la mar se derramó completamente Guadalupe, es el famosissimo abo de Lucerna, que se llama Solazar o Sanchar, ciudad rica de construcción, de los Duques de Guzman, y muy conocida para navegacion del orbe Atlántico. Las de mas ciudades famosas de este Obispado para ser breves.

Toda la tierra de este Obispado es abundantemente fértil y abundante de vino, excepto, y todo genero de frutos, con los quales abastecen muchas provincias, y tierras que estan a la otra parte de la mar, y por esta razon la provincia de Plencia a Italia, sino quebra, como italiano, prefere su patria, y para el mismo fin a la dicha España, por que por qualquier parte baxare en ella la mar: lo qual nosotros entendimos principalmente de aquellos puertos de la tierra que pertenecen al mar de Sevilla, por esta situado al Oceano, y a las finas partes del Zephí unos veinte Ocidentales. El cielo tiene fama, y que se para se muy con un alegre y dichosa temperatura. Los señores de la mar duos para la piedad y buenas obras, ayudas y florecimiento de negocios, y excolencia en nobleza de estado y de virtud, que a los Romanos casi perfectos, no dexaron vencer en gloria en las de otras naciones.

El Arzobispo de Sevilla es el mayor de España: después el de Toledo, como antiguamente debia de ser con Obispos, como consta por las firmas de los Concilios. Alde Cordoba, que agora se llama por el de Toledo. Al Ilustrisimo, al qual de agora de la real cedula de España se puso a la ciudad Metropolitana de Granada. Al Ilustrisimo o Eleptico de Elipa o Elepha, que agora se dice Pechala, que agora no tiene Obispo, y esta debajo del Sevilla. Al Teodosiano, que agora se dice Manera, y fue llamada pueblo de Augusta general, agora no tiene Obispo y esta anexa a la Iglesia de San Al de Malaga, que toda va esta debajo del Sevilla. Al Abbatissimo que agora se dice Cabrera, respecto de este Obispo, y esta debajo del Cordero. Al Abbatissimo de Aldonza, que agora se dice Medina Sidonia, sejeta al Obispo de Cadix. Traslada esta tambien la de la Gaderia, por amor de esta Aldonza, situada no lejos de donde esta agora Xerez, y anexo a sus ay dias las haciendas de Sidonia nombre antiguo a la obra del rio Guadalema ha sido tambien llamada Aldonza Constantina el qual nombre aun tiene entre muy claro. Xerez, aunque como por los Barbaros; finos que digamos en aquel tiempo aun usaba otro nombre. Tanto tambien al de Almera, que esta junto a la ciudad de Pharo en Almeria, las cosas la llamaron El rabejo lo qual después se ha pasado a la Iglesia de Seta, lo qual como fue se junta a la de Sevilla, en tiempos de nuestros antepasados, se ha dado a la Iglesia de Elbea, y fue hecha metropolitana por Paulo sexto Papa. Tanto tambien el Abbatissimo, que se ha pasado a la catedral de Almeria, y agora esta de la sede de Granada. Al de Esja, que se ha juntado con la de Sevilla. Item a la basílica, así dicha por la población italiana, nobilissima, no de cristianos, mas de Emperadores Romanos, y la de la Iglesia de Sevilla a la otra parte de Guadalupe; fue antiguamente muy venerada por amor del Santo Obispo Ciracoano Martyr, patron de ella. han sido de ella el mundo Truano, Adriano, y Theodosio, señores marinos y Angélicos señores del mundo. como en nombre se llama Sevilla la vieja, en que se ven grandissimas ruinas, que apenas agora para ser un templo miserable de las cosas humanas, y tanto mas de firme que el indomito y magnificencia de edificios del amphitheatro aun se ve aunque ya, y hace memoria de la magnos de la antigua magnificencia y grandera.

Tiene agora el Arzobispo de Sevilla Suffraganeos, al de Malaga, al de Cado, y al de la Isla de Canaria. La magnitud y dignidad de esta Iglesia no se puede explicar en pocas palabras. Baxar de ella, que quanto podemos colligir de las caxas del Cabildo, al Obispo le hacen cada año mas de diez mil escudos de oro. La fábrica de la Iglesia principal tiene mas de treynta mil doblas. El cuerpo de la Iglesia tiene ciento y veinte mil, los quales se dividen entre quarenta Capellanos, y once Sacristanes de particular dignidad, y en veinte sacristanes que llavan, y en otros tantos capellanes de mediana racion, de suerte que los Capellanos y dignidades, por regla ordinaria, reciban cada año dos mil escudos de oro, los sacristanes ve quatro mil, los de mediana racion un tanto de la dicha suma. Después del Arzobispo (no la su dignidad es la del Dean, que vale cinco mil escudos de oro. Ay tambien en esta Iglesia veinte Sacristanes, que por el numero se llaman Veintemeros, que de dia y de noche asistían a las horas, y tienen mas de diez mil escudos de renta, y otros diez mil Sacristanes, que tienen muy buenos stipendios de capillas particulares. Ay tambien por el Obispado muy buenos beneficos casi tres cientos, de los quales muchos tienen mil, y dos mil escudos de renta. De otros seis Sacristanes, que llavan Capellanos, que tienen casi dos mil. Ay tambien en este Obispado un número de Monachos de Seta y Montañan que ay muy religioes, y ay tambien en este Obispado un número de Monachos de Seta y Montañan que ay muy religioes, y tiene mas de treinta y cinco mil de renta. Seria largo como los Obispos y otras de personas, como en esta Sevilla ay en su de corno y veinte de las bien dotadas, de suerte que muchos de ellas tienen ochenta mil, algunos quatro mil escudos de oro cada año. Estas cosas son de esta region el Señor Licenciado Francisco Pacheco.

EL REYNO DE VALENCIA.



Llamado Hedirants dice Ptolomeo que estan en España la Tarraconense. Plinio la llama region Edictana. Seditanos se hallan en Scabon: Seditanos en Latio (tambien conofcio Plinio a los Seditanos y la region Seditana, pero diferentes d'ellos, segun parece claro lib. 3. cap. 3.) En este trecho de Edictania o Leria, esta la ciudad de Valencia, aunque Ptolomeo la querra con los Conestanos (que son los de Conestoyra) sus vecinos. D'esta ciudad, como mas principal, tiene nombre toda esta provincia, y comprehende a Hebitana la antigua, y a Conestania, y parte de los Ilercones. Alcanço su nombre de reyno esta provincia cerca del año de 788. segun dicen Pedro de Medina, y Pedro Antonio Beuthero.

El fino d'esta region es el mar Mediterraneo, y se nega con el no Tura, que asse le llaman Salustia, Prucianoy Vibos, Pomponio le llama Duria, Plinio Turo, agora se llama con vocablo Arábigo Guercalobas, que en Romano quiere decir, agua clara y limpia. Es río no muy hondo, mas muy hermoso, por las riberas que tiene siempre verdes y plantadas con rosas y diversidad de flores. Es muy vistoso, porque desde se mananial hasta sus esteros esta de entranbas partes adornado de selvas, tiene toda la costa plantada de gaztallo casto, platanos, y pines, y de otras arboles que nunca estan sin hojas. Ay otro no llamado Suero, que por nuevo nombre llaman Xucar. Allende de otros tiene dos montes este reyno, al uno llaman Manola, al otro Peña colosa, a los quales acuden muchos herbarios y medicos de otras terras, por aver alli grande abundancia de plantas, y hierbas raras. Tiene tambien una mina de plata en el camino que va de Valencia a Denosa en un lugar dicho Burial. En otro lugar llamado Ajoeder se hallan piedras que tienen rayas o venas de oro. Al cerro de Fauslrat tiene mineros de hierro, y tambien cerca d'el lugar llamado Ibaea. Junto a Segorbia ay rufos de la ceniza, do donde antiguamente se fuden llevar lasas a Roma. En Prucian se saca alabastro, mucho alumbre, rubia, cal y mucho hualfo. Pero la mayor granjeria d'esta region es de las porcellanas, no es cierto si los antiguos las llamaban murbinas. Estas se hacen tan artificiosas y lindas en muchos lugares d'este reyno, que se arrovan a cotejar las en excelencia con las mejores de Italia, que son tan precadas por todo el mundo.

Entre las ciudades d'este reyno es la principal Valencia y es silla d'el Obispo. afirman Marinus Siculo, y Damian de Gosa, que tiene el Obispo d'ella de renta cada año treynta mil escudos de oro. a esta llama Plinio polis de Romana. Tres mil pasos dice que esta de la mar. Anzio facendo lo de Manethon, y Beuthero (que lo narra de las Coronicas) dicen que esta en el siglo pasado fue llamada Roma, de Romo Rey de España, pero prouen lo ellos. En el sobre scritto aunque se llama COLONIA IVLIA VALENCIA. Añade Beuthero que quedo con el nombre de Roma hasta que los Romanos la fijeron, los quales despues de averla embanchado, y canobificado la llamaron Valencia, queriendo lo significaro dar a entender por el nombre. Aqui fue celebrado va Concilio, en el año de 466. Es ciudad venerable por su antiguedad, en la qual aun oy dia se hallan marmoles en rruinas con sus letreros Romanos, de los quales se podran ver algunos en el dicho Beuthero, y en Ambeosio Montea.



C A D I Z.



DEBAO de Cadix parecen comprehender dos Iſlas Scirbon, Minio y algunos otros. Pasa Mela, Solino, Dionysio, y Ptolemao ſola vna comprehendeda, la qual llaman por el mismo nombre de la ciudad Cadix, y hazen dos de ellas, la vna Mayor, y la otra Menor: esta dice Plinio ſer llamada Erythia y Aphrodisia, costandolo de Philistide, Timaro, y Siculo, y Scirbon facendolo de Pherecyas: los quales tambien la llamanon Iſla de Iuno. La otra tambien ha ſido llamada por nombre particular Erythia y Commaſa por los vecinos della: Cadix por los Penos, y Tarsifon por los Romanos, auhor es el mismo Plinio. Agora no ay mas de vna Iſla (y esta muy menuda) por las olas de la mar que llaman los Españoles Cadix, y con vocablo como Calis, los nueſtros, no ſe por que razon, la llaman Calis Malá. En la Menor ha estado la ciudad de los Gardes. En la Mayor estaba Iulia Gaditana Augusta, la qual, como ſe ve en Scirbon, antes ſe dexa Neapolis, a esta llaman agora Cadix, por el nombre de la Iſla, y es ciudad Obispoal, cuyo Obispo tambien tiene titulo de Algeira.

Conta por Josepho uno de los muy antiguos Scritores, que esta Iſla al principio ha ſido navegada y cultivada de los Tyrios Phoenices. Pienſan algunos auer morado aqui despues los Geryones, e yo ganado mayor ſe llamo Hercules el Egipto, o Tyrio. En el va lado de ella ha estado el templo de este Hercules, muy vilifre por las fundaciones, y por la religion, riqueza y antipiedad. Dize Mela que lo que le haze ſaruo es, estar alli sus hocifas. En el otro costado el templo de Saturno, como le dice Scirbon. En este templo de Hercules vio Cesar la imagen de Alejandro Magno, como lo cuenta en su vida Sacrocinio. Aua alli tambien vna fuente buena para beber, que al reſer de la mar, quando ella creſta, ſe menguaba la fuente, y quando la mar baja, creſcia la fuente. Dize el mismo auhor, que auia en el mismo templo vnos pilares de bronca de ocho codos en alto, en que estan eternos los gallos, que en el edificio del templo ſe hizieron. Dize el mismo, uromandolo de Arceimido, que auia tambien alli templo de Iuno. Elicus Dionysio, que tambien le cuenta honra de la Vejez, y de la Muerte, y dize que en el auia altas del Aſo, Mez, y Aro, y de la Pobrez. Lidoro dize que en elle ſe muellan las Colanas de Hercules, y que creſce en ella un arbol semejante a la palma, con cuya goma ſi ſe infuſiona el vidrio, ſe haze piedra precioſa, llamada Piedra del rayo.

Los moradores della aueragamente florecen en el arte de navegar, y aun oy dia no dexan la cofmencia de ſus ancapitadas de navegar por muchos mares. ſu principal trato es de ſal, que ellos hazen, y de atunescos alli ſe peſcan en abundancia, para el ſer en pedacitos, y los ſalan en toneles, y los embian a vender casi por toda Europa.

Los antiguos creyeron ſer esta Iſla hazia el Poniente el vltimo cabo del orbe conocido, y que el Sol caſtado del trabajo del dia alli ſe hunde en la mar, y que alli deſcanta, onde dize Senio, *Sol hic occidit Cadis*. Nueſtros marinos aun oy dia llaman al cabo de esta Iſla, hazia el Poniente (el qual los moradores llaman S. Sebastian) *Oris quae hinc terminat* como quien dize, el cabo del mundo. Cuenta Apoliano, en ſu libro de las inſcripciones, que ſube por Cynazo Ancutiano, auer ſi hallado este letero antiguo en esta Iſla, que dize: *HELIODORUS IN SANCTI CARTHAGINENSIS AD EXTREMVM ORBIS SACROTRAGO TESTAMENTO NE HOC ITESI COMEDER, VT VIDEREM SI ME QUISQVAM INSAHIC, AD ME TERENDVM, VIQVE AD HARC LOCA PERTRARET, QUAE DEXIN YO Heliodoro loco, Carthagenſe, mando en mi testamento me enterraren debajo de esta Iſta, aqui al cabo del mundo, para ver ſi alguno mas loco que yo paſara haſta estos lugares para ver me. Hallaron en Scirbon otras mas cofas de esta Iſla de ſu ciudad hallaron en Beruo, en ſu volume de las ciudades.*

G V I P V S C O A.



VIPVSCOA es parte de la region de España llamada Cantabria, que confina con el Reyno de Navarra, y con las montañas Pyreneas, que la apartan de Francia. Tiene a Biſcaya, que tambien es parte de Cantabria al Poniente, los moradores en Ptolemao ſon llamados Vardos los. Algunos agora la llaman Lipſicos, y Lipultra, y mal ſegun algunas Scrituras Gerybas, natural della. Da la por sobrenombre Archivos de esta region, y no ſin razon, y tambien la llaman muro y defenſa de los reynos de Caſtilla y Leon, es precunza montañosa, aunque toda ella



HAEC INSULA
 PERLUSTRATA
 ET ENO RAYE DE
 PINGRENT GREG
 GUYE WORTHINGLI
 VS ANTWERPIAN
 BELGA.

climaxo fértil de hierros azules, tanto que en ninguna parte se halla mas ni mejor: y por esto se fiza de aqui todo genero de herramientas para las regiones comarcanas, con grande ganancia de los naturales. Hazense tambien instrumentos de guerra como son arcabuzes, ballestas, escopas, cotos de malla, espadas, &c. en tanta abundancia y bondad, que no sólo todo el mundo los desea, mas tambien todo el ar de aqui prosaxido. La gente es tambien muy belicosa, de manera que con verdad se podria decir ser esta region la botica de Marte, y los moradores oficiales *hoyos*. Los que moran a la mar, comunmente son marneros, y ganan la vida con la pesca de vnos peñales, que llaman *Bacallao* y de *Ballenas*, cuya grasa sacan comendola en caldera, y demada la echan en seandres, y la venden en otras ucras ofraías. Hazel tambien aqui *fil*, en los lugares que poseño se llaman *Selinas*, y la mezclan con suena, o con semilla de lino, no se por que.

La ciudad metropolitana d'ella es *Tolosa*, adonde concurren los rios, *Duerna*, y *Oria*. Otras ciudades ay como *Plazencia*, adonde ay muchos heremes: *Monrezo*, por mejor dezir, *Monce de Trico*, así llamada por la otra dicha *Trico*, que esta allí cerca *S. Sebastian*, que es la mayor, y la mas poblada d'esta provincia. aqui ay commercio de muchas y diversas gentes. ella se llamava primero *Higoro*, despues *Don Bulla*, y con vocablo coeterno *Donaliso*, que quiere dezir lo mesmo que *S. Sebastian*; por que *Don*, en *Basquense* es lo mesmo, que *Santo*, en *Callellano*. llama se tambien esta ciudad comunmente por los naturales d'ella *Voumea*. Pero como este lenguaje sea muy diferente d'el de los Españoles, acaesce que muchos lugares tienen dos o mas nombres, según la diferencia de las lenguas. D'estos nombres nose por bien conta aqui algunos, en favor de los que loen historias. Estos puen sin nombres de vna mesma ciudad:

<p><i>Selina</i>, <i>Caga</i>, entre los quiron de <i>Aril</i>. <i>Monteaga</i>, <i>Arigala</i>, <i>Montal</i>, <i>Dona</i>, <i>Afrenca</i>, <i>Praxencia</i>, y <i>Sabaterra</i> de <i>Treaga</i>.</p>	<p><i>Olas</i>, <i>Arriberr</i>, <i>Estancia</i>, <i>Pillanosa</i> de <i>Oyran</i>, <i>Pela</i> <i>Oradala</i>, <i>Puerto</i> de <i>S. Adrian</i>, <i>Elcar</i>, <i>Lacur</i>.</p>	<p><i>Marques</i>, de <i>Oyran</i>, de <i>Oyran</i>, <i>Pier</i>, <i>giron</i>, y <i>Miranda</i> de <i>Treaga</i>, <i>Arna</i>, <i>Araga</i>.</p>
---	--	---

Arnar morre se llama tambien *Arna*: y el rio *Vidoso* se dice tambien *Vidoso*, *Aduida* y *Beoyvia*. Este rio pasa entre Francia y España. Describe esta region harto amplexmente *Strucan Garybo*, a el pudes acudir lib. 13. cap. 9. 10. 11. 12. 13. 14. Tambien tiene algo d'ella *Floran* d'el *Campe*, lib. 1. cap. 3.

CARPETANIA.

ESTA region citañada en el ombligo de España. *Plinio* y *Livio* la llaman *Carpetania*. *Strabon* conoce a los *Carpetanos*, pero *Ptolerno* *Carpetanos* por i. A estos llama *Polybio* *Carpetios*, y tambien en cierta parte los llama allí *Livio*. La cabeza d'ella es *Toledo*, cuya descripción mira en *Pedro de Medina*, y en *George Bruno*. Esta tabla no la muestra toda, sino parte d'ella, que va de *Toledo* hazia el *Leuzen*.



Galia es la tierra que se comprehende del Rio y adelante por el Occano, por los montes Pyreneos, mar Mediterraneo, y por el mar Apenninico hasta Ancona, y llama de los Latinos con vocablo comun, Gallia. Por que al Poniente esta encerrada por los montes Pyreneos, y por el de arriba de Italia, a la parte Septentrional y Oriental es cerrada por el mar Gallico, y Britannico, hasta el Louano tiene al Rio, que casi con iguales espacios, y A) es como al Occano, que los Pyreneos corren del mar Interior al Exterior: al Mediodia la tierra el mar de Narbona. Es llamada Gallia por la blancura de la gente. Por que los montes, y el rigor del cielo excluyen d'ella los ardores del Sol, de donde viene que no toman color los cuerpos blancos, y por esto los Griegos llaman a los Gallos, Galanos, por ser blancos como leche por que yora en Griego, en Romanos se quiere decir, leche: de donde han tomado los Latinos el nombre de los Gallos. Esta etimologia aptanase casi todos los escritores, y otros se toma d'ella: y pensan que antes se forma el vocablo de la lengua, que los Hebreos llaman Galah, y en Griego antiguo Galo, como llamos a algunos de agora d' d'el d'el d'el, siendo poro en oy una gran. Esta region antiguamente fue dividida en Cataluna, y Transalpina. Cataluna llamaron a quella que agora comunmente se llama Lombardia, y es parte de Italia. Transalpina la que se contiene dentro d'ella, como Insulas, a saber del Rio, Occano, de los montes Pyreneos, del mar Mediterraneo, y de los Alpes. A esta Transalpina, como a figura Castell en sus Comentarios, han dividido en tres partes, en Belgica, Celtica, y Aquitania. Belgica es la que se encierra entre el Occano, y los rios Rin, Matrona, y Sequana o Senna, y se divide por la mayor parte habla Flamenco, y se llama, Alemania la baja. La Celtica o Lugdunense es comprehendida de los rios Garona, Matrona, Sequana, y Rodano: esta agora se llama Francia por que los Celtas hijos de los Franceses de Germania, se conquirieron a llamar Franceses Occidentales, de lo qual tomo apellido la provincia. La Aquitania, que antes ha sido llamada Armorica, se estende d'el rio Garona al Occano, y a los montes Pyreneos: poro d'el Garona, viene Septentrional la otra el Poniente, como el Occano, que se llama gollia Aquitana: al Poniente viene a España, al Septentrion a la provincia Lugdunense, al Mediodia la Narbonense: y en cuerpos de los hereditos, y en los puertos difieren de los demas, y se dice agora Galiciana.

Este es el nombre antiguo de la Gallia. Pero la region de la Gallia, que agora tiene titulo de Reyno, y que llaman en lengua vulgar Francia, no es tan grande: pero tanto mas estrecha havia el Septentrion, quanto lo que era una raya tirada desde Argemont: que se dice *Stracbery*, y esta al Rio, y hasta el puerto de Calés, y comprehende todo el medio de tierra, que se contiene dentro d'ella raya, d'el Occano, de los Pyreneos, d'el mar Mediterraneo y de los Alpes.

Las provincias particulares d'este Reyno cuenta Poffello, en su librito de la Universalidad, de la manera Allouano: dice las provincias de Saoye, Suicia, Brieia, Borgoña, Lorena, Campaña, Hermana, Cilecia, Flandes: Al Aquilon tiene Picardia, Normandia, Brieia: Al Poniente, otra vez Brieia, Angiua, Poitou, Santhongia, Galesia: Al Mediodia otra vez Galesia, Brieia, Ruffion, y las ditiones de los Saoyones, Valaioros, Forchance, Albaron, Lemoine, Perigordos, y Aquilonenses. Después de los Picardos estan los Bourguinos, Bribonenses, Beauvois, y Lugdunenses ymas debajo de los Bourguinos el Francoconco, los Auvernos, Nivernenses, Barrois, Turones: y allende de los Angierios, los Vendobrosos, Beauvois, Gallineses: y después de los Senones estan los Valoizos, y otra d'ellos los Pocheas, y Ornales: y cabe los Bretones, los Maritimos: y estos son oy dia los nombres d'estas provincias. Y aunque Poffello aqui cuenta entre las provincias de Francia, a Saoye, Suicia, Lorena, Hermana, Cilecia, y Flandes, no estan agora debajo d'este Reyno, por que cada una d'ellas tiene su Principe particular no sujeto a este Reyno.

D'el Rey de Francia cuenta dos cosas memorables Villanosas. La primera, que en la Yglesia de Remes una columna siempre llama de Christos, empuja del cielo para venir al Rey, quando le coronan. La otra, que el Rey con solo tocar esta nos lampo tocan.

Todos los Gallias ha declarado en su voluntad estos Roberto Corral, y cerca d'ella podria saber tambien a Galberro Cognaco Norrois, a Joan Mano, a Poffello en el librito de la universalidad, y Ansonio en el principio de la historia de los Franceses, a Sebastian Munfiero, y a los demas que describieron el Orbe. Entre los antiguos sobre todos Caris. Ann. Marcellina lib. 17. tiene muchas cosas buenas desta region de Gallia.

Tambien ha escrito Claudio Champierio Lugdunense, en lengua vulgar, un tratado de los origenes de las principales ciudades de toda Gallia: su padre Symphoriano ha declarado sus Rios, y los milagros de sus aguas y fuentes. Estabio de Knobelsdorf ha declarado a Paris en verso, y Champierio a Lugduno.





ENTRE los populos de la Gallia Aquitanica se cuentan los que llaman Ptolemæo y Plinio Pictones, Casar y Strabon Pictones con i en la syllaba primera: Ammiano Marcellino los llama Pictanos. La region d'estos llaman aun oy dia los modernos Latinos Pictavia. Los naturales d'ella en su lengua vulgar llaman a si mesmos Poictensins, y a la region Poictou, y a la ciudad principal Poictiers; y por ventura es la que llama Ptolemæo Aquilonium. Y aunque algunos osan dezir que son assi llamados de los Pictos tengo lo por fabula, por que consta por autores graues que el nombre de Pictones es mas antiguo que el de Pictos. Esta Pictavia agora se divide en la Baja y Alta. La Baja llaman la que hazia el Pomenne se acaba al Oceano Aquitanico. La Alta que esta al Levante, y se acaba a los Turones y Baranges: al Mediodia cõfina con los Santones, Angolemenses, y Lemosines: al Septentrion son vezinos suyos los Bretones y Andegauenses. Esta tierra muy fertil de frutos y ganados, rica de pan y vino, y abundante de peces y aun de aues y fieras ay aqui muy gran quantidad, y assi se vñ mucho la caçade venados, y de aues.

Ay en esta Pictavia mil y dozientos Pemochas, debajo de tres Obispados: a saber d'el de Poictou, de Luçonno, y de Maillezais, assi se llaman en vulgar: allende d'estos son los lugares mas principales estos (y en su lengua los pongo) Roche far Yon, Talmont, Meroul, Vouant, Menaur, Bressaire, Lodun, Fontenay le conte, y estos son de la Alta que hemos dicho. En la Baja estan Nyort, Parrenay, Touars, Moncontoul, Hernault, Marebeau, Challelerant, &c. El mas principal lugar entre todos es Poictiers, lamayor de todas las ciudades de Francia, situada Paris: la mayor parte d'ella esta cercada d'el rio viuo dicho Clasio. la antigüedad d'ella se vee claramente en el Theatre (que el vulgo llama Arenas) en el palacio de Gallieno, y en los sarcos de los aguaduchos, que aun alli se veen, y los llaman en vulgar Arceaux de Parigné. y en este lugar rastro d'el Imperio Romano. Puede se con todo esto sospechar por lo que estriuen Ammonio y Ado, antes d'el aduonimiento d'ellos auer estado en qualque otra parte esta era de la ciudad: por que estos hazen mencion d'el lugar llamado Pictavia la antigua, adonde dizen auer sido dividido el reyno entre los Reyes de Francia, Carolo Magno y Philippe. Vee se tambien en esta tabla vn lugar llamado Vica Poictiers (como quien dize Pictavia la antigua) situado al mesmo rio Clasio, hazia Challelerant. Y Talmont, o, por mejor dezir, Talon d'el mando, ciudad es assi llamada por estar situada en la parte mas remota d'esta prouincia al Oceano, y por esto se aya de tener por el lugar postrero d'el Orbe de la tierra.

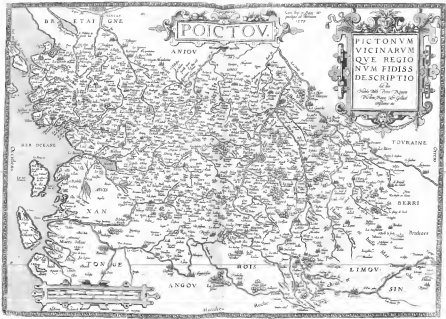
En el Oceano que llega a esta region tiene estas islas: Oleron, Vliaro que llama Plinio, que esta enfrente d'el puente d'el rio Charanton, por que assi llama Antonio el rio que agora se llama Charente, y parece ser el que Ptolemæo llama Canentelum. La isla de Rez enfrente de la Rochella, que es fertil de vino, que de alli tiene su nombre: La isla Noir o Marmonther, adonde ay mucha sal: La isla Aulona en la tabla antes parece Peninsula: esto es, casi isla; y tiene tambien sal y vino; como tambien lo da la que llaman Chauet. Demuestra tambien la tabla el retrato de la isla de Dios; item vna que sellama S. Maria Boutina. Dizen los escritores Ecclesiasticos que esta region fue conuertida a la fee Christiana por S. Hilario Apostol de Aquitania. Mas ampla description d'esta podra veer el lector en la obra Cosmographica que ha sacado a luz Belleforest, el qual le torna a remitir a las Coronias Aquitanicas de Ioan Boucheto. Item podra mirar a Antonio Finetio, en su Description de las ciudades. y tambien se podra mirar Theuet.

Carte de la France
1779

POICTOV.

PICTONVM
VICINARVM
QVE REGIO
NYM FIDISS
DESCRIPTIO

*Ab Henrico VIII. Regis
Franc. Regis. et
Angl. Regis. et
Norm. Regis. et
Britann. Regis.*



BR ETAI GNE

ANIOV

TOURAIN

BERRI

XAN

ROIS

LIMOV.

TONQUE

ANGOV

SIN

MER OCEANO

MARE ANGLICUM

BRITANNIA

LA REGION DE BITVRIGES, O BOVRGES.



DE los Bituriges hazen mencion casi todos los Geographos. A estos llama Plinio Liberos: el mesmo dize que tuvieron por sobrenombre Cubos; y entiendo la ciudad principal d'ellos, que agora llaman *Bourges*, auer sido antiguamente llamada de *Cesar Anaticum*. Theobaldo Fagocio, vecino d'ella, escrive tener el campo fuera de la ciudad muy fertile, y que es fertilissima de todo quanto Francia produce, y que no le falta nada, que es ciudad muy antigua, y que esto dan a entender muy notables antigualas que en ella ay. Es digna de ser alabada por las muchas y frequentes ferias y mercadanas de todas cosas. Y que ay alli vna vniuersidad muy celebre de todo genero de ciencias, tanto que se puede llamar honrra de las letras y feria de hombres doctissimos. Mas o yamos acerca de la etymologia d'esta ciudad y de su origen a Ioan Calaneo, que escrive d'ella desta manera: En el año d'el mundo *m. dcc. xxi*. Gomer Francez constituyo en la ciudad principal de los Bituriges la poblacion que auia traydo a la tierra de los Bituricenses, llamando a los vecinos d'ella de su aguelo Noa Ogygis para su honrra; el qual nombre despues fue mudado de amor y finor de su fundador nascido d'el linaje de Ogygis; y se llamaron Bituriges, que en lengua Armenica quiere dezir Descendientes de Ogyges. Pero como se suelen corromper comunmente los vocablos quando se les añade algo, o se mudan por que se hagan mas familiares o mas propios, que se aya hecho por voluntad d'el principe d'ella (lo qual yo mas creo) Bituriges: por que el tenia por sobrenombre *Bituris*, y de alli se aya llamado la prouincia Bituriges, y la ciudad principal de los Bituricenses de aqui adelante se aya dicho Bituriges. Entre otras opiniones acerca d'ello es vna de aquellos que entienden que *Bituris*, como *Biturnis*, se aya llamado assi de dos torres antiguas, que auia antiguamente en esta ciudad, de donde se halla el verso de vn antiguo Grammatico que dize assi: *Taribus à hinc inde vocor Bituris*. Esto es de Ioan Calaneo en su volume de la origen de los Bituriges, de donde hemos tomado esta tabla.

L I M A N I A.



Largo de toda la region, que algunos de las Alimonia (que quiere dezir virtual) llamaron Alimonia, y otros d'el fieslo griego o barroto *Limania*, (y contiene parte de Anemia) que aqui no hemos podido medir puntualmente por la brevedad del tiempo, y por la emboladura de los valles, y montes, y por las reuertas, y rodeaderos d'el fieslo, y por la mucha distancia de los lugares, desde la fuente de la antigua bruxa hasta los *Ganases* (llena de frutos, vino, miel, pecoras, jumentos, agafros, oueros, orratias, de heras, bolques, fuentes, nos, baños, botras, lagos, maras de plata, liaz) es millantes, lugares ferros, y de mercancias) como cerca de veynte leguas, y de ancho casi ocho. Pero nos como propugnando solamente la parte más fértil y más cultivada, hemos comprehendido ocho leguas de largo poco más o menos, y de ancho casi diez, guardando en la constitucion de la ciudad, y villas esta medida inferior. Allí habla el author en el *Dialogo pio y speculano* (que allí dize el título) cómo en lengua Italiana, adonde se puede ver esta tabla.



EL DVCADO DE ANIOV.



A REGION y populo de los Andegauenses segun Ptolemao esta en la Galia Lugdunense. A esta tierra llaman agora Anjou, y a los moradores Angeuins. Esta antiguamente era Condado. Mas en el año de 1330. fue adornada con titulo de Ducado. Tiene al Levante comarcas a los Turonenses y a los de Védosna, que assi se llaman comunmente: hazia el Poniente alcanza a la Bretaña: al Mediodia tiene a los Pictones, que llaman Poi-

ctou: al Septentrion tiene por rya los Códados que se dizen Maine, y Lual.

Es region no muy ampla, pero en fertilidad no se la gana ninguna de Francia: por que merece la corona d'el vino que ay alli casi el mejor de todo el reyno, que d'el lugar se llama vino de Anjou. Tampoco carece de otras cosas deseadas para la necesidad y deleyte de la vida humana: por estar adornada de rios, montes, bosques, y prados. de ganado mayor y menor es muy fértil y de peces, por los prados y rios que tiene. de sus montes se sacan marmoles, y aquel genero de piedra azul con que se cubren los techos de los templos y casas, que llaman en vulgar Ardoises, teys azules.

Es regada esta tierra de tantos rios, torrentes, fuentes, piscinas, lagunas, y estanques, que d'esta abundancia de aguas son de opinion algunos auer sido llamada Aguada o Aguada, por que en lenguaje Aquitanico el agua se llama Aigua. Los rios mas nobles d'ella son; Ligeris, al qual llaman los moradores Loire; y con proprio y honroso vocablo se llama padre de los rios de Francia. En este trecho entran en el, Vienne, Diue, Thouets, Layon, Leure, Guisatte, Mayne, Seure, Loire (otro no diferente de Ligeris, por que este se descarga en el, y de los modernos Latinos se dize Ledus) Autyon, Oudon, Macynoe. Bréneua, Lofse, y Endret, &c. de fuerte que poco mas o menos de quarenta rios se iuntan en este trecho.

Tiene ciudades muy lindas. entre ellas excede la que llaman Angiers, la qual es por ventura en Ptolemao Iuliomago: esta es la mas principal d'esta proouincia. esta edificada de entrambas partes de la Meduana rio, y se junta por vna puente de piedra. La antigüedad d'ella se collige de vnas antiguas ruinas de vn Theatro, que estan en cima de la ciudad: llama las el comun Brohan. Aqui se hallan algunas vezes monedas con antiguos sobrefritos.

Ludouico II. hizo en esta Vniuersidad en el año de 1339. Otras ay,

como Saumurio, Bellefortio, Bouga, &c. Casi todo esto hemos

pasado aqui para declaracion d'esta tabla d'el Munistero

Francés de Belleforestio. El que quisiere podrá añadir a Theact.



CALEZ y BOLOÑA.



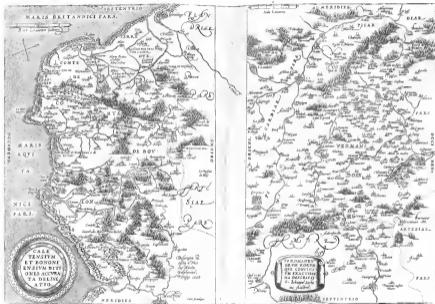
ESTA trecho de Boloña dize así Roberto Cocnal *Dy n Galles lib. 1. Ptole 2.* De Gessoriaco puerto de los Morinos puedo dezir bien con Mezero que se llama verdaderamente Boloña Maritima, dedonde hasta el puerto de Inglaterra Donerio ay muy pequeño trecho. Pero Gessoriaco el nasal (que afirma falsamente Balbaldo ser Gigante) erco yo mejor ser Castello, que agora se dize Cassel. Ay otros que por otro nombre la llaman Petresía, y Seclas, en vulgar Seales. Pero d'el sitio de Boloña facilmente se puede adueñar si se puede dezir que este es el puerto Ictoa. para que nadie dude ha de saber por Strabon, que no ay mas de trezientos y veynete stadios de mar desde Ictoa hasta Inglaterra, que hazen quatroenta leguas. Pero las cartas modernas señalan dende Boloña hasta Donerio diez y seys leguas Inglezas, que son mayores que las de Italia, y de Calcz diez y ocho. dedonde consta claramente que de Boloña a Inglaterra ay muy poco que navegar, y así duffieren el puerto Gessoriaco, y Gessoriaco el nasal, ni quicso porfiar con el que daxre que este postrero es Calseto. Esto es d'el dicho author.

A esta mesma Boloña debuxa con estas palabras Arnoldo Ferronio, que ha alargado la historia Gallica de Pablo Emilio hasta sus tiempos: Ay Boloña inferior, que llaman, y la superior. Boloña inferior es vn lugar que no estaua cercado de murallas antes que a ella viniesen los Inglezas. ay allí vna Yglesia de S. Nicolas y otra de S. Francisco. El mar de Inglaterra bate en el lugar. Junto a la de S. Francisco, que no esta lejos de la mar, ay muy facil navegacion para Inglaterra. esta de Boloña la superior cañien pasos, y por ventura algo mas. Pero Boloña la alta esta ceñida de murallas muy fuertes, y tiene al entorno de los muros fosos muy hondos. Todo aquel lugar tiene mucho sablon de aquel que llaman los maritimos sablon hiraiente: dedonde piensan algunos, que el nombre de Boloña es impuesto en Francez d'el hiruliente sablon, aunque veamos por Amm. Marcellino, ser nombre antiguo. Hasta aqui es de Ferronio. Acerca d'estas cosas puedes veer tambien à Diuoro.

VERMANDOIS.



ESTA trecho que antiguamente fue habitado de los Vermandezes, aun oy dia con el antiguo vocablo llaman *Vermandois*. Aqui nalcen dos rios, la Soma y la Scalda. Dize Roberto Cocnal que esta fue la antigua Augusta de los Veromanduos, que agora esta assolada, y queda por reliquia vn monesterio. era antiguamente cathedra Obispa: mas en tiempos de Medardo Obispo se paso a Noyon, segun dize Car. Bouillo. El lugar toda via tiene su nombre antiguo, y se llama *Vermand Abbeys*: dedonde se vee el error de los que piensan que el templo de S. Quintin (como agora le llaman) es Augusta de los Veromanduos. Mira acerca d'esta gente la sentençia de Pedro Diuoro, en su librito de las antigüedades de la Gallia Belgica.



P I C A R D I A .

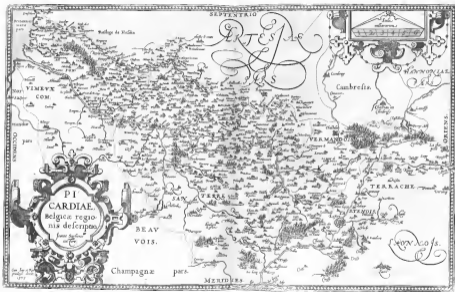


EL VOCABLO de Picardia no ser antiguo, como lo afirman todos los escritores de las cosas de Gallia; así no ay entre ellos quien sepa la origen y razon d'el. No arrece Ccenal a afirmar que tiene su principio de los Begardos. Niega lo d'el todo Belleforestiò: por que dize ser algo mas antigua la memoria de los Picardos, que la de los Begardos. Algunos sospechan aver sido estos inventores de aquel genero de bestas bellicas, que comunmente llaman Picas: y que de aqui ayas tomado el nombre. Esto tenemos por cierto, que el nombre de Picardia ha sido mas estendido antiguamente: por que leemos comprehendida debaxo de Picardia a Artesia, parte de Flandes, hasta el Rio Lisa, y al Condado de Bolosia. y la region que agora tiene apropiado el titulo de Picardia, no se citiende a tanto: como parece en esta tabla.

Esta region es parte de la Gallia Belgica. fue antiguamente habitada de los de Amiens, Beauvais, y Vermandois; o, como Ptolemeo lee, Romanodis. El Rio Somona, que piensan algunos ser el Phrudis de que habla Ptolemeo, niega todo este trecho, y haze la tierra fertil, y abundar las ciudades de todas cosas. Es tan abundante de pan, que por proverbio trae el vulgo en la boca, por la granja de Paris. No cria vino, pero algunos entienden averle de atribuyr esta falta mas a la pereza de los moradores, que a la desatención o indisposición d'el cielo.

Ay en ella ciudades principales, entre otras Ambiano, que llaman Amiens, ciudad muy noble por su antiguedad, y cathedra Obispal. Esta por todas partes cercada d'el Rio Somona; y por esto algunos bobean, diciendo que se llama Ambiano, por estar cercada de aguas. es fortissima si lo es alguna en toda Gallia. El vulgo piensa aver sido edificada por los soldados de Alexandr Magno. Debaxo d'el Obispado d'esta esta Abevilla: cuyo nombre ser nuevo se echa de ver por la etymologia; por que Abevilla no suena otra cosa en Latin sino villa d'el Abad; por que de Abadia, que era, se ha enanchado y hecho villa. Esta es agora la villa principal d'el Condado de Pontieu: el qual Condado tiene nombre de la multitud de puentes; por ser en muchas partes tierra lagunosa, y mala de caminar, por los estanques. En este trecho se ve Pecquini, edificado (si se cree al vulgo) por vn soldado principal de Alexandr Magno, llamado Pignon. Entre los Vermandezes esta el templo de S. Quintin, que muchos creyeron ser Augusta de los Vermanduos: esta en algun tiempo fue morada de los Condes Vermandezes, y cabeza d'esta provincia. Perona, con muchas guerras muy fatigada, a todos es conocida. Vese tambien Guisa, frontera hazia Lutsemburgo, dedonde tiene apellido la familia de los de Guisa. Otras ciudades ay no tan principales: como son Corbie, Roie, Nelle, Hone, Chastelet, Mondidier, &c.

En el librito Francez, que se llama, Chemins de France (esto es, caminos de Francia) Picardia se divide en tres partes: en la Baja, Alta, y en la Verdadera, o Propria. y en ella estan Vermandois, Retelois, Tartenois, y Tinsche (quiero mas usar d'estos vocablos naturales; que fingir nuevos Españoles) retezuelas. Esta propia es la Picardia contenida en esta nuestra tabla.



LA COSTA DE LA GALLIA NARBONENSE.



Os legamos mas fufas de esta region de donde Guiberto Parafino por ellas se labran: Dizen los escritores que Arelate ha sido morada de los Senones. Esta ciudad esta por todas partes cercada de lagunas hasta el rio Rodano en las quales agora se crian bayas muy buenas. Dice Strabon, que solo antiguamente ciudad noble el trazo, por estos palabras: Narbona muy celebre Ergonon de la provincia, esta gran dala salida del rio Aude, y al lago de Narbona: Pero junto al Rodano esta una ciudad no pequeña, y de mare llamada Arelate. Junto a Arelate estan las aguas calidas, cerca de las quales dice Strabon, que se fundo edificada una ciudad de su nombre, y la llamo Agua Secura. La mas fe de edificar esta ciudad, fue para poner al pueblo Romano. Escribe S. Hieronimo, que alli fueron vencidos los Caribos de

Mario. Arasifo (agora se dice Orange) fue antiguamente insignie por el imperio Cabilonense, en la qual heimo visto las ruinas de un grandioso Theatre, y un teatro de admirable artificio, muy bien hecho, de donde que dize: no se si tiene colina. Sigue por toda Gallia, ay tambien en Arco tras el qual, ala guisa que va a Lyon, ay esta enallada una batalla a castallo: lagual muy paramos a mirar lo que con mucho consueño. Aella tien permitio tambien Naxos que tiene de ver una obra antigua de un Amphitheatro, que llaman Arca. Cosa maravillosa es, que se muestra alli una ruina de una casa, que por dize del rio Rodano va a una costa muy lejana de ella grande. Ay tambien aqui de ver la Baslica de Mionis, edificada por el Emperador Adriano segun dice Spanzano, &c. El fin cosas son dichas de Parafino. Mas curiosamente ha escrito de esta ciudad con los debidos de las antigallas, Juan Poldo Albaroto, y al mismo tiempo muy diligenteramente los fines de los lugares con sus nombres, y sus antigas nombres. Pueden tambien ver acerca de esta Strabon, lib. 4. y a Germano Legarino poeta. El archaygo de ella es la hebreo nacido nuestro amigo, el Señor Carlo Christo debarando de la mano.

S A V O Y A.



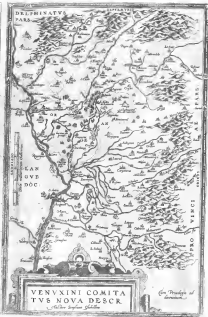
AVOYA es region Cibilina: cuyo Principe, que llaman Duque de Savoia, posside tambien la provincia que llaman Piamonte. La ciudad principal della es Chamberis (antiguamente se dice Chambray) li crearon a Coma, pero que esta el orden de los Senadores, que llaman Parlamento. Segun algunos dizen, esta region tiene nombre del pueblo Sabaudis, o segun otros, de los vados de la Saxonia. Dize que este origen de este nombre, y es esta: Dize que en tiempos passados, o por los pocos moradores, o por la estrechez de los lugares (como se llama entre los Alpes) estava roca encima de ladornos: los quales a mansana o despojaron a los pastizgos. Erroren en Cassiano quando esta cerca del Emperador, con titulo de Duques, el qual por fuerza de armas le hizo de las que han mansana a los pastizgos, y le hizo el palo muy ligero de ay adizcar llamando llamas Salva via (la que primero esta solo llamada, Mala via, en vulgar, Mal-voye) en vulgar, Saül-voye de aqui han formado los Lamos Sabaudis. Estas cosas son de Casulo Bonifio. Si ellas son falsas o historias verdaderas, al de fe de ellas. Se yo, que muchas veces en el libro de las Noticias, es llamada Savoyda entre las provincias de la Gallia Narbonense.

De congozo poner aqui tambien la descripción que de ella hace el Parafino en la historia de ella misma. Dize ella: La region que agora se llama en Latin Sabaudia, y en vulgar Savoie, fue llamada por los vados Region de los Allobrogos y consistia todo el trocho que antiguamente ocuparon los Sabioses, leganos, Antirracos, Helonios, Tracanos, Vocantios, Lepontios, Lardrigos, Medualos, Comencos, Casogio, Vitragos, Nancarmis, Salsitas, Tarantallios, y Sedunos. Pero oy dia, por nombres conocidos como los llaman los naturales, se comprehenden en estas provincias: Savoia, el Condado de Geneva, el Marquesado de Sufa, el Condado de Montreuil, los Señores de Turinosis, Bergones, Faucogio, Chablais, Val de Olla, País de Vaul, de Gex, y algunos otros. Tiene el Ducado de Savoia de bajo del provincia de Piamonte, que tiene título de Principado. Y tiene tambien la region de Bresse en que ay estos Condados, el de Vaux, Montreuil, País de Vaul, Bugey, &c. Consta por los monumentos de los antiguos, que en tiempos passados todo este trocho era todo de Reyno, y esto en tiempos de Heraldo: el qual, puesto por su hijo Bruno y su hermano, que playaron por el gobierno de este trocho, los señalan por, y refirieron el Reyno al marquesado, el qual esta dividido del por el hermano menor: segun lo cuenta Licio lib. 12. Escribe Licio Moro, que el Rey Felso, llamado Berardo (o, como otros loen, Berano) fue padre de Quasno Filso Maximo. Tambien ha athen maximo muchos señores de Coma Rey (por el qual se llaman Coma los Alpes de este trocho) en tiempo del Emperador Augusto.

E L' CONDADO VENXINO.



Este Condado Venxino (que en vulgar llaman Venexin) estava France en parte de la Region que agora se llama Provence, antiguamente la Segunda Narbonense. La ciudad principal della es Avinion, situada al rio Rodano. Es del Pontifice, y fue en algun tiempo silla de los Pontifices. En este Condado ay tres Obispos, a saber de Carpenas, Castillon, y Dales, y otros tantos lugares de jurisdicción: que se dicen Carpenas, Lilla, y Vauris. Comprehen de su trocho esta villa el Paredo de Arasifo, que llaman por Avinio (Orange) Metropoli, muy celebre en los escritos de Prokuro y Salomo. Pienso y Piamonte la dan solemnemente de Sordanos. COL. ARAVINO SECVDANDOL. CON. XXXII. VOLVIT. Jese en una piedra antigua. Mas cosas de esta hallare en Bellefleuris, y Theatro.



EL CONDADO DE BORGONA.



Orgosios ay dose la Baza, que tambien se llama la Real, y tiene titulo de Ducado, y era antiguamente la region de los Aijuros: y la Alta, que tambien se llama la Imperial, es el Condado: a esta diviieron antiguamente los Sequanos: y esta se contienen en esta tabla. Las lindas o terminos d'ella son al Septentrion Lorens y Alcanfia: al Norte el Pomerio, Borgosia la Baza: los Suizos los toman el lado de Letania, y los Allobroges y Secufianos el d'el Mediodia. Dividese agora en tres Diocesis o Prefecturas con la Alta, Baza, y Dolana. Cuyas ciudades son en la Alta, GALL: esta se quenta entre las principales d'esta Borgosia, y esta a la ribera de la Saona, muy proveyda de diversas riquezas, y de muy lindos edificios: tiene de la otra parte grandes y muy feriles campos. VEROVI, esta tiene fortissimas murallas, y es muy bien hecha, y es feril de vino: MOMBOI, IVRO, PALMA que esta al no DOUZI PORTVROSA situada a la ribera de la Saona: SCAOMIO, MORTA DE IVETINO y FACOMBO. De la Baza son SALLVIA, muy oupfa ciudad, celebre y assi llamada de las galas, y otras fuentes: porque aqui se haze sal muy blanca, la qual se mezcla a las nievas veranas, con gran provecho de los de la tierra. La ciudad esta en un valle grande y estrecho que se dize SCORVIGA, muy estendida. Tiene solo entre montes de espantosa altura, que crian vino en lugares abrigados es muy fuerte y con torca muy alta, y sus barriles guardada. A DROIA ciudad celebre, situada en lugar muy lindo y abundante de todas cosas, principalmente de vino, que se tiene muy mucho tiempo, esta castida de grandes arboles, y cercada de fosos, aunque se cria en ellos hierbas, tiene al contorno montes muy vistosos por las fuentes, viñas y arboles que ay en copia en ellos, de aqui se llama Arboleso. Arbois por tener uvas arbolesas. POLICENSI, ciudad no mala, amada de muy lindas murallas y torres, tiene dentro un castillo llamado GIMONIA, cercada de una parte con montes de leña, y de la otra con montes de viñas, y el vino d'ellos montes es muy preciado. POSTAVIEN esta en una llana de dos montes, junto a la ribera d'el no DOUZI: cerca d'ella esta una fortaleza muy buena, llamada IURA, en la cumbre de un monte altissimo, de fuerte que parece inexpugnable. NOKKOI, esta puesta sobre un collado ayroso, y es que se puede tener por el cambio d'esta region: casi todas las casas d'ella son de piedra, el principe d'esta tierra tiene aqui una fortaleza que llaman De plomo, por estar cubierta de plomo: aqui se fiero quatro veces al año. En tiempos passados antes que se cercasse este lugar de murallas se llamava Nuella, como Nuerecilla, por las muchas ucellarias que alla crecian, por que estas totalmente entre los ucellanos. CASTILLO de Cato, edificado y nombrado por el Emperador Carolo que por sus hechos herosicos tambien ombre de Grande, tiene muy lindo foso y fuerte. MONTA MOLOI, situada en un monte no fraguoso, y plantado de viñas. OKOIEI ET florice en el erato, los montes d'ella son industrios y negociantes, que trabajan en lana. La tierra es feril, sino muy aspera con muchos collados y rochas, de donde nascio el proverbio que dize: Tener campos sin herba, nos sin peces, montes sin leña. DOLA esta en lugar muy lindo al rio Douzi, es la mas hermosa de toda esta tierra, en que floriceen todos los estudios, y principalmente las Leyes: es muy costoso de pasares, murallas y de admirables edificios. Los templos y collegios, como delectan a los ojos de los que los miran por ser muy magnificos, assi los hacen tambien por claridad de la obra. QVIMOKV ciudad antiguissima situada a la ribera de Lobs. OMANIS esta entre muy altos montes, y pasi por ella la Lobs, no de mucha poca. LOTA, es aldea muy grande. ROCHALORT villera. VARELLAS esta afada por las ruinas de las murallas. Esta tambien en este Condado BAZANSON ciudad Imperial, y metropoli de entrambas Borgosias: cuya descripcion por que no estara en esta plana, y Gilberto Coqueto, Paradinio, y George Bruno la han declarado muy amplemente en sus volumenes que de las ciudades han compuesto, no diremos aqui nada d'ella. y como sus obras de las dichos authors sean faciles de aver, remitimos a ellas a los estudiantes y si los pareciere, podran saber de Roberto Cerial. Oual no engañan a los estudiantes: Cognosce por que prometio un libro de la ilustrada y repanda amiga Borgosia, juntamente con su Chorographia, añadidos los antiguos y modernos nombres de los lugares: pero en balde lo hemos esperado hasta agora.



EL DUCADO DE B O R G O Ñ A.



BN AYELLA, paride la Calle Lagunas, que antiguamente ocupaban los Abades, esta agora el Ducado de Borgonya. Cuyo linage son el Separacion Cambraya, y Villamediana al Príncipe los Neoburgos y Borboncos: al Mediodia los Lugares de hasta el Levante la aparta el río Rodado Saureya y el Condado de Borgonya. La ciudad principal de esta Region antiguamente era Avaros: mas agora se es Druos, o Druos, como la Santa Gregorio Turonense, h. y. los naturales de ella la llaman Dijon, a donde esta la famosa Universidad de esta provincia, que llaman comunmente el Parlamento. esta situada al río Druice, (que es en esta parte) y es en el campo muy fértil, y en los montes, que estan cerca de ella, tiene mucho vino y muy noble: segun dize el mismo Turonense, que la decribte diligentissimamente.

Algunos creen que la edificó el Emperador Aureliano: aunque otros dicen que es mucho mas antiguo. En ciudad fortissima alli por el fino natural, como por otras fortissimas, embalsamadas poco si hechas, contra todo ofensa de enfermedades muy armada. Buena (Buena) es la ligadura de esta: cuyo vino es muy precioso, y llamado de este lugar vin de Bourgogne. es ciudad de muy lindos edificios, y por sus fortalezas, que la hizo muy fuerte desde su nacimiento, ha hecho un gran bien. Ay en ella un Hospital muy magnificamente edificado, que se puede comparar con magnificancia Real. Ay en ella tambien la Capellania. En el campo de la ciudad va Monasterio de Catic, fundado cerca del año 1000. por el Duque Ordon, en lugar de muchas bofques, en un muy hermosa, el qual es muy llamado Catic de las muchas cisternas: y tiene este Monasterio debajo de si otros mil y ochocientos Monasterios de Monjes, y otros cientos de Monjes, segun afirma Beltramo.

Segun Argosillodeno: la qual ciudad dicen algunos que primero se llamada Babarico: pero dicen lo fin fundacion de Avaros antiguo. ay en si llama Avaros. Ay en fidelidad en tiempos passados ciudad argosillina y populossima, a todas cuenta por las fortalezas, y particularmente por Cesar. Verificamos ay en una grande ciudad de Sarcos, Colonias, Aqueductos, Pyramides, y del Thesoro, y otras muchas memorias y señales de antiguedad. y cuando en la guerra, se halla cada dia monedas, reliquias, y otras cosas semejantes, y algunas de muy antigua antiguedad. Dos veces ha sido destruido esta ciudad. la primera en la guerra de Francia debajo de Cesar: la segunda cerca de los tiempos del Emperador Galieno. Que despues ay a sido restaurada por Constantino, hijo de Claudio, dice los Panegyricos de Eusebio, el qual la llama Plava Indivisa. Ay en ay dice edificada por los templos y edificios publicos, que son muy soberbios.

Delega de esta es Marfiron de Cesar, o Castillo Marfironense de Arreosio: a donde el mismo pone la Legion decima: agora se llama Marfion. Ella fue antiguamente celebre ciudad de Condado, y esta para las riberas del río Saona con una plaza. Aqui se comienza a presentarse a ocular el dia del Domingo con ferias de los Christianos, segun lo cuenta Plinio por el edificio de Guzman. La hermosa ciudad de Marsiana (que asi la llama) ha escrito en un librito particular y elegante Philip. Bagroano. Caebillon que agora se dice Chalon, parde en ella a la ribera de la Saona: dice Pedro Sarmolán que antes se llamaba Orbandale. Ay en parte Arreosio la Legion xii. Fue ciudad Real de Guzman. lo qual se sabe despues destruido por Lothario, hijo de Ludouico Pio Ay en el qual ha abrado tan abundada, que no queda rastro de ciudad. Y con todo esto florece ay dia, y ay en ella muchas mercaderias. Ay otra ciudad no mala en la region de los Manducos, dicha Sarm y esta en lugar alto. Dice ay, como Chastillon, Hango, Sologno, Noira, &c. Cuya de las personas por que no caben en ella, se van a los edificios a Bellefontaine, como se ve en el topographo de las leguas. Mas una cosa dice aqui, acerca del dicho Sarmolán. El qual, así como todas las opiniones de todos, de la ciudad cosmologica del mundo Borgonya, no de los buecos que tiene muchos, mas de un lugar particular, que se dice Borgogne. Dice que en la tierra Langren, junto al río Ylla, entre Lora y Tril-castillo, se muestra una llama, que entre los naturales no tiene otro nombre que Val d'Orge, y que en este valle son en tiempos passados un bueco o ciudad muy famosa y que antes se llamaba sin duda alguna, que de aqui vienen el nombre Borgoyones, o como se llama en su lengua, Borgoyones y que para n los que dicen que esta gente vino a esta parte de Sarmata o Scandis, o de las leguas Moetas, como gente vagabunda: mas quiere que todos crean, que son naturales moradores de este mundo o lugar.

Cuenta por los escritores que los reinos de Borgonya antiguamente se dividian a mas tierra que agora, por que algunos ay que ponen sus terminos, hasta el Mediodia del mar Gallico, hasta el Levante los Alpes y el Rio, al Separacion del monte Vogelo, al Príncipe los nos Lave y Saure. dicen muchos otros, que entones la gobernaban Reyes, que eran de diversos en Arles. Que Borgonya se ay dividido en dos, en Condado y Ducado, cerca del año de mil y noventa y quatro, quando los Conduces de Arreosio. De los

Borgoyones han oficio de preposito Partheno, y Nicolas Vigante en
Lain: y Pedro Sarmolán en Francez.



A L E M A Ñ A.



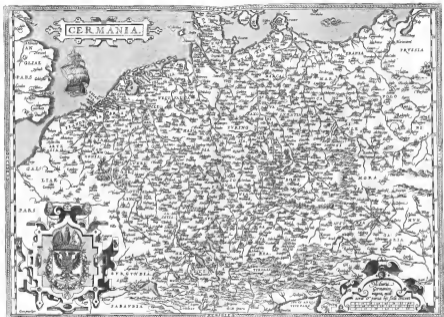
Letania es la region mayor y mas espaciosa de todas las tierras de Europa, distinguida por muchos nombres. Cuyos terminos por los arabes, como cada vno figuro la cuenta de su tiempo, se señalan tan diferentemente, que casi parecen baner, segun su edad, tres Alemanijs: la Iber la Anagga, la Media, y la Nueva. La Anagga llamaremos la Berofiana: a la qual perteney el Rin, el Occano, el Rio Tanar o Don, el Ponto Euxano o Mar Mayor, el Danubio, y las que moran cerca d'ellos partes. La Media fra la que Tacito, Prolema y Ptolema, casi con temporaneos, como fueron la qual como por los efectos de aquellos ant'heos sea harto conocida, no ay para que la Nueva Alemania terminamos en su lenguaje, que es Alemani-

que defenir la aqui otra vez. La Nueva Alemania terminamos en su lenguaje, como el qual sea el pensero d'el mundo, muestra con mucho ingenio y erudicion el doctissimo Joan Goroepio Becario en su volume de las Origenes. Agota todo aquel escrito que oy dia habla Aleman o Flamenco, comprehendiendo de hazo d'el nombre de Alemania, y assi fra el mas largo d'ella, desde el puerto loeio, que agora llaman Cales, hazo el Pontener, hasta el no Vistula, en vulgar Wixel, que esta al Levante. De aribo tiene desde el mar Alemaniaco y Baltico hasta los Alpes. Los nombres de cada provincia d'ella son estos: Flandes (que es la pofura hazo el Penente) Brabant, Zelanda, Holanda, Frisia, Dacia, Megapota, Pomerania, Prussia, que se estien de vtro d'el rio Vistula al mar Baltico. Luego Marca la Anagga y la Nueva, Saxonia, Westphalia, Gekires, Cleves, Juliac, el Obispado de Colonia, Hafia, Turingia, Misnia, Lusana, Silesia, Moravia, Bohemia, Franconia, el Obispado de Metz, Luttenburgo, el Territorio Treuirense, el Palatinado, Alsia, Wartenbergo, Suedia, Bautier, Austria, Stiria, Carintia, Tirol, Helonia, que es la pofura d'el marcho hazo Francia. Otra ay que no sea de tanta importancia, y se entienden deboto de las d'ichas. Y aun que los de Bohemia no hablan lengua Alemania, sino Slavona, con todo esto por estar situada en medio de Alemania, y ser el Rey d'ella Elektor d'el sacro Imperio, se tiene por Alemania.

Ella Alemania, que oy dize de mucha estima por tener el titulo d'el Imperio Romano, esta tan llena de muy lindas y formissimas ciudades, castillos, aldeas, y tan poblada, que se puede ygnalar con Italia, Francia, y España. Tiene panes, visfados, nes de pesca, tanto que se puede poner con las regiones ferulissimas. Tiene fuentes de aguas dulces, banos naturales, minas de si muchas. Ni tiene que dar ventaja a otro Reyno alguno en abundancia de metales, de oro, plata, hierro, plomo, cobre, y hierro. En ninguna parte ay mas estanga, compostura de columbaes, honestad de vestidos, ciencia militar, y aparato de guerra, y nobleza. Ello es aquello que antiguamente, segun dice Cornelio Tacito, por todo era o honor de sillas, o pofura de lagunas.

A esta han declarado por cierto muy diligentemente entre los modernos, Beato Alonzo Munfiero en su Cosmographia; Francisco Irenico, Joan Aventino en las Coronicas de Bohemia, Bilibaldo Puckheymero de pua, Joan Bohemo Albano, Gerardo Nonomago, Chonrado Puringero, Chonrado Celtes poeta; Jacobo Wimpeltingo Seisfadense; Aimonio en el principio d'el libro de las Historias de Francia, y Henrico Partrakon en el principio d'el libro primero de la Prosopographia. Sebastian Brand ha escrito muchos libros en por Alemania, con distancias de lugares, y comentarios de ellos. Bernardo Mollero ha escrito en verso el rio Rin. El mismo no ha declarado en prosa Magno Grebero. Joan Herold ha escrito dos libellos de Alemania: el vno de las divisiones de Alemania la veje; el otro de algunas antiguissimas historias de los Romanos en Rheta la Imperial. Gaspar Bruchio ha ficado a luz un volume de los Monesterios de Alemania. Entre

los amigos ha escrito d'ella diligentissimamente un opusculo particular Corneho Tacito: el qual opusculo con doctissimos comentarios declararon Andes Alibamero, lodoco Villucho. Otros efectos allende d'ellos que señalan de Alemania, cuenta Francisco Irenico, lib. 1. cap. 2. *Regios Germaniarum*, los quales no han venido a nuestra noticia.





EL DUCADO DE LUTZENBURGO.



STA provincia de Lutzenburgo ha tomado el nombre, que tiene comun con muchas otras, de su ciudad principal Lutzenburgo. dedonde aya tomado ella el nombre, no esta auenguido. Primero tubo titulo de Condado: despues subio a la dignidad de Ducado. algunos atribuyen esto a Wencelao Rey de los Romanos: otros a Carolo quarto: pero Còrdo Vercerio lo atribuye a Henrico septimo, Emperador primero de los Romanos que era d'essa familia.

Fue antiguamente Lutzenburgo parte de los Treuiros. su sitio alcanza oy dia desde los Bosques de Ardena al rio Mosella (no con muchos versos decantado por Ausonio,) y se concluye por estos terminos de las tierras fronteras: con Francia, Lorena, Metz, Treueris, Gulie, y Liega. Ciudades no tiene mas de nueue, segun dize Vercerio. tenia mas antiguamente: pero dizen que se han disminuydo por la buena liberalidad de Henrico, que ha dado tres Municipios a Sareburgo, Virellaco, y al maximo templo de los Treuiros; y tambien por las guerras de Francia. Es Region de muy muchas cueitas, y cercada de bosques: en lo demas harto cultiuada. y en muchas partes se desarmaygan y descepian los bosques; y hemos visto conseruirse el suelo en tierras muy fertales. La gente por la mayor parte es Alemana: aunque la provincia pertenece a la Gallia y vís de las costumbres y lengua d'ella. Tiene esse Ducado de ceruo, segun dize Guicciardino, setentas leguas de nuestra tierra. Ay en ella siete Condados: muchas Baronias que llaman, y mucha Nobleza. Ciudades cercadas con murallas de cal y canto veynte y tres, sin contar las que por guerras y fuegos se veen d'ellas desnuadadas. Villages mil y ciento y sesenta y ocho: y tiene algunas fortalezas no de poca importancia.

La ciudad principal Lutzenburgo, o si quieres Laocnburgo, (por que tan incierta es la orthographia como la etymologia) algunos pensan ser assi llamada d'el rio Elza. que por ella pasa (y es por ventura lo que Antonino llama Alizonia) como si duxeramos Elfenburg. y con vocablo corruuto Leizenburg. Otros la refieren al cuento fabuloso de la encantadora Melusina: mas esto ni lo quiero aprouar ni refutar. Aquí esta el Consejo supremo y tribunal. Es ciudad harto fuertes mas de sitio muy desyqual. Por que parte d'ella esta en vn monte, y parte en vn valle muy profundo. Sigue Arlon que esta en la cumbre de vn collado, ciudad harto buena. Entienden tener su nombre de que antiguamente aqui adoraban la Luna por Diota, a vís de los Gentiles; y que assi se dize Arlon como Ara Lunæ: que quiere dezir, Altar de la Luna. Despues esta Rodomachera. Thionvillla esta ala ribera de la Mosella, ciudad fortissima, y presidio d'essa provincia contra toda arremetida d'el enemigo. Graemachera, y Coningsmachera son villetas a la mesma ribera situadas. Diericho esta al rio Sara. Viron y Echemacho, item Vionda. Bassonia es ciudad de trato y còmercio casi de toda la region: esta junto ala Selua de Ardena. Ay tambien Malmedy, Castillo. Nueuo Danuillers, Marville, Roccha y Durbe, Villetas buenas. Item la ciudad de S. Vito, Marza, Iuofio, Chinio, y Fenta. Mas ampla descripcion d'ellas hallaras en Ludouico Guicciardino. d'el monte Adromaro, cerca de Thionvillla, haze mencion Regino lib. 2. adonde escruiue que se exercitaua en la caça Carolo Magna.



GELDRIA O GELDRES.



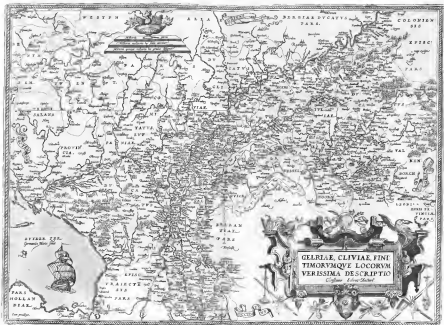
EL DUCHADO de Geldria, casi segun todos los Escriptores, lugar de los antiguos Sacerdotes, tiene el Separacion a Frisa, y el golfo del mar Germanico que en vulgar se dice Zuydera, al Levante al Duquesado de Cleves, al Mediodia al mar de Frisco, al Poniente tiene a Brabant y Holanda. Es region campestre, y es todo el todo de montañas, pero en su rodeada de bosques y selvas. Es todo de todas cosas, principalmente de panes, y muy comoda para pastos de ganados, por los muchos verdos y abundantes prados, aunque de lo ultimo de Danamarca el ganado se engorda a esta tierra. Es regada con tres rios muy famosos, a saber con el Rin, Mosela, y Waal. Contiene en sí el Condado de Zutphana, y al occido que llaman Velana, en vulgar de Páise. Esta es casi isla, que esta entre el puerto del Rin, que está delante de Arnon, y entre el río

Hila, y se estiendo hasta la mar: es considerablemente fértil, con muchos bosques, prados y collados. Muchos quieren pensar ser los canales de ésta isla los Camarinas.

Tiene Geldria veinte y dos ciudades fortificadas con sus murallas y fosos, y mas de ochenta villages. La ciudad mas poblada es Nimega, situada sobre el rio es ciudad muy populosa, y de muy lindas edificaciones notable por el derecho de hacer moneda. Las veenas de ésta son muy ricas, así todos dados a cónceitos. Es comun en honorado con título de Reyno. Sigue Rhenymida, ciudad edificada en el lugar donde el río Rura se juntan con la Mosela, habido ademas de dignidad Obispa en muchos tiempos. Zuydera es el puerto del río de Barcha, adonde se derrama en la Hila, tiene un solo de Condado, tiene tambien colegio muy rico de Canongos, el Obispo de Munster tiene jurisdiccion sobre él. Arnhem es una ribera del Rin, y en ésta es la famosa Universidad, que llaman la Churchilana. Los Ecclesiasticos de ésta villa obedecen al Obispo de Frisco. Luego está Hartem, ciudad fuerte al río Hila. El mismo es la ribera del golfo Germanico que llaman en vulgar Zuydera. Maderwick es al mismo golfo. Mas adelante está Waceringa, Tiel, Bommel, Bronshove, Dordrecht, Dordrecht, Sierdenburg, que tiene proprio principado con título de Condado, Lochem, Groll, Vervord, Gualia, la qual por serlo ha dado nombre a esta provincia; Strala, Venlo, ciudad fuerte por artificios y de sí tiene un canal, que está al ribera de la Mosela, Wacringendonck, Elkerona en el Duado de la suavia. Alrededor de ésta y otros nombres de villanos de poca importancia: los quales aunque agnos estas desmembradas, por que se quitaron las murallas o la guerra, o las calamidades de los tiempos, con todo esto gozan de libertades y privilegios de ciudades. Sus señores son: Keppela, Barge, Gandra, Barmberg, Monforce, Echo, Colenburgo, y fuera estas passadas otras se señalan particular cada una, como se tiene tambien Barmberg. Ha sido esta region muy agremada de señores de Ordon, y de Cordes por que Rembrand, Arnon, Maderwick, Bommel, Gog, y Wageningen, que entonces eran villas, las erren con murallas, y de donde privilegios de ciudades. En las Coronas de Juan Reyberga, el duado de Harrenon, halla esta region onotada en tiempos de Carlos Calvo con nombre de Ponth, y que del mismo fue fundada a señero Año de 1178: el puerto año de 179, este señero de Ponth fue adornado con título de Condado, y llamo de Condado de Geldres, y que el primer Conde fue Otton Nassau. El título de Condado le quedó hasta Reinhold II. Pero como Felipe Reinhold no solo lo vendió, mas tambien se poder fuese también a los germanos venales, y se desistió cada día la forma de su justicia, poder, y leñal acerca del Romano Imperio, fue comprado en Duque por el Emperador Ludovicus, en el Consejo general de Francoforte, estando presentes el Rey de Francia, y de Inglaterra, y el Colegio de los Electores, año de 1532.

Algunos cuentan que en tiempos de Carlos Calvo Emperador, como el lugar adonde está la villa llamada Geldres, se halla el condado debarco de una ribera sobre un animal cruz y porcosofo, no conocido por esta tierra, muy grande, y de costado guano oja, el qual destruyó los campos, y de pedruzcos las pomas y animales menores, y así a los hombres no se osaba. Los veanos, viendo esta tan nueva y extra, desaron sus legados, y se acogieron a los desiertos. Un Señor de Ponth, una donzaga: estos o por su proprio bien, o para favorecer la calandria de sus parientes, con mucha gente y otras pedaron muchas con el dicho animal, y al cabo le mataron: y el Señor edificó una casa de la Mosela ala ribera de Nerva una fortaleza en memoria del hecho, y la llamo Gales, por que la murra bestia, con grandes boques y terrible grito, espantaba muchas veces durando Gales Gales. Y de aqui viene averiguado el nombre de los Geldreses. Esto origen de este nombre es conocido de muchos: aunque algunos son de opinion que se llaman Geldreses o de Galkba, o de Gerlak, segun Prefecto de Geldres.

Todo esto casi es de las Coronas de Gena, otras por Henrique Arquis. Hallamos mas Francisco Ibraco. Pero hallamos declaracion campidissima de ella en Gacaciano, en su Germania inferior.



E L O B I S P A D O D E L I E G A.



LIEGION comun es y fuera de todos, que los que agora se llaman Leodienfis, es gente Alemana, y que antiguamente se decian Eburones. El castro d'el nombre antiguo duran un oy dia en la villa que se dice **CHART**, y esta una legua Alemana de Liega. yo creo que describe este mismo lugar Dyon lib. 40. debajo d'el nombre de Eburonia. Y tambien es cierto, que la dition de Liega agora es mas extendida, que antiguamente la de los Eburones. De los Eburones hazen mencion Strabon, Cesar, y Floca. Dyon los llama Eburas. Los mas modernos los llaman tambien Eburonates, mas es lenguaje barbaro. Llaman se ellos mismos en su lengua (que es Frances costura) *Ligwa*, los Alemanes *Lutinger* y *Lutiknamen*. A los que quisieren saber la razon d'el nombre de Eburones y Leodienfis, remittamos al volume de Ioan Geoplio, y al libello de Hubero Leodio.

Ocupa esta region gran parte de Lorena antigua: por que contiene el Obispado de Liega debajo de si al Ducado de Belion, al Marquesado de Franchimont, al Condado de Habsania (en vulgar *Walpurgote*) y Loona, y muchas Baronias que llaman cuentan en este trocho (sicado Traliedo, cuya mitad esta debajo del Duque de Brabant) veynre y quatro ciudades cercadas con murallas, y mil y sesecientos villages, que tienen sus templos y torres, y muchas Abadias y Sacerdotes. Los nombres de las ciudades son estos: Liega, que esta ala Moza, y es cathedra Obispal, y della tiene nombre toda la provincia; Belion; Franchimont; Loona; Borchwoon; Tumpres; Hoy; Haffela; Dinast; Mafre; Stosheim; Billen; Centron; Vefre; Taut; Varem; Bering; Harch; Brue; Peiz; Harmon; Suez; Fosse; y Couin. assi las cuenta y nombra Guiccardino. Alia dice tambien esto que la parte de Traliedo ha sido dada al este Obispado por donacion de Poro, Conde de Lo-bayna: assi lo escribe Placentio.

Es region muy amena, fertil, y preciosa de todas cosas, principalmente ala parte Boreal, adonde se junta con Brabante, adonde abunda panca, y de todo genero de frutos, y tambien en algunas partes de vino. Hacia el Mediodia, adonde confina con Lutemburgo y Francia, es va poco mas estéril, y aspera de cuevas, y espesura de muchos bosques, por que (como dice Cesar) aqui se veen rocas reliquias de Ardena, el mayor bosque de toda Gallia. Esto es de lo exterior d'el suelo, pero adentro en las entrañas esta rica de diversos generos de metales: item de carbon de piedra, de que hacen fuego en lugar de leña; y todas estas cosas tiene tan buenas y excelentes, que se dice por proverbio comun, Que tienen pan mejor que pan, y fuego mas caliente que fuego, y hierro mas duro que hierro. D'el hierro le viene a esta provincia mucho provecho, porque no lo tienen mejor todas las provincias vecinas que el que aqui ay. Ni ay fuego mas vehemente para los herreros, y beneficiadores de cerusea, para encender sus fraguas y hornos, en todo este trocho Belgico, que este carbon de piedra: el qual es de tal natura, que con el agua se abien la llama, y con el ayre se amara. El humo y el olor d'este fuego es muy pesado para los que no lo han acostumbrado, pero si se le ocha una poca de sal si tiene muy poco, o no nada. d'ello dize mas en la tabla de Namur y Henno.

Dizen los autores, que esta provincia fue convertida ala fe Christiana por el glorioso Santo Materno, primero Obispo de Turgis, cerca d'el año de ciento y vnos por que la silla Obispal que agora esta en Liega, se funda en Turgis, y alli estuvo hasta el año 498. en el qual año fue pasada por Sant Serenacio a Traliedo sobre la Moza (que es Mathrupes) y quando alli hasta los tiempos de Sant Hubero Obispo año 713, el qual la paso a Liega; adonde esta aun oy dia. El que mas quisiere, acuda a Guiccardino, Hubero Leodio, y Placentio: y, si le parez, añada la Lotharinga de Francisco Roseno.

LEODIENSIS DIOECESIS TYPVS.





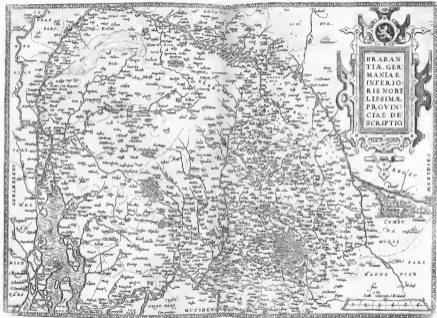
B R A B A N T E de Brabant es una val defendida con los rios Mosá, Scaldá, Saarbo, y Terna, de fuerte que en ninguna parte pasó ellos una, ni aun por todas partes los abren, quedando luego gran pared de este trecho que queda de la Mosá, y para declarar más su terreno, tiene el Septentrion a Heilandá y Zelanda, al Levante al Obispado de Lieja, al Mediodia tiene al Condado de Namur y Hennois, al Poniente a Flandes, de la qual es apartada en parte por el Scaldá. Es provincia noble y acaudalada. La gente es muy alegre que a punto dicen pesadumbre de la sequia de lo qual nascen la granja (que por ciertos años en la boca fue venada) con que dicen, el Brabantino quanto es mas viejo, mas es mas loco. El ayuntamiento muy sabiduro por que repando la parte en todas las provincias que están al contorno de ella,

hemos experimentado, no va a ver, sino a trabajar, y no sin adrestracion, queda el Brabantino de ella los de Brabant. Constanen en ella region el Marquesado del Sacro Imperio, cuyo Marqués es Embreyes, y al de Berga, el Ducado de Arleson, el Condado de Blochinas, y Megara, &c. Ay en ella muchas botijas y filmas, que abundan de muchos generos de fieras. Les son famosas sus ceras, en vulgar *Goesebier, Grossebier, Alendal, Zaunrotel*, y el mayor de todos, *Sesmas*, que tiene diez leguas de circulo, y tiene dentro abejas y Monasterios. Salen en estos cinco botijos, los quales son refinados para el consumo del Príncipe, la de mas para de estrados y otros como a todos.

El Region es muy acaudalada, y de mucha granja, y muy fértil de panes, y de todo genero de frutos, principalmente harinas el Mediodia, pasado el rio Demers, por qual parte el Septentrion, en aquel trecho que se llama Campina, es un poco mas fértil y acaudalado, y con todo esto es de todo lin panucho, por que da muy buenos panes al granado, así mayor como menor, y cada día se venian como por la industria y mucho trabajo de los Brabantinos en él, que alende acaudalacion sino tierra fértil y acaudalada, se ve agora muchos campos fértiles de panes, con grande provecho de los moradores.

Contiene esta Brabant tres y tres ciudades principales de murallas y fortis, y son estas. **B R A B A N T**, situada a la Scaldá, ciudad de mucho vicio, no sólo de Alemania, mas tambien la mas famosa y celebre de toda la Europa, y fortissima, si alguna lo es, contra todo asedio del enemigo y adornada con una torre, que es la de la iglesia de nuestra Señora, la brada de murallas blancas, y de muy grande y hermosa plaza. Allí se ve la casa de la villa (cuyo es la casa de la Chancilleria) acaudalada, y una colofina que apenas se hallara otra tal en toda Europa. **B U E T E L E S**, ciudad noble de murallas y hermosa fortis, en ella es el palacio Real, por frequencia de muchos coronamientos y casamientos. **L O U V A I N** es ciudad sumptuosa, que tiene huertas, viñas, y delfos dentro de las murallas: esta puede llamarse morada de los Reys, por el año hizo venenidad llena de vicio de la Duquesa de Brabant, por lo qual el quatro, año **M. D. C. C. C. X. X. V. I.** Del contorno de Louvaina le viene Brabant toda esta honra, que se puede pensar de tener tambien su duna. Sigue **M A L I N A S**, ciudad del este por el Condado Real, que llaman Parlamento, que nella es el palacio de Carlos Burgardo, año **M. D. C. C. C. L. X. X. I. I.** **B O D E N O Y S** es una de las mejores, y de muy buenas ciudades, y que tiene fama de ser sólo una granja muy hermosa. **T R I E M O N** es una situada al rio Getá: tiene fama de que son muy buenas que nella se hacen, y mas en nombre del lugar mismo. Tiene la iglesia principal de S. Germano adornada con collegio de Canonigos. **L A T W** es asentada por la muy buena cerada que en ella se hace. **N I V E L L A** tiene Canonigos de varias iglesias, y en el no pueden entrar sino hijos de Canonigos Grandes. La prada de las damas se dirige por vicio de ellas, mas ha de ser con consentimiento del Señor, y aprobación del Povo, y se llama Señora de Nueve, y allí tiene la Industria y manufactura allí Escuelas, como sigla. **A R S E M O T** es una no Demers, y antiguamente tenia título de Marquésado, después por el Emperador Carlos quinto fue donada de vicio de Ducado. **V A N O L E** sobre Soona, así llamada del maridado que la tiene, ciudad es un granja de muy ricas fieras, mas agora, por la venencia de Brabant, es mejor fortificada. **M E R M** es a la Mosá. **V A N D E** ciudad muy linda de muy lindas casis. Agua es un granja de la casa de los Condes de Nassau, con una curaduría y policía por un maestro muy singular, que si se acobla, greso que sobrepasa toda la casa de los Grandes de Alemania. **T R A I N C T O** a la Mosá, que llaman Maltrich, ciudad es grande, populosa, y rica, la qual, aunque parece estar fuera de las huertas de Brabant, reconoce al Duque de Brabant por su Señor. **S T R A N D E R A** es una de las mas lindas que tiene sido antiguamente ciudad de mucho vicio, agora esta triste y casi del todo desamparada. **L I E J A** ciudad de granja y alegre, como que mas los nobles de ella, que viven de las tierras, se acogen a vivir en ella de independencia. **V I L V O R D** tiene una fortaleza muy buena, y es una del Señor. **G E N T O V I L L A**, o Gabblo: el Abad de ella es la casa de la casa, asede los señores, como de los Escobificos. **I E P O R O I**, aquí se fabrican las Pinturas, por tener el agua muy clara. **H A M M** antiguamente era Condado, así en una fortissima. **L A N D A**, es una no Demers, se llama antigua de toda Brabant. **H A L L E** es una del todo acaudalada por la granja. **D R I E T** es una de murallas y rica: así no Demers, ciudad grande, alende granja mucho los vicios con granja casadas. **S E N N A**, ciudad no mala, es el mismo no. **H E R E N T A L S**, tambien asita con las. **E S P O V I S** es una de murallas de la Campina, al rio Demers. **H A L M O N T** tiene otra un Castillo.

Ay tambien en el Lugar de Brabant que llaman *Uyland* en vulgar, los quales aunque no están cercados de fortis y murallas, por ser donados de los Príncipes con libertades y privilegios de los vici de todas ciudades, los quatro como agua, y son: *Oshtwyl, Grefles, Terebent, Hevelbure, Duffel, Malen, Mervin, Ayle, Pavee, Dandels, Malen, Wate, Beere, Gansy, Giel, Amdenck, Darnel*. Villa que tiene fortis, adornada de templos con sus torres, y entre ellas a muchos que tienen torres de dignidades. Debajo del Ducado de Brabant están tambien algunas otras situadas a la otra parte de la Mosá como son el Ducado de Luxemburg, el Condado de Dalera, el Estado de Valkenburg, &c. Tiene otros lugares no de poca importancia que no pretendemos poner los aqui: todos mas podran los leer de Londona Gueschardus, el qual en su Descripcion de las regiones de Alemania la baxa, ha escrito sin equivocacion, que se parala que los vea por los ojos. Los moradores de esta region eran antiguamente los *Adantons* mas ahora de ella se lo han Goyos Beato en sus Brabantinas.



BRABANTIA GERMANIAE INFERIORIS NOBILISSIMAE PROVINCIAE DESCRIPTIO

MERIDIES

OCCIDENS

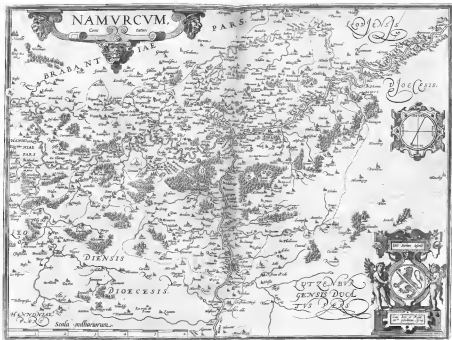




A provincia de Namur oy dia tiene titulo de Condado. dexan incierto los de nuestra tierra, si la provincia ha tomado el titulo de la ciudad principal d'ella, o si la ciudad le ha tomado de la provincia. y assi dexan tambien dado si la origen del vocablo. Namur pronoucian los naturales *Namtra* los Flamencos: pero que signifique de su naturaleza no saben. Dizen que los que morauan antiguamente en el monte en que esta agora el Castillo, adorauan vn ydolo llamado *Nanus*, que les respondia y predezia las cosas venideras, y que despues commençando a florescer la religion Christiana, se enmudecio, y assi de *Nano* y mudo fue hecho *Namurco*: tengo lo por fabula, que no leua fundamento de algun buen author. Esfene Meior que antiguamente se dezia *Neumun*, como si dixessemos, nuevo muro. Los que confinan con esta region son los de Liega, Bebrante, Henness, y Lutzenburgo. Es regada con dos rios navegables, con la Mosa y Sambre. no es trecho móbolo, ni tan poco llano, mas en partes tiene sus collados y valles. Bosques tiene de mucha caça para los Nobles: el mayor es el que llaman *Marlaigne*. Es fertil de las cosas necessarias al sosteno de la vida humana. Tiene muchas minas de hierro. Sacan se tambien piedras negras, o, por mejor dezir, carbon de piedra, que en Flamenco llaman *Strenholm*. Los vezinos (y tambien los de Liega, que no tienen menos cantidad d'el) le llaman *Houles* los doctos le llaman *anthracite*. Es admirable el natural d'estas piedras: por que como todos los demas se enciendan con el azeite, estas se abiuán mejor con el agua, y con el azeite se amaran. Con estas hazen muy buen fuego los moradores, y los de las provincias cercanas, por que a ellas se facian vender y con este fuego domeñan los herreros el hierro mas facilmente que con qualquiera otro material. A y tambien aqui canteras, de que se facian marmoles negros, y de diuersos colores mezclados, con que se adornan mucho las casas y templos de las regiones vezinas; de donde le vienen a este trecho grandes riquezas.

Tiene este Condado quatro ciudades cerradas con sus murallas; a saber: *Namur*, *Bouin*, *Charlemont* y *Vallencyr*. *NAMUR*, como tenemos dicho, es la ciudad principal, poco ha, mejorada con cathedra Obispal; muy bien situada alas orrientes de dos rios, *Mosa* y *Sambre*, y tiene para cada rio sus puentes para pasar de parte a parte. Aqui esta el Consejo de toda la region. *BOVIN* esta tambien a la izquierda de la ribera de la *Mosa*: ciudad era antiguamente de muy lindos edificios y muy poblada, agora por los desastres de la guerra, muchas vezes ha sido destruyda, y assi agora no es tan linda. *CHARLEMONT* es castillo fortissimo y inexpugnable, si alguno lo es; edificado a la ribera de la *Mosa* por el Emperador *Carolo Quinto*, d'el qual tiene tambien el nombre: vese en la cumbre de vn alto monte, junto a vn lugar que llaman *Guet*. *VALLENCEYR* es ciudad pequena, y no de las malas. Tiene tambien este Condado, sin las *Abbadias*, que son muy muchas, 22 villajes: entre los quales algunos son tan grandes y lindos, como *Floreu*, *Vassenges*, *Sanfon*, &c. que se pueden cotejar con ciudades pequenas. Esta Region antiguamente era Marquezado, mas cerca d'el año de m. cc. fue trocada en Condado.

La gente d'ella es muy bellicosá y leala su Señor: habla Francez. A esta Region, como las de mas Belgicas, hallaras diligentemente declarada en *Ludouico Guicciardino*.



NAMVRCVM.

PARS.

BRABANTIAE

LEODIENSIS

DIOECESIS.

UTRECHTENSIS
GENSIS DUCL
IVS PARS

Scala miliarium.



HANNONIA. HENNAV.



HERRIVA Leffabero, que esta provincia antiguamente se decía Hannonia, d'el término que hazian Paris (no sé en que autoridad se funda) después se dixo Boque Carbonero, y que después se llamo Picarda la Bata. Mas en fin el nombre de Hannonia, que oy día conocemos, le viene d'el río Hana, que pasa por medio d'ella. Los moradores la llaman *Hannab*, los Alemanes *Hennigot*, que quiere dezir en lenguaje antiguo de los moradores, Campo de Hana; por que los Alemanes al tiempo llaman *Sau*.

Tiene esta Hannonia al Poniente con Flandes con Artois, al Septentrión a Brabant, hazia el Leuano; tiene a la misma Brabant con Namur y Liege, al Mediodia llega hasta Campaña, tierra d'el Rey de Francia. Es provincia esta, si alguna la oia en este trecho, muy fértil de bosques, lagos, fuentes, prados y pastos. La gente es bellota, muy fríasal y leal a su Señor. Tiene de largo 20. leguas, poco más o menos, de ancho 16. En ella espacio comprehende 14. ciudades; y más de 900. villages y villas, según dize Guicciardino. Roberto Cenal cuenta en ella 1200. villas con sus campanas adornadas. Agora tiene título de Conde; y tiene debajo de sí un Principado, según el río vulgar d'elie vocado, ocho Condados; doce Países como agora se llaman; veinte y dos Baronatos; veinte y seys Abadías; y otros títulos de Dignidad; lo qual todo se puede ver en Guicciardino.

Las ciudades principales d'ella son, Mons, Valenciennes, y esta tiene en sí título al río Selda, adonde comienza a ser navegable: es amplia, y intriga de fortísimas murallas. La gente es dada a mercaderías y negocios, y gana mucho con unos paños que llaman Fúfetas, que aqui se texen en gran cantidad, y de aqui se imaginan a muy lejos tierras d'el mundo. La otra, Mons, esta súbete el duchoel Trouille, y esta casi en medio de la provincia. Es ciudad fortísima, y muy segura contra todo acorramiento de enemigos. La gente es rica, y casi toda dada a hazer unas telas que llaman Sayas, que se hazen allí en abundancia. Ay tambien otras, a saber: Condes, Halle, Engen, Maubeuge, Auesnes, Bellamont, Chemy, Querzen, Buscha, que era el Reyno antiguo de Mania, hermana d'el Emperador Carolo quinto, la qual edifico a la ciudad muy magnífica y deleytosa; mas después Henrique I. Rey de Francia arruino esta ciudad y quemo. Ay otra llamada, Baussy, la qual pican algunos sería que Prolemoza llama Bagano o Bagajo, algunos quieren dezir que es la que Casaria su Comenciamos llama Belgio. Pero Huberto Leodio cree no ser sido tan poderosa en tiempos de Carar, mas que debajo de Constantino Emperador floreciese y esto colige de las monedas que allí se hallan cada día cayendo en la tierra, que tienen su retrato. En la plaza d'ella se ve una columna de piedra; debajo de la qual dicen los moradores que comiençan todos los caminos que desde allí van a todas las partes de Francia, y van por camino alno y derecho. Fama ay ser hecho estos caminos Brunchilde, y tienen hasta oy día su nombre. Chemos de Brunchilde los llaman los Franceses; los Flamencos *le nassite*, esto es, la calçada. duran hasta oy en muchas partes los rastros d'estos caminos, aunque ensercumpidos. Estos caminos tienen otro nombre (según el dize Bouillo) que son mas altos que las tierras de entrambas partes, y que van muy derechos entre las principales ciudades de Francia, y que estan espedrados de pedernal, no siendo pedernal en las mismas vezinas quanto que parece, o que las produce el suelo, o que han lluido d'el cielo, o que por sobra mas que humana se han escogido de todo el mundo para espedrar estos caminos. Ay tambien en la frontera d'esta region hazia la Metá al camino de Francia, otras ciudades, a saber: Charlemont, Marcnburg, y Philippe vila, que son fortísimas ciudades contra los asaltos de los Franceses. fueron edificadas y allí nombradas por el Emperador Carolo quinto, por Mania su hermana; y por Philippe su hijo.

Es Region rica de minas de hierro y plomo. Tambien se ficen de la tierra marmetes de diversis maneras, como blancos, y negros, y mezclados de muchas colores, que sirven muy mucho para adorar casay sepulturas de Grandes. Sacan tambien de la tierra cal viva. Item carbon negro de piedra, que parece por endeñada, de que se sirven los vecinos en lugar de leña, para hazer fuego. Hazen tambien en ella planchas de vidrio trasparentes, para hazer vidrietas, contra las injurias de los rayos en las casay se muros, y son mejores que las de otras tierras. Item se haze aqui todo género de vidrio de cristal. Mas cosas hallan en Lindouco Guicciardino, y en Jacobo Leffabero, que ha escrito un librito particular d'esta provincia. Hubo Thomas Leodio en su librito de los Tusgreres y Eburones tambien cuenta cosas memorables d'esta provincia.



ARTESIA, ARTOIS.



Artesia o es dicho Cofre, que los Arcebispos ayudó poner, y no basta, de la Catted Belgica. Es grave bellitosa, y en un oy día como fu. non he arcebispo. La ciudad metropolitana, llamada en Latin *Artois*, que fue antiguamente ciudad principal tambien de Flandria agora se llama en Frances *Artois* delon- de se llama toda la provincia que esta junto a ella, *Artois*, como si dixieramos *Artois*, y se pronuncia *Artois*. de aqui se ha formado el vocablo nuevo en Latin, *Artois*. La Region que de antiguo tiene titulo de Condado, se llama grande y simple, por que desde los terminos de Cambrai, Picardia, Heuno y Flandes se estende hasta la mar. Antiguamente estava fuera al Reyno de Francia, agora por la paz que se hizo entre el Emperador Carolo quinto, y

Francisco I. Rey de Francia año de 1529. en libro. Tiene dos ciudades antiguas, a saber Arras, y Saint Omer: Villas como Arras, Meirles, Lens, Béhaine, Bapaume, Saint Pabls, Liden, Permes, y todas ellas son de la Magistad Catholica. La ciudad de Bologne, Calcs, Guisnes, y Andrea, que pertenecen al mesmo Condado, son del Rey de Francia, otras que se dice Terrouanne, mas esta toda estofada. Tiene tambien muchas fortalezas o castillos, de infinitos castillos de los nobles, que se tiran a ellos por casta. De antiguo comprendiendo dos Obisporos se llama, a saber de Arras, y de Terrouanne, mas desde que estofada Terrouanne año de 1559. esse Obisporo se ha dividido en tres partes a saber en el de Saint Omer, y en el de Yper por la una mitad, y en el de Bologne por la otra mitad. Alcaaldes o Castellanos mayores, como partes principales del Condado, tienen estas a saber, la de Arras, Saint Omer, Terrouanne, Arras, Meirles, Lens, Bapaume, Auzes, Bredonad, y Andegone: debajo de la Alcaldia de Arras estan Bologne, Saint Pabls, Permes, Bctharys, y Liden. Pero Calcs, Guisnes, y Andrea, de derecho antiguo pertenecian a Jurisdicciones de Saint Omer. Tienen tambien el Conde de Arras otros Condes menores por vasallos, a saber el de Bologne, de Saint Pabls, de Arques, de Blegny, de Pasquenberg, y Sirey, y agora se le han añadido los reinos del Principado Elymense, y del Marquizado de Remy. Como se ayá libertado Bologne de la jurisdicción de Arras, esta claro en su historia. Por que como un Conde de Bologne como se le ve en unam *Lettre assésée* como el Rey de Francia, y por ello el Rey achale mano del Condado, no quiso reconocer *les feus*, ni de Arras, por lo qual el Conde de Arras no se dio el fecho del Condado de Saint Pabls, que antes de ahora se dio al Conde de Bologne por don de la ciudad, desde quando quita se prendio *del fecho del fecho* y fabricado y asido han sido hasta aqui los Principes de entrambas partes, a saber que el de Bologne no reconoce al de Arras, ni el de Saint Pabls al de Bologne. Dicho se de esto algo en el tratado de la paz año 1529, y pusieron manos de Comensurados, quedo, y queda aun oy dia por concluir, quedando la posesión por la Magistad Catholica. Plena el vulgo que Calcs que del pueblo de la misma tiene mas cerca a Breda) es el que llama Calcs Puerto Lido, do donde se puere de Belges para navegar a Breda, pero, si bien se examina, se hallara ser fecho otro puerto, a saber la ciudad de Saint Omer. La qual aun fecho antiguamente puerto del Oceanus, y gofo anchuroso de la mar, dan a entender las riberas altas que estan casi al derredor de la villa, y otras muchas monumentos y ruinas de antigüedad, que dan claramente a entender (sin que lo diga alguno) que la mar antigua ha estado de hazo de mar, y así consta tambien por la firma que aun oy dia de este data es, lo que aun es, el nombre antiguo de la ciudad, que es *Silones*, arguye lo mismo, (por que el nombre de Saint Omer se puso todo el mundo lo fecho) como si dixieramos puerto o gofo lido, y que aun fecho el proprio puerto en la region de los Moranos en los quales llaman Virgilio y Luciano los palombos de los homines. Y que esto sea así, podra facilmente colegir el diligente lector por muchas argumensos, así de la pta de Calcs a Breda, como de la buena. No me quita de credito la dificultad de trespañes mil pasos o mas, que dice que dista alla la tlla de la tierra firme, como la brevedad de la mar (principalmente en lugares estrechos) facilmente se quite o añada, aunque tambien así el proprio espacio de mar de la tierra firme hasta la tlla, no dista mucho. Esto basta fecho del proprio fecho. para otros don se firmenca. Tiene tambien en la provincia muy muchas Monasterios, y entre ellos veytay ochos Abades: pero las mas señaladas son, la de Saint Vedast, Avesbarmé, y la de Saint Berny, Avesbarmé, la de Saint Salvador, Avesbarmé, y la del monac de Saint Elgys. Tiene tambien muchas dics: las mas famosas son, *Lys, Scarpe, Aa, Cambrai, y Artois*, fincenas que tiene tambien a sus cabales.

El numero de los villages y villas de toda la provincia es muy grande. El solo castellanico de todo genero de frutas, y principalmente de panes. Dedonde dan algunos que en Frances antiguo se dice *Artois*, que quiere decir, fecho de pan. No se sabe de Elyas y Bologne, y principalmente a la parte Meridional y Occidental. Ater fecho en su tiempo una entera de Arras, dice lo

Hittorupus, y otros autores. Ella pintaron, como la demas, esta
bien declarada de Colocacion.



F L A N D E S.



L. poffter mecho de Europa, que eñabienfente de la ílla Bretanica, entre Francia, Alemania, y el Oceano, llaman los que le habitan Alemania la baja, los Franceses y cañi todos los demas eñrígeros le llaman con vn nombre Flandes. Pero Flandes no es tan eñpacioso, por que la que es verdaderamente Flandes, aunque antiguamente fue mayor, agora eñta d'curso d'ellos límites, de Bruselas, Henno, Artoz y el Oceano. Esta se divide en tres partes, en Flamenga, Francoís o Walona, y Imperatoria, que se llama tambien Proprietaria, por que nunca monoftrio fuperior fino al principe de Flandes. Flandes la Flamenga tiene eñtas ciudades, Gante, Brusas, Yore, Curtoy, Akenarda con Panche, Nieupoort, Ferno, Bergas, Slañ, Damna, Biervdier, Dinarda, Caffel, Duncelca, Grouelings, Burburgo, Hilti; La Francoís, o Walona, tiene eñtas, Lala, Duoy, Orchies: La Imperatoria tiene, Aloña, Teneramonda, Grandimont, y Ninosa. Sus nobes mas fufmofos fon, La Scalds, Ltza, y Terona. Promincia es de muchos pañes, principalmente hazia el Poniente, ena buya, y cauallos muy buenos, y para la guerra difpofitos. Tiene abundancia de queño y manera. Es muy noble y fértil de trigo. La gence es dada a mercaderias, y de lino (que naxte aqui en abundancia muy bueno) y lana (que le trae a ella de España y Inglaterra) hazen paños y liençoes grande abundancia, y los venden en muchas tierras. Tiene eñta Flandes xxv rrr. caudales cercadas con murallas: m. c. x. vij. vijajes, en las fortalezas, cañillos, y eñas de nobles. Entre eñtos es la mayor ciudad Gante, de la qual dize Erasmo en sus eñpftolas No pienfien todo lo que alcanza la Chriftianidad, que se hallara ciudad alguna que con eñta se pueda conqar, agora antes la grandera de la ciudad y impoder, agora la polica, y buen natural de los vecinos. Eñtos de Erasmo. Tiene eñta ciudad de cerco tres leguas de las nuestras. Es regada con tres rios, por los quales se diftingue en veynte eñtas habitadas. Brusas, en multitud y gala de cañes fobrepujo cañi a rodillas las ciudades de Alemania: la baxera antiguamente ciudad de mero tan celebre, que el nombre de Flandes por eñta razon cañi era eñturcido las promuevas vezinas. así lo dize Iacobo Marchante. Y pro, tiene eñrio Hypra muy comodo los laudores de pañes hizo se antiguamente muy grande por el officio de las lanas, hasta que cerrada de los Ingleses y de los de Gante eñfolados los armados, que tenia amplifsimos, quodo muy defmuyada.

Añi como por ruffan comua se dize que entre todos los Ducados de la Chriftianidad es el mas exco leare el de Millas, así dize que fobrepujo eñte Condado de Flandes los demas. Tiene tambien algunas prerogativas, como es qu'el Señor d'ella se eñcama Conde de Flandes por la gracia de Dios, lo qual el solo tiene comun con el Rey, por que eñto no es dado a ninguno de los principes Chriftianos, fino solo al de Flandes, así lo eñcama Meyero. Como todos los de mas tengan vfo de eñcurir, Por la clemencia de Dios, Por el ayudo y favor de Dios, &c. Tuuo antiguamente muchos condes que fon particulares a los Reynos, como fon, Tercer Chanciller, Marfco de Caualleros, Camerero, Copero, fern dos Marfcales, y dize Pares com Promincia. Las arias d' eñta promincia antiguamente eran vn eñcorno azul, con cinco dillinguidas barras largas de oro, y en el ombiligo otro eñcorno pequeño colorado. Agora tiene vn leon negro en vn campo de oro. El qual se cree auer recebido por armas con los de mas Principes Belgicos que se apeseruan con Philippe Eñficio para la jornada de Syria, por que en eñte tiempo eñtos Principes, que eran el de Flandes, Louayna, Holanda, Lucenburgo, Limburgo, Brabant, Zelanda, Frís, Henno, &c. trocadas las armas antiguas, conmerçaron a vñe se ones de diferentes colores.

Esta promincia por la mayor parte desde el principio eñta debajo de la ferdunber de los reyes de Francia, pero agora es libre y fobre fe, en la qual libertad le paño Carolo Quinto Augusto, Conde de Flandes: que dothano d'el todo en el acuerdo de Madrid eñta ferdunber. Defcribe eñta promincia curiofifsimamente Ludouico Guicciardino: pero doñtífimamente Iacobo Marchante. Mira tambien los diez tomos de las coñas de Flandes de Iacobo Meyero.



Z E L A N D A.



LIBRO Quinto Zinzaro en el libello De los ocultos milagros de la naturaleza, dice entre otras cosas de sus Zelanderes así: Que esta provincia marítima antiguamente no era sido desconocida á los antiguos, si puede colegir de Ceonelo Tacito, no debiera d'esse mismo nombre que agora la conocemos, mas por el vfo y costumbres vulgares de hablar y nombres, de que vísan la gente con un y natural d'essa provincia entre sí. Llámalo pues MATTA COS, quando dize: Son en el mesmo seruido los Mariticos, gente semejante a los Batavos, sólo que tiene mas confianza y animo en el fuclo de su tierra. Da a entender, que aunque son confines de los Batavos o Hollandezes de la terra, buera a sí llamados de fuerte que se oyen de contar entre ellos, con todo esto son d'ellos diferenciados por el apellido vulgare y mas cercano al Oceano, son mas bravos, como en realidad de verdad lo son, y se los ganan en fuerzas, ingenio, soltura, cautela, engaños y trampas en saber negociar, y en industria de adquirir. Pero que se llamen Matricos, no les viene de la tierra, ni de algun Duque, mas d'el apellido comun, y vulgare vfo de hablar, a saber d'el vocablo MATR, el qual en el vfo comun y modo de hablar popularmente, significa compañero de todas nuestras acciones, concertos, de todo nuestro quezer, consejo, y trabajo, y peligro, y participante y consorte de todas las cosas que entre sí se traxan, &c. Por que el nombre de Zelanda es nuevo, y no conocido de los antiguos: es derivado de la tierra y mar, como si dixésemos, Tierra y suelo maritimo, por que esta por todas partes cercada de mar, y esta repartida en muchas islas, a saber en quinze: Aunque de pocos años aca ha hecho gran daño la mar a esta terra: Por que con su bravura, destruydos y derribados los diques, anegó gran parte de Zelanda, y la yguiso con la mar. Permanecieron toda via algunas islas insignes, de las quales las tres pelean las costas con la bravura de la mar, y con grandes gastos a penas se defienden d'esse barbaro y indomible elemento. Entre ellas la primera con que topa es la que viene de mar alto al puerto de Walchra, así llamada, o por su moedor, o (como yo creo) por los Walones, que frecuentaban esta costa: los quales en lenguaje Belgico aun oy dia se llaman **Walen**, o de aquella parte de Braxia hacia el Poniente: en que viven los Wallos, que son entre los Ingleses Varones de principal nobleza, y tienen su origen de los Gallos, como aun lo es a entender su lenguaje. Alencosina d'esta hacia el Aquilon o el Levante sostitua esta Scaldia, así llamada de la Scaldia, que por allí pasa, &c. Suyt eulanda, así llamada por estar al Austro, que llaman **Wylt**: es mucho amplifimo hacia Flandes y Brabant, aunque de pocos años aca ha padecido tan grandes perdidas, que tiene agora la mitad menor. Las de mas cosas puedes leer en el Author mismo, que describe con diligencia todas sus islas y ciudades. si se pudiese, podras añadir a Ludouico Guiccardino, y tendrás perfecta noticia d'estas cosas. Hallarás tambien Cosas de estas islas en Pluencio eferias por los Reybergios. Mas por conolario puedes juntar a estos las Descripciones de la ciudad de Almaria la haze de Adriano Barlando. El fmo d'estas islas es entre las bocas de los rios Meys y Scaldia. hacia el Septentrion, tienen a Holanda, al Levante a Brabant, al Mediodia a Flandes, las quales todas son provincias vecinas: Al Poniente tienen al mar Germanico. Escribe Jacobo Meyero ser la gente d'ellas llamada en Procopio Arberochas: pero entiende Pedro Puzo, que en este país de Procopio se deve leer Abrodotos.



H O L A N D A.



LAYMO ROTTERODAMO HOLANDEZ describe su Holanda con estas palabras: Escrito acuerdan los mas de los doctos, y no repugnan las crepeditas, halla desde el Rin hasta el Oceano, de que haze mencion Tacito lib. no. ser aquella que agora llaman Holanda, yo tierra que supo de hombre y ser en mucho, como aqui en dezo el principio de un vida. Y ojala la pedicetionse hontar como quando ella no es prochocho. Que Marcial noto esta gente de rusticidad, y que Luciano la llama crudi, o no o no toca a nosotros, o nos pedimos alabar de lo uno y de lo otro. porque, que gente es que en algun tiempo no ay a ella mas nada, de lo que es agora o quando fue mas alabada del pueblo Romano, que quando no se la oia con alguna fino la apocretura, y el arte militar.

Si alguno quisiere que las cosas que antiguamente se han dicho congo los Holandeses, se han de entender tambien de los tiempos de agora, que mayor alabanga se puede atribuyera en Holanda, fino que se diga de ella que aborrecia las herbas de Marjal, las quales el marino llama vellaspapas, y ojala todos los Christianos crucifixa herbas de Holandeses, por que o no aborrecian las herbas pastilmentales de este poeta, o no las dexaban caso d'ellas. Si alguno quisiere llamar esto rusticidad, nosotros de buena gana confiteremos la ingenua, porque la fusturas congo la fusturas las perfidias Lucandoricos, y como aquellos antiguos sabian, y como los muy buenos Griegos. Luciano pensando que asi llama crudi a los Britanos o Holandeses, como Virgilio llama vehemencia a los Romanos. Si fino el marino las costumbres de rusticidad, no ay gente mas inclinada a buena cranga y benignidad, y que no tiene casi nada de crudidad odiosa, y tiene el ingenio simple, es ay ageno de enganos y de toda doblaz, no se para a grandes vicios, solamente da algunos ramos a delicias, principalmente en com buzo. De lo qual parecia ser casi la muy buena abudancia de todas cosas, que suele proporcionar a delicias y esto tiene en parte por el comodo de apartar a ella tantas cosas, como ocupa no solo las dos entredas de los nobilissimos rios, Rin, y Mosá, pero tambien en parte haze en ella el marino Oceano, en parte tambien por la fertilidad natural de la tierra, por ser regada con muchas rias navegables, y de pesca, y affitene pastos abundosissimos. Asimismo de esto ha don utilidad de sus las lagunas y bolques. Nacian tambien, hallarse con prociencia que en firmemente espacio tiempo tantas ciudades, de mediana grandura, pero deo creyble politica. En politica de muestra de esta dan la comencia a sola Holanda los tratamos que masen ardo de la mayor parte del Orbe. De genero mediterraneo docto en algunas parte ay tanta como aqui. Que no llegan muchos a singular erudicion, principalmente a la antigua, o no es en la vida muy regulada, o que estiran en mar la muy buena cranga, que la mucha doctrina. Que no es de lo de ingenio, consta por muchas experiencias, aunque yo le tengo muy parado no, no digo poco, como de las demas cosas. Hasta aqui es de Eufimo en sus Christianos.

Esta Holanda es Provincia casi de todas partes cercada de mar, de los puertos de la Mosá, y Rin, como castilla, y asi no es muy fiavela, por que tiene solamente siete leguas de las marinas de tierra y con todo esto contiene XXXIX. ciudades con ramos cercadas que son DORDRECHT, o Dordrecht, como la llaman los Españoles, ubi que se hizo antes de C. L. años, poco mas o menos, por un diluvio de la mar que paso por ella que esto mas es ciudad poderosa, y habitada de venenos riquissimos, y adornada con casa muy lindas, así publicas como particulares. Concerren a ella muchos ramos, por que es aqui el silabo (que llaman de sept. esto es el puerto principal,) del vino de Rin, y de pan, y de otros cosas y mercaderias que por el Rin y Mosá hazen a ella a venderse. **M A D R I D** es la mas ampla ciudad de toda Holanda, siendo en largura muy alegre, en fertilidad de las maravillas a fuerza, tiene un bolquillo muy comodo, donde se recrean y hazen los venenos lindas de fiesta. Es ciudad noble por el trato de lanas, en que se halla harerá cada año diez y diez mil paños. Tienen perfidido los venenos, que aqui se usen el arte de imprimir libros. **D A L T** tiene el nombre de la herba que en vulgar llaman Delft en el arbor de trabajo en lanas y se haze aqui muy buena cranga, que de aqui se pasa en gran cantidad a Zelanda. Ella recibe muy gran daño de un fuego que en ella vio año 1582. por que estubo casi toda la ciudad en fuego. **LEU D A** esta al Rin, no lejos de su puente, el qual ay de diez y seis leguas de tierra, esta se dice por la muy amplex de la poeética, por que creen tener el nombre de la legion Romana que aqui yohannes tan ay que pertenecian a algunas antigüadas. **G O Y A**, esta fundada al no lisa, adonde se acaban los Guada, del qual me acordare en ciudad muy populosa. **A M S T E R D A M** es ciudad magnificamente edificada el golfo llamado Tu, tiene muchos venenos y grandes mercados. Casi por toda las calles, como en Venecia, grande vino, si quere, por buena mas que y se pa. Apartes a ella cada dos ramos de mar de Norvegia, Laponia, y de los demas partes Septentrionales, y tambien de España, Inglaterra, &c. de fuerte que algunos venos se ven en ardo de deo, y otros ramos que llaman Nalges, y por esto se dice ser la mas principal en ramos, despues de Embria. **E M D V E L**, esta situada a la ribera de la mar que llaman Sepidreca, es muy consolida tambien a los Christianos por el amplex de buena marina grande. **H O M A** esta al mismo golfo aqui se haze una fiesta en el mes de Mayo, adonde se venden una cantidad de queso y manteca, que es cosa que ay para. **A L E M A**, este lugar sobrepasa a todos los demas en cantidad de queso y manteca que alli se haze. **P E M B R E N D A** es ciudad noble por la fortaleza de los Condes de Aganenc que alli esta. **E R D A M** es consolida por el amplex de delicias ay y de hazer muy buenas queso. Sigue **M O R T**, **C H E R D A M**,

W E I T A

FRISIA OCCIDENTALIS



OCCIDENTALIS

HOLLANDIAE ANTI
QVORVM CATHORVM
SEBIN NOVA DESCR
TIO AVCTORE IACO
BO A DAVENTRIAM

1685

WESTA, NAEDA, WOODS, y OUDERWATER, (que significa, agua antigua) es el territorio de esta y muchísimo castaño, mas que en todas las sigas, ancasmas, y todos (de que se firren los Holandeses, y Zelandeses en pesca) se hacen aqui. **SENONOUDYEN,** hacen como si dicesenmos Indos hacen, aqui es la principal pesca de los salmones; Luego **Y IALLIETHS, VIANA, LERDAMA, ASTER, y MYAKELIA,** villas algunas d'el no Larga tiradas, y estas solamente quarenta y tres pasos van de otra. **GOUDHOOP, y WOKHOE** estan en frente a la ribera de la Wale: Tiene Goudhoop un castillo muy delezoso de uvas. Esto se puede llamar ANTONIA, por que acude a ella cada dia cerca de quarenta de uvas para vender, que de aqui se transportan las provincias vecinas, y por otra parte a Emboro, por mar. Ay tambien **HUYDEN, ROTTERDAMA, SCHIEDAMA, y otros muchos MONDES,** el mas se llama de Santa Gertrude **Groeneydsdyck,** como, Monte de Santa Gertrude el cual d'el numero primero se llama **Saenderoye,** como, San proano. Como ciudades ay que a quarenta y tres son cercadas con sus murallas, las quales a veces agora no lo estan, por averlas quitado las guerras o otras deligrasias, como solo esto gozan de las antiguas libertades y privilegios. Tales son: **Amsterdam, Haarlem, Middel, Nieuwen, Zierdyke, y Gouda.** Tiene mas de quarenta y tres villas entre las quales es el mas principal la **HAYA,** que llaman, **Oudeen-dyck,** como si dicesenmos, Haya d'el Conde. este villaje es el Gobernado de la ciudad en grandeza, riqueza, hazienda, y elegia a los de mas villas de Europa, por que mas de ochenta y tres, y entre ellas tiene Palacio Real a modo de castillo, cerrado con sus fosos y murallas, en que esta la famosa biblioteca del Señor, non es otra villa lo que es el mas principal, muy delezosa, por el cultivo de las uvas que se ay, y por la caza de venados. Asimismo ay a cerca de este villaje con el villaje llamado **Croisfonteyn,** que esta en Alsia al no Tige, y celebrada por todos los christianos d'el qual villaje el otro Strabon, que es tan grande y prodroso como una ciudad, y que esta fidede los Reyes Perthes y abenar, desde la ciudad de Selevon. Tiene tambien Holanda de la parte de su mundo algunas villas, como son, **Flora,** con las villas **Gronde, Breda, y Gouda,** con la villa que tiene por nombre **Westerdyck, Tylis,** y otras mas. El Obispo de Frisia, que antiguamente se fidede gobernar por sus propios Obispos, con los cinco ciudades que en el se crian, le fidede al gobierno de Holanda en tiempo d'el Emperador Cayo Quinto. Esta dicha Holanda esta tan cercada de mar, y tan amercada de rios y lagos, que no ay en ella ciudad ni villaje al qual no se pueda ir por barcas, y tambien a campo. No ay en toda la provincia lugar d'el qual no se pueda ir en una hora a la mar. Del resto esta Holanda **Christi.** No es otra en una elegante Epistola al Conde Nigardolo. De ella pueden tambien leer la historia Barones de Gerardo **Geldensbarro,** y de Pedro **Duyn.** Pero sobre todo la historia Barones de **Hilde.** Luce, de la maravillosa copia y abundancia d'esta Provincia pueden ver a **Gubernador.** Las ruinas d'el antiguo **Roosdam,** que llaman los naturales la fortaleza **Brunica** (que esta a la ribera del Ozeano Germanico, junto al villaje llamado **Croisdyck,** ay tan, no lejos de la ciudad de Leyde) y el resto de los ruinas christianas en ruinas que alli se hallaron, hacen fidede a los ha yalgeros años. De la provincia de los **Tuisceris,** que son ay d'icha distrito de la jurisdiccion de Holanda, y se contiene tambien en esta tabla, pueden ver **Lambertus Henricus Montfort.**



CONSTA por los monumentos de los antiguos, que los Frisios, gente muy antigua, en tiempos pasados ayau habiéndose cerca d'el puerto del Rin, al Occidente, adonde tienen un *ey dia* su asiento. Ptolomeo los describe encima de los Babilones, entre los rios Veldr y Amisio. Tacito, que dice que tienen nombre illustre entre los Alemanes, y que con el Rin estan unidos al Occidente, distingue esta Region en Frisá la mayor, y en Frisá la menor, teniendo respeto al poder que tienen mayor o menor. dice que estan cercados de murallas ligas, por los Romanos con armada negatada. El me fino llama a vros, Frisios Transibonones de los quales dice que e menos podian sufrir la auaricia de los Romanos, que el serocio que les hazian. Dize Iulio Capriano en la vida de Claudio Albano, que estos Transibonones fueron vencidos d'el dicho Claudio. Las islas de Frisá posee Plinio en el mismo Rin: y a los populos Frisibonnes entre Helio y Fleno boca d'el Rin. El mismo nombra otros Frisibonnes en Galia, mas que no pertenecen a estos.

Cosa manifesta es, que los Frisios antiguamente no pasaron d'el rio Amisio, mas oy dia se estienen mucho mas hacia el Oriente, casi hasta el rio Viforga. Sin duda estos se nombran por los antiguos Geographos de baxo del nombre de Chaucos. Y son mas adelante en Dacia en los fines de Dacumaria entre los que se llaman *de Transibonnes*, como se dexa ver, Frisios de las bexas; y por ventura son estos los que llama Ptolomeo Sigulones. A esto llaman Frisá Eydenasé, d'el rio que tiene cerca, ítem Frisá la menor, Saxen Grammatica, y Alberto Crantzio, el qual dice ser esta generacion de los Frisines.

Ptolomeo pone tres ciudades de Frisá a saber, Manarmanis, Phleo, y Sicutanda. Nombra en esta Tacito vs castillo Fleno (el mismo por ventura que Phleo) y vsa villa d'vn soldado Cruporix, ítem vn botiqe que llaman *Babilonias lora*, en que deplora auerle depollado nonocios Romanos, y otra mano de quatrocientos, despues que se le hizo la traycion, matandole vnos a otros. El mismo dice que aun se hallan con las Columnas de Hercules. La magnitudad d'esta gente, y la confianza de su propia valentia, esta manifestada por la historia de sus principes Verico, y Malorige. Por que estos ydosa Roma (dice Tacito) mientras esperan a Nerón ocupado con otros negocios, entre las cosas que se suelen oírse a los Barbaros, entraron en el Theatro de Pompeya para ver su grandez. Estando allí y viendo la d'adertidada de los asientos de los Oradores, y preguntido qual era el equite qual el Senadore, aduirtieron estar allí algunos vestidos de habones (frangeros en los asientos de los Senadores, y preguntando quienes eran, como les respondieron, que aquella honrra se daua a los Embaxadores de aquella gente que se señala en forastera, y en la amistad Romana: dicen ellos a bexas, *Mas que de las mortales se puede profeta a los diuinos en orras y baxal, y van y se asientan entre los Senadores*. Lo qual fue tomado en buena parte de los que lo vieron, como imperos antiguos y buen zelo. Y Nerón les hizo a querambos ciudadanos Romanos.

Escríbe Plinio, que en Frisá naçe vsa hierba que llaman *Bretannica*: tiene las hojas largas y negras, y la rayz negra, y se exprime el zumo d'ella, y de la rayz. La flor d'ella llaman *Vibones*, la qual cogida de qualquier auer que se ayau tramos y comida, le haze d'el todo figura. Esta hierba es saludable no solo para los nervios y males de la boca, mas tambien contra la lequinancia, y serpientes. Los que son mas doctos herbarios quero que me enseñen, si es conocida agora esta hierba, y que nombre tiene.

Si esta gente es natural d'esta lugar, o si por ventura han tomado origen y nombre de los Phryges Asiamos, o de otros (por que Seribon reconoce tambien Phryges en Illyrico, junto a los montes Ceramios) deao examinar a los mas doctos. Veo que los escritores de la edad mediana, principalmente Galicos, los llaman Frisines, d'el vocablo *Phryas*, con que los nombra el vulgo de los Franceses. Hasta oy dia retienen su nombre antiguo, por que de sí mismos y de los Alemanes no des en su lengua vulgar son llamados *Frisin*.

Fueron convertidos a la religion Christiana por S. Bonifacio Arco bispó de Moguntia, en tiempos d'el Pontifice Romano Zacharias. Lee se la historia de Rabodo Duque de Frisá, el qual como estubo esse a punto de ser baptizado, preguntó a que lugar auian ydo sus agatos y vizagados, y como entendiese que todos estauan perdidos y con los demonios, boluó atrás, diciendo, que queria estar con sus mayores. D'este Rabodo s'ha por ventura derivado el nombre Flamenco *Rabot*, por el qual significan vn hombre malo y perdido.

F R I S A

L A O C C I D E N T A L



LOS DE FRISA son divididos por el de Amisio en Occidentales y Orientales. La Occidental, que aqui ponemos ante los ojos, tiene propriamente de derecho antiquissimo el nombre de Frisa, y siempre ha sido tenida por la mas principal, por que antiguamente fue Reyno hasta los tiempos de Carolo Magno, despues de cuya muerte ha sido este trecho fingido con muchas molestias, aunque tambien antes de sus tiempos fuesen el durissimo imperio de los de Dania y Noruega. Y aun el mismo Oceano enemigo fortissimo de esta tierra la ha cercada, anegandola, rebosando en ella, y desbarriendola: y aun agora no tiene treguas con el. Despues aver sido muy afligida por los Obispos de Traiecto, y por los Condes de Holanda, ninguno pienso que lo ignore. Mas al cabo, de baxo del Emperador Carolo Quarto, principe verdaderamente pacifico, alquanto disquietos y pacificos. Dividen la agora en Westergoa, y Ostergoa, y Saxe-Eltua. Las quales partes otra vez se parten en veynte y nueve Grentias (como ellas las llaman en su vulgo) o Villas Juridicadas. Describese tambien en esta tabla el Territorio de la insignie ciudad de Gooertaga: item el trecho que llaman Ommelande, y se añade la Transiliana, con Dronca y Tuzana, que son regiones de tierra muy graxa y muy adornada de edificios y villages muy lindos, y que gozan de mucho fruto de pecoras.

Las ciudades d'esta Frisa son tres: a saber GROSINGA, patria noble de Rodolpho Agrícola: DAMMA: LEWERDA con una fortaleza, aqui esta la Corte y Senado supremo de toda esta provincia, y la Chancilleria que llaman: DOCCVM, patria del famosissimo Mathematico Gerardo Friso: FRANICHEN con un castiello y morada de los nobles d'esta tierra: BOEVERDA: SHERCHA, de donde era natural el dichuo Hoppeto, varon celebre en letras y dignidad: IESTA: SLOTE: HARKINGA esta al golfo d'el mar Germanico, que llaman *Wadda*, tiene un puerto guardado de todo o falso de enemigos por una fortaleza muy buena. WORNEN y HINDLOPEN se veen al mismo golfo. Al cabo esta STAVRA, ciudad antiguamente poderosa, agora por aver sido muchas rebosaduras de la mar, ha padecido mucho dafio, y alli no florece tanto. Ay tambien en ella quatrocientos y nouenta villages: de los quales muchos dotados de Privilegios, tienen muchos molinos y riqueras mochas. Ay muchos Monesterios, tanto que agora en el plan de ciudades, en campos bien cultivados, y en nobleras de Monesterios ninguna se ha perdido. Pero que en esta provincia fuera de solos los Nobles de casta, cuyas heredades y casas aqui se veen, no se hallan algunos Barones o Señores Libres; es causa d'ello en parte las calamidades ya dichas, y en parte por que antiguamente contentos con sola su propia libertad, no han seguido Comede Principes estrangeros.

Dize Pedro Olivaes en sus Anotaciones sobre Mala, adonde habla de la Frisa Occidental, que nunca ha visto provincia tan estrecha tener tantos Parrochias. Y dize que algunos dixeron ser la causa de tantos templos, esta: Que nra que antiguamente entre los Nobles d'esta tierra nascia una contienda en los templos sobre los officios; por que todos querian el primer lugar: y como esta contienda cada dia creciese, mas acordaron los que podian, en sus villages levantar proprias Parrochias: y aplicada vna tornaba para sí el primer lugar en su propia Jurisdiccion, y de aqui vienen tantos templos. Hasta aqui es el dicho Olivaes: en el qual hallamos mas cosas. Podemos mirar tambien la Sextonia de Alb. Crenacio. Mas el que quiere mas perfecta noticia d'esta provincia, sea la Descripcion de Alemania la baxa de Lud. Gricoridino. Aello Edmundo Leon Friso declaro tambien esta provincia en verso Heroico al Señor Viglio Zwethano.

FRASIA ORIENTALIS
ET PARZ.

FRASIA OCCIDENTALIS



SILANDIA SIBINDI
LEGA SIBINDIENSIS
REGNI
Cuius pars est in
M. de Sumatra 1775



Compass in the title of the map
indicates direction.

F R I S I A L A O R I E N T A L .



Esta data es que antiguamente se moraban en este suelo los Frisios, fino los Cauchos. D'ellos, allende de Strabon, Dion, Suetonio, Plutarco, &c. El Espanol Juan de Ovando Ptolomeo, que los distingue en Mayores y Menores, como lo haze tambien Plinio. A los Mayores pone Ptolomeo entre los dos Vifagos y Allen. A los Menores, entre los dos Amalio y Vifagos, abonde agora se oian otros Frisios que llamamos Orientales. De los Cauchos tiene este Plinio lib. 4. cap. 2. Menos villosa Separation los populos de los Cauchos, que de llaman Mayores y Menores. Como y alla se comen desheptado, dos veces entre cada dia y noche se derrama mucho por el el Oceano, cubriendo la orilla con trociscos de las cosas desmenuada, y fi duda si es de la tierra o en parte de la mar.

Alli la gente maestra se tiene en los grandissimos criaderos: son los mayores a los mayores, quando los cubren las aguas de que estan cercados, y a los menores, quando se hebra por las aguas y mueren, como los peces que hayen con la mar. No les acomoda a ellos ser hebra por las aguas, no es que con losos, como los de mas que con ellos confinan, ni pelean con losos con las fieras, siendo libres de la espada y de la mar. De vias y juncos lagunas hazen fogos para mueren de pelear; y tomado el barro con las manos antes lo fiatan a los venenos que al sol, y con la orilla las viandas y las carnes de el Separation finas elaboran. hebra no laticion fino de agua llana recogida en hoyas a la entrada de caño. Y estas cosas si agora fueran vendidas el el pueblo Romano, athen que son estimas. Allí es por cierto que a muchos podria la fortuna, para comprar poca. Esto d' me d' el Plinio el qual se figura, o entre la rana embida, de que profieren la libertad a la tiranía de los Romanos, por que no es de separar tanto que la gente libre acostumbrada defendida si libertad. La qual dice Plinio fin sus costumbres, que pensada por amor de ella no se abia ni huyr la muerte, y que se defendia no sólo de los hombres, mas tambien de las bestias, y que con razon se ay de profier a todas las cosas.

Esta provincia antiguamente fue parada en muchas Sceptas, de las quales cada una tenia su Príncipe, hasta los tiempos del Emperador Frederico II. El qual hizo gobernar de toda ella provincia a uno llamado Vireo, y le dio titulo de Conde, en el año de 1465.

El suelo de este suelo es tan rico de las cosas necesarias, que no parecia tener necesidad de la ayuda de las tierras vecinas: y aun de algunas para abundancia, como de bayas, castaños, peceras, castores, lanas, mantras, queso, cevada, avena, frumento, heno y chaberos, y de si, que cada año produce con gran cantidad a otros reynos. Tiene este Condado solamente dos ciudades con muros cercadas, que son, E S T E N Y A V A R E. de las quales Estden, funda el puerto del río Amalio, es ciudad principal, y de mas muy hermosa, y hahe por la mucha frecuencia de maradero que a ella acuden, y con si el comercio del puerto, el qual entra tan adentro en la ciudad, que pueden entrar las naves cargadas con velas hechas hasta la orilla de ella. El muro de la ciudad es el palacio costoso del Señor de la Region, el templo muy magnifico, la casa de la villa, y las casas de los vecinos muy lindas. abate así todo es hebra de hidalgos, por las kinas y bestias que a todas partes mueren, en que se hebra un dato de cerdos, y vacas, y pueros. Tame tambien fortalezas, villas y aldeas no pocas. Tame villas nobres, que así llega el viento al otro de las quales la mayor parte es replazo de castas y castas, y en su mayor de venenos y peregrinos, que acuden a muchos fines, son tan sencillos, que en dignidad se pueden compare con muchas ciudades de Alemania. La gente o mueren en mueren aditas, o gana la vida con arteficio mercaderes, o con labor la tierra, con sus vecinos, y con los adonados hablan Alema, mas entre si hablan un lenguaje particular, no entendido de los estrangeros. El vestido es muy hermoso, tan bien los labradores, de fuerte que por el vestido se pueden jugar por ciudadanos. Las mujeres son el que muy diferente de las de mas. Toda la costura de la cabeza, van en una media, y adonde con much castas de plata, y millas doradas, o de boracadas, la de un collar. La cabeza cubren de veneno con una redonda de seda colorada, y la adonada con plata a modo de guirnalda de yubano, con un capote de paño verde, que cubre toda la cabeza, de fuerte que no se vean sus ojos, y le llaman **ham**. El vestido de veneno, es de seda de boracada hasta los hombros, esta todo hebra de seda, y entre ellos planchas de plata y doradas, mas que esta media, y que queda hebra derecha y esta hebra de paño colorado, y algunas veces de paño verde. Ay en esta Isla Oriental otros dos Condados: el uno de Estden, y el otro de Estden, así llamado por sus villas principales, que así se llaman.



DANIA O DENEMARCA.



REGNO esta descripción de Dania tomada de Saxon Grammatico: Dania es rodeada con las olas de la mar, tiene un muy poco partes de tierra firme y continuas, por que los dichos rios muchos en sus vertientes de aguas, segun las vertientes y costas interiores de los lagos de mar. Dicha es principio del Reyno de Dania LVTRA, o Islanda, assi por la grandea como por ser la primera, y assi como se haze lastimera assi en cantidad de la mar, que llega a los fines de Tormas, de la qual es apartado por el rio Elyder, y hazen el Separacion va elongandose a la ribera del golfo Norico. A y aqui va golfo que llaman Lymano, que se llama con tanto peligro, que no diera menos lastimo a los navegantes, que qualquier otra labanda. Cerca de ella esta tambien FAUDA la roca, la qual por

el sobresacar de los campos de lancha, y por estas razones el espacio inclauda, alcanza grandes frutos de la tierra, por el ribesir del Orono. Pero desde si la fuerza de la ribesifichas trae mas provecho a los vecinos que peligro por que por la fuerza de la tempestad resuspende los rios, con que ellos fueren quebrantados los rios de la mar, facile entra tanta fuerza de agua por las tierras, quanto solo las tierras labadas, mas aun los sembrados con sus cultos suele acoger. Después de Islanda se halla el rio Orono la isla llamada FIONIA, la qual esta apartada de la tierra firme por un anguelo espacio de mar: Ella como viene al Occidente de Islanda, assi el Orono tiene SIALANDIA, tierra notable por la gran fertilidad de las cosas necessarias la qual es de los rios de la tierra y a todas las provincias de nuestra Region, y se entiende ocupan el medio de Denemarca, con un gran espacio apartado de las cercanias lanas. Al lado Oriental de ella, se ve la inscripciones del medio del padage Occidental de SCANIA, que suele cada año entrar en las costas de los pescadores una poca muy grande, por que se suele hacer todo el golfo de tanto peligro, que a veces a pocas personas se quiere hacer los naufragios tanto que ya no solo con claridad de peligro, mas a menudo se temen. Entre HANLANDIA y BLANDIA de la integridad de Scania, como dos rios de su mar, procediendo, se añaden Gotnia y Noruegia con grandes fiadas, y con diversos otros rios de fiadas concurriendo. Halls aques de Saxon Grammatico Mira tambien a Alberto Cansario y a Sebast. Mas fiero.

Al Rey de Dania obedeciendo Reyno de Noruegia, y la isla Gotlandia. Item si creemos a Marco Polo en su tabla de Dania tambien las ditas Gotlandia, Islanda, Herlandia, Fionia y Orono. Mas atriba hemos dicho que las Cotas del conrelo de Ducado pertenecen al Reyno de Soria. Tambien dice Orono, mas, una palabra, fallamente, que la isla Gotlandia esta debajo del Rey de Soria.

La isla GOTNIA tiene la tierra comorable para ganado mayor, como cauallos y bueyes, tiene mucha pesca y cada esta rica de muy lindo marfil, y de todas las cosas necessarias a la vida humana. En ella esta Vobas ciudad insigni, arroyos de mucho agua, y tan ferocidad quanto alguna en toda Europa: parecen aun oy dias rios de marmitas, que dan fire de la siempre nobleza. Aun oy dias tiene un Monesterio de San Benito, en que ay librea de diez mil archeros y volantes antiguos. Ello tiene Olgo Magno, y la caba Zingero.

OLDENBURGO.



LUNA esta provincia el nombre de la ciudad principal Oldenburg. Esiste Alberto Cansario en su Monopoli 4. cap. 49. fir este Condado de los mas antiguos de todos, por que nombra a Wodchindo Duque de Saxonia (que vivio en tiempos de Carolo Magno) entre los Condes de esta provincia. Lib. 4. cap. 90. dice tambien, que la ciudad ha sido restaurada por Carolo Quinto, y que ay en ella una Iglesia dedicada a san Juan Baptista, consagrada por el Obispo Adalungo. Pero puesto que parecen que es esta ciudad entre las Wandalicas, y le describe estar junto a la mar, por que esta es una de las de aquella que es en Wagria region de Holatia. A esta llaman los Wandalos Stangard, los Danos Brunacia, cada uno segun la propiedad de su lengua, como lo dice el mismo Cansario. El autor de esta tabla es de opinion que los Armbrosos (que antiguamente se formo con los Cimbricos a Italia, y de C. Matio dice Plutarcho que fide venidos) vienen de aqui de origen, y que aun se halla el nombre entre la gente que llaman Armbrosos. Lo mismo sucede de los Alanos Saxones, los quales dice aver hablando al italiano Alaxxon este trecho, y en ambas riberas del rio Alano hasta la frontera Civil, y oy dia se llaman Longeros, como si dixeramos Alanos, y Armbrosos como Wandalos. De las Costas de la Region tiene algunas cosas Anden Hoppensrode en su libro Serminario.



THIETMARIA.



DE LOS MARSHOS, que tienen su origen de Marfo, haze una gran tribu, y dice que antecora otros siglos le pasaron de lugares cercanos al Mar, a una tierra profunda y lagunosa. Los descendientes d' ellos, que se llaman Thietmarfos, o, como se vulgo pronuncia, Thietmarfos, entre a 1000 años ellos se fijaron ala mas alta y fria tierra de los Scudones, de los quales oyeron muchos por guerra, y echada de si toda nobleza, se pasaron en libertad. Venen los Henrico LEON, Duque de Saxonia. Pero despues de defuerrado este por el Emperador Frederico, ocupó a tierra Woldemar Rey de Dania el qual, como se ántes de ellos Thietmarfos como Adolfo Conde de Hollaria, y con los Labocentis, se pasaron al extranjero, de los quales fue con el Rey y uno el vilage *Bensbet*, y allí con sus pacíficos libertad, por que no

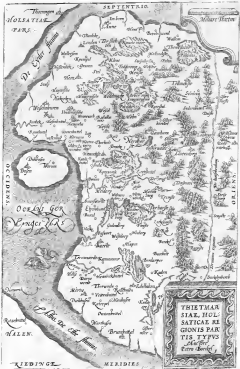
participan estar sin Principe, dize que el Arzobispo Bremen no se le pudiese poner, ni le vino obedecer a sus mandatos. Muchas veces acometidos de los Hollarios, siempre los defuerraron. El Emperador Federico III, dio esta tierra con título de Ducado al Rey de Dania Cirilano el primer, en el año de 1460 como en el año de 1470, los historiadores, perdida toda su gente, a pesar con pocos años se echó a perder, y entró allí perdido gran parte de la nobleza Hollaria. Dejó entonces en libertad a todos, para echar por tierra de armas a los soldados escudios del conde: mas algunas veces rechazados, y reconstruido la batalla, una vez fueron vencidos y desbaratados, y se puso fuego a la ciudad. Cayeron aquel día tres mil Thietmarfos. El Duque Adolfo como tal vez le mucho en darme a los soldados que ya hazian, fue herido a caballo esto a 13 de Junio. Con esta pérdida destruyeron los Thietmarfos ante el Rey y Príncipes, al campo el perdón, fueron reconciliados y así Thietmarfia, que por muchos siglos está defuerrado su libertad a fuerza de armas, esta fecha a los Príncipes de Hollaria. Esto dice el autor en su tabla que aquí tenemos por ser verdad. Mas la Saxonia de Alberto Cuerno. Solo citen a los dos países en batalla de la empresa de Saxon Rago va libello sin nombre de authors, en que se citan esta guerra y otras cosas que pertenecen al conocimiento d' este trocho.

LAS ISLAS WANDALICAS.


UNERANIA tiene tres islas a saber, Rugia, Vidmaria y Wollnia, y tiene estas tres ciudades famosas en estas, Vinna, Julina y Aconna. A la ciudad celebre y de mano de Vidmaria VINDIA destruyó Conrado II. Cesar, que se le dio Salgno con el ayuda de Conaro Rey de Dania, año de 1012, ordenado Rosendo duqueno y por otras cosas ya en su fin, por ser estado mal a los Chollanos que allí habitan sus negocios. No fue tirado esto, como dice Cuerno, junto a los puertos de Danemarca, o al descargadero Oriental del lago remane, por que esta de allí hazia el Poniente siete leguas, hacia el Oriente dos leguas de la insignie fortaleza d' esta Wollnia. Así oy diques en la mar pedagos de edificios con leguas de la ribera o de la chocha de peñas, en Danemar. Demora grandera quando estubo tener Leoboa. Al año d' el yerno se arrojaron el suelo de las partes venidas encima de aquellas rocas o pedagos, mas que algunas veces pasen en castillo. En este lugar se guardan y crían las pócetas, que llaman lobos marinos en tiempo de verano quando en el mar Báltico se banca de farras ellos animales marinos en grandes peñas que salen a fuera de lagos: y hazen mucho daño a los pescadores venidos, por que se tiran los peces, y como pescados cocidos con azedo.

Ademas, que agora se llamado por los marinos en vulgo, *Conada*, fue en la castilla de Rugia *Winnab*, o *Winnand*, como la llaman los Danos, por ser de la ribera alta de grada. Divide toda ella en muchas islas y castillos, tiene veinte y ocho yndias. Desbaratada ahora por Waldemaro Rey de Dania, año de 1108. De Rugia mismo se arrojaron Cuerno, Rey de los Romanos y de todo Italia, y caraban señores d' ella, entre insignie Capitanes, celebres en las historias, como analogo venen Francisco Iñerico. En esta misma tiempo ha producido Nobles de ellos, que han sido del Consejo de Reyes y Príncipes.

Los *Waldemars* destruyeron los puertos de los quales tres veces prendieron en la batalla naval a Svereno Rey de Dania, primero d' este nombre: y tres veces fue librado de su prisión. Fue tirado Julina en aquel lugar y venidad adonde esta agora la ciudad Wollnia, como lo enseñan monedas que ay en los lugares cercanos. En el año de 1124. San Ocaso Obispo de Bamberg, a pedido de los Potentados, envió Emperador legados a 1100 o 1100, hombres. En este lugar fue primeramente pacita por los Príncipes de Pomerania la caudera Obitfal, y en ella tuvo primer el lugar Alberto, primero Obispo de Pomerania. Los *Waldemars* se fueron al ydo *Trigoff*, dexando a Christo, y por esto ponido la ciudad con fuego del calor y Waldemaro luego despues d' este fuego, dos años despues de la destrucción de Aconna, año a Julina. Ay oy día una isla dicha *Griffin* a villa de Curia, en que están Danos, por que antecora el conde venen *Grando*. Estas cosas me embode Colberg el Señor Pedro Estingo, Podria ver a Saxon, a Helmoldo, y a Cuerno.



THEATRA
SIVE, HOL-
LANDICAE RE-
GIONIS PAR-
TIS TYPIVS
Auctore
Willelmo Blaeuw



Balmora
marc.

ORIENS

EVOLAR.
VEEDU.
MEAR. U.
SPENAR.
Sumatra
sum. Ind.
Spennar.

SEPTENTRIO

Dait

lee.

MERIDIES

marc.

ANGIA

pars.

Car. p. Ind.
Linn.

OCCIDENS

WESTPHALIA.



ESTA Region situada entre los rios Rin y Visurgis, se estiende hazia el Mediodia casi hasta Halia; al lado Septentrional casi confina con los Frisios. Los rios que la rangan, sin otros menos principales, son Amasis y Lupias. Es region barto fertil; pero de cosas que valen mas para pastos de greyes, que de hombres. Frutas de arboles ay diversas, como son manzanas, nuezes, vellotas, con que engordan los puercos; que d'ellos tienen grãde abundancia, y los perniles d'ellos ahumados llevan a veder en tierras estrañas lexos: por que son estos perniles Westphalicos muy buenos, que merecen ser contados entre los deleytes y regalos de mesa, los moradores no tienen por malo comerlos crudos. Mas fertil es cerca de Sufaro y Hammon, y mucho mas aun en la parte Paderbomense y Lippicnse. El Obispado de Munster es abundante de pastos, como tambien aquel trecho que en parte esta al rio Visurgis. Tiene mucho bosque por toda Surlanda, y por el Condado Bergense. Metales tiene en el distrito Colonienste y en el Condado de Marca. La gente tiene esta provincia hermosa, de linda y alta statura, valiente de cuerpo, y streuida de animo. Es gente habil para las armas, y luego aparejada.

Los Condados y casas illustres que, segun Roteuingo, se atribuyen a esta provincia son, el Condado de *Bentlon, Tullintony, March, Waldeck, Spangberg, Dusslakon, Oldenburg, Diephol, Ravensburg, Limburg, Arnsburg, Reiberg, Lepp, Buren, Reichenbush, Ludwigsbush, Steuwerode, Herfmaner, Berchle, Brauckbush, Gamm, y Cappenberg*: a los quales añade Hamelmanno, *Delmbush, Lagen, y Siermburg*. Los populos d'esta provincia son los Surlandos, y estos estan en el trecho Colonienste, y en el Condado de Marca. Los Bergenses, que tienen nombre de las montañas, y son d'el Duque de Cleues: los Emellandos en el Señorio de *Munster*, moran junto al rio Amasis hazia Frisa. Los Slachterlandos, y estos estan en el mesmo Señorio junto a *Cloppenburg*. Los Norlandos (como si dixessemos Septentrionales) en el trecho Osnaburgense: isen los Delbruggios en el Obispado Paderbomense.

Las ciudades principales de la verdadera Westphalia son: Monasterio, Dusseldorpo, Wetalia, Oldenburgo, Osnaburgo, Minda, Heruordia; y menos principales, *Widbruggis, y Casale*.

Algunos llaman a Westphalia la antigua y verdadera Saxonia, y piensan antiguamente aver sido habitada de los populos Cherascos, cuyo principe era Arminio aquel que venció a Quintilio Varo, con tres legiones, como le escriuen Tacito y Velleio.

Esta Region esta declarada en vn opusculo particular de Hermanno Hamelmanno, d'el qual he tomado esta compendiosa descripcion d'esta figura. El alega por sus authors a Wemero Roteuingio, Gobelino, y otros no tan principales, que yo hasta aqui no los conosco. El lector studioso podra juntar con estos la Saxonia de Cimantio. D'esta region trae el vulgo este refran en la boca.

Hoffmannus cald,

Sunt in Westphalia

Cumcibrot, duo her, longhe mile,

Qui non trahit credere, long la.

Quiere dezir: Ay en Westphalia, mala posada, mal pan, cerveza delgada, y la legua muy tirada: si no lo quieres creer, ve lo a veer.

SAXONIA.



Véase en esta tabla tiene título de Saxonía, no contiene toda la Saxonía por que la verdadera y antigua Saxonía antiguamente se comprehendía entre los rios Albis y Rur según su largor, según su anchor desde el mar Germanico y el rio Eydeux hasta Hallia y hasta los fines de Turingia: el ombligo y centro d'esta casi es Brunsvic. Pero agora no se limita así por sus limes naturales, que son los rios y montañas, mas según los Señorios y mandado de los Príncipes. Saxonía se divide en dos y se dividen en la Baja y Alta. La Alta que representa esta tabla, y esta adomada con título de Ducado, y el Duque de ella es uno de los Príncipes Electores d'el Imperio. Las ciudades principales d'ella son, Wittebergo, y Torga. De Saxonía y de sus angustadas ha hecho un volume entero Alberto Crantz. Ha tambien Hamelmanno sacado a luz un librito de las historias de los Saxonos y Welfphalos. Item los que quaxen saber el fin y hechos d'ellos, han de leer a Witichindo, y Munfuro.

De las posesias, Marchia Brandeburgica, Lusina, y Voitland, que tambien se contienen en esta tabla, damos estas poquitas cosas. Esta Marchia es una de aquellas provincias que antiguamente fueron habitadas de los Vandalos, y se divide agora en Antigua y Nueva. por esta pasó el rio Odera, por la otra el rio Albin. De la Antigua es la ciudad principal Brandeburgo, donde tiene nombre toda la provincia. La Nueva tiene a Francosforte, llama do A. la Odera, para diferenciar la de Francosforte que está al rio Moxno. Aqui ay estudio, y es tambien ciudad de mozo que tiene cada año dos ferias folenes. Tiene tambien a Berlino, donde es la silla d'el Príncipe. A este de Marchia llaman Marchion, como Marquez, y es tambien uno de los Príncipes Electores.

VOITLANDA, provincia pequeña, está debajo d'ellos Marquizes: a esta llama Aenax Silio Tierra de abogados, y De Akaldes o Luces fingiendo el vocablo de su Etymologia, por que *Woit* en Aleman quiere decir Abogado, o luz. Ha tomado su nombre de que antiguamente esta se figura a quatro Luces d'el Imperio Romano. Las ciudades mas celebres d'ella describe Gaspar Brusilio d'esta manera, como lo cuenta Munfuro: Curia Regneriana (en vulgar se dice *Woff*) así llamada de los riuachuelos que por ella pasan, y allí entra en el rio Sala, ciudad amplia y populosa, y enno blendida con un templo magnifico de Sant Miguel, y con un monasterio de Monjas poderosissimo, y con dos Hospitales riquissimos. Plauen es ciudad y foralera. Olfentz es ciudad con la foralera Voytbergense junto a ella. Las de mas ciudades son, Adorf, Weidonia ciudad linda con algunos monesterios que tiene cerca, Milfuro, y Corona blanca, Gerouio, Selenio, y todos los lugares que están situados al rio Hellesta entre Cans y Cygona. Tiene cerca aqual famoso moner que llaman Pirifero (como si dixeramos Pirat) d'el qual se proceden quatro rios hacia las quatro partes d'el mundo, por maravillosa magestad de la naturaleza, a saber los rios, Egra, Mena, Naba, y Sala. Wolfgang Jobbio ha sacado a luz una diligente descripción de la Marchia Brandeburgica.

LEVIATAS se dice la Baja y la Alta, y según dice Ritheymero, tambien se atribuye a Saxonía. Esta situada entre los rios Albis y Odera, y entre los montes de Bohemia. Esto en algun tiempo ha sido vinda a Misia, y al fin los de Bohemia, que pretendian por todas partes dilatar su Reyno, la quitaron a si. El ingenio, costumbres y lenguaje d'ellos difieren poco de los Silesios mas aunque se parecen en el nombre, tienen diferentes las decimas, y esta pone la diferencia. El vocablo de los Levatios tiene afinidad con el de los Elyfios, o Lipos: cuya habitacion aver sido en aquella vezidad, dice ser cierto lo achivo Cures. La ciudad principal es Goertra, luego Strava, y otras. Regala el rio Nissa. Las descripciones de Misia y Turingia veras abaxo en sus propias tablas, que las tienen particulares en sus lugares en este Theatro. La descripción typica d'estas provincias hemos metido en esta nuestra obra tomada de la tabla Geographica de Joan Crigogeno, que fue estampada en Praga el año de 1688.



EL CONDADO DE MANSFELDIA.



MANSFELDIA, parte de Saxonia la Anegua, es el tercer el nombre de Manno, segundo Rey de los Alemanes: por que *Mansfeld* no lleva otra cosa sino como si dixeramos Campo de Manno: la qual etymologia puede confirmar el lugar cercano a ella que se dice *Alfania*, el qual lugar entenden algunos representar el nombre de *Afenez*, padre de los Alemanes. Esta tambien aqui cerca *Afienbaten*, como si dixeramos, Casa de *Afienenz*. Ay tambien alli un lago de *Afenez* denominado. Este trecho tiene al Oriente al río Sala, al Terreno del Arzobispado Magdeburgense, al Obispado Meriburgense, Turingia esta al Mediodia d'ella. Al Poniente viene al Condado Schwarzburgense, Stolbergense, y a los Principados de Sangerhauß, Anhaltis, y de Assiburgo. De fuera que estos Condes de Mansfeld (que tambien se llaman Ilustres Señores de Heldrungen) tienen a los siguientes principes por vezanos: Al Arzobispo Magdeburgense, al Obispo Meriburgense, al Elector de Saxonia, al Landgrauo de Turingia, al Duque de Saxonia, al Obispo Halberstadiense, al Principe de Anhaltis, al Señor Bernburgense, al Conde Schwarzburgense, y Stolbergense, al Señor de Werther, y al Señor de Assiburg.

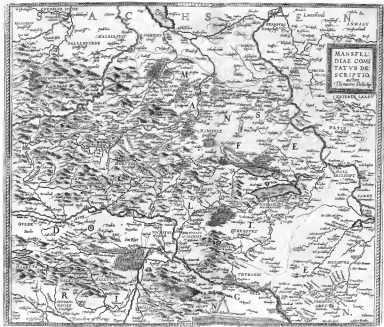
Quando o de quien ya oprimida esta Region el titulo de Condado, confiesse *Andres Hoppentrod* no lo saber, en su libro de las genealogias de los principes de Saxonia. Con todo esto el mismo, y con el *Cyraco Spangeberg*, prouean su antigüedad, de que el Conde d'ella llamado *Högger* fue de la misma edad de aquel famoso Rey de los Romanos *Armano*, y que con los demas Heroes d'este Rey, celebró la mesa que llaman *Redonda*. Visto este Rey cerca d'el año del Señor 541. Sea alguno le pareciere fabulosa esta historia de la *Tabla Redonda*, ay aun oy dia en el medio casi d'el Reyno de Inglaterra una ciudad llamada *Mansfeld*, situada entre los rios *Trenta* y *Rotera*, no leze de la ciudad de *Notingham*.

Comienca en si este Condado otros quatro Condados: a saber, *Weyßfels*, *Pfyllis*, *Pfyllis*, y *Weyßfels*. estos antiguamente tuvieron proprios Condes, agora no reconocen otro sino al Conde de Mansfeld. Esta tambien en este Condado el Palatinato *Saxonico*. Ay tambien otros Principados que podras ver en la tabla. Las ciudades principales son, *Mansfeld*, *Eyßels*, *Pfyllis*, y *Lumbach*.

Es prouincia que tiene mucho metal. Aqui tambien se sacan de la tierra aquellas cosas horrendas, que llaman en vulgar, *Weyßfels*. Escribe *Munfiro* que apenas se halla este genero de lobas en otra parte alguna d'el Orbe de la tierra. Estan estas piedras pesadas de cobre, de suerte que en el fuego quemadas y ablandadas, dan cobre no sin mucha cantidad de plata. Pero esto es mas de maravillar en las obras de naturaleza, que el mismo elemento a saber, que ay en esta prouincia un lago grandissimo del qual los peces, ranas, y las formas y figuras de otros animales y plantas, estan tan perfectamente dibujadas y pintadas por naturaleza en las dichas lobas, que a prima vista se pueden conocer y nombrar cada una por su propio nombre.

En el lago d'esta prouincia que de la mucha sal que tiene se llama *Gylben*, si se buenden mucho las redes de los pescadores, se queman d'el todo, como si en llamas de fuego fueran quemadas, como lo cuenta *Severino Gobel* en su historia d'el *Succino* o *Ambar*. El mismo efecto que junto a llebias en algun tiempo se halló un pedazo de *Ambar* tan grande como una cabeza de hombre.

Promete comentario d'esta prouincia *Cyraco Spangeberg*, en que se declaran todas y cada una de sus ciudades, castillos, villas, montes, riuas, rios, lagos, minas, &c. añadidas sus antigüedades, origenes y historias.



H A S S I A.



LN la provincia de Hassia que antiguamente tenía título de Condeado, y agora le tiene de Landgraviado, en tiempos passados habitaban los *Catos*, segun lo tienen casi todos los escritos de nuestro tiempo por persuasión; aunque conrrediga Crantzio el qual de *Catos* haze *Saxones*. Tiene esta Region al Oriente a Turingia, al Mediodia a Franconia, a W. a Silesia al Poniente, al Septentrion tiene al Duque de Brandeburg, al Obispo Mirdense, ya otros Principes vecinos. Es prouincia fértil de las cosas necesarias a la vida humana; pero no tiene viuas, sino en aquella parte que llega al Rin.

Marpurgo y Cassel son las ciudades principales d'ella, y esta gana con la Corte d'el Señor que alli está. La otra Marpurgo tiene su noblezas de la Virreynidad. Debexo d'este Landgraviado ay otros muchos Condeados; a saber el de Carzerelobogo, Zigenheymo, Nida, y Waldeck, y el Landgrauve se tiene Señor d'ellos.

H O L S A T I A.



ESTA Holsatia es una de las fuertes Crantzio cap. 47. lib. 1. Saxonia. Holsatia tiene su nombre d'el lenguaje vulgar por ser tierra de muchos bosques y selvas, para diferenciarse la de las partes vecinas que son de muchas lagunas y dehesas. Los moradores d'ella son llamados entre los Saxones *Holsians*, quien dexa, Situados entre bosques, como al contrario las tierras lagunosas se digan, *Mosles*. De aqui se han formado los nombres Latinos *Holsati* y *Holsiana*, como suceden los Franceses y Italianos a aumentar la lengua Latina de sus vocablos vulgares. Las rayas d'esta tierra son, a la parte Oriental el río Silena; al Poniente Sora, al Mediodia Albis; al Aquilon Eidora, el qual tiene esta señalada de assigo a por los de Dania, donde este río haze el Oriente muestra antiguamente el linaje de los Wandalos, que se dexan Wagros, y de aqui se dexa aquella tierra Wagria, de ciudad antigua y populosa que era, agora es villa de pocos vecinos, sin cerca, sin muro, y foso, con casas de juncos, y hablada de rufficos; esta haze el Oriental río Trauena. Con todo esto, la parte d'esta prouincia que desde Silena hasta el río Albis se estende al río Sora, antiguamente llamada Scomaria, d'el dicho río, ha dexado poco lugar a la antigua Holsatia, de la Sora hasta Eidora. Por que los Thiermarfos, gente que mora en lugares lagunosos, dice que es libre. Esto dize en su tiempo de Holsia Crantzio. Declorado pareçe que esta Holsia fue dividida en Thiermarfia, Wagria, y Scomaria. El mismo Crantzio y otros llaman a estos Holsians tambien Transiluanos y Nordalbianos, d'el mismo; por estar situados vna d'el río Albis, o por que hazia el Septentrion habitan parte d'el río Albes.

El author anonymo, que escribió un libello de la guerra Thiermarfica, la describe va poco diferentemente: por que dice que toda la Holsia (como agora se llama) conciene al Duqueado Slesicon E, a Wagria, Scomaria, Thiermarfia, y Iuna, y algunas otras prouincias menores, como Angles, Sautaria, y antiguamente auer sido llamadas Cymbica Chersoneso. Muestra d'el descripción es muy general, por que el mismo author añade luego que Holsia se contiene entre aquellas quatro nos d'entro de las quales la concluye Crantzio, aunque Anonimo muestra, como el mismo añade, pone en lugar de Eidora a la parte Septentrional aquella cosa que llaman los nombres *Dowick*. Y esta es la Holsia que en esta muestra tabla mostramos. Consiste por authors muy graves que antiguamente moraron aqui los Cimbricos, gente muy guerra.

En Wagria cuenta Crantzio estas ciudades, *Alsbury, Lorking, Nilsch, Tschel, Zysch, Plam, &c.* En Scomaria estas, *Randow, Roseloburg, Nimscher, Arzels, &c.* Thiermarfia no tiene ciudades, por que esta solamente poblada de villas y aldeas, y d'ella heamos dicho arriba en su lugar.



HASSIAE
DESCRIP.
TRO. IOAN.
NE DRYAN.
DRQ. AVC.
TORE.

HOLSATIAE
DESCRIP.
SLE.

VASSON.
CON.

VIENDEK.
CON.

OCEANVS. GER.
MANICVS.

De West. See

MARE. GALTIVON.
De Ost.

OC.
CIE.
SI.

OC.
CIE.
SI.

GERMANIAE.
PARS.

MONTI. S.

Handwritten signature

Handwritten text

TURINGIA.



STA. region antiguamente fue Reyno; agora tiene título de Landgraviato. esta situada entre dos rios, Sala y Werra. Tiene la félix Hesseia (que llaman West) al Septentrion, al boique Turingia (que llaman) al Mediodia. Tanto mene de largo como de ancho, y a saber 12. leguas. En este tan pequeño espacio, según me ha coorrido Hugo Burchovius Inglez, vemos de la ciudad de Erffordia (ay doce Condados, otras tantas Aldeas (que llaman *Gefirte* *Aldeas*) 144. ciudades, y otras tantas villotas (que llaman en vulgar *Merd-felds*) dos mil villajes y 120. fortalezas. Es region muy fértil, y tan abundosa de panes sobre todas las de mas partes de Alemania, que George Agricola se sirve a llamarla vientre de Alemania. Aqui ay gran provecho de vna hierba que llaman *Sarfs* (y así la llaman agora los vecinos) en Romanceo pailel, y de aqui con mucha ganancia de los moradores es llevada a otras tierras. Sirven los que apascejan lanas. Dizen que en este trecho moraron antiguamente los Sorabos. Reynero Keyneck en su libro de la Origen de los Misias, es de opinión que estos son los Tyringetas, si duda de aqui suu tomado el nombre su ciudad Gotha.

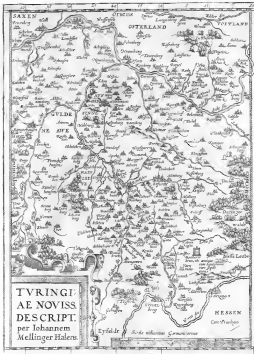
La ciudad Metropolitana d'esta Region es Erffordia, que se tiene por la mayor ciudad de Alemania. Hemos visto que casi todas las calles d'esta ciudad son regadas con el vnuo clarissimo torrente Gera, para grandissimo comodo de los vecinos. En esta es el supelicho con el monesterio de S. Bernis, dedicado a Sant Pedro. Ay tambien en ella yglesia de nuestra Señora, edificada por Beneficio Obispo de Mogantia. Este templo tiene vna campana famosa por toda Alemania, por su grandora.

MISNIA.



STA. Region esta declarada por Ioan Garcon Beneditano d'esta manera: Ella esta situada al rio Albia, al Oriente no estan lejos los Vindalos: al Mediodia estan los Bohemos, al Septentrion los Saxones, al Poniente esta Libonia (a la qual tiene por limites los rios Sala y Muldauo. Allende de la Sala tienen su fino los Turingos. En ella ay muchas ciudades muy ricas, y castillos fortissimos, y la habitaron en tiempos pasados los Cahcones y Dardanos, según dice Proclama. Pero en Libonia moraron los Herthamas, Endosfos, Varinos, y Sardonos: los quales de (pues todos fueron llamados Sorabos. Region es fértil de todo genero de frutos, mas que castilla para administrar abundantemente a todas las regiones que estan entorno d'ella: tiene no sólo mucha abundancia de pan, mas tambien de miel, vino, y ganados. Esto es d'el dicho author.

La ciudad principal d'esta Provincia es Misra, donde se neme nombre toda ella, y pasa junto a ella el rio Albia. Tiene un castillo fortissimo; Dize en esta ciudad en que tiene su Corte el Señor, y esta al mesmo rio Albia y en ambas tienen puente. Tenga, la curuela que aqui se haze es muy buena, y tiene nombre de la ciudad. Luego sigue Lupta, que es ciudad de iram, riquissima en aquellas partes, ayuden a ella los mercaderes de muy lejos tres veces al año a las ferias. tiene tambien vniuersidad no mala, que fue pasada a ella de Praga de Bohemia (según dice Munstero) en el año de M. ccc. viii. Es ciudad de magnificos edificios, con Casa de Senadores, o Chancilleria, los dias pasados con muchos gastos restaurada. La gente es regular, humana y amigable. Ay tambien villotas, Zait, *Schvitzberg*, y *Prösig* muy ricas de minas de oro que tiene. Dize Munstero con otras, que en esta habitaron antiguamente los Hermanduros. La origen d'esta gente, sus hechos, mudanças, y imperios, doctissimamente ha escrito, los dias pasados Reynero Keynecko Strahembis, en lengua Alemana.



TVRINGIAE NOVISS.
DESCRIP.
per Johannem
Melling Halem.

Lytid. Jr

Scilicet abbas Comiti

HESSEN
Com. Prætor



SILESI
PARS.

AE.

BOHE

BOHE

LVGATIA
INFERIOR

SVEVIA

MIAE

PARS.

MARCHIA
PARS

SAX

ONIAE

PARS.

LANDIA

MISNIAE
ET LVSATI
AE TABVL

TYRIN GIAL
PA RS.

Scalae aetherae
Germanicae

Scalae aetherae
Germanicae

B V C H A V I A , o , B V C H O N I A .



EN este trecho de Alemania esta la Abbadia Fuldenſe; de cuya origen y ſitio dize eſto Meneſterio en ſe Cosmographia: *Fulda* es ciudad Metropolitana de la region de Alemania que antiguamente ſe dize Bochoana, ſegun otros, ſeja o tierra de Bocharum llamada eſta de la haya que llaman en Latin *Fage*, de donde agora la llaman Fagona, o Faguneto y que eſte nombre le viene a eſta provincia del Fago, como por la ciudad de eſta dicha Fago, que en vulgar llaman *Fag* o *Farty*. Eſta junto a eſta ciudad el mayalro monte llamado *Faſſa*. El lino de eſta region es entre Thuringia, Franconia, Hefia, y Wederſtuga: y eſta, como centro de todas eſas, confina con todas. Es parte de Alemania no de menofprecios, por las ciudades, villas, caſtillos, nos, eſtranques, boſques, rreos de labrar, hueros, prados, bondad de fierres, y fertilidad de todo el ſuelo (para el natural de tierra tan alpeca como eſta es) aunque no tiene viſta. Tiene los nos, *Fulda*, (que por paſar por la ciudad la ha da de nombre) *Hana*, *Guerra*, y *Vilſera*. Toda la region caſi eſta cercada de boſques, en que ay muchiſſimos hoyas y caſinas. A vnos villeros que eſtan junto a la ciudad llaman *Celida*, en ſeſtal de la antigua y dichoſamente augmenada compania de S. Benito. Pero la honra principal y oneros de eſta provincia es a quella lindiflima y muy antigua ygleſia de Sant Saluador, que es muy celebre por la memoria de Sant Barnabio; por cuya autoridad primero ha ſido la ciudad edificada y augmenada; como antes fueſſe vn deſierto muy grande. Por que la ygleſia de eſte anguſtino Meneſterio, ha ſido edificada antes de la ciudad en el año de .n.c. .l.v. en tiempo del Emperador Pepino, padre de Carolo Magno. Venen mas cosas en Munſtero. Hallan tambien muchas cosas de la origen deſta Abbadia, y de los hechos de los Abbades deſta, en la Chronographia de Valento Munſtero, que eſcribio en Aleman. En que eſcribo, que la en deſta ciudad Fuldenſe ſe llamaba antes *Cutrnſch*, como ſi dixiſſemos *Anra*, o, hoye de murteſtalo, y adonde agora eſta el Monafterio de Sant Pedro, antiguamente ſe dize *Cutrnberg*, que quiere decir, Monte de murteſtalo.

WALDECCIA CONDADO.



ESTE Condado ocupa parte del Condado de Hefia y es region de tierra muy ſeſtil, y regada con diuerſos rros: de los quales el mas noble es el que ſe llama *Edera*, que es de mucha peſa, y dize ſe tambien que tiene arros de oro. Ay tambien otros rros, como *Demila*, *Tuſſa*, *Aha*, *Yrba*, y *luber*. Es tierra de mucho pan y vino: y ay en eſta minas de que ſe ſaca plata, azogue, cobre, plomo, ſil, y alumbre. Los lugares principales ſon *VValdeccia* ciudad y fortaleza que ha dado nombre a la provincia, *Aſſinſchala*, *Dudrnſchala*, *Larſdenia*, que es ciudad con fortaleza, *Mengerkuſa*, tambien ciudad con fortaleza, y aqui eſta agora la Corte de los Condes, *Rodeno*, ciudad con fortaleza, en cuyo territorio ay mucha caſa, *VVenſerburgo* fortaleza es de muy lindo tino entre *Tuſſa* y *Aha*; *VVildung*, que eſta diſtinguida en sombre y lugar nuevo y antiguo; cerca de la qual ay minas de metales, de que cada dia ſe ſaca gran cantidad de oro, cobre y hierro, ay tambien fierres azodos. Hazel aqui la mejor cercaſa de toda eſta provincia. *Eſenſburgo* es fortaleza en cuya tierra, como en la de *VVildung*, ſe halla oro y hierro, y ſe ſacan pedres de que ſe haze ſuego como de carbon. Eſta eſta caſtillo de muy lindo tino, para por medio del el rio *Yrba*. *Cochania* es ciudad fuerte: *Neurburgo* ciudad con fortaleza: *Ihera* fortaleza, y *VVerba* monafterio.



FRANCONIA.



FRANCONIA en parte es llana, y en parte montosa: pero no son las montañas muy frías, y la tierra no es muy graxa, por que communmente es arenosa. En muchas partes los collados planados de vides producen buen vino, principalmente junto a Harlsopolis, en vulgo *Wirtzburg*. Ay muchos boques y mucha caça. Y aunque al Obispo Hertapolenſi llaman Duque de Franconia, es dividida la tierra entre muchos Señores. Las yglesias Moguntina y Bamberganſi tienen muchos lagares: y el Conde Palatino ocupa tambien buena parte. Ay en ella Marqueses, Otrones, Floren con otras muchas ciudades Imperiales en Franconia.

De Norimberga se dize si es de Franconia o de Boiaria, el nombre daa entender que pertenece a Boiaria: por que Norimberga quiere dizez, antes Norico, por donde consta aver sido ciudad de los Noricos; y a los Noricos sucesoreseron los Boiarios, y agora aquella parte de la tierra de Boiaria que está entre el Danubio y Norimberga se llama Norico. Con todo esto está la ciudad en la parrochia Bamberganſi, que pertenece a Franconia. Los Norimberganos no se quieren contar por Boiarios, ni por Francones, mas vn genero nuevo por si. Esta es ciudad noble, adomada de obras magnificas, así publicas como privadas. pasó por ella el no *Papst*, y está en tierra arenosa y estéril, y por esto es la gente muy indolente, por que todos o son oficiales, o tratantes, y por esto son muy ricos y muy nombrados en Alemania. Es como muy commoda de los Emperadores, ciudad libre, y está en medio de Alemania situada.

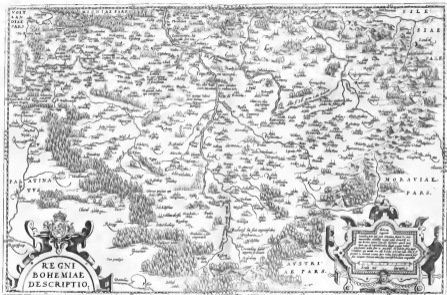
Entre Bamberg y Norimberga está Forchaim, ciudad famosa por el pan que tiene blanco como la nieve. Los naturales creen aver sido patria de Pilato. Hasta aqui es de Pio II, en su descripción de Europa. Mira tambien a Iean Adriano, a Hermano Conde Nuenario, a Munſtero, a Ritharnero, a Humbaldo, el Abbad Trirhemio, y a Iean Aventino, el qual es de opinion que la ciudad principal Wirtzburg antiguamente ya sido llamada Fozonia.

EL OBISPADO MONASTERIENSE.



DIE Obispado estubo en las cosas Sebastian Munſtero en su Cosmographia: Cayo Magno levanto la tercera yglesia Obispal en medio de la tierra de Saxonia, agora llamada Westphalia en Myringrode, en el lugar que de va monesterio muy infame, que alli fue fundado, se llama Monesterio, y hizo Obispo a Ludgero, natural de Prusa. Cuyo sucesor Hermano dedico y consagro el Monesterio y Yglesia allende de las aguas, con titulo y a honor de la santissima virgen Maria. El qual Monesterio crecio tanto en breue tiempo, y fue hecho tan celebre, que dio nombre a la ciudad y al Obispo de fuerte que baxado el nombre antiguo de Myringrodenſe, se commenco la ciudad y Yglesia a llamar Monesteriſi, el qual nombre ha preservado hasta oy dia. Esto es de Munſtero y el lo tiene de Carozia. Mira acerca de este Obispado, y del Obisburgens: la Saxonia de Alb. Cranzio, y los Comentarios de Westphalia de Hardehuano.

Esta ciudad posefio muy grande estrago en el año de 1533, de los Anabaptistas: los quales echados los vecinos d'ella, la tomaron, y hecho vn Rey de su prebendial compaña, la tuvieron así vn año contra el Obispo d'ella, y contra el Arceobispo de Colonia, y contra el Duque de Cleves, que la tenían cercada con exercito muy poderoso. Pero al cabo vencidos los el Obispo con los que con el eran, hizo justicia d'ellos y de su Rey según merecían.



S I L E S I A.



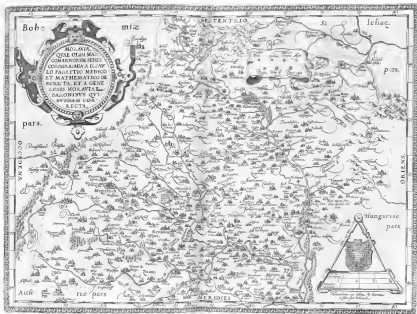
OR CRATO, Conde y principal Medico de la Magestad Imperial, nos ha dado esta copia de esta su poema, *collegata* de sus Comentarios de Silesia, por hacer este bien a los estudiosos de la Geographia.

Que no se oya de encontrar mucho el apellido de los Silesios, ni se oya de donde de los Silesios, facilmente creyeron los que ruzieren por cinco por los errores de los antiguos, que esta region que agora dizen, fue labrada de los Quidos. Y lo mismo significa entre los Saneos y antiguos Alemanes Quid, que en lengua Polonica y si se llama Silesia. Por que que de decirse primer estudio a ellas, mas guerra que pacifica, mas dell'royales que edificadas, y que de mala gana las Silesios. El primer Rey que tuvo por Señor fue Bolosio

Polono. Ella nacio en el año de 967. de madre Bohema, sobrina del Duque Wenceslao. Este nacio en hijo dicho Molano, que se casó con Rana, hija del Conde Reinrado Palatino, sobrina del Emperador Otton III. hija de su hermana Mielotida, y recibio el praxico la Corona Real de Otton III. Despues de esto, como los Polonos en su Gobierno vaxieron echado del Reyno a la sobrina del Emperador y a su hijo Casimiro, el Emperador Conrado por su esposa dio Silesia al Bohemo, con condiccion de pagar tributo. Este fue Venceslao, que sin dudarse el que dho nombre a la ciudad de Varsallava, que es comunmente llamada Bredaw: aunque dello no se puede dar otra cuenta. Lo que sabemos como es que despues como Silesia a estar separa a los Reyes de Polonia, como lo declaramos mas despues. A algunos dicen que el Principe Sigo fue edificada la ciudad que se llama Bredaw en el lugar adonde esta Varsallava: no se que autoridad ni opinion tengan en ello. Por que dize tambien otro historico cierto que Mielos Duque de Polonia, que fue el primero Rey hecho por Otton III. y se llamo Christiano año de 967, edificó en la isla que tiene la Odra una iglesia de madera a honra de S. Juan Baptista: de lo qual se puede colegir, que entonces aun no aun cosa conocida en Varsallava. Mas digo que el primer pueblo de esta region, que se llama Gornava, italiano, profeso al estilo Sarraceno a la villa de Varsallava, y en el lago de ella y collado. Y se admiten aqui algunas cosas por los comentarios de las otras ciudades principales de Silesia, a saber de Liginta, Golema, y Lubera, las que por los tiempos y ocasiones no se puede probar cosa cierta como se hallan en toda Silesia las cosas antiguas de Frederico Segundo Cesar, que fueron dicitas en el año de 1200, podrian las demás por los fuegos y destruyciones que ha estado muy grande. Pero por el valor de Frederico Barbarosso Silesia fue apartada, y entre los hijos del Rey de Polonia Vladisao alli dizebuda, que parecia no ser apartada de Polonia. Pero como los Polonos adhirieron que Silesia se hiciese de Alemanos, y que los Princes se habrian de ello, desechando los Princes, huxeron Rey a Silesia Vladisao Lotario, que estava casado con los Alemanes. Esto fue ocasion de que se deslizo de boca del esposo del Rey de Bohemia Juan, hijo del Emperador Henrique segundo, que como estava casado con la hija de Wenceslao Rey de Bohemia, fue hecho Rey, año de mil y noventa y dos. Y alli despues de este Juan Luxemburgo Silesia obedecio a diez Reyes de Bohemia de los quales los tres fueron Carlos Roysanos, uno de nacion Bohemo, y no Polono, quarto de la casa de Austria, dos Polonos, aunque de padre Austriaco. Pero de la familia Polonica quedaron Princeses en Silesia vaxos, los Ligintinos y Tolchicizinos, por que los Murdieros gentes de la casa del Rey de Bohemia George Varsallava, que es ciudad metropolitana de Silesia, como toda ella se abastecia en el año de 1247, y se llamo gentes, se comenzaron a edificar de piedra de tal manera, que agora se porra ciudades en Alemania que se la gana en orden y orden de edificios, y andena de calles. De los otras ornamento de la Repub. no es para que hablo como en toda Alemania: sin cinco que a pocas se hallan en otra region alguna tanto algunas de muy buenas doctrinas, y tan principios de doctores y que sobrepasan en ingenio polidos. La Nobleta aunque es dada a labranza, y gozamos de sus frutos, con todo esto a tan alta edad no fuera entrada en esta mucha fuerza. Hasta aqui es de Juan Caron.

Geografía de Silesia: como los dias pasados los señores Caron, por que con tanta diligencia se hizo el libro de esta provincia de las ciudades, su antigüedad, administracion de la Repub. y sus frutos, que de allí puede sacar el estudiante la historia completa.





A V S T R I A.



AVSTRIA defcribe George Rathymero, debajo d'el nombre de Pannonia la Alta, por estas palabras, en su compendio d'el fero d'el Orbe de la tierra Pannonia la Alta al Leuante llega al no Leycha: Proleunto pone por termino della hazia el Leuante a Rabon: al Poniente tocan los rios Onafio y Nemo: otros dicen a esta parte ser fu rya el monte Cirno: al Separacion tiene al no Telloy a Mofau: por que oy dia hafta alli llega: al Mediodia tiene las monestias de Styra.

La tierra es gruesa, y fértil de todo genero de frutos, y que con poca cofa fe cubra. En el trecho que fe dice Campo Transiluaniano o Marchiano, adonde antiguamente estaban los Chetanos, y Panacampios, pueden arar los labradores la tierra con arados vieles y flocos. No faben los de Auftria que cofa es marga, (vna tierra blanca que sirve de estercolar la tierra) fin la qual los campos en Boharia fon magros y efertiles. Cria vn apofitar tan noble que no fe puede hallar mejor. Vino tiene fino y amigable.

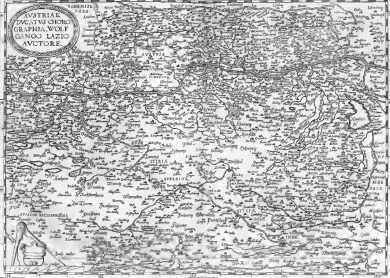
Ciudades tiene arrogas y nobles muchas, pero las mas antiguas fon, Seyra, VVadenhoffo, Melico, Caftillo anegumentado de los Claudonios, Cremifio, Centro caftillo (agora fe dice Zepfau) Santo Hy polo, dos Neuburgos, el vno llamado d'el Monestero, y el otro de los panes, Petronella, que agora es villa, en tiempos paffados fue ciudad grande, como lo dan a entender los cimientos y ruynas que fe ven, ciudad nueva, Trau, a la ribera d'el no Leycha fereda, Harnburg. Pero la mas noble de todas es Vienna, anegumentado de la Flauiana, o Irilo bona, muy conofcible por el effrudo, dedonde han fido mejores y mas excelentes Mathematicos que de otra qualquiera parte. Eftá cercada de valledo. Las cafas de los vezinos fon tan magnificas, que fe pueden apofentar en ellas Principes: tienen ventanas por todas partes por las quales el ayre las mata, ni tienen ayre encerrado y ofrudo, por que cada cofa tiene fu era. Acuden a ella muchas otras naciones. Tiene mucha abundancia de todas las cofas neceffarias al fofente de la vida humana.

Los rios de Auftria fon, el Danubio, que antiguamente era termino della, agora paffa por medio della, Onafio, Trauro, Erlapho, el qual nace de vn lago muy ameno, junto a la ciudad Cella adornada con el templo de la virgen madre, Traufio, Ypfo, Melico, Marcha, Teo, que aparta a Moravia de Auftria, Leycha noble de muchos generos de peces, y en que ay cangrejos fibrofiffimos, Sugoado, &c. Hafta aqui es de Rathymero.

De la origen d'el vocablo d'esta provincia tiene eito Lazio en fus Commentarios de las cofas de Vienna: El nombre Auftriac: d'el figno moderno, nacio cafi ante quatrocientos años d'el vizcno Aufro (que es d'el Mediodia) que reyna mucho en esta provincia: o de la fimeljanca d'el nombre Aleman *Aufro* (que me parece feuar mas comun) el qual nombre pusieron los Reyes de Francia al limite Oriental de fus Reynos, como al Occidental *Pygmal*.

Tuvo esta region antiguamente Marqueses, despues Duques, despues Archiduques, de los quales oy dia es gobernada, como fe puede ver por los dichos Commentarios de Lazio. Las armas d'esta provincia eran antiguamente cinco coguadas de oro en vn escudo azul. Pero el Marques Ludolpho, quinto d'este nombre, de lo que le sucedia, vfo nuevas armas concedidas por el Imperio, que eran de dos colores, rojo y blanco: por que auia dudado todo bafado de fangre hafta la cinta, dedonde arriba tenia el cuerpo blanco, y ello fue en la expugnacion o toma de Prolemaida. Las demas cofas pueden ver en Maffero y Cufaniana. La defcripcion de Auftria fe halla tambien en Bonifio al cabo d'el lib. 4. Decada 4. de las cofas Hungaricas, Pio II. en fu defcripcion de Europa acota con la propia hiftoria de esta region, que el mismo efcribio; pero hafta aqui no la hemos podido ver. El mismo en fus Epifodas defcribe muy galantemente a Vienna, ciudad metropolitana d'esta provincia.

AVSTRIAE
DACIAE CHOROGRAPHIA
WOLFGANGI WOLF
GANGIO LAZIO
AVCTORE.

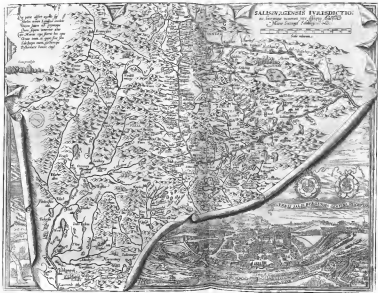


EL OBISPADO
SALSBURGENSE.



FRANCISCO IRENICO de cinco Obispados que ay en Bavieres llama a este el primero: y a la ciudad Cathedral (llamada por Aneas Silio Metropolitica) cuyo retrato hemos aqui añadido, describe por estas palabras Munstero: Queriendo Julio Cesar hazer guerra a los Alemanes, a la entrada de las montañas mando hazer vn castillo fortissimo, para que a el tuuiesse refugio los soldados, y los corredores

d'el tuuiesse ayuda. y de aqui se llama Castillo Iuuauense, en Aleman *Hilfsberg*, que quiere dezir castillo de ayuda. Otros son de opinion qu'el rio que esta cerca d'el, y se dize Iuuauio, ha dado nombre al castillo, y que de aqui se llama tambien la ciudad que despues se edifico Iuuauia. Tiene esta ciudad, lagunas, llana, collados, y montes. Las lagunas dan pastos: los montes caça de aues y venados. Y como esta ciudad antiguamente vbieffe florecido en tiempos de Attila Rey de los Hunnos. padefeo acometimientos, destruyones y incendios. Despues cerca d'el año de D. 322. auiedo S. Ruperto, que era d'el linaje Real de Francia, gouernado el Obispado Wormaticense, y muerto el Rey Childeberto, fuesse ecbado de la Cathedra Wormaticense, le acogio con alegría en Ratispona el Duque de los Baioticos Tbedo, y fue d'el baptizado el y los Grandes y populo. Andando despues el Obispo Ruperto por Notico hasta Pannonia, predicando a CHRISTO, conuirtio a muy muchos a su fee. Y viniendo al rio Iuuauio, adonde antiguamente auia estado la ciudad de Iuuauia, aunque toda cayda y cubierta de matas, y assólada, viendo el lugar commodo para poner la silla Cathedral, alcançada la propiedad d'ella d'el Duque, deshirpando arboles y matas, y hallados los edificios, edifico vna yglesia a honra de S. Pedro, y tambien instituyo vn monesterio de S. Benito, ayudado de la liberalidad d'el Duque: y gouerno la yglesia Cathedral años 44. 8cc. contando a los de mas Obispos y Arceobispos. Mira tambien a Auentino: que piensa ser esta la ciudad que Ptolemeo llama Poedico. Esta situada esta ciudad en medio de los Alpes. Algunos piensan que se llama *Salsburg* de la mucha sal que en su vezindad cerca de *Ratibuel* se saca de la tierra. El territorio d'esta es rico de todo genero de metales, como de oro, plata, bronze, y hierro. ballase tambien aqui vitriolo, piedra azufre, alumbre, y alcohol. Ay tambien canteras de marmol.



By your order made by
John Smith Esq. Surveyor
General of the Province
of New Hampshire 1735
This map is drawn by
John Smith Esq. Surveyor
General of the Province
of New Hampshire 1735

SALISBURGENSIS IVASIO

in locum hunc per Riveram Salisburgensem

Novi Insuper Tabula

1735

JOHN SMITH ESQ. SURVEYOR GENERAL

B A V A R I A .



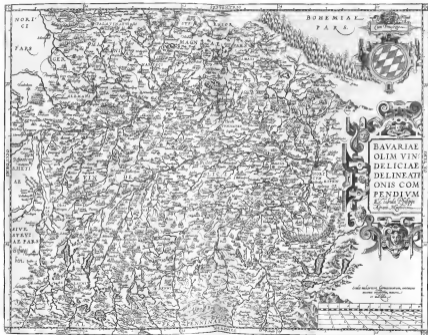
BAVARIA, o, como otros quieren, Bauaria, antiguamente fue habitada de los Nariscos, Vindelicos, y Noricos. A los Nariscos, que agora se llaman *Nordg*, aparta el Danubio de los de mas. El principio de Norico roman del río Oeno, y pasan al Oriente y Austro hasta Hungria y Italia. Los Vindelicos son contenidos d'entro de los rios, Lyco, Danubio, Ifira, Oeno, y de los Alpes que llama Ptolemæo Péninos. Toda esta parte esta oy dia debajo de los Duques de Bauieres, y toda se llama Bauaria.

Bauaria se divide en alta y Baxa. La Alta está en baxo de los Alpes y Austro. Está muy ambaraçada por las muchas lagunas, y grandes lagos, y rios imperiosos, y de bosques espantosos de veer. Sacados los oños, puercos montezes, y otras semejantes fieras, ay las manadas de ciervos de acunto, los quales nadit puede cazar sin licencia d'el Duque, so pena de cometer gravissimo delito. Es muy buena para ganaderos y ganados: fértil de muchos mançanos, de panes solamente tresmelinos, y no de todo genero de pan: no es muy poblada. Las ciudades d'ella son: Monachio situada a la ribera de la Ifira, ciudad muy splendida y illustre, Corte d'el Duque, en la qual de continuo se crían leones; creen algunos que en lindeza sobrepasa a todas las ciudades de Alemania: Ingolstadtio es adornado con gymnasio publico de letras. Item Frisinga, ciudad Obispalí Wallerburgo, Nuburgo, Rosenheimo, Auensburgo, &c.

Bauaria la Baxa es mas fértil y mas poblada y por los rios Danubio, Ifira, y Lauaro, fértil de vides. Ciudades d' esta son; Reginoburgo, por otros llamada Ratishona, antiguamente se dexia Augusta Tiberia, situada al Danubio, de la otra parte d'este rio esta vn arcaual que por vna puente de piedra se junta con la ciudad. Patavio, en vulgar Passir, está al puerto d'el rio Oeno donde entra en el Danubio, es noble por el titulo d'el Obispado. Item Sraubinga, Landshuto, Dingelisingo, Oosterhofo, y otras mas.

Esta region por todas partes es harto fértil de sal, pan, ganado, pescado, setuas, aues, pastos, fieras, y de todo lo necessario al viño y vestito. Crianse los puercos con vellotas y mançanas salvajes en tanta multitud, que assi como Hungria de bueyes, assi esta prouee a muchas regiones de Europa de puercos. Las cosas que se venden y traginan a otras prouincias son, sal, ganado, y panes. Los vinos acuden de otras tierras, a saber de Italia, Hiftria, Rhetia, Rin, Nicro, y Pannonia. Ninguna prouincia de Alemania es mas noble de ciudades muchas y landas. Por que d'entro de sus limites o raya (segun dize Philipo Apiano en su tabla Bauarica) contiene 34. ciudades, 46. villas (que ellos llaman *Mordfols*, lugares de ferrias) 72. Monesterios, sin infinitos villages, castillos y castas de Nobles. La ciudad Metropolitana d'ella es Salzburgo, y tiene el Arçobispado debajo de si muchos suffraganeos, como son el de Trento, Patania, Vienna, &c.

La gente es mas dada a ganados, y labranças, que a la guerra; ni es dada a mercantias: solo se da a Bacho y a criar niños, pocas vezes sale de su tierra o patria. Esta gente fue hecha por Alemano Hercules, onzeno Rey de la grande Alemania. Su nombre retienen aun oy dia el villaje y fortaleza Almonstain, y el rio Alemano. Esta region antiguamente tenia su proprio Rey, hasta los tiempos d'el Emperador Arnulpho: al qual Rey ella llamo Cacanno: como los Parthos, Arfaces, y Egypcios Ptolemæo. Despues tuuo Duques, como aun oy dia tiene. Vn discipulo de S. Pablo, que se dexia Marco, conuirtio a esta prouincia a la feç Christiana, y fue su primer Obispo en Lauraco. el qual Obispado despues fue pasado a Patavio. Estas cosas son sacadas de Auentino, Munitero, y Ioan Aubano Bohemo.



NORTGOIA, o PALATINATO DE BAVARIA.



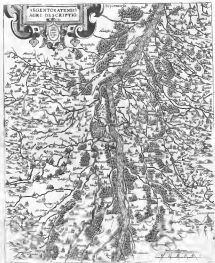
Los confines de Bavaria que alrede del río Danubio van la félix Bohemia, se llama igualmente antiguamente, Nortgoia, y tiene a Nuremberg por ciudad Metropolitana, de la qual figen algunas cosas el nombre. Y aunque Nuremberg no es ciudad muy antigua, lo es el castillo, que está en lo alto de un collado y antiguamente se decía Castillo Nonon, en arripio. Tienen esta provincia muchas ciudades, monesterios, y villas, principalment *Augsberg*, que fue ciudad de murallas en el año 1400. *Augsberg*, *Saltzparck*, *Castil*, *Schleiss* en tiempos pasados tenian su corte los Príncipes de Nortgoia, *Eger*, *Saver*, *Eyler*, *Meyng*, *Nuremberg*, *Essenweyle*, *Krems*, *Krajs*, *Grossmuerdt*, *Eichwald*, *Wielts*, *Fernst*, *Platz*, *Reisbruck*, *Karlsbad*, *Nussmerdt*, *Trajensart*, *Edogha*, *Choss*, *Schwen*, *Koenigsberg*, *Stauff*, &c. Las quales por la mayor parte son de los Príncipes Palatinos. Por que Los ducos Emperador y Duque de Bavaria, en el año de 1443. hizo esta parçá, que de toda la provincia de Bavaria transfirió los Príncipes Palatinos la provincia de Nortgoia, fíjase algunas ciudades Imperiales y son muchas otras pertenecientes a la Corona del Imperio, antiguamente fueron cedidas a los Príncipes de Bavaria.

En esta provincia entre Burberga y Nuremberg al Levante hasta la ciudad de Eger, está un gran monte llamado *Reichsberg*, del qual se ven quatro rios antiguos, a saber, *Monn*, *Nido*, *Sala*, y *Eger*; tiene de circunferencia casi seys leguas, y de él descienden rioses de metales y tambien una muy buena azuf que llaman. hallase tambien en la cumbre del monte fiero, y muchas boyas de que antiguamente fueron fundidos metales. Finalmente toda esta provincia está muy profusa de minas, principalmente de hierro, de donde sacan los Nortgoianos cada año gran cantidad de dinero. En esta parte de ella y alguna, son que en algunas partes producen mucho pan, y tiene muchas dehesas para pasto de ganados. Consiene tambien esta provincia de Nortgoia desde los quince Leguas al Norte que antiguamente fueron infundidos por los Emperadores, a saber al *Luchelberg* en el año de 1443. y en el año de 1443. se dio a los Señores de este dominio quien se oyo en la ciudad de *Wysenitz*, y a vez en *Gosauitz*. El año de esta ciudad se ve narrado en esta tabla. El Conde que hoy día reyna en esta provincia se llama (si bien me acuerdo) *George* en defendiendole de *Alberto* y *Fredrico*. No está en este Leguas tanto como los otros tres, que con el tiempo se agremaron mucho en unificación y poder, principalmente el Leguas de *Halla*. Híjase la edad de *Schaffan* *Mansfira*. Mien tambien a *Pio II.* De la onga del Palatinato de esta provincia puede leer a *Francisco* *Iticario*. A la ciudad principal de esta region, que es *Nuremberg*, se describe juntamente *Conrado Celso* poeta. Al Monte *piar*, que llaman *Reichsberg*, se describe *Galpa* *Bealcha* figuran en un libro propio.

EL TERRITORIO ARGENTINENSE.



En mucho Argentinense se haze mención el libro de las Naciones. Tiene su nombre de la ciudad principal Argentinense, o, como otros la llaman, *Argentina*, en vulgar *Reichsberg*. Ella está en parte de *Allata*, en el lugar donde antiguamente habitaron los *Tribocci*, o *Tribocci*, segun lo dicen *Roman* o, *Al* *Castro*, y otros. Cuenta por las historias antiguamente su descubrimiento del año de los *Tribocci*. Después de eso *Conrado* (pero no sé si es el mismo) que agora figura en el año de agosto aunque bien debamos del Duque de *Mogencia*, como lo cuenta el dicho libro de las Naciones. En agora muy notable, del arado de *Langrasano*. Alrede de muchas cosas que como esta ciudad dignas de leer, se miró en vez la galanissima torre de la iglesia mayor, que es en esta, que en *Alto* *Coloquio* no solo a todas las de *Almoria*, mas tambien, si no me engaño, a todas las de Europa. Tiene, segun dicen otros *Mansfira*, *quatrocientos* y *seisenta* y *quatro* pas. Los de *Viana* o *Assisa* cuentan que lo torre de *S. Estuan* cuende en altura a todas las de mar, pero, segun dice *Castellano*, no tiene mas de *quatrocientos* y *trece* pas. La de *Manfira* *Sofron* de *Reichsberg* tiene *quatrocientos* y *seisenta* y *seis* pas. Si los pas arquitectonicos de ellas son medidas son de igual medida o no, dice *pelucio* a los que se refieren en estas cosas.



E L D U C A D O W I R T E M B E R G E N S E .



ESTA segunda parte de Joan Pedro Terziogro en el Comentario de los Reinos de esta provincia por ellas palabras: La Provincia Wirtembergensis sitaada casi en la primera parte de Alemania la Alta, ocupa el medio de Suevia: por lo mas que parte ella a la ribera del Negro cuya jurisdiccion es muy extendida. Pasa sin embargo a ser sido habitacion de los Christianos. Al Occidente alcanza a los Sacras, Vindelicis, y Noricos, al Poniente llega a la parte del Conde Palatino sobre el Rin, Principe Elector, y del Marquise de Baden donde alli comprehende la cumbre de la Selva negra al Mediodia se ven los Alpes de Aebona y Suesia: allí llaman los moradores de ella provincia los montes mas altos. Al Septentrion mira vestirse a los Frances, y no muy lejos la Selva de Othion: luego la

mitad de Wirtembergensis de ninguna parte començara mayor, que donde nace: el rio Negro, el qual como fuere arriba se ve en las cumbres de Aebona en el Ducado Wirtembergensis junto a la aldea dicha Schwaenigen, que edificada la ciudad de Villing, no mas de quarenta y cinco millas de la ciudad de Dusseldio. Desde la selva en esta parte pasa por el conde Rotmilien, llegando a la yglesia de la cabecera de Heroyra, y a la derecha los Alpes Suesicos, pasa por el Ducado Wirtembergensis con una corriente de muchos rios, viniendo en medio de muchos de otros algunas fortalezas de Castellanos, y ciudades de los Emperadores Romanos: como mas o menos de otros puntos de su nacimiento, viniendo de una parte y de otra de muchos rios, y ya hecho navegable, cerca de Heydelberg entra a ser formada cerca en el Rin.

No es todo vino por toda la provincia el natural del terreno, ni de labrar, ni de frero. Por que aquella parte donde nace el Neckero, que confina con Heroyra, y tambien lo que confina con los Alpes Suesicos (entre el Dusseldio y Negro frías) siendo algo alta, es menuda de vides, y ha de ser para pasto de ganado. El campo en las Alpes se podria ser, pero se tiene abundancia. Item por las cumbres de la Selva negra es tierra colorada y arenosa, y con todo esto ha de ser abundante de pastos. En esta parte para arriba hacia la granera colada con bosca. A los bosques de Heroyra se començan las Aldeas de la parte del Ducado: Hoemberg, Schwaenigen, Dornbach, Nagold, Wiltberg, Kals, Thierst, Neuenstadt. Por los Alpes cerca de las cumbres de las, Baling, Vrach, Blumberg, Heidenberg, Gopping, Terbiaga, que estan a la ribera del Dusseldio, y otras por como espacio una de otra, apartada. Pero donde confina a la jurisdiccion Wirtembergensis al derecho, como con un gran espacio, se acerca a los rios que vienen al Negro. Pero a donde se deforma el Neckero por las campestres, allí la tierra es mas menuda, no solo de este, mas tambien de cultivar por donde para estos rios de mucha poca, fueren las muy frías, luego a ser muy agradable, y collado de Bacha, prados verdes, tierras fértiles, selvas y bosques muy altos, en que ay muchas hierba, y collado noble, y tierra sin numero, pastos amplios de ganado, de todo genero de ganado por todas partes muy mucho, mucho ganado de pan, vino y manzana. El ayre de verano tiene començado, y de verano templado.

Por la muy cercada ribera del rio Negro, se ven muchas ciudades celebres algunas de muchas gentes, otras pequeñas, pero notables por las edificaciones y ornato que tienen. En la parte mas alta del Negro estan Heimbach, Tubinga, Nurnberg, Kachal de la parte Stuttgart, que como ella casi en medio de esta tierra para Suetico edificadas, y es Metropoli y en que ella la corte de los Princes Wirtembergensis; allí sucede a las de mas en riquezas, edificios, multitud de hombres, y en ganado. A la parte mas baja del Negro fueren ay dia, Wiltberg, Schwaenigen, Vindico, Barmberg, Brackenberg, Birnha, Belfia, Buerca, Wirtemberg, Merjimbach, Laepla, Geringa, Vebinga, y no lejos de Stuttgart, Hebelaga, Kerberg, Cinsoldio, de las que cada una tiene su Alcalde, y son fuertes por ser fértiles, buenas y otras. Ademas de esto por todo el Ducado es la gente fértil en armas, caza, caza, caza, y riego. Las ciudades, como arriba dice, no son muy grandes, pero magnificas: algunas son grandes por el fin que tienen, otras por industria. Villages como muy muchos, y los mas de ellos adornados como ciudades, con casas de madera, pero edificio sin que edificadas. Fueren de tierra muy guardada por ser ricas, y por ser muy difíciles de tomar. En tanto la excelencia de los hombres allí en paz como en guerra, que se podria decir ser otra Laconia entre los Frances.

Tanto a donde este Ducado de Wirtemberg, en la parte antigua, que agora estan en el ombro de este Dominio, no lejos de Stuttgart, aunque en lugar montoso y alto, que si por fortaleza se por edifico en un valle de montaña: pero segun la colina de los antiguos, allí queda mas començada un valle de hierro que de tierra. Como un valle por la amenidad del lugar, por abundancia de rios por la amplitud, no es muy alta por vista al derecho por alto se ven los bosques verdes de mucha hierba, por todo los collados plantados de vides, &c. En esta parte de Wirtemberg se començan los Condes muchos años atrás, donde de han tomado nombre, linaje y armas, como lo han las cosas viejas a mantener. Algunos ay de opinion que los de Wirtemberg son varones de familia natural de Tacia, o Roca: otros, que tienen su origen de Francia, a qual de ellos se començara uno le arriba, no se es dada, por que de cada el todo incerta no a sido dada. Cuenta a ser sido el origen: pero si han venido de Italia, o de Flandes es incerto &c. Estas cosas son de Pedro.

EL CIRCULO DE S V E V I A.



Los que desistieron a Alemania en Lugaro Circular (en vulgar *limpa*) peñeron a Sacro en el quarto lugar, por que en todas se cuentan diez. Sacro es este solo Reyno consta por los muros muros de la histonza. Después fue heyto Duado. Agora ninguno de los Principes de Alemania goza d'el título d'el Duado de Sacro, por que está dividido por muchos Principes. Parte d'ella viene por herencia a la casa de Austria, y el Daque Wurembergiense ocupado gran parte d'ella. Ay en ella muchas ciudades libres y Imperiales, y muchas señoras d' Duque de Baviya. No ay señores ninguno que no haya monedas d' esta gente, como de gineo, aragayfina y no le llama en Alemania. Consta por Prohemio y Strabon y otros autores, que esta gente antiguamente habito a los rios Albis y Saava. Pero agora es la parte más alta de Alemania, por que llega a los Alpes. Cerca d'ella al extremo habitan los Botanos, Francosos, y Alimantios. Fue antiguamente llamado esta provincia Alemania, d'el lago Lemano, segun algunos pensan.

En region (como finalmente la describe Juan Aobano en su galantísimo libro de las colubanderas de las gentes) en parte llana y en parte montosa. La tierra es fértil, y no queda d' ella nada por calina, sino es la que ocupan los lagos, o montes, o selvas. Boques ay en ella muchos, y por ellos la gente muy capiosa, y conca también azca. Ay abundancia de panes y de ganados. Toda la provincia goza de mucha libertad, y está llena de ciudades nobles, villas y castillos, y fortalezas muy armadas por murallas y trinitas. Cerca de los montes está hierro, plata y otros metales. La gente es mucha fuerte y armada y bellisima, de Placacho llamada la mas noble de Alemania. Cuyo gobierno es de un arzobispo como que por virtud y otras mercedes el arcebispo d'el Obis y la gente muy magníficamente por efecto de su d'el siglo. Ellas cosas son de Juan Aobano, en el qual podras leer las colubanderas y manras de esta gente.

Las ciudades mas principales della son agora, *Augusta Vindobona*, con el *palacio*, y Viena. Ay otras, como *Campeodun*, *Mentzinga*, *Wenda*, *Nordlinga*, y otras, las quales hallan en Manfaro. El Danubio no mayor de toda Europa tiene aqui su nacimiento, y pasa por medio d'ella. Ello no acostumbrado con tierra y con mar (de los quales el mar y muelles de *Colimano*) por ser muy grandes se demora en el Punto Europeo. Cuya boca son tres grandes, y cada una tan grande, como la cascara Plana, que se dice ser enviada la mar por el largo de quaranta mil pasos, y si corriere ser agua dulce. De la Sacro y de sus poblados mas a los Geographos antiguos, y de los modernos a Juan Aobano Bohemio, a Manfaro, y a otros, que dice sus mismos Nombres propios libres, y que va a la Abad Bermon ha escrito muchos volamos de este Sacro.

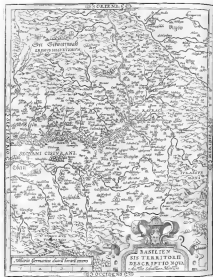
EL TERRITORIO B A S I L E E N S E.



CONSTARE esta ciudad aquel trecho en que antiguamente tenian su asiento los Rauracos, y Seganos Chypanos, como el Hierro de los Helveticos. Los Rauracos antiguamente, segun la memoria de muchos, fueron como riberidos entre los rios Rin, Myra, y Arola, y de los montes que desde luttisogan hasta aqui. Oy día por gran parte de la jurisdicción de los Basileenses. Ay aun agora en este trecho un vilage el Rin, una legua Alemana de la ciudad de Basilea, que se dice *Basle*, que antiguamente era un barrio peñoso de esta gente, y fue llamado antiguamente *Rauracorum*. Pero agora ha quedado aldea de poca fuerza. Con todo esto hermoso vilage que son oy día porción muchos de ruinas, que dan testimonio de su antiguedad. En region ay parte de muchas pastas, y de mucho boque, y con todo esto es muy laborada y colida, como que aun en los montes, alende de los pastos de ganados que tienen ay muchos, una muy buena vino y panes.

Los Seganos Chypanos desde el punto lara alcapeban hasta la villa d'el Rin: agora se llama esta parte *Sargona*, y Alitia la Alta, y está por la mayor parte debajo de los Principes de Austria.

Brigosa, y Negra s'han en vulgar *Staurgymna*, ocupa la otra parte d'el Rin. Aqui pone Prohemio el Hierro de los Helveticos. Brigosa es muy poblada de ciudades y aldeas, y rica de pan. La gente es viua de las vendimas. La jurisdicción della region está partido entre los Archobispos de Austria y Marquises Basileenses. Mas cosas podras ver acerca d' este trecho en Manfaro.



HELVETIA.



LUGO HELVETICO, que vulgarmente llamamos Suizos, y de Europa hacen los dos Quilios, están en Caba unas sido divididos en quatro Aledas. Pero agora son divididos en tres partes que llamanse Cantones o Rrazones en vulgar. A Helvetia llaman agora *Suisseerland*, y *Suissestige*, del qual con que están unidos entre si.

A algunas ha parecido en esta provincia la maraña de toda Europa, por estar casi toda situada en los Alpes, que son unas montañas de Europa, y por que los mayores rios de Europa, a saber el Rin, Rodano, y Rodo, se fienden aqui como de lugar muy alto corren a diversas partes del mundo. Esta provincia casi todas sus montañas y valles, y casi todas sus lagos estan llenos.

Ellos montes que se llaman de nieve, tanto que a los que de lejos los miran, no parecen sino peñas duras, pero despues de haberlos a ellos se hallan pedos muy gruesos en que estan guayos y vacas con muy gran provecho de los montes por que de aqui sacan lana, manteca, queso, y otras cosas de leche en tanta abundancia, que no solo basta para hacer a Helvetia, mas tambien a las naciones que con ellos confinan (a si se dice *Offwaldt Mooser*) por que son llenas ellas con a Suevo de la otra parte del monte lora, y a Italia, y a otras partes. Y es cosa muy curiosa que el queso por cada cierta, que con veynte buyes agua se garen cada año con cinco, desconfiando todo el qual que se hacen en la tierra la familia, arrada y comida. Y de aqui viene que tanta gente se puede sustentar en lugar tan estrecho.

Los rios de Cantones como decimos que el vulgo los llama de esta provincia son, segun los cantones Glarona, Tigra, Berna, Lucerna, Vira, Sucea, Salastra, Tugio, Glarona, Basilea, Friburgo, Soloduro, Scarfusa, y Celso del Abbad. Ellos tienen la admiracion y respeto de toda la procerca: por que Helvetia es tanca, que no está ligada a ninguna parte alguna. Ellos se juran quando fueren algo que perteneca a la Republica de toda la region, y mandan lo que les parece conberir. Y fuera de esto cada uno gobierna su ciudad. Estas ciudades están ligadas entre si con cinco puertos, y de aqui se llaman *Suissestige*, que quiere decir, *Via de los puertos*. Y a este puerto de la otra se han apartado los *Reverendos*, *Singularios*, *Dogmáticos*, y *Leopantos*.

Esta granada Helvetia, para de donde se llama, entre el Rin y el Moso de San Claudio, entre el lago Constanza que llaman los austriacos *Lariano* y Italia. Tiene luego al Levante al Condado de Tirolo, al Mediodia el Ducado de Milán y a la provincia de Placencia, al Poniente la provincia de Savoya: las de mas partes tienen por vecinos a Borgoña, Francia, y Alemania la Alta.

Herros dicho que Helvetia comprende muchos valles entre las montañas: de los quales valles algunos los que van de los altos Alpes a Italia, son habitados de particulares gentes de hericos. Por que *Aeglio Sebudo* es una que los que moran en el valle Augastiano, adonde antiguamente estaba el pueblo Salasio, casi todos son repobres. En el valle Celso moran casi todos caneros y mullerones. Del valle Olanda sácan los que hacen casabijos, y los que de nuevo hacen ciudades de madera. Todos los del valle Vegno son limpiadores de cheminas: y de aqui sale aquella gente baja que por toda Alemania, Francia, y hasta Scacia va a ganar la vida con limpiar cheminas. En el valle Galvino todos atienden en coger setas e traxinas, y otros frutos: mas ellos como mercederos andan vagabundos por el mundo, los de mas viven cada uno de su arte.

Allende de las cosas que de esta region tienen en Caba, Sombon, y otros Arzobispos, hallarse otras mas en *Aeglio Sebudo*, *Wodano*, *Francisco Negro Bassaric*, *Manfido*, *Hernando Glarona*, y en los *Comendados* que son el *Abad Offwaldt Mozer*, y tambien en *Joan Stampico*, que estubo ya volviendo con esta. Con ellos podria jurar los *Comendados* *Eboz Caba* de *Joan Rellano*, *Joan Sirena* hizo un episcopo de la regiona *Valecia*, y de los Alpes, el mismo tiene entre manos una obra de toda Helvetia. Prometran tambien la defensa de Rheno *Nicolao Sospato Rheno*. El estado y administracion de la Republica de esta provincia, pueden ver en el compendio historico de *Joan Bodino*. El gobierno politico particular de los Territos describe diligentermente *Antonio Pineda* en su *Chorographia de las ciudades*. Del lenguaje antiguo de los Helvetos se fiere *Aeglio Sebudo*, *Hernando Glarona*, y otros. Pero a los que desean saber los lenguajes, conruman a la *Reverendia* de *Joan Beano*.

EL CONDADO DE TIROL.



El Condado Tirolés se fundó a la cañ de Austria año de 14. 000. 14. por Rodolpho Duques de Austria, hijo de Alberto. Este Condado es un rico y fértil de plata (principalmente cabe la ciudad de Salsburg) que no solo se puede preferir a qualquier Ducado muy rico, mas aun pareciera que se puede cotejar con un Reyno. Porque (según dice Calaneo en su Austria) de ordinario a su Principo cada año remiten mil ducados de oro. Item ay en él color excelenteísimo raras, que a penas se halla en otra parte tan bueno que se pueda estender y hacer se planchas. Tiene esta provincia su finca en los montes Alpes, entre Bavaria y Italia. Las ciudades principales de ella son, Compost, vulgarmente Isperck, en que está la corte de los Principes de la provincia, esta tambien

bien en ella la Carnaria y Paltinaria de esta region y de las regiones Austríacas. Y allí nos enseñamos de ver la Cañ Confial tener el modo con gran casta dorado. Escofigue Bolzano, ciudad de mar, y la fortaleza Tirol, de la qual tiene nombre la provincia. Item Triens, establecida por el Consejo general al celebrando en sus años tiempos está en parte debajo de las Duques de Austria, y en parte de la de su Obispo, Tiene su finca en la frontera de Italia y Alemania, y allí está entre los vientos habitan dos lenguas. Halla, ciudad es en que se cuenta el, que debe aqui si regaña a las regiones vecinas, Roma Obisado, y Brunsbach ciudad con castillo que es de su Obispo, Salsburg, aqui se finca de la mar cada año, como hemos dicho, gran cantidad de plata. Verona, &c. Pero lo que no hemos de pasar para Mantua, que ay aqui un monte llamado Nonsberg, que está tres leguas de Triens, que de largo se estira de dos leguas, de ancho tres, y que ay en él 1000. 000. y 800. castillos. Alende de la sil y apocenas montañas, ay en ella todo lo necesario para pasar la vida. Dóse el Condado veno mas cosas en Sebastian Manrico.

GORITHIA, KARSTIA, CHACZEOLA, CARNIOLA, HISTRIA, y MARCHA DE LOS WINDOS.



Es la Marcha de los Windos, Histria y Gorithia aborres de estar abaxo, y por esto las pusiéronos agora. De Carniola, Karstia, y Chaczeola (para dar la verdad) a penas tengo que escribir: está todo esto, por que no desfructamos la capacidad del lector, ámenos aqui algunas cosas que daran contento a los que se admiran de las obras de naturaleza, y de Dios, creador de las.

Ay en ella tabla un lugar llamado por los rios deos d'el, *Cojvodit, esse*, de una villa que está junto a él la mar. *Cojvodit* llama se Soabon, según dice Lantio, legua Laguna. Ello fundado este lugar en los Carnos (asi le llamo por que no sé que nombre le da rios), se le llama *Vinar*, o lago, o mar de la boca) como dice el mismo Lantio. Cada año da pan, peña y trigo. Pero quiero declarar un poco mas su descripción tomada de George Wambere. Ello fundado por todas partes de montañas, tiene de largo legua y media, de ancho de ancho, en las mas partes tiene de ancho 10. codas, y alende menos tiene un estado de hombre, de los rios de que es está estado como tres machados cada uno por su canal, de la parte Oriental corren tres, y de la parte Austral quatro. Y cada uno quanto mas lejos va, tanto menos agua lleva, por que se ahoga la tierra, hasta que a la postre se recojan en lagos de piedra, que allí ay tres ó cuatro hechas, que se parecen a las hacinas por arriba es opinion de Lantio que estas son señales de las naufragios de los Argonautas en dicho estado de tierra. Y como en estos rios corre tanta agua, que no la pueden cubrir, vienen a ser montes, y no solo no ahogan mas agua, pero tambien la que han recibido escapan de sí con tanto impeto, que a penas un hombre muy bien a caballo puede baxar d'el impeto d'este resaca. Desde quatro pasos que hallan plaza, se disminuyen las aguas, y hacen lagos las quales no corren menos presto si van que van, y no solo por aquellos hoyos, mas toda la tierra está tan rebuelta que presto como si se colasen por sus hoyos. Lo qual a parecer de los navegadores a quien hecho a rapar de presto quanto pueden las corrientes van, y a quadrillas vienen a peñar, no solo con mucho contrito, mas tambien con gran proceloso. Por que estos peñes salidos en gran cantidad se van giran a las montes coronas. Pero ensandose el lago, se hace la rios en la parte que está a la izquierda, y luego la corren a derecha mano que el agua baxa. De las tablas es tan fértil, que se puede segar después de sesenta dias. A quinta no a diezman estos rios los de la naturaleza.



I T A L I A.



ITALIA, la principal de todas las provincias del Orbe, como muchas veces ha mudado el nombre, segun diversas mutaciones de tiempos y de cosas, por que ha sido llamada Cenorta, Asoforia, Hesperia, Saturna, &c. así se intitula en muy diferentes maneras por los autores sus terminos y seys: aunque en otros se los pellen otros se ponen otros: El río Vatis, y desde allí tirado una capa por los Alpes Croicos, marea Adula, Alpes Rhodica, ciudades tambien las más bonas hasta el río Arno, sermado de Hatria. Elle es el en todo los otros lados llegan a la mar. Preterito he de rre en forma de Castiella, por que tiene los tres lados cercados de mar, y el otro está cercado de los Alpes. Los arroyos la cortan con la hoja del robre: los rios modernos la puzan a manera de pieiras de los rios, desde las aguas hasta el pie, y no mal. Tiene para Italia cipriano, y como venian en los peñes de la cabeza hasta ahora, una manera de cipar al Apennino mayor: el qual se divide de aquella parte de los Alpes donde se desagua el mar Bizco, va así derecho hasta llegar a la ciudad de Ancona, y al otro Alpe, donde se parte que se acaba, con todo esto de allí comendóse apartar de este mar, por medio de Italia fva a los Brucos, y al estrecho del mar Sicil. Dice A. lino que antiguamente así en esta region se. c. l. x. v. ciudades. Gualtero Sacrobosco en el de Basenna, remandolo de Igno, que se figura entre a. c. v. años de las ciudades de Italia, dice que en fuertempo era solamente florentina. A Italia desde Blando en a. l. Regiona, cuando era p. y son sus nombres los siguientes arroyos y rios: &c.

<i>Arroyos,</i>	<i>Rios,</i>	<i>Arroyos,</i>	<i>Rios,</i>
LIGURIA,	Riviera de Genova.	APULIA PAVNIA,	Taglio Pavo.
ETRURIA,	Tajana.	SAMNITIA,	Arroyo.
UMBRIA,	Diocesi de Spalato.	PICENTIA,	Rivera de Arno.
LATINUM,	Campo de Roma.	FUNDANIA,	Romano.
CAMPANIA FELIX,	Terra de Lavore.	ANANIA,	Lombardia de que del Pa.
LUCANIA,	Epilano.	GALLIA TRANSPADANA,	Lombardia de la del Pa.
BRESCIA,	Calabria inferior.	VENETIA,	Mar de Venecia.
MAGNA GRACIA,	Calabria superior.	FORUM ILLIUM,	Prato, & Parma.
SALENTINI,	Terra de Oronto.	HISTRIA,	Istria.
APULIA PAVNETIA,	Terra de Bari.		

Plinio, figura de la Estreza de Varro, pone el ombigo de toda Italia en el campo Neapino, al lago Caelio. Como de este lago está el campo Neapolitano, el más fértil de toda Italia, que era de tanta fertilidad, según afirma Varro, que una paraga de una casa, no le veas el día siguiente de haberla que esta crecida tan alta, y por esto fue llamado Grotina de Italia. Desde al asegurarse el Campo Neapino el más arroyo de toda Italia, por que es el que gana los lagos cercanos a Bononia, y Marina, segun dice Blando. Sabellino, por dices del vulgo, atribuye estos rios a las ciudades principales de Italia: Venecia la más, Milan la grande, Genova la florentina, la hermosa Florentia, Bononia la fértil, Basenna la anagosa, Roma la gran, y Neapolo la noble. No quiero deas de poner aquí por paragon, antes que deas a Italia, el elogio que la da Plinio con tanta abundancia de palabras, quando ella caude a los demás provincias del Orbe, por que dice de ella en el lib. 4. cap. 3. de esta suerte

Italia es de todas las tierras, y la misma es grande de ellas, por voluntad y poderio de los dios, su elegida, para hacer esplendor sus días el orbe, y para recoger los imperios espandidos, y para sermar las costumbres, para dar humanidad o crianza al hombre, y que por conformidad de lenguaje hauido que se construyeron estas lenguas, y para fines y discursos, no pocas palabras, para que ella se llama Roma el Orbe para de todas las gentes. Pero que hace la rraza la nobleza de todas los lagos donde llegan, como el esplendor de cada cosa y de cada pueblo. Y con que sacrificio se podía conar aunque no viese, mas que éla Roma, era digno de tan alto castigo. Como se podrá conar la orbe de Carthago por si y aquella féla y dichosa armonía: De facto que en esta clara hallar en una parte obra de la naturaleza impetada. En rancia toda ella vasa, y de féla impetada, por el orbe con un plato, las cosas por sus rios, los collados tan abrigados, las félas tan finas, los bosques tan espesos, tan provechosos en maneras de frutos, casta férida de frutos, vides y olivos, tan nobles lanas, tanto oro ganado, tantos lagos, tanta abundancia de rios y rios que a toda ella llegan, tanto mar, quanto, y espacio de la tierra abierta por todas partes a los rios, y con codicia de ayudar a los montes con rre a la mar. No como aquí de los lagos, colinas, y rios, y de la granica por lengua y maro venidos. Las Grotinas rios, granico muy derramado por su gloria, y rios de ella, llevando a una parte de ella la grande Genova.

Describen en esta region entre los arroyos C. Sempino, M. Cicon, Polyb. lib. 4. y Sabelico dignifican como las demás cosas. Entre los más modernos Blando, Juan Anio Verberio en sus Comentarios sobre Berolo, y sobre las demás authors con el impetio, Volteriano, Sabelico, Bernardo Sacco, y Doro, Negro pero compendiosamente Leonardo. Galia Calápana, que es el nombre de gran parte de Italia, está muy largamente declarada por Gualteriano Menda.



FORVM IVLII

en vulgar F R I V L I .



DE su origen del nombre *Forum Iulii*, dice Leandro aver escrito diferentemente los autores. Algunos piensan aver sido de Julio Cesar. Blondo parece afirmar que se llama así de la ciudad de Foro Iulio. Tambien se halla por memoria de terras que esta provincia ha sido llamada *Aquilegensis*, tomando el apellido de la ciudad metropolitana d'ella. Finalmente conha ser llamada de los Venecianos Patria, y dura este nombre hasta oy dia. Escribe Blondo que fue llamada antiguamente *Liburnia*: mas no dice de donde, ni por que, ni quando. Aqui reynaron principalmente los Engadinos, Venecianos, Truinos, y Galos; despues los Romanos: debajo de los quales perfuero finalmente el dominio mientras citava entre la forma y magestad del nombre Romano: la qual declinando, vino en poder de los barbaros que entraron por fuerza en Italia, y principalmente de los Longobardos; y permanecio así hasta los tiempos de Carlo Magno. Despues fueron Señores de la provincia los Patriarcas Aquilegenses, hasta que los Venecianos (que por este cabo aumentaron su Imperio) la hizieron toda suya, y así es aun oy dia toda de los Venecianos. El finco de la region es esta: comienza por una llana junto a la mar, y desde allí va poco a poco creciendo de primeramente en collados, y al cabo va subiendo en montes altissimos: los quales casi por todas partes de tal manera cierran sus fines, que esta gran llana está cercada de montes como de muros, parece un *Theatro*, pero que está abierto por una garganta, por la qual, como por puerta, se entra patando el rio Senno hacia *Taurisio*. Los demas terminos por todas partes son cercados de los Alpes y así no tiene entrada, sino por puertos maritimos, o por los valles, o por las montañas cubiertas. Tiene a la orilla muy muchos puertos. Ay en esta nobilissima region cipos anchos y de regalo, y muy feriles, por que tiene abundancia de vias de preciosissimo grano: cuyo vino porre Murio donde da lo parecer de vinos por el mejor, y le llama del lugar *Primo*. Los montes que a esta provincia pertenecen, son feridos casi de todo genero de metales; a saber de hierro, plomo, stao, cobre, azogue, oro y plata. Tienen tambien mercurio, blanco, negro y eslabreado: o de mezcla: tienen tambien piedras que llaman *Carnelos*, *Beryll* &c. y tambien *Cristal*. Hallanse aqui todos generos de frutas, manzanas de sabor delicadissimo: silvas tiene magnificas de leña maderana, y de caça pecados lindissimos, y de bestias muy provechosas para ganados el cielo templado. Las tierras por si solas abundan de todo lo necesario a la necesidad, contento y deleite del hombre. Los moradores son muy abiles no sólo para las artes liberales, pero tambien para tratar en negocios, y en otros modos buenos de vivir. Las ciudades d'ella son principales son, *Aquileia*, adonde está el Patriarcado, a esta llaman *Mela*, Rica, antiguamente era corte de los Emperadores: tanto que se decía la otra *Roma*, tanto de cerca como de lejos. En algun tiempo se començó en esta ciudad y veynie mil vecinos. El bien d'ella dependia principalmente de los ramos que anda grandissimos, por que casi de todas partes del mundo acudian mercadurias, por la mucha comodalidad d'el lugar, y otras de facil por mar y por tierra. Cessó este ramo un grande, y con el la dicha de la ciudad, quando despues començaron a alçar escaños los Venecianos, que llenaron mas si todos los negocios de suerte que de ciudad populossima y celebrissima, se ha quedado casi desierta. Viena, que tambien se dice *Vinea*, situada en lugar campeño, tiene un castillo fortissimo, edificando por obra de hombres en un collado, tiene agora de cerca 20000. Italianos. Triceste está a la ribera de la mar: es poblacion de los Romanos. Gorizia, que por ventura antes se decía *Noveia*, aqui ay muchas sinagogas. Ciudad *Austria* (dixen muchos que esta era antiguamente la que llaman *Forum Iulii*) está situada a la garganta de los montes, es de muy fortissima por el lugar en que está: está por medio d'ella el rio *Natisio*, y se juntan en esta ribera con una puente de piedras muy linda. Ciudad de *S. Daniel* situada en un alto y frigioso monte. Puerto *Genaro*, situado a la ribera de la mar del rio *Limen*. Despues ay *Splimbergo*, *Marano*, monte de *Halcon* &c. que se pueden ver en Leandro, d'el qual hemos tomado esta comprehensiva descripción. Escribe Joan Cambedo la historia de los Aquilegenses; en la qual obra le acompaña Gregorio Amatino, como lo escribe Leandro. De las antigüedades de la ciudad de *Aquileia* se hallan seys libros de *Sabellico*.

FORI IV
LII ACCV
RATA DE
SCRIPTIO

IVLIA ALPES

ADRIATICI MONTES

LAR NIOLA
TARS

MAR CANTAR TAE
VI SIA NAE TARS

Ex Biblio
theca Nob
lis et docti
ssimi Ioan
nis Sando
ci, Imper
toris Mar
shistorici.
1575

UTA

PLANATIVI
SINVIS



DOMINIO DE LA CIUDAD DE VERONA.



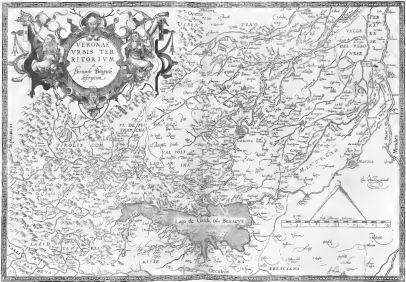
ESTA es ciudad de los Cenomannos, en Gallia la Cisalpina, o, como agora se llama, Lombardia, situada, y es de la jurisdicción de Venecia; magníficamente edificada de entrambas riberas del río Athesis, o, Ades, pero juntanse por quatro puentes. El mismo río como pasa casi por medio d'ella, assi la cerca tambien de todas partes de manera que sirve a esta ciudad para guarda, ornato, y uso. El baruccho d'este territorio es muy bueno,

que produce muchas cosas que se llevan a la ciudad: de azeyte grandissima quantidad, panes para vender muy abundantes, vinos diferentes y muy buenos, a bundancia de todo genero de manzanas, y lana la mas delgada de Italia. La ciudad está en muy buen sitio y ameno, adornada con casas muy costosas y galanas, assi particulares como publicas. Tiene muchas memorias de antigüedades: entre las quales es el Amphitheatro, que vulgarmente llaman Arena, entre todos los que se hallan en Italia y en otras partes de Europa el mas entero, y menos destruydo por las injurias de los tiempos, o por furia de barbaros. Item vn Arco triumphal, en cuyo retulo esta ciudad es llamada, COLONIA AVGVSTA VERONA NOVA GALLIENIANA. Otros rastros ay de antigüedad, que aqui pasamos para ser breues.

El territorio o jurisdicción d'esta ciudad se estiendo de largo desde la villa Baruchello hasta Riva (que está en lo ultimo d'el lago de Garda) 65. millas Italianas de ancho, que se toma desde la Torre de los confines hasta Rivoltella 40. Y comprehende en todo 1443378. campos (assi llama el vulgo de Italia la medida con que miden las tierras) de los quales 1223312. fertiles 220264. son steriles: y con todo esso, por la diligencia de los moradores se hazen cada dia mas fecundos.

Ay en este trecho vn monte altissimo (la tabla le enseña entre el lago Benaco y el río Athesis, o Ades) que llaman Baldo, y es muy conocido a los herbarios, que acaden de todas partes, y cogen d'el muchos generos de hierbas y rayzes necesarias para medicinas, y para ayudara la vida humana.

Ay tambien aqui en el valle dicho Policella, vn lugar que se llama Negarina, adonde se ve vn cosa rarissima, en que están elsculpidas muy al viuo tetas de muger, de las quales de continuo manan aguas, con las quales si la muger que cria, mojar y huare los pezones, se le toma la leche que por algun accidente o enfermedad (como suele acascer) se le ania secado. Ay en este trecho otras aguas que de su naturaleza no menos adoman que aprouchan. Los que mas desean d'este territorio, lean la Italia de Blondo, y de Leandro. Eseruio tambien Torello Sarayna vn volume entero de las antigüedades de Verona, de su origen, policia, y varones illustres, &c. Al lago Benaco describio en verso George Lodoco Bergano, en cinco libros.

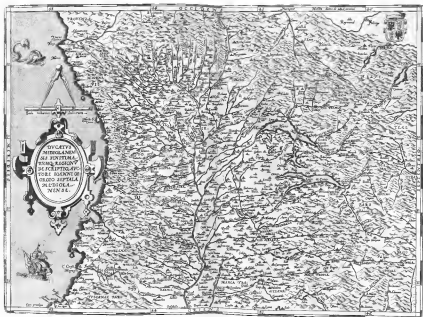


EL DUCADO DE MILAN.



LEANDRO en su descripción de Italia (después de aver largamente declarado el gobierno d'este Ducado) cuenta las cosas siguientes de su ciudad principal Milan: MILAN es ciudad muy bien fundada, y la qual, al fender de los muchos rios de la población, se pueden traer de Gallia la Castilpan todas las cosas necessarias a la vida y delvexo d'el hombre. Tiene el espacio grandissimo, rios que se corren entre las mayores ciudades de Europa. Tienen arroyos muy largos y anchos, con que es muy aumentado algun tanto tan grande, que se pueden cotejar con algunas grandes ciudades de Italia. Bien que los años pasados han padescido grandes citrasas, por las muchas guerras que vio entre Carlos V. y los Franceses y Venecianos, de las quales por la mayor parte quedaron destruydos y arruinados, aunque agora con mucha diligencia se reedifican. La ciudad y aun los arroyos son cercados con anchos fosos de agua, por los quales se trae a nado de todas partes tanta abundancia de victualias, que todo vale aqui muy barato. Marmellosos es por entero la grande abundancia de todas las cosas necessarias a la vida d'el hombre: que en esta ciudad ay. Ay en ella rios y tan diferentes generos de oficiales, que no se podria contar sin mucha dificultad. Dendole ha venido a nacer un dicho comun que dice, Que el que quisiere poner a toda Italia, primero ha de destruir a Milan; por faltar de aqui casi todos los oficiales, y se reparan por toda Italia. Tiene la ciudad edificios muy costosos y magnificos, especialmente el templo mayor que llaman no me, hecha a gran costa, y de tan admirable artificio, que pocas yglesias d'el Orbe de la tierra se puedan cotejar con ella; agora se mira la grandexa y artificio, agora el valor y obras de marmoles: por que no solo de dentro y de fuera reduce por estar cubierta toda de marmol blanco, pero tambien estah ornada con imagines de marmol de mucho artificio. Ay tambien muchos templos muy principales: entre los quales es el templo de las gracias de la compania de los Predicadores, situado enfrente d'el fortissimo castillo de la puerta leuia, que tiene un hemisferio muy costoso, que fue hecho por Ludovico Sforza: debajo d'el qual el queira ser puesto con su mujer en un sepulchro que ahora tiene hecho de marmol. Estah pegado con este templo el templo monastico de los Predicadores, con libreria muy linda, y refectorio galano, que estah adornado con una pintura admirable de la Cena de Christo con sus Apostoles, la qual debexo Leonardo Vinci Florentin, y es juzgada por pieza de su mismo artificio por todos los pintores. Casas de particulares se ven tambien en esta ciudad muchas muy amplias. Ay tambien un castillo llamado fortaleza de la puerta leuia, muy fuerte, y defensivo principal de toda Europa, que jamas se pudo tomar por fuerza. Tiene Milan otros muchos edificios muy nobles, mas para el pasar breve. Hasta aqui es de Leandro, el qual declara muy bien las de mas ciudades y lugares d'este territorio. Mas tambien acorta de esta materia en la Geographia de Voluciano, a George Meula, Bernardo Aulano, y a Bonaventura Castilliano, que hizo un libello particular de los Insuores, y de sus antiguos asientos y antiguedades. Escribe tambien Bernardino Como la historia de los de Milan en lengua Italiana. Leonico Chacon d'yllos ha escrito algunas cosas de la fundacion d'esta ciudad, y en otras cosas escribe tambien el cuento d'el dragon que en tiempos de los Mariangelos destruy a esta ciudad, d'el qual se puede creer que han tomado origen las armas d'esta ciudad, como el lindamano se vira.

LEGARIA que tambien estah situada en esta tabla, es defendida con los rios, Vero, Marea, con el marie Apennino, y con el mar Ligulico, que comunmente se dice Leonino. A esta llaman agora ribera de Genova, por la ciudad metropolitana de Genova. El Dominio d'esta ciudad en algun tiempo ha llegado hasta Tanato, por que hizo que fuesse de su imperio Theodosio, que agora se dice Cassa, y fuyó tambien a Cypro, Leibo, Cillo, y a la ciudad de Thracia Pera. Oy dia tiene Dominio sobre toda Legaria, y sobre la isla Corsiga. Esta ciudad de feria muy famosa, cuyos vecinos poderosissimos por sus tratos y negocios han alcanzado riquezas y fama por todo el mundo. La historia de Genova escribe muy diligentemente en la lengua vulgar Augustino Infimiano Obispo de Nebza, y los dias pasados Pedro Bizarro en Latin.



EL TERRITORIO DE CREMONA.



CONSTA a todos la antigüedad d'essa ciudad por el dicho-de-aquel que dize Plinio: que se sabe que se hizo en el tiempo de Romulo. Pero Linto y otros mudaron que mucho antes fue hecha poblacion Romana, a saber en el año de la fundacion de Roma, de n. xxxv. Tiene su sito efectividad en la Gallia Cisalpina, (o el populo Cenomanensé, segun dice Plinio), o, segun Plinio, en la decima Provincia de Italia, a la ribera del rio Po. Tiene la tierra llana, fértil de todo genero de panes, y de vino: las demas cosas necesarias a la vida humana acuden a la ciudad por el rio.

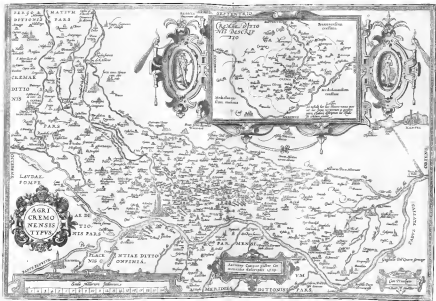
Ha padecido muchas calamidades y ruinas. principalmente en tiempos Antonianos, quando el Emperador Augusto alcanzada le victoria, dio licencia a los soldados que la saqueasen. Después en tiempos Vitellianos, dada la batalla junto a Behriaco, quando amanecieron por ella quarenta mil armados, y muchos mas vianderos y picaros, segun cuenta Tacito, quando se vieron en fuego todas las lagares profanos y sagrados. Solo el templo de Mephino queda fuera de las murallas guardado, o por el lugar, o por la voluntad de dios. Tambien fue destruyda por la tiranía de los Godos, después de los Longobardos, siendo Rey Gedulpho, Año d. c. xxx. Tambien la tomo Federico. Enobarbo halla de financolera. Después herido en esta guerra civil entre los Guelfos y Gobelinos año de n. ccc. xii. Al cabo en tiempo de los Viscondes, y Después de Milan tomado a recobrar unas pocas de fuerza, torno a florecer. Debaxo de los medicos hasta oy día ha conseruado bien y pacificamente el estado de la Repub. Tiene esta ciudad un castillo (si le ay en Italia) fortissimo, y espantoso a los enemigos. Ay tambien en ella una torre de admirable altura, principalmente si se compara con las de Italia: y por esso corre d'ella este refusa, que dize: Va Pedro ay en Roma, va puerto en Ancona, y va corre en Cremona.

EL TERRITORIO DE CREMA.



CREMA es villa de los Venecianos, presidio y fortaleza en las fronteras de Milan. Esta ha crecido tanto debaxo del dominio de los Venecianos en multitud de vezinas y elegancia de edificios, que merece ser contada entre las principales villas de Italia: onde dize va refusa en vulgar, Barla en Puglia, Paro en Toscana, Crema en Lombardia: dando a entender la nobleza, respaldos y riquezas d'estos tres lugares en Italia.

Los Venecianos han procurado muchas veces hacer d'esta villa ciudad: pero los vezinos hasta agora han resistido, temiendo que los que agora son contados entre las mejores y mas nombradas villas, a penas tengan después nombre entre las ciudades medianas. Esta situada en una llana linda, ancha y espaciosa, muy guardada con murallas, en riquezas poderosa, y muy poblada de gentes abundosa de las cosas la vida humana necesarias; por que tiene el terreno muy fecundo, y hecho mas fértil por la diligente labrança. Es regada la tierra de muchas riachuelas llenas de diversas maneras de pecca. Escrive Blondo que Federico Barbarossa, después de aver asfogado a Cremona, ha edificado esta villa en dafio y despocho d'ella. Otros ay, segun dize Leandro, que entienden aver sido edificada esta villa por los vezinos de la ciudad de Parafio, la qual destruyo el Obispo de Milan, por la heresia que en ella ay: y que fue llamada Crema, en memoria de la patria cremata, o quemada. Al aludido d'el lector dexo creer lo que quisiere.



PARSO MATIVM
DIVISIONE PARS

SEPTENTRIONEM
AGRI CREMONENSIS TYPVS
1770

CREMA
DITTO
NIS

LYDAE
POMPE

AGRI
CREMO
NENSIS
TYPVS

AR DE
NIS PARS

BLAC
NIS
NTIAE DITTO
OFFENIA

Agrorum Cremonae pulcherrima
et antiquissima Tabula

MANTOVA
DITTONIS
PARS

CREMA

PARSO MATIVM

AGRI CREMONENSIS TYPVS



LA REGION DE PIEMONTE.



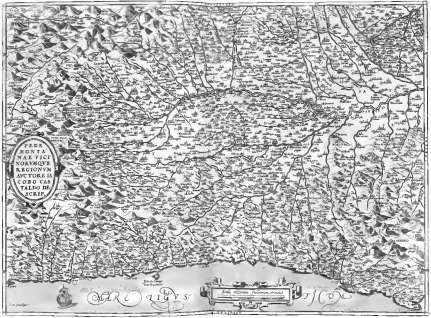
A region de los Taurinos agora se llama Piemonte, como quien dice Pie-d'el monte, por que está a las rayas de los Alpes que se apartan a Francia y Saxonia de Italia. Sus fines son al Oriental el Po, al Mediodia los Alpes de Laguna, al Poniente los Alpes de Francia, al Septentrion el rio Donizra. Tiene los baruchos llenos de luedos y muy fértiles colados, que producen panes, y otros frutos, y vinos muy célegidos, con frutas muy buenas. Tiene ciudades, villas y villajes muy lindos.

El Ducado de Turin es una fizejo a los Longobardos, de los quales fue hecha provincia, que tenía un Duque por gobernador. Pero destruydo el imperio de los Longobardos, primeramente vino fo el imperio de los Reyes de Italia, que fueron influydos por los Emperadores Catáras. Después estuvo debajo de diversos Principes: y después mucho tiempo estuvo debajo de la Jurisdicción de los Principes, Condes y Duques de Saxonia, hasta que en el año de m. d. xxxvi. como parte della el Rey de Francia Francisco I. Pero agora se ha buuelto al Duque de Saxonia. La ciudad Metropolitana es Turin, está a la entrada de Duma en el Po: a esta ciudad llaman Prolemato, Plinio y Tacito, Augusta de los Taurinos. Que en tiempos pasados esta fuisse ciudad noble, se puede colegir de que era población de los Romanos. Está situada a las rayas de los montes en quadro, con quatro puertos, muy illustre por la nobleza de los vezinos; y adornada de lindos edificios, entre los quales es la yglesia mayor. Tiene un Colegio de todas las ciencias, y abunda maravillosamente de todas las cosas necesarias y vides a la vida humana. El Baruchio es muy bueno y fértil, principalmente al Oriente y Auistro, con valles que dan mucho bleno. Que Turin aya sido asiento de los Longobardos, dice lo Paulo Diacono. A ellos obedeció, hasta que en la guerra de Carolo Magno fue preso el Rey Desiderio. Después fue de los Reyes de Italia, de los Emperadores, y Marqueses de Monferrato, y de los Duques de Saxonia, debajo de los quales aun agora perdura. A la fuente d'el Po llama Ripello y Palana ay cantenas de Marmol.

A la diestra d'el principio d'el Po, comienza una llana muy amena, llamada valle d'el Po, o (como se llaman los moradores) Val de Lusera, tomado el nombre de la villa de Lusera, que en el está. Tiene de largo xxx. leguas, de ancho a lo mas quatro. Al entrar, a la cabeza Oriental está Mambreno; al cabo de la faldra al Occidente está una cruz de piedra muy alta. Los moradores vulgarmente se llaman Christianos, pero no siguen las costumbres ni ceremonias de los Christianos, mas antes viven en ley pervertida: en la qual tienen esto, que cada vez guardan un dia en que todos se juntan en la Yglesia, y después de aver predicado el peruerfo y fuzio d'el Mismo, están noche oscura todas las candelas, y se dan desenfrenadamente al pecado de la carne, como bestias y gente abominable y sin razon. Estas cosas son fucadas de Leandro, que tiene otras mas. Pueden tambien mirar acerca d'esta region a Domingo Negro.

Paradiso en la Sabaudia dicitos que el principado de Piemonte comienza en sí, allende de las ciudades infimas y muy grandes que son cinco, poco mas o menos de cinquenta villas cercadas y muy hermosas, y diversas villitas así cercadas de murallas y baluartes, y torres. Tiene tambien muchos Condados, Marquizados, Baronias, y otros muchos Sarraspa, fizejos todos al Duque de Saxonia.

En esta tabla veer tambien la descripción de Monferrato, que agora está fizejo a los Duques de Mantua, del qual dice estas cosas Blondo. Al no Taurino comienza una costa celebre, agora llamada Monferrato, cuyos fines son de la una parte el Po, de la otra el Apennino monte, y de otra la entrada d'el Taurino por do entra en el Po, y en lo alto, los montes que están junto a Moncalerio, adonde comienza Piemonte. Y casi toda la costa Ferrarense está fizeja a los mas nobles Marqueses de Italia, los quales tienen su origen de los Emperadores Constantinopolitanos, y poseyeron esta costa m. a. años. Hasta aquí es de Blondo. Mira tambien a Merula, lib. 6. de los Vuzcondes.



PIED
 MONTA
 NAE VICI
 NORVMQVE
 REGIONVM
 AVCTORE SA
 COBO CAS
 TALDO DE
 SCRIP.

G. B. de la Roche
 sculp.

G. B. de la Roche
 sculp.

TERRITORIO DE P A D V A .



Pl territorio de Padua (que es parte de la Marca Triestina) antiguamente era un ayer que agora, que le cortaron dentro de los territorios de A) Mediodía con el río Adicchio, o Adice, al Sepentacion, con el de el río Mofio, al Levante los riberes de Venecia, al Poniente los collados Berganzo, y el interior Vicentino. De lo qual se halla este verboro traslado en un libro muy aragoneso de la ciudad de Padua. *Adicchio, moio, di lago, moio, arca duez milia fior.*

Tiene todo este circuito circuito y ochenta mil pasos, en el qual espacio ay trezientos y quaxientos y diez villas o villages. A Padua estan oy dia sujetos diez ciudades en figuras de su dizeño municipal, a saber, Montebelluno, Caffio, Baldo, Anella, Monca de Paderna, Ciudad de Sacco, Campo de S. Pedro, y Casalella.

Item diez villas, Mincio, Orzano, Terzo, Lisiano, Arquade, que es fundada por la sepultura de Francisco Ferruccio, quaxilicchi, Conchito, y Arguillano. Estas tambien en este territorio, los collados Berganzo de que se riberen los riberes, y para a ellos es la villa y fueroz Apoco, de que hacen mention Claudio y Martial, sean Castellorosso con Epiboles, en que el Rey Theodorico haze por refugio. La parte de Padua es un fértil, que de la mucha abundancia de frutos para con las ciudades comunicasas, sin tener falo a las ventajas de los neofitos al florecer de la vida. El vino de ella es nobilissimo. Tiene mucha caça, pefios, y otra de avca. Es un contrarado de no que con grande comodidad y provecho de los moradores) no ay abdo que se llamas de cinco mil pasos de rio. Esta admirable abundancia de frutos colabrase el vellido en la bonanza en rivas que dice, Bonanza la grata, Padua la pafia. Ello halla el redondo. Agora digamos de la ciudad que le ha dicho nombre. Ella está fundada en una llana, por todas partes regada de rios. Ciudad es en ay fueroz, cercada de un fello ancho lleno de agua, y con murallas fortissimas, y tiene mucha gente. Tiene la ciudad entre los rios mas grande, que no tiene el exemplo para con ella, adonde arruchamada. Tiene cañi Conchiala las dizeño, cubierto de planchas de plomo. Ay situado el mas celebre de todo Europa, connotado, segun dicen, por Casolo Magna, y por Proterio. El qual año de M. C. XXV. el nobilissimo, y quaxento años de fueroz por el Papa Urbano VIII. confirmado. Ay un huero en esta ciudad que llaman de los Medicos, redondo y de mucha capacidad, que está plantado de todo genero de las plantas dizeño medicinales, para escribir las dizeño en la dizeño de las herbas: en obra linda y singular. Los ventos mas prinpalmente en adonde las dizeño, que los vale cada año quaxientos mil libras y mas. Todo esto cañi de Bonadonna Sordano, que ha compuesto ya volar en rivas del fimo, arroyos, arroyos, rios, y de las otras memorables de la ciudad, el puede acordar el lector codicase si le parecio, jense de la Lengua en esta Italia.

A P V L I A, en vulgar P V G L I A.



Dizeño se aygoz bono fundado esta dizeño de el libro de Antonio Galieno, que esta del dizeño de la pafia. Ella fue fundada en quatro el fin de la tierra, como la parte mas suroccidental del Orbe. Cuenta con fello llamado de dizeño dizeño por los arabes, Anallia y Hierdone la llamanos Lapigia, con el Pannonia, como Mispica, como la Grande Grecia, como Apulia, como Calabria, que que la que agora se dice Calabria, antiguamente se dice Italia. Las dizeño, casadas, y dizeño de esta tierra Bonadonna. El nombre de ella tiene si puede congoz con la colada, y la colada con el riego de los otros rios. Malacaspada de sus bonos dizeño, y las dizeño crecieron por todo ella, las dizeño nobilissimas las de grande dizeño dizeño, el que tiene, al lado de fimo, de la leguana. Mas algunas dizeño bonas tambien en otros muchos con algunas dizeño per que aygoz como va unido que Bonon Archidona, y nobilissimo, que se aygoz de los dizeño fimo y pannonia. Ay tambien algunas dizeño quaxientos Carridos, y ay Peligna, y todas ellas dizeño con la comarca. Las ciudades de ella parecen con algunas dizeño fimo, y esta ciudad fabricada esta fundada como dos meses de verano por fimo fimo de ella luga, con el fin de el pannonia de todos reconseguible. Algunos dizeño fundada en lo dizeño de el pannonia que agora ay adonde en la mas. Algunos vez fimo de fimo con atractivo que en algunas partes a penas puede parer verano, se bono pasado, y cercada de pefios que la comarca con rivas no ay mas de una dizeño, y es esta ella, en dizeño fimo. Conozca ella ha al- conseguible, como que por la dizeño, nombre de Metropoli en toda fimo, fimo y para mas adelante, ella cubierto noble por la luga, y el nombre quadrado de los rios, y congeñal. Tiene un puerto bono conodo, mas haue el Apudon no muy grande, congeñal con muy fimo, mas agora está cal por terra. Tiene la comarca dizeño de muchas dizeño, fimo y rivas. Debe aygoz el vello fimo con el nombre Connoto de fimo. Dice Plinio que en el territorio de la mar Adriatica y la mar Babilica, ciudad noble, mas guerra por todo el Orbe de la tierra es ay conodo, el puerto de adonde se cuenta con rivas y dizeño y el de fimo pasadas como que para de dizeño partes, pefios que tiene. Pero la comarca por dizeño de Alphonso de dizeño de dizeño rivas, como poco nombre fimo cono pefios y glosas dizeño. Ciudad que congeñal con rivas, aygoz ella está de fimo. Ella es la ciudad de pefios de dizeño. El que aygoz con rivas de todos los rios, cubierto de las dizeño con rivas, y de fimo, congeñal y heros, con el dizeño del dizeño Galieno, que el dizeño de ella la tierra y el pannonia con el dizeño, pefios que aygoz una tierra de ella.



APVLIAE QVAE
OLIM IAPY-
GIA. NOVA CO-
ROGRAPHIA.

ORIENS.

LABORUM ET
CALORUM
POTESTAS
SICUTI ET
MORBI

PTG.

LIA. VOL.

Terre
di Canosa.

TERRA

DI

BARRE.

CALA

golfo di

Taranto.

IA.

OCCIDENS.

SEPTENTRION.

MERIDIES.





T O S C A N A.



Os terrinos de Toscana (que antiguamente se llama Etruria) son el Lacio, el Tiber, y el Pomero, la Magna, el Mar Tirico, al Septentrion el mar Apennino, Tierra es muy noble, hermosa y deliciosa. Los montañas para todo es una abundancia grandissima, así en tiempos de paz como de guerra, no menos para el estado, que para asegurar. Y ostenta por razones antiguas que esta guay siempre ha sido muy dada a las ceremonias y sereno de Dios. La ribera del mar Tyrriano por la mayor parte es estos nuestros tiempos es bosque, como tambien lo era en la edad de Eusebio, segun el lecho en la veldade Ancharo, principalmente pasado el rio Arno hasta pasado Plaribano. La parte interior de la region es mas montosa.

Las ciudades entre todas tres principales son, Florencia, Siena, Luca, Perugia, Pifa, Viterbo, &c. **FLORENCIA**, cith situada en muchas ribera del rio Arno, que con quatro puentes se junta, es muy linda el lado, por esto se dice comunmente Florencia la bella, como que parecia ser la flor de Italia por que tiene edificios nobelissimos, así deducidos al su lo dize, como al vto de los vecinos. Primeramente tiene el admirable templo de Santa Maria la florida, todo por de fuera de marmol, con un Hermosissimo de maravilloso artificio. Junto al cith el campanario, todo tambien de marmol. No lejos de cith cith el mas famoso templo de Marte en forma redonda, con grande ingenio edificado, y agos consagrado a honra de S. Juan Baptista. Tiene muchas de fuentes, hermosas con un artificio tan raro, principalmente las que estan en frente de la Yglesia de nuestra Señora la florida, que todos quantos tocan agua yacen, creacion que no ay como ferrejar en toda Europa. Mas no se pueden contar aqui todos los edificios así dignos como profanos, el que quiere ver los demas, acuda a Leandro.

Siena es una ciudad en un collado, y cith situada toda de casitas altas y de peñas de pedres amañadas, y resplandice en edificios muy nobles que tiene muchas, entre los quales es la Yglesia mayor de Nuestra Señora, que se puede contar con las lindas y cobiosas que ay en Europa, agos se mira la profecidad del marmol de que cith edificada toda, agos se mira la excelencia de la obra y artificio que tiene. Ay tambien una casa sumplissima de pedra quadrada, obra de Pio II. Pontifice, y otros muchos muy nobles edificios. Demas agos el lado del mercado grandissimo y lindissimo, con la indigne facer grande, de que siempre mana abundancia de agua clarissima.

PERUGIA estian el collado Apennino, y tiene la mayor parte de sus tierras collados muy lindos y fincas de vino muy buenas, de aceites, legos, manzanas, y otras frutas muy buenas. En bazo de la ciudad llama Assisi, y llama Tuder, junto al Tiber, ay campos lindos y alegres, y abundos de trigo y de los demas panes. Es la ciudad fuerte por el sito que tiene, y tiene edificios en su noble así ferros como profanos. Entre en medio de la ciudad cith una fuente muy linda y abundosa. La gente tiene mucha y muy animada y ingeniosa, no menos a las letras, que a las artes.

PISA fue ciudad antiguamente felice y dichosa, no solo antes que Roma floreciese, mas tambien mientras ella estava en su flor, y aun muchos años despues. Prueba en ello las antiguas victorias navales que ganaron, en las quales ganaron la isla de Sardes y la liberacion de su justicia. A Ponce de Sicilia quitaron a los Sarracenos, y de los despojos desta guerra comenzaron a edificar el templo grandissimo que llaman Domingo, y la casa colosalissima del Obispo. Tiene ciudades de todas guaynas, y situado en el año de M. CCC. IX.

VITERBO cith en lugar ancho y spacioso, y tierra de espaldas los montes Cyminos, y cith adornada con muchas lindas obras: entre las quales es una fuente en fije y tan abundosa que espanta a todos los que la ven.

LUCA cith en una llana no lejos de los collados, y tiene edificios muy honestos, la gente muy delicada, grande y legarida: que ha conuido mucho tiempo, y con mucha cordura, en su su libertad, aunque no pocas veces agido acomoda de sus vecinos. Lo demas veras en Leandro. declararon con su dize que cith region es tiempos pasados Myrtilo Lucio, M. Camo en su Origen, y su Comendador Juan Anzio Viterbenze, el qual tambien ha conuido en libelo a parte de la antiguedad de Fiesuma, Guilelmo Pofello, Volturno, &c. Juan Campano finalmente ha declarado el Lago Tyrriano.

ROMANIAM. ITALIA. GALLIAS. CASSIPIAS. ORIENTALES.

THYSCIAE
DESCRIPITIO AVCTORIS
HIERONIMO BELGARUM

De Thysciae gente, quae in
Thyrcia, quae in Thracia
Thyrcia, quae in Thracia
Thyrcia, quae in Thracia
Thyrcia, quae in Thracia
Thyrcia, quae in Thracia
Thyrcia, quae in Thracia
Thyrcia, quae in Thracia



Handwritten signatures and decorative flourishes in the bottom center of the map.

TERRITORIO DE PERVIA.



LESCRIBE IOAN CAMPANO que aunque ya oydido y visto muchas tierras, que nunca ha conocido mas cultivada ni mas amena que la de Peruvia. A los que la miran de lejos les parece toda ella desierta y monesta, pero llegados cerca, no ay cosa mas linda, de labranca, de ayre muy agradable, y de fertilidad de tierra. Es regada d'el rio Tiber, que pasa por medio d'ella. D'el qual no vn poco de suada está la ciudad de Peruvia, situada en el proprio monte Apennino, antiguamente edificada por los Achivos (segun dice Trogo) la principal de las doze ciudades de Etruria. A esta llamo el Emperador Augusto de sí Augusta, como lo muestran las letras de vn todo grandes esculpidas en las puertas. Ciudad de suyo fortissima, y muy adornada de edificios alli figurados como profanos, y de gente illustre. Solo esta (segun dice Blondo) entre todas las ciudades de Italia, alquanto ventura nunca oyda: y es que hasta oy dia perdurara en el mesmo estado y condicion de cosas que vnos años de Roma edificada, y despues tras el estado Roma debaxo de Reyes, Confules, Emperadores y Tyrannos. Con todo esto ha padecido muchos y casi insostenibles acometimientos. Por que, segun cuenta Livio, fueron muertos por Fabio Maximo Cos. quatro mil y quinientos vezinos. En tiempos de los Triunfos la cerco Augusto, y los apreso hasta la vltima hambre, y la tomo, y destruyo y fue toda quemada, salvo el templo de Vulcano, segun dice Appiano. Despues fue la mesma cercada siete años d'el cruelissimo Torib, y al cabo fue saqueada, &c. Agora está debaxo de los Pontifices Romanos, y es vnosidad celebre la qual commenco a florecer cerca d'el año de m. cc. x. c. segun escribe Bollandinopio. Clarificaron en ella en tiempos de nuestros años passados Barolo y Baldo, leydas famosissimas.

Esta en este territorio el lago Trasumano, en vulgar *Lago de Perusia*, antiguamente en noblecido por el estrago de los Romanos, al qual lago Appiano en su Annibolica llama Plestinio, no sé por que. Tiene este lago de cerco, segun dice el mesmo Campano, casi treynas mill pafas. Es lexido y claro, no recibe aguas agenas, ni despide las suyas. Es grande la suavidad d'esta agua, tanto que parece manar de fuentes vivas. Está adomado con tres islas: las dos casi d'juncas, hazia el Septentrion, la vna se llama Mayor, y la otra Menor, y esta ha quedado desierta y no cultivada, solamente tiene vna yglesia en lo alto. La otra, que pertenece al Territorio Comonense, es poblada casi de dosientos vezinos. La tercera que está hazia el Mediodia, y es mayor que las otras, tiene muchos granos. Los moradores d'estas islas casi todos son pescadores: a penas siembran pan: pero no dexan de plantar viñas: salen a los campos y s'echas que tienen cerca, por pastos y leña. El campo pegado a la s'ibera no tiene impedimentos ni de estanques, ni de lagunas, y tiene abundancia de olivares, los quales manteniendolos adornan los collados que están entorno d'el lago muy fértiles. Pero en la llana que está entre el lago y los collados, ay tanta abundancia de castaño y lino, que en todo lo demás de Etruria, no ay mas. Pocas tierras ay que tengan mejores vinos y manzanas ricas suavissimas. No tiene el lago muchos granos de pece: pero los que tiene, tiene en abundancia jamas oyda, y en esto excede a los demás lagos de Italia. la peca d'estos dura todo el año, tambien en tiempo de yu-bierno, lo qual no tiene otro lago de Italia. De yubierno se llevan estos peces a Etruria, al Ducado de Spoleto, y a Vicentia: a Roma se traigan tambien cada dia en jamernas. Dice el mesmo Campano que se pesca aqui el lizo de diferentes colores mezclado, que tiene unas manchas como vendas, y dice vn cosa que espanta, que tiene ayuntamiento con las eulebras, y que de alli le vienen estas colores. Item que en algun tiempo quedo vn lizo en seco, al qual como quisiese tomar la raposa, la cogio el pie entre los dientes, y entrambos se hallaron muertos.



TERRITORIO DE S E N A.



SEAN ORLANDINO, Leyda Senensé, nos envió de Roma esta cédula con la firma de la ciudad de Sena, comoda d'el libro que el mismo orlandino de su origen (según el conbista en la carta que me escribió) para ponerla en este nuestro Theatro.

SENA es ciudad muy antigua, que su origen no se halla en Autores aprouados porque lo que algunos afirman que fue edificada por los Gallos Senones, los quales debían del Duque Brenno en el año de Roma fundada 461, por espacio de 7. años (según afirman Polybio y Plutarcho) fueron señores de la misma ciudad, no se prueba por autores alguno, al menos aprouado. Por que Ioan Sarabettente, primero autor de esta opinion (el qual por que dize en ella la opinion, mas el afirma de E. en el lib. 8. cap. 27. que ha sido muy privado del famoso Pontífice Adriano IIII. y ocaña a todos que Adriano goberno la yglesia en la Ciudad de S. Pedro de fecho el año de 1134. hasta el año de 1155. y asial testimonio del dicho Ioan antes de la origen de Sena fundada mucho antes de su tiempo, no se ha de admitir.

D'esta era de dize en el conbista Consejo Tercero lib. 20. Anual. Item de dize la Poblacion Senensé. las quales palabras no se pueden entender de la otra Sena que está en oy dia en France, y vulgarmente se llama Senegilla, como algunos falsamente entienden por que en tiempos de Trazio y Plinio esta ciudad de Piceno no se llamaba ya Sena, sino Senogallia o Senogallia, o Senogalla, la qual se manifiesta por las palabras de Claudio Ptoloméo, y Plinio. Y el mismo Plinio claramente cuenta la Poblacion Senensé entre las metrópolis de Etruria, y un poco mas adelante pone a Senogallia en la misma region de Italia. Y Ptoloméo, no solo en los volúmenes Latinos y griegos, mas tambien en los Griegos y muy antiguos, y modernos de mismo, cuenta a Sena entre las observadas ciudades de Etruria pero a la Sena Gallica (que así la llaman por que la otra ciudad Senensé, y como a Ancona y el templo de la Fortuna.

Quando se aleanzó primeramente esta ciudad la dignidad Obispal, aunque hasta oy no este averiguado, esto de libro cierto, que entre poco mas o menos de 46. Obispos, todos venidos a la ciudad de Roma, que se justaron en el primer Consejo de Roma, en tiempos de S. Hilario, primero d'el nombre Pont. Romano el año de 469. firmaron Eusebio Obispo de Sena. Item en el segundo Consejo Lateranense, de bano de Martino primero, Año de 678. celebrado, entre 127. Obispos que firmaron, se lee tambien en las palabras, y firmo Mauro Obispo de la yglesia Caesarea. Mauro Obispo de la S. Yglesia Senogallensé. Mauro Obispo de la S. Yglesia Senensé. Por el mesmo modo de hablar, como que los Obispos Claudio, Rosellano, y Pascuino, llamados las mismas Yglesias, Clafinac, Rocellano, y Pascuino. Así tambien en el mismo numero está de 127 Obispos que firmaron la Epistola de Agathon Pont. Rom. que leuaron con sígo los Legados embuados del al dicho Consejo Oecuménico en Constantinopla, Año de 678. se lee tambien esta firma: Vitaliano Obispo de la S. Yglesia Senensé. Por lo qual no se puede decir qual Obispo Senensé es el mesmo que el Senogallensé o que por el Obispo Senensé se oya de leer Obispo Caesarea. Y tambien por que por Plinio y Ptoloméo, arriba alegados, consta claramente que en su tiempo ya no se llama aquella Sena de Piceno, Sena, sino Senogallia: y tambien por que al Consejo ya dicho Lateranense, no solo el Senensé, mas tambien el Clafinac y Senogallensé: llamados por un mesmo nombre firmaron. Y tambien al segundo y quarto Consejo Romano, de bano de Carlo Symmacho, cerca de los años de 498. celebrados, firmaron tambien Venancio Obispo Senogallensé.

Más Pio II. Pont. Max. Año de 1459. (en el qual año fue el dicho Pio hecho Pontífice) natural de Sena, firmo la Yglesia Senensé de Obispa a Arceobispa, y le señaló por sus Suffraganeos al Susanen. Clafinacense, Constantinensé, y Malinensé, y ordeno que las Yglesias clafinacense segun a este mesmo Arceobispa.

Estas cosas nos envió Carfo Orlandino de la origen y antigüedad de su patria, y me lo hizo por otra razon (según el citado) sino para refutar la opinion de Biondo, y la de algunos otros modernos que se conuenian de ella contra la verdad.

Al Monse Arguero de nombre Inda envió Claudio Ptoloméo Senensé, lib. 6. de sus Epistolas a Gabriel Celano.

MARCA DE ANCONA



ESTA provincia antiguamente fue llamada Piceno, agora se dize Marca de Ancona, de su ciudad principal: fue tambien antiguamente llamada Marca Ferraria de su ciudad, según dize Biondo. Estendiéndose desde el rio Mare hasta el rio Dracamente, el mar Adriatico, y el maro Apennino. Consta por las historias que se obtiene en este trecho los Picenos, Vrbanos, y Senones. Tiene esta region el campo fertil, que produce abundancia de todo genero de frutos, aunque a mas idonea para fructos de arboles, que para panes. Sino la alba principalmente por los olivos que crece.

Lacio.



La ciudad principal d'ella, como dicho hemos, es Ancon que tiene nombre d'el d'ño que viene por que del promontorio Carrizoso como cada día se llama al mar. Diziendo viene que las monedas antiguas d'essa ciudad (que algunas veces se hacen de la guerra) tienen por anverso un codo que tiene una pluma en la mano. Tiene esta ciudad un fuerte llamado por su antigüedad, edificólo para el Emperador Trajano lo qual se ve allí por un muro entallado en un natural. Ay otra ciudad llamo de d'ña Inna, que tambien se dize *Saintana* agora se llama *Rocaman* está situada en un monte, a cuya altura que ome en ciertos tiempos d'el año se oye casi de todas partes d'el mundo. No lejos de aqui está la Yglesia de nuestra Señora de Lorena la qual, con sus villas que está junta a ella, está eruida de un muro muy firme. La magnificencia d'este templo, y la religión d'este lugar es tanta, que en entrando no se oy quen no se aparten y adoran. Está muy protegida esta Yglesia de todos los ataques de guerra, así oficial como de los defensores, por que no sea la guerra de los piratas. Toda la villa está en de fortunas, edificios, caperones, y de otra parte de su fuerte, por los quales se admirado todo lo necesario los que dentro para acudir por todo el año en gran número a pagar sus votos. Otra ciudad ay con castillo, que se dize *Fabreano*. Los d'essa ciudad está rodea gran la villa con el papel que aqui se hace muy bueno, y de aqui se llama papel *Fabreano*. Otras ciudades lindas ay en esta provincia, cuya descripción clara hallara en Leandro. Francisco Pantofo declaró esta según en verba.

El monte Apertino es la parte que está en cima d'essa region de las montañas si así como con algunas cerros. En las quales está aquella cueva que en vulgar llama *Cueva de la delgada*, o *Cueva de la Sibylla*, y según se los Campos Elythos. Pongo vulgarmente aver en esta cueva una Sibylla, que vive en ella un Reyto muy antiguo, y llamo de magnificas palabras Reales, plantado de vergas lindísimas, y con muchas moscas muy locanas, y todo género de deleites, y que está en una parte con todos los que ella come por esta cueva, que a todos está abierta. Y dicen que si quedaren allí por espacio de un año, le hara d'essa Sibylla la licencia para el pecado de la fornicación, y que si ella hubiere a no serlo dicen que viene venturoso siempre todo lo que se hace de la vida. D'essa cueva sacan ellos medicina los de nuestra tierra, y la llaman *Uran Uranus Urgh*, como si dicesen, Monte de la Diosa Venus. De aqui se cuenta un caso de un Deseñado así se llama el curar al qual como viene estado todo en un año en esta cueva, al cabo se recupera d'essa vida, y diciendo a su Venus, se fue a Roma al Santo Pontífice, y confesó su pecado. El Pontífice considerando que este pecado no era venial, hizo en la tierra un palo fino, que aforonta en la tierra, y dice, que entonces iba hacia por donde sus pecados, quando aquel palo produxó el resaca. Dával con tal respuesta del pecado de su salud se fue triste, y se bolvió con dos dos los brazos, la parte de la herradura a su Venus. Toca otra después de su el palefloreo, y buscaban por toda la tierra a Durell, y no le hallaron, por que se cree que le dio mas de su vida acabó en esta cueva. Esta es la historia d'esse curar, digo que el curado d'el se amarga a esta su singular Sibylla o Venus.

C O R Z I G A .



CORZIGA, isla del mar Mediterraneo, antiguamente ha sido habitada de diferentes pueblos. Oy día de dos partes la dividen en dos partes. La una es la que está al Levante que llaman el *Lado de mar*; la otra que está al occidente d'ella el *Lado de tierra*. La parte mas cercana a Italia se dize *Catrocena*; y la que va hacia Sardes, se dize *Vitruviana*, aunque los monederos los llaman a los otros se llaman *Vitruvianenses*, y a si mismos *Citruvianenses*, teniendo respecto al d'ño de los montes. Es isla que tiene la entrada muy dificultosa, por que está por todas partes cercada de collados fraguosos. Ademas tambien se de muchas cuevas, y así no es muy fértil de pan, mas es muy provecho la vino, que de aqui se lleva a Roma, y se llama del lugar vino *Corziga*. Cien tambien son los boscos, y perros de capa muy grandes: y tambien ve animal que llaman *Melino*, que es, según Plinio, una especie de cacerre que en lugar de lana trae vello de cubra: llaman la agora *Melida*, aunque se llama melido de los Strabon en Sardes. Los Indios tienen a los monederos d'essa por valerosa soldada. Estante los antiguos que aqui se halla muy abundante. Esta isla primero fue ocupada por los Tyrrhenos, después por los Carthagenses, a ellos les quitaron los Romanos que la ganaron hasta que d'ella los echaron los Sarracenos, y a ellos echaron d'ella los de Geros, finalmente tomada de los Piratas, quedó por los Pontíficos el gobierno de todo tanto a la jurisdicción de los Genoveses, y así está hoy oy día. Esta isla de símbre tan con el antiguo Leandro Alberto, y así d'el de los Comentarios de August. lo financia, que no se puede pedir mas d'ella.

EL REYNO NAPOLITANO.



TODO este Reyno se contiene agora entre el mar Adriatico y Tyberico, desde el río Teverny Flandes hasta el estuero de Nápoles: y contiene muchas provincias de Italia riquísimas y amenísimas, y son, parte de Lazio que llama Campaña de Roma, Campaña la ínter, que se dice, Tierra de Itebio, Lucania, que se dice Basilicata, la grande Grecia, o Apulia, Salernitano, o Tierra de Otranto, Apulia Piccola, o, Tierra de Bari, Apulia Grande, o, Puglia parva, y Apruzo, o, Abruzzo.

La ciudad que dio nombre al Reyno, es la dellosísimas ciudad de Nápoles: está cerca de la mar, y a las ruyas de dos collados amenísimos: tiene el ayre muy agradable y sano; la campaña muy alegre; y por esto en estos reynos

después acuden a ella los Príncipes y Caballeros no menos que antiguamente: por que cañados los Príncipes de este Reyno la mayor parte del año pasan en esta ciudad: y allí todos tienen palacios magníficos: como en ella: donde se viene a celebrar fiesta de Príncipes, Duques, Marqueses, Condes, Caballeros, Duqueses, Barones, y nobles, que pocas ciudades del mundo se pueden comparar con ella en tanto venicio noble como viene. La ciudad es muy grande, en su mar y collados amenísimos magníficamente edificada, y con consejo fortíssima, principalmente ante pocos años por mandado de Carolo V. cercada y fortificada. Edificó allí sagradas como santinas muy lindísimas y collosísimas, y diez fortísimas está inestables. Las estas entre las demás amplitudinas son, la del Duque Guacarnelli, y la del Príncipe Salernitano. Las en las de la ciudad son muy lindas y llanas. Ay quatro corras que llaman Siles, y Giberla Caposera, Nidank, Montana, y de S. Giorgio, adonde se juntan los Príncipes, Duques, y Marqueses, y las demás Ordenes a conferir de cosas publicas. Los castillos que tienen son, Castillo mayor, que se comenzó por Alfonso I. y el otro de gran obra, tanto que se puede contar con los fortísimos castillos de Europa: después es el castillo Caposera, el qual agora está separado para el comercio y para los negocios del imperio y de la ciudad: cerca Castillo del mar, un pequeño fuera de la ciudad, está en una peña cerca de mar, a diez millas de los antiguos Meguro: del qual el Castillo Santormal está en una roca junto a las murallas de la ciudad, los otros castillos muy fortificados por Carolo V. Fuera de las muras a la parte Austral está en la mar un baluarte grandísimo, que obra de vez y con grandísimo arroyo hecho, para mayor comercio y guarda del puerto, que está casi siempre lleno de naos, que acuden de todas partes del mundo. Tiene también Nápoles estuero de todo género de mercancías, al qual acuden en grandísimo número los ciudadanos de todo el Reyno.

Fuera de esta ciudad magníficísima está la campaña amenísima, y muy alegre, no sólo llena de las cosas necesarias a los hombres y animales, mas también de cosas para el contento y dleygo. Proveseniamos de todo género de panes, y de vino dellosísimos en abundancia, tanto que el que no lo quiere ver, no pueda fácilmente creer que haya una obra de tierra tanto de pan y de vino como aquí. Collados ay también en este territorio fortísimos, y llenos de muy nobles frutas, y algunos que a manera de Tibetico cercan las ans llanas son muy buenos para caza de venados. Ay tan bien al alrededor de Nápoles, muchas lindísimas, adonde se dan granados y otras árboles nobles de esta suerte, y donde se oye el sonido grandísimo de las concienas de los machados que por todas partes corren. Y por todo ay otros maravillosos que da de sí la abundancia de los ruyros, lavetas, y ruyros, ruyros, colas, &c. y para dezir en pocas palabras, mucho me parece por como queda lindera, hermosa y dleygo a diez y cinco millas en el camino humano, de la que que nadie se puede consultar, que antiguamente, como van oy día, fician pasar aquí la vida los hombres principales. Estas cosas son heredadas de Leandro: en el qual hallamos otras muchas, por que tan maravillosamente ha declarado esta ciudad, que no ay para que temer al lector a sero Audoit alguno. Con todo esto se halla el libello de Alexander Andrez de la guerra entre Philipe Rey de España y Paulo III. Summo Pontífice, del qual podrá el lector que con estas cosas no se contentará sacar cosas lindas de este Reyno: este libello está traducido en lengua italiana por Hieronymo Ruscello. También ha escrito las historias del Reyno Napolitano Juan Baptista Caraffa, Ponzano, y Pandolfo Colimatio: en las quales dicen muchas cosas de la situación de esta region. Gabriel Barrio ha declarado en su obra de Calabria, y Santholica Campaña.

M. ris H. dronicus sine Superi pars nunc Golfo di Venezia



Inferi maris

PARA

PARVA
SICUTIA PARVA

SICILIA.



O A Y historiados o Geographos de los antiguos que no hagan mención, y no sea declarado diligentemente esta isla, principalmente Strabon, Plinio, Solino, y otros. a esta llama Diodoro la mejor de todas las islas. Item Solino escribe que todo quanto ella produce al sol, o al ingenio del hombre, está cerca de las cosas que se juzgan por las mejores. Entre los modernos Valerio la describe desta manera:

Sicilia es infigne lo bre todas las otras islas, no sólo por la fertilidad (aunque por ella los antiguos la dedicaron a Ceres y a Baccho), la tuviéron tambien por granja de la ciudad de Roma) mas tambien por multitud y antigüedad de ciudades, y comodalidad de rios, y por memoria de cosas bien hechas, y por diuersas victorias de los Poetas y Romanos. En la ciudad de Plinio se cuentan sus villas **LXXIIII.** oy día se dice tener doze Obispos con diocesis muy grandes. Ocuparon la muchos años los Duques de Sicilia. Tambien fue acomoda y comoda de los Ingleses y Lecharingos, principalmente en aquel tiempo en que se hecían los aparatos de guerra contra Syria, y contra los Sarracenos. Al cabo vino a manos de los Reyes Aragoneses de España, y es de ellos hoy día. No ay isla que yo sepa en todo el mundo mas habida y ilustrada por los escritores de la Graga como Latinos, en parte por la noblez de la isla, en parte tambien por ocasion de los hechos memorables.

El que mas quisiere, vea a Benito Bordonio, que comprehende en un volume todas las islas del mundo, y a Leandro Alberto, a Domingo Negro, a Francisco Masuelicio, a Mario Arcio que la describe muy doctamente, y al cabo a Thomas Fazello Siculo, que la describe cumplidamente, en el qual hallaras tambien la descripción del monte **Atna:** de el qual monte ha hecho tambien un libro particular Pedro Bombo. Mira tambien las oraciones de Cicero in Verrem. Thucydides lib. 6. describe fundamente la origen y moradores desta isla. Hubero Golzio por las monedas ha referido de toda la antigüedad de Sicilia.

SARDEÑA.

HALLARAS muy linda descripción desta isla en Marfilino, tomada de Sigiswando Asquero Capurano Siculo. La mesma dicea Leandro Alberto, Benito Bordonio, Nicolas Leonon, allende de los antiguos escritores, entre los quales Plutarco tiene buenas cosas desta isla. Ella en el tiempo que andaron ay hizo el paraiso de los Romanos, allende por algun tiempo fue a los Sarracenos de los quales fue librada por los Pisanos. Mas agora juntamente con el Reyno de Sicilia está sujeta a España.

MALTA, antiguamente MELITA.

A Ella está descrita fundamente Quiraco Hedno en un librito particular que d'ella escribió. Ella fue conocida con la entrada de San Pablo, quando padeció una fraga. Pero estos años pasados fue tomada por el Turco quando abeyentado de aqui el nuevo poderosísimo de los Turcos, los Cavalleros Hospitalarios con valerosamente defendieron con honra y gloria immortal. Mira tambien a Fazello acerca desta isla.

ELBA, antiguamente ILVA.

ESTA isla está agora sujeta a los Duques de Toscana, y se ve fortificada con una formidable guerra contra los aliados de los Turcos. D'el mismo establecimiento en esta isla de Comendadores de San Esteban (como los de Hierusalén en Malta) sendo archob Coñre Medico, en el año de 1561, mira a Carlo Segundo en la guerra de Malta. Cuenta por los Geographos antiguos, tener esta isla mucho metal. Leandro escribe que oy día está llena de minas de hierro: el mismo dice tambien, que produce piedras yemas. Dice Marfilino que della se nos trae alambres de hierro.

CORFU, antiguamente CORCYRA.

ES isla del mar Adriatico de la jurisdicción de Venecia ay en ella una fortaleza muy buena del mismo nombre, que tiene presidio muy fuerte contra los Turcos. Describe la (después a parte los antiguos) Valeriano, Benito Bordonio, y N. Nicolao en sus observaciones Orientales, &c.

ZERBI.

EL estrago del campo de los Christianos que acaeció viniendo a esta isla en el año de 1546, lo ha hecho conocida. De su situación, y de quienes en goberna le tiene en Juan Leon Africano, lib. 4. de la descripción de Africa.

INSVLARVM ALIQVOT MARIS
MEDITERRANEI DESCRIPTIO



472

C A N D I A,

antiguamente

C R E T A.



CRETA agora se llama Candia: es mayor que Cypro, pero menor que Sicilia y Sardis, las quales solo son mayores que el gran todo de mar Mediterraneo: mas en nobleza y fertilidad no es menor que los de mar. Dizen los escritores antiguos que esta antigua creta con ciudades en la ciudad de Plinio se conocia entre de quarenta: pero oy dia, segun dice Bellonio, sono solamente tres de algun nombre o fama, que son, Candia, poblacion de Venecianos, de donde se llama la isla, Canza, y Alcarano. El resto de la isla es de quarenta y seys: mas pocas. Por toda ella ay mucho trigo, y por esto los mercaderes son grandes cogedores. No ay en ella un marzopale. Ni se cria en ella animal domestico. Haze esta isla ser muy conocida por todo el mundo el vino de la calidad

fino que llaman ellos Malvasia, y de aqui se lleva a todas partes del mundo. Dize Bellonio que los antiguos llamaron a este vino Praxinos. Voluciano cuenta que agora por Arado se dice Malvasia, señalando a vintenta, y añade que este genero de vid es la que se cria en Creta de Arado por ser mayor de la que cria, de donde se dicen antiguamente vides Aradas. Agora y mucha abundancia de cipressos para hacer naues. Dize Domingo Negro que estos son aqui muy altos, que en el campo esta mas linda la vista de las a. En esta isla vive un Labyrinto que llama Daxilo a la reynosa del de Egipto, segun dice Plinio. Y dice George Alexandro, Prebido de esta isla (esto se halla en Voluciano) que aun oy dia se hallan ratos del. Dice que en un monte llamado de los perros blanco, y se cria solamente al por ser comun ofrecido. La gata, que es toda el lugar, se de la mar con sus luz, y se cria en sus tablas los comederos de que no se puede alguno deshacerse. Con todo esto dice Pedro Bellonio, diligente observador de obras antiguas, y que ha visitado esta isla en muchos tiempos no uno mismo, que aqui vio antiguamente una ciudad, y no Labyrinto, porque alli se llama el vulgo de Creta lo qual es muy conforme a la verdad, como Plinio afirma que en su tiempo no se hallaba raso del. Pero quiero poner aqui la descripcion de este lugar llamado de Bellonio: Un lugar ay entre Grotto y Corrope, el qual como antiguamente parecia muy comodo para sacar piedras, los mercaderes hicieron alli una ciudad, de la qual como cada dia se sacaban muchas piedras, han fe hecho muchos caminos de donde se saca tierra, de tierra que quando vivo anda por la contera, en ella muchas ardores. Cerca del rio Larho es el lugar de Labyrinto en el qual para que vos pueda entrar, es necesario llamar a los habitantes de el lugar cercano, para que entre con candia. Y ay en el campo marzopales, que si no se guarda de ellos quando salen a volar, con las alas muestran las huellas. En el centro de la ciudad se hallan grandes monumentos de fierro de marzopales, y colidos los zapatos de ellos. Los paños de ellos quando estan de volar, no se apagan las paredes, ni se rasan en sus puz, mas alla se calgan de alguna luz, lo que acaban en meterse por las hendiduras de maderas. Hasta aqui es de Bellonio. Son partes historias de marzopales como la que aqui se llama Bellonio, mas parece mas esto curioso para hallar de Roma y de Roma y de Roma como el camino al puerto Triano me ay a vos las manos de hazer de mar, cuando primero alquilo de un barco para que me guie con una buena escudela. Esta fue antiguamente dedicada a Apolo, por que creyeron los antiguos que aqui sus nascido, y aqui se aun cruda, y esta en cretado. Bordenio dice que a la parte Septentrional de esta isla est un conuco grande por donde se ven montes, que tiene de largo 40. codos, y quatro de ancho, y se llama oy dia Sepulchro de Apolo, y que a la cabecera aun oy dia parece alli el mismo Epitaphio.

El gran Strabon que los mercaderes antiguamente usan el principio en la forma de navegar, como que en esta por todas partes cercados de mar, y de aqui se dice el resto de ellos, Creta es una isla. Han nacido los antiguos con muchas palabras y palabras en ellos mucha variedad, muchas plantas, muchas, y otros semejantes cosas de particularidad. de donde han nascido otros prescriben, *Creta con Grotto, Grotto con Corrope, Creta con Grotto, Grotto con Corrope, etc.* Y por esta los rios tambien S. Pablo. Pero tengo miedo que estas palabras que son con los Cretenses, con verdad agora quedara a muchas naciones, no dige a todas.

A esta isla le juro primero el poder Romano L. Cecilio Metello Cornico, en el año de fundada la ciudad de Roma de no. x. c. v. En otros tiempos despues fue de los Emperadores de Constantinopla. Después fue comprada a Bonifacio Monarca de Sicilia, por el qual fue vendida los Venecianos año de m. c. x. c. lxx. de donde se los quales aun oy dia es. Ha la declarado diligentemente en los antiguos libros. Entre los modernos Domingo Negro, Voluciano, Vadiano, Zinglero, y Berno Bordenio. Mas en muchos tiempos mayor que todos la describen Indico a Gualdo en su libro de Hierosolyma, y Bellonio en sus Obiseras cretas. Indico a Boggio mas cambios algunas cosas que pertenecen al conocimiento de ella en su *Repubblica Hierosolymitana*. La descripcion de esta isla dice el labor agradecido al noble varon y filosofo no solo de la Geographia, pero tambien en esta obra de todo genero de lindas, el Señor Francisco Saporano Veneciano.

SEPTENTRIO.

CANDIA

INSVLA.



ARCHIPELAGI INSVLARVM ALIQVOT DESCRIP.



MERIDIO.

SEPTENTRIO

MERIDIO

MILD

ALGUNAS ISLAS DEL ARCHIPIELAGO.



Esta es *Egea* (que agora se llama Archipiélago) y otras muchas islas, como son las *Cyclades*, *Sporades*, y otras muchas, de las quales prefertivamente en este pliego algunas de las principales. Como es *NiGROBONTA*, que antes se decía *Euboea*: cuya ciudad principal que antiguamente se decía *Calchis*, agora se llama por el mismo nombre de la isla, *Neoprocene*. Toda esta antiguamente estaba sujeta a los *Venecianos*, a los quales la conquistaron los *Turcos* cerca del año de M. CCC. LXII. Esta abunda de trigo, pan y vino, y en muy poca cantidad de su tierra produce principalmente de suadera que ha de hacerse y galena, segun lo dice el anacronico que se hizo de la sucesion. Los monederos (como casi en todas las islas de este mar) son restituidos de *Genoves* y *Turcos*, y cada nacion vió su lenguaje y religion. *NiGROBONTA*, antiguamente se decía *Naxos*, esta muy bien situada entre las fertiles montañas de vino. Algunos creen suer a que vino de oro, pero que no se halla por la parte de los monederos. Ay animales que llaman *Abisjos*, que como se panchala se dicen sacar los hombres, y muchos otros que se llama. Esta estubo antiguamente sujeta al noble varón Juan Quintero *Veneciano* de después estuvo debajo de un Duque Jacobo *Capito*, el qual echó della el *Turco Solimán*. Es habrada cada día de *Turcos* y *Italios*. *SANTORINI*, estas las que llaman los *arrogos* *Thera*, esta isla de la izquierda ha en el ombiligo se va haciendo caudal, y allí se hizo monedera, en que está la fortaleza *Suato*. Los monederos casi pasan la vida en pescar, y allí como las de mas debajo del *Turco*. *SERIO*, antiguamente *Chios*, toda está ocupada de arboles y montes, y es regada de muchas riberas. El vino que llaman *Anafio* (agora se dice *Mahasia*) dicen que de esta isla primeramente se pasó a *Candia*. El *ombiligo* se está en solo esta isla, y está la viene por toda Europa. Esta fue dada el Emperador de *Constantinopla* *Andrónico Palologo* a los de *Genoa*, por los quales la hizo gozarse hasta el año de M. CC. XV. en el qual año de la guita *Solimano* porotugues. Las riberas de esta isla son pobladas en hermosura y buen tallo mas que las de las otras islas. *RHODOS* quando su nombre antiguo. Tiene una ciudad del mismo nombre, muy fuerte, con un puerto harto seguro. Es consabido de esta isla con una flota grandissima del *Sol*, de 70. cédos en alto, la qual con un nombre de guerra, que todas las portuas, cuyo. Algunos *Egyptios*, en tiempo del Emperador *Constantino*, navegando de *Alexandria*, esta isla, y como otras estas tambien tienen pedagos esta flota de cuyo moral dicen que se cargaron 300.000.000. como la *Domina Negra*. Fue dada el Emperador de *Constantinopla* *Estanislao* los *Comendadores Hierosolimitanos*: los quales va herosolimito muchas veces la defendieron contra los *Turcos*, hasta el año de 1310. en el qual vendidos por mar y por tierra del *Solimán*, fueron colterridos a *Chart*, y se pasaron a *Malta*. Pudo ser para esta *Theodorico Adorno*. *STALIMENE*, se esta llamada antiguamente *Lemnos*. Para esta ha de leer lo que hemos puesto en la tabla de *Cypro*. *MELOS*, que antes se decía *Melos* en esta aguada de plata, y se halla la piedra que llaman *Sardienta*. *MARATHI*, se esta llamada los antiguos *Euboea*, tiene una ciudad del mismo nombre, capital con un castreño: en cuyo lugar está agora un castreño fortissimo. Está, como las de mas, debajo del *Turco*, aunque pertenecian en su lenguaje y religion antigua. *CERIGO* se llama *Cyphus* en los cimientos antiguos: tiene muchas portuas, mas no muy seguras y no de mar. Los monederos hablan Griego, y tienen la religion de los Griegos, aunque estan debajo del dominio de los *Venecianos*. *SERAPHTHO*, antiguamente se llamada *Carphos*, segun *Homerus*, *Capos*. De aqui se dice el mar *Carphos*. Esta llamada esta isla entre *Candia* y *Rhodo* casi todo el espacio de la una que de *Falera*. Tiene de circulo 2.000.000. o como parecia a otros, 2.000.000. mill pasos. Es alta y aspera. Dice *Eustachio* en sus *Comentarios* sobre *Homerus*, que en tiempos passados llamaron *Porphyra*, por la multitud de gran (en Griego *porphra*) que produce el mar venoso, como tambien llamaron *Troisole*, por quatro ciudades que construyeron. Pero mas copiosa historia hallara el *Atlas* en *Bordano*, y *Parosolia*, que ha hecho volar las particularas de las islas en lengua italiana.

C Y P R O.



CYPRUS se cuenta entre las mayores islas del mar Mediterraneo. Toda la figura de la isla es por una parte mas larga. La ciudad metropolitana y Real d'ellas es Nicosia. Ay otra dicha Famagosta, ciudad nobilissima, y donde está la conuencacion de toda la isla, non por el puerto y portorreyo. No es menor que qualquiera de las otras islas, por que non es abundancia de arroyos, y de vino, y pan blanco. Aun tambien en ella mouen de cobre, aunque sacra el vino, y hierrense de cobre que sirve en las medicinas. Halla se en ella la villa Sibola, de que se tiene el nombre. Es tambien fertil de uino que se puede poner con el de Candia. De pelos de cabras hacen un paño que agora se llama charoloso. Muchas cosas embia ella a las otras naciones, no sin mucha ganancia.

No tienen mucha necesidad de estas aguas, pero el ayre tiene mal sabor. Toda esta isla dáda a desleyes, las aragonesas non son muy diligentes de sembrarlas. Es tan fertil que antiguamente se decía Masora, que quiere decir, bien conuencida, y non della algunas, que por ello se ayu crydo ser dedicada a Venos. Tiene la isla de ancho 400. mil pasos, de largo 200. mil pasos, refugios de bestias. Los Venecianos la poseen por herencia, y la gouernan por Alcalde. Escribe Daxeloso Sicolo que en esta isla vno mueren ciudades antiguas, y en cada vna una la Rey, los quales todos reconocian al Rey de Persia: las villas mas cercanas tambien fueron cada vna a su Rey.

Pero para que mas claro se vea la fertilidad de esta isla, dara contemos poner aqui el elogio de Ann. Martellano, el qual cuenta estas cosas en su descripcion: Cypros es tan fertil y abundante de todas cosas, que no teniendo necesidad de alguna ayuda estrangeras, con sus propias y naturales fuerzas puede edificarse una villa de síde las ciudades y cerenas, basta las altas velas y armada de todos sus instrumentos poner la en el mar. Tambien Sotro Raso dáta otra de la Cypros afirmando de mas fidelidad lo por boca del pueblo Romano para que la ocupa síde, de tanto que hemos alcanzado el derecho de esta isla non por guerra que por testamento. Pero este, o Raso, no es precioso si la vida (como dize) de la verdad de Roma.

A esta isla ayran non sin oficio entre los antiguos, Strabon, Meis, y los demás Geographos. Entre los modernos es Benito Bordeno en su obra insular, Valiano, Pto II. Pona, Domingo Negro, Sabellon, Volcaniano, y muy bien Jacobo Ziegler.

STALIMENE, antiguamente LEMNOS.



LEMNOS es isla del Archipiélago, entre el Chersoneso de Thracia y Achaia montes de Macedonia. está en frente de Thracia. Fue antiguamente noble por la oficina de Volcano, quanto por la tierra que della se saca que se dice Lemnos non es muy conocida. Es llamada agora por los Italianos y Turcos Stalimene. Tiene de ancho (según dice Bordeno) non con otros pasos. Si se compara con las islas vecinas, por las llama. Dice Belfonio que llama el Oceanus en sus orillas, pero antes d' Medoia y Pontico: muchu menor, y mas fertil.

Las ciudades de ella antiguamente son Myrthara, y Ephestus, esta agora está toda desamparada y se llama Cochinos la otra agora es villa de poco nombre, está tirada en la península con mucho de tierra anexada a la isla, y esta se llama agora Lemno. Dice Plinio que vno en ella un Labirinto el mismo de losos de Egipto, y q' oren su tiempo non está ni otro del. Pero Belfonio con diligencia buscando rastro del, no le pareció aver hallado alguno, y afirma no aver hallado entre los raxales quien le mostrara non de algunas razones del. El mismo dize que non ay en ella 10000. villas. La tierra que antiguamente se decía Ephestus y Lemnos, agora se llama Siglira agora non es ya, como antiguamente, no se esta sin aparato de superfluo, y esto cada año a vno de Agosto, y no en otro tiempo, por que está vedado lo pena de la vida, que nadie en tierra ni publicamente vaya alla para caçar. El lugar donde se saca, se llama Monte de Volcano. Los ganados de hierbas, Espinacery pueros, con que ayu abundancia, non son que ordinarios y aparato se saca la tierra que llaman Lemno, y otras particularidades de esta isla se pueden ver en el lib. quinto de las Observaciones de P. Belfonio. Tiene tambien Mambrio en sus Comentarios sobre Dioscoridos, una diligente descripción de la tierra Siglira y del Rio de sierra de la tierra, sacado de las cartas de Albasario a Argorio Buzagato. Pueden tambien verse sacos d' esto el Historiographo o Itinerario Byzantino de Plagon Paricio.



G R E C I A.



Grecia, que antiguamente fue crono-madre de todas las buenas doctrinas, de quien que fue epulenta y rica, y que por su virtud se enriquecaba antiguamente gran parte del Orbe, en nuestros tiempos ha venido a ser un tanto (así lo reputar todo lo fuerte y el tiempo) que no tiene ya nada que no se le haya o al yugo de los Turcos, o a la servidumbre de los Venecianos, o que no este de babilonia de ruinas. El Turco posee la mayor parte. Los Venecianos solamente poseen en ella algunas islas. Los que estas debidos de los Venecianos parecen tener mejor parte de quanto a la Religión, que los que estas debidos del Turco. Y así como los que estas debidos de los Turcos, imitan sus costumbres, así los que estas debidos de los Venecianos, siguen las costumbres.

En estas ciudades de granometría, que en toda Grecia no se halla una ciudad alguna, ni se les da nada por ciudades segun a sus hijos, y todos hablan lenguaje con uno, por dello el tiempo, aunque vios mas algunas que son con todo esto otras e más si lenguas con el antiguo Griego, que el de los Italianos con el antiguo Latin. Los que moran en las ciudades segun a Venecia hablan Griego y Italiano, pero los que fueren de las ciudades moran, solamente hablan Griego. Y los que habitan en las que estas debidos del Turco, hablan Griego y Turco, como los alemanes no hablan sino Griego. Tienen tambien algunas como tiran antiguamente, de sus lenguas vulgares, por que los hombres de una provincia hablan mejor que los de la otra; y así se ve en ellos lo que vemos en otras partes de Europa, que el vado de tierra del lenguaje malo (y lo que se llama) del otro, tanto que aun los mismos en Constantinopla se burlan de la mala pronunciacion de los franceses, por la diversidad de los acentos en que no concuerdan con ellos de la misma manera que el Italiano que habla Toscano, y el frances que habla lengua francés, y el Español que habla Castellano, desprecian a todas las demas lenguas de su tierra, y se ríen de ellas.

Para defender generalmente las manzanas de vias de todos los monederos, me parecia bueno distinguir las badagas y ciudades de los de mas vulgares o plebeyos y hombres de baja suerte por que los que son mas ricos y querir ser mas ricos, se ven vestidos como los principes a quienes estas figuras, de fuerte que los que estas sujetos a los Venecianos usan el vestido de los Venecianos, y los que estas debidos de los Turcos, usan el habito de los de los Turcos. Pero la de mas gente, se qualquiera justillos que este, así en la tierra obran como en la isla, guarda algo, hasta aqui, de su antiguedad por que los mas así como ciudades en el cabodrión, y de la figura de la parte de la cabeza triangular, y vias muy bonitas grandes y dobladas. Los de las islas casi todos usan un mismo exercicio de religion, vios medros otros y lugar de exercicio. Los mas a vios de los Turcos usan poco manejo, ni se sirven de platos, pero un tanto de ellos usan colchones de lana. Todos aborrecen el vino mezclado con agua, y hasta oy día guardan el antiguo modo de bever, primeramente los Cretenses como en esta dicitura de los Alemanes, que ellos bevan con grandes vasos, pero los Griegos se bevan en vasos pequeños, desde que se dice con oy día, como antiguamente se dice, Greet, por, emborrachar. Y por que en el bever guardan ciertas leyes, no las quisiera contar. Lo primero, fíenle de mosta muy buena y buena a beber, mas pasando el orden, tanto que el vino bevan fuera de la orden que es, no le usando por orden de vino, se ríen y ríen con por muy mal criado. y el que así aparta de fuerza para cohar de bever, como el juro, y solo el solo a todos por orden. En estas borrachas vios vios pequeños, sin que se pueda tener, de manera que no se puede dar de la mano; y lo bevan todo sin dar nada de vino. Y algunas veces se propocion a beber como los Alemanes, y algunos se abracan vios otros, y se ríen los mismos y se las bevan, y las llegan a la fuerza, y después se bevan al carrillo, a la de las ya la fuerza, mas algunos no guardan orden en beber. Y por que bevan este vino fortissimo a mugas pequeñas, y del se acuerdan mucho, siempre tienen apretado un cantaro lleno de agua, y se bevan grandes golpes de agua para con un a refrescarlo, por que de esta manera no pueden estar la sed. Las mugas no las podemos a las bonachetas. Aquel mugas modo de los Estancos de llevar las defensas, con oy día se vios por toda Grecia, y en las regiones que con ella concuerdan mejor se encuentran; y en ellas llamo cuentan los lueros y veredas del dicituro, como respondiendo de la fuerza hasta después del alma, &c. Ellos es de la palido agua del lib. 1. de las Observaciones de Pedro Bellio, en el qual hallamos mas.

Entre los antepasados han aficido esta region Sebaste y Mala, pero sobre todos mas diligenciamos Panfaza. Entre los modernos Nicolas Gerbelo, y Wally Lazo, el qual como tambien con un Anton Vazario, O belpo Agron, que la ha pasado toda, y saca a luz de aqui apoco sus su descripción de sus mares, y con vocablos mas precisos. A ellos se puede añadir el Medico de Romano de Hugo Pasallo, y las Observaciones Observadas de N. Nicolás, y Andrus Theon, Pedro Bellio, &c. Pedro Gilio dignissimo manera de las de la ciudad de Constantinopla y Appano &c. &c. de las vias mas cosas que pueden a procechar a la descripción de Thracia.



I L L Y R I C O .



ILLYRICO, o, como otros la llaman, Illyri, es según algunas la ribera del mar Adriatico, otros de Italia. En finilar los terminos de ella no todos concuerdan. Por que Plinio la comprehende entre los mar Arvia y Tirra. Pero Ptolemeo la divide por las riberas maritimas desde Illiria hasta las costas de Macedonia: las partes occidentales estende hasta Pannonia y Moesia la Alta. Pomponio Mela describe muchas en ayora caribica Dronio Tir Alexandro arroja a Illyra toda la costa del mar Adriatico desde Turgetto hasta los montes Caravatos, y poetas que hablan de ellos de Dardanos, por que Mela cuenta al Danubio entre sus rios. tambien en el lib. 9. de la Geographia dice que son venanos de Macedonia y Thracia. Pero mas que todos alarga los terminos de esta region Appiano Alexandrino, por que dice de ella lo siguiente: Los Griegos entendian ser Illycos los que vivian en las habiaciones desde los Chaones y Therpsos, encima de Macedonia y Thracia, hasta el mar Illyro, por que esto es el lugar de toda esta provincia. El anchico el estado de la Macedonia y montes de Tracia hasta las Partes, y sea Ionico, y hasta el oppido de los Alpes, que contiene cinco jornadas, &c. Y el mismo dice despues: Pero los Romanos no solamente a ellos, mas tambien a los Perones, Abos, Noricos, y Mylos que habitan en Europa, y a todos los venanos de ellos, que se profesan a la dextra navegando por el Illyro, los distinguen como a los Helenos de los Griegos, y los llaman a parte por su propria voz, pero con vocablo comun los usan a todos por Illycos. Por que desde el nacimiento del Illyro hasta el mar Ponico quisieron ser Illycos. Esto dice Julio Appiano. Y tambien Suetonio en la vida de Tibero Caesar dice que le llamaban todo lo que es dicho.

San Ruffo, que vivio en tiempos del Emperador Valentiniano, cuenta a y. provincias: a saber dos de Norico, dos de Pannonia, Valera, Sasia, Dalmata, Moesia, dos de Dacia, Macedonia, Thracia Achia, Epiros dos, Panathly Cris.

Esciben los autores que ellos toman el nombre de Illyrio, hijo de Polyphemo, otro dice que de Illyrio, hijo de Cadmo, fueron así llamados. Seraban estimo que toda la costa maritima de Illyrico con las islas vecinas está poblada de pueblos como ellos, siendo la que está encima de ella la costa de Italia sin parcer. La costa de Illyrio es subida como la alta, y fértil de buenos frutos, adonada de olivos y viñas, salvo que algunos lugares son muy alperos. La region que está situada encima de ella, es toda montañosa, fría y húmeda, principalmente la que va al Septentrion. Los moradores de ella antiguamente fueron muy grandes valerosos, pero oy día son muy pocos mas muchos habian comenzado a ser los de mediana, e hicieron de castas, salvo algunas ciudades de la ribera, en que viven en poco mas corromidos. Entre estas es la principal Ragusa, que antiguamente se decía Epiaduro, ciudad oy día noble por su de tirra y Republica, antiguamente libre, agora tributaria del Turco, y por esto segun dice Nicolo Nicolai en las Observaciones que cada año a los Otomanos, año o o. deados de ois.

Esto se dicho en general de Illyrico, agora diremos de ella susfi tabla, que no contiene a todo Illyrico segun las descripciones de los autores, sino de Pinar: pero en esta tabla son contenidas, Hliria, Slavonia, Dalmata, Bosnia, Caribata, y parte de Carniola, y de Siria. Casi todas pagan tributo al Reyno de Hungria, salvo algunas pocas maritimas, que son de los Venecianos. El Turco ha sugetado a su dominio no la menor parte de ella. Estas regiones casi todas estan deboradas en sus riberas por ciudades que en este nuestro Theatro tienen, y por esto no tenemos memoria de hablar aqui de ella. Solo quiero añadir esto de Siria: a saber que esta region profiere aquella gente tan apasionada de lampirones, y se hallan tan grandes que les quitan la habla, y lo es que con (segun cuenta Aviano por oy dia) los ve a los espaldas como un haz por que no se oyeen al viento. No obstante, no sin admiracion vimos en Pristabio un hombre al qual el viento le corrucaba desde las orejas, y call le tenia tan ancho como los ombros, y le llegaba casi al pecho. La causa de esto lampirones dicen ser el agua, y el agua que beven los naturales. Viera un mar cerca de los Illyros en Dronio Negro, Volcanario, Ludonico Vergano, en la obra cosmographica de Muziero. Item en el libro de las Noticias. Lazaro Chalon de los tambien ha dicho algunas cosas dignas de ser sabidas acerca de la Hungria. En todo esto mucho se habla lengua Slavonica, salvo los que concuerdan con Alemanas. La qual lengua Slavonica (para decir algo brevemente de ella) de algunos es llamada PPrindible los Latinos entenden que se llama Illyrica y sin oy día se estende muy mucho, por que se vea que llega desde el mar Adriatico hasta el Oceano Septentrional: por que la vian los Illyros, Dalmatas, Bosnianos, Mozasos, Bohemos, Lufanos, Silesios, Polacos, Letuanos, Pruthanos, los montanos de Sarmatians, y los Rusos, que tienen el mundo largo y ancho, Bulgaria, y otras muchas regiones vecinas, casi hasta Constantinopla, tanto que aun entre los Turcos es muy usada.



IOAN. SAMBUCVS
DILECTO SVVS
Filius hic sicut et ille pro
regno suo imperium in
se habuit. Sed ille
non solum in seipso
sed et in aliis imperium
habuit. Quia ille non
solum in seipso sed et
in aliis imperium habuit.
Et non solum in seipso
sed et in aliis imperium
habuit. Et non solum in
seipso sed et in aliis
imperium habuit.



VIA propuesto, según lo prometí en la pro-
facion d'esta obra, presentar de cada region
vna sola tabla, y essa, quanto possible fuere,
cumplidissima: y por esso, como me embias-
se el ilustrissime varon Ioan Sambuco vna
tabla mas cumplida d'esta Region, para me-
ter en esta nuestra obra, estava determinado de echar la otra
fuera: pero como da contento algunas vezes, entender diuer-
sos pareceres acerca de vna cosa; assi tengo persuadido que
no sera sin prouecho, veer diuersas descripciones de vna Re-
gion de diuersos authores. Y por que no descassen los estu-
diantes en esta postrera edicion lo que auian tenido en la
primera; me parecio dexar tambien esta tabla: y ten-
go entendido, no sera ingrato a los que estu-
dian Geographia, añadir la aqui
por cosa impertinente.



SCHLAVONIAE, CROATIAE, CARNIAE ISTHMI, BOSNIAE, FINITIMARVMQVE
 REGIONVM NOVA DESCRIPTIO, AVCTORI AVGVSTINO HIRSVOGELIO.

CARINTHIAE DVCATVS, ET GORITIAE PALATINATVS, WOLF. LAZIO



HUNGRIA.



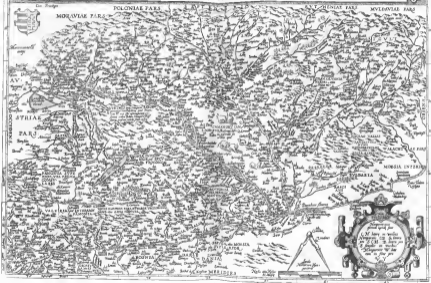
HUNGRIA (la qual consta tener el nombre de los populos que en ella habitan Hunnos o Hungaros, que toren fu origen de Scythia) ocupa las Pannonias, y otra el Danubio a lo largo, y casi toda la region de Dacia. Al Mediodia toma principio el Ister: al Septentrion se termina con Los Sarmatas que llamanos Polonos, y los Getas que llamamos Walschos, al Poniente con los Austros, antiguamente cabeca de Pannonia la Almal Leuans es: a Myfia, que agora llaman Rhetana. Danubio es el mayor de toda Europa pasa por medio d'ella, y la parte en partes de aquende y allende d'el no.

La de aquende es aquella en que antiguamente estaban las Pannonias, esta se aparta de la Hungria de allende por el Danubio, de Austria y Norica por las rayas d'el monte Caucio (que assi se dexa antiguamente) de Slavonia por el rio Drava, de Bosnia y Rascia por el rio Sava. d'esta Hungria de aquende es cabeca Buda, y es corte Real. Las ciudades mas principales d'ella son, Alba Real, noble por la coronacion y enterramiento de los Reyes: Szegedin, ciudad metropolitana: Qyinquacsiensis, Cathedra Obispal: y mas, Soprono, Tormano, y Sabaria de Sant Martin, y Sinden parais de S. Hieronymo. Ay en ella muchos rios nobles. Tiene dos lagos muy nobles, Balaton y Fertou. A esta Hungria en pasando el Drava esta anexa Slavonia, antiguamente parte de Pannonia la Alta, que esta situada entre el Sava y Drava: pero pasa muy mas adelante que el Sava, y se alarga hasta el rio Hura (que assi se llama agora) adon de comienza Croatia. Despues d'ella sigue Dalmacia por la costa del mar Adriatico: cuya parte pertenece al Venetiano, y parte al Turco; la menor parte es de el Rey de Hungria; los lugares mediterraneos ocupan los Bohemios y Rascianos, que fueron antiguamente Mosas los Altos. La cabeca de Slavonia Zagreb, de Croatia la agora Brijun, antes lo era Fiume. La Hungria allende d'el Danubio, por los montes Carpatios, que comienzan enora de Polonia, y se estiendo con gran buelta hasta la ribera d'el mar Euxino, es a parais de Moesia, Silesia, Polonia, y de Rusia, hasta el lugar en que esta la region que llamamos Maromaria. alli ya otros montes y sierras que van desde este lugar hacia a Serciano, la aparen de Transilvania y de Walachia Transilpina. Por medio d'esta Hungria de allende pasa el rio Tibisco, que es de mucha peña, y nace en los montes Maromarios. Esta Hungria tiene ciudades muy nobles; al Septentrion a Posonio, Timisau, &c. pero al Mediodia a Colocza, Bacia, Segedino, &c. allende d'el Tibisco, Varadino, Dedracno, &c. con las minas de oro y plata. Serciano, en que aun oy dia parecen rastros de la peme que antiguamente edifico Traiano el Emperador, y otras cosas, que la brevedad historica agora no consente contar se mas largamente.

Los moradores van la lengua Scythica, que es diferente de todas las confines. No tiene que dar ventaja a ninguna region de la tierra, en fuerza de hombres, en fertilidad de ganados, en fertilidad d'el suelo, ni en abundancia de metales: en fertilidad d'el ayre, y hermosura de suso justamente se puede profetizar a todas las regiones d'el orbe. La tierra esta dotada por naturaleza de abundancia de todas cosas: d'ella se saca oro, plata, sal, pedernil, y colores: es pujante de panes, pastos, legumbres, y de abundancia de mangana. Ni los sielos abundancia de peces de los rios, ni cobre hecho: en los mas rios se halla muy buena raudera de oro: y aun de las vides plantadas en suelo que tiene oro, algunas veces cogen oro.

Estas cosas son d'el opusculo de Eusebio Broderith, y de las Decadas de las cosas Hungaricas de Antonio Bonfinio: los quales el studioso lector podra leer. Vea tambien los Comentarios Historicos de Herbersteinio, a Madras de Mechow acerca de los Sarmatas; a Cuspaniano en su Austria, y a Munstero. Mas vea sobre todas a Pedro Ramano en su compendio de las cosas Hungaricas. Eficualo tambien George Vornbero vn opusculo de las maravillosas aguas de Hungria.

IVNGARIAE DESCRIPTIO, WOLFGANGO LAZIO AVCT. I





PARESCIO ME bien añadir aqui esta otra descripción de Hungría mas cumplida, segun afirma el muy noble Varon Ioan Sambuco natural d'ella (por que cada vno como con verdad dize Plinio en su historia natural, declarara bien las situaciones de que tiene su

origen) y esto es fuera de lo que propuse, que era dar sola vna tabla de cada region. Mas como juzgue ni la vna ni la otra ser harto cumplida para la dignidad de la tierra, tuue por bien poner las aqui entrambas en este nuestro Theatro. Vera el que las cotejare, que algunas vezes diffieren en situaciones de lugares, y en sus doblegadas corrientes, y no por esso luego ha de quitar alguno la verdad de la Geographia, mas tenga el parecer d'ella que con mucha razon tiene Strabon de las historias: por que el no juzga que luego se ayan de desechar, si los que las escriuen, no acuerdan en las descripciones de los lugares; pero enseña que antes por esta diuersidad se pueden concertar todas las diuersidades de las historias. Situanse pues los estu-

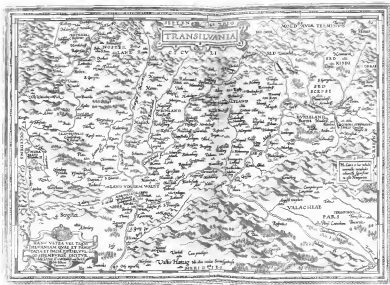
diantes o de la vna qual quisieren, o de entrambas;

por que en su fauor damos lo que podemos,
quando no podemos lo que queremos.

Formis Francisci B. Caroli
Archiduci Maximilian II.
Imper. Romanorum.



VNGARIAE LOCA PRAECIPVA RE-
CENS EMENDATA ATQVE EDITA.
PER IOANNEM SAMBOVICVM PANNONIVM.
IMP. M. HISTORICVM. 1578



HANC VITAM VEL TANTO
 TITULUM QVAE ET PLAGA
 DACIA ET DACIA SPHILVLA
 QD FERREVSQVE DICTVS
 AD VITAM QVAE VITAM
 QVAE VITAM

Hic sunt loci quos
 in hoc Regno
 in hoc Regno

EL REYNO DE P O L O N I A,



POLONIA, que así se llama de la llanura de la tierra, que ellos en su lenguaje se en-
cy da *Illyria Pol.*, es region muy grande. A Polonia llega a Schlesia, y con-
tinua con los Hungaros, Bohemos, y Pruthos. Distinge en Mayor y Menor.
La Mayor se llama la que está al Septentrion, y tiene por lagunas mas principales
a Gucias y Poshana. Menor llama la que es al Mediodia, y tiene la ciudad
notable de Cracovia, situada al principio del río Vistula, que parte la region por
medio. Las demas ciudades son de poco momento. Compuenan casi todas las
casas de piedra finoal, pero a muchos de ellas van acobalando Elmado de esta re-
gion en lagunas, y de mucho bosque. La bebida de la gente es cerveza. Viven
muy poco vino, ni saben cultivar viñas. En la guerra son muy valerosos a co-
ntra los. La tierra es fértil de las de mas costumbres en se ha ganado mayor y mascho trigo de trigo. Tiene aban-
danza de miel. Tambien tiene mucha lana tal que se saca de la tierra. Tiene tambien mucha de metal en las
cambias de los montes, que por los montes se llaman Tarn, y tambien y piedra azufre. Cracovia está
que los Hungaros llaman a los Polacos *Lodis*, de Loda su padre.

Debajo del Reyno de Polonia se obran Lithuania, Samogitia, Masovia, Volinia, Podolia, y Ruffia que
tiene por soberano a un Príncipe, tambien la llaman al genero *Ruthenos*, mas cada Prusia, tal es aquella
parte que tiene proprio Duque. Afade de Lewow, que qual Rey de Polonia en el año de 1570 como debaxo
de la protección de su hijo qual Príncipe de los Moldavos.

LITHUANIA por gran parte es lagunas, y de muchos bosques, y por esto es difícil de la entrada en
ella, y de pocos se conquistada, por que está todo en agua pero de yrbano se puede mejor comenzar con ellos,
por que quando las aguas y rios se sacan a muy fuerte tempe helados, y se venen de mense, entonces puen-
dan pasar las mercaderias por todo. Lithuania ha pocas ciudades y pocas villas, y es poco poblada. La
habienda de los moradores es en ganados, en piedra preciosa de diversos fines, de que tiene mucha abundancia
la region, y tambien de cera y miel. No tienen vino de diversi. Esta region es un genero de animales que los
Lithuanos llaman *Elifantes*, los naturales de esta tierra saben los Animales *Pf.* azer veyen vno de ellos en Elm
berro en el Año 1570. De aqui se tambien a qual animal que los Lithuanos llaman *elias*, los *Alcoranos* *Alasch*.
El lenguaje de esta gente es Slavonico como el de los Polacos. Cabeza de la region es Vithavaiat, Obisqual,
un grande conde Cracovia, aunque las casas en ella no están pagadas mas que en otra, masay en otras colas
frances y humanas como en las otras. Toda la moneda que en muchos términos se llama *Pf.* *elias*, de la qual en
las impresiones de Alemania la llaman, y en las regiones Belgicas tambien se hace casi todo el comercio de
los edificios, si publicos como particular, y un gran parte del comercio de esta, se cobra en estas piezas, y
viene a nosotros por el río Balico y Germanico.

SAMOGITIA aunque tiene en su lengua Tierra bacia tiene gente de grande y hermosa fuerza, aunque sil-
vosa y de muchas colinas, mas viven muy felices. A ella llaman los Rusos *Sawoz Agenda*. Aquí no ay vino de
culta principal, sino de chofia. Edifican de madera y de valas, comienzan el edificio archo por abaxo, y
cerro va subiendo poco a poco, se va tambien estrechando, en casi hechura de cono o yelmo. En lo alto tiene
sola una ventana, que desde arriba da luz, debajo de la qual está el fuego, en que se guisan las viandas. En
esta casa edifican a sus personas y a sus ganados, sus ranchos, sus ranchos, sus ranchos, sus ranchos, y todo
el mundo. El río Suda en su obra de la habienda de Alemania, que los moradores de Samogitia tienen su
origen de los Samovos y por esto aunque está sujeto al Rey de Polonia, los Samovos se guardan de al. Impe-
rio, al menos que pertenecen al conde Samovos.

MASOVIA es feudal de los Reyes de Polonia, Metropoli de esta es Varsovia, donde se hace muy buena
medora un genero de buena hechura de miel, &c.

VOLINIA provincia es abundante de todas cosas por la fertilidad de la tierra, y tiene muchas ciuda-
des y castillos.

PODOLIA tiene la tierra muy fértil, que la tierra por el espacio de dos dias estáse tanto que cubre una por-
tuga y aun cubre el grado de diez en lugares de mucha o hierro en poca medida mas. Tiene tambien mucha
cantidad de miel. La ciudad principal de la es *Campesera*.

RUFIA abunda de ganados, bueyes, y gregos de ovejas, y de pellejos muy preciosos. Viven bebida hecha
de miel, y sacan de ella vino de Panatonia, Modestia, y Valachia. La ciudad metropolitana de esta es *Campesera*,
llaman la los Lithuanos *Dravir*.

MOZAVIA es parte de Valachia. Su ciudad mas opulenta es Suda, en val que se llama. Los con-
dotes de ella son ciudades y feudos y muy bellas, y por esto siempre abunda en el comercio a los Transilvanos.
Como un genero de sus colinas está entre los de Thracia, segun se ve en las de esta nobleza, así dicen que
los Despuces de Moldavia son oy día mandan guerra a sus años en sus años en sus años, por que no se
pueda dar de los mejores lugares y sus enclavados los agnos que no se han en la Roma. Reinado
es su Samogitia de los herijos. Hallan mas colas de estas regiones en Madras de Machos, en su libello de
la Samovos, y en Alberto Cracovia en la descripción de Valachia, en Benito de las cosas Hungaras,
pero mejor que todas las describe Martin Cracovia en sus Cosas de Polonia, y Sigisfredo de Herber-
ber en las Cosas de los Moldavos de una a Sebast. Mas fino, tambien Cracovia hace mención de Juan
Dagosto, que edifico la habienda de Polonia, pero añade que no se halla impreso.



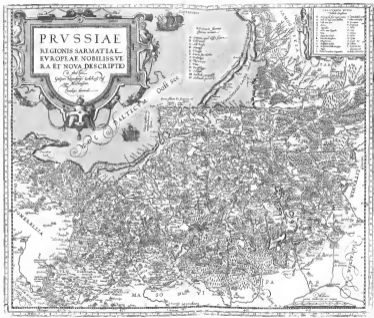
Tabula Iberica Geographica

Iberica Tabula

OCCIDENTA

ORIENTA

POLONIAE
Professionibus
Geographicae,
Astronomicae,
Mathematicae,
et Physicis



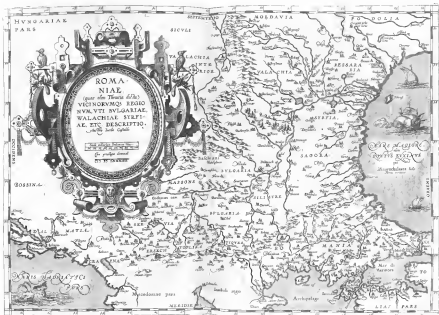
R O M A N I A .



A que agora se llama Romania, llamaron los antiguos Thracia. Fue antiguamente region amplissima, y muy ancha la qual venia al Levante el mar Euxino, y el Proponte; al Mediodia el mar Aegeo, al Poniente a Macedonia y Pannonia; al Septentrion el monte Hemo, y a las Moesias. Region es que ni tiene agradable cielo ni suelo, y (sino es adonde llega a la mar) estéril y fria. Ptolomeo la divide en treze

Alcaldías: a saber, en la Bennisica, Bessica, Canica, Coelestica, Corpislica, Drosica, Médica, Samaica, Sapaica, Sardica, Sellenica, Urbana, y Videssica. Los mas modernos la dividen en estas seys provincias, en Europa, Hamimonto, Moesia segunda (que es la Baja) Rhodope, Scythia, y Thracia la que propriamente assi se llama. Despues con vn vocablo ha sido llamada Romania, y assi se llama toda ella aun oy dia. Con todo esto entiendo que cerca de Byzancio los Turcos la llaman Galata. adóde está tambien agora Galata villera, la qual los nuestros llaman Pera, los antiguos Cuerno Byzantino. Los montes celebres d' esta region son, Hemo, Rhodope, Orbelo, Pango, y otros. Rios son, el Hebro, Nesso, Melasy Strymon segun algunos, por que otros arábu yen este postrero a Macedonia. Las ciudades nobles d' ella son; Abdera, Apolonia, Phanopoli, Selybria, Debelto, Heracia, Lyfimachia, y la por todos siglos illustrissima Byzancio, assi llamada de Byza su fundador, la qual despues por el Emperador Constantino ensanchada y firmada, fue llamada Constantinopla, y oy dia con vocablo abreviado y corruto Stambol. Esta oy dia, como tambien antiguamente, tiene el lugar mas digno entre sus ciudades; y luego Hadriano pla, en vulgar Anderno poli. Despues d' esta Sophia, y otras. Tiene tambien esta region cabe si vn Cheronezo, o casi-illa, que es llamada Thracia. Aqui está tambien la ciudad Callipoli; y Scito muy noble por los amores de Leandro.

Las islas vecinas a Thracia estan en el mar Aegeo; y son Samothracia, que agora se dice Samodrachi; y la que Ptolomeo llama Thalaissia, por otros llamada Thasso, y aun oy dia tiene rastro d' este nombre; por que los modernos la llaman Tasso. En el Proponte está Praconneso, o, Elphonneso; esta tambien ha sido por algunos llamada Neuris; agora los Turcos y Griegos la llaman Marmora. Junto a lo estrecho de Constantinopla estan las islas Cyaneas, celebradas por los Poetas, los quales dixeron que antiguamente eran mouibles; y fingian a su modo hechas si ables y fixas, por la nauigacion de los Argonautas. Allende de los Geographos antiguos, Ptolomeo, Strabon, Plinio y Pomponio, se han de leer tambien acerca d' esta region los mas modernos. Primeramente los Comentarios de las cosas Griegas de Lazio; y Bellonio en sus Observaciones. La ciudad de Constantinopla ha declarado diligentissimamente Pedro Gyllio. Por espíritu fatal se puede dezir auer nascido esta ciudad para ser cabeça de Reynos; y que en algun tiempo fue llamada Nueva Roma, y su region oy dia es llamada Romania; de suerte que no sin espíritu prophético antiguamente aya cantado aquel poeta insignie, ROMA TVVM NOMEN TERRIS FATALE REGENDIS. Tu nombre, o Roma, es fatal para regir tierras.



S C A N D I A, o REGIONES SEPTENTRIONALES.



Esta tabla contiene casi todo el modo Septentrional del orbis conocido; y primeramente la Península o esta Isla, a los arroyos mal conocida de baxo de los montes de Scandia, Scandinavia, Baltia, y Baltia, a la qual por su grandeza llaman Oro del norte de la tierra, y tambien la llaman por otros nombres, Tierra y rayos de las gunas. Comprehen de esta parte nuestro siglo esta península tres Reynos, a saber Noruegia, Suecia, Gotsia, y parte del Reyno Danico; y otros muchos principados, como son Gothia, Frieslandia, Finlandia, Lapponia, &c. cuyas descripciones particularmente pondremos aqui facidas de Jacobo Zeiglero.

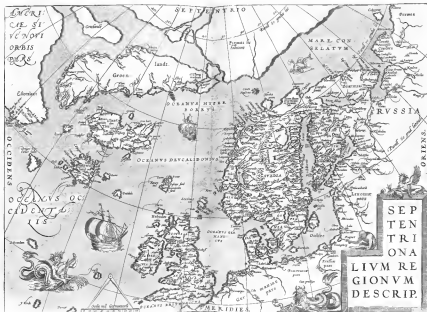
N O R U E G I A, quiere decir, Tierra o via del norte. Fue Reyno este por algun tiempo muy floreciente, y muy imperio sobre Dania, Suecia, y las islas que estan cerca della, hasta que el Imperio desconfiado fue administrado por sucesion de germanos. Despues con consentimiento de los Grandes fue hecho Viceroy, para que se facieran los Reyes por election, y tal es el poder de los Danos. Ellos no solo les piden las codices legamos y muy buenas tolerables, mas aun conseruan todos los privilegios, los pafes a Dania. Aun asi a esta diferencia, la qual tal de los lugares por que Dania tiene en su poder todas las navegaciones Norueganas; alli no puede ir la mar, ni hacer fuerza la conseruacion. Ademas dello es estimada no baxa, ni poco del norte de parte del cielo, de la mar y de la mar. El hambre a toda Europa el pescado que llaman Mula, &c. y el pescado del fro, y esto como un plato, y por esto los Alemanes le llaman *Stückfisch*. La pesca del es propia en el mar de Helder, quando sus resaca para conseruacion, y los que se pescan en momentos de la mar, se pueden, se salen para ser llevados fuera. Toda la costa de la altura de Noruegia es muy buena: el mar es baxo, y las arenas daban poco.

S U E C I A es el Reyno de plata, cobre, plomo y hierro, de frutos, ganados, y de grande riqueza de pradera los rios, lagos y mar, y un bien de cada de venidos. Stockholm es en esta ciudad Real y de conseruacion: ciudad fuerte por artificio y de su mar, esta grande, como Venecia, en algunas de aqui ha tomado nombre, de que facian en algunas las navegaciones pacificas sobre mar.

G O T H I A quiere decir, Bacia tierra del baxo del Rey de Suecia. En ella es una ciudad grande que llaman Calmar es puerto y ciudad de comercio, y tiene una formalidad mas grande que le puede poner con la de Malin. Cabe la ciudad de Turpania es muy buena estado de guerra. En las costas son de Zeiglero.

D A N I A y de las islas Buzinas no es ademas conocida, por que se ha mudado de ellas en sus praderas ablas porciones. En ella es una isla que llaman isla de los arroyos dicha Thyrdiclaricido en sus islas se llama lo es, y tambien esta Greenlandia, de pocos conocida. Vede tambien Finlandia, isla a los arroyos del norte de conocida, y en mention de ella en los modernos Geographos y Hydrographos, como en Niclaus Zeno Veneciano el qual en el año 1700. en este mar por muchas y largas tempestades echados una parte otra, al cabo despues de padecido naufragio, apuro a esta isla. Esta isla que esta isla es el Rey de Noruegia, y que mayor que Hibernia, y que la ciudad principal tiene el mismo nombre que la isla, y que los montes en ella todos vayan de la pelagosa que se ve en su parte para abundancia de todo genero de pesca, que de ellos sacan muchos peces en que los llevan a las islas vecinas. El mar mas cercano a esta isla hacia el Poniente, lleua de pocas baxas, e hien ser llevado de los montes de mar, y la isla que en el es, llama. Describieron de la isla Greenlandia, que el yerno de su mar mar, y que en se tempestades no hacen, y que tambien es el principio de el yerno de su mar de baxas en esta isla del. Pero es de mencionar lo que dice de un monasterio de la orden de Santo Domingo, dedicado a Santo Thomas, que no se ve el cielo en noche, como el de Athos que es de fuego, y que es allí una fuente de agua caliente, con cuyas aguas no solamente se calientan a manera de fufia todas las oficinas y celdas del Monasterio, y de los Frayles, mas aun caesen todas las viandas, y el pan sin otra fuego. Todo el edificio de este monasterio es de una piedra sola, la qual cuba de el este monte como las horizontes llaman por que ha como de su natural con alguna gracia y su resaca, amarrada con esta agua, queda fina y con muchos agujeros, y ligeros, pero el agua se ve en beran muy pegajosa, como el qual despues de pegajosa queda en las edificaciones, y hazer otra confirmacion contra todas las aguas de el ayre. Tienen tambien sus fuentes regadas con esta agua casi siempre siglos, y faciles como dicesen Beron y Fraxo. En este monasterio tirado en la mar del Oceano, y tiene un puerto muy capaz en el qual se apura de esta fuente las aguas de hacer un abito que nunca, aunque la tierra sea de el, la isla, y de aqui viene que acuden aqui tantos animales aquaticos y peces de las aguas mas frías, que no solo elos Froyles, mas tambien los venenos mercederos puyen de que van a plater. Estas cosas cuentan Zeno, entre otras de las islas, el qual hecho Capitan de armada, por un Zahirino Principe de algunas islas de este mar, vio muy bien todas estas cosas Septentrionales.

La isla Prilanda en este nuestro siglo como a ser conocida por la descubierta de los Ingleses, que la llaman con nombre de una platera la Occidental. Pocos de los montes se hallan en los arroyos de estas regiones. Entre los modernos los de la orden de Santo Magno Gordo, Olatpo V. y Alberto, Alberto Craxino, Saxon Guarnierico, Jacobo Zeiglero, Sigifredo de Michalicia en sus Cosmografias Michalicia, Saxo tambien alix Niclaus Wiman en la navegacion del mar Arctico. Mas tambien el Cosmografico de las islas frías de baxo del polo Arctico de Amosio y Niclaus Zeno hermanos, y el naufrago de Pedro Quijino por el mismo, y Christophoro Hornemann, y Niclaus Michaelis afirman en italiano.



R V S S I A,

o mejor

EL IMPERIO DEL GRAN DVQUE DE MOSCOVIA.



Esta tabla no contiene a toda Ruffia, por que falta Polonia y Lituania, que tambien se comprehenden debajo del nombre de Ruffia: mas se presenta todo el Imperio d'el Duque de Moscovia. el qual se extiende al Septentrion con el Mar helado, al Levante tiene por vecinos a los Tatars; al Mediodia a los Turcos; pero al Poniente los Lituanos y al Rey de Suecia. Todas sus regiones en particular describe Sigismundo, Baron de Herberstein, al qual remitimos el lector si fuere de estos cosas. De la religion de los moradores, de sus rios y maneras de vivir, hemos sacado d'el mismo

estas pocas cosas para nuestro consuelto: En la religion casi se conforman con los Griegos. Sus sacerdotes se casan. Honran las ymagines en sus templos, quando se bautizan sus niños, tres veces los farrapanan todos enteros en el agua. El agua baptismal para cada niño se consagra de nuevo. La confesion aunque la hacen por continuation, el vulgo piensa que es obra de los Principes, y pensan que pertenece a los nobles. Acabada la confesion, y impuesta la penitencia, segun la calidad d'el delito, señalan con la señal de la cruz la frente y el pecho, y con voz gemido dicen a voz alta, *jesu christe fili dei, miserere nobis*, o *jesu christe, hijo de Dios, aued misericordia de nos: esta es su oracion comun, por que muy pocas veces el *Rey* *señor*. Los dias de fiesta, acabados los officios divinos, la gente mas principal los festeja con banquetes, borracheros y vestidos galanos: el corraon y los siervos comunmente trabajan, dexando que huelgan y cesar de trabajar de señores. No creen avar pargatorio, y con todo esto dicen misas por difuntos. Nadie toma agua bendita, sino le fuese echada por el sacerdote. En la quaresima ayunan y señalan ayunos. Contrahen matrimonios. El segundo casamiento permiten, mas apenas piensan ser legitimo matrimonio. Permiten el necio, esto es, apartar a los casados. No llaman adulterio sino quando uno vno la mujer de otro. El partido de las mugeres anda muy miserable por que a ninguna tienen por honrada, sino vive encerrada en casa, y se guarda de tal manera que jamas parezca. La gente es astuta y tramposa; y que mas se huelga con la fealdad, que con la libertad. Todos los Principes confiesan que son siervos. Pocas veces huelgan: por que hazen guerra, o a los Lituanos, o a los Lituanos, o a los Tatars; y si no tienen guerra, estan en presidios cerca de los rios Tanais y Oca, para resistir a los robos de los Turcos. Tienen muchas largas sin pliegues, con mangas estrechas, casi como los Hungaros. Casi siempre traen botas coloradas, y zancas que no llegan a la rodilla, y traen sus lasonadas con clavos de hierro. Cisten fe no encima d'el vientre, sino encima de los muslos, tan baja traen la cinta para que oide mas a fuerza el vientre. Hazen gran castigo de los falsificadores. Los hurtos y homicidios pocas veces castigan con pena de muerte. Moneda tienen de plata, no colorada, mas larga a manera de hueso. Abunda esta region de pellejos nobles y muy preciosos que de aqui se llevan por toda Europa. Casi toda ella esta llena de bosques. Todas estas cosas son de Sigismundo. Muchas cosas hallaron d'estas regiones en el libello que escrivio Mathias de Michon de las Sarmacias, y en la Wandala de Alberto Craxzio, en P.osso de la Embaxada Moscovitica a Clemente VII. en Alberto Campense al mismo Clemente, y en el Itinerario Perico de Ambrosio Costazano. He de ver tambien el lib. primero y segundo de la Desea primera, de las cosas Hungaricas de Bonifacio. y tambien la Moscovia de Antonio Possevino, de la compania de Iesvs.*



RUSSIAE MONACO VIAS ET TARTARIAE DESCRIPTIO.
 Auctore Jo: Bapt: van Meuschen.
 Geograph. Tab. II. 1770. Editio 2da.

Tab. I.

Latitude	Longitude	Distance	Direction
56° 45'	40° 00'	100	N.
56° 30'	40° 15'	100	N.
56° 15'	40° 30'	100	N.
56° 00'	40° 45'	100	N.
55° 45'	41° 00'	100	N.
55° 30'	41° 15'	100	N.
55° 15'	41° 30'	100	N.
55° 00'	41° 45'	100	N.
54° 45'	42° 00'	100	N.
54° 30'	42° 15'	100	N.
54° 15'	42° 30'	100	N.
54° 00'	42° 45'	100	N.
53° 45'	43° 00'	100	N.
53° 30'	43° 15'	100	N.
53° 15'	43° 30'	100	N.
53° 00'	43° 45'	100	N.
52° 45'	44° 00'	100	N.
52° 30'	44° 15'	100	N.
52° 15'	44° 30'	100	N.
52° 00'	44° 45'	100	N.
51° 45'	45° 00'	100	N.
51° 30'	45° 15'	100	N.
51° 15'	45° 30'	100	N.
51° 00'	45° 45'	100	N.
50° 45'	46° 00'	100	N.
50° 30'	46° 15'	100	N.
50° 15'	46° 30'	100	N.
50° 00'	46° 45'	100	N.
49° 45'	47° 00'	100	N.
49° 30'	47° 15'	100	N.
49° 15'	47° 30'	100	N.
49° 00'	47° 45'	100	N.
48° 45'	48° 00'	100	N.
48° 30'	48° 15'	100	N.
48° 15'	48° 30'	100	N.
48° 00'	48° 45'	100	N.
47° 45'	49° 00'	100	N.
47° 30'	49° 15'	100	N.
47° 15'	49° 30'	100	N.
47° 00'	49° 45'	100	N.
46° 45'	50° 00'	100	N.
46° 30'	50° 15'	100	N.
46° 15'	50° 30'	100	N.
46° 00'	50° 45'	100	N.
45° 45'	51° 00'	100	N.
45° 30'	51° 15'	100	N.
45° 15'	51° 30'	100	N.
45° 00'	51° 45'	100	N.
44° 45'	52° 00'	100	N.
44° 30'	52° 15'	100	N.
44° 15'	52° 30'	100	N.
44° 00'	52° 45'	100	N.
43° 45'	53° 00'	100	N.
43° 30'	53° 15'	100	N.
43° 15'	53° 30'	100	N.
43° 00'	53° 45'	100	N.
42° 45'	54° 00'	100	N.
42° 30'	54° 15'	100	N.
42° 15'	54° 30'	100	N.
42° 00'	54° 45'	100	N.
41° 45'	55° 00'	100	N.
41° 30'	55° 15'	100	N.
41° 15'	55° 30'	100	N.
41° 00'	55° 45'	100	N.
40° 45'	56° 00'	100	N.
40° 30'	56° 15'	100	N.
40° 15'	56° 30'	100	N.
40° 00'	56° 45'	100	N.
39° 45'	57° 00'	100	N.
39° 30'	57° 15'	100	N.
39° 15'	57° 30'	100	N.
39° 00'	57° 45'	100	N.
38° 45'	58° 00'	100	N.
38° 30'	58° 15'	100	N.
38° 15'	58° 30'	100	N.
38° 00'	58° 45'	100	N.
37° 45'	59° 00'	100	N.
37° 30'	59° 15'	100	N.
37° 15'	59° 30'	100	N.
37° 00'	59° 45'	100	N.
36° 45'	60° 00'	100	N.
36° 30'	60° 15'	100	N.
36° 15'	60° 30'	100	N.
36° 00'	60° 45'	100	N.
35° 45'	61° 00'	100	N.
35° 30'	61° 15'	100	N.
35° 15'	61° 30'	100	N.
35° 00'	61° 45'	100	N.
34° 45'	62° 00'	100	N.
34° 30'	62° 15'	100	N.
34° 15'	62° 30'	100	N.
34° 00'	62° 45'	100	N.
33° 45'	63° 00'	100	N.
33° 30'	63° 15'	100	N.
33° 15'	63° 30'	100	N.
33° 00'	63° 45'	100	N.
32° 45'	64° 00'	100	N.
32° 30'	64° 15'	100	N.
32° 15'	64° 30'	100	N.
32° 00'	64° 45'	100	N.
31° 45'	65° 00'	100	N.
31° 30'	65° 15'	100	N.
31° 15'	65° 30'	100	N.
31° 00'	65° 45'	100	N.
30° 45'	66° 00'	100	N.
30° 30'	66° 15'	100	N.
30° 15'	66° 30'	100	N.
30° 00'	66° 45'	100	N.
29° 45'	67° 00'	100	N.
29° 30'	67° 15'	100	N.
29° 15'	67° 30'	100	N.
29° 00'	67° 45'	100	N.
28° 45'	68° 00'	100	N.
28° 30'	68° 15'	100	N.
28° 15'	68° 30'	100	N.
28° 00'	68° 45'	100	N.
27° 45'	69° 00'	100	N.
27° 30'	69° 15'	100	N.
27° 15'	69° 30'	100	N.
27° 00'	69° 45'	100	N.
26° 45'	70° 00'	100	N.
26° 30'	70° 15'	100	N.
26° 15'	70° 30'	100	N.
26° 00'	70° 45'	100	N.
25° 45'	71° 00'	100	N.
25° 30'	71° 15'	100	N.
25° 15'	71° 30'	100	N.
25° 00'	71° 45'	100	N.
24° 45'	72° 00'	100	N.
24° 30'	72° 15'	100	N.
24° 15'	72° 30'	100	N.
24° 00'	72° 45'	100	N.
23° 45'	73° 00'	100	N.
23° 30'	73° 15'	100	N.
23° 15'	73° 30'	100	N.
23° 00'	73° 45'	100	N.
22° 45'	74° 00'	100	N.
22° 30'	74° 15'	100	N.
22° 15'	74° 30'	100	N.
22° 00'	74° 45'	100	N.
21° 45'	75° 00'	100	N.
21° 30'	75° 15'	100	N.
21° 15'	75° 30'	100	N.
21° 00'	75° 45'	100	N.
20° 45'	76° 00'	100	N.
20° 30'	76° 15'	100	N.
20° 15'	76° 30'	100	N.
20° 00'	76° 45'	100	N.
19° 45'	77° 00'	100	N.
19° 30'	77° 15'	100	N.
19° 15'	77° 30'	100	N.
19° 00'	77° 45'	100	N.
18° 45'	78° 00'	100	N.
18° 30'	78° 15'	100	N.
18° 15'	78° 30'	100	N.
18° 00'	78° 45'	100	N.
17° 45'	79° 00'	100	N.
17° 30'	79° 15'	100	N.
17° 15'	79° 30'	100	N.
17° 00'	79° 45'	100	N.
16° 45'	80° 00'	100	N.
16° 30'	80° 15'	100	N.
16° 15'	80° 30'	100	N.
16° 00'	80° 45'	100	N.
15° 45'	81° 00'	100	N.
15° 30'	81° 15'	100	N.
15° 15'	81° 30'	100	N.
15° 00'	81° 45'	100	N.
14° 45'	82° 00'	100	N.
14° 30'	82° 15'	100	N.
14° 15'	82° 30'	100	N.
14° 00'	82° 45'	100	N.
13° 45'	83° 00'	100	N.
13° 30'	83° 15'	100	N.
13° 15'	83° 30'	100	N.
13° 00'	83° 45'	100	N.
12° 45'	84° 00'	100	N.
12° 30'	84° 15'	100	N.
12° 15'	84° 30'	100	N.
12° 00'	84° 45'	100	N.
11° 45'	85° 00'	100	N.
11° 30'	85° 15'	100	N.
11° 15'	85° 30'	100	N.
11° 00'	85° 45'	100	N.
10° 45'	86° 00'	100	N.
10° 30'	86° 15'	100	N.
10° 15'	86° 30'	100	N.
10° 00'	86° 45'	100	N.
9° 45'	87° 00'	100	N.
9° 30'	87° 15'	100	N.
9° 15'	87° 30'	100	N.
9° 00'	87° 45'	100	N.
8° 45'	88° 00'	100	N.
8° 30'	88° 15'	100	N.
8° 15'	88° 30'	100	N.
8° 00'	88° 45'	100	N.
7° 45'	89° 00'	100	N.
7° 30'	89° 15'	100	N.
7° 15'	89° 30'	100	N.
7° 00'	89° 45'	100	N.
6° 45'	90° 00'	100	N.

TARTARIA, o IMPERIO DEL GRAN CHAMO.



L que quisiere de escribir a los Tartaros, es necesario que describa muchas naciones muy distintas unas de otras, por que oy dia así se llama Tartaria todo lo que ay de tierra de sído el Oceano Oriental o Mangio, situado entre el Mar helado y las regiones Meridionales, Sina parte de India fuera de Gangeta, Saoco, la tierra (que oy dia se dice Chetil) rio, entre el mar Caspio, y la laguna Moxon, así hasta los Montes hazia el Poniente, por que todas estas partes así han ocupado los Tartaros, y han residido en dias de fuere que con prebenda a Sarmatia la Asiatica, a entrambas Seythas, y a la region Senca (que por ventura es la que agora se dice, Casaco) de que diferenciaron los escritores antiguos.

El nombre de estos fue primeramente oydo en Europa año de 1222. Son divididos en Hordas. este nombre entre ellos quiere decir Congregacion, o Multitud. Mas como habitan en diversay muy distintas provincias, así no acuerdan todas en costumbres ni en modo de vivir. Los hombres son de statura mediana, la cara bien en ancho y gorda, los ojos torcidos y bandados, solas las barbas tracen a perlas esphericadas, todo lo de mansuafilado; son robustos de cuerpo, amidos de animo; síben les muy bien cavallos y otros animales como quien que ayen muerto, fuera de peceros, los quales no comen síben muy bien paña pobreza y fierros y quando van a cavallo, sí lo fanga la hambre y sed, fueren abeir la vena al cavalloen que van, y con su sangre que beuen matan la hambre, y por que no tienen aflicion de dientes, mas andan vagabundos, fueren quier su camino por el aspecho de las estrellas, principal mtoes del polo Artico, al qual ellos llaman en su lengua *Sito Mest*, esto es, Clavo de hierro: así lo dice Sigifmundo de Herberstein. No danan mucho en vn lugar, por que entenden ser gran delicia andar mucho tiempo en vn lugar. No ay entre ellos luffitia alguna. Son hábres muy rapaces y pobrissimos, que siempre codician las cosas ajenas. Ningun vño de plata tienen, ni de oro.

Venen en esta region la provincia de Tangut, de donde se fica todo el reybarbo que se gasta por todo el orbe de la tierra, trase aqui y a todas partes. Esta aqui tambien la region Carac; cuya Metropoli es Cambala, que tiene (segun dice Nicola de los Condes) 28. millas de tierra de cerco, o, segun escribe M. Pablo Veneciano, treyntay dos. Es en forma quadrada, en cada esquina tiene su fortaleza, que tiene quatro millas de cerco, en las quales está de continuo el pretido del Emperador. Pero Quimaa, ciudad de la provincia de Mango, que está hazia el Levante al Oceano Oriental, se cree que es la gran de grandez; por que d' esto escribe el mesmo M. Pablo, el qual consta ser rodeado en ella cerca d' el año 1260, que tiene cian millas, lo mesmo dice Odenico. Está situada en vn lago dulce. Ay en ella 1260. puzones de las quales algunas son muy altas, que pasan por debajo d' ellas vras con las velas gendidas. El Gran Cham tiene allí de ordinario pretido de 30000. soldados. Es ciudad muy magnifica y alegre, y de aqui tiene su nombre, por que Quimaa quiere decir Ciudad del cielo.

Los Tartaros llaman a su Emperador Cham, que quiere decir lo mesmo que, Principe, y así Cambala quiere decir, Silla, o, Ciudad del Principe. Etenue Sigifmundo de Herberstein que los Tartaros se nombran a sí mesmos Bekermannos.

De las costumbres y rios de los Tartaros trata copiosamente Sigifmundo de Herberstein. Mita tambien los Comentarios Hungaricos de Antonio Bonfinio, y a M. Pablo Veneciano, en este libro ser viuido mucho tiempo entre ellos. Y tambien puedes leer el Itinerario de Iulio Barba Veneciano. De la origen d' ellos lee a Machias de Macbo; a Haymo Ardenno; a Cacho Curion en la hiltoria Sarracénica, y las letras de Iacobo Nauarcha latina. De los Tartaros tienen tambien algunas cosas buenas Nicophoro lib. 28. cap. 30. Tiene tambien Leonico muchas cosas en diversos lugares debajo del nombre de Seythas, como tambien Gregoras, otro escritor Griego.



C H I N A.



ESTA región ha sido un bello particular Bernardino de Escolano: en lengua Española: del qual heamos hecho estas cosas siguientes. A este gran Reyno de la China, a que los Naturales llaman T A M E, y ellos le dicen T A N T O, los vecinos que con ellos confinan, le llaman C H I N A. Los límites de esta región son al Levante el mar Oriental, al Mediodía la provincia Chuchinchina, al Poniente a los Barbanes, al Septentrion como a los Tartaros, gente bellisimísima de los quales es apartado con un muro hecho a mano, y con un cerco natural. Región es alta por un tercio de el cielo y suelo, como por industria y conito no arriba yo de los hombres fora de todas cosas: por que no tienen los hombres posesiones, mas muy hechos al trabajo: que los ociosos entre ellos son raros en infantes y poca estimacion. Ay mucha abundancia de oro, plata, y perlas. El mar que a esta región llega y los rios que la riega, hacen abundancia de todo genero de pesca. Por los montes y dehesas es gran multitud de caza de ganado. En las faldas y bosques ay jaurales, y venados, gamos, liebres y conejos, capones, y otros animales diversos, de cuyos pieles hacen maravillosos vestidos, y para el ornato de las mismas nobelinas, que ay muchas. La bobadura es rana, y particularmente la que se cria en las lagunas y rios, que se tiene en poco garraf: de donde se cria de en sola una ciudad de las mayores de aquel Reyno, que es Canton, dice y dice así en sales, sin otras cosas de mas. En las tierras altas y costillas heamos trigo y cebada, y algunas legumbres en las venidas y arcabuzas, que ay muchas, al arroz, y faveas da muy y quatro especies de alfas y arroz el mas ordinario y comen manantamiento froy. En los alfas que no son buenos para pan, comen garfales, y cambian con ellos algunas pastas y legumbres, de donde que ninguna otra queda del aproachado, de la que puede dar fruto. Demas por todo ay hierbas, setas y yerbas de muchas de flores y frutos. Tienen infinitos aperos, y grandes moras para la cria de la seda, que es de las mayores cosas que ay en aquel Reyno, y tambien muchas hierbas de que hacen luego de diversos bienes para sus vestidas.

Ay en este Reyno diversas y grandes ciudades foydas, algunas se con esta filla se, que quiere decir, Ciudad, como Canton, Peking, y las Villas de que ay grandissimo numero, con esta filla se, las aldeas son de granza, excepto de las grandes aldeas. Todas las ciudades por la mayor parte estan edificadas en las riberas de grandes rios navegables, y rodeadas de muros y anchos fosos, que las hacen fortissimas. Son las mas de las faldas de cerros en alto de piedras canchales, y desde alla arriba de lumbre, hecho del mismo barro que la porcelana que se cria en el mar, que es su tierra. En algunas ciudades tienen muy gran altura y anchura, de manera que para dar andar quatro o seis horas es a la par por ellas. Estan adornadas de muchos baluartes y torres de trecho a trecho, en barrios con chaparrales hermosissimos, y maldado de comedores y perfilerias de donde se pueden ver muy lejos los cipos. Ay un espacio de tierra desde los muros al fosco que pueden andar por el froy hombres a cavallo, y por la parte de dentro tienen el mismo de barro hasta las casas, para que se puedan andar sin impedimento alguno. Las entradas de las ciudades son de grande apertura y magestad. Las calles son muy bien proporcionadas y de anchas sin comedores ninguno, y muy anchas que en ellas pueden ir diez y quatro hombres a cavallo juntos, y tienen a trechos escuadras de milicia, con que se adunan y ennoblescen mucho las ciudades. Afirman algunos Portugales que vienen en la ciudad de Peking una torre fabricada sobre quatro columnas encimas de laguna de mas de quatro palmos, y doce de ancho cada una, y el de material de tierra grandota, tersidad y hermosura que les pudo escapar por el viento lo que respecto de aquella era poco todo lo que podia ser en Europa. La grandura de las diez y siete ciudades principales por China, que es de las mayores de aquel Reyno qual tiene de circunferencia doce mil y trescientos y cinquenta pasos, quando de fuera las arribales, que son grandes y muy pobladas.

Sea todos los Chinos generalmente de rostro ancho, y ojos pequeños, y en rostro llano: bien que algunos se hallan bien hechos. Tienen color como los de Europa: pero en Canton y los lugares de aquella costa son haços amarillos. Muy pocos o ninguno venen fuera de su patria, ni admiten de buena gana algun extranjero, sin exceptar la herencia del Rey principalmente a lo exterior de la región. Villanos comunmente los nobles de todas de colores diferentes, y los pobres de negro y de fango, y blanco y algodon unido, por que no se le bien paños. Los hombres entre el caballo largo y cuando como los magros, y recogido en el alto de la cabeza con una lazada, en que atan en un clavo de plata. Los magros tambien usan el caballo con grandissimo cuidado quando se cogido todo en el alto de la cabeza, apurado, y manado con una cinta de seda, guarnecida de piedras y perlas de oro. Afirman que con la curiosidad que es en China. Quando salen de sus casas son en ellas con coronas muy curadas, coronas de ciudades y faldas que las llevan. A los hombres es lo que usan muchas y negro, muy habitan con una sola, y a las donas reparan la poca de diferentes lagunas. Los adobos tienen pena de muerte. No permiten que ninguno de las ciudades vayan una gran libras y en moradas, sino en las anuales. Celebran todas las fiestas en las Luas nuevas, principalmente en la del mar de Marjo, en las quales come ellos el primero dia del año, y ellas fiestas hacen como sea entre nosotros en su splendor y con mucho aparato. Adoran los aperturas con altares y pasos de seda, y diversidad de cosas y flores, dura el combrer mucho dia, hacen sacrificios en ellos, y hacen representaciones. Comen y beben a discrecion, sin que las donas ventaja los Flamencos ni Alemanes. No comen con los muros al mar, sino con los palos dorados, que ponen entre los dedos, con comedores y garfios de plata. Son muy a la moda en faldas y zapatos como los de Europa, no en zapatos como los de los de Asia. Son tan curiosos en todas las cosas, que con sus muchos coches y carros de cañales, y van en las lagunas de carpas de carnos que son llevados a vela con el viento, y los gobernan con la facilidad que a los barcos en el agua. El arte de estregar libros criados ellos mucho antes que nosotros la inventamos, escriben ellos fuera libros impresos. Y lo que puede poner mayor admiracion, es que con haber sido tan curiosos, heamos en las cosas de su provincia, sin atender si los vnos a los otros mas que los Babonagos y Valencianos, si comen generalmente por el mundo y de esta manera se comen con ellos por el mundo los de Japon, y uno de los Lechos, y Reyno de Chuchinchina, sin atender si quando se hablan por palabra: porque su manera es froy y



caracter firme y rotundo, para significarle qualquier maliceo y aunque se explique para él con diferente vocablo, entien-
den ser la misma cosa, porque que el signo el carnero que significa Caualdad, que es el **♈** y que viene nombrado desde
y arriba de los rios y los rios en entendiéndose que quiere decir Caualdad. Así también el Cielo, y que llamamos Guesse, clarifica
por este signo **♈** al Rey, que llamamos Soma, por este **♈**. Y así en todos los demás no entiendo, y siendo de
un modo cinco mil caracteres del mismo. Hazen los reynos, no como nos otros desde la frontera a la derecha,
es el contrario como los de barbas, mas de otro a otro muy y iguales. Ay en este Reyno una gran multitud de rios y
hauos, en que vanagen por las llas y colinas del, que le acriegan a diez o quince millas de granada, que desde la
Rey hazen sus puentes sobre barcos que llegan desde la China a Malaca, en que ay un de quince mil ligas de
través. Y por los grandes rios que le acriegan todo por muchas partes, hazen el riuo, que hazen poco
menos gran en el agua que en tierra. Ay algunos que janan falo de los rios, mas estando siempre en ellos, se
ocupan en pescar, y cazar aves, y con esto ganan de comer, por que, como dicho es, ay aquí grandissima abundancia
de peces y aves. Y así que esta region es famosamente fértil de animales, con todo e lo ay grandissima fertilidad
con ciento animales, y es ella. En el verano secan los rios y sus riuos en el verano, y con su calor y el riuo
poco salen estas cruas como los riuos en el Ceyro de Egipto, y así el verano hazen una entrada grande, sobre la
qual pocas veces se ven de barcos, y por dichos hazen fuego muy grande, que se consume en un fe algunos
dias, hasta que salen ellas muy pocas. Tienen tambien el siguiente modo de pescar: En todas las ciudades que
están a la orilla de las riberas de los rios se crían e crían animales, con los que se haze gran pescaria: pescan
los barcos en todas en todas del, y se pescan las peces a ellos para otros, por que no les delicias las peces al bo-
che, y lanzanlos a pescar a fortaleza, hasta que hazen la papada de peces menados, y si topan con algunos
grandes, los coge en el pie, con que se hacedes el barco a la orilla de todo. De esta manera continúan su pescaria,
hasta que tienen lo que quieren, y entonces los delicias, y comenlos a comer, para que a su delicia se hazen,
con que los hazen a sus capitanes como de antes.

Todo este Rey nos fue goyo a un solo Rey y Monarca, al qual llamaban Señor del mundo, y hijo del Cielo. La
ciudad de Pagan, que está fuera Tarraxa, es corte del Rey: de la jama solo, fino quando va a la guerra. Solan
habitar y tener fe como una gran parte los Reyes: de la ciudad de Marquina y un monarca de ser el dueño de ella, jama
esta ciudad va en la de otra, que es el reino el señor del Rey que reyna, como con una rica corona,
que se van a hazer antes de ser, como si fuesen el propio Rey. Dice que ay quando mas guerra con los Tarraxa,
faca un exercito de muchas mil infantes, y domesticos mil a cavallo, pero tambien dicen que se para no ay
belleza. Tiene dicho de si un Príncipe principal, que se dice el Tarraxa, es como Virey y Gobernador de toda
la provincia, a todos se ayde gran parte con la ayuda de los congresos y ay de ellos. Este es un rey
fue en la administración de la justicia. Los que están presos por ladrones o asaltadores, son perseguidos en las ca-
sillas, hasta que mueren con ay de de barbas y fra. Por que ay que están con el a muerte, con que con
un solo vage lo fuesen, que muchos otros de para vienen a morir de las necesidades que se refieren, o de su
morte natural, y por este respecto ay el mismo numero de presos en todas las ciudades y lugares de que se afirma
que en la sola ciudad de Catoz se hazen de ochenta y cinco mil. El numero por que ninguno de los ay mas
a ser de los otros: si calla con muy cruas ay de los en las paratillas de las piernas, buenas las
hombres de braga, y las manos de las otras, con sus cosas tan anchas como una mano, y de profus de un dedo,
y la mano en agua, para que hagan muy de fierre, de fierre que al primer ay de fierre. Siempre ay de dos
verdugos jeros, el uno en la una parte, y el otro en la otra, y hazen lo con tanta fuerza y delicia, que de dos ay
no se puede quien los pueden tener en su, y de algunos y finas acarre morir muchos.

Lo que toca a la religion de esta gente, fuan ellos que de lo alto dependen todas las cofrecciones, y la cofrección
y gobierno de ellas, ay de ser de al mismo Cielo, que tienen por el mayor de sus Dioses y así la significan
con el primer caracter de su abedecido. Adoran la Luna, el Sol, y las estrellas, y tambien al Diemonio (al qual puen-
tan de la misma manera que en otros reynos) diciendo que le adoran y respetan, por que no les ha mal. Tienen en
todas las ciudades, y aun en los campos, mucho numero de templos fuertes y finos. Tienen algunos dos maneras
de adores, que se diferencian lo que los venandam todos tapados, vestidos de blanco, y otros bien en
mandada la cabeza de un riuo. Los otros bien el cabello largo, villos de negro, y algunas cosas de
por sí. Los unos en los cerros son calidos, pero otros bien mal y finos. Hasta aqui es de Egipto. Quan-
do alude algunos castos de otros. Juan Barro en sus Decadas Africanas dice que este Rey tiene debajo de sí ay
provincias muy grandes, que ellos llamamos Guineas, y dicen que solo este sobrepasa en poder y riquezas a todas
las de sus vecinos Príncipes de Asia, y que sus reinos sobrepasan todas las riquezas de Europa. Son tan delicias y
pedidos en su reyno granos de maní y guacano, que parezco obra criada por naturaleza, y no hecha a mano.
Y dice que algunos de los reinos han estado la guerra, si en espacio de tres años se ha feido un riuo de agua
de fide a la ciudad de Namp, que se llama Namp. Cuando Barba e fide fide fide bien criada, y
liberal, que villen como los Alemanes, a los que todos tambien poseen en la provincia. Aquellas cosas mal-
pares de barro, mas blancas que la nieve, que se llaman conchas, y son entre ellas de mucho precio, se hazen
en el fide manera de las cirras con coque marinos con cables de fierro, y atándose algunas cruas con las
cruas, y hazen sus en sí, y así finan un debajo de tierra, y así la dicen sacar hasta los ochenta o cien años, y la
distan a las herederas por un espacio de mucho tiempo, y ellos se llaman de lo que daban sus abuelos y sus des-
cendientes y guardan de coque antes, que el que fua la cruas vage, críanse en su lugar otra nueva. Antonio Pi-
gorra llama a este Rey el mas poderoso de todo el Ocho de la tierra. Dice que la ciudad Real está guardada por
fuerzas fuertes, y que tiene en ella de guarda diez mil soldados, y que tiene mucho fide. Los Reyes coronados de su
reinos Real. Dice el mismo que de aqui se llama a la ciudad de la ciudad de la ciudad. Andes Cortal dice que
tambien el aybarba y las perlas. En las espaldas de los fidos, ay de riuos muy finos, se crían como de pie
a gran cantidad de Reyes. Que estos son los pueblos llamados en Prohemio Soma, declarado al fide, y no di-
cuido de los bar, por que aun que los Españoles y Portugueses fiesan China, con todo esto pronancia Soma.

I N D I A.



S E llama la India la parte mas noble de todo el Orbe de la tierra, y que no se comprehende region mayor debajo de un nombre, casi todos los escritores a una lo dicen. Tiene nombre d'el rio Indo. Elefancia de la India dicen Strabon y Plinio, que se comprehende el Ponto dentro d'el rio Indo, al Septentrion deca de las cumbres d'el Tauro monte, al Ponto de d'el mar Oriental, al Mediodia se cierra con su mar, que es el mar Indico. Dividese en dos regiones por el rio Ganges que por ella pasa, de los quales la una, que es la parte Occidental, se dice dentro de Ganges, la otra, mas al Oriente, se llama fuera de Ganges. En la Escritura sagrada hallamos que aquella se llamaba Eufra, y esta Scira, segun lo dice Domingo Nepos. M. Paulo Veneciano parece dividirla en tres, Mayor, Menor, y Encomedia, la qual dice que se llama Abasia.

Esta India es sola por las gentes y ciudades que tiene casi sin cuento, mas tambien por la fertilidad de todas cosas, solo de cobre y plomo, si a Plinio creemos. Tiene rios muy muchos y muy grandes, por cuyo riego viene el suelo humedo, con la fuerza d'el sol cercano a producir todo genero de frutos en grande abundancia. Tiene tanta abundancia de especieraromaticas, y de pedras preciosas, que casi parece hinchir todo el mundo.

Tiene muchas islas una con otra de entrambas partes de su Oceano repartidas, de suerte que con razon se puede llamar Orbe de las islas. Particularmente tiene la papa, por M. Paulo Veneciano llamada Zipangri. La qual por que arie pocos años a muy pocos era conocida, quiero dezir aqui algo d'ella. Es isla muy espaciosa, y tiene casi la mesma situacion, en respecto d'el cielo, que Italia. Los moradores son muy dados ala religion, letras y fabricaria, y grandes pesquisadores de la verdad. No tienen cosa mas frequentada que la oracion, la qual hacen nuestro modo en sus iglesias. Reconocen un Principe, a cuyo imperio y mandado estan. Y este tiene su supenor, que llaman *Fu*, acerca d'el qual esta el supremo gouerno y mando de las cosas sagradas y religion. A este su la gente le fidede de sus almas. Adoran a un solo Dios, debucado con tres caras, de lo qual ningun razon saben dar. Los sabbos entre ellos se bautizan y procuran de embastecer sus cuerpos con ayunos, en testimonio de penitencia. Señalanse como nosotros con la señal de la cruz en la frente, y tambien, tanto que parecen amirar a los Christianos en religion y modo de vivir. Y con todo esto trabajan muy mucho los Padres de la Compañia de I. a. s. v. para fundarlos d'el todo en la religion Christiana. Tiene tambien las islas Mellucas, famosas por la mucha fertilidad de especias, y nobles por el anacita Mancoediana, la qual nosotros llamamos Aue d'el parayso. Tiene tambien a Sumatra (antiguamente Taprobana) isla conocida de los venecos. Tiene otras muchas, como Java la Mayor y la Menor, Borneo, Timor, &c. que se pueden ver en la tabla.

Las historias d'estas Indias escrivieron entre los antiguos Diosdoro Siculo, Herodoto, Plinio, Strabon, Q. Curcio y Arniano en la vida de Alexandre Magno. Hallase tambien la epistola de Alexandre Magno a Aristoteles d'el sito de la India. Entre los mas modernos Ludouico Vastormano, Maximilian Transilvano, Ioan Barbozen sus Decadas Africanas y Cosm. Indoplenes, d'el qual haze mencion Pedro Gyllio. Misa tambien las Epistolas de los Jesuitas, en que toparas muchas cosas para conocimiento de la isla Japanea. Escribio tambien Ioan Magro, Leyta, tres libros de las historias Indicas. Un autor Español, llamado Castañeda, esciuió tambien en Español las historias d'estas Indias. De las islas que estan esparzidas en este Oceano, puedes leer el lib. 10. d'el segundo tomo de Gonzalo Fernandez de Ovando, estampado en la mesma lengua.

REYNO DE
PERSIA, o
IMPERIO DE LOS SOPHIES.



COMO el imperio de los Persas antiguamente fue celebre, allí aun oy dia es muy illustre, y comprehende regiones amplísimas, por que todo el trecho que ay entre el río Tigris, el golfo Persico, mar Indico (que antiguamente se dize Bermejo) los rios Indo y Iazarte (que agora se dize Chesil) y mar Caspio, en este nuestro siglo poseen los Sophies, Reyes de Persia. Todo este trecho de tierra atribuye Plinio lib. 6. cap. 17. figura de la frontera de Agrippa, a los Medos, Partos, y Persas. Pero Ammiano Marcellino, que vivio en tiempos del Emperador Juliano el Apostata, atribuye esse a los solos Persas. Por que cuenta estas regiones por esse orden, lib. 19. Assyria, Susiana, Media, Persia, Partia, Carmania la mayor, Hyrcania, Margiana, Bactriana, Sogdiana, Saca, Scythia allende del monte Ermodos, Seres, Ana, Panoparmitidas, Dragomans, Anachosis, y Gedrosia, todos estas regiones aun oy dia poseen estas tierras al imperio de los Persas (quando yo puedo colegir de diversos escritores, y de las memorias de los medos mas) aun que han mudado los nombres.

De la origen de los Sophies tradidó Carlo Curion en su historia Sacaraca de las Decadas de Asia de Iuan Barro estas cosas. En el año de nuestra salud de 1369. aña vn Príncipe entre los Persas que occupaba la ciudad de Anderica, llamado Sophi, el qual se precaba ser descendiente del linaje de Ales Maanedes, por su sobrino Muñá Catino. Este después de muerto Babilonio Calyfa, después de abastido por los Tartaros el poder contrario, que se sustentaban los Turcos, comenzó mas liberosamente a manifestar su parecer acerca de la religion: y por que Hoerem, hijo de Ales, de cuyo casta ser el se juraua, aun traido diez hijos, queriendo dar algunos señal por donde fuesse su secta diferenciada de las demas, ordeno que todos los que quisiesen ser de su secta, tuuesen de borrar del velo en que enbuelven todos los Turcos las cejaças (que llaman callbante) vn capelo de carmesí, el qual en medio fuera d'el millbaze echasse hasta arriba diez puntas. Muerto el, succedió su hijo llamado Guines, que gano mucha fama de doctrina y santidad por todo Oriente, que a quel clarissimo Emperador de los Partos Tamerlantz, que prendió a Bayazet Rey de los Turcos, caminando por Persia, le quiso visitar por hombre santo: y alcanço Guines treynta mil captivos que llevava con sigo, de que le hizo merced, a los qual es el de paces inbroyo en su secta: y se finio d'ellos Secadar su hijo en las guerras, por que muerto esse Guines, hizo guerra a los Georgos, populo Scythico, que confinaban con ellos, como Chiriltianos (confiados de la valerosa d'ellos) y los assiguo con muchos estragos que en ellos hizo. Y esto baste de la origen de los Sophies. Ellos de continuo traxo guerra contra los Turcos, por amor de la religion Mathematica; por que los Sophianos siguen a vu usar por de esta religion, y los Turcos a otro, los que les insepren lo contrario, y son contrarios de fides que los Sophianos son llamados herijos de los Turcos, y los Turcos de los Sophianos. Eganse naturalmente libes, y amigos de cohercia. Exorcizati en letras y artes, y reconocen noblezas: en esto difieren de los Turcos, que estos no reconocen alguna diferencia de sangre o linaje.

D'el fin de estas regiones y d'el modo de vivir y costumbres, puedes ver en Aloyfio Ioanin, Veneciano, en Iodaphar Barbaro, en Ambrosio Contarino, en Ioan Maria Angiolillo, y en la tomeria de vn mercader no nombrado impresa con estos Mira tambien los Epistolas de los Jesuitas, y los Comentarios de las cosas Persicas de Camrino Zeno Patricio Veneciano. E scribió tambien vn libro particular de las cosas Persicas, Pedro Bizarro Seminare. La Descripçion de la region, Media, hallara linda en Polybio lib. 5.

E L I M P E R I O T U R C I C O.



LA origen del Imperio Turcico, y como ha venido a esta tanta pujanza, con que nos parece amenazar, hemos ficado en estas pocas palabras, de los Historiadores modernos, para servir al Lector. En el año del nacimiento de Christo, de m. ccc. viii. Turco llamado O T T O M A N N O, hijo de Zicho, hombre de baxa fuerza, començó a tener dignidad y fama entre los Turcos por la destreza de su ingenio, y punta de la milicia. Este dio nombre a la casa de los Emperadores Turcos, y fue el primero que hizo Rey entre ellos. En 27 años que reyno, ganó Bithynia y Cappadocia, y tomó muchos lugares fuertes que estaban almor Francos. A este succedió su hijo O A S H A N N O el qual ganó la ciudad amplissima de Prusia, y la hizo cabecera del Reyno, y fue muerto en el año m. de su Reynado por los Tataros, peleado desgraciadamente con ellos, dexó el imperio a su hijo A M Y R A T H E S el qual llamado de los Griegos amonciados, pasó el primero de Asia a Europa, tomó a Callipoli y a Cheroncia, y vençió a Abydo. Después lo juzgáron a su poder las ciudades Philippopoli, y Hadrianopoli, y quitónos a Serbia y Bulgaria, entrado en Myfia la Alta, murió de una pestilencia, en el año 24. de su imperio. Cuyo hijo B A L A Z E T H E S, moço de su hermano, occupo gran parte de Thracia y sujetó casi a toda Grecia, y Phocida, parte de Bulgaria: por oficio de Tamburlano, moço con infamia. Puso el padre, año 30. C A L I S T O S, su hijo el Reyno, y siendo no obstante derribado por guerra a Sigisuldo, y vailiése como enpeño a aflojar los terminos del Emperador de Constantinopla, murió en la flor de su vida, siendo Reynado 18. años. Después de este archiepo el imperio M A M O S T A S el qual hizo guerra cruelissima a los Valachos, sujetó la mayor parte de Silesia, fue el primero que pasó el Danubio, doméño a Macedonia, y llegó hasta el mar Ionio. Puso la silla Real de Bithynia, y lo puso en Hadrianopoli, adonde murió en el año 34. de su imperio. Después de este reynó A M Y R A T H E S II. Este ganó Egipto, Siria, Achaia, Beroia, Amica, y Thessalonica, ciudad de la jurisdicción de Venecia. A este succedió M A M O M T A S II. que asoló a Athens, y ganó a Constantinopla a 29. del mes de Mayo, año de 1453. y sujetó a su imperio la ciudad de Trapezunzio, como a Comarba, luego por guerra las islas, Lemno, Euboa, y Myrin, ganó la ciudad de los Genouizes Capia. Este duró en el imperio 22. años. B A L A Z E T H E S III. hizo guerra a los Venecianos, y le quitó Lepanto, Modon, y Duzazzo, y saqueó a toda Dalmacia, como de posesión. Su hijo Z E L I M O se murió por fuerza en el imperio. Este ganó la ciudad fortissima de Egipto, Aletrio, y asiendo vencedor y vencedor al Soldan, lo juzgo a Alexandria, y a toda Egipto. Tomó a Damasco. Succedió al padre Zelimo su valco hijo S O L Y M A N N O occupó a Belgradoy occupo la ciudad real de Buda, y Srigorio, y asiendo casi a toda Hungría, le le dieron los de la isla Rhodo, asoló a Cioy, que es de los. Tomada la ciudad de Sub, cerca a Zeghe, y murió en el cerco, y su hijo Z E L I M O III. heredó de el imperio, lo saqueó en el año de 1566. Y así en tiempos de once el imperador, por espacio de 150. años sujetaron es tyranias Turcica gran parte de Asia, mayor de Europa, y mucho mayor de Asia. El que quiere mas cumplida noticia de estas tyranias, sea Paulo lauro, Christoforo Richeno, a Cuspiniano, a Bapista Egnoro, a Cris. Nogorono, a Andrea Lacuna, a Pio 12. cap. 4. de Europa, y a los de mas escritores de las cosas Turcicas.

Nota: Este es el
 primer Emperador
 de este Imperio
 que se sabe, y el
 primero que se
 sabe de su nombre
 y de su familia.
 Nota: Este es el
 primer Emperador
 de este Imperio
 que se sabe, y el
 primero que se
 sabe de su nombre
 y de su familia.
 Nota: Este es el
 primer Emperador
 de este Imperio
 que se sabe, y el
 primero que se
 sabe de su nombre
 y de su familia.

La origen de los Turcos, y la casa de los Otomannos está diligientemente escrita por Luciano Chalcondylas.



TIERRA SANTA.



A que los antiguos llaman Palaestina y Phoenicia, por todos los de Europa oy día es llamada Tierra Santa: y debimo d' este nombre comprehender aquella region que Dios amagaronnos dia el pueblo Israelico, para habitar en ella, con titulo de Tierra de promission, y la que despues de difunto el Rey Salomon, tornos a ser dividida en dos Reynos: a saber en el de Juda que cubren dos lenguas, de Iuda y de Benjamin, y la ciudad metropolitana de Jerusalem, y el de Samaria en que vivian las demas duas lenguas, y la ciudad de Sebaste o Samaria. La desgracia que acausó desta Tierra Santa (que es la que esta tabla representa) en su exemplar ha sacado a luz en un volumen particular Fray Bernardino de Sese, el qual trata de este hecho de futo del coronel de Jerusalem, y el de Samaria en que vivian las demas duas lenguas, y a los demas sucesos de las Reuerentes Hierosolimitanas, que se hallan en su exemplar en muchas lenguas, por que muchos Christianos, no solamente de las partes de Europa, mas de todas las partes del Orbe, y han amagadamente, y aun oy dia van por su donacion a esta tierra, para visitar a Hierusalem, y en ella al Sepulchro de nuestro Señor Iesu Christo y alli algunas veces por los frayles de la orden de San Francisco los ordenados soldados que se llaman Iherosolimitanos. El rito y modo de ordenarlos, me pareció que desta manera poner aqui, sacado de la Progromacion de Iohannes Meggers, el qual lo describe desta manera.

Aun toda vez que se quiere de ordenar Soldado, se aporje con licencia, para que pueda recibir la gracia del officio de la milicia Sagrada, el qual, asuendole confiado, oydo Missa, y recibido el Santissimo Sacramento de la eucaristia en el portal del Santissimo Sepulchro, y luego se comienza por el orden siguiente. Primeramente se unta con el óleo del Santissimo Sepulchro, se canta el Himno *Pro ordine Sponsus, Sec. luego Venite servum tuum, Sec. Resp. Et revocabit, Sec. Deinde canat, Sec.*

Oracion. *Deus qui vocas Judam Iherosolimitanos, Sec. luego se le ha de programar por el padre Guardian: Que queras?*

Responde de nodria: Quiero ser Soldado del Santissimo Sepulchro de nuestro Señor Iesu Christo.

Pregunta: De que calidad eres?

Responde: Soy noble de casta, hijo de padres nobles.

Pregunta: Tienes con que poder sostener honestamente el oficio y dignidad militar, sin hacer menester de nadie, y sin officio mercenarío?

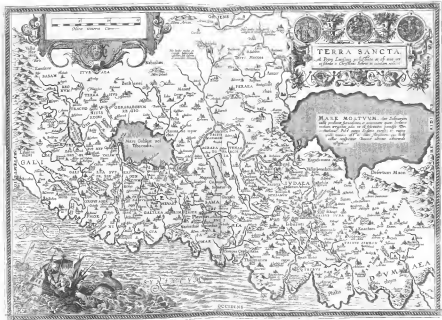
Responde: Por la gracia de Dios tengo hacienda bastante.

Pregunta: Estas a pasado a pagar de boca y de coque las cosas de esta milicia, y a guardar las cosas siguientes? Primeramente soldado del Santissimo Sepulchro ha de oír Missa cada dia, comiendo o porca, mitad pan cillo. Lo segundo, quando fuer menester abar de poner su hacienda y vida, a saber quando ay guerra general contra los infieles, y venir en persona, a servir persona buena. Lo tercero, es obligado a defender a Dios, y a su Santa Iglesia de Dios, y las Eclesias cristianas de sus perseguidores. Lo quarto, se ha de guardar del todo de guerra injusta, de malas ganancias, y fealdades traydas, de viciosos, de licias, y de cosas semejantes, sino fuera por escasez de armas. Lo quinto, ha de procurar pan y comensar entre los Christianos, además y ayudar a la Republica, defender viudas y huérfanos. Ha de hacer los juramentos de arriba dha, perjurando, blasfemando, robos, vicios, fornicaciones, homicidios, homicidas, lugares sospechosos, y personas malvadas, y los vicios de la carne, y guardar si de ellos como de peste, y muerte de la carne de Dios, de los cuales es reprehensible. Sin más, y recibir por palabra y obra su digno de buena honra, frecuentando la Iglesia y ayudando al culto divino. Pregunta: ¿puedes tú estar apartado de quezacos y de cosas semejantes y parar, y hacer todo esto?

Resp. Yo N. profeso y prometo a Dios Iesu Christo, ya la Bienaventurada Virgen Maria, de guardando esto lo mejor que pudiere. Esto hecho el Padre Guardian bendiga la espada, en la forma abaxo puesta. Era está ya bendida, y si la está, o después de hecha la bendición, llámase uno de los que se han de ordenar, y pueblo de nodria se va al Santissimo Sepulchro, el Guardian le ponga las manos sobre la cabeza, y diga y sea N. tal tal, vobis, bueno y valiente soldado de nuestro Señor Iesu Christo, y de la Santissima Iglesia, el qual se ha de guardar de contraer con las siguientes en su Iglesia. Amen.

Hecho esto, el Guardian le da espada dorada: las quales espada en tierra acomoda a su pica. Después de el Soldado de Christo le espada de futo, diciendo, Te mand N. la espada futo en el nombre del Padre, del hijo y del Espirito Santo, Amen. (haciendo tres veces la señal de la Cruz) y líra cada día para vuestra defensa, y de la Santa Iglesia de Dios, y para confesion de los enemigos de la Cruz de Christianos, y de la fe Christiana, y quanto por fragilidad humana padierdes, os guardad de entrar a nadie con el espíritu humano. Lo qual os concedo el que con el Padre y Espirito Santo vive y ayra, por todos los siglos de los siglos. Amen.

Luego



Luego se meten la espada en la vaina, y el Guardán le ciñe con ella, diciendole *Antiquus N. gladius tuo super sumus tuum potentissimus: in nomine Domini nostro Iesu Christi, et accende quidammodo tunc in gladio, sed per se deservit tunc regna.* Cediendo el Soldado o con la espada, se levanta, y con las rodillas puestas, y arrodillado la entrega a este el Santo Sepulchro, es ordenado por el Guardán, haciendo de tres veces en las espaldas al soldado, esta la dicha espada, y diciendo tres veces: *Ego crucifixo ei, et crucifixo ei N. militem Sepulchro Sepulchro Domini nostri Iesu Christi, in nomine Patris, et Filii, et Spiritus sancti, Amen.* Esto es: Yo os hago y ordeno a vos N. Soldado del Santísimo Sepulchro de nuestro Señor Iesu Christo, In nomine, etc. haciendo tres veces la señal de la Cruz. Después le besa, poniendo la a vuela de los tres puercos al cuello, y en vuela de otros, que tenga una Cruz con elgado, y el ordenado besa el Santo Sepulchro y luego se vaya, y besada todas las cosas, y llevado a cabo por las mismas ceremonias, se ordena Soldado del Santo Sepulchro. Mismamente el ordenado se queda en el portal del Santo Sepulchro, hasta que todos los que le vienen de ordenar, esten ordenados. Después de ordenados, o si uno se acordando, camina las Praylas, *Tu Deus laudamus, etc.* y si van a la capilla de los Frayles Menores, o le quedan allí, como el Guardán lo ordenare, o mandare, y luego de tener effica estos siguientes en un verso singular si fuere uno solo, o en un verso plural si fueren muchos. En un verso singular se dice, *Sperans firmus pro suis benedixit, accipere N. etc. gladius tuo super sumus tuum potentissimus.* En un muchos se dice plural.

Verso, *Domine crucifixo crucifixo meum.*

Resp. *Et clamor meus ad te veniat. Dominus respiciam, Et cum Spiritu tuo.*

Oracion. *Da Scilicet tuis inferioribus Deus, ut sancti Spiritus conspectu, vestri multitudine incensus turbetur.*

Completorio singularis Domi super lino. *N. famulus tuus, qui veniens in cruce circumquaque desolatus, quatenus tua benedictione munitur, nullatenus de terra tua veniens amoveatur, sed contra omnia adversaria christifidei armis protulit, quibus nullis in hoc saeculo temporibus bellum turbetur.* Per Dominum, etc. Al cabo le entrega el Guardán, y los otros si algunos quedaren.

Signo la Bendición de la espada. El que la bendiere tenga la espada ante sí, y diga, *Absintibus vestrum in nomine Domini, etc.*

Oracion. *Exaudi quosumus Domine precis nostras, et benedixit qui si famulus tuus in cruce desolatus, incensus ad tua devota dignis turbetur, quatenus postea esse desinat Ecclesiarum, viduarum, orphanorum, senesque Dei servationis, curis satiarum paganos, aliquos subversariosque se terre et formidat, et facit et aqua purificationis et usque defensionis effundat.* Per Christum Dominum nostrum, Amen.

Oracion. *Benedixit Domine sancte Patre omnipotens, aterni Dei, per invocationem nominis tui, et per adventum Christi filii tu Dominus filii, et per donum Spiritus sancti, benedixit: ut in hoc saeculo tuo, qui benedixit ad, tua concordia pacem, praesentem, vestigia et munditia vitiosa profertur et amoveatur, vestigiaque pacem, nunquam semper de his.* Per Christum Dominum nostrum, Amen.

Benedixit Dominus Deo meo, quidvis meo meo ad presens, et dignis meo ad bellum. *Benedixit deus et respiciens meum, suscipit meo et liberat meo: Transiit meo et in ipse firmus, qui sublevo populum meum sub me. Gloria Patri et Filio, etc.*

Behem sic firmus tuus Domine, Deo meo spiritum in te. Effici Domine curis fertilitatem et facis inimici Domini crucifixo crucifixo meum. Dominus respiciam, etc.

Oracion. *Domine sancte, Patre omnipotens, aterni Dei, quatenus filius tuus, et vestri deservit, qui ad celebrationem multorum et interpretationem multorum, et mundum regnum, et in terra in unum tuu sublevo defensionem protulit, et multorum videtur ad populi potentiam multum turbetur, quibus per beatorum in unum videtur ad si in deserta remaneret, et amoveatur, sed proprio contenti esset superbia, dei servit: demeretur tuam suppliciter evocamus, ut sicut David patre tuo David superandi largiturus facultatem, et tandem Michabem de fratre: pugnans amos tuos non invocatum triumphum fecisti: et hoc famulo tuo N. quatenus in unum esse suppetit, pacem crucifixo tuus ad: nihil ad solum et usque defensionem tribuit, profertur et facit, et in choroque exornatum, et in unum perit et amoveatur, benedictionem, profertur, et saltem in unum tuum saltem in unum deservit, ut amoveatur in unum de te in unum deus, et amoveatur in unum et videtur deservit et sicut ipse deus in unum deus ad unum multum protulit invenit, et videtur in unum deus in unum ad illud sui, amoveatur in unum invenit, et in unum et videtur ad, profertur conjuncta tuus, et sicut in unum in unum in unum, propulit sui in unum videtur ad, et sicut in unum in unum in unum. Per Christum Dominum nostrum, Amen.*



B E R V E R I A, y B I L E D V L G E R I D.



Los escritores mas modernos que dividen a Africa en quatro partes, a esta Beruvia llaman la primera: y dicen que tiene al Levante vecinos los desertos de Marmarica (que agora se llama Barca) hasta parte del monte Atlante, oy dia llamada Mejes; la qual parte por ventura describe Strabon, llamandola Agis: a este monte Atlante (segun su largor d'el Levante al Poniente, hasta la mar que por el se llama Adanico) tiene a la parte d'el medio dia: al Poniente tiene al propio mar Atlantico pero al lado Septentrional llega el mar Mediterraneo. De fuerte que todo el trecho de Africa que antiguamente contenia a entrambas Mauritias, a la Africa propia, y a Cyrene, oy dia toda se oya hecho Beruvia.

Ella se tiene oy dia por la parte mas noble de Africa: y se divide en quatro Reynos, o, si mas quieros, Provincias, a saber en Marruecos, Fez, Telesines, y Tunes. Es habitada de hombres moros. Los que moran en las ciudades, son muy diestros en la arquitectura, y en la imension Mathematica lo qual facilmente se puede colegir de sus edificios tan artificiosos. Son hombres (si creemos Ioan Leon) honradísimos: no ay en ellos doblaxeno solo a braxos la simplicidad y verdad, mas tambien la muestran por obra. Son muy valerosos y robustos, y entre ellos principalmente los que moran en las montañas. Son hombres de su palabra, mas que todos. No ay gente mas atormacada de velos, tanto que mas querian morir, que sufrir alguna afrenta de parte de sus mugeres. Son codiciosos de honrra y de hazienda; y por esso casi van por todo el mundo a las fomas. Los que moran en llanuras, esto es, los que guardan los ganados, son piadosos y animosos, muy pacientes, constantes, caferos, y muy amigos, si algunos lo son de la crueldad de vida. Pero como nada sea d'el todo perfecto, tienen tambien sus rufachas; por que los ciudadanos, que draznos, son muy hinchados de soberbia, ayitados, que no los ay mas que ellos; tanto que la menor injuria sienten (como dizen) en una cosa durissima. Los labradores son tan ruficos de animo, y de tan rudas costumbres, que a penas puede vn extranjero pasar a mistad con ellos. Son simplices de ingenio, creyendo de rualado a los que enseñan cosas tambien impossibles. Son tan colericos, que a penas de dia hallen la calle sin rato quanto que se esten dando de moxicones. Nunca parecen hablar sino ayradamente, con grandes voces. Esto hallen de las costumbres de los naturales. Agora digamos d'el natural de los lugares.

La parte d'esta region que esta hazia el mar Mediterraneo no tiene muchos montes. Deide estos montes hasta el Atlante, tiene vna llanada muy espaciosa, y algunos collados pequeños. Aqui ay muy muchas fincas, y es regada de muy lindos rios. Es muy fríal de daryes y de granadas, mas no de pan; de frutas, higos y canas tiene mucha abundancia. El monte Atlante es fríissimo y eslen; y por toda parte lleno de botques, y cubierto de nieves de equinoxios casi todos los nones de Africa. El fin en esta region nunca es tan grande, que por el quiera alguno llegar al fuego. La fin d'el Otoño, todo el invierno, y gran parte d'el verano le pasa en vientos muy impetuosos y algunas vezes son asfregados de granizo, truenos y relampagos terribles: ni falta en algunos lugares mucha nieve, &c. Hallaras la descripción muy copiosa d'estas regiones y populos en Ioan Leon Africano; y tambien en Fzuello cap. 1. lib. 6. de la Decade primera de las cosas Siculas. El Reyno de Marruecos está particularmente declarado por Caelo Augustino Cirio. A estos podras leer.

BARBARIAE ET BILEDVLGERID. NOVA DESCRIPTIO



Oceanus Occid.
DEUTLS

Costo de las yndias
que es el mar de
las yndias y se
dice que se
descubrio el
año de 1492




Occidens


Oriens

Libyae pars quae hodie Sarras appellatur, quae uox, idem quod desertum significat.

DEUTLS









THE UNIVERSITY OF CHICAGO

PHYSICS DEPARTMENT

5300 S. DICKINSON DRIVE

CHICAGO, ILLINOIS 60637

TEL: 773-936-3700

FAX: 773-936-3700

WWW: WWW.PHYSICS.UCHICAGO.EDU

WWW: WWW.PHYSICS.UCHICAGO.EDU

WWW: WWW.PHYSICS.UCHICAGO.EDU

WWW: WWW.PHYSICS.UCHICAGO.EDU

WWW: WWW.PHYSICS.UCHICAGO.EDU

WWW: WWW.PHYSICS.UCHICAGO.EDU

WWW: WWW.PHYSICS.UCHICAGO.EDU

WWW: WWW.PHYSICS.UCHICAGO.EDU

WWW: WWW.PHYSICS.UCHICAGO.EDU

WWW: WWW.PHYSICS.UCHICAGO.EDU

WWW: WWW.PHYSICS.UCHICAGO.EDU

WWW: WWW.PHYSICS.UCHICAGO.EDU

