

ОЦ

УД

№	Фонда	Описи	Ед. хр.
1	1	1	945

**Херсонская (Новороссийская)
губернская чертежная г. Херсон**

Укази Херсонскою губернского правления
о проверке метрических границ помещик
графа де-Ламберга „Варваровки“.
Открытии мест на право владения
землей 1200 десятин в Екатеринославской
губернии, за выданным графине Браницкой.

Херсонский областной Госархив	УД
№	Фонда
1	17
Описи	Ед. хр.
1	945

НАЧАТО 1 ноября 1820г.
ОКОНЧЕНО 18 июля 1825г.
На 42 листах

Училище
Взиска №29
Опись №1
Лист №245.

Херсонский Областной
Государственный Архив.

Отдел дореволюционных документов.

Новороссийская губерния.

СПРАВА

№ 1400

Рапорта

Лешинера Грегима.

О поверке земли расположенной на
правой стороне реки Юуга.

(карта - план села Варваровки Херсонской губернии
(карта - план владения графа де Любберга)).

Почато 1820 г. 3.8 192 р.

Закінчено 1824 г. 27.10 192 р.

На 40 листах.

Укази Херсонского губернского правления
~~№ 1~~ планов земельных, ирригация с
управляющего генерала

Открытый лист на право владения землей
12 тыс. десятин земли, выданной графу-дому
графине Александре Васильевне Браницкой
генерал-майором правительницею Екатеринославского
наместничества ~~генерал-майором~~ ^{1793г.} Василием
Каховским 19 апреля 1792 года с Коши -
№ 14, от, № 945, л. 41

Укази Херсонского губернского правления,
планов земельных, ирригация управляющего
инженера генерал-адъютанта графа де Ламберта
о проверке метевых графу землепользователях
Фадее Варваровка и Николаевка Херсонского уезда.
В деле идет речь о продаже ~~земли~~ графиней
А.В. Браницкой земель (12 тыс. десятин), ~~отведенных~~
"доставшихся" по отводу № 19 апреля 1793г., своей сестре
княгине Варваре Васильевне Толчуиной, супруге
генерала адмирал-фрейлины князя Сергея Федоровича
Толчуина в 1800 году. Земельная доля находилась
с правой стороны р. Буга и вдова Кошенихи Херсонском
уезде.
В.В. Толчуина передала на эту землю крепостных
крестьян из Киевской губернии и наместничества
селем ~~№ 1~~ Варваровкой. В 1824
24 января 1817г. земли были проданы по кцизель
Крепости генералу де Ламберту. При проверке
метевых графу оказалось, что в земельной доле недостает
более тысячи десятин. Эти земли обметаваны были
к соседнему ~~дворянину~~ ^{дворянину} Николаевке, ~~№ 2~~ основанной были
29 августа 1792г. вице-адмиралом Николаем
Семеновичем Мордвиновым.

Чертышка контролировалась Черсоки

В Чертышке упоминается Херсонский
Гражданский губернатор Авицеъ Федорович
Канстафиче. (л. 23)

Чертышка документ экономический
писарь, дворянин человек де лаинберта
Яков Видаи Яков.

В деле имеются географические планы
Сел. Варваровка и Николаевка - 1823, 1824, 1824
л. 37, 38, 39. - Оригиналы.

Ф14, оп 19 945

№ 65.

Дело:

1760

По указу Верховного Государственного Правления
в Новгороду 12,000 ^{тб.} ^{тб.} Государствъ Земли
и казенной по правую сторону реки Вулы
погостъ Святиицъ Варваровской ^{тб.} ^{тб.} Земля
Исключенная Губернатора Одесского

~~№ 65.~~

от 12 ноября 1760

на 57 листов

Указъ Его императорскаго величества,
 Самодержца Всероссийскаго, и великого
 Губернскаго правленія, херсонскаго Губернскаго
 вѣдѣннору Гренинъ, по указу Его император
 скаго величества, Губернскаго правленія Сиріи
 ли прошеніе уполномоченнаго отъ генерала
 лейтенанта ^{Григор} (Федота) Берта / отъ на вѣдѣннору
 Фредора / Берникаурена / въ коемъ прописано
 что покупкой совершеною 1800 года / и мѣст
 въ 27^ю день киевскаго Губернія / въ мѣстѣ
 Суръ Гражданскаго департамента, Графиня
 Александра / Вашилова / дочь Гренинъ / про
 дала / Сестре своей родной генералъ отъ инфан
 терій князя / Сергея / Федоровича / Вашилова /
 Супругу княгини / Сарары / Великой / двѣ
мать тысяч / дѣлять / земли / мѣстѣ
 бывшей новороссійской / тѣмъ херсонскаго
 Губернія / Справа / Страны / рѣки / Сура /
 и вѣдѣннору / херсонскаго / по обѣимъ / Странамъ

№ 10
2

Оставил Ея Высочеству Броникской паша
1793 года апреля 19 дня княгиня Варвара
Голлицкая, вступая по праву покупки владения
Своим владением в Ахеронском уезде состоящем,
перевела на одну изъясненную губернии крестьян
водворила и вступила, и так как обратилась
и вши (Киев), наипочва она Варваро-
польского 1817 года января 24 дня по
Крестной Совершеной таже киевской
Частной Суде в графстве Департа-
менту, доставила у себя в уезде
земельной 12,000 десятин земли в граф-
стве на одной крестьянских и в селу Бер-
и в киевском селу либо принадлежность
владения впритом Ею Графу Делаверту
Какая курная крепость, в графстве Ею
того 1817 года предъявлена в Ахеронском
уезде Суду, и по истечении двудесяти
когда нисотного не предъявлено на
Крестной

Суду, 5^{го} октября 1820 года Граф Делаверт
Державин ввел в Ахеронском владении
владения Силь и так как, между тем
он в Ахеронском уезде от графа
Делаверта получил право на управление
и управление Варваро-
польского наипочва Ея Высочеству
Крестной, и на податей подчинил, а в
Суде в Ахеронском Ею в Ахеронском
Департаменте в Ахеронском
Селу он в Ахеронском в Ахеронском
и в Ахеронском в Ахеронском
в Ахеронском в Ахеронском
12,000 десятин земли в Ахеронском
в Ахеронском в Ахеронском
того 1817 года
покупил в Ахеронском
таже, 10,640 десятин, и в Ахеронском
Крестной, что в Ахеронском 12,000^ю податей

Въ Санктъ-авраамовскъ 1360 десятина, а
какъ савстраскою Ево герниауфена отъ
ловъ, что въ 1792 году августа 29 дня
было отведено, по указу Великого
Князя Грениккой вице-Адмиралу, сто
контъ Адмиралъ, по указу Великого
Князя 12000 а предвонной 533^{ти} десятина,
на которой состоитъ село Николаевка при
устьи корейсконъ сараи, прода
нось устъ по указу Великого Князя
Князя рено; по указу того пришесть
Сель по указу Великого Князя
Селъ чешли 15,992. десятина 1801
Селъ, а предвонной 594^{ти} десятина 179
Селъ, а предвонной 594^{ти} десятина 179
превращаетъ вь предвонной 3,992 а вь предвонной
261 десятина Великого Князя, а вь указу
Князя изъ указу пришесть Николаевск
Князя, по указу отъ Герниауфена

10547 № 3 Октябрь 20 1800

Всепресвятыишии Государь Императоръ,
Великий Государь Императоръ,
Александръ Павловичъ Самодержецъ,
Всероссийскій Государь всемилостивыишии.



Прошлѣ упомянутой отъ Генералъ-Адъютанта Генералъ
лейтенанта Графа де-Ламберта надъ и мѣстѣ
Ево-отставкой майоръ Федоръ Федоровъ сынъ
Герниауфенъ, а отъ тоу слѣдуютъ пункты.

1^ю

По купчей совершенной 1800^{го} года июля въ 27^{го} день
Кіевской губерніи въ Главной Судъ Гражданско мѣ
Департаментъ, Штате-Валла и ордена св. Елпате
рины первого класса Кавалеръ Графиня Александра
Васильева дочь Бронницкая, продана сестре своей
родной Генералъ-отъ инфантерій Князя Сергея
Федоровича Голицына Супруге Княгини Барваре Голицы
ной Двенадцать тысяч десятина Великихъ мѣщанъ
бывшей новороссійской, что нынѣ Херсонская губернія, съ
правой стороны рѣчки Буга и оврага Корейки по обѣ
сторонамъ, оставшихся въ Графини Бронницкой по указу
1795^{го} года Апрель 19^{го} дня. — № 1800.

2^ю

Княгини Барвары Голицына, съ ея поправъ покупки
во владѣніи сего землю въ Херсонской Губерніи
перевела къ оному и въ Кіевской губерніи крестьянъ,

Во дворцах и хв тупъ, и ташимъ боръ
Зомъ Устройши Селеніе, на именован
опос Варваровною. прошеит

3и

Посль того 1817^{го} года Января 24^{го} дня, по
Крѣпости Совершенной тоже Кіевскаго Императорскаго
въ Гражданскомъ Департаментѣ, доставленъ Служа
Князю Галицкому 12000 десятинъ Земли съ Зем
кнши на оной Крестьянскими и совою, безъ изн
Утѣльно чего либо, принадлежностію во владѣ
Вѣрителю моему Графу Де-Ламберту. Какъ
Купчая Крѣпость, въ февралѣ Мѣсяцѣ мая 1811^{го}
Грѣдъ явлено въ Херсонскомъ Градскомъ Судѣ,
Истекшии Десятилетнаго Срока, когда ни отъ по
грѣдъ явлено Касію Купчую Спора, 3^{го} Октяб
1820^{го} года Вѣритель мой введенъ Херсонск
Земли Судомъ во владѣнію Слѣдъ Идѣнцѣ
отъ Станокъ

4и

Между тѣмъ я Уполномоченъ отъ Графа
Де-Ламберта полншии правомъ на распоряженіе
и управленіе Варваровною Ею Слѣдъ Императорскаго
мію, на защищеніе Ея во всякъ Дѣлѣ, и
ходатайство по опыту; а влѣдѣ отъ тѣ

Врученъ мнѣ и вѣн бумаги оной
относящіяся. — по воюмъ жеа я вв
диль въ разсмотрѣніе и хв, и хв
покупателю, что ео 1818^{го} года взыскалось
на земскую повинность съ 12000^{ми} десятинъ Земли
при селеніи Варваровнѣ съ стоящій, а съ того года
пачиль повинность Слѣдъ взыскается только съ 10640
десятинъ; — и отъ чего Уотрилось, что вв число 12000^{ми}
недостаетъ къ селенію Варваровнѣ 1360^{ми} десятинъ.
Майоръ

5и

Актѣмъ Закупочнаго моего открылось, что
въ 1792^{го} году августа 29^{го} дня было отведено, по вою
суду съ Землею Графини Стратичной, вице Адмиралу
Иоанну Адмиралу, — Мордвинову Земли Грабной
12000^{ми} и неудобной 333^{ми} десятинъ, келоторыи,
Состоитъ Слѣдъ на полевыхъ при Графинѣ Коренинско
Овраге, проданное Унѣ Мордвиновѣ Коммерціи
Слѣдъ тѣмъ рено; но влѣдѣ того при селѣ Слѣ
не формальному меневанію влѣдѣтѣ Земли
Удобной 15992^{ми} десятинъ 1821^{го} сажень, а неудобной 594^{ми}
Десятинъ 2198^{ми} сажень. — Слѣдъ вѣдѣтѣмъ противъ
Отводу превышаетъ въ Удобной 3992^{ми} а въ неудо
бной 261^{ми} десятиню съ саженьши. Архивъ

Въ разсужденіи Келюваго и Вишнева
 при селѣ никомевидъ Земли, полагая
 не при межеваніи въ дѣлѣ оного Села, недоста-
 ткаго при селеніи Варваровитъ количества Земли
 по приращенію той, что прежнихъ владѣтельна-
 окой Графиня Бролицкая и княгиня Сош-
 ни жителствомъ, и впрочемъ пребыванія ту
 никогда не имѣли; и управивши имѣніемъ
 сими разными особы, которыя перешагавъ
 ма часто, безъ всякой Здачи дѣль до Ононой
 отпосланныхъ и земли ко оной при надѣлѣ ра-
 кою я поступилъ имѣть не имѣю въ совер-
 нномъ безъ порядку; а потому случившему
 бытъ при формальномъ межеваніи Зарько-
 вѣоной Земли, дѣйствительно нѣвозмож-
 ность, и при нѣжъ Земли селенія Варваровитъ
 количества дѣсятинъ оной, такъ какъ
 имѣю некаждо въ дѣлѣ, и допустить
 объ отводѣ Графини Бролицкой земли, на-
 плака, или съ Келпировки колонну этого
 крестьянъ же Варваровскія небыть при
 Графини Бролицкой Земли, абыли переве-
 ными уже нѣкою чрезъ нѣсколько вѣснѣ

Послѣ того Княземъ Голицыною по протѣ-
 лудетву своему вся опомненія Ея были
 не свидѣли: Слѣдовательно при межеваніи
 нисши Голсу въ Землѣ по имѣніемъ прева-
 немомъ имѣть, ни же управителя отомъ
 управитѣ. Для предъявленія спора въ неопредѣ-
 отводу межеванія — покажемъ резолюцію,
 осмѣливаемъ всеподданнѣше просить. *фр. ур.*

Иды Высочайшимъ Вашего Импера-
 торенго Величества Указомъ повелѣно было
 се мое прошеніе въ Державномъ Еубернскомъ
 правленіи принять, и во уваженіе прошеяннаго
 обязательства, командировать Еубернскаго
 Землемера, чтобы онъ Здалъ повѣрку
 Земли, состоящей подъ селеніемъ Варваровитомъ,
 противъ отводу Ея въ 1795^{мъ} году апреля 19^{го}
 во владѣніе Графини Бролицкой, и по от-
 крытіи въ оную Дѣлу собственныя вѣ-
 дѣній отомъ отъ оной недостающаго
 количества къ 12000^{мъ} дѣсятинамъ 1360^{мъ}
 Десятинъ, Здалъ свое распоряженіе

къ приращиванію оныхъ, по приключенію
во владѣніе Графа Де-Ламберта. о чемъ
и извѣститъ ниже попомощь основаніи резолю-
ціи,

Всѣмилостивѣйшій Государь прошу Васъ
Императорскаго Величества освѣдчить
прошденіи извѣститъ рѣшеніе Сентября 30^{го}
1821^{го} года, къ подаіію недвижимитъ въ пере-
еное Губернскаго правленіе. — прошеніе Святѣ-
и переписываемъ Многоименной писарь Гра-
Де-Ламберта гворовой Геловякъ Яновъ
фриштовъ сынъ Видаиновъ. Врхоловъ,
1717 приложилъ,

Въ Крѣпѣ 6
1822

Его Высочайшему
Господину Херсонскому Губернскому
Генералу Пору Ближнѣйшему Трехле

Александровскому Училищу Ген
Лейбна

Въ убо
де Свѣдѣнн

решеніе

Воспоминаніе Предметовъ Высшего Вѣско
Коблаверосіи отъ 15^{го} Сентября 1822
Объ Экспериментальной Механикѣ Кембри
Академіи Херсонскаго Училища Трехле
Всеподданнѣйшаго Императорскаго
Великаго Князя Михаила Павловича
Директора Императорскаго Училища
Свѣдѣнн, Кембри Пониманн Кем
Мѣсяцъ Перваго, отъ Перваго Сентября
роу Императорскаго Училища Трехле
составу Предметовъ, Кембри Свѣдѣнн
Арно Свѣдѣнн Императорскаго Училища

Секретъ Анонимныя Сообщенія
Мемуара Метро, Математическю
Ученуи & Единицъ Математикъ

№ 39
"11. 1799 г.
1822 г.

Владимиръ это шло - отъ оной недостающее
 Коллежскому въ 12000 декартаишъ 1360^{ти} декар
 таишъ вгрииши Сое распоряженіе къ приперу
 вакию оной принадлежності авладрише
 Графа девиберта, прикараліи претрвоо
 Сивъ ариалегное прошеніе отъта внаго майора
 Бернхардена къ ваимъ приукавъ велитъ
 товы вы в удовлетвореніи онаго поступили
 по законамъ, оныхъ для удовлетворенія илму
 проителю поиматъ вимену иимену Сеш
 тому Суду Скаръ октября 17^{го} гна 1804 года

Виссентинъ Сидоръ

Ю. П. Кавалеръ

Коллежский Секретарь

Г. Деревянскому Грабскому Землемеру
Грабскому

14

1723.
маи 1723.

Его Губ. Господ. Сер. Гра. Губ.

и Камергеръ Абуянъ средноровъ

Воеводагусъ по Прощению Управ
мерополо Кирониевъ Теремъ

Августану Губерн. Десятиберте

Маюзи Дерни хадзе на, пригласитъ

иметь Командированъ Ласъ гуя

Новгороду Земли гари Доробни.

Барбаровни; ~~Ваше~~ ~~губ. Сер. Гра. Губ.~~

~~нов. Землемеру~~

Въ свидѣніе чего приказано
есть. Сего, Отправитъ се въ Дер.
Барбаровку и захарова Новгородского
тов. Дату

Заборонено.

20

15

№ 245.

9 августа 1823.

Копия подлинного
— оригинала

В. С. Министерством по
всему № 417 промислов нации № 125
на основании манифеста от 20. 1. 1823
и повеления Государя Императора
Сейродна Императора Александра
и утверждения Императора и
всего производства.

Министерство от вась ~~на~~
~~на~~ обвинений равно ~~до~~
всему ~~до~~ ~~в~~ ~~на~~
подтверждает ~~в~~ ~~на~~
~~на~~ ~~в~~ ~~на~~
всему ~~до~~ ~~в~~ ~~на~~
на ~~в~~ ~~на~~
и ~~в~~ ~~на~~
и ~~в~~ ~~на~~
и ~~в~~ ~~на~~

Его Высокоблагородию

21

16

Господину Керонскому Губернскому Землеметру
Павелу Бладреевичу Грешинъ.

Керонскаго Уезднаго Землеметра
Заворскаго.

Рапортъ.

Изъ Керонскаго Уезда - въ Коемъ по Откапанди-
новку находимъ другъ исполненій наказственныхъ
Предписаній сего февраля 25^{го} числа въ Омьини, Ка-
менныи и шифрументални и находившимъ при мст
родовыйиъ Аврамъиъ А. Авференковъ въ Горооуъ
Фрионъ прибывъ, Оченъ вашему высокоблагоро-
дию Кестъ лично рапортовать.

Керонский Уездный Землеметръ Заворский.

м. 26. г. н.

1824^{го} года

№ 34.

Получ. 27. февраля

~~22~~ 17

Его Высочество

Господину Керсонскому Губернскому Землеметру
Павлу Григорьевичу Гречинь.

Керсонского уездного Землеметра
Заборикаго. —

Рапортъ!

Во исполнение предписаній Вашего Высочества
отъ 11^{го} числа Мая прошлаго 1823^{го} года за № 123^м посыл-
довавшего, о постройкѣ земли деревни (что нынѣ село.)
Варваровки, Генераль отъ кавалеріи Графа Де-Май-
берта, и одну истиннѣе — сообразнѣе границы съ назван-
ными той даки границами по проекту Заборикаго —
земель, и съ Уездною вѣдомостію — обьяснѣннѣе отъ крѣ-
постей съ представленіемъ Плана и производствъ до-
нести Вамъ, — силъ есть и мною обьяснить слѣдующее:

По обидеи мною въ натурѣ оной Земли прощало
года въ Декабрѣ мѣсяцѣ проширить по формальнымъ
законѣ, упомянутымъ 1806^{го} года Канторскимъ Землемо-
вѣдѣнскимъ, и по снятїю сѣресе Гѣтки Буца при коемъ
мѣрѣнїи свое ширеть — съ подробнымъ назначенїемъ
существовавшихъ въ продолженїи линїи по переходамъ, Сошн-
скимъ, и по широтѣ скалановъ: это противу Кош-
показаннаго на выданномъ владѣльцу Мефревою Кан-
торою Специальнымъ Планъ и широтой удобной и неудоб-
ной 11,405 десятинъ 1,189 Саженъ. Мѣри 26 десятинъ 127
Границахъ Сильности съ дачею Земли села Сошншой Ко-
шицы Пальщикъ Рѣка, по проекту назначена одною
мою линїею, а по Мефреванію обремененныя Канторою
Землемо-вѣдѣнскимъ Буткевичемъ Свѣдѣнїа въ четвѣрть, и по
Замефреванію изъ дахи села Варваровки во владѣніе
Пальщикъ Рѣка значительное число десятинъ: — по
Канторою Буткевичемъ Правленїи и по документамъ
въ дахѣ Варваровской значительной удобной 12,000
и неудобной 367, де. Противу оныхъ въ удобной
достигаетъ 1359 десятинъ 2161^{1/2} Саженъ. — по Мефре

25
18
Его Высочеством Государем

Господину Херсонскому Губернатору Землемеру Павлу
Блаженскому Грессингу.

Уволенного из должности Херсонского
уездного Землемера, Камерального Секретаря
Заворского.

Репортъ!

На предписание Вашего Высочеством Государем 22^{го} числа № 94^ч имеет шитью донести Слѣдующее: По та-
ковому же предписанию прошлаго 1823^{го} года шитью по-
рученность повторить по преюде чиненныхъ оформивъ
нышю межалъ землю дачи деревни (кто нышю село)
Варваровки Графа Де-Машверта, сошнись по окуп-
ки планъ и пошиселеніи оказавсь, противу докумен-
товъ на владѣніе и вѣдомости Губернскаго Прав-
ленія мѣтовъ, сколькоже именовъ на томъ планъ
и въ репортъ при коимъ въ истекшемъ мѣсцѣ
имѣно Вашъ илюю представлень подробно объявля

Современная фигура плана земли Варваровской со-
стоящей ныне в натуре после официального обмена
землей, с проектными удобными планами, у-
добь, что граница собственности с землей Села Никол-
ского (она же Большая Кореница) помещика Рено, в
проектом плане значится в одной прямой
линии, а в натуре Канторский Землепольный
При межевании Сельца в четырех, и том же Сельце
Замечено в доли Варваровской к сельской с
одного помещика Рено значительное число десятин
Земли; — по поводу чего пылко и требовал от
Кореницкой Экспедиции копию данную Влад-
ной Канторский Землепольный и вавовский при-
кази им в 1817 году за сформирован план, кото-
рый в одном масштабе к плану земли Варва-
ровской для удобнейшего рассмотрения обьяс-
дать в листе прикопировать, и на свои как
значитель удобной не удобной и обиди и тая, чис-
десяти на Сокиенковскую землю нашими
встрено; относительно не повторки земли Корени-
ской без осведомления на то казначейства пред-
сказ, а самъ собою к действителю пришеюти

$$\begin{array}{r} 3100 \cdot \left\{ \begin{array}{l} 262 \\ 470 \end{array} \right. \\ \hline 992 / 496 \end{array}$$

$$\begin{array}{r} 496 \\ \hline 2100 \\ \hline 496 \\ \hline 1988 \\ \hline 1537600 \end{array}$$

$$\begin{array}{r} 1537600 \\ 2247.070 \\ \hline 3784,670 \end{array}$$

$$\begin{array}{r} 24119 \cdot 0 \\ \hline 658 \end{array}$$

$$\begin{array}{r} 27320 \\ 17075 \\ 20490 \\ \hline 2247,070 \end{array}$$

$$\begin{array}{r} 1359 \\ \hline 200 \\ \hline 1559 \end{array}$$

$$\begin{array}{r} 24 \overline{) 3118} \\ \underline{6236} \\ 3741.600 \end{array} \quad \left. \begin{array}{l} \\ \\ \\ \end{array} \right) 1559$$

~~$$\begin{array}{r} 24 \overline{) 44,600} \end{array}$$~~

$$\begin{array}{r} 120000 \\ 240000 \end{array}$$

$$\begin{array}{r} 24 \overline{) 194} \\ \underline{120} \\ 141 \\ \underline{120} \\ 216 \end{array} \quad \begin{array}{l} 3 \\ 3 \end{array}$$

$$\begin{array}{r} 3784600 \\ 3741600 \\ \hline 24 \overline{) 43,070} \\ \underline{241} \\ 190 \end{array} \quad \left. \begin{array}{l} \\ \\ \\ \end{array} \right) 187.2260$$

$$\begin{array}{r} 24 \overline{) 141.600} \\ \underline{120} \\ 21600 \end{array} \quad \left. \begin{array}{l} \\ \\ \end{array} \right) 59$$

$$\begin{array}{r} 24 \overline{) 3784,070} \\ \underline{241} \\ 138 \\ \underline{120} \\ 184 \end{array} \quad \left. \begin{array}{l} \\ \\ \\ \end{array} \right) 1578. - 870. \\ \begin{array}{r} 24 \overline{) 558} \\ \underline{164} \\ 208 \\ \underline{192} \\ 16 \end{array} \quad \begin{array}{l} 2400 \\ 8 \end{array}$$

25
20
Его Высокоблагородию

Господину Херсонскому Губернскому Земле-
лейтеру Павлу Блаженевскому Греймеру.

Вашему о Граде Херсонского уездного Земле-
лейтера Заборицкого.

Ваше.

По рапорту моему о выдаче мне на льво
утерянной казенной Астрахови натурою
или для покупки оной деньгами, Ваше
высокоблагородие Предпачесть отъ 15^{го}
Октября за № 324^ю О сдвигавшемъ въ
Губернское Правление Представленіи чѣт-
вертика Предварилъ; по вѣдомкамъ въ Земле
леиторію Милымъ дѣль моего Приудежія

Предупредить прибыв в губернскую гор-
тефию, для заката гертефию работного
не ретрактит в угодь себя отфриктив
правдо. — Как же в поможущи
Косертиповой по основанию предписания
Начальника губернии и оставленій дѣла
Землеметръ Нивитъ въ исполненію не при-
ступитъ, о чемъ особѣ доношу, — шить же
третье мое ваше предписаніе подымаю
нѣтъ Графа Делавиерта Катеринѣ и
во шпикеніе пераго не ватридуна вѣсть
писатъ третично шпикетъ. Но строгіи
ми предписаніи губернскаго Началь-
ства отвѣтъ отъ данитѣ въ приудетъ
ванію при исполненіи Канторикши
Землеметромъ въ угодь дѣтъ, о чемъ ваше
высокоблагородіе въ присланныхъ мною
по установленію фирманьныхъ вѣдомостъ
свѣдѣніе шитьте, и что вы же не испол-
неніе на право не подвернутъ —

№ 20. Диван
1823

Ее Высочайшему
Величеству

21

Господину Херсонскому Губернскому Землемеру
Павлу Павловичу Трещинь.

Херсонское Уездное Землемерство

Докладъ.

Всего Декабря получивъ некоторое обещание отъ
Вашей Высочайшей Команды, и 8^{го} числа въ исполнение предписаній Вашей
Высочайшей Команды занялся по предписанію —
указанными формальными мерами земли, Земли
Варваровки Графа Де-Майнберга, по соизволенію
на Оную великую площадь — равно и на Церковную
прошлаго Юна Месца мною выдѣленную —
которыя остались не соизволены по случаю от-
сутствия по распоряженію Начальства къ скорому
исполненію оныхъ делъ — и мною —

Возвратиться въ Керчь. — О времени же сколько
находясь я бываю, Литеральнаго удостовѣренія
предоставить не могу потому, что пользующийся
имею штабъ-лекарь, надворный советникъ Про-
коповъ, находясь въ вѣдомствѣ Николаевскаго
Флотскаго Начальства, то для удостовѣренія въ
истиннѣ дознанія моего отъ 20 числа Октября 30
№ 79 не угодно будетъ вашему Высочеству
сегодня снять куда следуетъ представленіе,
о сношеніи съ Николаевскимъ Флотскимъ На-
чальствомъ, чтобы посредствомъ оное по-
лучить отъ Г. Прокоповича письменное
удостовѣреніе

Керченскій Уездный Землемѣръ Заверевъ

№ 88.

Декабря 10^{го} дня
1823. года

С. Барбаровка

№ 6.

27
Получо: 18^{го} февраля

Господицу Херсонскому Уездному Землевладельцу
Вейборскому.

Упревременно, его Императору Григорию Александровичу,
Мейстеру и Камерлеру Верховного Совета.

На Отпущение Вашего Высочайшего отъезда
числа июня прошлого 1825^{го} года № 34^{ше}
Омне уведомлено: что требующаясь Вами
Копии, Скопировки Земли дачи Вейваровской
Землеподписавъ Генералом Каховского, иртыш-
тельнаго Определения Екатеринославской
Межевой Канторы, о мере оной дачи, для
представления оныхъ Губернскому канцелярству,
въ отношени не иждется - потому, что скопи-
ровка писма и подлинныя Открытши имеютъ
сказаныя Статьи - Дачей Григорий Браницкий
не найденную Совладание въ 12000. десятинъ
Земли, представленные Ея Высочайствомъ
въ канцелярское правление, и изъ оного дачи
его ставленю Ея обратно принявъ Подписки

Совѣтникъ и Ковалеръ Андрей Мемлинъ
въ 1796^{го} года Сентября 1^{го} числа. Копию
съ копии изъ помянутого отъ германскаго
нашней приличной Гербовой Канцелярии прислана
препроводило. Майоръ Врнххаузенъ

№ 14^о

апреля 18^{го} числа

1824^{го} года.

№ 54.

Получено: 13^{го} Мая

В

Г. Перенскому Грозному Землемеру
Забороному.

Д

Со Превосходительства Леонидов
Перовский Гражданский Инженер
и Кавалер и Августъ сродниковъ Писем-
ныхъ по Промислу Управляющаго миссией
Г. Генералъ Адъютанта Графа Демидова
Берна Маюра Вермисаузен, предписавъ
Мнѣ командировать Васъ для погони
Велики графини Перовны Барбаровны

Въ Сибирь кело реконструкция Восточной
Телеграфной линіи въ Сибирь и
Барбаровну и побужде интересу моему даду

Получ. 17. Августа

С. Веронопольскому Уездному Землеметру
Заборопольскому.

24

Всѣ имѣете два предписанія мои отъ 31.
декабря 1822. и 11^{го} мая сего года объ истребле-
ннѣ изъ дачи деревни Карваровки Гривере
Деламиберти въ имѣетъ удобной указкой
такой десятины Черновской земли - по кото-
рой хотѣ и рапортуетъ въ Курляндской
Воеводности о исполненнѣ работъ изъ указа
о селѣ этого рапорта на плановѣ и произво-
дствѣ не представляете. -

Многоже отступленіе отъ правилъ и
закона поставивъ вамъ каждаго отродъ по
тверждаю съ позволеннѣ село чрезъ 8. дней
прислать ко мнѣ рапортъ объ исполненнѣ
въ плановѣ и производствѣ обведенъ.

Присланнымъ отъ васъ отъ правленія
Меленской Инструкціи въ обязанности Земле-
мѣра поставлено, чтобы вы могли при-
звѣдѣть отъ васъ сочиненія Писанья и Мелен-
скаго Кнѣзя и неукрѣпно представлять
Кецаутову. —

При семъ аще вы будете предва-
рять — это значитъ полагать въ точности тѣ-
мѣнамо мѣло предписанія въ срокъ, въ случаѣ
ибыть буду о перадрѣннѣи васъ довести
Владѣнія Губернатора Правленія въ ипрое-
идѣль поименованія на Васъ неми. —

Сергій Ивановичъ Землемѣръ Губернаторъ

№ 2442
Гаврилу № 25.

№ 84.

№ 20 Письм: 17. Август

Г. Персонекому Государному Землемосу
Заборскому.

Ваше Высочайшее милосте предписание
мое отъ 11. прошлаго мая № 23. на осно-
ваний таковаго отъ Его Превосхо-
дительства Господина Персонекаго
Гражданскаго Губернатора по мнѣ
поискованнаго о поверки Дачи
Древни Карваровки Графа Димаша
Берта и опредѣленіи Писанъ
и всего производства. —

Непомянуто отъ Васъ обвине-
ній онаго донесенія въ приходахъ

отробо подтвердитъ Вамъ, немедленно
исполнитъ означенное поручение въ
тосности и мнѣ довести — Вмѣстѣ
объ представляемыхъ бумагъ и на
Землю Церковную, которой описанъ
срѣдѣ Васъ поручено сообразно
предписанію

Александръ Землемѣръ Ерми

А 245:
Г. августа 1823.

Уволенному из должности И Д
Г. Александровича Успенского землемора
и коллежскому секретарю
Заборскому.

Представленный ко мне Иванъ Давидъ сына
Барваровки Графа Де-Машбурга, и сына
Александровича
Саввины Коренихи съ деревнею и наемъ Карени-
хой Владыки Колмеризи Овотника Еро-
погнуса въ Ваши тако: повторять и Иванъ
Александровичъ Успенский Уволенный Землеморъ Коллеж-
ский Секретарь Александръ Заборский - какъ же
о повторкѣ дачи сына Коренихи не было Ваше
предпринято - изъ дачи производствъ ^{Ваших} про-
воритъ невидно - моя рекомендацію
Вашему Экзекуции въ дачи и не
слова не делая, ответственности дачи
сына Коренихи Е. Дачи Ваши были

повторяем, и таким образом представляем
гладкой и подробной земли нашей вна-
чалу найдем. какое показано на
плане в плане, —

И. С. С.

22. Октября 1824.

№ 30

Морнаѣ кони на пруссе-
ноу' бунатѣ прегетавуби
и нѣ.

Германіи Любиміи Земецъ Германіи

11. 12 1/2 1/2 1/2 1/2

№ 71

Уверовавшему взысканию, находит вразумительнее полевые закаты и еще удобнее отправил за Бучь в Деревню Марьяновку есть и ныне насаждений. В разуме реки от Астрахани, то от сиюдуцаго в деревню Николаеву оттого Клим паша Машера Святишников на время я митен. Херонкин' убожен' Землемелье Забордин

№ 78

Орты отъ
1625 года

Д. Марьяновка

45. 32

Не могу, и потому ни в какое время мною по-
вторяема не была; подпись же плана относится
къ первоначальной мною даной, а отприкопированной
къ оной подробно на томъ плане объявлено.

Сергеевичъ Удольский Звездный Заборский

№ 11.

1. Марта

1824^{го} года

~~№~~ 33

Мира-лиции какъ означена на спеціальномъ
планъ показана во всемъ вторна, въ склоненіи же Рен-
совъ въ некоторыя мѣста не большая разность ка-
ковия не дѣлается затрудненіи въ свѣтѣ фигуры —
Плана. По Генеральному Межеванію въ истинную
Качество Земли-мѣсаныя мѣста не показаны и на
имѣющихся въ Економіи Варваровской-спеціальномъ
планъ не показаны, каковыя мною выты и по ижи-
сненію показаны до 200-дѣтны, кои на Сошненномъ
планъ литерою французской Краки S. показаны.

По требованію мною етъ управляющаго имѣніемъ
Міора Зермисаурена подлинныя: Открытаго мѣста,
Скопировки плана за подписи Генерала Каровскаго —
и копию французскаго опредѣленія Межевой Канторъ
о Межѣ дачи Варваровской, какия пауки отъ вѣ-
сть копию открытаго мѣста, Сошненныя мною планъ
и производствѣ вашему высокоблагородію кестъ —
имѣю представитъ.

Керсонскій Уездный Землемѣръ Заборкинъ

№ 6^о
вранск 26^{го} дня
1824^{го} года
Т. Керсонъ.

35 44
Поклоно Его Императорского
Величества, изъ Херсонской Ка-
мерной палаты по повелению
отъправляющаго Ея Императорского
Указа полковника Генерала в отставке
и кавалера Графа Делишберга, майора Зерн-
кавзина, Херсонскому ищущему Герману
Дорфману



Выпись.

Означенный Герман Дорфман поданнымъ
всего палаты прошением проситъ выдать
ему казачьимъ основаній выпись сколько
въ 1792 году Херсонскаго Узда полковнику
вицеадмиралу и кавалеру Николаю Семенову
Мордвинову прирлкъ былъ истребить рлчки
Кореники по открытому предписан-
ію бывшаго правителя Екатерино-
славскаго казначейства Генерала
майора и кавалера Каловскаго отведен-
было земли, ~~когда~~ оказалось: Повн-
домости переданной всего истреблено
Славской Казенной палаты и ищущей
следств 1794 года, за полковникомъ
Херсонскаго Узда вицеадмираломъ и кав-
алеромъ Николаемъ Мордвиновымъ

1795
Всесошій Сурманіи Секретарь
129 марта 1795 года

Высшей частью Высочайшею Николая
Евгеньевичем указано земли
Удобной 12,000 ^{де} поделением и площадью
Сливой стороны реки Св. Урочища
Устьи Коренной, что земля сии
отведенны Емц^ю открытому предни
Санию бывшего Екатеринбургского немца
Смирнова правителю Генералу Малорос
Исаватеру Павловскому 1792. года и в 1792
29 числа. Высочайшею же определено: про
силу покровительности отослано
целю и шлеть Гресса Деламберта
майора Бернхардта Персонским
инженером Перского фортификации
Выпись оземли отведенной в 1792
году вице адмиралу Мордвинову вы
дать оному Дорферману казаконен
ной Службы с приложением Казенной
печатки. Сверх того и Павлову Габриилу



Губернатору Самарской губернии

Декабря 21. 1825 года

50

36



По Указу Его Императорского
Величества изъ Нерсонской Канцелярии

ной Палаты, отъ Главно Управляющаго Навигациею
Нерсонскаго Уезда Навигациа Генералъ Адютантъ
Графа Демашерта Майора Фермихаузена Повер-
енному, Нерсонскому Морскому Экспеди Вспомогатель-
Докладу.

Вопросъ

Означенной Докладомъ, припроектии Сего Машта
21 Числа въ сию Палату поданной, представляе въ
подлинникъ довѣренность Данную ему отъ Воше
означеннаго Фермихаузена для податейства по рас-
писью Атаманъ, какіе будутъ касаться доименія
Графа Демашерта въ Нерсонскаго Уезда сего
Уезда, Завидательствовавшую Великимъ Князю Губернатору
Нашему 5 Числа октября 1822 года поданъ 384.

м. 1948

В. П. Губернатору
1822 года

Просят выдать ему Магаконнаше
основании Выписи, Сколько именно постоит
введенной от сего Намату от 1817. году отъ Екатерино-
славской Межевой Канторы о Генеральнаше межеван
земель Водности Закаммерции Советника Коллеж
При деревнях Николаевых и Малой Коренихъ почитая
земли гробной, ильдовской, отчисленной Подъ скотовод,
и незаселенной, и въ какаши Платифе поселенныхъ
новъ оная Земля состоитъ; Такая Выпись
Адресуема необходима кидти производящихся
Екатеринославской Межевой Канторы отъ Т. Рено
сторы отой земли; Подписанную охъ довереннаго са
тишо Вадруу Кониу ему возвратитъ.


Посравни касалося: 1, Поводности готовив
Въ сего Намату от 1817. году отъ Екатеринославской
Межевой Канторы о Генеральнаше саиас Межеван
Каммерции советника Коллеж Рено Всадбурской Част
При деревнях Николаевых и Малой Коренихъ почитая

Геометрический План Херсонской Губернии и Уезда земли, деревни (столицы) Варваровки, владения Генерала от Кавказской Губернии Графа Д. Милорадова, кои по повелению Императора Императрицы: пашенной, 1300. десятины 200. саженей, много покосу и степи къ удобности способной 2324. десятины 79. саженей, похъ повелениямъ Государя Императора и Императрицы 13. десятины 560. саженей, Удобной 10,640. десятины 259. саженей, похъ проселочными дорогами 50. десятины 450. саженей, похъ каменными мостами 160. десятины 1300. саженей, похъ обрешетъ рѣчки буга, сарайами, стовриками и круглыми сѣнью 568. десятины 1600. саженей, не Удобной 765. десятины 930. саженей, Всего 11,405. десятины 489. саженей... а по Повелению Императора Императрицы 1825. года Херсонскимъ Уезднымъ Землемѣромъ заготовленъ оказался: Удобной и не Удобной всего 11,579. десятины 1069. саженей; противу которой востановленъ Высшею Канцелярскою Милости 26. десятины 191. саженей... по Восточной Губернскаго Правления показанъ: Удобной 19,000. десятины, и не Удобной 367. десятины, противу которой востановленъ Высшею Канцелярскою Милости 2161. саженей... по Генеральному межеванию въ означенныя казенныя земли востановленъ лѣсная не покосу, и на видимость вѣдальнику Мажоранта Капитана Специальнаго Мана не покосу, каковыя при нынешней повѣркѣ сняты, и на планѣ литевой французской краски S. показаны, коихъ по измерению оказалось до 200. десятины.


Составленъ Декабря мѣсяца 1825. года.

ОПИСАНІЕ
Слѣдующихъ Земель.

- А - В Земля деревни Константиновки, владения Дворянина на савойя прохорова сына Терещенка.
- В - С Деревни Бадюковки, владения поручика Якова Васильева сына Кашкова.
- С - D Земля помещика Калужскаго Свѣтлицкаго Ивана Яковлевича Липелка сына Калашникова Иванны дочки.
- D - E Земля деревни Патошиной, помещика Калужскаго Рейсфратора Косовы.
- E - F Поля Туга и за ея Херсонскаго Уезда раздѣленъ Дворянскія земли.
- F - G Сѣна сѣнной Деревни, владения Камерунъ Свѣтлицкаго и Ковалева Ивана Петровича сына Яков.
- G - A Сѣна Исаиича съ Деревней Катериновкой, Генерала Лейтенанта Федора Федоровича Козлова.

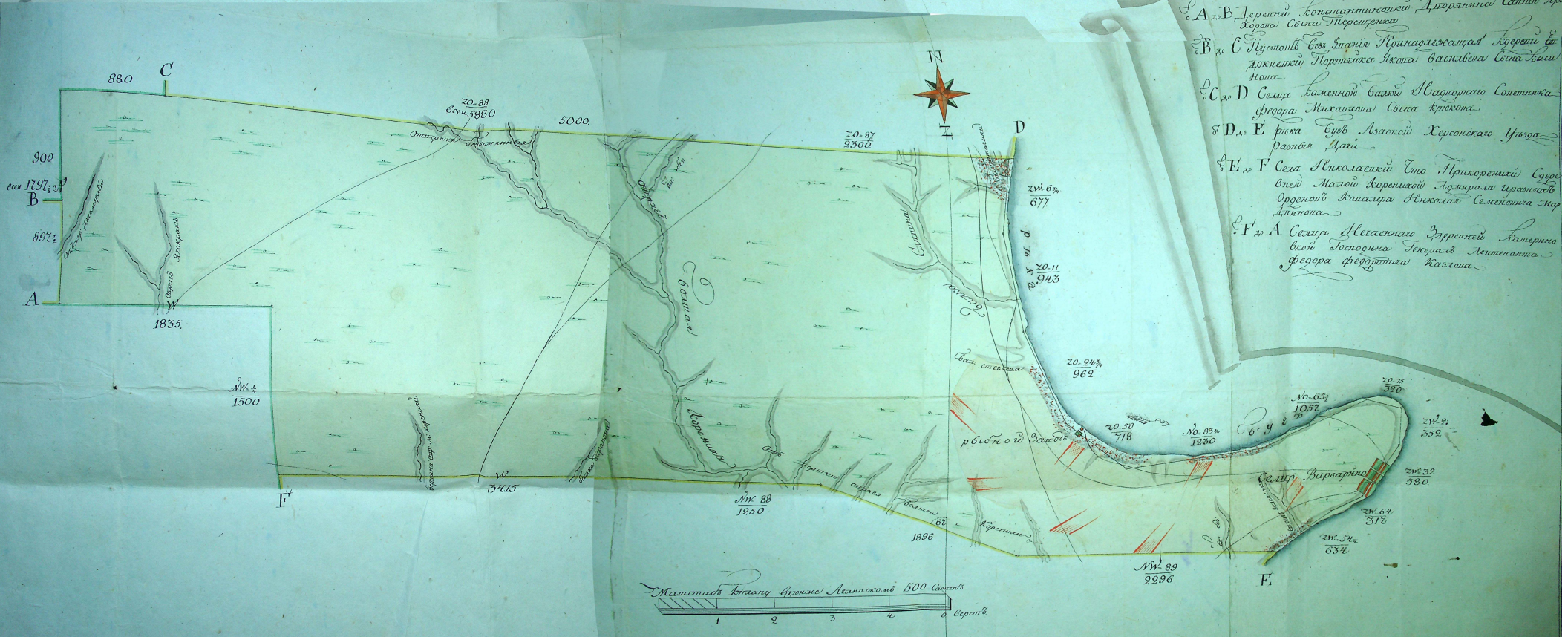


Повѣрка и Планъ Составленъ Херсонскимъ Уезднымъ Землемѣромъ Камерунъ Свѣтлицкимъ Карломъ Захаровичемъ.



Геометрический Ученый Планъ Херсонскаго Уезда Села Варварина Сирмаджанской Малу Земли Земляни которою Золотой Сосной Господина Генерала
 Отъ Нирвантеръ всего Россійскаго Имперіи Орденна Капитана Анно Серія Федоровна Голицына Межеваніе учинено 1806 года Января 5 числа Подписавшей Мере и Плана
 Мулярнаго Селеннаго Бундистаго Аппунтеръ Пана Владениа Овдъ Межеваннаго Остро Окружнаго Отъ Всехъ Служащихъ Владелца Межею Подписавшей Мере и Плана
 Силенаго Земля Сосной Пашенной Мисла Триста Владениа Овдъ Межеваннаго Остро Окружнаго Отъ Всехъ Служащихъ Владелца Межею Подписавшей Мере и Плана
 Десятина Селеннаго Десять Сажень Подписавшей Огорода Местной Служащихъ Владелца Межею Подписавшей Мере и Плана
 Десятина Селеннаго Десять Сажень Подписавшей Огорода Местной Служащихъ Владелца Межею Подписавшей Мере и Плана
 Верхнаго Иертоостно Огорода Местной Служащихъ Владелца Межею Подписавшей Мере и Плана
 Пята Десятина Мисла Сто Восемьдесят Десять Сажень Местной Служащихъ Владелца Межею Подписавшей Мере и Плана

Описание Служащихъ
 Херсонскаго Уезда
 А. В. Дареній Копантинский Апоринна Савина
 Б. С. Мусовъ баша Ириларджанскаго Кораля въ
 дожилий Портлика Анно Васильева Сота Кави
 нана
 С. Д. Селин Кавказной баша Нагорнаго Селеннаго
 Федора Михайлова Сота Крестона
 Д. Е. Фика Суда Азиатскій Херсонскаго Уезда
 разный Дачи
 Е. Ф. Села Николаевскій Это Прикореннаго Соро
 вней Малой Коренной Аджирали Ирамаха
 Ордена Капитана Николая Селеннаго Мэр
 Анона
 F. А. Селин Мислаго Заренней Катерина
 воей Подполковна Генералъ Анненковна
 Федора Федоровна Кавказа



5a

Гуауи С. Барбаровки

А. Г.

38

Копия с Копии

51



Открытый лист. 29

Госри Ея Императорскаго Величества
 Статсъ ерлицъ Грехрихъ Александръ Великсвой
 егеръ Бреницкой, Кограшению Ея великсая Земля
 съ ново приобретенной отъ порты Столинской обла-
 сти прирвать бѣтъ съ правой стороны Кореницель
 по обѣимъ сторонамъ двенадцать тысячъ ер-
 сатинъ. и приложенъ присель въ оной Скопировку
 изъ Генеральнаго плана, вельмъ еркого ея при-
 казельмъ бюджетъ предписывель, въ посылени
 нельмъ Земель выводиныхъ изъ Заграничья
 Мельмъ людей и въ Забедени домо строительства
 и еркоймъ нечитель Ея Слѣстельства или кто
 отъ нель бюджетъ въ тому опредѣленъ нельного
 препятствель. Для того до ерформельного той
 Земли отидеванию и ели отъ мель ернѣ
 въ подписаниель и приложениель Гельмъ мель
 полетель въ Екатериносавль Апрелья 19^{го} дня 1795^{го}
 Году.

№ 111

Ея Императорскаго Величества
 Всемилостивейшій Государини
 Моей отъ Армаи Генерель Майоръ
 правитель Екатеринбургскаго нельдон-
 нельства Иерденъ въ С^{го} равноапостель
 нель князя Владимере Сольмъ Куретна
 2^и Степени и вятель Анни Ковельска
 Великий Кожовекій.

М: 111

№ 3096

Что сия книга с открытаго листа и
целого приидет въ Архивное Губернскаго
привлеченіи, списана и воеводемъ ввѣдомъ
Объявленное Губернскаго привлеченіи подписана
и въ приимочіи пачети Геростовградъ
Гоня 10^{го} дня 1822^{го} года. подписана
Совѣтнику Буринскій. 10^{го} числа
Губернскій Секретарь Лавина.

М. П.

Что сия книга въ номеръ ввѣдомъ
въ томъ же Архиве ввѣдомъ Буринскій

55 40 43

Земли Удской 15,999²⁰ 1821. сажень Неуробной 5,94²⁰ 2,198²⁰
 Всего 16,587 десятины в блг. Сажень. — Потом вкраткости
 объявлено, что сей земли производятся др. м. — и 2⁰
 Селемизитой удской 15,002²⁰ Земли найдено $\frac{3}{4}$ 50 десят
 тинного пропорцию на Кресты 445 душ Муреско
 пала по 7⁴ ревизии в означенных деревнях Числа
 13,350²⁰, на скотоводство отпущено 12,22²⁰, остало обр. не засе
 ленной 14,20²⁰, Итого сей др. в послѣдствіи земли состоятъ
 въ поземельномъ Матрѣ въ части земель найдены
 на скотоводство по $2\frac{1}{2}$ Арсаемская по 10. коп. отъ
 каждой Десятины.

Въ Слѣдствіи чего опредѣлено: въ слѣдство.

Променія повереннаго отъ Главно управленнаго гмтнана
 Графа Даламберта Майера Зеррихаузеня Хераскокого
 Мюцциана Зерриха дорформана Просилуо имѣ овише
 писанна въ Масакопна основани вѣдмис выдать,
 на законной бумагѣ отпущенна Казенной Печати.
 Принимѣ Возвратитѣ и договоренность за сметитѣ
 въ Др. м. Копіи. Марта, 27, Дня 1824 года.
 С. В. Г. М. А. М. М. М.



Сиреница Левушки
 Мона Нахальникъ и м. м.

ГОСУДАРСТВЕННОЙ АРХИВ УЛАН-УДСКОЙ ОБЛАСТИ

В настоящей единице	
хранения № _____	сп № _____
проинвентаризовано	42
сброи два	Листоз
Дата 21-01	должность Архивар.
Подпись Степанов	

Отсутствуют листы №10, 11.
Всего в деле проинвентаризовано 40 листов.
20.05.84. Коп. Проверено 40 листов.
28.02.95. Коп. 14.12.99 М
18.09.02 Коп. 27.09.02 М
29.03.11 Коп. 17.10.11 Коп