

海 圖



番 號 No.	圖 名 Title	尺 度 Scale	刊行年月 Date	圖積 Size	番 號 No.	圖 名 Title	尺 度 Scale	刊行年月 Date	圖積 Size
802	薩洲北部及附近諸島諸海	1:4,700,000	昭12-12	全		テンテ島	1: 18,000		
815	ニューギニア北東岸 附載 ブーゲンビル ニューブリテン、ニューアイルランド、 アドミラルチー諸島及諸離礁	1:1,698,700	昭13-12	全	872	ウィツ諸島諸港泊地、ヴェラオリナ、 ペテル港	1: 145,000	昭10-6	全
816	コラル海北部	1:1,649,000	昭14-10	全		ブラネット港	1: 36,290		
818	ソロモン諸島 (分圖) ガゼレ港 ギゾ諸地	1:1,080,500 1: 72,600 1: 29,500	昭16-1	全		ウネア-名メリテ島、3 ナラゲ-名ギップス島	1: 18,140 1: 17,960	11-3	全
819	ソロモン諸島至エリス諸島	1:1,659,000	昭10-6	全		ワイズ港 ガロウエ-名デストラ	1: 18,140		
848	デデレ附近 (分圖) デデレ諸地	1: 50,000 1: 12,500	昭7-7	全	873	ガゼレ半島西岸附近	1: 14,510		
854	ガゼレ半島セント、ジョージ水道	1: 263,000	昭13-7	全	875	ガゼレ半島北部 (分圖) ワタセリフ タレレ(シリ)	1: 48,900 1: 18,300		11-10 全
856	ニューギニア南岸諸港泊地 第1 ファイフ灣 ヴァリ、ヴァリ諸地 ホール浦	1: 15,840 1: 36,370 1: 36,280	11-11	全	876	ニュー、ブリテン諸港 タリリ灣 ボンド港 タワナタンギル港 ガルア港 イボキ諸地 ヒクソン灣	1: 145,110 1: 95,470 1: 73,890 1: 36,280 1: 100,230 1: 16,875 1: 200,400		11-4 全
860	オランダグリー至ラウンド、ヘッド (分圖) グラスゴウ港	1: 292,500	11-3	全		ブリエ河 ブリエ河口 メューグニ港 マルタス群島	1: 78,228 1: 80,100 1: 9,900 1: 59,900		
861	ニューギニア南東部諸港泊地 第2 スロガ港 カタヴァ島諸地 ガワ島 キリウィナー-名トロブリアンド諸島 グアソバ港 アルセスター諸島	1: 18,140 1: 18,140 1: 100,000 1: 250,000 1: 19,600 1: 100,000	14-2	全	877	ニュー、ブリテン諸港 リュウゲン港 ジャキノット諸港 ブーゼル港 フェレボレン港 ヘンロー、ライ アドラー灣 エバー灣 チャムマ灣 ジャキノット諸港 リンデン港 チレニウス港	1: 76,383 1: 12,160 1: 25,000	10-3 全 10-6 全 11-9 全	
862	ニューギニア南東部諸港泊地 第1 キラートン諸島及諸地 ビラ、ビラ灣 ス、ア、ウ港	1: 24,370 1: 37,437 1: 36,290	11-1	全		グリート港 マウサバ島 ココボ			
863	チャイナ海峽及附近 (分圖) サマライ-名ティンナー島諸地	1: 47,640 1: 12,096	11-6	全	878	ニュー、ブリテン諸島 ブランチエ島 アンター、カム グリート港 マウサバ島 ココボ			
864	ゴスチエン海峽	1: 36,800	11-3	全	879	デューク、オブ、ヨーク (分圖) ミココ港			
865	ロウイーゼアド諸島 (分圖) ブウエンネグウ港 ラプソ浦	1: 290,300 1: 14,700 1: 12,096	11-7	全	880	ニューアイルランド諸港 ムリアマ港 カサリン港 セント、ジョ キング島			
866	ニューギニア南東部附近 (分圖) ディスカバーリー灣、フープアイ アーン灣、ピット灣	0.20	14-12	全	881	ナプト灣 (分圖) ナマナイ港			
867	ネルソン群島至ゴスチエン海峽 (分圖) ブシ、ブシ港 ワメア諸地 イアサ、イアサ諸地	1: 293,100 1: 36,280 1: 14,500 1: 12,160	15-5	全	882	カワイエン港			
868	ワードハント群島至ネルソン群島 (分圖) マムバレ灣 ブナ泊地 オロ灣 ハーヴェー港 アナサリ港 ポーロック港	1: 291,600 1: 90,370 1: 36,280 1: 18,140 1: 18,140 1: 32,250 1: 31,350	11-11	全					
870	セント、マチアス諸島 (分圖) オイロウ港	0.82 1: 25,100	10-3	全					

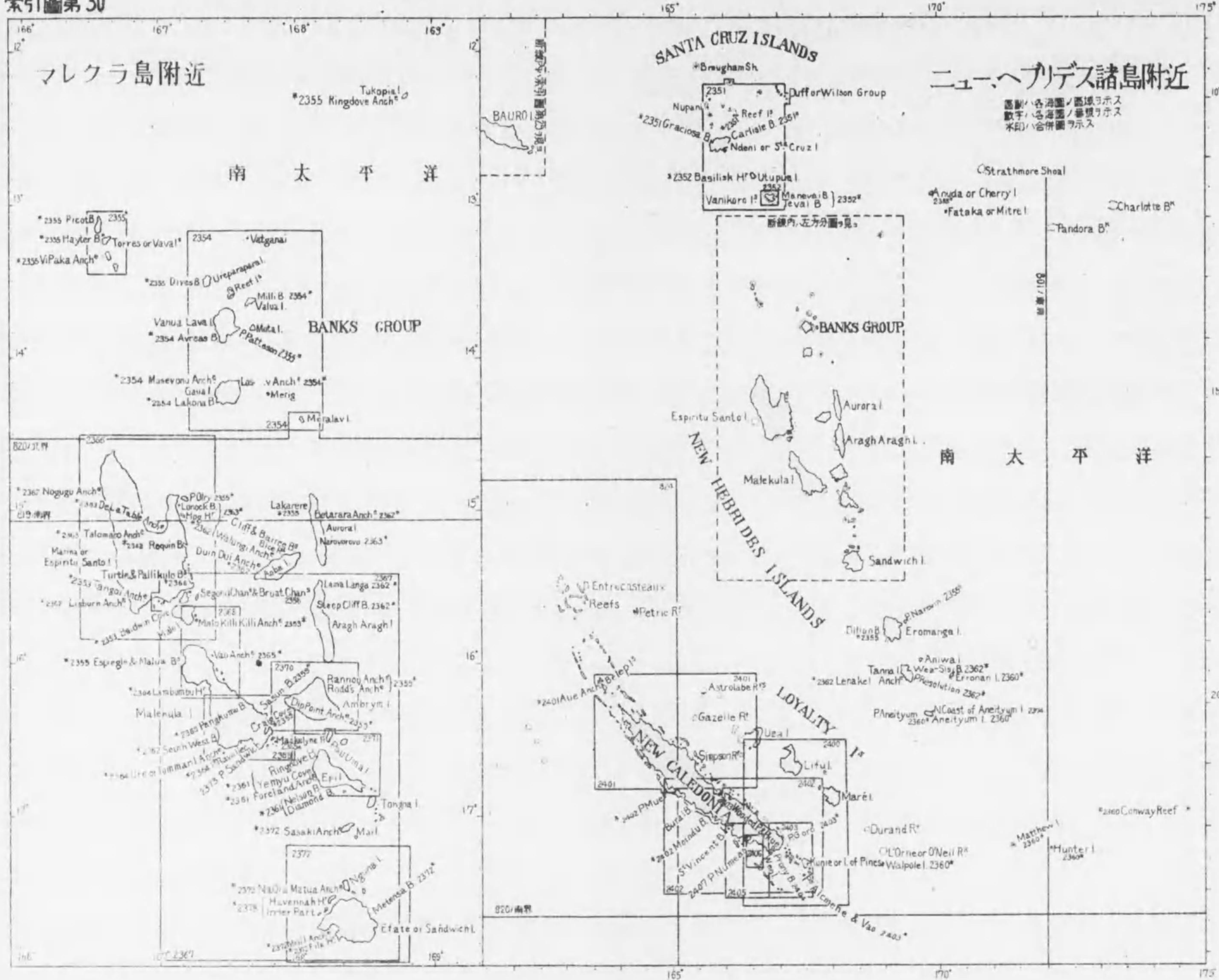
海圖

第29 ソロモン諸島附近

Solomon Is.

Main table with columns: 番號 (No.), 圖名 (Title), 尺度 (Scale), 刊行年月 (Date), 圖積 (Size). It lists various maps of the Solomon Islands region, including titles like 'ニューギニア北東岸 附載 ブーゲンビル' and 'ソロモン諸島'.

Map of the Banks Group on the left side of the page, showing islands and geographical features. Includes labels like 'BANKS GROUP' and 'Moquito Anch'.



番 號 No.	圖 Title
801	マーシャル諸島 昭南港
819	ソロモン諸島 エリス諸島
820	ニュー・ヘブリデス諸島 ニア
824	コラル海及グレート、バリア
2351	サンタ、クルーズ諸島 (分圖) カーライル海 グラスホウ海 モーホーク海
2352	パニコロ諸島(ラ、ベル)等 (分圖) テバイ海及マニ パシリス海
2353	ニュー・ヘブリデス諸島 タンゴア諸地
	ポールドウィン海
	マロ、キリ、キリ諸地
2354	バンクス群島 (分圖) ラコナ海、ミ 海、ロラバ諸地、
2355	ニュー・ヘブリデス諸島 ヘイター海
	ベチソン港
	ピコット海
	エスピーゲル海カマル海
	ラカレレ
	オल्ली港
	アヌ島-エチリー海
	トルレス諸島-カバ諸島
	ビ、バカ諸地
	リングダブ諸地
	ダイビーズ海
	ディロン海
	ナレピン港
2358	セコンド水道及ブルート水道
2359	ニュー・ヘブリデス諸島 ロッズ諸地
	マナン海
	ランノン諸地
	クレーグ海
	ディップ角諸地
2360	アネイテューム島及附近諸島 アネイテューム島 アネイテューム港 コンウエー海 エロナン-エフツナ ハンター島 マッシュー島 ウォルボール島
2361	エビ島諸地 リングダブ海 フォアランド諸地

海圖

第30 ニュー、ヘブリデス諸島附近

New Hebrides Is. & approaches

番 號 No.	圖 名 Title	尺 度 Scale	刊行年月 Date	圖幅 Size	番 號 No.	圖 名 Title	尺 度 Scale	刊行年月 Date	圖幅 Size	番 號 No.	圖 名 Title	尺 度 Scale	刊行年月 Date	圖幅 Size
801	マーシャル諸島昭南港	1:8,800,000	昭17-8	全		エミュー湖	1: 12,100			2402	ニュー、カレドニア南東部(ムエオ港タニ エ島)	0-20	14-2	全
819	ソロモン諸島エリス諸島	1:1,659,000	昭10-6	全		ネルソン湖	1: 12,100				(分圖) ムエオ港、モインツ湖			
820	ニュー、ヘブリデス諸島及ニューカレド ニア	* 2-70	4-7	全	2362	ニュー、ヘブリデス諸島諸島地 第2	種 *	14-4	↓	2403	タニエ-グバインス島ウエン島	0-50	14-2	全
824	コラル海及グレート、バリアー諸島 第2	1:1,562,100	11-6	大		タリツ湖及パーレー湖、バリス泊地、ラ マ、ランガ、リスバーン諸地、ノーグダ 諸地、ワルリギ諸地、ステューブ、タリ ツ湖 サウス、ウエスト湖					(分圖) ゴロ港、クエ港、ウデッド港、 アルクミーニ-港及バオ港			
2351	サンタ、タルズ諸島	1: 362,890	昭17-5	↓		デュイン、デュイ諸地、ベタララ諸地、ウ エアシシ湖、レナケル諸地、レゾリユー ション港				2404	ブローニ-湖	1: 26,040	13-12	↓
	(分圖) カーライル湖	1: 14,400			2363	ニュー、ヘブリデス諸島諸島地 第3		14-4	↓	2405	ウエン島セント、ピンセント湖	0-50	13-12	全
	グラシオナ湖	1: 62,000				タロマロ諸地	1: 24,200			2406	ヌーメア港附近	1: 70,000	昭5-11	↓
	モーホーク湖	1: 20,270				デ、ラ、ダブル諸地	1: 24,200			2407	ヌーメア-港	1: 20,000	昭3-3	全
2352	パニコロ諸島(ラ、ベルズ)	1: 46,230	14-4	全		ロノック湖	1: 12,140							
	(分圖) テバイ湖及マネバイ湖	1: 10,220				レタウイン湖	1: 24,200							
	バシリスク港	1: 44,800				ナロボロボ	1: 7,260							
2353	ニュー、ヘブリデス諸島諸島地		14-2	↓		ホグダ湖	1: 24,200							
	タンゴア諸地	1: 12,200			2364	マレタラ島諸島地		14-4	↓					
	ボールドウィン湖	1: 12,040				ユール島-ネトマン島諸地	1: 15,990							
	マロ、キリ、キリ諸地	1: 12,200				ラバクタ湖	1: 12,185							
2354	パンクス群島	0-30	14-2	↓		ラムブム港	1: 8,645							
	(分圖) ラコナ湖、ミリ湖、アブレアス 湖、ロソラブ諸地、マセボス諸地				2365	マスケリン諸島	1: 24,200	14-4	↓					
2355	ニュー、ヘブリデス諸島諸島地 第1		14-4	全		(分圖) バオ諸地	1: 12,040							
	ヘーイター湖	1: 20,680			2366	エスピリツ、サント島(サント島)	1: 312,000	昭4-9	↓					
	バタソソ港	1: 36,120				(分圖) タートル湖、バリクロ湖及附近	1: 50,000							
	ビコット湖	1: 24,610			2367	マロ島及エファテ島	0-2	14-3	全					
	ニスビーダ湖及マルア湖	1: 14,640			2368	マレタラ(マリコロ)島北部	1: 73,300	12-6	全					
	ラカレレ	1: 14,460				包有 マロ島一部								
	オルリー港	1: 36,430			2369	マレタラ(マリコロ)島南部	1: 72,600	14-3	全					
	アヌダ島-モテウー島	1: 12,090				(分圖) パンタム湖	1: 7,500							
	トルレス諸島-ネババ諸島	1: 143,460			2370	アムブリーム島	1-00	13-11	全					
	ビ、バカ諸地	1: 21,830			2371	エビ島及附近諸島	1-00	14-2	全					
	リングダブ諸地	1: 5,800			2372	エファテ島諸島地(サンドウィッチ島)		14-2	全					
	ダイビーズ湖	1: 24,280				エファテ島(サンドウィッチ島)	1: 145,670							
	ディロン湖	1: 7,310				フィラ港	1: 12,130							
	ナレピン港	1: 12,000				ササキ諸地	1: 18,240							
2358	セコンド水道及ブルアト水道	1: 20,000	昭18-3	全		メナソサ湖	1: 24,290							
2359	ニュー、ヘブリデス諸島諸島地 第4		14-4	↓		メリ島諸地								
	ロックス諸地	1: 12,220				ナ、オラ、マリア諸地								
	ツナン湖	1: 16,060			2373	サンドウィッチ港	1: 14,520	14-4	↓					
	ランソソ諸地	1: 12,230			2374	アネイトゥーム島北岸	1: 12,110	14-4	全					
	タレーグ湖	1: 12,100				附載 バトリック港、イダブナブア ワ、ワン、セ諸島地								
	ディップ角諸地	1: 20,000			2378	ハバナ港	1: 48,412	14-4	↓					
2360	アネイトゥーム島及附近諸島		14-4	↓		(分圖) ハバナ港内部	1: 12,205							
	アネイトゥーム島	1: 72,600			2400	ニュー、カレドニア南東部(ヌーベル、カレ ドニア)及ローヤルティ諸島(ロワイヤル)	1: 300,000	昭18-5	全					
	アネイトゥーム港					エナ港	0-2	14-2	全					
	コンウエー湖				2401	ニュー、カレドニア北西部(ベレブ諸島及ム エナ港)								
	エロナン-ネフツナ					(分圖) オウイ諸地	1: 72,635							
	ハンター島													
	マッシュー島													
	ウォルボール島													
2361	エビ島諸島地		14-4	↓										
	リングダブ湖	1: 12,100												
	フォアランド諸地	1: 12,100												

諸島附近

ボス
ボス

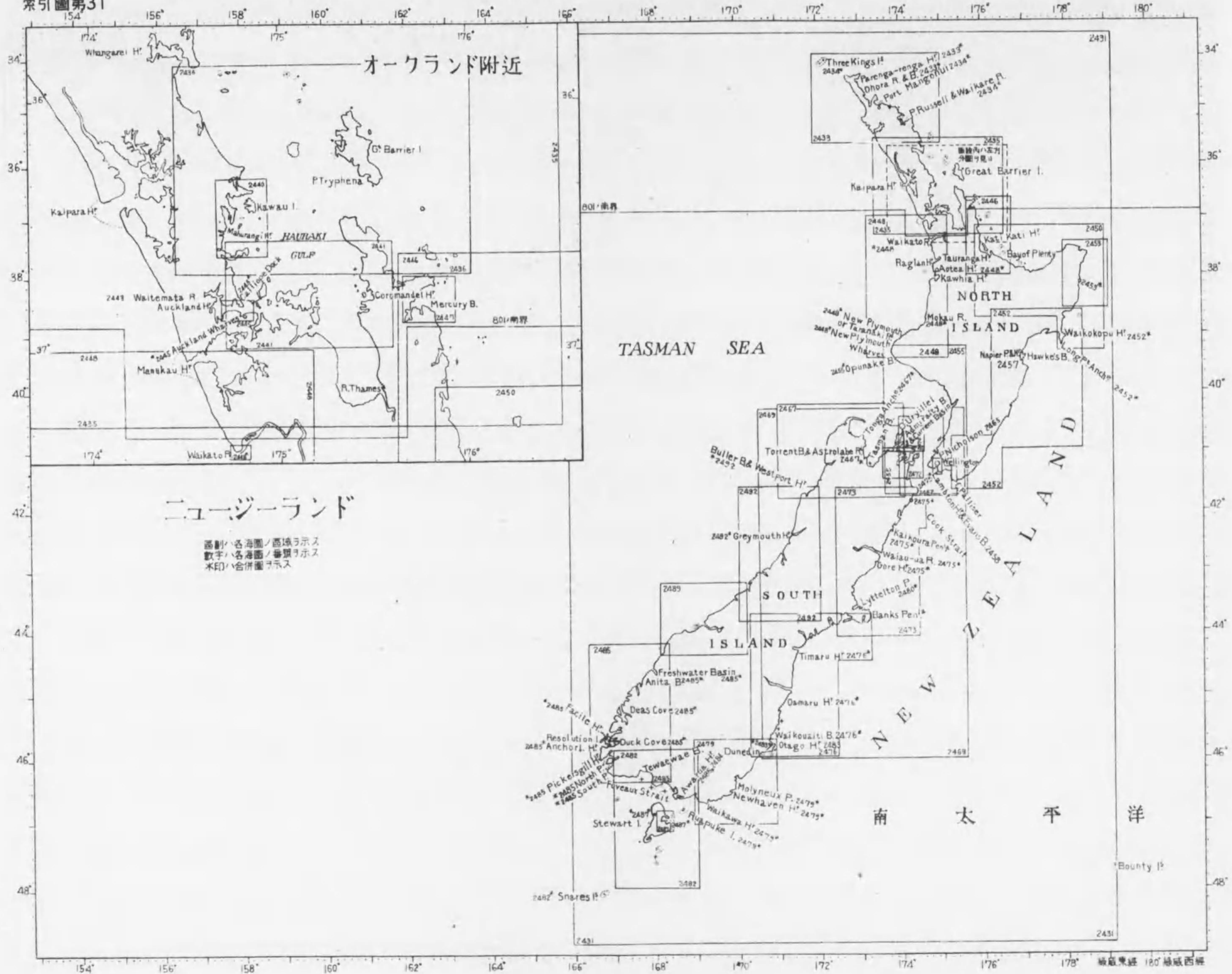
Charlotte B^a

洋

Conway Reef

海圖

索引圖第31




ニュージーランド

高脚ノ各海圖ノ高域ヲ示ス
数字ノ各海圖ノ巻頭ヲ示ス
水印ノ合併圖ヲ示ス

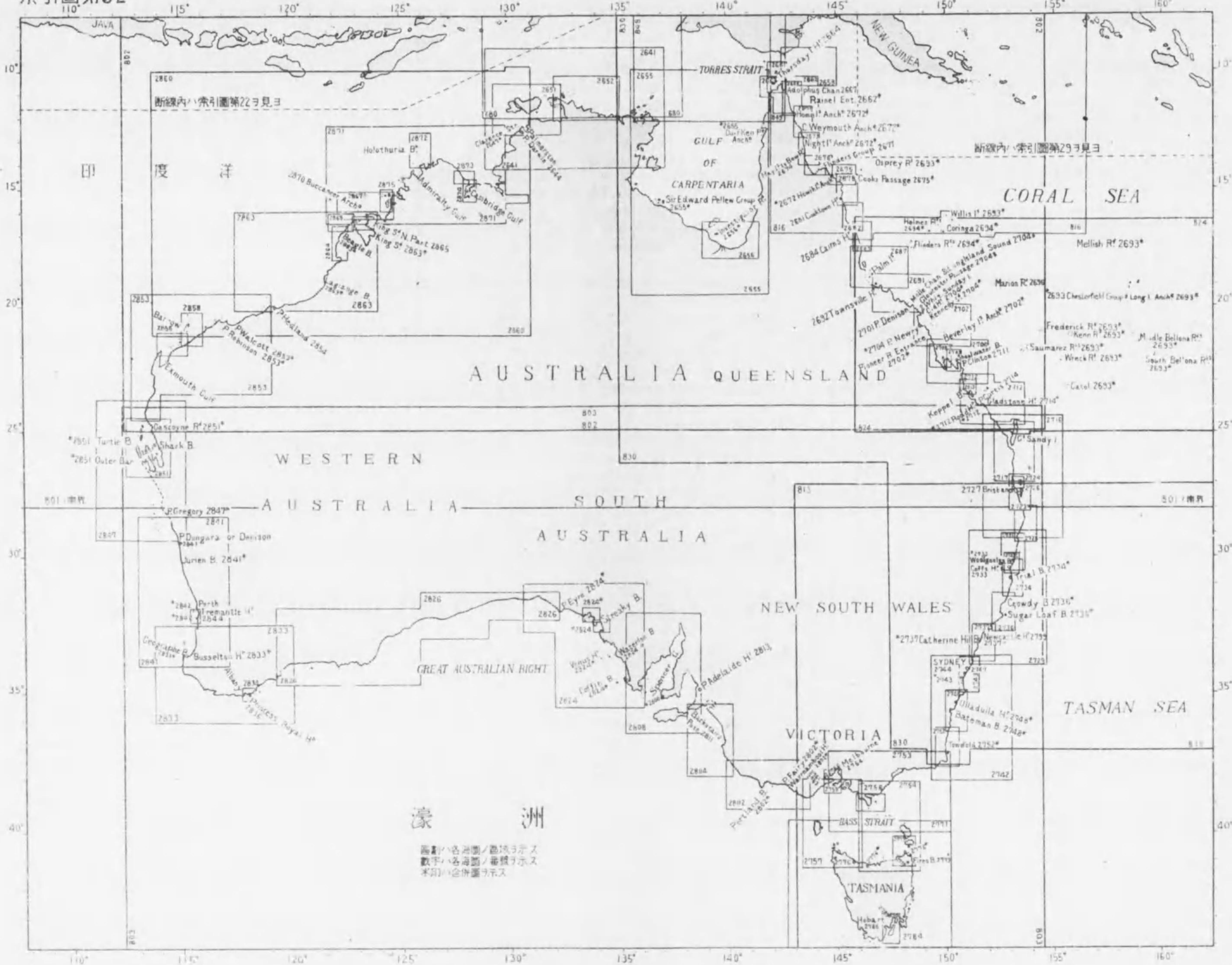
番 號 No.	圖
830	南太平洋北西部
2431	新西蘭
2433	新西蘭(北島) (ホキアンガ海峽) (分圖) オホラ ガ池
2434	ノース、アイラン スリー、キング マンゴスイ池 ラッセル港 オブア埠頭
2435	新西蘭(北島) (マウングアイ カ港至メーヤー カ港)
2436	ハウラキ海峽北端
2440	オハマ島至テリ 包有 カワラ
2441	オークランド港
2443	ワイテマ河
2445	オークランド港 (分圖) カ オー
2446	マーキュリ島
2447	マーキュリ島
2448	ニュージーランド (分圖) ヨイ ア ニ 泊地 モ ニ
2450	新西蘭(北島) (メーヤー島)
2452	新西蘭(北島) (ホバーティ リヤード) (分圖) ヤ ワイ カ
2453	ラナウエイ島 ンド (分圖) ヨイ
2455	新西蘭(北島) (エグモン (分圖) オフ
2457	ナビア池
2458	ラムトン池
2462	クック海峡
2465	ニコルソン池
2467	新西蘭(南島)

海 圖

番 號 No.	圖 名 Title	尺 度 Scale	刊行年月 Date	圖 積 Size	番 號 No.	圖 名 Title	尺 度 Scale	刊行年月 Date	圖 積 Size	番 號 No.	圖 名 Title	尺 度 Scale	刊行年月 Date	圖 積 Size
830	南太平洋西北部	1:6,900,000	昭13-7	全		(ファウルウィンド岬とドゥルビレー島)					グレイマウス港	1: 12,150		
2431	新西蘭	* 2.50	14-1	全		包有 ターズマン岬及ゴールドウーン岬								
2433	新西蘭(北島) 第 1 (ホキアンガ河とツツカカ港) (分圖) オホラ河及海、パレンガ、レンガ港	0.20	14-1	全	2469	ホキティカオタゴ港	0.1	14-3	全					
2434	ノース、アイランド北岸諸分圖 スリー、キングス諸島 マンゴスイ港 ラッセル港及ワイカレ河 オプア埠頭	1: 100,000 1: 7,280 1: 15,000 1: 2,000	昭18-9	全	2470	ダーヴィル島及附近	1: 81,000	昭16-11	全					
2435	新西蘭(北島) 第 2 (マウンガヌイ岬とマヌカウ港及ツツカカ港とメーヤー島) 附載 ハウラキ海峽	0.2	14-3	全	2472	クロイシルズ港及アンダーウッド港諸岬	1: 81,000	昭17-3	全					
2436	ハウラキ海峽北部附近	1: 147,000	昭18-5	全	2473	ニュー、ジーランド(南島) 第 8 (カムベル岬とパンクス半島)	1: 267,000	昭13-10	全					
2440	オハマ岬とティリ、ティリ、マタンギ 包有 カワウ岬	1: 36,590	昭16-10	全	2475	サウス、アイランド東岸諸分圖 キャムベル岬附近 ウルク岬地及フラックスバーン附近 カイコウ半島 ワイアウ、ウア河 ゴア岬	1: 258,000 1: 12,500 1: 25,000 1: 15,800 1: 15,800	昭18-8	大					
2441	オークランド港附近	1: 75,000	昭18-7	大	2476	パンクス半島とオタゴ半島 (分圖) テイマル港 ワイコウアイティ岬 オアマル港	1: 12,500 1: 12,500 1: 12,500	昭18-8	大					
2443	ワイテマタ河	1: 20,800	昭16-10	全	2479	新西蘭(南島) 第 10 (オタゴ港とマウラ河) (分圖) ワイカワ港、ニューヘーブン港、モリスータス河、ルアプケ島	0.3	14-3	全					
2445	オークランド港 (分圖) カリオア船渠及附近 オークランド埠頭	1: 12,500 1: 3,000 1: 7,500	昭18-7	大	2480	リッテルトン港附近 (分圖) リッテルトン港 リッテルトン内港	1: 50,000 1: 12,500 1: 7,500	昭16-11	全					
2446	マーキュリ岬とタウン角	1: 146,000	昭16-11	全	2482	新西蘭(南島) 第 11 (フォーボー海峽とステューワート島) (分圖) スネーアス諸島	0.3	14-3	全					
2447	マーキュリ岬	1: 40,000	昭18-6	全	2483	オタゴ港 (分圖) オタゴ港口 チャーマーズ港	1: 25,000 1: 12,500 1: 7,500	昭16-12	全					
2448	ニュー、ジーランド(北島) 第 6 (マヌカウ港とエグメント岬) (分圖) ワイカト河 アオテア港 ニュー、プリマウスとタラナキ 泊地 モカウ河 ニュー、プリマウス埠頭	1: 288,300 1: 36,500 1: 36,500 1: 24,300 1: 24,300 1: 7,500	昭11-5	全	2484	アワラ港(ブラッパ港)附近及ニュー河 ニュー河接続図	1: 36,400	昭16-12	全					
2450	新西蘭(北島) 第 3 (メーヤー島とゴバーティ岬)	0.2	14-4	大	2485	新西蘭(南島) 第 12 (フォーボー海峽とアワラ河) (分圖) アニタ岬、フレッシュウォーター、内島、ディース岬、ファシル港、ピッカーズギル港、ダック岬、アンカー、アイランド港、ノース港、サウス港	0.3	14-3	全					
2452	新西蘭(北島) 第 4 (ゴバーティ岬とカッスル角) 接續 パリサー岬 (分圖) ロング角岬地 ワイココブ港 カッスル角とパリサー岬	1: 280,000 1: 18,900 1: 12,500 1: 280,000	14-12	全	2486	アワラ港(ブラッパ港)	1: 9,150	昭16-11	全					
2453	ラナウエイ岬とゲイブル、エンド、フォーランド (分圖) ワイマ岬	1: 146,000 1: 5,000	昭16-11	全	2487	バークス岬とウィリアム港 (分圖) ウィリアム港 グロリー岬	1: 37,500 1: 12,100 1: 8,800	昭16-11	全					
2455	新西蘭(北島及南島) 第 5 (エグメント岬とクック海峽) (分圖) オブネーク岬	0.30	14-2	全	2489	新西蘭(南島) 第 13 (マワラ河とワイアウ河)	0.30	14-2	全					
2457	ナビーア港	1: 9,500	昭16-12	全	2492	ニュー、ジーランド(南島) 第 14 (ワイホ河とファウルウィンド岬) (分圖) プラッパ港とウェストポート港	1: 258,000 1: 50,000	昭 9-5	全					
2458	ラムトン港及エヴァンズ岬	1: 7,300	昭 8-3	全										
2462	クック海峽	0.5	14-4	大										
2465	ニコルソン港	1: 24,428	昭 8-3	全										
2467	新西蘭(南島) 第 7	0.30	14-2	全										



索引圖第32



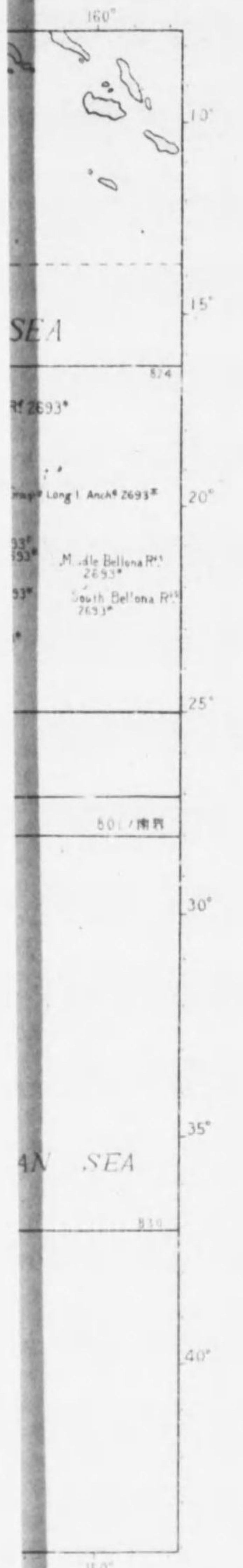
濠洲

海圖ノ各海圖ノ番號ヲ示ス
数字ノ各海圖ノ番號ヲ示ス
米印ハ合併圖ヲ示ス


番號 No.	
600	東印度
801	マレー
802	暹羅
803	海峽
813	海峽
816	スマタ
824	スマタ
830	南支那
849	インド
2647	ボルネ
2644	ボルネ
2647	ボルネ
2651	ボルネ
2652	スマタ
2655	カー
2656	スマタ
2658	スマタ
2661	スマタ
2662	スマタ
2663	スマタ
2664	スマタ
2667	スマタ
2668	スマタ
2671	スマタ
2672	スマタ
2673	スマタ
2674	スマタ
2675	スマタ
2676	スマタ
2677	スマタ
2678	スマタ
2681	スマタ
2682	スマタ
2683	スマタ
2684	スマタ
2687	スマタ
2691	スマタ
2692	スマタ

海 圖

番 號 No.	圖 名 Title	尺 度 Scale
680	東印度諸島東部東區 包有 フロレス海、バンダ海及アラアラ海	1:1,550,000
801	マーシャル諸島昭南港	1:8,800,000
802	濠洲北部及附近諸島諸海	1:4,700,000
803	濠洲南部	1:4,000,000
813	南太平洋南西部	1:6,016,000
816	コラル海北部	1:1,649,000
824	コラル海及グレート、バリアー諸島 第2	1:1,562,100
830	南太平洋北西部	1:6,900,000
849	トレス海峡西部附近	1: 789,000
2641	グロート、アイランド及フォード群	1:1,066,000
2644	ダーウィン港	1: 50,000
	(分圖) ダーウィン港諸地	1: 25,000
2647	クラレンス海峡	1: 97,000
2651	メルヴィル島及ダーウィン港附近	1: 534,000
2652	ステュワート岬及エッジントン港	1: 335,000
2655	カーペンタリア海峽	1:1,051,000
	(分圖) サー、エドワード、ペリユー群島	1: 250,000
	ダイフケン角諸地	1: 500,000
2656	カーペンタリア海峽南部	0-3
	(分圖) インベスタゲイター治地	
2658	トレス海峡北東部附近	1: 295,000
2661	トレス海峡諸水道	1: 145,000
2662	トレス海峡南東部附近	1: 290,000
	(分圖) レーン島水道	1: 147,500
2663	ウェンズデー島及ブービー島	1: 50,000
2664	サーズグ、アイランド港	1: 12,010
2667	アドルフス水道	1: 36,800
2668	ヨーク岬及グレンヴィル岬	1: 149,300
2671	グレンヴィル岬及ダイレクション岬	1: 143,000
2672	濠洲東岸諸地 第1	
	ホーム諸島諸地	1: 36,350
	フェイマウス岬諸地	1: 36,175
	ナイト島諸地	1: 36,385
	ホークウィック島諸地	1: 36,300
2673	ダイレクション岬及ハンナー島	1: 149,700
2674	ヘーイ島及パウロ	1-6
2675	メルヴィル岬及ルックアウト角	1: 147,900
	(分圖) クックス通峯	1: 52,530
2676	ハンナー島及パロー角	1: 148,000
2677	ブリンダーズ群島	1: 36,915
2678	オートル群島及ホープ諸島	1: 147,900
2681	クックタウン港	1: 6,050
2682	ホープ諸島及グラフトン岬	1: 146,300
2683	グラフトン岬及ダブル角	1: 145,230
2684	ケアンズ港	1: 22,340
2687	ダブル角及マグネティック島	1: 285,000
2691	マグネティック島及ウィットサンディ島	1: 281,000
2692	タウンズヴィル港及附近	1: 47,000



海圖



Main table with columns: No., Title, Scale, Date, Size, No., Title, Scale, Date, Size, No., Title, Scale, Date, Size, No., Title. Contains detailed chart information for various Australian locations.

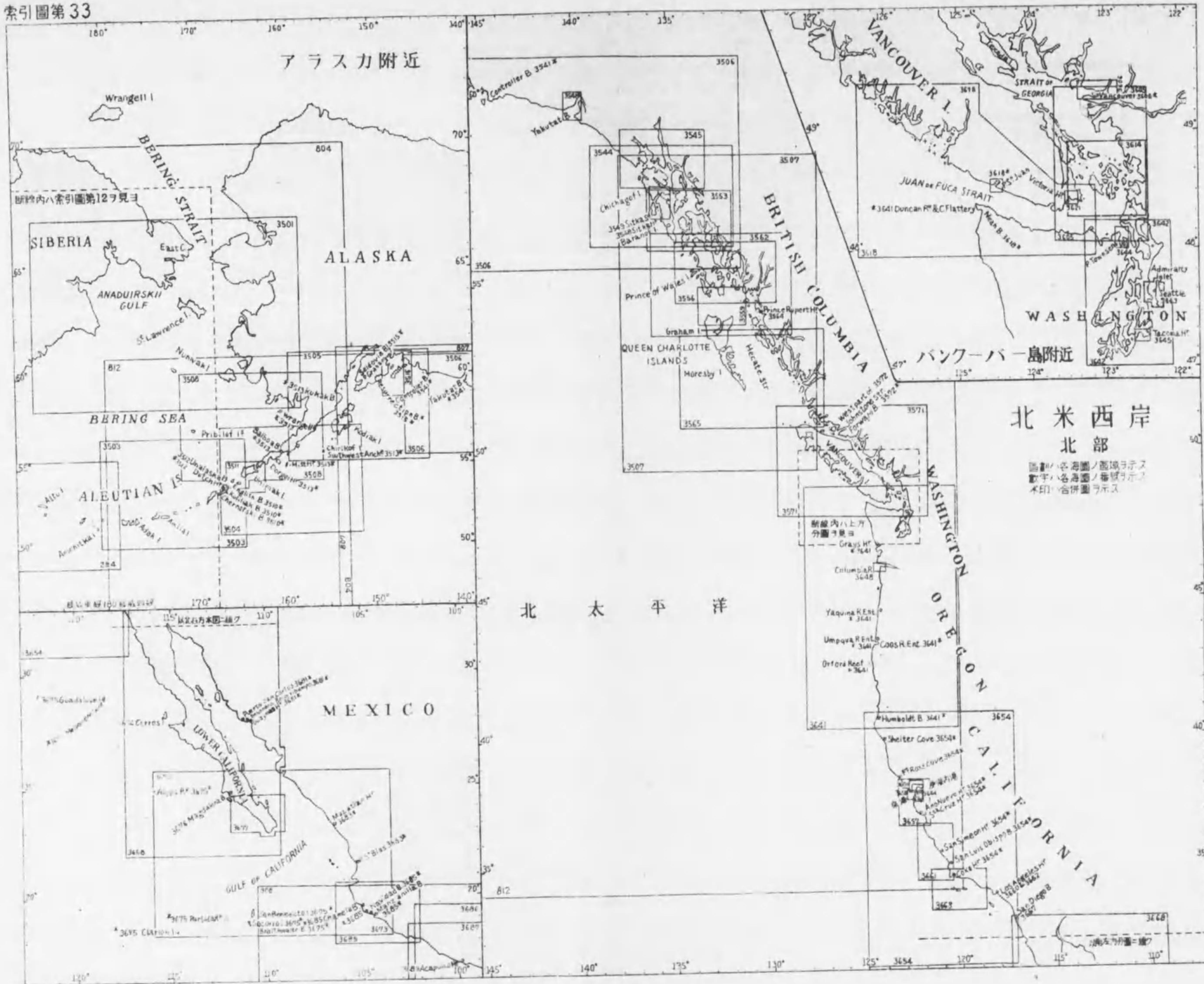
Table 1: Chart information for the left half of the page, including chart numbers 680-2692 and titles like '東印度諸島東部東區'.

Table 2: Chart information for the middle half of the page, including chart numbers 2693-2736 and titles like '(分圖) タウンスヴィル港'.

Table 3: Chart information for the right half of the page, including chart numbers 2737-2813 and titles like 'タラワディ島附近'.

Table 4: Chart information for the far right half of the page, including chart numbers 2814-2871 and titles like 'カタストロフイ島'.

索引圖第33



番號	No.
米	284
米	804
米	807
米	808
米	812
米	3501
米	3503
米	3504
米	3505
米	3506
米	3507
米	3508
米	3510
米	3511
米	3512
米	3513
米	3515
米	3516
米	3541
米	3544
米	3545
米	3548
米	3549
米	3553
米	3556

海圖

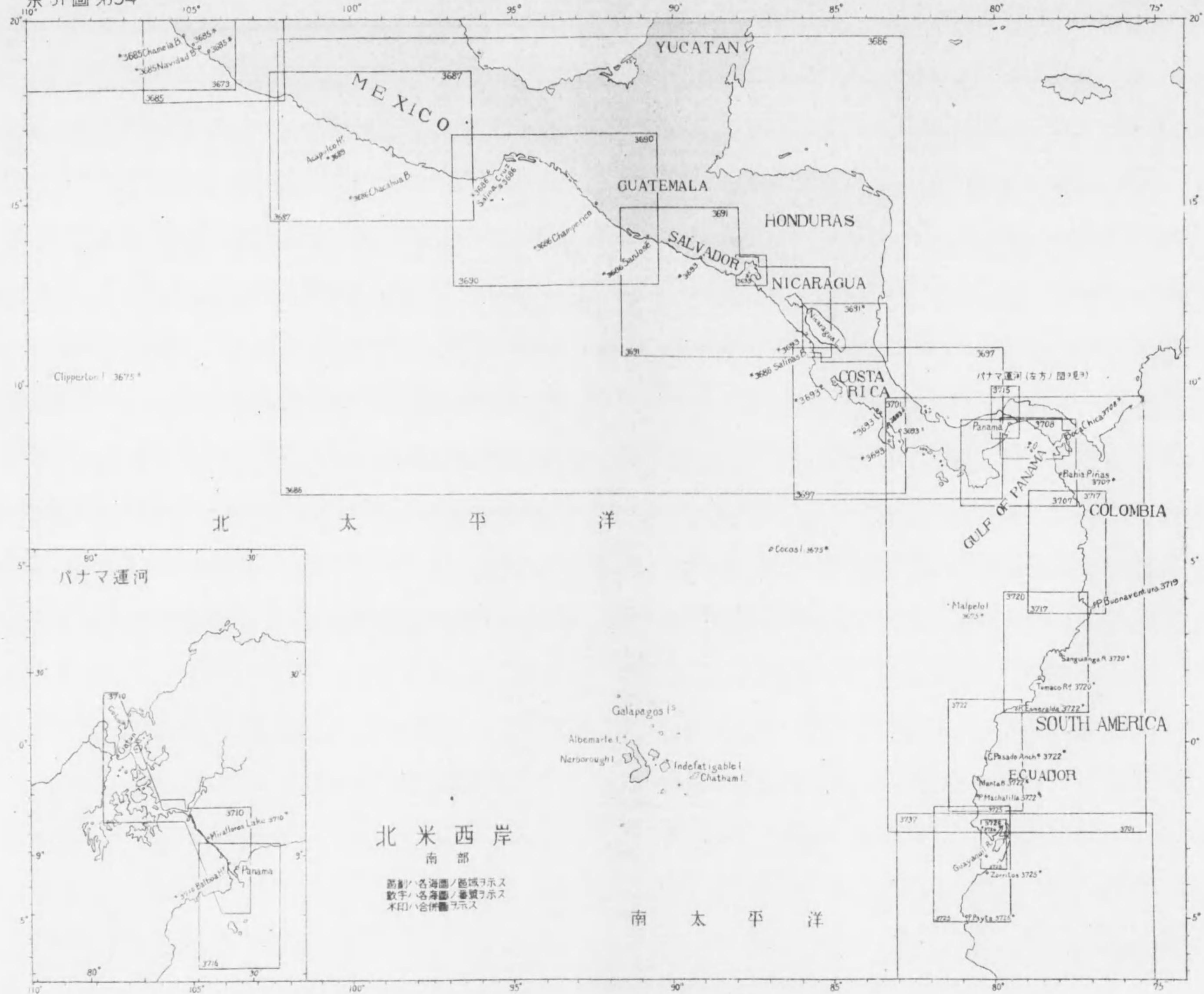
第33 北米西岸北部

Northern Part of West coast of N. America

番 號 No.	圖 名 Title	尺 度 Scale	刊行年月 Date	圖 積 Size	番 號 No.	圖 名 Title	尺 度 Scale	刊行年月 Date	圖 積 Size	番 號 No.	圖 名 Title	尺 度 Scale	刊行年月 Date	圖 積 Size			
284	コマンドルスキエ諸島ガレロイ島	1:1,500,000	昭13-7	全	3559	ディタソン海峡	0-40	14-1	全	3673	附載 カリフォルニア海図 カリフォルニア海図マンザニラ島	* 3-36	10-9	全			
804	ベーリング海	1:5,400,000	昭13-10	全	3562	オムマネー岬とパンクス島	1: 500,000	昭7-9	全	3674	セロス島(セドロス島)	1: 122,400	昭16-10	1/2			
807	北太平洋東部	1:6,973,000	昭13-7	全	3564	プリンス、ルバート港附近	1: 15,880	昭18-7	大	3675	北太平洋東部諸島諸分圖 第1		昭16-10	1/2			
808	南太平洋東部	1:8,070,000	昭13-8	大	3565	パンクス島と晩香波島	1: 500,000	昭7-9	全		カダベル島	1: 600,000					
812	北太平洋北部東部	1:6,500,000	昭17-7	全	3571	晩香波島と英領格倫比亞近海	0-118	10-10	全		アリホス諸島	1: 18,500					
3501	白令海峡附近	* 2-70	15-4	全	3572	ジョンストン水雷西部	1: 38,084	昭18-10	全		サン、ベネディクト島	1: 74,100					
3503	ガレロイ島とウニマタ水道	1:1,500,000	昭13-8	全		(分圖) ホーワード港	1: 19,108				ソコロ島	1: 114,000					
3504	ウニマタ水道とゴジャック島	1:1,500,000	昭14-3	全	3605	デュアン、デ、フカ海峡とジョージア海峡	1: 145,800	昭17-10	全		メルボメネ浦	1: 26,700					
3505	ゴジャック島とシトカ、サウンド	1:1,500,000	昭13-10	全	3606	ブルード浦	1: 36,250	昭10-3	全		マルベロ島	1: 36,800					
3506	ミッドルトン島とシトカ、サウンド	1:1,500,000	昭18-3	全		(分圖) ヴァンターヴァー港	1: 12,500				ブライトワイテ島	1: 36,300					
3507	シトカ、サウンドとヴァンターヴァー島	1:1,500,000	昭18-3	全	3614	デュアン、デ、フカ海峡とジョージア海峡	1: 100,000	昭19-2	全		バルティダ島	1: 3,630					
3508	ブリストル島附近	1:1,500,000	昭14-11	全	3618	ホアン、デ、フカ海峡附近	0-296	10-12	全		クラリオン島	1: 72,800					
3510	アリウシヤン諸島諸港泊地		12-5	全		(分圖) ネーアー港	1: 36,450				ココス島	1: 36,200					
	イングリッシュ港	1: 20,000				サン、チュアン港	1: 72,900				クリッパートン島	1: 50,000					
	スウエチニコフ港	1: 52,100			3621	エスカイマルト港とビクトリア港	1: 12,500	15-6	全		マダラナ島	1: 91,075	昭16-10	全			
	ノース、アイランド諸地	1: 19,897			3641	メンドシノ岬とヴァンターヴァー島	1:1,020,000	昭11-5	全		カリフォルニア半島南部	1: 295,000	昭16-12	全			
	チチャマ港	1: 19,200				(分圖) ダンカン岩とフラッター岬	1: 36,670				カリフォルニア海諸分圖 第5		昭18-10	1/2			
	キスカ港	1: 50,350				グレイス港	1: 72,900				ガイマス港	1: 24,200					
	コンスタンティン港	1: 42,400				ヤタイナ河口	1: 72,900				サン、カルロス港	1: 36,720					
	キリロフ港	1: 27,600				オーフォード岬	1: 145,800				ボコチバンボ島	1: 36,720					
	マクドナルド港	1: 74,100				クース河口	1: 72,500				マゼラン港	1: 18,100	10-11	1/2			
	ウェーターフォールズ港	1: 93,600				アムブクマ河口	1: 72,900				(分圖) サン、ブラッ港	1: 24,500					
	コロヴィン島	1: 189,600				ハムボルト港	1: 72,500				コリエンテス角とマンダローブ、ブラッ	0-159	10-11	全			
	ナゼン島	1: 59,441				3642	アドミラルチー、インレットとビニュージェ				(分圖) チャメラ島(ペルラ島)	1: 36,500					
	クリリア島	1: 42,700				ット、サウンド	1: 139,000	昭10-1	全		テナカチタ島	1: 37,400					
	チェルノフスキ港	1: 36,088				3643	シアトル港とワシントン湖	1: 25,000	昭19-2	大		マンザニラ島内部諸地					
	3511	ウニマタ水道とアクタン水道	1: 300,000	昭16-8	全		(分圖) ワシントン湖接続図	1: 25,000			マンザニラ島	1: 59,500					
	3512	ウナラスカ島	1: 40,000	昭14-7	全		3644	タウンゼンド港とキリスト港	1: 25,000	昭10-10	1/2		ナビダッド島	1: 37,200			
		(分圖) マッチ港	1: 12,000				3645	タコマ港	1: 15,000	昭15-1	全		3686	マンダローブ、ブラッとペリカ角	* 1-98	10-9	全
	3513	亞刺斯加半島諸港泊地		14-5	1/2		3648	コラムビア河	1: 40,000	昭14-3	全		(分圖) チャカファ島	1: 37,300			
		ドルゴイ港	1: 40,000				3654	メンドシノ岬とサン、デブ島	1:1,155,666	昭6-4	全		サン、ジョセ	1: 39,029			
		リスト港	1: 10,000					(分圖) フォート、ロス浦	1: 40,470				サリナ、クルズ及ヴェントサ河	1: 49,393			
		チリコフ島西南諸地	1: 51,550					シュルター浦	1: 40,470				サリナス島	1: 78,887			
		ワランゲル港	1: 109,200					サンタ、クルズ港	1: 50,000				チャムベリコ	1: 39,029			
		タカク島	1: 97,700					アノ、ヌエボ港	1: 40,450				メルロ、アユタ	1: 30,379			
		バルホア島	1: 25,000					サン、シメオン港	1: 40,450				3687	マンダローブ、ブラッとアンゼルス港	1: 714,000	10-8	全
	3515	ケナイ半島南部諸港		14-10	1/2			サン、ルイス、オビスポ島	1: 40,450				3689	アカブルコ港	1: 24,614	11-3	1/2
		レザレクション島	1: 107,500					コタソ港	1: 40,450								
		グレーナム港	1: 35,000					3657	ホチガ角とピノス角	1: 201,000	昭11-6	全					
		セルドビヤ島	1: 35,000					3658	泉港	1: 40,000	昭13-10	全					
	3516	プリンス、ウィリアム、サウンド	1: 280,000	昭14-6	全			3659	サン、パブロ島	1: 40,000	昭18-8	大					
	3541	ヤタタット(ベーリング)島	1: 99,400	12-2	1/2				(分圖) ペタルナ河接続図	1: 40,000	昭7-7	全					
		(分圖) コントローラー島	1: 99,330						3660	ロス、アンゼルス港附近	1: 40,000	昭12-4	全				
	3544	タロス、サウンドとオムマネー岬	1: 500,000	昭8-6	全				3661	ピノス角とコンセプション角	1: 256,400	昭18-9	全				
	3545	アイシー角とウィンダム岬	1: 274,000	昭7-5	全				3662	ロス、アンゼルス港	1: 13,000	昭11-6	全				
	3548	シトカ港と附近	1: 16,470	昭17-5	1/2				3663	グム角とコンセプション角	1: 232,000	昭18-8	大				
	3549	シトカ、サウンド	1: 146,700	昭11-4	1/2				3664	泉港内港	1: 20,000	昭18-9	大				
	3553	ソールズバリ、サウンドとマタ、アーサー港	1: 285,220	昭9-2	全					(分圖) オーランド接続図	1: 20,000						
	3556	マタ、アーサー港とシムブソン港	1: 297,250	昭9-4	大					3667	サン、デゴ島	1: 23,000	昭13-4	全			
		包有 内水道とプリンス、オブ、ウェー								3668	サン、デゴ島とサン、ルカス岬	* 3-42	10-6	全			
		ルズ島															



索引圖第34



北 太 平 洋

パナマ運河

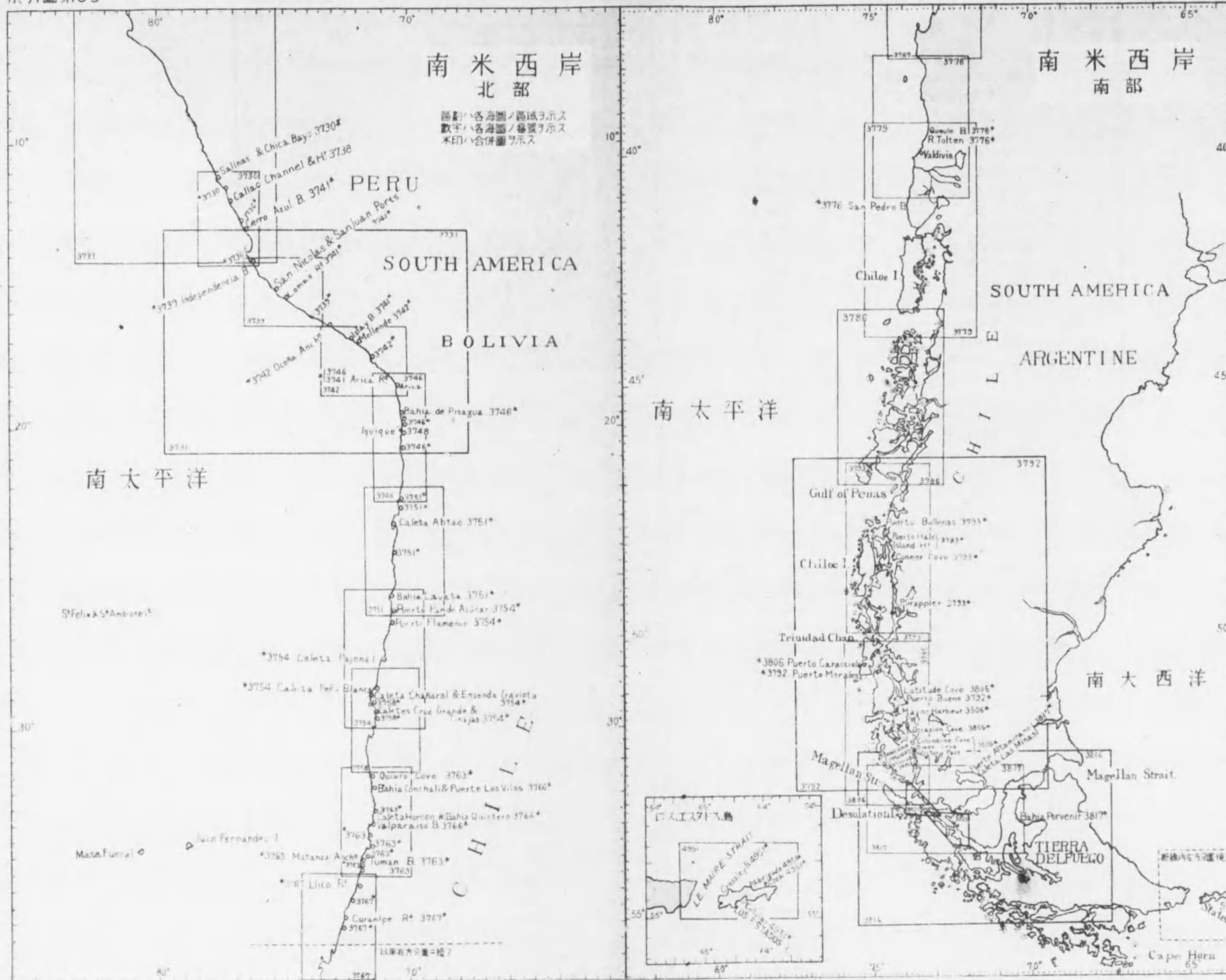
北米西岸
南部

数字ノ各海圖ノ區域ヲ示ス
数字ノ各海圖ノ區域ヲ示ス
米印ノ合併圖ヲ示ス

南 太 平 洋

番 號 No.	圖 名 Title	尺 度 Scale	刊行年月 Date	圖 積 Size	番 號 No.	圖 名 Title	尺 度 Scale	刊行年月 Date	圖 積 Size
3673	カリフォルニア海峽至マンザニラ灣 包有 レヴィラ、デゲド諸島	* 3-36	10-9	全		(分圖) ミラフロレス湖	1: 15,000		
3675	北太平洋東側諸島諸分圖 第1		昭16-10	1/4	3715	パナマ運河附近	1: 167,000	昭18-12	全
	グアダルペ島	1: 600,000			3716	パナマ運河河口附近	1: 40,000	昭10-6	全
	アリホス諸島	1: 18,500			3717	マルソ角至ブエナヴェンツラ	1: 580,000	昭16-7	1/4
	サン、ベネディクト島	1: 74,100			3719	ブエナヴェンツラ港	1: 49,030	昭16-9	全
	ソコロ島	1: 144,000				(分圖) ブエナヴェンツラ内港	1: 12,000		
	メルボメネ浦	1: 26,700			3720	ブエナヴェンツラ至グエルデ角	1: 585,100	昭16-8	全
	マルベロ島	1: 36,800				(分圖) サンギアンガ河口	1: 95,000		
	ブライトワイテ灣	1: 36,300				ツマコ泊地	1: 95,000		
	バルティダ岩	1: 3,640			3722	グエルデ角至アヤンダイ角	1: 582,000	昭16-7	1/4
	クラリオン島	1: 72,800				(分圖) エスメラルダ河	1: 96,100		
	ココス島	1: 36,200				バサド角諸地	1: 48,370		
	クリッパートン島	1: 50,000				マンダ灣	1: 48,370		
3685	コリエンテス角至マンガローブ、ブラッフ	0-159	10-11	全		マチャリヤ港	1: 40,000		
	(分圖) チャメラ灣(ペルラ灣)	1: 36,500			3725	アヤンダイ角至バイタ港	1: 580,000	昭16-7	1/4
	テナカチダ灣	1: 37,400				(分圖) バイタ港	1: 27,400		
	マンザニラ灣内部諸地					ソリトス	1: 18,200		
	マンザニラ灣	1: 59,500			3726	グアヤタイル河	1: 154,000	昭16-8	全
	ナビダッド灣	1: 37,200				(分圖) グアヤタイル港	1: 24,000		
3686	マンガローブ、ブラッフ至ブリカ角	* 1-48	10-9	全	3737	セント、エレナ角至ビスコ灣	1: 1,391,000	11-3	全
	(分圖) チャカファ灣	1: 37,300							
	サン、ジョセ	1: 39,029							
	サリナ、タルズ及グメントサ灣	1: 49,393							
	サリナス灣	1: 78,887							
	チャンペリコ	1: 39,029							
	モルロ、アユタ	1: 30,379							
3687	マンガローブ、ブラッフ至アンゼルス港	1: 714,000	10-8	全					
3689	アカブルコ港	1: 24,614	11-3	1/4					
3690	アンゼルス港至サン、ジョセ	1: 718,000	11-3	全					
3691	サン、ジョセ至エレナ灣	1: 725,800	10-6	全					
	(分圖) ニカラグア湖附近	1: 725,800							
3693	中米西岸諸分圖		昭16-8	全					
	ラ、リベルタド諸地	1: 25,000							
	フォンセカ海峽	1: 145,000							
	サン、ファン、デル、スル港	1: 25,000							
	バーカー港	1: 25,000							
	ビードラ、ブランカ灣	1: 25,000							
	ウグイタ灣	1: 36,000							
	サン、ドミンゴ附近	1: 72,000							
	エル、リコン港	1: 72,000							
	ゴルフィット諸地	1: 72,000							
3697	エレナ灣至マラ岬	1: 731,000	昭11-3	全					
	附屬 北岸グレイタウン至チャグレス								
3701	ドルセ海峽至セント、エレナ角	1: 1,402,000	11-5	全					
3707	パナマ海峽	1: 600,000	昭15-10	1/4					
	(分圖) ビニャス灣	1: 100,000							
3708	パナマ灣	1: 186,000	昭12-5	全					
	(分圖) チカ水道	1: 20,000							
	サン、ミグエル灣ノ續キ	1: 186,000							
3710	パナマ運河	1: 40,000	昭11-6	全					





海圖 第35 南米西岸

West Coast of S. America

番 號 No.	圖 名 Title	尺 度 Scale	刊行年月 Date	圖 積 Size	番 號 No.	圖 名 Title	尺 度 Scale	刊行年月 Date	圖 積 Size
3730	ベグタ湖とインデペンデンシア湖 (分圖) サリナス湖及チカ湖 アンコン湖及附近諸島 チンチャ諸島 マラ浦	1: 585,000 1: 24,110 1: 72,220 1: 36,110 1: 25,000	昭17-6	1/4		マタンザ諸地 ザバヤア港 サン、アントニオ港及カルタヘ ナ港 ツマン湖 トボカルマ泊地	1: 73,520 1: 19,990 1: 72,420 1: 72,780 1: 72,780		
3731	ビスコ湖とイキーク	1:1,340,000	11-7	全	3766	チリ沿岸諸分圖 第31 バルパライソ湖 オルコン湖及キンテロ湖 コンチャリ湖及ロス、ピロス港		昭18-7	全
3737	セント、エレナ角とビスコ湖	1:1,391,000	11-3	全		シレナ角とツカベル角 (分圖) リコ泊地 コンスチチュション港 ブチュブレオ泊地 クラニベ泊地	1: 20,000 1: 40,000 1: 30,000 1: 590,000 1: 50,900 1: 50,000 1: 20,450 1: 20,390		
3738	カイヤオ湖附近 (分圖) カイヤオ港	1: 50,000 1: 7,500	昭16-3	全	3767	ツカベル角とサン、アントニオ岬 (分圖) タウエレ湖、トルナン河、サ ン、ビードロ湖	1: 10	14-2	1/4
3739	インデペンデンシア湖とベスカド-レス角 (分圖) インデペンデンシア湖 アチコ泊地	1: 581,000 1: 140,510 1: 145,200	11-3	1/4	3779	ケウル湖とガイテカス諸島	1: 444,000	昭2-4	大
3741	チリ及ベル-諸分圖 アリーカ泊地 イースライ湖 セロ、アズール湖 ロマス泊地 サン、ニコラス港及サン、フーアン港	1: 20,170 1: 13,230 1: 24,200 1: 145,000 1: 146,000	昭9-9	1/4	3786	ガイテカス諸島とベニヤス海峽	1: 416,710	昭6-1	全
3742	ベスカドレス角とロボス岬 (分圖) イロ港 モレンド港 オコニヤ浦	1: 583,000 1: 99,700 1: 7,260 1: 18,150	昭18-11	1/4	3992	ベニヤス海峽とマチュラン海峡 (分圖) モーラレス港、プエノ港、ウエ ルカム湖及マルドン港、イスマ ス湖	0-10	14-2	全
3746	アリカ泊地とトコピヤ (分圖) アリカ泊地 ピナダア湖 パティヨス浦 フニン浦 プエナ浦	1: 500,000 1: 40,000 1: 50,000 1: 40,000 1: 15,000 1: 20,000	昭17-5	全	3793	ベナス湖とトリニダー海峽間諸水道 (分圖) バイエナス港 アレ浦 イスランド港 コノル浦 グラップレル港	1: 300,000 1: 12,100 1: 25,000 1: 12,100 1: 8,900 1: 24,820	昭18-7	大
3748	イキーク	1: 12,130	昭10-8	1/4	3806	トリニダード海峽とマチュラン海峡間諸水 道 (分圖) メーン港、カラッシオロ港、ラ ティチュード湖、ディタソシ湖、 ビクトリー航路、コラムバイン 湖、オクケージョン湖	0-2	14-3	大
3751	トコピヤとバン、デ、アスカル港 (分圖) ガアニヨ、デル、スル アプタオ浦 ガラダアラ浦 エル、コブレ浦 ラバタ湖	1: 500,000 1: 20,000 1: 20,000 1: 30,000 1: 20,000 1: 50,000	昭17-6	全	3816	マチュラン海峡	0-10	14-1	全
3754	バン、デ、アスカル港とトラリヨ浦 (分圖) バホナル浦 チャニヤラル浦及ガビオタ湖 バン、デ、アスカル港 フラメンコ港 タルス、グランデ浦及ティナハ ス浦 ベニヤ、ブランカ浦	1: 500,000 1: 30,000 1: 50,000 1: 40,000 1: 40,000 1: 20,000 1: 10,000	昭17-7	全	3817	ビラー岬とセカンド、ナローズ (分圖) ボールベニヤ湖、アルタミラ ノ港、ミナス湖	0-3	14-3	大
3758	エラゾーラとマイテンシーリョ (分圖) アボリレラード浦 ホルノス湖	1: 593,500 1: 20,320 1: 20,300	12-1	1/4	3821	マチュラン海峡西部諸直路	1: 92,000	14-1	全
3763	マイテンシーリョとシレナ(ロア)角 (分圖) キンタイ泊地 オスクロ浦 サン、アントニオ港 ラベル河	1: 588,840 1: 73,510 1: 20,210 1: 15,000 1: 73,520	昭7-10	1/4	4951	レ、マイル海峡及ロス、エスタドス[ステ イテン]島 (分圖) セルラル[ブラック、メアリ]港 アブリガオ港 クッタ港 タロッシリ港	1: 117,000 1: 7,500 1: 7,500 1: 25,720 1: 25,000	昭17-6	大

水路誌索引圖

第 1

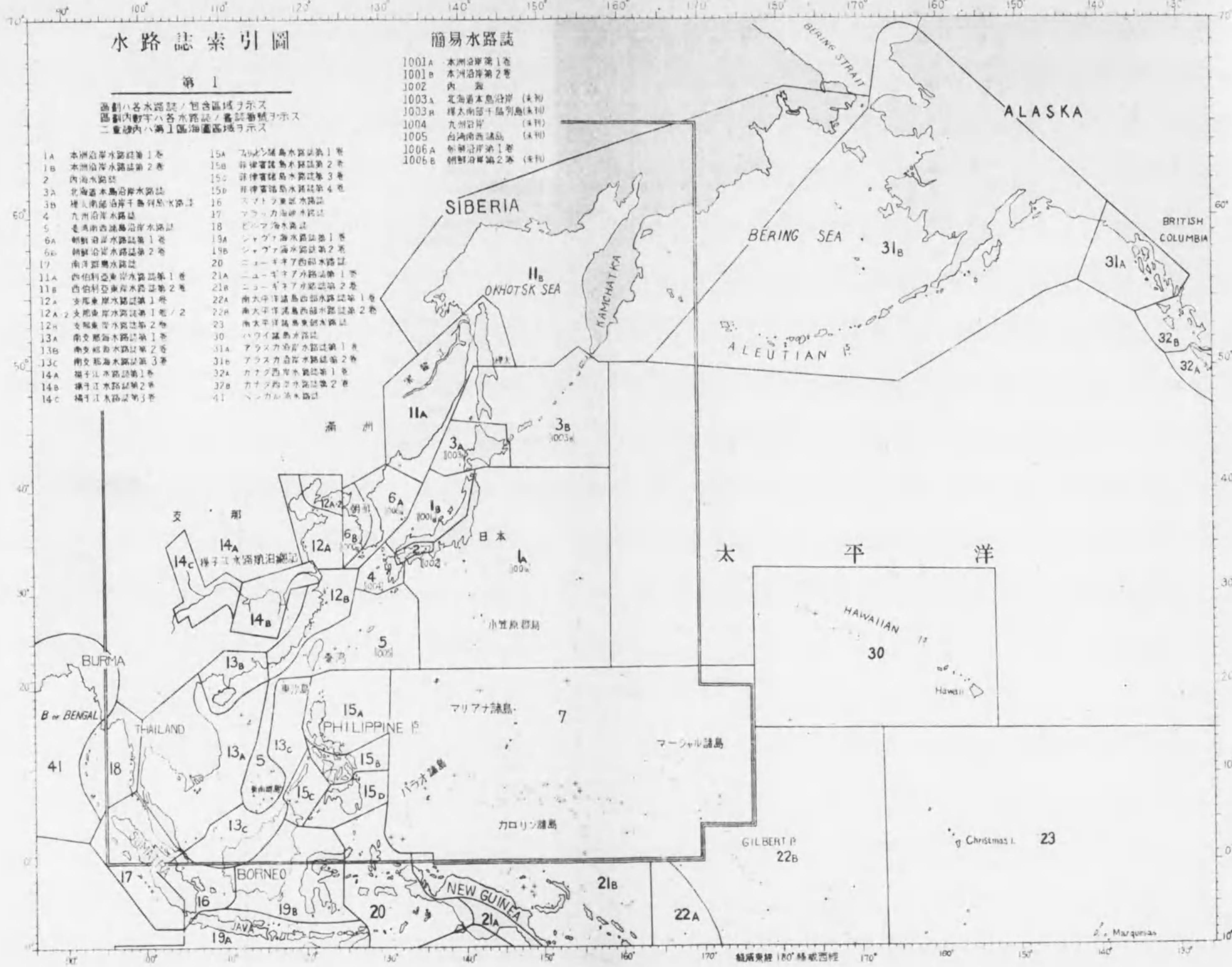
圖例ハ各水路誌ノ包含區域ヲ示ス
 區劃内數字ハ各水路誌ノ書誌號ヲ示ス
 二重線内ハ第 1 區海圖區域ヲ示ス

- 1A 本州沿岸水路誌第 1 巻
- 1B 本州沿岸水路誌第 2 巻
- 2 内海水路誌
- 3A 北海道本島沿岸水路誌
- 3B 樺太南部沿岸千島列島水路誌
- 4 九州沿岸水路誌
- 5 臺灣南西諸島沿岸水路誌
- 6A 朝鮮沿岸水路誌第 1 巻
- 6B 朝鮮沿岸水路誌第 2 巻
- 17 南洋群島水路誌
- 11A 西伯利亞東岸水路誌第 1 巻
- 11B 西伯利亞東岸水路誌第 2 巻
- 12A 支那東岸水路誌第 1 巻
- 12A-2 支那東岸水路誌第 1 巻 / 2
- 12B 支那東岸水路誌第 2 巻
- 13A 南支那海水路誌第 1 巻
- 13B 南支那海水路誌第 2 巻
- 13C 南支那海水路誌第 3 巻
- 14A 揚子江水路誌第 1 巻
- 14B 揚子江水路誌第 2 巻
- 14C 揚子江水路誌第 3 巻

- 15A フィリピン諸島水路誌第 1 巻
- 15B 菲律賓諸島水路誌第 2 巻
- 15C 菲律賓諸島水路誌第 3 巻
- 15D 菲律賓諸島水路誌第 4 巻
- 16 スマトラ東部水路誌
- 17 マラッカ海峽水路誌
- 18 ビスマツ海水路誌
- 19A シヤブツ海水路誌第 1 巻
- 19B シヤブツ海水路誌第 2 巻
- 20 ニューギニア西部水路誌
- 21A ニューギニア水路誌第 1 巻
- 21B ニューギニア水路誌第 2 巻
- 22A 南太平洋諸島西部水路誌第 1 巻
- 22B 南太平洋諸島西部水路誌第 2 巻
- 23 南太平洋諸島東部水路誌
- 30 ハワイ諸島水路誌
- 31A アラスカ沿岸水路誌第 1 巻
- 31B アラスカ沿岸水路誌第 2 巻
- 32A カナダ西部水路誌第 1 巻
- 32B カナダ西部水路誌第 2 巻
- 41 マンカル海水路誌

簡易水路誌

- 1001A 本州沿岸第 1 巻
- 1001B 本州沿岸第 2 巻
- 1002 内 海
- 1003A 北海道本島沿岸 (未刊)
- 1003B 樺太南部千島列島 (未刊)
- 1004 九州沿岸 (未刊)
- 1005 臺灣南西諸島 (未刊)
- 1006A 朝鮮沿岸第 1 巻 (未刊)
- 1006B 朝鮮沿岸第 2 巻 (未刊)



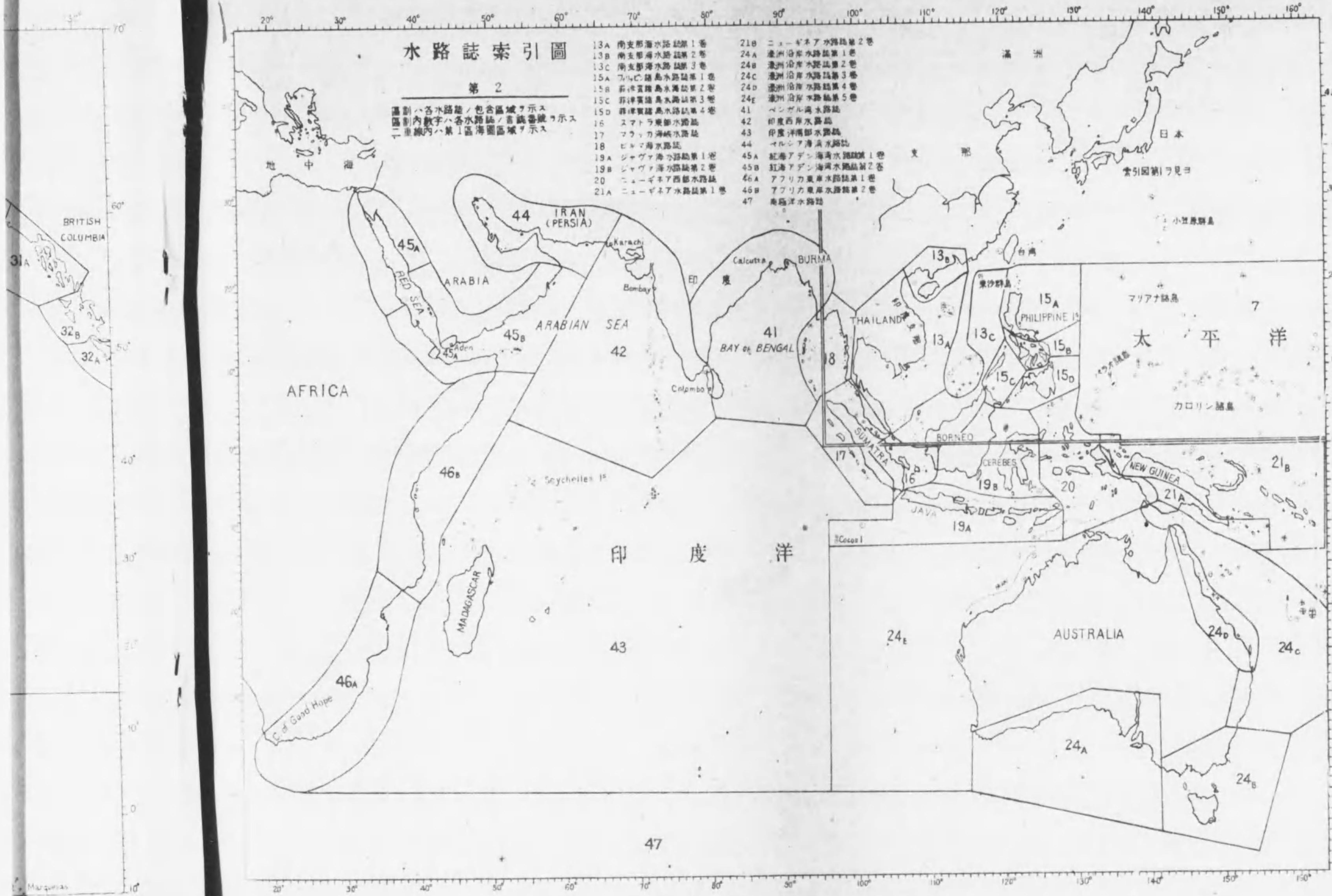
縮尺東緯 180° 緯度西經 170° 160° 150° 140° 130°

水路誌索引圖

第 2

圖割ハ各水路誌ノ包含區域ヲ示ス
 圖割内数字ハ各水路誌ノ巻號番號ヲ示ス
 一重線内ハ第一區海圖區域ヲ示ス

- | | | | |
|-----|---------------|-----|---------------|
| 13A | 南支那海水路誌第1巻 | 21B | ニューギニア水路誌第2巻 |
| 13B | 南支那海水路誌第2巻 | 24A | 濠洲沿岸水路誌第1巻 |
| 13C | 南支那海水路誌第3巻 | 24B | 濠洲沿岸水路誌第2巻 |
| 15A | フィリピン諸島水路誌第1巻 | 24C | 濠洲沿岸水路誌第3巻 |
| 15B | 菲律賓諸島水路誌第2巻 | 24D | 濠洲沿岸水路誌第4巻 |
| 15C | 菲律賓諸島水路誌第3巻 | 24E | 濠洲沿岸水路誌第5巻 |
| 15D | 菲律賓諸島水路誌第4巻 | 41 | ベンガル湾水路誌 |
| 16 | スマトラ東部水路誌 | 42 | 印度西岸水路誌 |
| 17 | マラッカ海峡水路誌 | 43 | 印度洋南部水路誌 |
| 18 | ヒンマ海水路誌 | 44 | マラシア海峽水路誌 |
| 19A | ジャバ海峽水路誌第1巻 | 45A | 紅海アデン海峽水路誌第1巻 |
| 19B | ジャバ海峽水路誌第2巻 | 45B | 紅海アデン海峽水路誌第2巻 |
| 20 | ニューギニア西部水路誌 | 46A | アフリカ東岸水路誌第1巻 |
| 21A | ニューギニア水路誌第1巻 | 46B | アフリカ東岸水路誌第2巻 |
| | | 47 | 南極洋水路誌 |

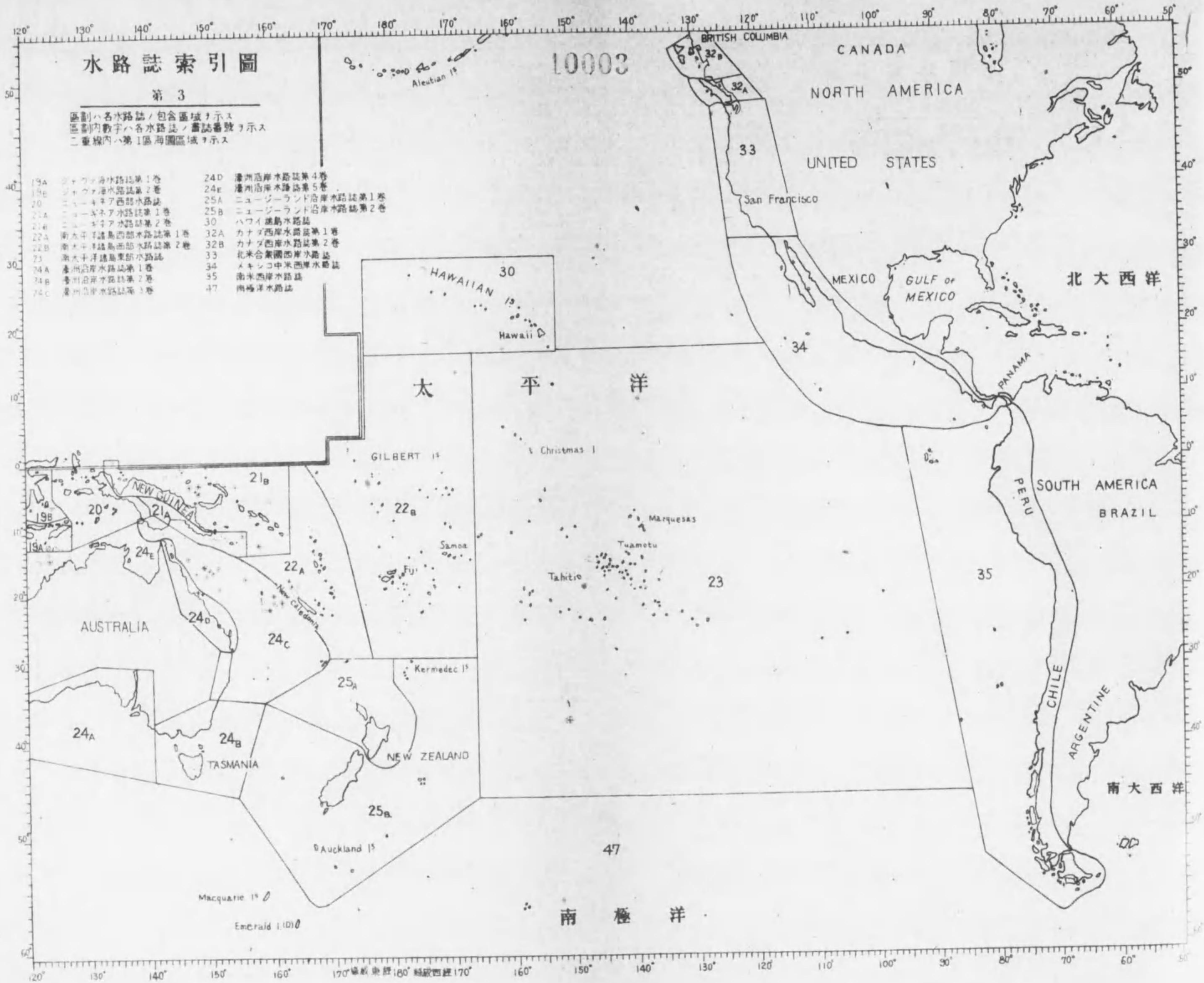


水路誌索引圖

第 3

區劃ハ各水路誌ノ包含區域ヲ示ス
 區劃内数字ハ各水路誌ノ番誌番號ヲ示ス
 二重線内ハ第 1 區海圖區域ヲ示ス

- | | | | |
|-----|------------------|-----|---------------------|
| 19A | ソマリア水路誌第 1 卷 | 24D | 濠洲沿岸水路誌第 4 卷 |
| 19B | ソマリア水路誌第 2 卷 | 24E | 濠洲沿岸水路誌第 5 卷 |
| 20 | ニューギニア西部水路誌 | 25A | ニュージールランド沿岸水路誌第 1 卷 |
| 21A | ニューギニア水路誌第 1 卷 | 25B | ニュージールランド沿岸水路誌第 2 卷 |
| 21B | ニューギニア水路誌第 2 卷 | 30 | ハワイ諸島水路誌 |
| 21C | ニューギニア水路誌第 3 卷 | 32A | カナダ西岸水路誌第 1 卷 |
| 22A | 南太平洋諸島西部水路誌第 1 卷 | 32B | カナダ西岸水路誌第 2 卷 |
| 22B | 南太平洋諸島西部水路誌第 2 卷 | 33 | 北米合衆國西岸水路誌 |
| 23 | 南太平洋諸島東部水路誌 | 34 | メキシコ中米西岸水路誌 |
| 24A | 濠洲沿岸水路誌第 1 卷 | 35 | 南米西岸水路誌 |
| 24B | 濠洲沿岸水路誌第 2 卷 | 47 | 南極洋水路誌 |
| 24C | 濠洲沿岸水路誌第 3 卷 | | |



10003

南極洋

北大西洋

南大西洋

太平洋

120° 130° 140° 150° 160° 170° 180° 170° 160° 150° 140° 130° 120° 110° 100° 90° 80° 70° 60° 50°



昭和 22 年 8 月 20 日 印刷

昭和 22 年 8 月 25 日 發行

發行者 水路部

電話築地 (55) 2101
2102
2103
2104
2105
3015
3016

東京都中央区築地 5 丁目

印刷者 水路部

東京都中央区築地 5 丁目

(定價金 50 圓)

R558.7-Ka21ウ



1200500767287



終