

長壽縣志卷一

疆域

縣圖

附馬路

氣候

沿革

山川

附寨堡津梁

坊表

張志僅分輿地人物二部輿地部首列建置未刊鄉土志格於部令則以人物冠篇竊謂縣志異於他史蓋一切所有皆麗於地周官土訓道地圖以詔地事道地慝以辨地物原其生以詔地求此後世郡縣志中必以地理為權輿也邑雖幅員不廣而疆界沿革山川道路諸大端班班可考有地方之責者披籍而稽因地制宜修教齊政厲臻上理俾斯土為樂土登人民於壽域斯名副其實矣志疆域

縣圖

縣治在重慶東少北二百三十餘里據未刊鄉土志東南界涪陵東北界墊江北界隣水西界江北西南界巴縣東西相距七十里南北相距一百一十里以七十乘一百一十應得一千七百方里面積東西一百

長壽縣志

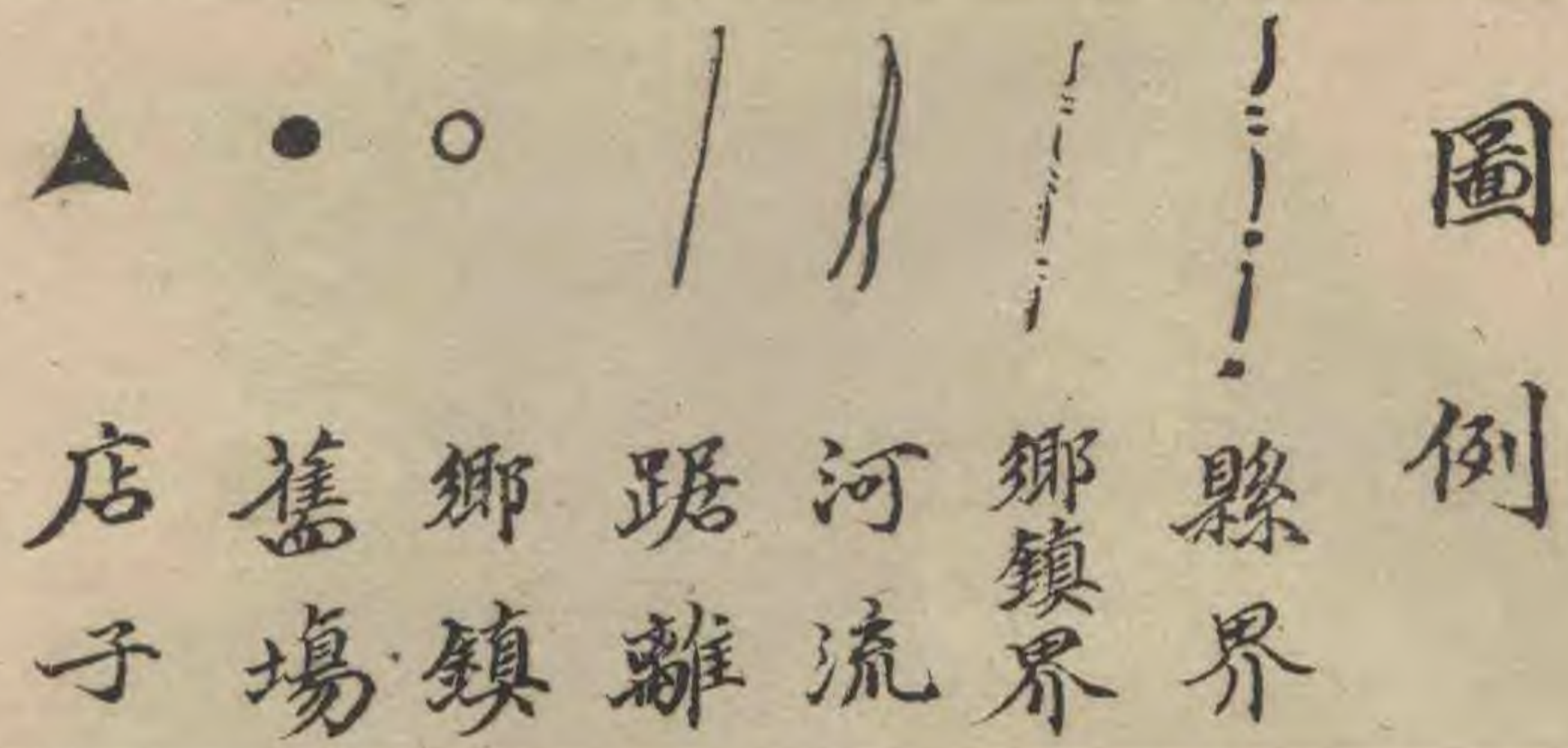
卷一

一

二十里南北一百八十里茲就人行道里合計開方每方二十里形勢粗具覽斯圖者勿作畫脂視也



長壽縣圖



鄰水界

鄰水界

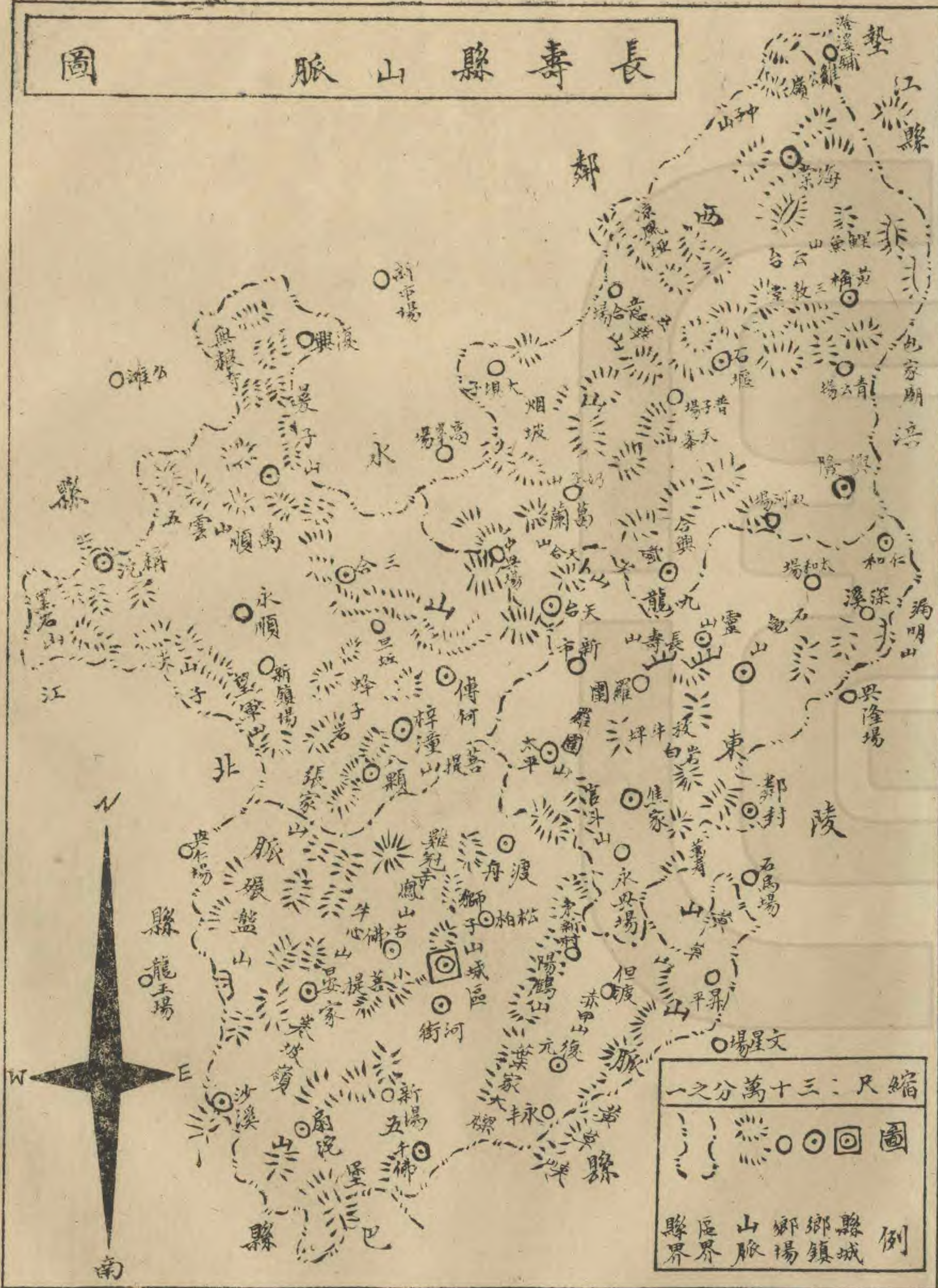
涪陵界

江北界

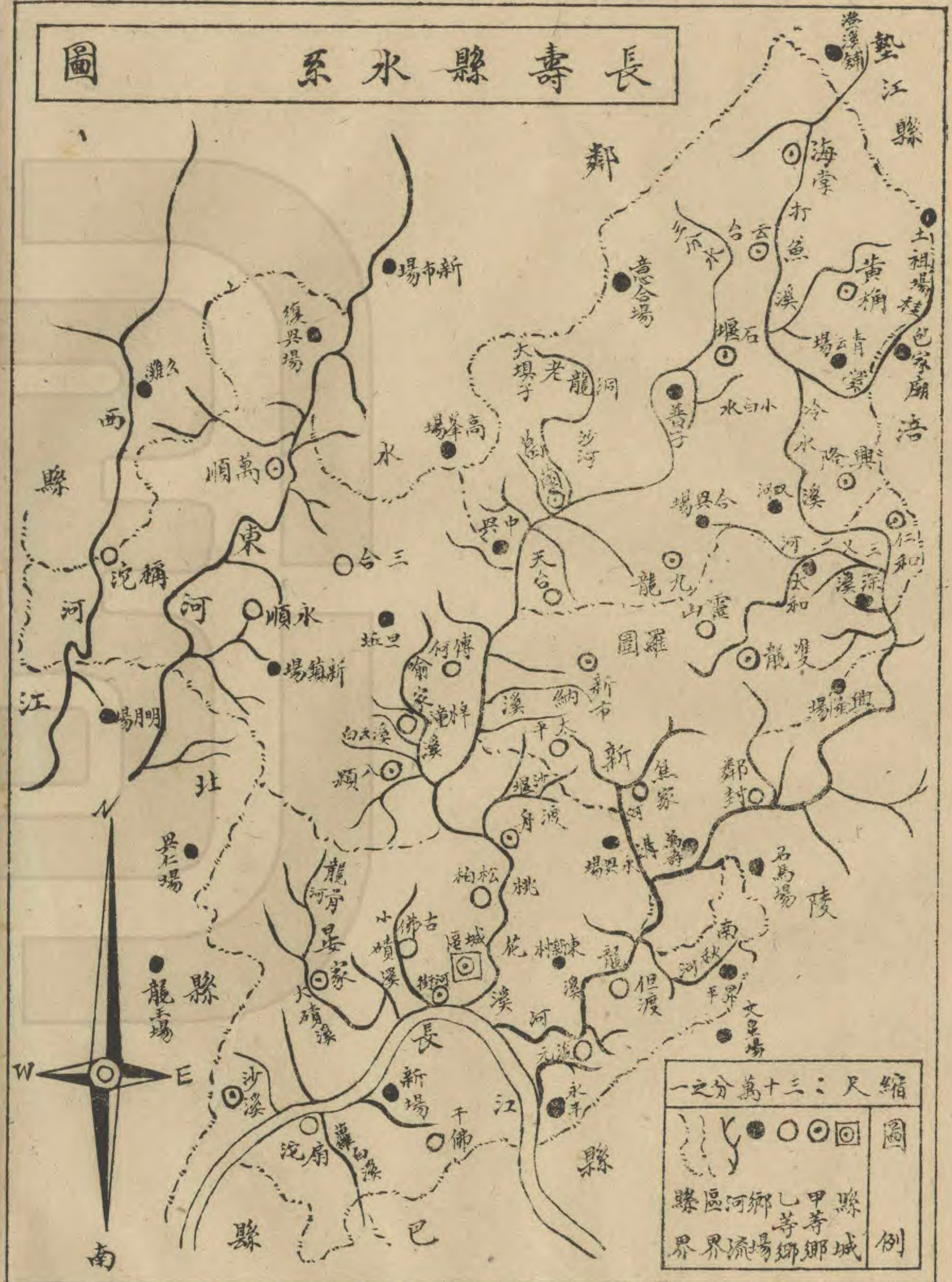
涪陵界



長壽縣山脈圖



長壽縣水系圖



氣候

星野之說自來史志均有紀載今科學日新已證明其說多誣矣惟本縣轄境係在東經一零七度三分北緯二七度五一分此由步算而知者至氣候以羣山高地在西北溫和有霧冬寒積雪其近大江流域南北岸地帶則空氣潤溼而溫暖宜於農產物據農業所三十年度氣候報告春季最高溫度為攝氏三五四度最低溫度為一零度夏季最高為四二零秋季最高為三七五最低為一五零冬季最高為二四零最低為四零溼度春季絕對平均為一一八四釐相對平均為區分之八八夏季絕對平均為二二五二釐相對平均為百分八五三秋季絕對對二一二五厘相對百分之八九八冬季絕對對九五八釐相對百分之九零一全年兩約六十餘日共為一零五零三三釐風向春多東南夏多東北秋多西南冬多為東北其大概也

沿革

邑名長壽以縣東北長壽山得名宣尼有言仁者乃壽我邑民風素稱純樸今非曩昔顧名思義是可鑑矣

唐虞夏均屬梁州

書堯典肇十有二州又禹貢華陽黑水惟梁州華陽國志及禹命州

長壽縣志

卷一

二

巴蜀以屬梁州晉書地理志梁州禹貢華陽黑水之地舜置十二牧則其一也按本境古隸巴蜀屬梁也明矣

殷周屬雍州

爾雅釋地周禮職方載九州之名皆無梁州注雅諸家李巡孫炎郭璞皆以爾雅所載為殷制是殷周皆無梁州晉太康地記云雍州兼得梁州之地本境舊隸巴於殷周在雍州之域也

周巴子國枳地

華陽國志武王既克殷以其宗姬封於巴爵之以子按巴國治今重慶現改陪都秦取巴置枳縣戰國策楚得枳而國亡華陽國志曰有明月峽廣德嶼者是也據張志上白樂磧下迄鄧都皆枳地樂磧舊有碑刻枳縣故里四字惜無年月可攷約即縣治所在

漢興巴郡得縣十一屬益州枳隸焉

漢書地理志巴郡屬益州戶十五萬八千六百四十三口七十萬八千一百四十八縣十一枳第三一統志故城今涪陵西

後漢書郡國志巴郡戶三十一萬六百九十一口百八萬六千四十九領十四城枳第七

桓溫平蜀以舊枳縣為涪陵郡治而遷巴郡之枳於鄰溪口

元和郡縣志云州理城本秦枳縣城也桓溫定蜀以涪陵郡理枳縣城太平寰宇記引四夷縣道記云桓元子定蜀別立枳縣於今郡東北一十里鄰溪口又置枳城郡尋廢按漢之枳即今涪陵華陽國志所謂枳縣在巴郡東四百里治涪陵水會是也桓溫移枳於鄰溪口今長壽地在巴縣東北百餘里見巴縣治據此則百餘里之說明為樂碛而非長壽以樂碛鎮距重慶百三十里也

後周枳縣廢入於巴

長壽縣志

卷一

三

寰宇記周明帝武成三年省桓元子所置枳縣入巴縣

隋書地理志周廢枳墊江二縣入焉

唐分巴縣地置樂溫永安二縣別屬他州

元和郡縣志涪州樂溫縣東南至州一百一十里本漢枳縣地周明帝分置

巴縣武德二年改為樂溫縣因樂溫山為名在縣南三十里

唐武德三年又析渝州巴縣地置縣以縣南樂溫山為名初置屬南潏州九年改屬涪州按南潏州即今鄰水縣以地望考之當屬於涪屬南潏有誤

又寰宇記

涪州樂溫縣永安故城

武德元年析涪陵巴二縣地於涪西南一百五

十里置永安縣以縣北永安山為名開元二年民以為非便遂廢按新唐志作開元二十二年省入樂溫去涪百一十里永安去涪百五十里又永安山在今治東北七十里與樂溫山長壽山相距密邇以

最近之地同時置兩縣必有訛誤然已無可考證矣

旋置溫山縣

新唐志涪州有溫山縣屬南隣州尋改屬涪州亦武德初置涪陵舊志屬樂溫縣在州西北百一十里宋熙寧三年廢為鎮屬樂溫縣按溫山縣即樂溫縣之別名以其與涪方向道里同也

宋仍樂溫

元置涪陵巡司

輿地紀勝元省樂溫縣入涪州置涪陵巡司府縣志皆云至元二十一年置按元順帝改元者三至元僅六年惟至正有二十七年

明清及今皆名長壽

按元季明玉珍據蜀建國曰夏建都重慶洪武六年九月始以縣北長壽山置長壽縣屬涪州尋改屬重慶至今因之

長壽縣志

卷一

四

按張志寺觀門謂灌灘寺即樂溫舊治今灌灘寺在仁和場境其城隍祠舊有宋高宗藉田手詔碑對岸紫雲崖有宋紹興年碑字皆漫漶不可識未刊鄉土志稱其地溪澗環流頗饒水利樂溫溪上接雙灘下接華巖灘陽河溪上接三洞橋下出小河口山川縈繞水旱無虞由唐迄元治城俱在此本境舊隸涪陵之北岸轄境遼廓鶴遊坪未設分司以前於此置縣控制之固宜也

歷代沿革表

世代	總隸	直隸	縣
唐	梁州 <small>禹平洪水分九州 當堯老舜攝時</small>		
虞	同前		
夏	同前	巴國 <small>竹書紀年夏后 啓八年使孟涂 如巴蒞訟</small>	
殷	雍州 <small>據爾雅釋地 并梁入雍</small>	巴國 <small>華陽國志武王 伐紂用巴師</small>	

周

秦 始皇二十六年分天下為三十六郡

漢

季漢 昭烈帝

西晉

東晉

南朝宋

南朝齊

南朝梁

北魏

北周 廢枳縣徙郡治漢平

隋 開皇初廢郡

唐 武德初置

天寶二年隸

元和二年隸

五代

宋 咸平三年

元 復舊治

至元廿年以州治涪陵省樂溫入之至正中明玉珍析樂溫另置長壽縣

明

清

民國

同前

益州 武帝置十三部刺史改梁為益

益州

梁州

江南西道

江陵

黔州總管府

蜀

夔州路

中書行省重慶路

四川省

四川省

四川省

巴國 華陽國志武王封宗姓於巴

巴郡

同前

涪陵郡

同前

同前

同前

同前

同前

同前

巴郡 見府志

巴郡

南潯州

同前

同前

涪州

同前

涪陵巡司

重慶路 至元十六年改為路

重慶府 洪武中復為府

川東道重慶府

川東道

枳邑

以上同稱枳縣

樂溫縣 武德九年改屬涪州

樂溫

同前

樂溫

長壽縣

長壽縣

長壽縣

長壽縣

長壽縣志

卷一

五

山川 附寨堡橋梁

名山大川崢嶸浩漫興寶藏利交通其功宏其益溥蓋不僅出霧興雲霖雨一方衣食萬姓也邑多培塿溝壑唯菩提後時大河前橫隨地高下若斷若續張志簡略不詳茲本未刊鄉土志為之尋脈絡窮源委至寨堡以防奸宄橋梁以免病涉依次瞭然以備求治者觀覽焉

山脈

西山一名鄰山大竹鄰水稱為東山治西北四十里西距鄰水城百一二十里氣魄雄厚為縣祖山其脈來至川陝交界處之大巴山徑向西南綿亘太平城口開縣梁山竹墊江鄰水諸境至墊江澄溪場鄰水石子場交界之雞公嶺入本境海棠界王家河出其嶺南又西南至海棠西北十里為老鶴頭係通鄰水八耳場之要隘山陽有馬鞍斑竹人和余家等寨斑竹人和二寨間為龍王頭海棠溪出焉東南流入墊江河山陰屬鄰水石子場八耳灘界又西南十五里為雲峯庵雲台界又西南至雲台西北二十里為涼風垵亦為通鄰水八耳之要隘山陽有貓兒陳家順天熊家大興天星等寨山陰屬鄰水八耳復勝界又西南至場西三十里轟起五華山接石堰界三分水出其南麓又西南至石堰西北二十里為三倒拐一條街至場西二十五里為兩分水均係通鄰水豐禾場之要隘山陽有香爐二官太和尙麒麟等寨大和尙二寨間有白龍洞小白水出焉東流合三分水山陰屬鄰水豐禾又西南至場西二十五里為馬壩口接普子及葛蘭界龍門溪出其東南坎下東流入小白水又西南至葛蘭北三十里為杉樹嘴係通鄰水大石場之要隘至場西二十里為癩疤石係通鄰水高峯場之要隘山陽有天福金剛金盤吳家等寨金盤寨東北麓老龍洞水出焉山陰屬鄰水大石高峯人和場界山脈至癩疤石折而南少西

長壽縣志

卷一

六

至葛蘭西二十八里為甘棠拗山陽屬傳何界山之半巖有白雲寺白雲溪出其東向東南流入桃溪山陰為萬順界東二十五里為梁子坪山陽即担邱山陰績麻街皆傳何與萬順交通之要隘山陽有仁和天保龍勝等寨山陰有天堡尖山等寨新併三合場在梁子坪北坎下十里又由梁子坪向南少西山陽屬梓潼鄉界有五華天保慶豐等寨山陰屬碾盤界有沙包天官等寨其正幹又南少西至梓潼鄉西二十里碾盤南二十五里為樣子壩口山陽接八顆界有高山天星等寨山陰仍屬碾盤又西少南至八顆西北二十里起望軍山雷家河出其東南麓又南少西至八顆西南二十七里起鵝公嶺山陽接晏家界山陰屬江北復興場界又南少西至晏家西北二十里為將軍石係晏家通復興之要隘山陽有大坡石羊仁和等寨大坡北即珠寶洞大磧溪上源龍骨河出焉東南流入江山陰屬復興界又南少西有三倒拐其下為新開洞沙溪出焉南流入江又折而西南入江北龍王及張關界直至樂磧以上為三陰河流入江截斷西山綿亘境內長一百七十里高自一百七十丈至二百七十丈羣山皆發脈於此本境西北諸水多發源於此玉溪河繞其西北相距自十里至二十五里山嶺分五層中為大梁即山脊大梁左右為二層梁與大梁之間曰內槽二層梁之外曰外山外山與二層梁之間曰外槽山深林密有人跡不到之處

雞公嶺

海棠北十八里治東北一百五十八里墊鄰長三交界處林箐叢密高一百二十丈山陽有王家溝王家河出焉東流入墊江河

五華山

石堰北少西二十里雲台西三十里治北百二十里西距鄰水縣城六十里山陰屬鄰水復勝界五峯攢秀高摘星辰天峯天台麟潛長壽羅圍以南諸山皆其支脈也三分水出其流陽南合小白水與老龍洞水會為桃溪入大江 邑文生鍾文鼎登五華山詩 衝天華蓋出風塵境賽桃源好問津五朵蓮花開世界名山高臥太和春

烟坡

葛蘭北二十里治北九十里高約一百四十丈由城至鄰水必取道於此

金盤山

葛蘭西十五里治北七十里高約一百三十丈東北麓老龍洞源泉湧出東南流合三分水為桃溪 李光蟠金盤山龍洞行五岳歸來復看山巫峯十二真奇觀劍閣雄絕峨眉秀吾鄉山

更知金盤金盤接天復承露時見盤中蕩烟羣山環繞如祥雲捧出日輪當中住登高一覽天地空茫茫大江流向東銅梁玉壘陰雲接大白雪山寒氣通山頭下來龍洞古飛瀑如簾捧秋雨洞口長嘯山爲呼驚起雲飛野鶴舞左折而東有石堂堂上一隙通天光似然巨犀徹水底陰精秘怪靈氣揚精怪諸形溜石結倒懸堂上如皐列鬼斧神工削不成遊人錯認海市設石堂峭壁誰彫龍爪牙鱗甲香烟中潛淵不露人皆異在天行雨雲相從我昔寒窗讀通志此龍有明朝京次茗雨息火救帝宮御柱署字著靈異龍歸瞿塘灑灑邊曾訪戴公同一船對棋賭酒權不足千里龍溪一夜還君不見河神風送王子安滕王閣上賦一篇戴公網庵亦進士金盤山下石堂記一樣快事殊顯藏人不知戴惟知王王戴事去七百載贛蜀地去四千外我生代後三百年攜尊吊古心茫然不知神因人靈人因神明訪人已杳問神弗響惟見龍洞水白金盤山青

望軍山

八顆西北二十里治西北四十五里俗名翁鷄山高一百五十丈其形如蓋氣象端偉諸山羅拜石龍寨及張家分水菩提以南諸山皆此山脈所縣延雷家河出其東南麓流入桃溪

蜂子巖

碾盤東十五里治西北六十里高七十餘丈

鵝公嶺

八顆西南二十七里治西北五十里八十餘丈八顆與晏家分界處

扁山

沙溪西北十里治西六十里高七十餘丈與江北龍王場分界處按自雞公嶺以下皆西山支峯也

巾子山

海棠東十二里治北四十里長一百二十餘丈高四十餘丈范成大詩晚晴幸自墊江縣今雨奈何巾子山即此李光蟠宿巾子山詩閱盡湖湘今始還寒雲枯樹隔鄉關籃輿朝雨墊

江縣茅店夜燈巾子山慘淡烟銷輪底鐵蒼茫秋老鏡中顏出門遊子思家切卻憶倚閭望未閒

鯉魚山

黃葛東十里治東北一百四十里狀類鯉魚故名上有寨北距墊江界四里距龍溪上遊十二里

長壽縣志

卷一

漏明山

深溪南八里治東北九十里在涪陵界邊北面積石千仞岩穴中空日光斜透如練故名

雲臺山

臺南一里治北一百二十里上有雲峯寨

崙尖山

一名麟潛山麟峯東半里治北五十里五華山正脈向東南徑至合興分支而西突起此山頂有大小二石筍壁立如削絕頂平坦可容數十人置小寨一

奶子山

葛蘭東南二十里治北少東五十里兩峯對峙宛然雙乳高二十餘丈

天臺山

麟峯東北五里治北五十二里上有寨

天峰山

麟峯東北七里治北五十四里上有寨

永安山

雙龍東十五里治東北七十五里唐置永安縣以山爲名今置寨於上又名馬鞍山

放牛坪

羅圍北八里治東北五十八里長五里高四十餘丈本境之最高原也山脈與長壽山相連鍾文鼎游放牛坪詩大地風雲欲解愁平原芳草任遨遊待歸戰馬神州定談笑桃林去放牛

長壽山

一統志在縣東北一百里今按山在東北五十里東距雙龍十里北抵放牛坪南阻羅圍山現置寨其上高頂有田百餘畝寨堡之大無出其右者西距桃溪二十五里蜀中廣記縣有長壽

山居其下者人多壽考故名元末因以名縣

石龜山

雙龍南十二里治東六十里上有寨

羅圍山

治東北五十里羅圍即在其西麓有大小二峯今各置寨兩峯中斷遠望相連如一距本境中心最高之地納溪發源於西麓葉家渡向西南流入桃溪

樂溫山

張志云其地常溫禾稼早熟民樂之因名元和志樂溫縣因山為名在縣南三十里寰宇記在樂溫縣南四十八里今按在治東三十里距鄰封十里古今圖書集成職方典云山高一里南向無路通山信然今僅小徑其險下有樂溫灘樂溫橋即龍溪上游吳家寨余家寨燕家寨皆在此山上前於山頂新置一場名萬壽今併鄰封由但渡到鄰封必過此山讀史方輿紀要乃謂山下有樂溫灘大江所經不知距大江尚有三十里也

晏子山

但渡北十四里治東二十八里山頂有晏子寺相傳為晏淵讀書處舉人李開先撰有晏子山碑記譙晏二夫子道德文章傳於後世考其從來則皆出於河南程伊川先生之門先生謫涪陵居點易洞因從而受業後又隱於邑之玉溪里山下有盛水斷金二坪土人名其居為晏子山時不涸春夏盈之或有萑稗蟲輒食之此尤其異者也至今百餘年人莫知有兩夫子先兄人參二峽社會給課何子慎五謀欲表章之而未果今余友李子五雲風懷夙韻景慕先賢於是勒之石以垂不朽余聞之甚喜謹按晏夫子諱淵號蓮蕩譙夫子諱定字天授皆深於易學宋靖康初譙夫子奉詔入京以定諱不合辭歸卒於本地青城山中年一百二十有餘至今兩夫字皆配享云大清康熙二十九年歲次庚午仲春月後學舉人李開先題

東山

鄰封北三里治東四十里峯巒幽秀上有寨

白巖

焦家東十二里治東北四十五里上有寨險絕異常李皋傳遊白巖詩誰云野老無幽致築室偏於怪石中曉汲山泉頻煮月暮鋤巖翠自批風酒澆勝地杯嫌淺詩怯春寒句未工獨喜主人能好事重來欲踏屐邊紅

官斗山

焦家南五里治東三十五里有三峯狀如筆架俗名筆架山

長壽縣志

卷一

馬鞍山

焦家北三里治東北三十五里形如馬鞍故名上有寨新河溝之支脈發源於西麓雷家洞向南流入桃溪

磨盤山

太平西五里治東北二十七

盤龍山

張志在治北一百二十里今按山在渡舟東五里治北十里有寨

崑山

治東二十里西距渡舟十五里上有寨山脈由羅圍山來至高峯寨突起一峯為太平場境南行至土門壩為渡舟境又南行為崑山寨楊家壩口又下過羊鶴山至鶴山寨松柏境直過向家寨至觀音岩盤亘三場極高處至七十餘丈與善提山東西並峙山之東麓為但渡焦家東距龍溪十五里西距桃溪十五里新河溝之水傍東麓南流半日泉發源東麓向東南流至白渡子入龍溪 邑庠生舒興銓重遊有感一別名山四十秋重來僧已雪盈頭酒泉寂寞祠堂冷古屋荒涼草木愁感舊不堪論往事浮生且喜得閑遊迴欄斜倚憑高望烟雨空濛欲滿樓

陽鶴山

前北廂內治東二十里

鶴山

前北廂內治東十里有寨

走馬嶺

前東廂內治東十里前臨龍溪後倚王家岩由縣城走涪陵取道於此

按自巾子山至走馬嶺皆由五華山發脈分支曼衍岡巒起伏各異

其名

張家山

八類南少西六里治西北三十五里高四十丈

分水嶺

八顆南十二里晏家鄉北二十五里治西北三十里昔置分水驛於嶺上今廢

菩提山

治西北十里東距渡舟十里一名晶山明進士戴錦改名山脈由西山望軍山蜿蜒至八顆鄉之分水嶺過麻冲岩向東南行八里突起此山高八十五丈形勢雄傑氣象葱鬱為邑巨鎮衆

山羅列直似兒孫山頂中凹四面望之或如仰盂或如屏或如髻置寨其上塘有井水最旺燈桿堡石岩中有自湧泉大旱不涸味甘美西麓為八顆鄉境南麓為晏家鄉境明僧大智鑄鐵柱五丈有奇高插峯頂燃燈於上百里皆見之今廢北麓有沙子堰水東流入桃溪小磧溪出其西北麓西南流入江邑進士戴錦更菩提寺為晶山寺有七律一首有序今并誌之正德丁卯春二月遊菩提山寺錦以吾邑之郊有二山東曰晶山西曰菩提山高寺雄羣峯在望吾思東則日出而光臨之曰晶西則日入而光射之曰晶若山名菩提甚無謂也吾以此山位次西方受日之光更名曰晶山晶二字實天造然僭賦一詩以託其始惟高明和而傳焉庶不辱山之靈也天畔浮光結一山山巔佳氣動江關雲牙漱雨寒仍碧石髮梳青老未斑策馬拂烟尋勝跡覓龍分水滌塵顏高名自應垂千古豈在空門兩字間 黔人滕之倫題晶山寺詩所懷君子里遲暮一相過客興高於鳥山情曲似螺含烟春寺古宿雨夜田多水調無由作蛙聲雅當歌邑人李光蟠遊晶山詩巍巍菩提山高入雲漢間蒼蒼翠微裏屈螺一逕旋白雲壓巖口八風會山巔古木深處入薛蘿掩禪關老僧見我至握手開笑顏烹茶解我渴蒸黍飽我餐夜來一說法明珠落玉盤松風生大壑江月起遙天於斯如有得頓覺心豁然掃床支枕臥夢魂清且安明發有餘興信口吟詩篇一笑謝遠公登高復來觀 邑貢生郭榮炎晶山晚眺詩昂頭天外出塵寰供養香花滿碧山風暖但聞黃鳥轉岩高不礙白雲還翠橫佛閣峯千仞綠遶人家水一灣曳杖歸尋僧共語一聲清磬鎖禪關 邑庠生舒興治秋日題菩提山詩不夢羅浮已數年孤蹤時寄小遊仙亂雲殘葉疑無路古樹斜陽別有天末世風波宜此避高僧衣鉢倩誰傳伊人秋水勞懷想一頃紅荷蔽野烟 舒興餘亂後重登晶山絕頂詩昔我別香山浪跡天涯外今日我歸來青山依舊在家人指點青山頭蕭蕭木落暮天秋興來再着尋山屐復向晶山絕頂遊晶山之山忒殊異突兀如拳轟平地羣山環拱似兒孫惟有鳳山遙相對當年曾記宿藤蘿佛幡風動響鳴珂夜半晶山高處望長天月湧大江波慨自乘風與山別一任山中月圓缺山僧頭白不開關那識人間有浩劫浩劫茫茫不可知千戈滿地欲何之逢人莫話當時事

長壽縣志

卷一

復恐從頭說亂離此時只有還山好山中相伴白雲曉種菜英雄且閉門羊胃功名堪絕倒重來山上飽烟霞芒鞋仍住老僧家殷勤問訊山中事門前鐵樹幾回花

獅子山

在城西北隅二里高可瞰城有事必須防守

鳳山

即縣治所在山脈由菩提山過獅子山天矯而來周八甲東南繞桃溪西南臨大江四圍盤石形如飛鳳故名名勝志一名白虎山北山即其支阜舉人彭光遠建草亭於上 邑文生雷開楨詩一亭

秋色占江城壓倒江心不作聲江水自流亭自靜亭中人久待澄澗南陽草閣與雲齊高臥烟霞自古稀我到鳳山亭上望隔江羅列衆峯低開楨又有鳳城懷古一首城高俯瞰大江流逝者如斯去弗休楨縣

秋光明舊塔桃源春漲問仙舟神翁道氣烟霞石史子書山明月樓長壽百年人在否森森喬木鳳山頭李鼎禧亦有夜宴起鳳亭詩即光遠於鳳山北真觀城上所建亭也不作登樓賦開顏醉綠醪月明山

影瘦風靜浪聲高司馬文常健元龍氣自豪遙看漁火滅烟霧滿江皋

紗帽山

在東門外亦鳳山支阜也

銅鼓坎

即鳳山下第二層岩也今名銅鼓台

白虎頭山

在河街鎮治南六里雄踞江邊與青龍閣對峙為河街之保障

小菩提山

在古佛界內治西五里上有寨

三峯山

古佛界內治西十里一連三峯俗名三角山

牛心山

晏家東五里治西十五里形如牛心故名舊置驛於山上今廢石有清泉流出旋成石渦大如碗名一碗水行人掬飲之久早不竭

寒坡嶺

沙溪東十五里
治西三十五里

大鼎山

沙溪北三里治西南五十
里沙溪環繞其西北麓

碾盤山

沙溪北五里治西南五十二里
上有太平寨沙溪繞其東北麓

按自張家山至碾盤山皆望軍山發脈分支勢甚天矯

髮子山

萬順西南七里治西北九十七里上有祠即譙定髮淵二先生講學處山脈來自嶙山過安順
寨突起一峯查本邑有髮山二一在縣東即前但渡鄉北十四里乃髮公家居處一在縣西本

鄉南即髮
公講學處

五雲山

萬順西南十里治西北一
百里山脈與髮子山相接

尖山子

稱沱南一里治西北九十
五里平地一峯西臨西河

黑石山

稱沱西北五里治西北
九十五里東臨西河

按自髮子山下皆西山外之山

黃草山

益州記黃葛峽今名黃草峽山草多黃故名一名東山治東三十五里山脈由西山分支綿亘
梁山墊江至治陵為三教寺缺頭壩等地又過韓龍場境至上城門洞抵本境為昇平場界又

下為楠木院唐家灣老岩溝等地至手爬岩為但鄉渡境又下為馬家山人岩屋大堰溝等地至下城門
洞交復元場界又下為燈桿堡龍洞坪江家岩直抵大江為黃草峽橫亘本境共長四十五里直徑高二

長壽縣志

卷一

一〇

百餘丈與沿陵以山頂分界山南為沿陵大柏樹金銀場韓龍場等地上城門洞與下城門洞為通沿陵
之要隘西北麓處處產煤新舊洞八十餘所但此山形勢與西山不同西山層巒疊嶂台內外山有至五
層者此山氣薄故煤不及西山之旺水經注江水又東經黃葛峽山高險全無人居今則時有人家田土
皆可耕種產茶兼產樹不多松杉青杠每一二年一伐零星售買因之大木絕少西距龍溪十餘里或
二十里不等南秋河發源於
山之西麓向西流入龍溪

赤甲山

在黃草峽上不語灘下復元場南十二里治東南十六里山泥皆赤色俗名紅泥坡
沿江地勢平衍漢末赤甲成在此杜甫詩黃草峽西船不歸赤甲山下行人稀即此

塔山

復元南十里治東南十四里上有塔故名山麓即桓侯祠下為不語灘 胡超黃草峽新塔成詩
一塔巍然起羣山萬壑迎壓沉深峽影鎖斷大江聲結磴蟠空隙擎雲接上清登臨豁胸臆得句

亦崢
嶸

石華山

但渡東五里治東二十五里高八十餘
丈上有寨以上三山皆黃草山支峯也

五堡山

扇沱南二十五里治西南五十五里山脈與茶葉寨相接高一百一十丈周圍五里五峯簇秀
高入雲霄上有寨遙望數百里皆在目前為巴涪長二交界地窮僻險絕盜寇每出沒於此

周永祺登五堡山詩山勢南來接大荒五峯攢秀氣葱蒼兩川襟帶蠶叢勝千里蜿
蜒鳥道長麥飯方知三寺苦松風時作一天涼我來不是拈香客為愛名山到上方

胡家大嶺

千佛南五里治南二十五里五堡山支脈也高七十五丈
嶺南即涪陵石龍場界又綿亘東去即復元場之獅子崖

炭家山

千佛西五里扇沱東十五里治南二十里為千
佛扇沱分界處蘿白溪出其北麓西流入江

臥龍山

千佛南半里治
南三十里有奇

獅子巖

一名廣崇岩復元西南十五里治南三十五里東臨大江下即黃草峽

大寶頂山

千佛東五里治南三十里為千佛復元交界處

葉家大梁

千佛東北四里治南二十七里

老人頭山

千佛東北十里治南二十里一名黑石岩

豹子坡

千佛北十里治南二十里西接殷家山東接老人頭山由城走千佛場取道於此

高莊嶺

千佛北十五里治南十五里豹子坡之支脈也

龍寨山

千佛西北十五里治西南十五里北臨大江蒼翠欲滴上置寨有懷清臺故址下為蓬萊洞

按自五堡山以下均在大江南岸

右所列諸山參以寨堡較舊志加詳方向里數必確定其在今何地無影響之談古今異名以今為主蓋地重在知今也舊志載有華蓋山土人傳訛無從考查神山云在廢樂溫縣東北未言里數歸山云在縣東輿地紀勝云在樂溫縣東八十里今縣東尚不過三十五里樂溫縣東緊接涪陵更無所謂八十里此三山無關典要可付闕如其有關典要者莫如古書山唐大歷初有人砌山見石穴中蝌蚪書數軸府志縣志均止言去縣四十里而未言方向古今圖書集成職方典又云去樂溫縣四十里則非今縣矣里數更難定樂溫東即涪陵界故通志金石門古書山碑列入涪陵而不列入本境大抵舊志於界限多未清晰如白龍山在鄰水界隔二十餘里而列入本境山內仙女洞在江北界隔十餘里而列入本境古蹟然則古書山得毋類是即在本境年湮代遠石刻銷磨好事者妄指一山不敢據為定論以欺後人

長壽縣志

卷一

一一

附寨堡

一區

河街鎮 扇沱 復元 昇平

千佛 晏家 沙溪 渡舟

小菩提寨

治西五里山脈與菩提山相連突起一阜形如菩提山故名不甚高峻

太平寨

治西北十五里

向家寨

治東六里桃溪東岸東面連平地餘皆懸岩高四十餘丈

礪堡下座

河街鎮 白虎頭

五顆寨

場南二十五里巴涪長三交界地詳五堡

礪堡一座

場後馬路坡

太平寨

晏家東北十二里

大坡寨

場西北十里

印盒寨

場西北二十五里

盤石寨

場西南九里

鶴山寨

治東十里

茶葉寨

扇沱南稍西十里高七十餘丈四面峻岩有小徑

太陽寨

場東八里

龍山寨

千佛西北十五里為八景之一龍寨秋容其地

羅家寨

場北六里

人和寨

場北二十里

石毛寨

場西三十里較他寨險

紗帽寨

場南十里

碉堡二座 一在場後側一在西山隘口為江北長壽交界處二十七年建

太平寨 沙溪北五里

六合寨 場東稍北十五里

印盒寨 場東南十三里

北巖寨 一在場後土山一在彈琴堡

苦山寨 渡舟西十里在菩提山頂依傍一空周圍四里東西麓皆置有關卡

為縣中極險要之寨堡周賊以萬眾來攻且先約奸細為內應值烟霧大起賊將入卡始覺猝以槍砲擊之不能中旋投以巨石賊人馬死傷甚眾連發三石遂奔

崑山寨 場東十五里之崑山上四面峭削高七十餘丈周圍三里險要不亞菩提寨

雞冠寨 場東北十里

盤龍寨 場東五里李光蟠詩驚遷計已久不復事躋攀罷飲花間酒來登雨後山乾坤雙眼豁風月一身閑安得從茅氏金丹駐玉顏

張家寨 場東三里半

靈臺寨 場西三里

天保寨 復元東三里周一里高六十丈

楊家寨 昇平西三里周一里半高八十丈

五龍寨 場西三里周二里與培陵交界在寨心分

尖峯寨 場東二里

一二區 雙龍 仁利 新市 太平 焦家 隣封 靈山

長壽寨 雙龍西二十里在長壽山上平地突起四面懸岩周六十里高六十丈

永安寨 場東十五里

觀頂寨 場東八里

義和寨 場東北十二里

長壽縣志 卷一

義隆寨 場東北十一里

沙平寨 場北八里

鄭家寨 場北十五里

保和寨 場西北十里

香爐寨 場西北十二里

金銀寨 場西南六里

石龍寨 場南十里

興隆寨 深溪北三里

人和寨 場北五里

李家寨 場東三里

白馬巖寨 場東五里

何家寨 場南十里

仁和寨 仁和東北二里高六十餘丈

長安寨 場東北三里半

雲峯觀寨 場南八里連涪陵界

長樂寨 場南十里

龍盤寨 場北四里在黎家岩

獅子寨 新市西北二里

人和寨 場北四里在黎家岩

五龍寨 場南十里

大勝寨 太平東南五里東西北三面高三十餘丈

碉堡三座 一在五龍寨下面餘二座在楊氏廟側

太平寨 場北二里

人和寨

場東七里

對公皆寨

場北十里

白崖寨

於此尤為穩固
焦家東十二里四面險峻西北面尤懸絕人跡不通高五十餘丈周四里西麓有石筍周僅四丈而高與寨齊俗稱為呀口石東北面有鐵箕石環抱於前較寨高甚廣大有事時預防

於此尤為穩固

馬鞍寨

場北三里在馬鞍山上高四丈與白岩對峙險亦相若

華頭寨

場東二里

賈角山寨

場南十里

大屋寨

場東南十五里

燕平寨

場東南十六里

安家寨

場東二十里

東山寨

隣封西二里高三十丈周二里最易防守

包家寨

場北一里

余家寨

場西南十五里

吳家寨

場西十里同余家寨皆在樂溫山上

獅子寨

大耳寨

均在場北十里

小寨

場北九里半

大羅圍城寨

羅圍東在羅圍山上四面懸岩高一百三十丈周二里半惟南面有小徑可通與長壽寨南北並時為本境最險要寨堡

小羅圍城寨

場南四里亦在羅圍山上高與大寨等惟廣大不及周僅一里

扁桶寨

場東五里

獨居寺寨

場西北五里

麟潛寨

靈山東崙尖山上山高四十餘丈山頂二寨相距不及二十丈一名

長壽縣志

卷一

一三

高岩一名小岩高崖高七丈小崖高五丈四面懸絕險峻異常

天臺寨

場東少北五里平原突起四面削壁惟一徑可躋高三十餘丈周三

里頂坦平中有源泉明末鄉人避兵於此

天峯寨

場東少北七里與天台並峙高相若廣大倍之

扁巖寨

場東少北四里

小天台寨

場東北五里

曾家寨

場北少西半里

梓潼寨

場北少西一里

楊家寨

場西北

二三區

萬順 復興 稱沱 永順
八顆 梓潼 傅何

天保寨

萬順東二十里四面懸高一百三十丈

尖山寨

場東南二十里

石龍寨

場東三里

太和寨

場東六里

帽盒寨

場東北十里

三元寨

場北十里

磐石寨

場西北八里

安順寨

場北七里

青龍寨

場東南十里

觀音寨

場西南十一里

中峯寨

場西南四里

馬蹄寨

碉堡八座

龍寨內一場後曹姓
一望鄉臺一共八座

大梁子坪一廳民二十一年十月由第四區區團長李俊武監修此地為長嶺孔道行人賴以無恐故額書西山保障四字場首尾各有碉堡一中峯寨內一石龍寨內一青

東坑寨

復興西
二里

鳴和寨

場西
三里

東坡寨

場北稍
東二里

木角寨

碉堡十三座

場內一係二十八年聯保主任楊竹青監修石家岩一塘灣一崔家崖一洞子坎
一張家灣一萬家大灣一萬家溝一楊家上灣一濫井冲一龍井冲一佛祖寺崖
下一廟山一以上首尾二座
係公有餘概係私人建築

太平寨

稱沱場東
南五里

高峯寨

場南七里高
七十餘丈

高陞寨

場東南
三里

長生寨

場南
十里

獅子寨

場東十里
抵隣水界

觀音寨

場東十二里寨
內與隣水分界

老君寨

場東十
五里

古森寨

場東十
二里

碉堡五座

場後紗帽石一地勢最高紅若子一附近河邊均為舊任團總劉作霖督修與
鄰水界懸帆堡碉堡一座共成鼎足之勢其他劉船場一黃印壩一狐狸溝一

復興寨

場西
十里

長壽縣志

卷一

一四

天官寨

場東南
十四里

砂堡寨

場東十
六里

碉堡六座

場上廟一普照寺一砂堡寨二包谷溝一清溪口一五
堡羅列場居中堡面向御臨東河一皆連縣治西山

唐家寨

場西二
十里

高山寨

八類北
七里

天星寨

場北十五里四面險岩有小徑可通一名
望軍山俗稱翁箕山菩提鳳山發源於此

石龍寨

場西南
二里

碉堡一座

場後一里民國三十
年鄉長張紹伋創修

降龍寨

場北半里
撤修碉堡

擂鼓臺寨

梓潼東
南一里

三臺寨

場東北
三里

五華寨

場西
十里

天保寨

場西二十里高
一百二十丈

慶豐寨

場西十五里
高五十丈

青龍寨

場西十六里
高四十五丈

碉堡三座

場口一白沙岡
一王家園一

老虎寨

傳何東
北五里

土山寨

場東北
十五里

羅家寨

場北二
十里

龍安寨

場北五
十里

天保寨

場北十
二里

人和寨

場北
八里

劉家寨 場西北五里

龍勝寨 場西六里

鳴鳳寨 場西南二里

碉堡一座 上場口一場中一梁子坪三合交界一常川駐山防隊李俊武

修創

四區 石堰 普子 葛蘭 雲台 青雲 海棠 黃葛
興隆 雙河 九龍 合興

五華寨 石堰北稍西二十里在五華山頂寨周二里半山周十餘里高約二百七十丈直插雲霄四面巉岩僅一徑可通本境險要之地無有過於此者

香爐寨 場西北十八里 三官寨

太平寨 和尙寨

麒麟寨 均在場西北十五里 大石寨 場西十五里

合興寨 場西北四里 余家寨 場西南八里

虎頭寨 場東南十里 貓兒寨 場東南十五里

高崖寨 龍頭寨

鳳凰寨 均在場東八里 鄭家寨 場東十五里

長壽縣志 卷一 一五

碉堡一座 一在場東北隅一在場西北隅左右斜形對峙距場不及半里俱在高坡之上可以捍禦匪患

天星寨 普子西一里 龍門寨 場西北八里四面陡岩高五十丈

余家寨 場東北三里 熊家寨

順天寨 吳家寨 葛蘭西二十里

金盤寨 場西十五里 金剛寨 場北十五里

盤石寨 場西二里 天福寨 場北十里

觀音寨 雲台西十二里 天星寨 場西北十里

大興寨 場西北十一里 熊家寨 場北十里

貓兒寨 場北十五里上五寨皆西山外梁 陳家寨 場北二里

順天寨 場北十五里 合興寨 場北六里

鬪米寨 場北十二里上四寨皆西山內梁 劉家寨 場南二里

雨臺寨 場南十里 安平寨 雨臺西

小容寨

場十
二里

吳家寨

場東稍北八里四面
懸岩高約三十五丈

雲峯寨

場南
一里

礪堡四座

一在東官山距場里許與雲
台觀相隔咫尺樓四層一在

場西北隅主墳壩樓二層礪對峙保障全場一在場東石塔坡距場八里西與觀山坡東與姚琢章兩
礪堡遙相呼應係場紳姚海籌私人所建一在場東姚家壩距場四里許居官山坡石塔坡兩礪堡之間
地勢平坦係場紳
姚禹揆私人所建

劉家背寨

青雲南七里三面繞河一面
通陸有事時人爭避於此

打鼓寨

場東五里
頗廣大

五福寨

場東
十里

梁家寨

場西
一里

王家寨

場南
三里

高家寨

場東南
二里

觀音寨

礪堡四座

一在場西半里一在場側鍋廠灣一在場
東三里章家灣一在場北十里徐家灣

余家寨

海棠西
北五里

人和寨

場北稍
西五里

斑竹寨

場北
八里

礪穀寨

場北八里上四寨皆
西山第二層支梁

馬鞍寨

場北十
一里

觀音寨

場東十
一里

長壽縣志

卷一

一六

劉家寨

場東南六里
高四十餘丈

鯉魚寨

黃葛東十里在鯉魚山頂高八十
餘丈周二里為東北角最高處

三教寨

場東南五里高五
十餘丈周二里

宋家寨

場東北
八里

吳家坡寨

場東南
十二里

吳家寨

場西
十里

觀音寨

場西二
十里

礪堡三座

一在場中一在場北二里陳家
灣一在東南十五里一姚家寨

忠武寨

興隆西
八里

老鷹嘴寨

新寨

大坡寨

均在場
北八里

黃金岩上寨

場南十
二里

黃金巖下寨

場南十
四里

玉荷寨

場西南
十二里

天臺寨

場西南
十五里

礪堡四座

上下場口各一座一在場西十里
修耳坪一在場東六里打鼓坪

崩家坪寨

雙河東
六里

周家嘴寨

場南
二里

黃泥嘴寨

場南
八里

福勝寨

場南
五里

龍河寨

場南
五里

蒙嶺寨

場北
三里

獅子寨

場北 四里

公平寨

九龍場 東二

大乘寨

場西 八里

觀音寨

場西北 六里

福林寨

場西 七里

三聖寨

合興東 五里

福星寨

場東北 十里

大興寨

場北 四里

河流

大江

自江北廳樂磧場東流廿三里經石佛峽一名大灘背在北岸岩上有石佛像又東流二里至

大石門

入境治西南三十五里北有沙溪流入又東流二里經

小石

門南又

印盒寨

南麓以上三處均在北岸東流一里布粒溪自南流入自大石門至

扇沱渡

治西 三里

十里南岸即扇沱鄉上下均可泊船又

養蠶堆

治西南二十七里巨石疊礮形如二竈截踞中流盛夏水漲波浪掀天舟不敢行張問陶詩

養蠶堆可憐顏

色如死灰江心扼水令水怒能挽奔流使回住萬年長作江之靈君不見

周家寨

折而東北流五里為

王家灘

治西南十四里屬千佛場界自東南突出一磯橫插江心盛夏灘險舊設救生船二隻

中堆積

治西 十里

二里水涸時積現江心長半里闊五十餘丈水漲極盛積沉水

臺盤灘

東流一里大磧溪自北流入又

屬古佛場界南岸仍屬千佛場界通志所謂三江灘即此舊志云三江相接中有沙州為鷄鷓棲息之所

指中堆積也古今圖書集成職方典云江心湧二沙堆水分三堡經流五丈餘仍合流蓋兼臺盤灘而言水

稍漲偶有此形耳又

龍寨山

北又東流三里至

鐵門坎

治南七里在白虎山南麓凡欲泊本碼頭者至此必

停泊又流

龍灘渡

治南五里北岸即河街鎮大碼頭南岸為千佛場之斗磧子南走南川上走渝城下

皆由南岸惟以水涸時

龍舌灘

由桃花溪口南橫出石梁直入江心水落時

菜園沱

治南七里又東

方由北岸又東少南過

羊角灘

治東南十一里近岸沙湧成礁

白頭灘

舊志灘水湍悍舟行難近取太白黃牛峽詩三朝又

長壽縣志

卷一

臨瀾顧影見鬢髮

幡然感香山白頭浪裏白頭翁

詹家沱

下 不語灘

治東南十四里相傳桓侯

沱後人因立廟以祀之舟人過此如多言則水勢洶湧不語則平易故名府志載不語灘上雄威廟明季流

賊張獻忠過此江水沸溢舟不敢進賊詣廟拜禱誓不妄殺一人舟乃進全蜀盡遭屠毒而邑得無恙皆神

之賜也不知獻賊由涪

北岸星夜陸行僅分舟師上渝未嘗親過此

地且尅日破重慶故本境幸免耳自此又折而東南流一里經南岸

石坂沱

又五里

瓦罐寨

治東

十里

赤甲山

在北岸復拆而南

黃草峽

枯時江面平均寬度為一百六十五丈夏水漲時平均寬度約一里一百五十丈黃草峽江面最狹水漲水

枯均在七十丈上下府志載大江經龍門灘註云在廢樂溫縣南半里不知廢樂溫縣即今之仁和場灘在

龍溪上游距大江百餘里此亦如讀史方輿紀要云樂溫縣為大江所經也白虎山壁立江邊半岩石穴中

遠望之似有一棺相傳為古物比於巫川之棺材夫人跡不到之確有空氣而無溼氣有養氣而無炭氣

千年不壞理或可信然所謂棺材者不過石形髮髯耳如俗傳之風箱

峽兵書寶劍峽牛肝馬肺峽皆因怪石結成而名之何嘗真有其物哉

龍溪

一名容溪上源曰桂溪出梁山縣西南三十里之五斗山北流二十里至縣西會縣城之水轉西

南流七十里入墊江縣東北三十里穿壁斗山至縣東南二十里之三口與石人山白龍洞將
軍岩三水合湍流四十里為高灘溪在墊江縣東南五十里又南流有沙河之水自東來會自三口以下
沿途受墊江諸小水至此西南流過墊江硯石場東南涪陵土祖場西為徐家渡折而西北流共四十里至吳
家沱入本境在治東北一百四十里青雲場東北十五里為涪墊與本境分界處南流一里餘復轉而西北
流繞五福寨西北麓五里為翁家渡至漏孔灘三里又折而南流過打鼓寨東三里為黑溝溪此處置有義
渡東岸為涪陵包爺場境又西南流一里過六劍灘至冷水溪為興隆場到青雲場必由之渡又轉而西北
石高灘此處置有官渡乃興隆場到石堰場必由之渡又折而南流過忠武寨西麓共四里有舒家溪自西
北來會南流過伍家渡至新灘河七里入雙河場境南流三里為大溪口此處置有官渡又南流過雙河場
東之三通橋經周家背東麓名滄渡河折而東南流過河背渡至雙灘橋入仁和場復東南流過灌灘共十
里有河陽溪自東來會又東南流過仁和場西為樂溫溪此處置有官渡折而西南流過嘶灘舊志所謂龍
門灘即此朱嘉徵有詩又西南流至花爛灘入深湖場境共十里仍西南流至龍河口有三叉河自西來會
又折而東南流過李家寨西麓此處置有官渡復轉而西南流出深溪灘過深溪場東為深溪渡共五里又
南流五里至蘇溪渡復折而東流六里過老嘈口至縣城東北九十里之何家寨西南為平灘入涪陵迴龍
場境由吳家沱彎環曲折流至此約長七十二里折而南流過涪陵迴龍場又西南流過丁家渡至跳石橋
陡巖直下高約三十餘丈西流至鄰封場東之上青烟洞懸岩二十餘丈怒濤奔瀉西流至縣城東五十五
里之鄰封場南復入本境由何家寨至此在涪陵境內約流四十餘里又南流過魏家河坎鄭家岩東至吳
家寨坎下十二里少折而東南流四里過樂溫山南麓為樂溫灘又西南流過樂溫橋天星橋至賴子洞八
里入涪陵境有新河溝自西北來會在涪陵境內約流一里復入本境但渡場界為桐木洞又西南流過梅
家岩東南麓至白渡子五里有南秋河自東來會石倒河自西來會石倒河係小溪發源於崑山東麓即舊
志所謂半日泉也由鄰封場至白渡子東南岸皆屬涪陵石馬場境又西南流三里為臨淵灘過但渡場南
為但渡子又西南流至龍王廟坎下十五里為青烟洞入復元場境瀑布懸崖水聲聞十餘里又折而南流
為高粱溪此處有官渡又繞梅子坡而西至走馬嶺南麓五里為官渡口又西流過小河邊至龍溪口五里

長壽縣志

卷一

入大江由鄰封場至入江處約流五十八里通共在本境流一百三十里溪面廣狹不等由吳家沱至新灘
河寬六七丈由新灘河至下青烟洞寬二十餘丈最寬處可至四十丈由下青烟洞至龍溪口寬僅四五丈
龍溪源遠流長惜乎水勢湍急險灘惡石不下數十處平流之水少有至十里者最險如跳石
岩及上下青烟洞懸崖數十丈不通舟楫惟春夏水漲時間有小船在青烟洞以下裝運薪炭

打魚溪

發源於墊江登溪舖下場口南流二十里至治東北百五十里之張壩河入本境在黃角北
十里向東南流為馬鞭灘又流過傅家橋至雙龍橋入青雲界直穿梁八溝過太平橋入龍
溪在境內共流二
十八里寬僅一丈

舒家溪

上源曰墊江河發源墊江太平舖西南八里西山上之龍王廟東流經場南折而南流過
登溪場東南麓西南折至劉家寨西南麓西會土家河入本境海棠場東北十五里之新橋
在治東北百五十里又西南流過文家橋海棠溪自西北流入又西南流過嚴家橋至場南過戴家橋折而
南過鄭家橋入雲台場界折而西南流過朱家橋至場東過新橋折而南流繞雲峯寨東北過攀桂橋折而
東南流三里復西流過姚家橋又南折而東南流三里復折而西流過龍轉橋繞兩台安平二寨之北麓過
三元橋南流至鍋底蕩又南流入石堰場界名麻風河經麻風橋踏水橋又南過祖家高洞又東南由盧家
橋至復勝橋入龍溪在境內共
流四十七里寬自二丈至五丈

河陽溪

發源於治東北百一十里之金家橋在興隆東十里南流過譚家壩至一洞橋又折而西流
過二洞橋至曲水橋入仁和場界又折而南流一通餘復西流過長樂寨南至灌灘入龍溪
共長二十
里寬一丈

三叉河

有二源一發源於治東北七十里之龍灘子在雙龍東南五里西流為王家河溝又轉而北
流過雙龍西又北流過李家洞坎沙坪寨西少折而東北流過太和場西至三叉河一發源
於治東北六十里之祝家渡在雙龍場西六里又北流過左家高家至磴坎入合興境又轉而東流為白河
過合興南為蔡家河又東南流過袁六橋至龍河橋出合興場界北岸為雙河場界南岸為雙龍界又東南

流至三叉河兩源合流為清水沱過伍家橋至咸豐橋南岸為深溪場界北岸為仁和場界又東流過油房溝至龍河口入龍溪共長四十餘里寬一丈五尺

新河溝 有二源其正源出治東五十里之李石橋在焦家東十二里向西南流過文家大橋白崖寨之山坎下在太平東五里向西南流過雷家橋直穿雷家溝又過朱家橋至二郎灘與正源合流過邱家溝少折而東南流過但家溝楊家溝至陳家溝入涪陵境仍東南流過上水碾至癩子洞入龍溪由李石橋至陳家溝約流三十里皆焦家境由陳家溝至入龍溪處長十里為涪陵境寬一丈五尺天久不雨水便涸

南秋河 有二源其正源出涪陵韓龍場之閱家洞西流五里至治東五十里之大火烟入昇平之東北境又西流至場南過昇平又過長生橋繞楊家寨東南龍又西流過磴壩至雙河口其支源出治東南三十里黃草山之老崖溝在昇平南二十里向西北流過張家溝至雙河口與正源合流過王家寺北又折而西北流過石華寨之北麓入涪陵境又西北流四里至白渡子入龍溪在本境約流二十五里寬一丈二尺

王家河 發源海棠北十八里雞公嶺南麓之王家溝治東北一百五十八里東南流過土橋至墊江劉家寨西南麓入舒家溪上流之墊江河長約一十一里寬自七尺至一丈

海棠溪 發源海棠北八里斑竹寨西北之三橋洞治東北一百四十八里南流下龍王頭繞人和寨東麓又南繞余家寨東又南至場北折而東流過海棠橋又東流復東南流入舒家溪上流之墊

江河長約十二里寬自一丈至一丈八尺

桃花溪 有東西二源東源又分為二一名三分水出石堰北少西二十里之五華山陽在治北一百二十里南流十二里出范家橋至場西北一名小白水出場西北十五里和尙寨下白龍洞治北一百一十五里東流七里出高檢橋至場西北二水合而南流過余家橋至場西過黃家橋陳家橋劉家橋共二十四里西源亦分為二一源出場西二十里馬丫口之龍門溪自余家橋來會東有源出場南十二里魚

子溝之魚子溪自石佛橋太平橋來會折而南少西流入普子界經鄧家橋折而東流復西少南流經張家橋又西南流經踏水橋鄭家橋入葛蘭界名沙河共八里又南流過沙河橋戴家新橋至毛家橋共十三里又西南流與西源合一源出葛蘭西十五里金盤山東北麓之老龍洞治北七十里東南流經龍灘橋折而東流經梁家橋清平橋折而南流至場中葛蘭橋共二十里又南流出新橋與東源合二源合流水而漸寬又西南流過范家橋又南流至清風橋入麟峯界共十二里又南流過母豬灘張家橋白雲溪自西南會南流過觀音橋邵家橋又東南流過佛耳橋共十二里又東南流入新場界又南過朱家橋汪家橋九里又西南流入新場與傳何之分界處納溪自東流入又南流為傳何與渡舟之分界處經祝家橋陶家橋至馬獺沱旁有石洞其口僅容一八須蛇行方能入相傳二三里愈進愈寬又南流至長灘橋共十五里又西南流為渡舟與梓潼之分界處繞冠寨西麓過辜家橋又西南流喻家溪自西北流入又南流為渡舟與八顆之分界處過彭壽橋沙子堰自西北流入又南入渡舟境過廣生橋又折而東南流至場中長生橋共二十三里又南流過層岩三級飛泉下注即俗稱桃源三洞溪中皆亂石桃源寨峙於西又南流忽東南流縣城東麓至迎春橋入大江共十二里自源至委一百六七十里清風橋以上寬處有五丈清風橋以下至渡舟寬十丈渡舟以下寬十五丈桃源洞以下至入江處寬僅三丈水枯時不過一丈桃源以上皆平野故沿岸田土獲灌溉之利但夏水漲時彌漫無涯有淹至四五里寬者然有桃花洞之高岩奔流甚速每漲一二日即消下遊阻於三洞上遊則溪淺橋多往往壅水淹礙不通舟楫

白雲溪 源出傳何北三十里白雲寺之山谷中治北六十五里東南流十里至大石橋折而東南流二里入桃溪共長十三里寬自一丈至一丈八尺

納溪 發源於治東北五十里之葉家渡在羅圍西五里向西流至蠻坡蕩入新場境又西流至場東過徐家橋折而南流至江家河坎過江家橋又轉而西流過五龍寨之南至納溪橋交傳何界又西流至車家橋入桃溪北長二十里寬一丈

喻家溪 上源曰雷家河出八顆西北十五里望軍山之東南麓治西北四十五里東流二十里至梓潼之沙鎮橋又東南流五里入桃溪共長二十五里寬自一丈二尺至一丈

長壽縣志 卷一 一九

沙子堰

源出渡舟西十里菩提山北麓治西北十里東流入八顯鄉界過甘家橋至樊安橋入桃溪共長七里寬六尺

以上為桃溪一支

沙溪

又名石門溪出晏家西三十里治南五十里西山三倒拐坎下大堰溝之新開洞東流下山麓又傍麓南流復折東流至沙溪太平寨北繞寨東北又折而南流至沙溪中過萬壽橋又南流復東南流過鐵心橋又東流復南流至大石門入江約長二十八里寬自一丈至二丈江北張關場樂磧場與本境沙溪以此溪分界

按此為縣西境第一小支

大磧溪

一名大石溪上源二一出八顯西北翁鷄山黃龍寺曰龍骨河一出晏家西北十里大坡寨北之珠寶洞治西北三十里南流經大坡寨東北麓至龍門橋二水合流嘗門橋寶善橋折而東北流過磧溪又東流繞羅家寨南麓折而東南流至場東過福壽橋又東南過張洪橋繞紗帽寨東麓黃鍋蕩下響水洞高約十丈又東流馬板橋下為馬板灘又東南至大磧橋入江西即臺盤灘長約三十五里寬自二丈至五尺

按此為縣西境第二小支

小磧溪

源出古佛北界之菩提山西南麓治西南十里西南流過古佛橋倒石橋又南流入江長約二十里寬自一丈四尺至三丈

按此為縣西境至小一支

步里溪

出扇沱南少西一里治西南四十里茶葉寨西毗連巴縣界內之劍山北麓入境西北流繞茶葉寨西麓又西北流至西二里入江長約二十里寬自八尺至二丈五尺

長壽縣志

卷一

一一〇

蘿白溪

源出五堡山治南五十里經王家壩五龍橋繞太陽寨南麓又北流繞寨西麓至樂善橋入江長約十五里寬自五尺至二丈

按二溪在長江南岸

東河

有東西二源東源又分為二一出大竹縣東一百里東山上張家寨南麓西南流十八里經大渡漕東南名王家河又西南經花岩頭西北下明灘共四十里至雙河口一出大竹縣東五十里中山上

之三元寨西南流傍中山東麓經西河口東十八里又南過牛棚灘高昇橋雙龍橋至雙河口廿二里二水合流向南繞臥龍岡西經石子灘大竹縣南一百零二里之四合鎮東南共五十六里與西源會西源亦分為二一出大竹縣南百里神會場西南五里中山上之桐木洞向東南流十六里至古家場東一出大竹縣南一百十里古家場東山上之老龍洞東十八里經場南至場東二水合而東流三十二里經四合鎮

北折而東南流至鎮東南與東源會二源既合水勢漸大南流廿里經張家場西折而東南流入鄰水又西南流二十里經興仁場東南又十五里下石子灘又二十里至八耳灘又十五里至復勝場西北又折而

南流十五里至豐禾場北又折而西流二十里經大石場九龍場東南又西南流廿里至本境復興東北五里之沙背治北一百十五里東岸屬鄰水仁和場界西岸屬本境復興場界又復南流折而東流二里經東

坡寨東麓折而西南流三里至黎家橋北端即本境復興街道南端為鄰水仁和街道又西南流經東坑寨東麓折而東南流經大石堡東文折而西流復西南流經東慧庵東又南流過馬鹿橋十里兩岸皆屬

本境萬順界又西流四里過甘家橋又折而南流經石龍寨西又南流二里至龜山寺南玉灘河自北來會又西南流四里過興讓橋橋下即貓頭灘又西南流五里經東風寨南至龍門灘折而西流三里過馮家橋

又西南流經平灘橋折而南流復由西岸下青烟洞共十里岩高二十餘丈水聲若雷北岸屬稱沱鄉界南岸屬永順場(即前碾盤)界又西南流河中皆亂石水勢陡險又西南流七里經稱沱之河鶴子南永順之

青杠坪北又西南流八里經永順之回龍寨西北麓集鳳寨東麓至西南八里之立陡灘入江北界治西北七十八里又西南流二十里至江北桶井場東北與西河會

自發源處至入境處長二百六十餘里行經境內四十八里又入江北境內二十里會西河青烟洞以上寬自三十八丈至五十二丈青烟洞以下寬至十八丈至三十丈險灘最多故河面雖寬不通舟楫惟上流鄰

境內自豐禾場至興仁場八十餘里可行載二十五石之小船

玉溪 上源曰水碾河出鄰水界之冷水壩在萬順北二十里治北一百一十里東南流至水碾河下牛馬洞繞盤石寨西安順寨東過玉溪橋折而南流至踏水橋折而東流過玉灘橋至龜空寺南入東河長約二十八里寬自五尺至二丈

西河 一名御臨河分東西二源東曰混水河發源大竹縣東七十里中山之涼風壩西向西北流下礦子橋折而西南流十五里經團壩鋪北又西流復南三十里經高穴場東南又西流十五里至瑪瑙場東南又西南四十里經高家壩南至雙河口與西源會

西曰清水溪發源大竹縣西四十里之雲霧山東南麓東流經梯步溝至清水鋪北三十里又折而西南流十里經牌坊壩東南廟壩場西北又南流十五里至高家壩南雙河口與東源會二源合流水勢漸大又西南流四十里至甘家橋入鄰水界經龍安場西南折而東南流廿五里經復興場西北又南流二十里過長安橋又南流二十里曰芭蕉河又西南流二十里曰馬渡河又二十里至合流水又西南流二十里至鱧子壩又南流二十里下跳魚洞岩高二丈飛泉下注又西南流十五里經三叉河又南流三十里至么灘河西南之小觀音寺四里過松柏灘折而西南流九里過華灘又南流五里過楊氏灘至梅子壩以下入本境治西北九十五里永順場在其東岸即長鄰交界處也又南流三里繞尖山子西麓至雙灘子又南流八里下貓兒灘漲水時極險又南流四里經黃鶯壩折而西流入江北界在永順場南十五里治西北九十里又西南四十五里至江北界桶井場東北十里與東河會名交龍溪一名江口又西南流三十里經麻柳場又二十九里至梅溪場又東四十九里至蘇家場又西流復折而西南流七十二里至關門石經太洪江東入大江一名太洪江

自發源處至入境處長三百三十餘里行經境內十五里又經江北界內行二百二十五里入江隣水跳魚洞以上寬自四丈至十八丈跳魚洞以下寬自三十丈至五十二丈么灘場以上河中皆亂石不通舟楫么灘場以下至太洪江河面寬廣可行載三十石之小船鄰永及本境永順場一帶貨物出入多由此而運鹽入么灘尤多水枯時遇陡灘不免搬運之勞耳

長壽縣志

卷一

灘場以下至太洪江河面寬廣可行載三十石之小船鄰永及本境永順場一帶貨物出入多由此而運鹽入么灘尤多水枯時遇陡灘不免搬運之勞耳

按以上山脈河流悉據未刊鄉土志

附橋梁

一區

遇仙橋 治城內余家巷地中之水皆由溝出

迎春橋 一名新橋在東街與下魚市街之間桃花溪至此入長江

來公橋 一名興賢橋在西街與大街之間西岩之水由此橋經過流入大江

大磧橋 治西南十里大磧溪由此入太江

倒石橋 治西八里跨小磧溪

古佛橋 治西十二里跨小磧溪

龍船橋 在桃花街東長十五丈上游會流之溪水由此入桃源洞

騎鞍橋 治北一里前北廂溝渠會流之水由此入桃花溪

樂善橋 崩沱東二里蘿白溪經此入大江

五龍橋 場東南五里跨蘿白溪為場走千佛場之要道

龍門橋 晏家西北十里乾隆三十四年重建

豐門橋 場西北九里道光六年建

項家大橋場北十三里跨磧溪上流

觀音橋場西七里乾隆二十五年建

寶善橋場北八里

七星橋場北六里亦稱磧溪橋

福壽橋場東

馬板橋場東南十里

延齡橋場東南二里又稱張洪橋以上諸橋皆跨大磧溪

三多橋沙溪北四里

錫齡橋場西北二里

萬壽橋場西橋之西端即江北界

鐵心橋場東南三里以上四橋皆跨沙溪

績麻橋場東二十里相傳有老媪績麻所

廣生橋渡舟西六里

長生橋邑人古照然建康熙二十六年重修道光二十三年由副貢晏三春等改修洞倍舊

場中豎碑刊長生橋三大字為三春書

冉師橋場東南四里邑人冉姓建故名康熙三十四年邑宰劉若鼐重修以上三橋皆跨桃花溪

花溪上流

德勝橋場東北四里跨馬家河上流

平橋但渡南五里西家岩下之水入龍溪處

高橋場北五里高橋溪入龍溪處

二區

左家高橋雙龍西北十五里

龍河橋場北十八里以上二橋皆跨三叉河上流

長壽縣志 卷一

平橋場北跨三叉河支流

雙灘橋仁和西北四里長四十餘丈龍溪河面以此為最寬一名彩虹橋

幽水橋場北五里

一洞橋場東北六里以上二橋跨河陽溪上流

花爛橋場南五里沿陵金龍卡發源之小溪入龍溪處

朱家橋新市西十里跨桃溪上流

徐家橋場東二里

江家橋場南五里

納溪橋場南十里以上三橋皆跨納溪上流

雷家橋太平東四里新河溝支流發源處

易家橋場南四里

張家橋場南五里以上二橋皆在馬家河發源處

文家大橋焦家東十二里

朱家大橋場西南三里

李家橋場東四里

楊家橋場南十里以上四橋皆跨新河溝上流

樂溫橋隣封西南十五里在樂溫山下同治甲子年募修兼置義渡

天星橋場西南十六里係跳磴間有傾圮者水稍漲不可過與樂溫橋相去僅一里皆跨龍溪上

流

清風橋靈山北十里與葛蘭分界處沙河老龍洞合流之水經此出母猪灘

母猪橋場西北七里橋下即母猪灘

張家橋場西北三里

觀音橋場西三里

邵家橋場西四里由場走傳何場之要道以上四橋皆跨桃花溪上流

三區

馬鹿橋 萬順東北十里

甘家橋 一東北六里

興讓橋

舉人蔡道型撰序場東有三里長七十五丈橋下即貓兒灘波浪洶湧貓頭灘之有橋舊矣其如何改造之處具載余募捐序中猶慮經費之繁與工料之不易購也無何捐金注簿俱屬奇緣取石開山若出天幸未及觀成而余已迫汝川任限期矣文六閱月伴來問序及橋名伏維有人好文北人好武山氣多男澤氣多女此地氣然也貓頭灘為近市沃饒之地山之簇排爭立者疊疊如爭坐位水之激石喧濤者洶洶有爭讓聲以故此鄉之人其父兄皆憫艱難其子弟亦愛土物而鼠牙雀角轉相效尤為健訟之習非訓行之不率亦地氣然也斯橋之成廣可容車盈不濡軌舉百年來待興之利至今日而始

驟蕩平將人事既起而地氣因之行見耕者讓畔行者讓路親遜成俗比戶可封富與吾鄉之人共慶之夫讓者爭之反也因以興讓題橋云 又逸園居士雷開楨題聯為東山逸民劉銳書 風景覽無窮似當年芳草晴川縱遇青蓮曾擱筆詞源留有待看此地高山流水何須司馬始標題 得幾人知津道岸非遙通梓縣看橫橋作鎖文瀾不放下龍門

馮家橋 場西南十里

平灘橋 場西南十八里以上五橋皆跨東河

御灘橋 場東北二里跨御灘河

黎家橋 復興南長十八丈場東河橋南端即鄰水仁和場

長生橋 稱沱場中與鄰水分界處

弓背橋 場東跨流水崖小溪下流

甘家橋 八顆東五里

樊安橋 場東北七里以上二橋皆跨沙子堰下流

蔡家橋 場東北四里場北山谷之水入桃溪

彭壽橋 場東十里跨桃花溪上流

長壽縣志

卷一

一三三

辜家橋 梓潼東五里跨桃溪上流由場走渡舟場之大道一名樂善橋

沙鎮橋 場中跨喻家溪上流

高橋 場北二里

汪家橋 傳何東十里

大生橋 場南十里即陶家橋

祝家橋 場東南十里

長灘橋 場南十五里一名長生橋以上四橋皆跨桃花溪上流

四區

范家橋 石堰西北十里跨三分水

高檢橋 場西北十里跨小白水

余家橋 西北六里跨小白水

黃家橋 場西六里跨白龍河

陳家橋 場西六里跨白龍河

劉家橋 場西南十二里跨白龍河

龍門橋 場西南十五里跨龍門溪

余家橋 場西南八里跨龍門溪

太平橋 場南十里跨魚子溪

石井橋 場南十里跨魚子溪

麻風橋 場東北十八里跨麻風河

踏水橋 場東北十六里跨麻風河

高洞橋 場東十里

盧家橋 場東十三里二橋皆跨麻風河

福勝橋 場東南十五里跨舒家溪

張家橋 普子北二里

鄧家橋 普子北四里

踏水橋 場北一里

鄭家橋 場西南二里以上四橋皆跨白龍河

龍灘橋 葛蘭西十五里

龍橋 場西三十里

梁家橋 場西北五里

清平橋 場西北四里

葛蘭橋 場中

新橋 場南半里以上六橋皆跨老龍洞下流

沙河橋 場東北十里

戴家新橋 場東八里

游家橋 場東五里

毛家橋 場東南二里以上四橋皆跨沙河

大石橋 場西南二十里與傅何分界場西山谷之水由此入桃花溪

朱家橋 雲台東北七里

新橋 場東半里

攀桂橋 場南一里

姚家橋 場南二里

龍轉橋 場南五里

三元橋 場南六里

王家灘橋 場西南六里以上諸橋皆跨風河上流攀桂橋為由走黃葛場之要道姚家橋為由場走青雲場之要道

長壽縣志 卷一

徐家橋 場西二十里跨三分水下流

福勝橋 青雲西南十三里舒家溪入龍溪處

太平橋 場西五里

雙龍橋 場西北六里以上二橋皆跨打魚溪下流

土橋 海棠東北十五里跨王家河為長墊通衢

新橋 場東北十五里

嚴家橋 場東三里

戴家橋 場南一里

鄭家橋 場南四里以上五橋皆跨墊江河

海棠橋 東北半里明一統志其地古多海棠跨海棠溪

姚家橋 葛蘭西五里跨打魚溪上流

三洞橋 興隆東南十里跨河陽溪上流

會龍橋 場北四里田間之水出此陳鴻猷修

袁六橋 合興東八里

蔡家橋 場東南四里

白家橋 場南一里

三通橋 雙河東跨龍溪上流

龍合橋 場東南三义河轉入龍溪

霽虹橋 場東二里為上通墊江盤繞遊坪下通縣城要道橋工自民國八年開始至十五年乃告成總首為程銀齋蒲致和銀齋墊款頗多致和勸募捐款歷本縣各場及渝涪梁萬墊等處聘工程師一人以新式科學建築焉

道路 附馬路

道路為交通管轄貨物運輸文化發展非第為行旅郵程表也邑處偏
陬僻壤即人行道路舉足荆榛化險隘為康莊非地方所宜加意乎

道路共分七幹一為北路自北門出一為東北路一為東路皆至北路
分幹一為南路自南川出一為西南路自南路分幹一為西北路自西
門出一為西北塘路係重慶經本境西北走墊江之路東門外陡臨桃
溪故無幹路惟有通河街接南幹之小路

北路 出北門經北廂之騎鞍橋十里又經渡舟 較場街桃花街南路口至 **渡舟** 十里又經渡舟 控蒿枝十里逼大啞 納溪橋十里過

何市井 十里自五里壩右分支東北循過新場至黎家岩十里又至六渣壩十里又過王家壩口至
九龍場十里又至合興場十里又至昭家岩十里又經雙河場過雙曾橋至廟家坪十里又

至興隆場十里又至土地岩十里入涪州界自五里壩至此共八十里通係 **麟峯場** 十里 **清風橋** 十
小路自城至此共一百一十五里又行十里至涪州包爺場其幹路又北至

葛蘭場 十里自場左分支西北行十里至田子堂又十里至癩疤石又十里過鄰水高峯場又十里至
本境復興場交鄰水界自葛蘭場至此共四十里通係山路自城至此共一百一十里又自場

左分支之北行至孔家店十里烟坡頂十里杉樹背十里入鄰水界自葛蘭場至此共三十里雖
係山路然頗寬闊自城至此共一百里又行二十里至鄰水大石場其幹路通葛蘭橋北少東至 **沙河**

橋 十里過普 **太平橋** 十里 **石堰場** 十里自場左分支東北行至程家橋十里至水口廟十里至青
子場至

長壽縣志

卷一

十五里通係小路自城至此共一百四十五里其幹路又北少東至 **楊柏塘** 十里經石 **穿心店** 十里又過
百四十五里其幹路又北少東至

棠場 十里 **石橋舖** 十里過土 **墊江界** 自城至此共一百五十五里通
橋五里入

東北路 出北門取北路在兩路 **冉師橋** 十里 **甘蔗堡** 十里過易 **太平場** 十里自易家橋右分
口右分路東北行至

焦家場十里又過李家石場至井溝羅氏祠十里過文家橋至徐家嶺岡十里又至雙龍場十里與東北幹
路會自易家橋至此共四十里雖係山路而多平坦自城至此共六十五里其幹路又由太平東北行至

天星橋 十里 **羅圍場** 十里 **韓家壩口** 分二幹 一東北 **葫蘆二壩** 十里又過 **騎龍**
至

穴 十里又經蚌蛤井左分支至陳家寨十里下陳家岩至雙河場十里與北路支路會 **太和場** 十里
自蚌蛤井至此共廿里通係小路自城至此共九十里其幹路自蚌蛤井東北行至

青杠巖 十里又過 **仁和場** 十里 **烟坡** 十里 **涪州界** 自韓家壩口分幹至此六十里自城至此
仁和渡至

州白家場其一幹 **石板灘** 十里過雙 **田舖** 十里 **德順橋** 十里 **深溪場** 十里 **涪州界** 自韓家
東行經花虎岩至

幹至此共四十里自城至此共九十里
通係大路又十五里至涪陵汪家場

東路 仍出北門取北路在桃花街右分 **鐵鑪壩口** 十里下胥 **但渡場** 十里由場右分支渡龍溪
路東行過龍船橋上柯家坪至

又過長樂橋至昇平場十里又下五里坡至上城門洞十里入涪陵界自但渡場至此共三 **梅家巖** 十
十里通係小路自城至此共五十里又二十里至涪陵韓龍場其幹路又東過高橋溪至

過吳家 **鄭家巖** 十里過魏 **鄰封場** 十里 **涪陵界** 至此共五十里通係大
坪至

南路 出南門南行經南廂之火神街下銅鼓坎又下過河街之三倒

拐出東門右行三里過文昌宮武廟之東路自左來會又下至**下後街**分二幹一自街右下長樂街過新街大街直抵大江邊**大碼頭**距城五里通係大道**渡江**由斗嶺子南行五里至**熊家壩口**十里又

場境至**胡家大嶺**十里至**潛陵界**自渡江至此共三十五里通係山路自城至此共四十里又五里至

紅廟沱十里又過**扇沱場**十里又西至**獅子坪**十里至青杠**巴縣界**自大碼頭至此共三十

里與西南幹路會係小路其幹路一自下後街左下經上魚市街下魚市街過迎春橋東街至**四塊碑**

十里又過**一燈巖**十里又過**復元場**十里又過**九盤舖**十里又上黃草山**涪陵界**自城

共四十五里通係大路但由復元場至城門洞之路均係下坡又三十里至涪陵大柏樹

西南路 出南門向西南行經余**彭家店**十里又行五里**張洪橋**五里自牛心山分西行至晏家

塘路自牛心山至此共十里自城至此共二十五里係大路其幹路向西南行至**石壩口**十里與西北塘路

接**江北界**自城至此共五十里通係大塘路又二十里至江北腰塘

西北路 出西門西北行過徐家坪至**紅廟**十里經大地壩左分支西行經戚家壩口至八斗山十里至過甘家橋

廣生橋右分支過橋至下水碾十里又經熊家石壩至辜家橋十里又過葫蘆壩至傅何

場十里會西北塘路自城至此共四十里通係大路其幹路由大地壩走廣生橋側至**樊安橋**十里

路左分支西北行至蔡家橋十里橫過西北路路經陶家古陶家溝上西山至苦蕎溪十里經山頂逾蒙子

壩口下興正場十里過老王溝至鐵廠溝十里過山王坡至碾盤場十里過青杠坪渡東河至河鶴子十里

過太平寨十里至稱沱場五里交鄰水界自樊安橋至此共七十五里通係小路山路居半自城至此共九十五里其幹路自樊安橋至**梓潼場**十里橫過西

至**上蛋邱**十里逾西山頂**驢子洞**十里又經**外天池**十里過積**木楠寺**十里過興**萬順場**

十里經玉溪鎮至**黑簇巖**十里又至水碾**鄰水界**自城至此共一百零二里自城至梓潼場係大路自

西北塘路 自江北腰塘向東北行二十里至本境**沙溪場**下九石**連三坡**十里**石路口**十里又

路支路自晏家場來會又過積溪橋至**瓦橋子**十里**分水塘**十里**八顯場**十里右有西北路支路自大地壩分路

安橋分路來會又至**梓潼場**十里與西北幹路會又經鳳鳴寨至**傅何場**十里右有西北路支路來會又至**李家店**十里

興場之大石橋十里至**騎鞍橋**十里至**葛蘭場**十里至**沙河橋**十里過普**太平橋**十里

堰場十里至**楊柏塘**十里經石**穿心店**十里又過**中壩橋**十里又過**海棠場**十里**石橋**

舖十里過士橋五里入**墊江界**自江北入境處之沙溪場至此共二百路政不修為國之敵本邑長墊馬路尤為急切之圖民十六年范師駐

長堤建築集兩倡縣財力各六萬元襄茲盛舉自北門松柏鎮起至墊江城止

長爲二百里略具雛形欵卽告罄自范師去已鞠爲茂草矣民二十六年中央資源委員會以縣境桃花溪以上青烟洞天然瀑布開辦工廠建設龍溪公路由羊角堡至袁家坪獅子灘長二十八公里松花溪公路由桃花溪電廠至上關口下接龍溪公路長四公里

驛路

本縣驛運有長墊長鄰兩路長墊路係石路平坦長二百一十華里境用驛站有天台石堰海棠三鄉由縣城至天台五十華里天台至石堰五十華里石堰至海棠三十五華里除有商人用馬牛轉運糧食外尙有永年驛運公司專代長墊兩地商人轉運笨重貨品長鄰路則山險路狹長二百四十五華里境內驛站亦有梓潼二合九龍三鄉由縣城至梓潼三十五華里梓潼至三合四十華里三合至九龍五十華里惟用馬牛轉運煤柴米麥各笨重貨品

長壽縣志

卷一

二七

水利

附塘堰并各場廢鹽井

天生地成利害參半用舍宜分潞蓄防止大以濟農功小則興工業用之利之勿徒恃天工其克盡人力哉

大磧溪

桃溪

龍溪

東西兩河

以上源流詳山水門俱天然水利引水灌田興工尙待提倡

三洞溝

青烟洞

一名青淵洞分上下洞與桃花溪之三洞溝皆天然瀑布龍溪河沿青烟洞至鄰封獅子灘已由中興經濟部資源委員會建設水力發電廠築堤於獅子灘新鑿引水河至鄉址側一公里青烟洞之下安置發電機測定二萬匹馬力業將辦事處房舍建築完竣因抗戰時期電機難以輸運亟亟改建下游之青淵洞及桃花街等處之小電廠

珠寶洞

俗名豬嘴洞該洞水初出時狀如蓮花其流甚大冬季枯時如盆夏季盛時如桶匯流成溪灌溉兩岸農田約數十畝

新開洞

由西武山山腰發源匯成巨堰可灌兩岸農田約數千畝以上晏家

五堡山 由山發源分流成溪均有堰水可灌兩岸農田以上扇沱

項家洞 可灌晏家壩謝家灣田約八十餘畝

王老洞 可灌吳家灣項家灣但丘灣高樓壩分流上岩脚下岩脚實地灣板壁房子等處約四百餘畝

綠陰盪堰 源出西山可灌老鷹背霍家壩田約百餘畝

拱背橋堰 可灌陶家溝一帶田約五十餘畝

尖山子堰 可灌陶家溝樓房灣一帶田約六十餘畝

乾灘堰 可灌羅家壩郭家壩傅家壩觀音橋壩田約百餘畝以上梓潼

洞口堰 可灌李灌溝由數十畝

黃龍堰

邱家溝堰 兩堰分流共灌田三百畝花岩碗廠利用此水

沙子堰 久廢未修

蓮花井 八顆附近顏氏濫壩從古不能耕種中掘水井深五丈上四方下八方均石磴砌成每逢大旱足供一鄉水飲

長壽縣志 卷一

唐家場側堰 可灌張家壩田數十畝

觀音橋堰 可灌姜家壩田百餘畝以上八顆

城門洞水 可灌濫壩田數十畝

攔馬石水 可灌濫邱灣田數十畝

冒水洞水 此水出關門石可灌千秋磅徐家橋一帶田二百餘畝

大塘

鳳凰塘

下壩塘

後灣塘

石稻場塘 共灌田百餘畝以上傳何

王家冲 縣東雙龍三清宮下可灌田數百畝

焦家大塘 可灌田百餘畝

戴家溝河堰 可灌田二百畝以上城東深溪

包家堰 由魏家壩達魏家河坎可灌田七八百畝

攔家堰 雷拍石下面可灌田三四百畝

包家大堰

黃泥塘

連二塘 以上縣東鄰封

老王溝堰 分兩道流各灌田數十畝

老官坪堰 七口清武舉張萬階創修可灌田二百餘畝

三分水堰 發源於彭家龍塘水大且長至三分水處分爲三堰每堰可灌田二百餘畝已由碗廠利用水力啄沙碗以上永順

湯耙口 水流長遠曾由劉作霖試辦磨麵廠并用水力造碗詳工廠門

劉家溝堰 以上縣西稱沱

河水溝

長壽縣志

卷一

金崗山

碑塔橋

蔣家塘 蔣家響水兩處均有龍洞水可灌田三百畝

響水宕 以上城北復興均有堰水灌田

龍門灘

馮家橋

石縫子 以上縣西萬順均可利用水力製水車水碾

山田以堰爲重壩田以塘與溪流爲重查八顆梓潼傳何堰水多來自西山龍洞而溪流因以出焉惜一般鄉人多依頰天然之利平日聽其流蕩一遇旱災便成涸轍若先於適當地逐段修堤藉蓄有餘之水以備大旱之需并改良汲水車具其利溥矣至塘皆古人創修廢漏不少更有整理之必要

附未刊鄉土志說明

歐陽修作唐書地理志凡一渠之開一堰之立無不記之其縣之下實兼河渠一志顧炎武謂其詳而有體省志府志各州縣皆有塘堰而本境舊志獨缺蓋水利之不興久矣邑濱大江桃溪貫於中龍溪繞于左東西河縈于右其支流之有名者十餘處縱橫灌輸頗饒水利乃彌月不雨禾苗盡稿者何哉雖曰山田較多試問何水不發源于高山不惟西山磅礴爲衆水所出其漕內往往淤塞成巨浸卽孤立中心如菩提山絕頂源泉大旱不竭其餘山上出泉者不一而足夫古來成法竹根木槽隔嶺可以飛渡曲拆可以旁通田高水低則用車戽涓滴泉流皆資灌溉水高田低自上而下一泉可貫注數十里盤旋彎曲惟視溝通而已泉之大者開渠以引之其細者濬塘築堰以蓄之若山坡陡險欲濟溪澗之窮而補雨澤之缺則莫如掘井擇有樹之地掘至數丈卽可

得泉一棒工拙而事勞南方之龍骨車可汲水至十餘丈若一方湊集數百金公置起水機器一具尤爲便利山下之水可灌山上之田何況山上本有源泉各地未嘗無堰塘特平疇多高地少淺小者多深大者少蓄雨水者多引活水者少且富而有勢力者據爲私物故所及有限是非廣開塘堰並穿渠鑿井斷無普及之時政府每通飭講求水利皆虛應故事而不實力奉行大抵經費難籌耳不知籌款非難難在得人以督勸之果得其人相度地勢何處宜開渠何處宜濬塘築堰何處宜掘井渠所過之地責令田主集貲助以官力塘堰所及之地舊有者責令田主修理如法新開者責令四鄰通力合作亦自易易惟一大井止可灌田三十餘畝中井十餘畝一井之費現時雖鉅然谷價增高有水溉田亢旱可多獲一倍之谷一年所得已足償失此後便永無旱暵孰不樂從食爲民天而水又爲食之天足食者可不先興水利哉獨是開

渠迂緩而費鉅，堰塘引活水亦多不便。掘井則效速費少，且隨地可得。源源中國舊法，一井斷不能深至三五十丈，即深至三五十丈，吸水談何容易。日本新法用鐵棒，搥井洞穿巖石，大約一井易則一二日，難則三五日。拽鐵棒者少則十餘人，多則二十人。搥於平原，深至二十丈，必得泉。搥於高山，深至三五十丈，無不得泉。泉眼一通，自然上湧如箭。高地面二三尺，清潔異常。盛夏不涸，一井可灌田一反。日本六尺四方為一坪，三百坪為一反。如各處開掘，水脈交通，所潤更廣。鐵棒製法用法，詳見農學諸書。本境若由官局仿造，並不費鉅貲。農隙准租鄉民田畔，開井使隣里循環相助為理，可省工價。轉相效法，則荒瘠盡變為膏腴。春季放水入田，以種稻。秋季瀉水入溝，以種麥。一年兩季，旱不為災。至城市之內，汲水維艱，即有水亦渾濁，易生疾疫。仿用此法，惠民非淺勞費。一時則賴百世，是所望於關心民瘼者。

附各場廢鹽井一覽表

場名	地址	口數	距城若干里
松柏	白庄田冲	一口	
渡舟	藥王觀田冲	一口	
復元	詹家沱	一口	十二里
昇平	<small>與涪陵連界華山坡劉一茂當門</small> 賈家石塔韓家灣	一口	八十里
太平	賈家石塔韓家灣	一口	五十里
鄰封	拙拙牌	一口	
焦家	<small>孔氏祠李家臺子灣鹽井坡</small>	一口	
萬壽	<small>併入鄰封</small> 三斗灣	一口	六十里
傅何	龍潭寺	一口	<small>名十井</small> 四十里
梓潼	周家灣	一口	五十里

葛蘭

張家壩

一口

天台

黃龍過江坎上蒙家橋

一口

中興

小石橋

一口

四十里

合興

鹽井

一口

石堰

西山挨意合附近鹽井溝離石堰十五里

一口

興隆

鹽井

一口

海棠

龍門口 係曾家祠地

一口

古蹟

吾邑秦漢以前隸屬巴國以後隸屬涪郡元末始克獨立葛爾小邑名跡罕覩茲本張志及未刊鄉土志所列益以採訪悉取載焉至摩崖碑刻間有存者別為金石一部不在此限

樂溫廢縣

縣東北仁和灌灘寺即古樂溫縣治張志云縣在樂溫山下實則距山有四十八里

長壽縣志

卷一

三三一

永安廢縣

在今縣東北

溫山廢縣

在今縣志東北七十里以上據張志

紫雲崖

廢縣對岸前即灘灘有宋紹興年碑字模糊不可識

煉丹臺

在北真觀內相傳宋徐神翁煉丹於此按宋史譙定少喜學佛後精於易不知所終樵夫牧童往往見之世傳其為仙而必列之隱逸傳可謂特識神翁當徽欽時隱北真觀亦猶譙定之隱

於青城山其燒丹煉汞即化學之濫觴時人莫測稱曰神翁亦由敬譙定而不敢名稱為譙夫子云爾又觀內舊有一石曰烟霞石烟霞者石隱之名詞因神翁肥遯故名後人必附會為煉丹所遺誤也

丹崖

在本區西距城一里即與南廂交界之西崖也高二十餘丈布懸崖中為清陰洞昔許魯齋嘗憩此門人趙進真立石以紀其事見圖經今無可考惟有大石碑刻瑞雲崖三字道光中邑人傅大

棟題

吉祥石

在治城外東麓石面鐫布袋和尚一座笑容可掬相傳不知何日飛來按格物入門云隕石出於流星統計周天流星墜入天氣每晝夜不下千餘萬入天氣後相磨生熱化氣而散未化盡

者始能墜地此說較飛來更奇然星隕為石於古有徵而理實至確託為靈跡故鐫像於石上耳

平地樓臺

即霍公樓清光緒中山西名進士霍公兩霖來宰吾邑在任十二載愛民勤政夙著循聲邑人就鳳嶺街藥王廟後隙地建築霍公樓以表甘棠之遺後楹眼界空曠江山一覽邑

人李石甫題留楹聯云樓敞蔚藍天平地每留餘地步塘遺清白水出山猶是在山泉霍公極欣賞之

青龍閣

邑南五里瀕臨大江與白虎頭對峙清末邑人孫仲山捐貲千元創建旁有小閣風景優美閣內題聯甚多曾記武進趙維城一聯云名士五百年靈奇氣脈鍾龍閣春光二三月罨畫江山

接鳳城又李光蟠登青閣詩無限韶光好黃鳥轉枝頭驚起山中客
來登江山樓雲陰宿隙隙林影落春流笑指仙源路從茲覓小舟

趙公井 治城內觀音巷對面縣令趙維城以城苦飲水鑿池人稱為趙公井
蓄水以供民用邑人郭榮炎鑄白水盟心四字於壁時人稱為趙公井云

文峯塔 在不語灘上用鎮水口

懷清臺 邑南七里許龍寨山內故址猷存考貨俎傳秦時有巴寡婦名清者其先得丹穴而擅其利能
世其業用財自衛不被侵犯秦始皇以為貞婦而客之為築懷清臺 明金俊明詩丹穴傳費

世莫爭用財自衛守能貞祖龍勢力頃天下猶築高臺禮婦清 又任應沅亦有題古我訪懷清臺基并
埋沒三徑白雲封嶠岫森石骨一段蒼山列畫屏遺跡猶記傍沙汀叫嚙子規魂不返祇今松柏為誰青

沙洲落雁 邑南十里大江分流考此江即古之望官江也每當水落石出有沙洲里許鴻雁羣飛爰止
其間隨波上下陶然忘機而灘聲碎泝響徹三三更風晨月夕悠然可聽洵為邑南之巨觀

云邑增生
賴湘誌

北村烟雨 邑南十五里許北村壩土地平曠人居稠密村落近水柳暗花明外接長江內倚層巒其間
林木深秀烟雨迷離望之若丹楮一幅居斯土者聞犬吠雲中風號竹外騷人吟詠花笑鳥

啼足以極視聽之娛
焉邑孝廉雷凌駿誌

紅廟泉 邑南十五里相傳宋時有宦遊者舟行過此見林木俱火滿山皆紅遂欲停舟撲滅及登岸茂
林如常心奇之爰命居民斬木見觀音大士像於岩間乃捐金命居民傍岩修廟即名紅廟清

道光時聶俊明題留石壁二首錄其一云絕壁巉崖列畫屏宛從南海接儀型昔年瞥見叢林
赤此日長流慧眼青隔岸慈雲瞻普渡中流柱石顯全形渾如燕子磯前石鐵鎖沉江舸不停

亦園 治城北山下舉人彭光遠家園也於其隙地築亭鑿池編竹為籬雜蒔花木徜徉其間頗饒逸致亭
內題聯云片刻偷閒也算清福一枝許藉何必自家又題春聯云咬斷菜根有古香不投時好養成

長壽縣志

卷一

梅格無酸氣能耐歲寒蓋園中有菜圃有梅花及景生情一見其品致矣入民國知西充縣事有聲在官時
又題家閣聯云居家亦然清慎勤要兼三事生意如此歸去來肯戀一官後竟卒於治所園亦從茲荒蕪矣

雷開楨過亦園有感題七古云古人看竹不問主我今看竹無主人借問主人去何速浮雲富貴化為塵
憶昔亦園盛賓客排班絳帳生徒列叩門都是看花人桃李滿城矜顏色主人有亭名寄亭寄跡林泉柳色

青高臥烟霞山作枕閒招風月石為屏可憐無定是行藏主人忽為宦遊忙在山不入言偃室出山旋登單
父堂試着峨冠束博帶自拋草履裂荷裳回思鳳山山下屋處士廬空苔蘚綠誰知諸葛未歸耕已抱買生

長痛哭化鶴飛來天半雲鳳城青草已埋君君死仍歸北山下招魂好用北山文噫嘻乎平泉庄已化為墟
不見昔人舊隱居金谷園中春去早昔日瓊花今蔓草一朝滄海變桑田那有園林常美好而今我復遊亦

園園內無人鳥雀喧留得梅花為作主梅
花也似人倚門今亭榭已圯僅存遺址

小南海 古佛鄉臨江古剎邑
人楊國英題此三字

老龍洞 葛蘭西十五里金盤山之麓羣峯繚繞崖深遂洞口訝然狀如吐吸入數步有石結如雲懸
若鐘二石立若危柱似經手斧削者水由地行左折而東有石堂焉深三丈餘關視深者淺數

尺堂之上有穴焉天光下燭仰視溜石之象若繪若塑若鐫刻然或伏或起或欹或正或伸縮飛潛而海島
諸物萃焉堂之左曰水洞山竅中空泉湧不竭相傳以為龍窟歲旱禱雨輒應每晴久濁流湧出人謂之洗

洞必主大雨洞後有仄徑容一人行測所至居民神其地而祠之前覆以度琢石肖像而稱之曰龍王上為
梵龕中列几案香爐下列卓堯皆鑿石為之舊志及戴錦記如此至通志外紀所載尤怪誕按泉水之源有

最高者其流能自行湧上源源不竭謂之自湧泉凡地勢四圍有山或二面有山居中地面視之雖似平而
形勢實不平忽得上述之路則水自上湧洞在山麓而又羣峯繚繞岸壑深邃水聚匯一處其有白湧泉也

固宜天將兩地氣上并湧疾雜泥沙而出故有濁流皆自然之理不必果有神物也若謂禱雨輒
應不知旱久始禱會逢其適數十年來親見禱而不應者頗多惟其境幽奇不可不遊不可不記

青烟洞 一名青淵洞相傳以為龍湫治東十五里北距但渡場六里在龍溪下遊石崖峭削怒濤直下
洞底深內半壁有潤澤侯三字不知何人所書每晨至午青烟直上裊娜空際鄉人視其烟起

之按烟爲汽水凝聚怒奔注停結氤氳此雨烟所由來也寒氣必藉熱蒸之而始凝洞在東日即射之故每有烟至日光直烟與之俱直午後熱減日光斜而烟漸矣烟起向南必有北風北方寒氣至故主雨猶風雨表水銀速降時有北風則知有風雨耳

太公石 八顆附近有兩石對峙其形凸倒置高岡彷彿太公在望故名

趕山鞭 又該場趕鞭山有橫木爲大石所壓其柄如鞭經年不朽山下怪石响嶙有愚公移山之狀故名

古柏 該場車家壩有古柏五株兩合抱有餘相傳係唐宋時植

善傳洞 場西二十五里半邊山人跡罕到洞甚幽邃口狹中空石乳林立相傳宋孝廉何善傳避亂負妻周氏倒履以入旋有蜘蛛結網洞口賊至謂其無人即引去

珠寶洞 晏家場西二十八里俗訛猪嘴洞在將軍石山下中空乳石星懸洞後有小竇入可通三四十里洞前平地有泉湧出大旱不竭

新開洞 場西三十里西武山半泉從洞出雖旱如常相傳有神龍棲止

響水洞 距場左五里懸岩數十丈有千層瀑布雲烟繚繞響達十數里每值久晴鄉人毒魚天必大降雷雨內必有靈物潛藏

清風亭

一劍泉 俱在萬順與鄰邑接壤係建文皇帝訪杜景賢處有題詠二首云靖難旌旗下石頭鼎湖龍起去悠悠江山敵履空遺恨蜀道蒙塵悵遠遊寶劍泉中埋萬古清風亭畔泣千秋羈魂應逐東

流水徧繞吳門哭首丘 強藩兵燹摧黃幄竟蒙塵燕啄黃孫盡龍髯帝子終泉中藏寶劍亭畔向清風更有傷心者夔門哭塞翁

長壽縣志

卷一

劉將軍遺跡 邑東北興隆北十里觀音庵係明將劉琦之孫劉之福將軍平賊至此創修遺留黃鍋一廣文餘戰袍一套并鑄銅佛像十二尊今尙存有石碑可考

八楞碑 邑北石堰屬石華寺有八楞碑一座高約丈七八尺周圍一丈二三尺係大明萬歷年間所豎搖不止亭之左豎立石碑邑舉人楊逢春題七律一首云 石華風景甚幽然賢者漫遊壯大觀黃葛于枝排市外碧樓百尺聳雲間搖亭碑動顯靈異浴體塘溫自俗蠲佛日增輝流澤遠法輪常轉樂天年

九牛灣 距葛蘭八里許有大石九條長一丈七八尺或兩丈不等蟬聯臥地其形如牛故名左側豎一觀音神像最靈異

谷口石 距葛蘭二里許朝陽寺附近有巨石懸立岩崙天然生就上下嘴唇長數尺恍然若龍故名谷口石

鍋耳潭 俗稱鍋底函距雲台東數里在三元橋下游河心天然生就石鍋一口係圓形直徑三十餘丈周圍百十餘丈儲水其中四季不涸

蝦蟆石 在仁和河中舉人張玉成邑紳余良成均題七律詩於石上

紗帽石 石岩兩石形如紗帽按吾邑紗帽石有二一在治城東門外一即本鄉鍾文鼎觀紗帽石有感詩新冠獨立舊烏紗髣髴雲台將相家借問何年王氣轉春風高插上林花文鼎詩即指東門

外紗帽石也

紅岩石 三元渡下無論晴雨有紅水一宕

湯粑石 龍吟橋內灘上有大圓石懸於灘口

牛馬石 石頭兩尊形如牛馬

雞子石

立石一塊形如雞子

伏獅堡

撕栗溝前面有堡頂如獅伏地以上俱稱沱

青烟洞

永順御臨東河有巖洞數十口高十餘丈有瀑布水力最大經政府測量數次擬建發電廠

雷打石

其形如卵縱橫十餘丈相傳經雷打破劈成兩塊中現磨盤一個

打鼓坪

平地突起一峯高約十餘丈如鼓

三分水

水在山巔可供遊覽

立陡灘

水勢迂回時有魚躍

鐘鐙石

在龍門灘下河中有張友堂書中流砥柱四大字於上水涸時始現出

烏龜石

萬順南十五里貢生李明賞刊有鄉賢故里四字

五雲山

萬順南十五里地頗幽致五雲山之名乃庠生李陽春所刊題也

韓林寺

距萬順三里今立高小校原係古廟有木刻聯云太子捨身道顯青牛身萬出韓林作寺名名由駙馬寺千秋蓋明駙驍韓公所旋也

洗垢池

萬順北十五里有隱士髮淵所刻字云

長壽縣志

卷一

郭家洞

在東山內漕五龍廟附近高數丈寬約二二丈其深人不可測遊者多半途而返無異王安石所云襄禪山洞云

御封山

在復興即無糧寺明建文帝避難出亡遊此留題律詩三章錄其一牢落西南四十秋蕭蕭華髮已盈頭乾坤有恨家何在江漢無情水自流長樂宮中雲氣敞朝元閣上雨聲收新蒲細柳

千千綠野老吞聲哭未休

雪菴和尚遊跡處

稱沱北廿二里鄰水縣界白龍山下有松柏灘永樂靖難初雪菴和尚遊跡於此與隱士杜景賢往來灘水清駛篁蘿交映雪菴給廬其間每每夜梵誦琅然

人或鏡之乃讀易乾卦也時棹小舟中流攜楚辭誦之認一頁投一頁於水投已輒哭人莫能測死之日其徒問師何許人雪菴張目曰松陽問其姓字不答識者以為松陽葉希賢也殉難諸臣錄乾逢四十一年入祀昭忠祠松柏灘雖在鄰水界內而雪菴往來多在本境飛錫於青烟洞死留墓於無糧寺故府志載入本境王士正有長壽縣弔雪菴和尚詩

附例八景

李開先題有八景詩分錄如下

桃源仙洞

太守舊風流探奇泛小舟桃花飛片片潭水去悠悠古洞蛟龍臥深山麋鹿遊武陵人去後煙雨暗西疇

菩提聖燈

靈山天際望蓮炬斗間縈金闕回朝旭珠宮敞夜明鳥啼驚繞樹蛾附競依榮應認昏衢曉春光遠鳳城

西崖瀑布

萬斛泉源路晶簾下玉鈎瓊樓飛翠液丹壑舞清流近對孤峯碧遙看匠練浮西崖鄰泮藻觀水思悠悠

北觀煙霞

古觀留仙蹟煙雲噪晚鴉晴嵐浮紫氣疎木擁丹霞鐘磬鈞天樂樓台閬苑家長生如可學日願洗黃芽

龍寨秋容

徙倚東籬下黃花伴醉眠朱霞天半落皓月鏡中懸爽氣凌期旭明河淨曉天閒來歌赤壁清興復悠然

鳳山春色

書幌晴嵐近紫門曙色開登臨翠滴覽眺送青來
桐自高崗發人從附翼回秦樓何必數江上有層臺

龍溪夜月

禁鼓初傳漏扁舟獨夜遊狂歌凌北斗清興入南樓
寥落江聲寂參差兔影浮騎鯨人未遠今古羨風流

定慧曉鐘

古寺爐煙歇明河下五更初回塵世夢忽報曉鐘鳴
夜送寒山月朝看遠水清欲知深省意試聽此間聲

瑩墓

昔柳下之壟秦禁樵蘇林逋之墓詔存無徒亦以功德文章不可掩滅
雖年湮代遠撫殘碑斷碣猶令人肅然生敬滄桑興感明以前不可考
矣爰將張志所有採訪所及者列其姓氏紀其地理不僅尊崇往哲亦
興行教化之一云爾

明

崇祀名宦長壽知縣張思敬墓

治北五十里張家橋

賜祭葬戶工刑三部尚書聶賢墓

治西十五里馬瓣灘坎上

崇祀鄉賢大名府知府柳申墓

治東門內

長壽縣志

卷一

三六

太僕寺卿太子少堡楊應春墓

治西十里菩提山麓

賜祭葬誥封兵部尚書陳八元墓

治西南十里古佛橋

汝川王府教授余鍾墓

治西六十里雙龍

崇祀名宦鄉賢誥贈光祿大夫太子少保左都御余能繼墓

治東北五十里羅圍山頂

大中大夫左參議李章墓

治東南一里桃花溪前
建石坊曰山川萃秀

監察御史李秀春墓

治西十里羊渡舖墓前建石坊曰明時忠信繡斧佳城

光祿寺卿龔文選墓

治西十里菩提山麓

陽和總督兵部尚書陳新甲墓

治東十里龍井溝

進士官行人司楊喬然墓

治西十里菩提山麓

崇祀鄉賢東昌府知府陳常墓

治北一百里星團嘴

崇祀鄉賢官麻陽翁源知縣李士震墓

治北五十里麟潛山

崇祀鄉賢誥封贊善大夫陳億墓

治北一百里星團嘴

崇祀鄉賢貢生李之應墓治東八里

崇祀鄉賢官通城縣令楊慶墓治北二十里太平場

崇祀鄉賢李開先墓治西門外一里

一品光祿大夫陳興砂墓治北太平六里許

成都府知府羅鼎墓麟潛鄉四方山

清

誥授儒林郎翰林院編修張蘭清墓治北六十里大石橋

翰林院庶吉士李莒墓治北十里

奉政大夫陳玉杰墓治果東三十餘里焦家附近民國二十五年被人損壞

舉人官臨邑縣知縣李汝堂墓治東廂觀音崖下紫荆巖

舉人官彬州知州呂正音墓治西南十里古佛里許三合山

翰林官河庫道陳熾墓古佛半里許羊子坎係治陵蘭市鄉人

長壽縣志 卷一

舉人廖殿颺墓古佛半里許雙河口

舉人官西充縣知縣彭光遠墓古佛二里塘灣

杭嘉湖道署浙江布政使李坦墓古佛彭家橋里許

舉人官江西安福縣知縣周志善墓治西晏家三官殿吳家小橋小邱

舉人官浙江長興龍游烏程等縣知縣周新舍墓晏家芋河溝入眼生墓

舉人官內黃縣知縣劉燧墓晏家張洪橋小灣

舉人官湖北建始縣知縣雷能駿墓扇沱王家壩雷家老灣宅後

舉人官資州教諭雷復墓治北焦家溝

副貢晏三春墓治北渡舟里許周家灣後

翰林院編修汪敘疇墓渡舟崑山柑子林

進士汪範疇墓治東距復元數里下壩子汪家灣

誥授振威將軍固原提督胡超墓治北四十里和市井

誥授中憲大夫雲南迤西道李希賢墓治西十里

黔江教諭崇祀昭忠祠世襲雲騎尉李曾白墓治北十里王家崖下

封通奉大夫二品冠服歷任廣東知縣李滋然自署採薇僧墓在其父曾白墓側鍾

文鼎弔以詩云堅持臣節肝腸苦死戀君恩涕淚多無術補天遺恨永袞袞一襲署頭陀

進士陶斯咏墓八顆張家長冲老

武解元車能勝墓八顆車家壩

虎威將軍姜崇善墓八顆姜家灣大菜園

耆壽項金國墓八顆方莊外孫汪敘疇題七絕一吉人吉地兩相謀鬱鬱葱葱佳氣浮不讓蓬萊公獨占菩提拱秀兩悠悠貢生張瑒題七律一風高飲馬見精神果算吾鄉第一

人墓誌佳銘慚我陋里名歸善羨君仁重陽菊綻時維成並蒂蓮芳座拱辰遙望蓬萊雲擁處須知明月是前身

進士李廷芳墓傳何李家大院子

將軍墓稱沱王家岩相傳明時王將軍

侍郎墓復興場後青杠堡侍郎為何人不可考

長壽縣志 卷一

天倉墓復興佛祖寺後脚

舉人官資州教諭張暹墓邑北距渡舟八里鳳翔灣

雲南嵩明州知州傅良佑墓邑東倒座廟金盤穴

舉人官湖北安陸縣知縣張源深墓邑北距渡舟鄉八里鳳翔灣楊太史鍾義為之誌銘

舉人官湖北桃源縣知縣段廷琛墓巴縣冷水場

舉人侯選教諭張炳炎墓邑北中興鄉磨子冲

翰林院庶吉士官福建甯縣知縣華宗智墓邑西十里華家牌坊附近陳韜誌其墓文曰華君宗智字禹勤少敏

慧家雖貧學不輟其祖若父累世積德以詩禮著聞禹勤食餼後從呂燮堂游呂為王湘潭高弟治經獨受衣鉢禹勤多得其傳焉光緒任寅領鄉薦旋試禮部入詞林以家貧親老改官授福建甯縣知縣甫半年百度具舉無何丁父憂葬喪回籍葬祭如禮君有真學壯年登科君有卓行飲之太和庭訓師傳兩者足多昌朋後裔碑石嵯峨民國十四年仲冬月

舉人咸安宮教習湖北侯補知縣段壽慈墓邑南千佛鄉沙沱

封榮祿大夫孫濟寬墓邑南千佛場九洞橋宋太史育仁誌其墓明銘曰惟義方之教貽親以令名起布衣以有聞垂千禩兮清芬

封奉政夫左湛之墓邑北靈山鄉宜賓舉人李德芳誌其墓銘曰鄉有魁艾布蘇嘯春福延於嗣維德有鄰銘言在茲永壽貞珉

坊表

建坊表揚所以資興賢能而貞女節婦亦得藉金石以不朽舊志不列坊表邇來風教衰微視節義若弁髦凡崇尙道德者不得不謂為難能可貴也管子曰禮義廉恥國之四維四維不張國乃滅亡兩間正氣留為勝跡亦邦家之光列之於篇以儆頑懦云爾

名 稱旌表人 所 在 地 備 考

節 孝 坊 余盟易妻 韓氏

治城鳳 嶺街

御 史 坊 李秀春

同上

天 官 坊 黃近朱

治城學醫街

御 史 坊 龔文選

同 上

節 孝 坊 王邦藻妻 李氏

治城禹王街

節 孝 坊 韓登俊妻 謝氏

同 上

長壽縣志 卷一

侍 郎 坊 韓鼎晉

同 上

尙 書 坊 龔賢

河 街 鎮

木 天 錫 壽 東獄廟前

河 街 鎮

神 道 碑 前明誥贈奉 直大夫余奎

河 街 鎮 西 街 角

節 孝 坊 呂國品妻 彭氏

同

節 孝 坊 汪如淪妻 楊氏

古佛鄒余 家土地

兩 世 節 孝 陳于陞妻李氏及 其子大川妻潘氏

西門外距 城一里

民國二十八年毀

三世尙書坊二座 陳新甲

南門外 一里

殉難節烈坊二座 一為殉教匪之難 一為殉周匪之難

均在北門外

節 孝 坊 張士元妻 李氏

新市鄉場西 二里何市井

節 孝 坊 鄭富儒妻 陳氏

海棠場東 北十里

德 政 坊 清縣令 霍潤生

海棠場東 北十里

節 孝 坊

張國麟妻 陶氏

晏家鄉場 北十八里

節 孝 坊

陶希曾妻 黃氏五世同堂

八顆鄉

節 孝 碑

陶乾剛妻 趙氏

同

節 孝 坊

何心鏡妻 華氏

晏家鄉 龍門橋

節 孝 坊

羅玉章妻 韓氏

晏家鄉 李子壩

遺 範 長 存

楊安昶妻 王氏

復興鄉

王氏年十八守節九十歲 卒親友贈匾額此四字

純 孝 可 風 楊永隆

同

永隆事父定福母蔣氏至孝母早卒 父茹長素每食必奉精蔬歷久不懈

長鄰兩邑贈匾 額題此四字

節 孝 碑

殷代忠妻 周氏

北門外

節 孝 碑

劉宏仁妻 徐氏

扇沱鄉迎 聖寺側

葆 貞 完 孝 坊

胡世颺妻 陽氏

石堰場 下場口

恩 榮 兩 世 坊

貞女黃秀貞

中興場

貞女為黃世洋之女倉場總督韓樹 屏甥女坊聯云 填海恨難平深

長壽縣志

卷一

四〇

悼無兄延血嗣補天誠有術且看生 女作門楣

節 孝 碑

雷澤壽妻 何氏

千佛鄉 王家巖

節 孝 碑

黃代榮妻 但氏

羅圍場大 羅山麓

德 政 碑

清知縣 霍潤生

晏家鄉 么塘

除 惡 正 倫

清知縣霍潤 生德政碑

八顆鄉