

Буди и Ти део међународног
фото-такмичења

Вики Воли Земљу!

01 – 31. мај 2016.



ВИКИ **ВОЛИ**
ЗЕМЉУ



wiki loves
EARTH

Ове године се такмичење организује
у 25 држава широм света,
међу којима је и Србија!

Желиш да поделиш своје
фотографије са другима?

Прикупи фотографије природних
добара из твог краја и покажи лепоте
Србије целом свету!

Шта све могу да
фотографишем?



- Национални парк



Аутор: Dozon, CC BY-SA 3.0

[ЛИНК](#)

- Предео изузетних одлика



Аутор: Simba222, CC BY-SA 4.0

[ЛИНК](#)

- Парк природе



Аутор: Josifras, CC BY-SA 3.0

[ЛИНК](#)

- Резерват природе



Аутор: Sors bona, CC0

[ЛИНК](#)

- Споменик природе



Аутор: ZoranCvetkovic, CC BY-SA
3.0

[ЛИНК](#)

- Меморијални природни
СПОМЕНИК



Аутор: Photo Balkan, CC BY-SA 3.0

[ЛИНК](#)

Постави **неограничен** број фотографија
природних добара на [Викимедијину Оставу](#) под
слободном лиценцом.

Сав твој допринос касније може бити
искоришћен за илустровање чланака на
Википедији!

Учествуј и освоји вредне награде!

- Прва награда

Лаптоп




- Друга награда

Таблет

- Трећа награда

Екстерни хард диск



Како да
учествујем?

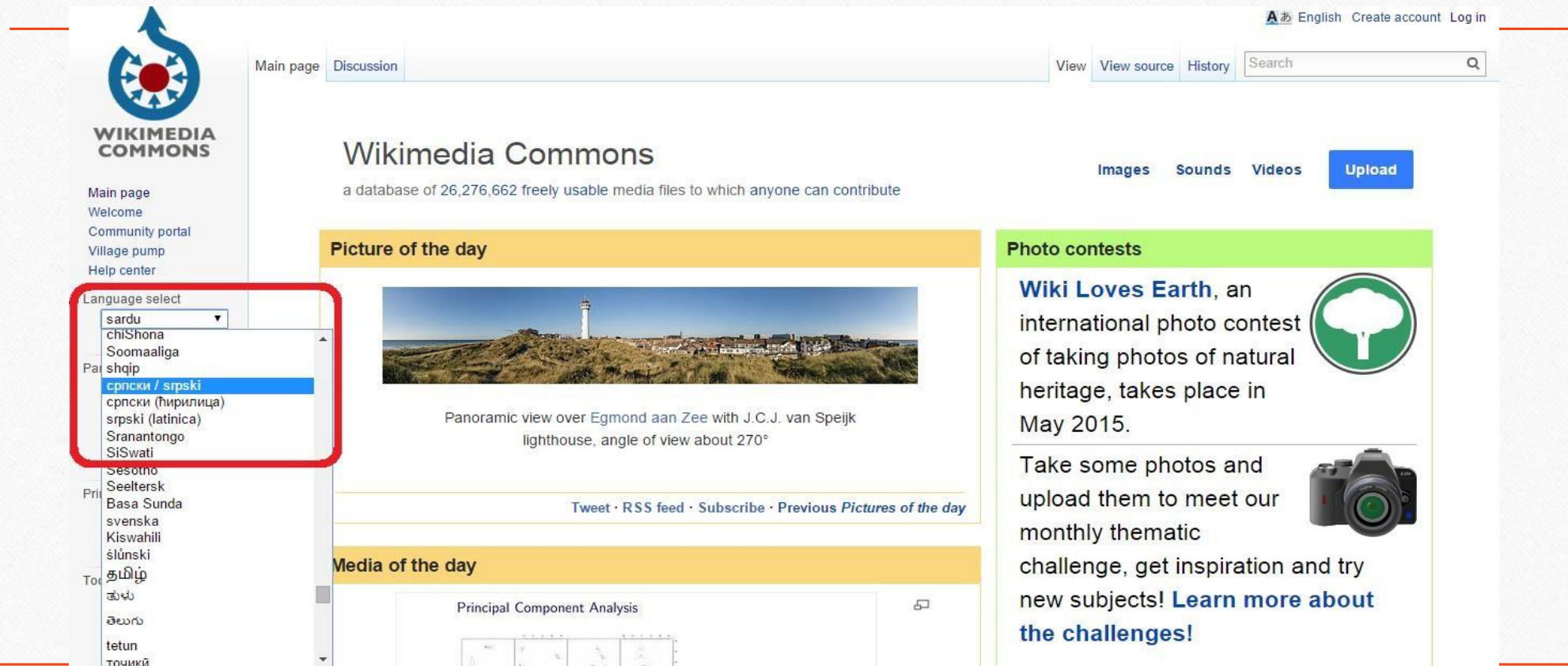


Први корак:

- Направи квалитетне фотографије заштићених природних подручја у Србији
- На овим веб страницама можеш пронаћи списак природних добара која могу да учествују на такмичењу:
 - [Списак заштићених природних добара на Википедији](#)
 - <http://wle.wikimedia.rs/lists>

Други корак:

- Иди на сајт [Викимедијине Оставе](#) (можеш изабати српски језик)



The screenshot shows the Wikimedia Commons homepage. At the top left is the Wikimedia Commons logo. Below it is a sidebar with navigation links: Main page, Welcome, Community portal, Village pump, and Help center. A language selection dropdown menu is open, showing a list of languages including sardu, chiShona, Soomaaliga, Paishqip, српски / srpski (highlighted), српски (ћирилица), srpski (latinica), Sranantongo, SiSwati, Sesotho, Seeltersk, Basa Sunda, svenska, Kiswahili, slůnski, தமிழ், తెలుగు, tetun, and тоҷикӣ. The main content area features the Wikimedia Commons title and a subtitle: "a database of 26,276,662 freely usable media files to which anyone can contribute". There are buttons for "Images", "Sounds", "Videos", and "Upload". Below this is the "Picture of the day" section, which displays a panoramic view of Egmond aan Zee with a lighthouse. To the right is the "Photo contests" section, featuring "Wiki Loves Earth" and a camera icon. At the bottom, there is a "Media of the day" section with a thumbnail for "Principal Component Analysis".



Главна страна
Welcome
Портал заједнице
Village pump
Помоћ

Учествуј
Пошаљи датотеку
Скорашње измене
Нове датотеке
Случајна датотека
Контакт

Алатке
Посебне странице
За штампање

Посебно

Пријави ме

Језик: العربية | Български | বাংলা | català | čeština | Deutsch | English | Ελληνικά | Esperanto | español | עברית | Platteŕdüütsch | Nederlands | norsk bokmål | polski | português | русский | slovenčina | slovenščina | shqip

Корисничко име

Лозинка

Остави ме пријављеног/у

Пријави ме

[Помоћ при пријављивању](#)

[Заборавили сте лозинку?](#)

Немате налог?

Отворите га

srpski / srpski

Отвори налог **Пријави ме**

Читај

Изворни код

Историја

Претрага



Images

Sounds

Videos

Upload

1. Пријави ме

2. Пријава

У горњем десном углу наћи ћеш дугме за пријаву, ако већ имаш налог.

Ако немаш налог, можеш га веома лако отворити!

Пријави ме

Језик: العربية | български | বাংলা | català | čeština | Deutsch | English | Ελληνικά | Esperanto | español | فارسی | suid
Plattdüütsch | Nederlands | norsk bokmål | polski | português | русский | slovenčina | slovenščina | shqip | српски /

Корисничко име

Лозинка

Остави ме пријављеног/у

Пријави ме

[Помоћ при пријављивању](#)

[Заборавили сте лозинку?](#)

Немате налог?

Отворите га

Отвори налог

Језик: العربية | български | বাংলা | català | čeština | Deutsch | English |
Plattdüütsch | Nederlands | norsk bokmål | polski | português | русский

Корисничко име (помози ми у избору)

Лозинка

Потврдите лозинку

Адреса е-поште (опционо)

Сигурносна провера

segadruid

[С освежи](#)

Трећи корак: • Иди на страницу Такмичења као што је на слици:

Пројекат **Разговор** Читај Уреди Историја Више

Commons:Wiki Loves Earth 2016 in Serbia
Извор: Wikimedia Commons

ВИКИ ВОЛИ ЗЕМЉУ СРБИЈА 2016.
WIKI LOVES EARTH SERBIA 2016

Шаљите ваше фотографије између 1. и 31. маја


Опис - Description

Концепт догађаја	Basic concept
<p>Вики воли Земљу је јавно фото-такмичење о природним богатствима у организацији Викимедијиних огранака. Конкурс се одржава на светском нивоу, па се може разликовати од државе до државе. Основни концепт је да појединци шаљу своје фотографије заштићених природних добара под слободном лиценцом. Наша жеља и циљ су да употпунимо листу свих природних подручја на Википедији, а фотографије дају велики и јединствен преглед лепота неке земље.</p>	<p>Wiki Loves Earth is a public photo contest about natural heritage organized by Wikimedia chapters. The contest is organized in a federative fashion, so the details on a national level might differ from country to country. The basic concept is that people are invited to upload images of natural heritage under a free license. We want to try to get complete lists of landscapes on Wikipedia, including photos - giving a great and unique overview of the naturals beauties in a country.</p> <p>More information about the Wiki Loves Earth project can be found on the official</p>

Прати следећа упутства за најлакше постављање својих фотографија:

Помоћник за отпремање

[Дајте своје мишљење](#) · [Назад на стари образац](#)

 Please visit [Commons:Upload help](#) if you need to ask questions about uploading files.



Добро дошли на такмичење Вики воли Земљу!

Ово је чаробњак за отпремање фотографија заштићених природних добара.



Сазнајте

Отпремање

Предавање права

Опис

Употреба

Изаберите датотеку који желите да поклоните

Помоћник за отпремање

Дајте своје мишљење · Назад на стари образац

Please visit [Commons:Upload help](#) if you need to ask ques



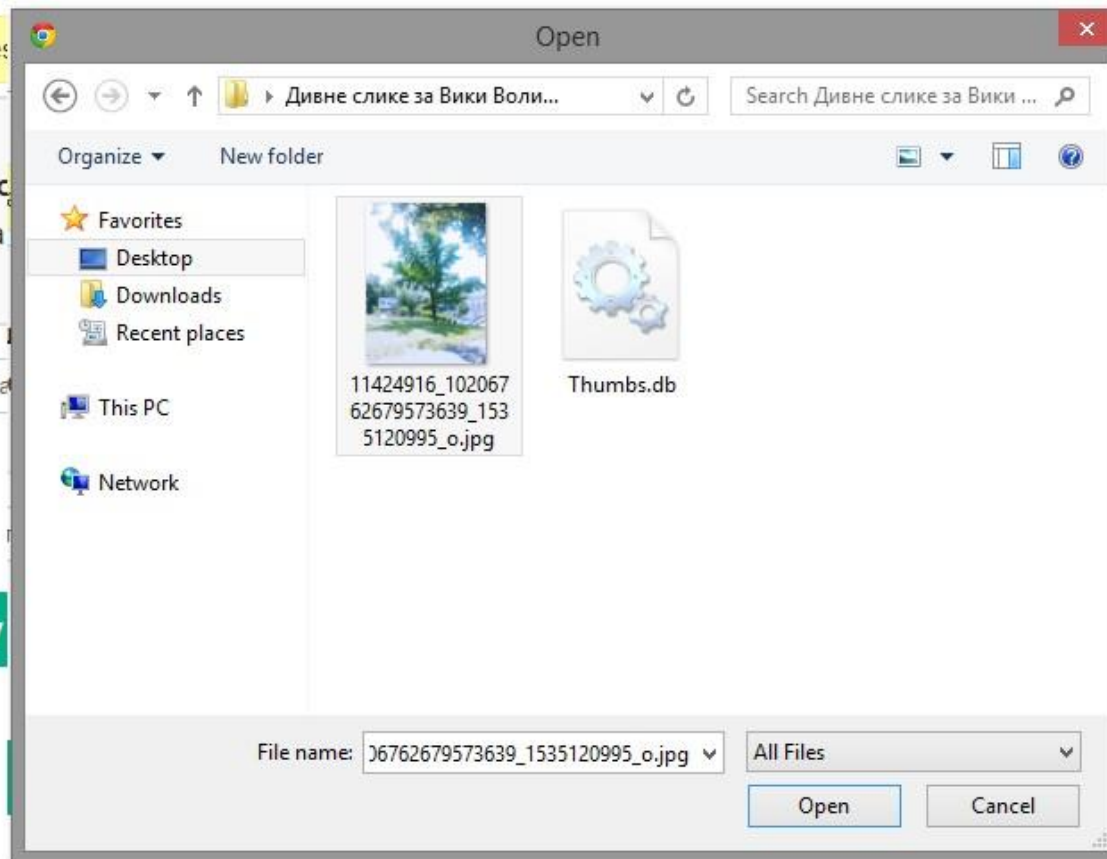
Добро
Ово је чаробњак за

Сазнајте

Отпремање

Преда

Изаберите датотеку



Можеш одабрати више фотографија одједном.



Добро дошли на такмичење Вики воли Земљу!
Ово је чаробњак за отпремање фотографија заштићених природних добара.



Сазнајте

Отпремање

Предавање права

Опис

Употреба



11424916_10206762679573639_1535120995_o.jpg

Отпремљено

* Уклони



Додај још датотека

Све датотеке су отпремљене. [Настави](#)

Отпремљена је 1 датотека од 1

Добро дошли на такмичење Вики воли Земљу!

Ово је чаробњак за отпремање фотографија заштићених природних добара.



Сазнајте

Отпремање

Предавање права

Опис

Употреба



* = Ово поље је обавезно.

Овај сајт захтева да наведете податке о ауторским правима за ово дело, да би били сигурни да свако може легално да га користи.

Ова датотека је моје сопствено дело.

Ја, , носилац ауторског права овог дела, неопозиво дајем свакоме право да га користи под условима лиценце [Кријетив комонс Ауторство-Делити под истим условима 3.0 \(правни текст\)](#).

(Свако може да користи, дели или мења ово дело, све док ме наводе као аутора и деле изведена дела под истом лиценцом.)

[Следеће](#)



Добро дошли на такмичење Вики воли Земљу!
Ово је чаробњак за отпремање фотографија заштићених природних добара.



Сазнајте

Отпремање

Предавање права

Опис

Употреба



*Наслов [?]

Stablo ginka, spomenik prirode, Beograd, 001

*Опис [?]

српски / srpski

{{wle15rs|СП028}}

Споменик природе Стабло гинка, у близини храма Светог Саве.

додај опис на другом језику

*Датум стварања [?]

Категорије [?]

Ginkgo biloba in Serbia

Ginkgo in June

Додај још категорија

► Додајте место и више информација ...

* = Ово поље је обавезно.

← Назив фотографије

← Опис (може бити и на више језика)

*У опис треба да додаш шаблон, нпр: `{{wle16rs | СП028}}`

*Црвени део мењај у зависности од шифре природног добра које је фотографисано

← Фотографију можеш уврстити у више категорија по припадности.

Следеће

Спискови

- ✓ национални парк
- ✓ парк природе
- ✓ резерват природе

СПИСКОВИ

У Србији постоји 476 заштићених подручја и неколико који су у поступку заштите. Спискове можете видети у продужетку где су подручја подељена према статистичким регијама, за детаљнији приказ и тачну локацију неког природног добра у оквиру општина посетите страницу (портала) на Википедији на српском језику.

Заштићена подручја су распоређени по следећим регионима:

- Војводина
- Београд
- Шумадија и западна Србија
- Јужна и источна Србија
- Косово и Метохија

Кликом на име региона добићете комплетан списак заштићених могу слати на конкурс.

Пределу изузетних одлика

Велико ратно острво, Авала, Космај

[Пределу изузетних одлика Београда]

Резервати природе

Видите списак на [Резервати природе Београда]

Споменици природе

Видите списак на [Споменици природе Београда]

Заштићена станишта

Гљиве на Ади Циганлији

[Заштићена станишта Београда]

У поступку заштите

Бојчинска шума, Топчидерски парк

[У поступку заштите]

Остали региони: Војводина, Шумадија и западна Србија, Јужна и источна Србија, Косово и Метохија

















Спискове заштићених природних добара можеш наћи на сајту vikivolizemlju.rs



Пример једног списка споменика природе

Споменици природе [\[уреди | уреди извор \]](#)

ИД	Слика	Назив	Локација	Место
СП001		Споменик природе Академски парк у Београду	 44.8195349°N 20.4578655°E	Београд
СП002		Споменик природе Арборетум Шумарског факултета	 44.7822767°N 20.4233132°E	Београд
СП003		Споменик природе Бањичка шума	 44.7662308°N 20.4743997°E	Београд
СП004		Споменик природе Бојчинска шума	 44.7429974°N 20.1383686°E	Београд
СП005		Споменик природе Ботаничка башта Јевремовац	 44.8160159°N 20.4732363°E	Београд
СП006		Споменик природе Буква на Дедињу	 44.7854639°N 20.4495311°E	Београд
СП007		Споменик природе Гинко на Врачару	 44.7996586°N 20.4651501°E	Београд

Употребу шаблона можеш видети [овде](#)

Документација [види](#) • [уреди](#) • [историја](#) • [освежи](#)

This documentation is transcluded from [Template:Wle16rs/doc](#).

Опис [\[уреди\]](#)

Употреба шаблона за ВВЗ 2016. Србија: Убаците шаблон у поље **Опис**, заједно са кратким описом, приликом отпремања ваше фотографије. Списак идентификационих бројева (шифра, ИД), налази се на порталу ВВЗ на Википедији на српском језику [↗](#).

(Користите ћирилична слова за унос шифара како би оне биле препознате)

- НП - национални парк
- ПИО - предео изузетних одлика
- ПП - парк природе
- РП - резерват природе
- СП - споменик природе
- ЗС - заштићено станиште
- МПС - меморијални природни споменик

Пример [\[уреди\]](#)

- Објашњење: Први део је увек исти и њега не треба мењати или брисати (**wle16rs**), након усправне црте следи шифра заштићеног добра, њу можете копирати или преписати из списка са портала на Википедији.
- **Употреба:** {{wle16rs|ПП03}} (пример употребе)

Контакт:

- Више информација о правилима, наградама и трајању такмичења потражи на страници vikivolizemlju.rs
- За све недоумице, питања и предлоге, контактирај нас на:
wle@vikimedija.org

или преко фејсбук стране:

<https://www.facebook.com/wleserbia>

Срећно!



ВИКИВОЛИ
ЗЕМЉУ



ВИКИМЕДИЈА
СРБИЈЕ

Autor: Miroslav Loci

