


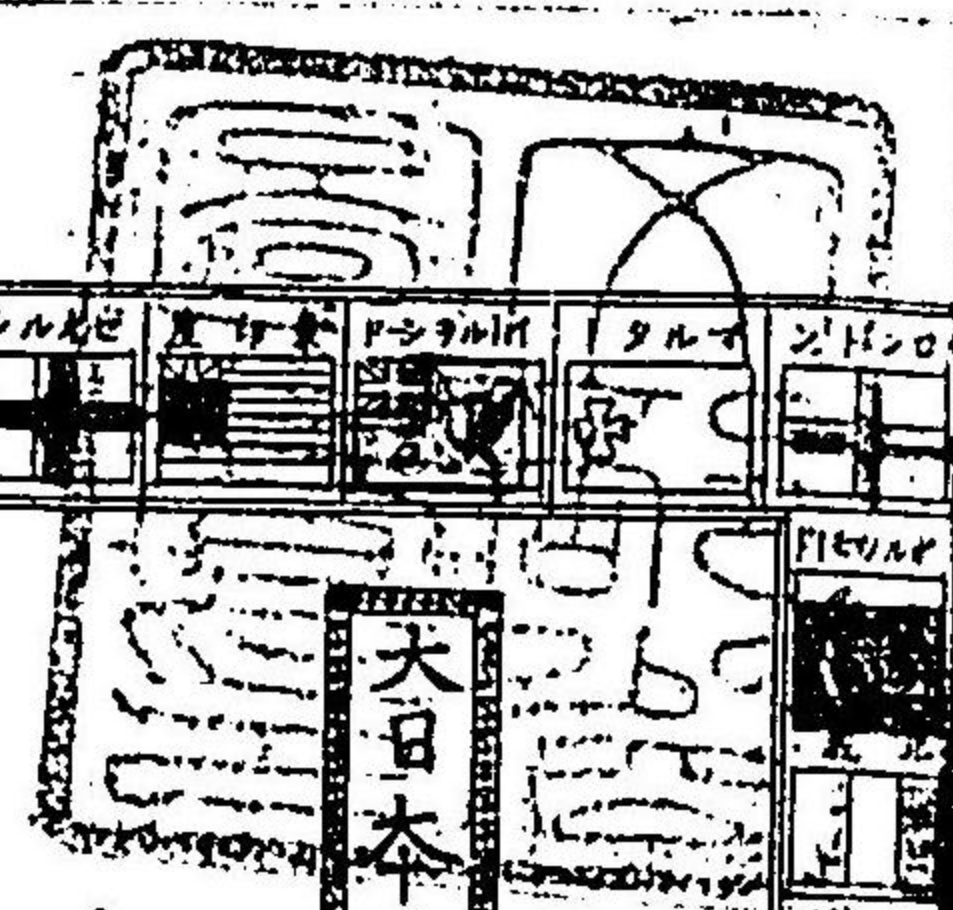
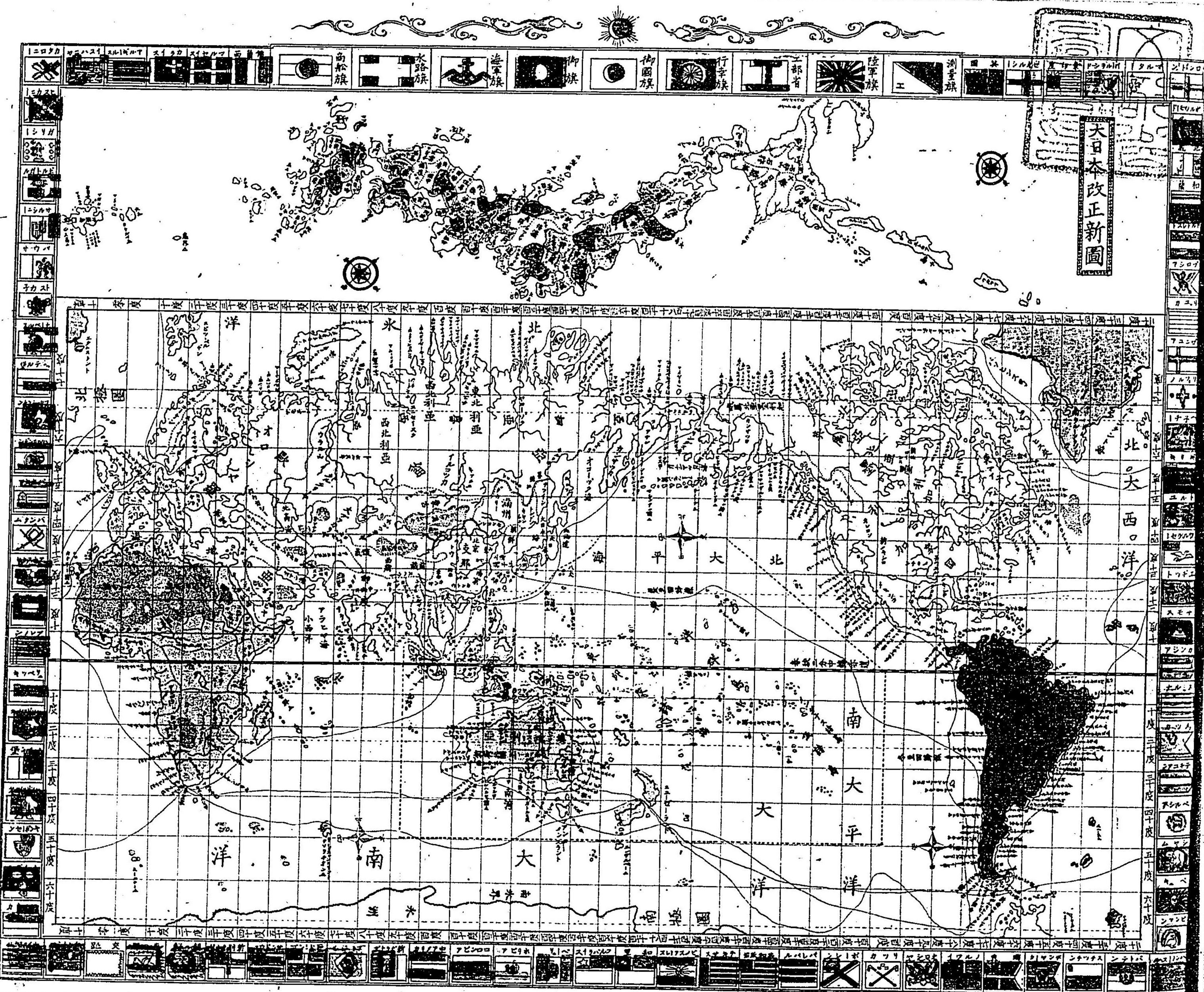
閉戸齋主人著

頭書 橫文 地圖 挿畫
世 界 一 覽

柳雨女史書

*To sell in
 Kariwa
 and
 the town*

大日本改正新圖



Latitude and longitude coordinates along the top and bottom edges of the map grid.

Latitude and longitude coordinates along the left and right edges of the map grid.



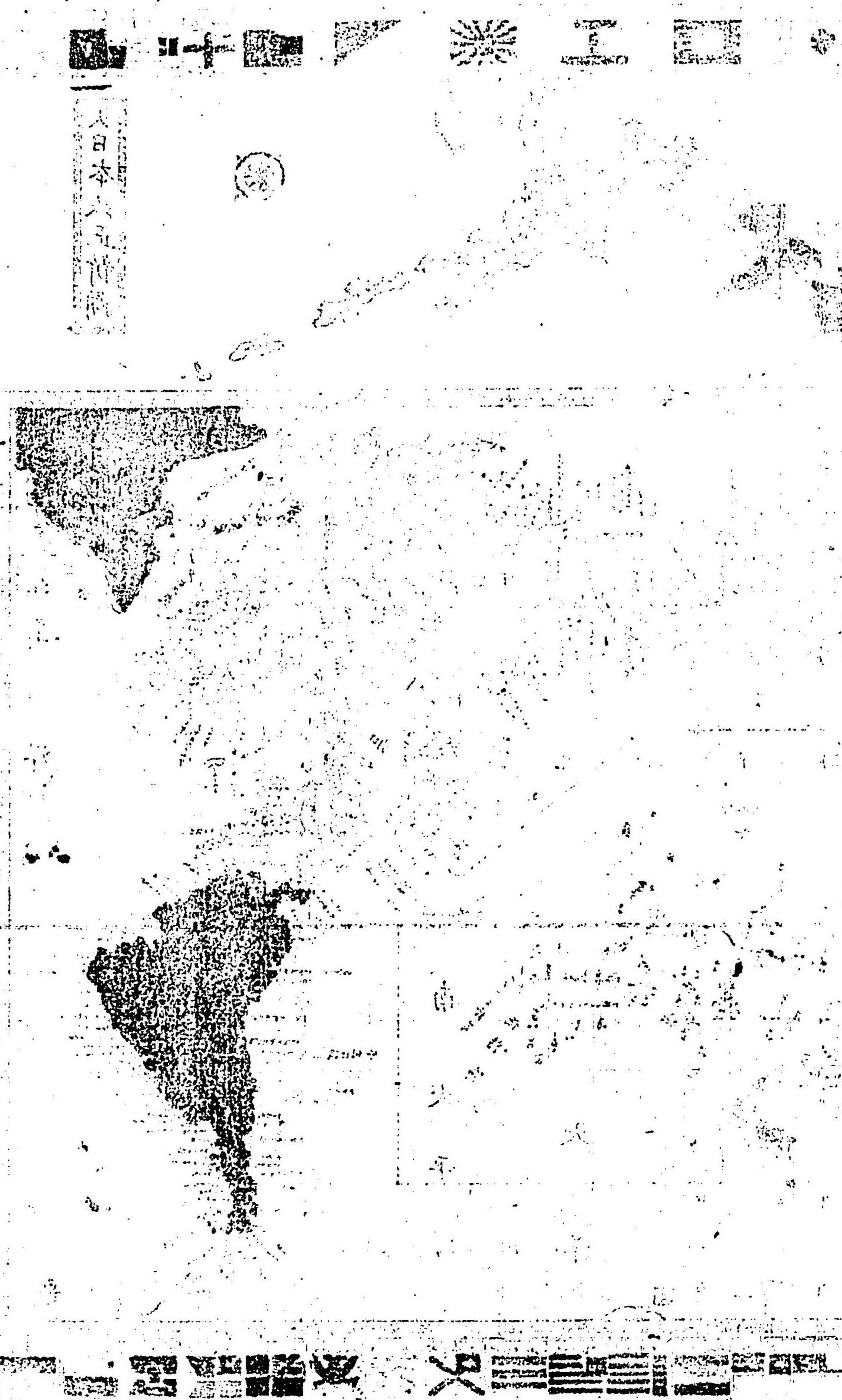
東書

世界一覽序

此類輯先大人乃才多予并桂女也界一覽此書を著者多々の
 直引請自此地圖と相考或は最吟る海峽の月明
 秋の涼きよき絶きやうとてうきとて我家を或ハ
 國跡は火燻ふ或ハ隣家の小少燈々。水き終末く病も
 中々も。古後を病りやうか。か。中々も。中々も。
 度々地球の先暝暗因此人口幅員を。猪細ふ。後々。
 地誌。拔草大略。一卷を尾全世界。今一覽心中。あそ
 塩笑りんと閑産富多人。あそ

以居五年と申候條

柳の如きは



凡例

- 一 國土ノ廣狹某方里或ハ幾坪ト書スハ皆英ノ一里四方
ヲ一坪ト為シタル者ナリ 英ノ一里ハ我十四
丁四十間ニ當ル
- 一 國号ハ——ヲ記シ地名都府等ハ——ヲ記ス五洲或ハ
山海等ハ多ク洲海ノ字アルヲ以テ強テ目標ヲ下サズ
- 一 洋語ハ片假名ヲ以テ字ノ右ニ記ス熟字ノ左側ニ在ル
モノハ其義ヲ畧解スルモノナリ餘ハ悉ク平假名ヲ用
ユ

世界大別
地球を海陸
地ニ部以區
分つ其陸地
又三大陸
小分つ即ち
東半球ヲ於
て、細亞、
阿非利加、
羅巴三洲

世界一覽

惑星の多きもの

今茲尔文華盛小

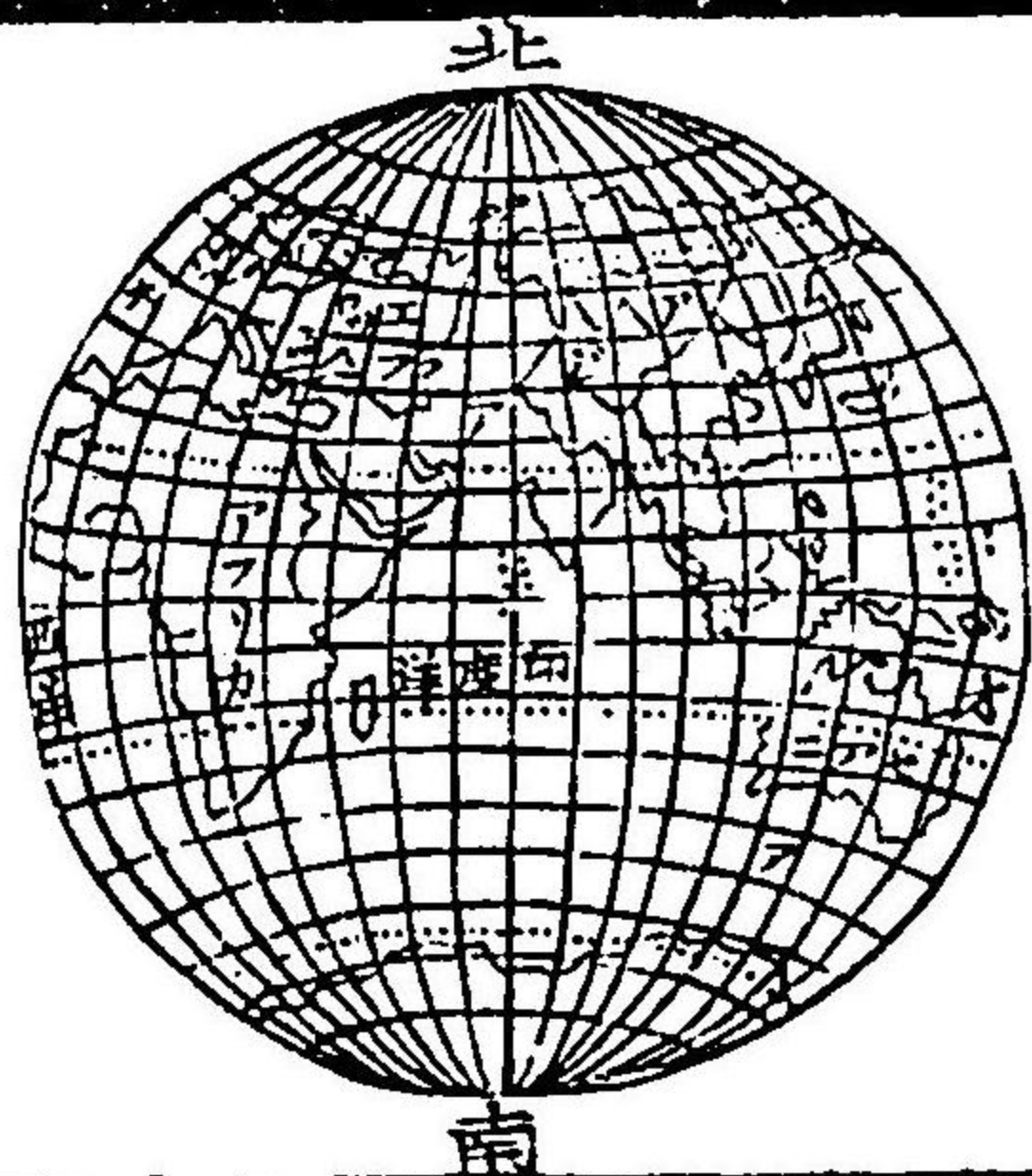
開帝行秋方

萬國の土地乃大小

十一

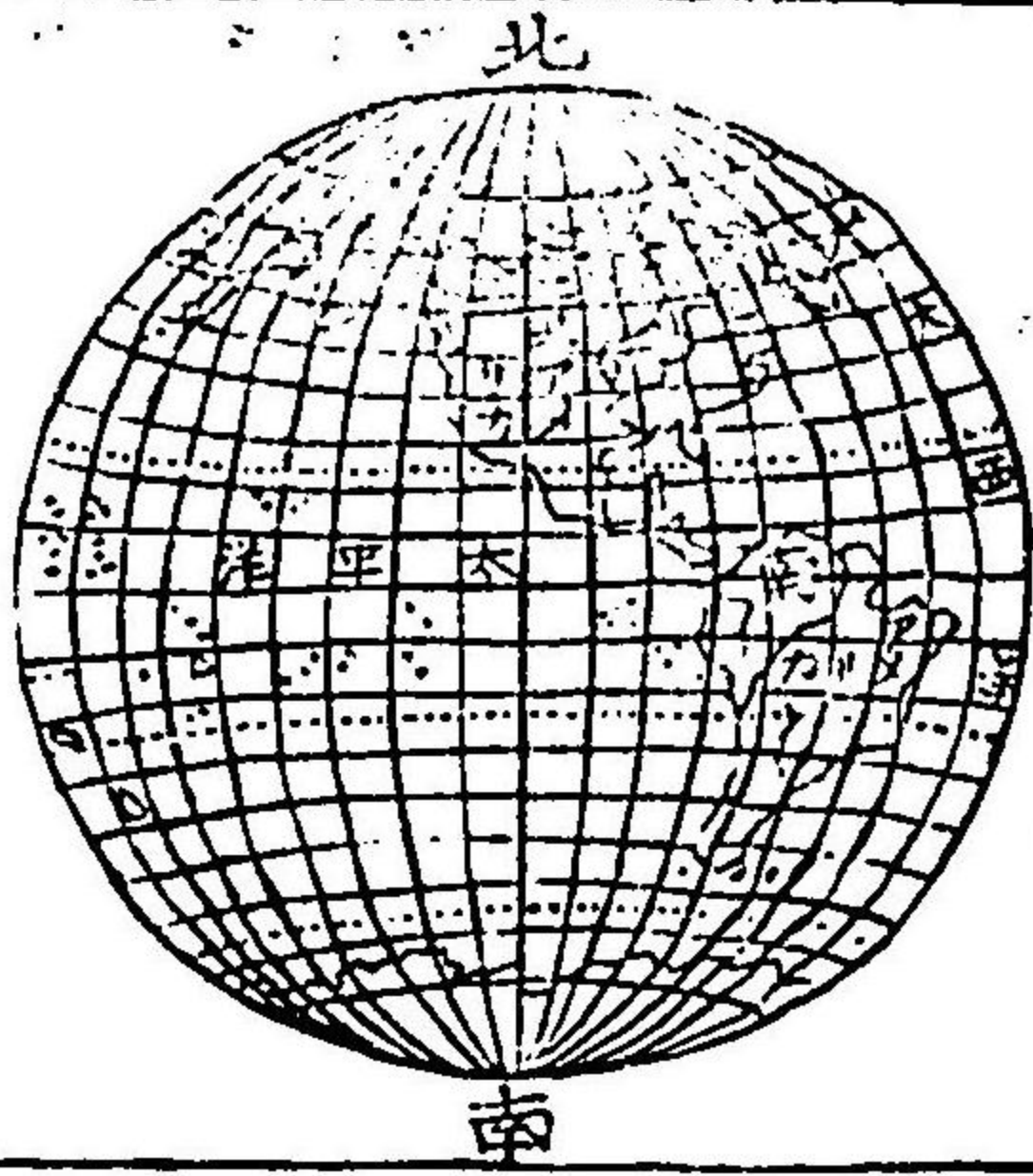
二

以て方里、
東半球
地續まゐるを
大陸とを其一
以て方里、
東半球



強弱を居るる志
聖代よ。知ぬを人乃
數あるも。其寸心
萬分一世々名高き
説出さむ

又阿西亜
亜細亞
大陸
西半球



西半球
ハ南北
の於

抑地球の表面
八千一百拾九萬四
千九百九十九方里
餘。中尔位置
る五大洲。亞細亞

亞米利加を
合せて一大
陸を以て三
大陸を以て
洋を以て三
大陸を以て
倍す故に大
地を以て三
地球を以て
四大陸を以

阿非理加歐羅巴
亞米利加洲也
阿西亞尼洲也
哉因多海五大
洋。南。北。西。東。

今各國の區
分を以て圖
畫し、其の
宜く下を文
讀み、其の
首を以て地
名を見、其
疆界を以て
多し、且洋
字を以て山

亞多羅海。大西洋ト
印度洋。太
平洋。其方々
亞細亞洲。其
數を以て針
北。南。東。西。

知^チ文^{ブン}意^イ是^シ是^コを^マを^モ我^ガ記^キ海^{カイ}
 覺^{カク}と^ト也^ヤ編^{ヘン}ん^ン以^イ英^{エイ}一^{イチ}記^キ海^{カイ}
 を^ヲ對^{タイ}宜^イ者^{シャ}と^ト得^{トク}文^{ブン}亦^モの^ノ
 處^{ショ}見^ミく^クの^ノ欲^{ヨク}予^ヨ地^チ童^{ドウ}名^ナ
 し^シて^テ下^カ徵^シ以^レ書^シ名^ナ蒙^{モウ}を^ヲ

ファイブ
FIVE
 五
 コンチネンツ
CONTINENTS.
 大 洲

高^{タカ}海^{カイ}里^リ黑^ク海^{カイ}地^チ中^{チュウ}
 其^{ソノ}疆^{サカイ}界^{カイ}ハ^ハ拉^ラ大^{ダイ}山^{サン}
 西^{セイ}方^{ホウ}連^ツる^ル歐^{オウ}羅^{ラク}巴^ハ
 北^{キタ}ハ^ハ一^{イチ}面^{メン}西^{セイ}伯^{ハク}利^リ國^{クニ}
 其^{ソノ}子^コ五^ゴ百^{ヒャク}八^{ハチ}十^{ジュウ}萬^{マン}

海^{ウミ}西^{セイ}紅^{コウ}海^{カイ}と^ト隔^{ワカ}
 方^{ホウ}々^々向^{ムク}び^ビ此^{コノ}方^{ホウ}々^々
 阿^ア非^フ理^リ各^{カク}洲^{シュウ}支^シ
 方^{ホウ}々^々南^{ナン}と^ト一^{イチ}面^{メン}方^{ホウ}々^々
 印^{イン}度^ドの^ノ海^{カイ}邊^{ヘン}方^{ホウ}々^々

ア シ ア
ASIA.

亞細亞

アフリカ
Africa.

亞非利加

ヨーロッパ
EUROPE.

歐羅巴

ソ ー ツ
SOUTH

南

アメリカ
America.

亞米利加

ノ ル ツ
North

北

アメリカ
North America.

亞米利加

續き。東へ廻ると

太平洋は西

方より我日本獨立

寫る帝國あり

廣く貳拾七萬坪

民口之千五百萬

東西之京は大阪を

合さく之の都あり

横濱兵庫長崎を

新瀉相館あり

アンタラクチックオーシャン
ANTARCTIC-OCEAN
南氷洋

アークトックオーシャン
ARCTIC-OCEAN
北氷洋

オーストラリア
Australia.

澳太利

ファイブオーシャン
FIVE OCEAN.
五大洋

日本國は西方と
亞細亞の大陸
支那帝國大概
五百餘年
人口四億萬北京

五港皆通商乃
繁華の地今や
文運隆盛の開化
進歩の風俗
其の末を頼母

Atlantic-ocean.

大西洋

Indian-ocean.

印度洋



JA
日本
PAN.
太平洋

pacific-ocean.

南京二都分ち。

上海。廣東。香港。

福州等の貿易場。

東を一面支那の海。

北を連る鞆鞆。西

み前後の西伯利亞。

小く擴る西伯利亞。

世界無類の大國。

あり。季候を常小

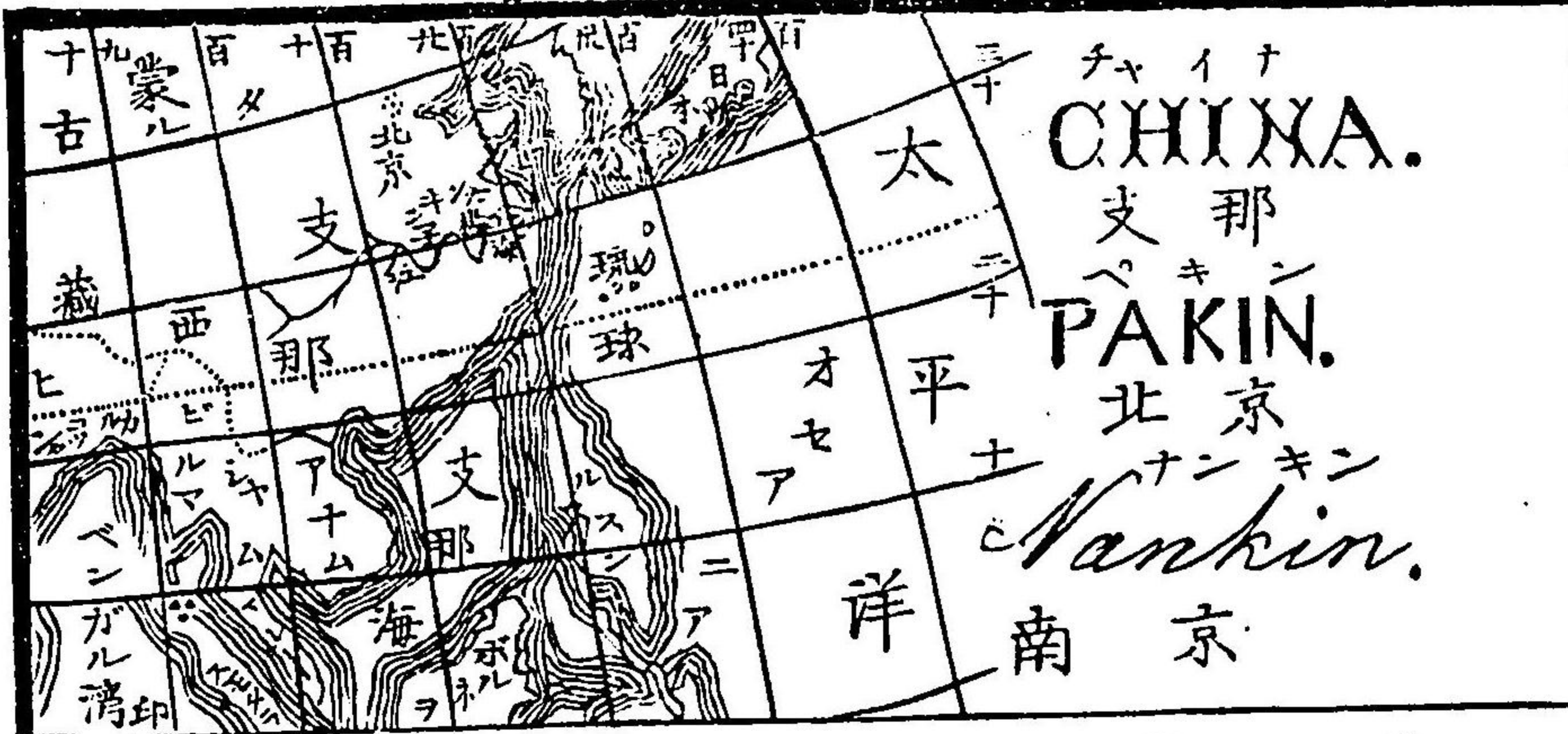
寒く。北の一面

ヨ コ ハ
YOKOHAMA. *Negata.*
 横 濱 新 潟
 ハ コ
Shakodate.
 箱 館
 ヒ ヨ - コ
HIYOGO. *Nagasaki.*
 兵 庫 長 崎

トーケイ
TOKEI.
 東 京
 サイケイ
Saikei.
 西 京
 オーサカ
Osaca.
 大 坂

二所の鎮其基東西
 二分其基廣小魚目
 西五領而南隅
 北有海之北南ハ
 波斯國人口およそ

小松海本此方々
 亞美利加近々
 向方ハ歐羅
 巴洲亦連々愛留
 孝津山徒倍壽幾



九百餘萬の民の織出也。
 綸類を世ふらうと
 名を高く東隣と
 俾路芝阿富汗
 達爾哈特丹の



國は風俗未開
 の民乃多
 本は印度と
 前後に二部を區
 分して東西印度

アイルコーツ トホルスキ
Schoutsk. Dobolsk.

カスピアン-SEA.
高海

ペルシヤ

フクチウ
FOOKCHOW.

福州
J. A. B. J. A. R. Co.

チベット
THIBET.
西藏

シベリヤ
siberia.
西从利亚

他網買港千馬
打拉薩ハ今繁榮
の通商場ホトツク
國暹羅ノ縮甸
亦安南國南長

物坪を併せ二
百拾五千人員
億五千万英吉利
王乃領地ノ都
遠具理乃甲谷

^{シヤム} SHAM. ^{ビルマ} BIRMAH.

^{アナム} ANAM. ^{マラッカ} Malacca.

^ベBA ^{ラフ} ^{ベンガル} BENGAL.
榜 葛 刺 灣

^{アフガニスタン} afghanistan. ^{トルキスタン} Turkestan.

^{ビルーチスタン} Beloochistan. ^{インドア} INDIA.

^{カルキッタ} CALCUTTA.

^{マドラス} Madras. ^{ボンバイ} Bombay.

巫来由國印度洋

且突出—西之三面

榜葛刺灣支

續—亞刺伯海

海の西岸亞刺伯

沙漠荒蕪の土地

多く民を數を擧

牧—中々農も

物も水も住居

越堂中へ帳幕の

Blacksea.
黒海

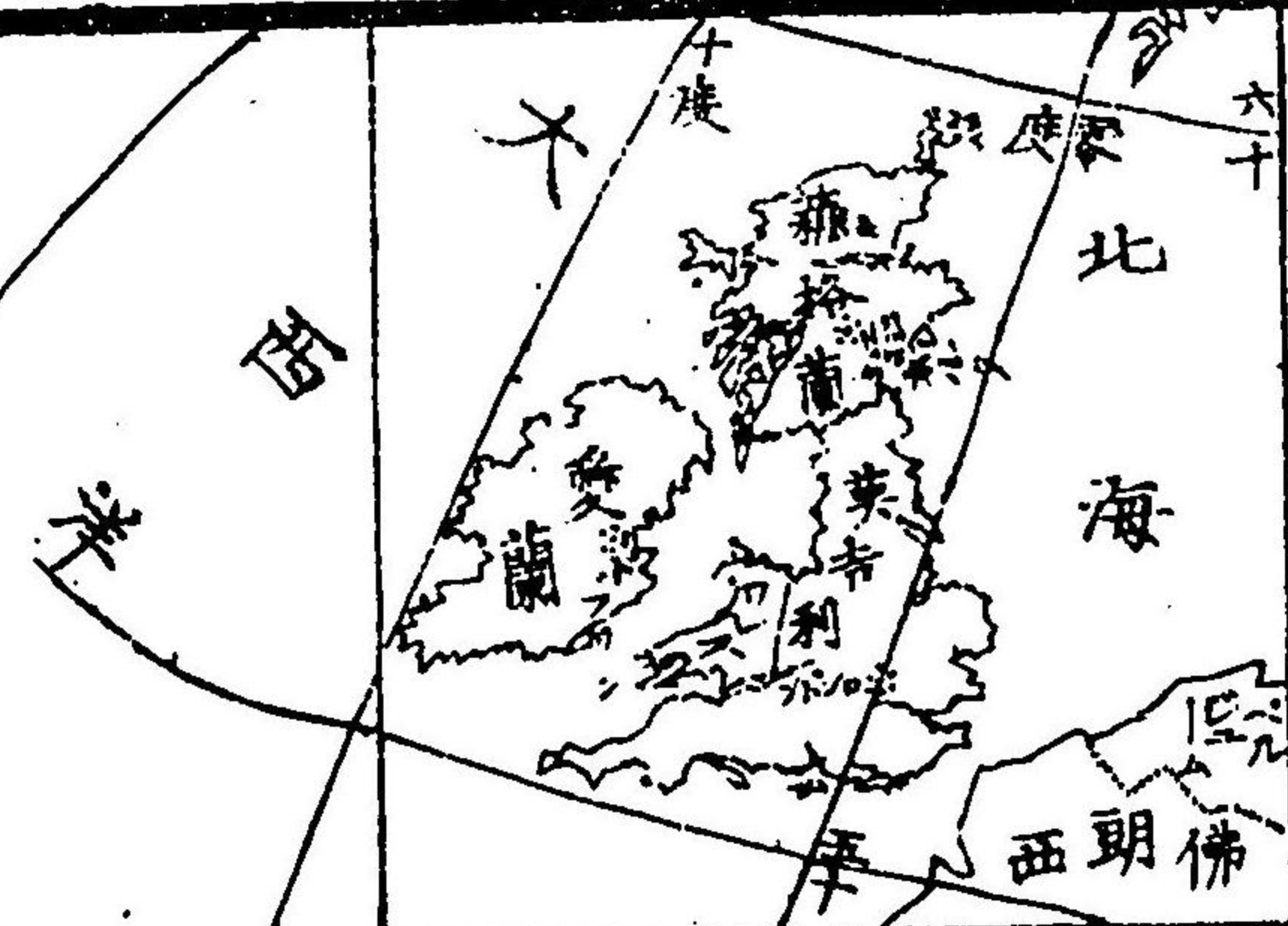
EUROPE.

北に北極の國の南に
地中海北に黒海
西方に連なる土地と
歐羅巴に幅員の
大なる二百九十の島

Asia Minor.
亞刺伯

Turkey in Asia.
亞西亞土耳其
Mediterranean sea.
地中海

内なる領土も亦小
亞細亞に土耳其
其の國ハ歐羅巴
美濃富饒乃土地
亦且農の仕方と



イ ン グ
ENGL
英 吉
ラ ン ド
LAND
吉 利


方里人口二億八千
萬。之西陸の英吉
利。之歐洲一之全盛
國幅員凡そ十二萬
七千二百方里。人

スコットランド
SCOTLAND.
蘇 格 蘭
アイルランド
ireland.
愛 蘭

此ニ國一
昔ヲ合ス
テ合衆王國
ト云ふ

口貳千九百萬海
陸軍之武備整心。四
民職業不足無く。
亞細亞阿非利加阿
西亞尼亞亞米利加

NOR-
WAY.



世界
大
都
市

下の陸地繁昌
何れも譬へむ可也
北海越えし那威
是と瑞典の隣國
やるに本は隣る瑞典

等乃大洲多々の
土地を支配し
其勢力の晴天尨乃
昇るぬるあり中
名高し龍動府

^{ロシア} ^{トリポリ}
RUSSIA. TRIPOLI,

魯西亞 的黎波里

^{エテラ} ^{ラド} ^カ ^ソ ^ア ^カ
A territory in africa.

亞非利加ニ在ル領地

^{スウェーデン}
SWEDEN.

瑞典

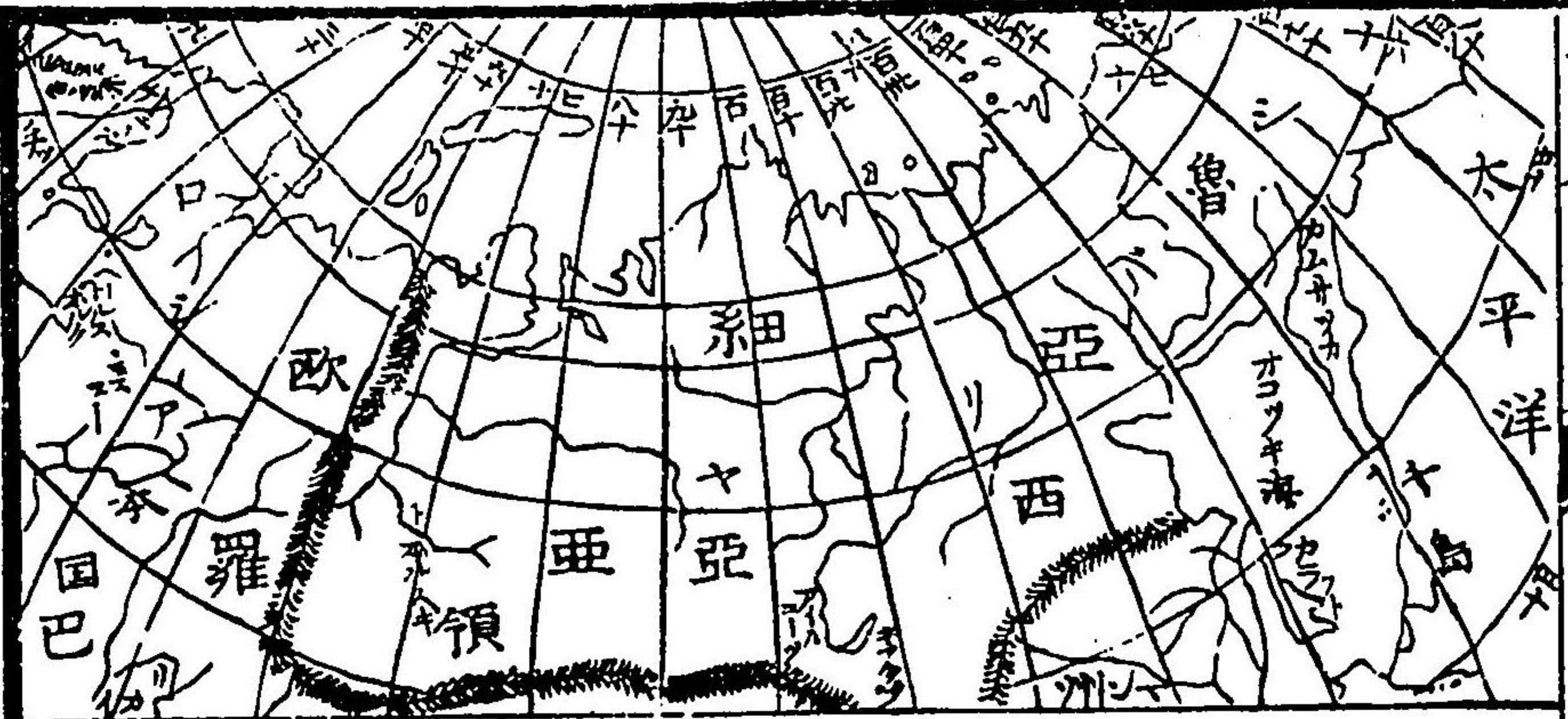
^{ストックホルム}
Stockholm

瑞典之都

歐羅巴洲の北方
獨り擴張魯西亞國
度と二百拾四萬
二子と五万餘坪
北部地方を帯

國は廣く拾七萬を
百餘坪の人民を生
教三万の士馬
恒に首府乃稜是
よ東と一面

世界一覽



赤道より南に多き
 國方は南乃がハ
 温く中々沙漠を
 多し民の教乃
 行々内亦勅令

ペートルスボルグ
 Petersburg.
 彼得堡
 MOSCOW.
 莫斯科

農の業外亦弘く
 出交易に領分の
 廣大の亞細亞は
 部々東の陸へ
 進んで於吉律哉

右ハ魯西亜の都也

十七



海を懐小我日本
之疆界志乎志
阿非利加的黎
波里あり。歐洲諸國
乃北に居る文武


PRUSSIA.

普魯亞

Berlin.
比耳林

乃術を琢磨志す。
一時小南に押出。
天下を治る執力也。
世系中見の従ふあり。
魯西の千隣

北耳林



普魯西亞は歐洲
 の最中心便利
 自在の國也
 上下の男女
 文字の教

DENMARK.
 SWITZERLAND.
 瑞 西

新國の開化
 一乃強大
 西國と戦ひて勝
 利

HOLLAND.

アムステルダム
Amsterdam.
安特衛普

多き多き共和政その
西方と比利时大西
洋乃海峯小低地
を占むる荷葉東
小隣多日耳曼

BELGIUM.
比利时



程も勢増加して
と此姿より雄志
小多し連國南
小隣多瑞西小國
なかろ文明の域尔

ハ一
海
グ
GER.
克

ア
ム
ス
テ
ル

ダ
ム
ハ
ー
ゲ

も
荷
蘭
の
都

ち
り
マ

Ger
日
マ
耳
ny.
曼

設特安

AU-
塊
STRIA.
地 利



其又南と塊地利。

人口之多。

當昔盛れ帝國。

隣ハ土耳其乃本

國也。是之半

島希臘是歐洲

乃極南陸東此

方と亞細亞

黑海を以て界と

也。南の方ハ地中海

1744

1

トルキ—イン エウロッパ
Turkey in europe.

歐羅巴土耳其


ギリ—シ
GREECE.

希臘



亞獨利亞海乃
西方之長く突出
意大利の姉妹
後佛朗索國
歐羅巴洲之英吉利

少肩を並一強國
人口其四千餘
百工技藝精巧小
物産多し其中心
海造ハ四方ノ名を呈



美露の大都府を
 世のふ教を
 園純南の界を
 拜留仁西の山
 續と丘陵多業

アドリアチック
ADRIATIC-SEA. 大
 亞獨利亞海
 イタリア
ITARY. 西
 以太利
 フランス
France. 洋
 佛朗察



都巴勒の壯觀を
 三年以ちの敗戦を
 字の支えを破損を
 身も道ともあま橋
 瓊閣はさるるかゝる

バイルニース モーシテイン
Pyrenees-mountain.

拜 雷 仁 西 山

ス ペ イ ン
SPAIN.

是 班 牙


是 班 牙 西 の 端 也

葡 萄 牙 是 歐 羅 巴

乃 西 南 隅 西 一 面

亞 多 羅 維 海 南 也

迴 遊 之 地 中 海



特31

597

大日本教育協會館印

室	第
二	三
〇	
二	五
冊	架
號	二
	函

及覽

上

022039-001-7

特31-597

世界一覽

開戶齋 主人/著

上

M5

ADA-0371

