

МИНИСТЕРСТВО КУЛЬТУРЫ ВОЛГОГРАДСКОЙ ОБЛАСТИ

ПРИКАЗ

от 25 июня 2013 года № 01-20/200

ОБ УСТАНОВЛЕНИИ ГРАНИЦ ТЕРРИТОРИИ ОБЪЕКТА КУЛЬТУРНОГО НАСЛЕДИЯ РЕГИОНАЛЬНОГО ЗНАЧЕНИЯ «ПИВНЫЕ СКЛАДЫ «ЮЖСАНТЕХМОНТАЖ», 1890 года, РАСПОЛОЖЕННОГО ПО АДРЕСУ: г. ВОЛГОГРАД, ул. СУРСКАЯ, 5 / ул. 10-й ДИВИЗИИ НКВД, 5А, И УСТАНОВЛЕНИИ ПРАВОВЫХ РЕЖИМОВ ИСПОЛЬЗОВАНИЯ ТЕРРИТОРИИ

В соответствии с Федеральным законом от 25.06.2002 № 73-ФЗ «Об объектах культурного наследия (памятниках истории и культуры) народов Российской Федерации», Положением о министерстве культуры Волгоградской области, утвержденным постановлением Правительства Волгоградской области от 22.05.2012 № 101-п, приказываю:

1. Установить границы территории объекта культурного наследия регионального значения «Пивные склады «Южсантехмонтаж», 1890 г., расположенного по адресу: г. Волгоград, ул. Сурская, 5 / ул. 10-й Дивизии НКВД, 5а, согласно приложениям 1 и 2.

2. Установить правовые режимы использования территории объекта культурного наследия регионального значения «Пивные склады «Южсантехмонтаж», 1890 г., расположенного по адресу: г. Волгоград, ул. Сурская, 5 / ул. 10-й Дивизии НКВД, 5а, согласно приложению 3.

3. Настоящий приказ вступает в силу со дня его официального опубликования.

Министр
В. П. ГЕПФНЕР

Приложение 1
к приказу
министерства культуры
Волгоградской области
от 25 июня 2013 г. № 01-20/200

ОПИСАНИЕ ГРАНИЦ ТЕРРИТОРИИ ОБЪЕКТА КУЛЬТУРНОГО НАСЛЕДИЯ РЕГИОНАЛЬНОГО ЗНАЧЕНИЯ «ПИВНЫЕ СКЛАДЫ «ЮЖСАНТЕХМОНТАЖ», 1890 г., РАСПОЛОЖЕННОГО ПО АДРЕСУ: г. ВОЛГОГРАД, ул. СУРСКАЯ, 5 / ул. 10-й ДИВИЗИИ НКВД, 5А

Границы территории объекта культурного наследия регионального значения «Пивные склады «Южсантехмонтаж», 1890 г., расположенного по адресу: г. Волгоград, ул. Сурская, 5 / ул. 10-й Дивизии НКВД, 5а, устанавливаются согласно схеме по линиям, обозначенным цифрами:

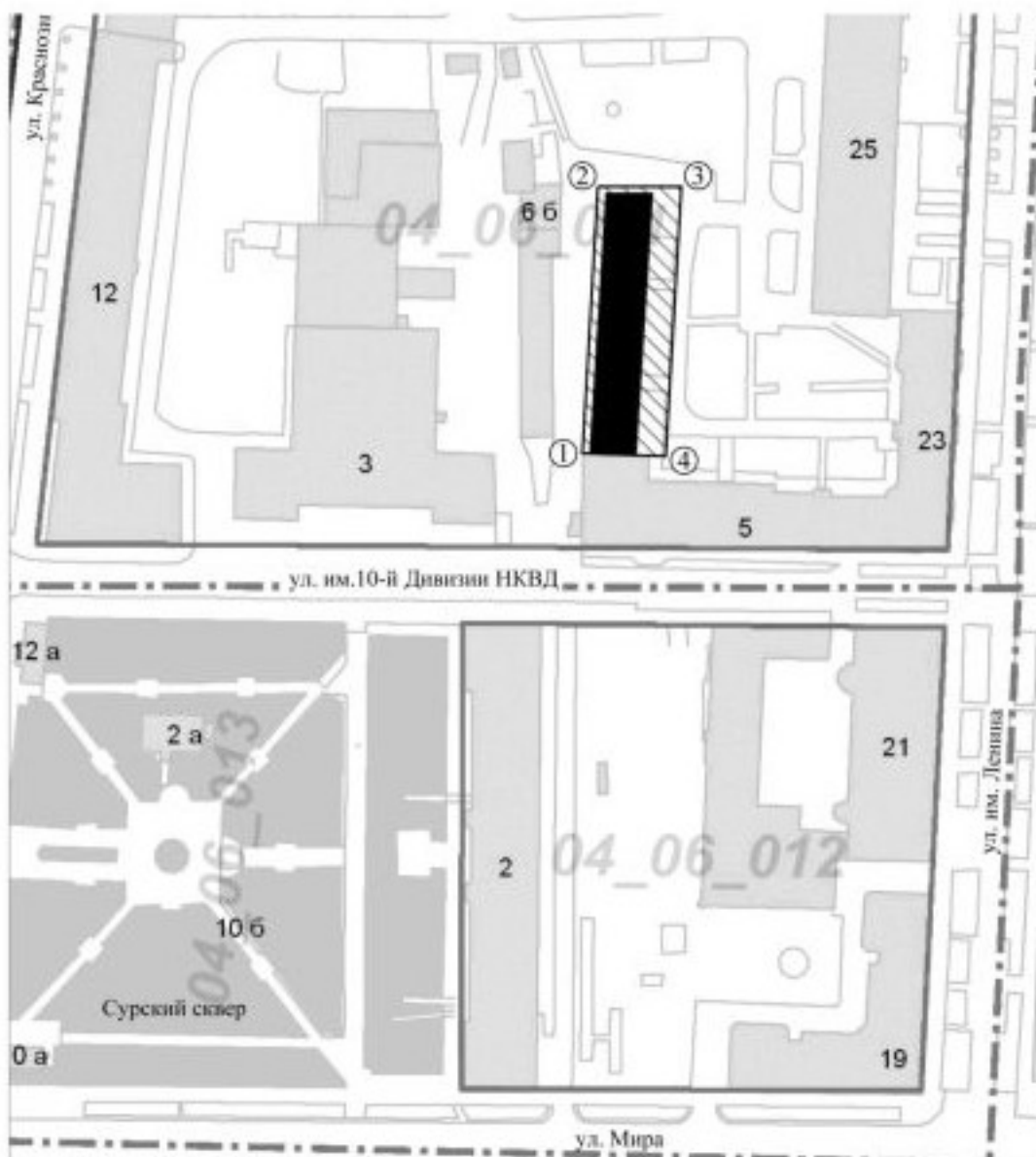
от точки 1 до точки 2 — вдоль отмостки юго-западного фасада здания в направлении на северо-запад;

от точки 2 до точки 3 — вдоль отмостки северо-западного фасада здания в направлении на северо-восток;




от точки 3 до точки 4 — параллельно северо-восточному фасаду на расстоянии 2 м от выступающих элементов фасада в направлении на юго-восток;

от точки 4 до точки 1 — параллельно юго-восточному фасаду здания в направлении на юго-запад до замыкания контура (точки 1).

СХЕМА
ГРАНИЦ ТЕРРИТОРИИ ОБЪЕКТА КУЛЬТУРНОГО НАСЛЕДИЯ РЕГИОНАЛЬНОГО
ЗНАЧЕНИЯ «ПИВНЫЕ СКЛАДЫ «ЮЖСАНТЕХМОНТАЖ», 1890 г.,
РАСПОЛОЖЕННОГО ПО АДРЕСУ: г. ВОЛГОГРАД, ул. СУРСКАЯ, 5 /
ул. 10-й ДИВИЗИИ НКВД, 5А



Условные обозначения

-  Объект культурного наследия
-  Территория объекта культурного наследия
-  Поворотные точки границы территории

**ПРАВОВЫЕ РЕЖИМЫ ИСПОЛЬЗОВАНИЯ ТЕРРИТОРИИ ОБЪЕКТА
КУЛЬТУРНОГО НАСЛЕДИЯ РЕГИОНАЛЬНОГО ЗНАЧЕНИЯ «ПИВНЫЕ СКЛАДЫ
«ЮЖСАНТЕХМОНТАЖ», 1890 г., РАСПОЛОЖЕННОГО ПО АДРЕСУ:
г. ВОЛГОГРАД, ул. СУРСКАЯ, 5 / ул. 10-й ДИВИЗИИ НКВД, 5А**

Для территории объекта культурного наследия регионального значения «Пивные склады «Южсантехмонтаж», 1890 г., расположенного по адресу: г. Волгоград, ул. Сурская, 5 / ул. 10-й Дивизии НКВД, 5а, устанавливаются следующие правовые режимы:

Разрешается:

— проведение в порядке, установленном законодательством, работ по сохранению объекта культурного наследия и объектов культурного наследия, расположенных на его территории;

— проведение в порядке, установленном законодательством, работ по благоустройству, озеленению и ландшафтному дизайну территории объекта культурного наследия, которые осуществляются на основании проектов проведения таких работ, содержащих разделы об обеспечении сохранности объектов культурного наследия, подлежащих согласованию с уполномоченным региональным государственным органом в сфере охраны объектов культурного наследия, и разрешения, выдаваемого этим органом;

— проведение в порядке, установленном законодательством, работ, связанных с ремонтом и реконструкцией существующих инженерных сетей, дорог и иных объектов, а также прокладкой новых инженерных сетей, не нарушающих целостность объекта культурного наследия и объектов культурного наследия, расположенных на его территории, и не создающих угрозы повреждения, разрушения или уничтожения. Проведение работ, связанных с ремонтом и реконструкцией существующих инженерных сетей, дорог и иных объектов, осуществляется на основании проектов проведения таких работ, содержащих разделы об обеспечении сохранности объектов культурного наследия, подлежащих согласованию с уполномоченным региональным государственным органом в сфере охраны объектов культурного наследия, и разрешения, выдаваемого этим органом;

— проведение в порядке, установленном законодательством, мероприятий по музеефикации объекта культурного наследия на основании проектов проведения таких работ, содержащих разделы об обеспечении сохранности объектов культурного наследия, подлежащих согласованию с уполномоченным региональным государственным органом в сфере охраны объектов культурного наследия, и разрешения, выдаваемого этим органом;

— проведение в порядке, установленном законодательством, научно-исследовательских и изыскательских работ, в т.ч. по изучению культурного слоя, не нарушающих целостность объекта культурного наследия и не создающих угрозы повреждения, разрушения или уничтожения;

— установка информационных надписей и обозначений на объекте культурного наследия, а также иных объектах культурного наследия, находящихся на его территории, в порядке, определенном законодательством;

— установка памятных знаков малых форм, не нарушающих целостность объекта культурного наследия и иных объектов культурного наследия, расположенных на его территории, не создающих им угрозы повреждения, разрушения или уничтожения. Проведение таких работ осуществляется на основании проектов, содержащих разделы об обеспечении сохранности объектов культурного наследия, подлежащих согласованию с уполномоченным региональным государственным органом в сфере охраны объектов культурного наследия, и разрешения, выдаваемого этим органом;

— установка малых архитектурных форм, не нарушающих целостность объекта

культурного наследия и иных объектов культурного наследия, расположенных на его территории, не создающих им угрозы повреждения, разрушения или уничтожения. Проведение таких работ осуществляется на основании проектов, содержащих разделы об обеспечении сохранности объектов культурного наследия, подлежащих согласованию с уполномоченным региональным государственным органом в сфере охраны объектов культурного наследия, и разрешения, выдаваемого этим органом.

Запрещается:

— проектирование и проведение любых землеустроительных, земляных, строительных, мелиоративных, хозяйственных и иных работ, за исключением работ, разрешенных данным правовым режимом использования земель в границах территории объекта культурного наследия.