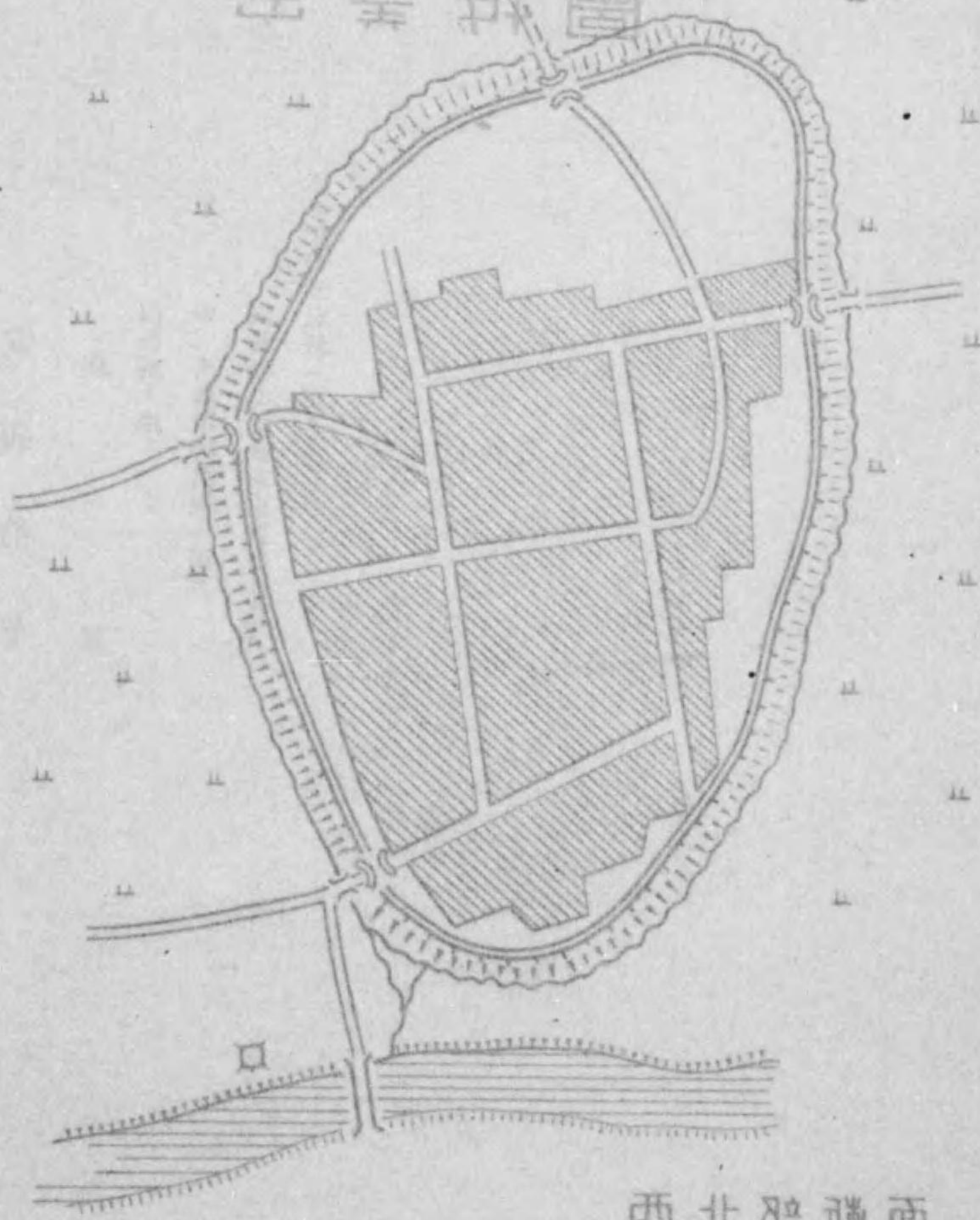



西漢圖說

安義城圖



面禮昭西北

300



瑞昌沿革

時代

國

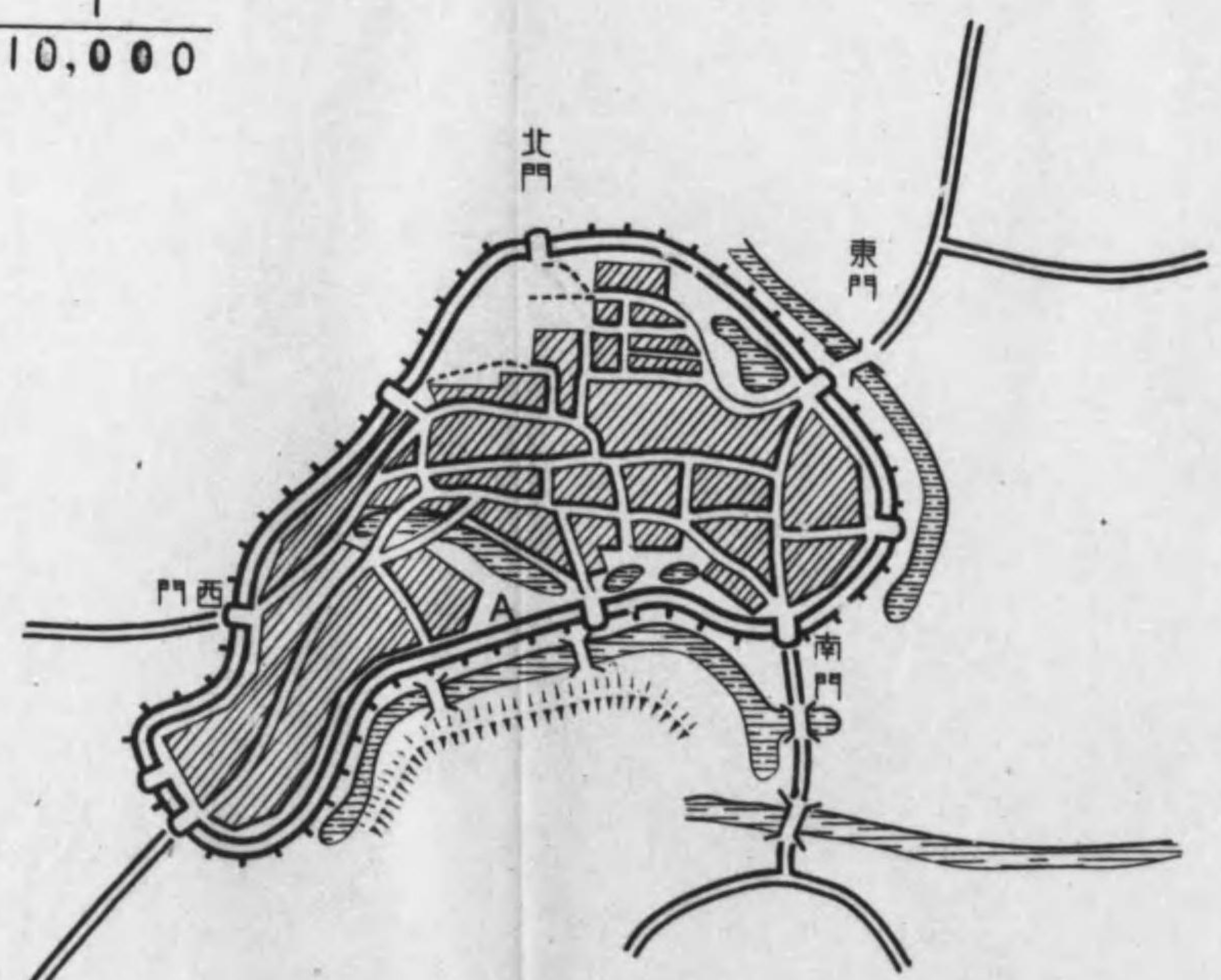
變遷

三 吳ノ赤烏鎮又ハ瑞昌鎮トモ云フ
 唐 初メハ潯陽縣ノ地後潯陽縣ヲ分チ赤烏場ヲ立ツ
 五 南唐陸シテ瑞昌縣トス
 明 九江府ニ屬ス
 清 明ニ倣フ

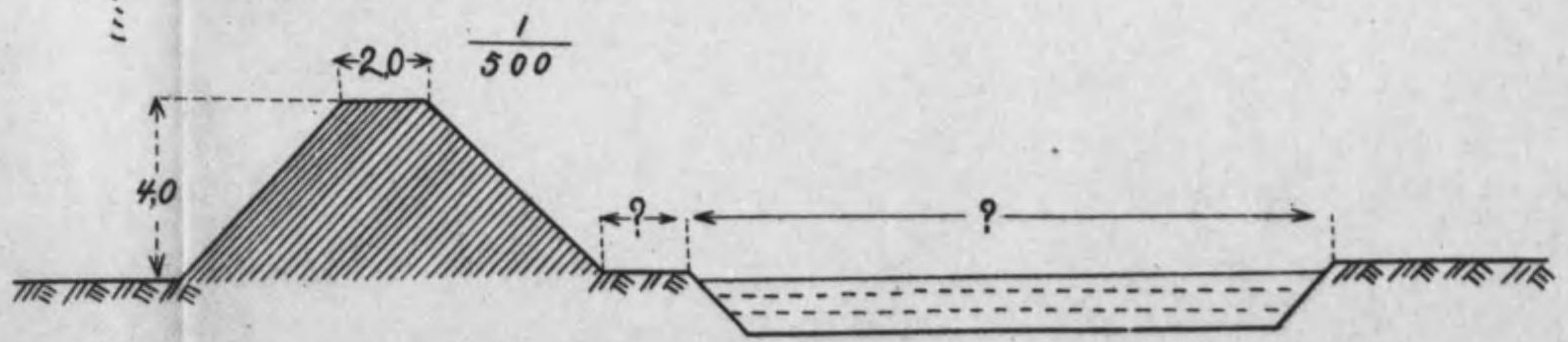
瑞昌ハ九江西方約三五料ニ在リ目下城壁ノ大部破壊シアリ

瑞昌城圖

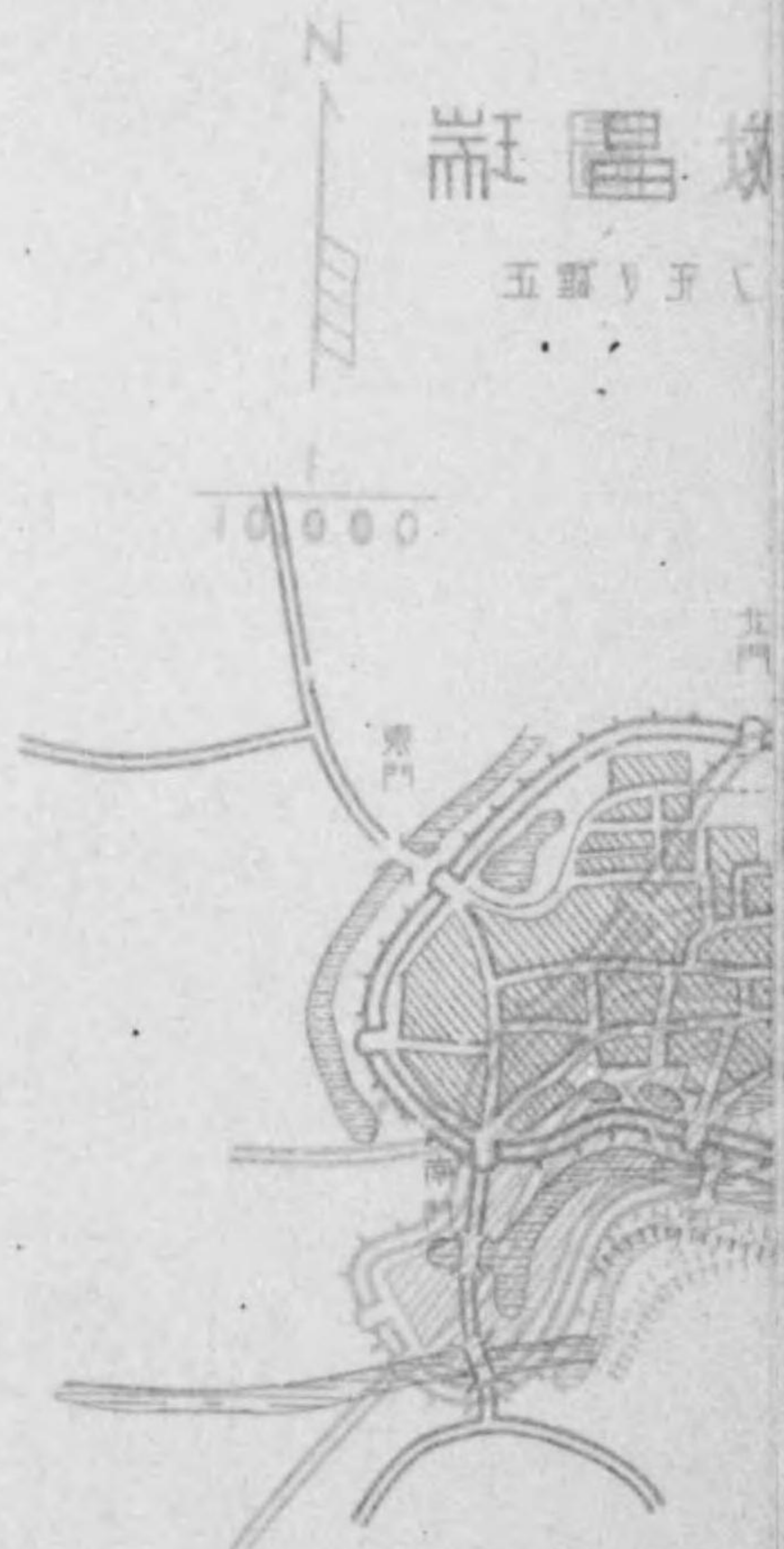
ズラアニノモノ確正



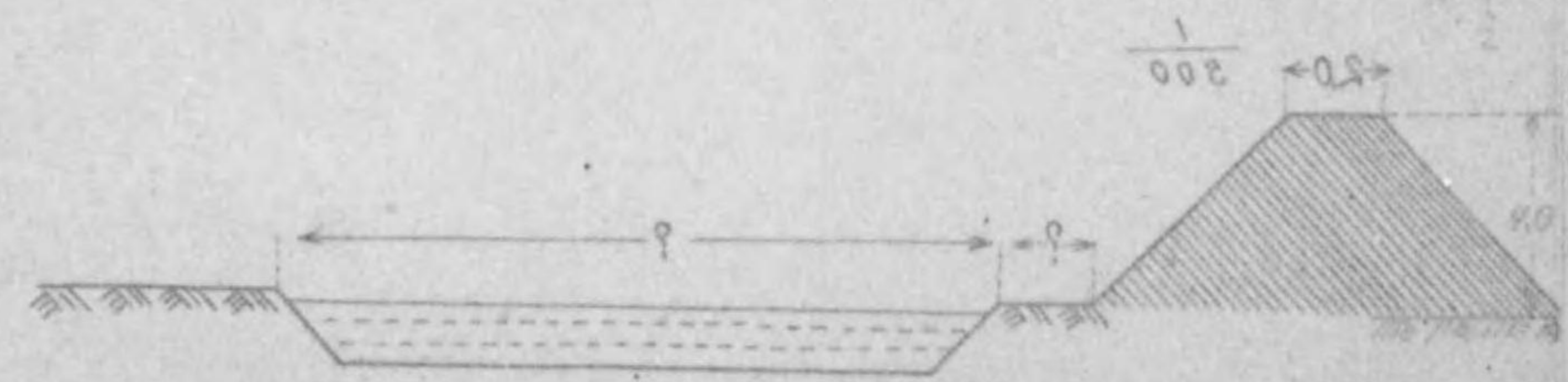
圖面斷ノ部A



瑞昌ハ武野西武野三河等ニ於テ、目下皇朝ノ大郡ニ屬ス
 御ニ録ス
 正徳ノ御
 南朝ノ御
 瑞昌ノ御
 皇ノ御
 皇ノ御



河工 圖面、路A



吉安(廬陵)沿革

| 時代 | 變遷 |
|-----|---------------|
| 前漢 | 廬陵縣ヲ置ク |
| 後漢 | 高昌縣ヲ改置ス |
| 南北朝 | 梁、高昌ヲ省キテ石陽ニ入ル |
| 隋 | 石陽ヲ改メテ廬陵ト云フ |
| 唐 | 廬陵縣ヲ移シテ故治ニ還ル |
| 明 | 吉安府治トナス |
| 清 | 明ニ倣フ |
| 民國 | 廬陵ヲ改メテ吉安トナス |

吉安ハ南昌ノ南々西約一八〇軒贛江左岸ニ在リ宋時代ニ文豪歐陽修、文天祥等ヲ出ス

城郭圖第九七

吉安城圖



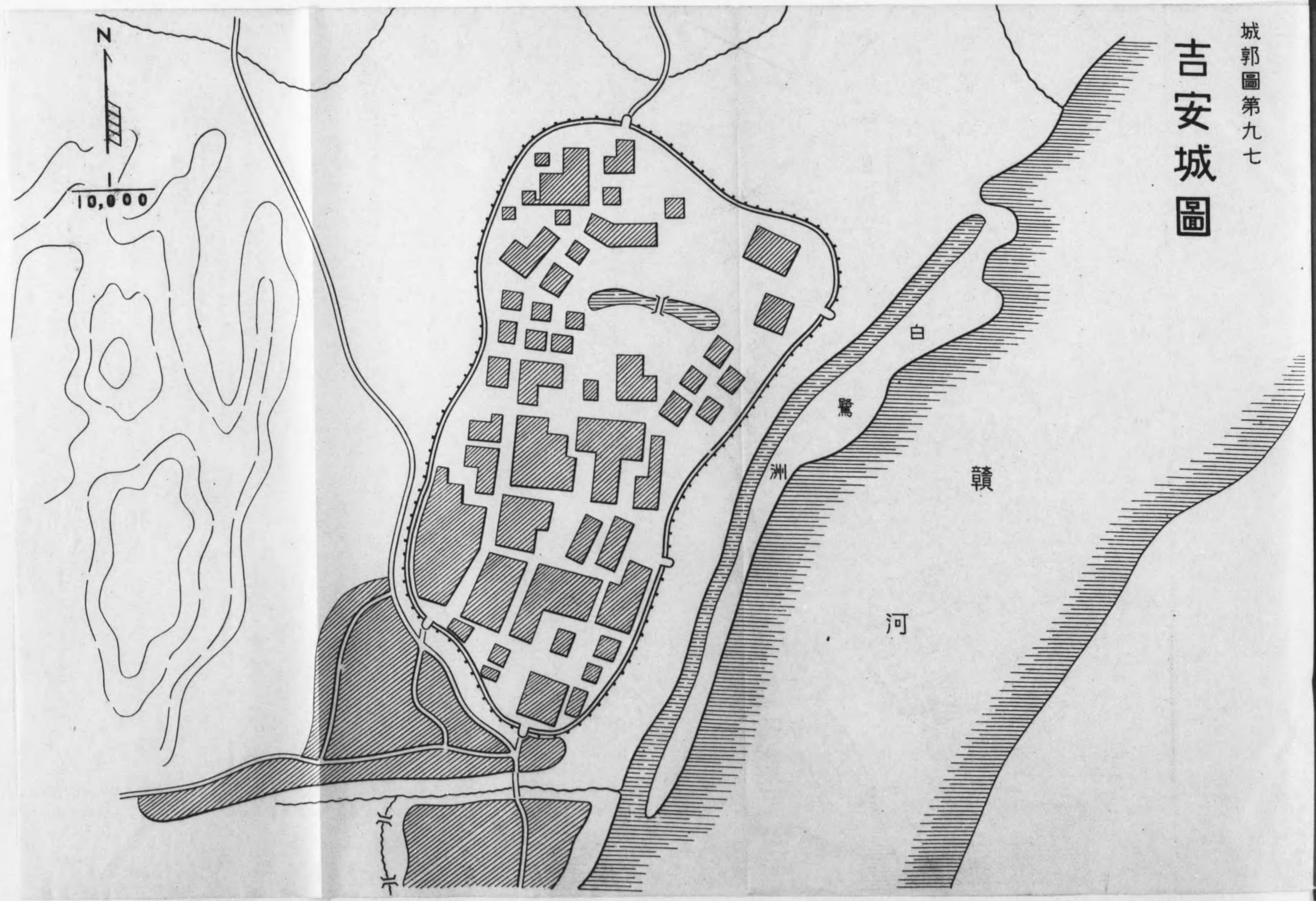
吉安ハ南昌ノ南ニ西條一八〇ヲ離リ式嶺ニ在リ宋初升ニ文臺州得封、文天祥等々出ル

| | | | | | | | | | | |
|---|---|---|---|---|---|---|---|---|---|---|
| 知 | 前 | 南 | 南 | 北 | 西 | 東 | 南 | 北 | 東 | 西 |
| 升 | 美 | 新 | 井 | 井 | 井 | 井 | 井 | 井 | 井 | 井 |
| 變 | 變 | 變 | 變 | 變 | 變 | 變 | 變 | 變 | 變 | 變 |

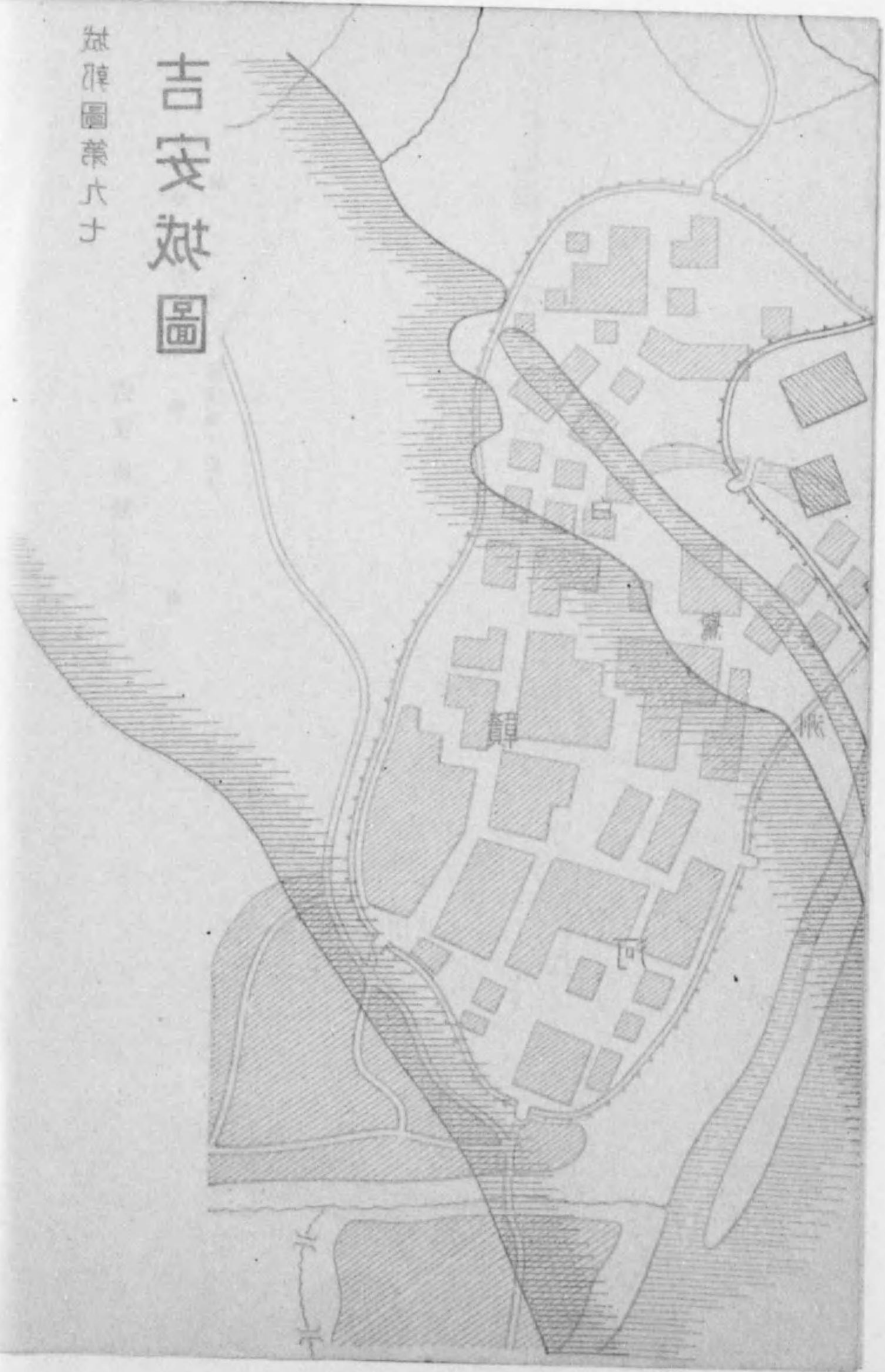
吉安(溫州)沿革

城郭圖第九七

吉安城圖



高昌神と此其ス
 湖東神々其々
 吉安一畫刻一常平



吉安城圖

城隍圖義六十

萍鄉沿革

時代

變遷

三國ノ吳

宜春ノ地ヲ析置ス故城ハ今ノ萍鄉ノ東約二五軒

隋唐時代

今ノ位置ニ移ル

明

江西省袁州府ニ屬ス

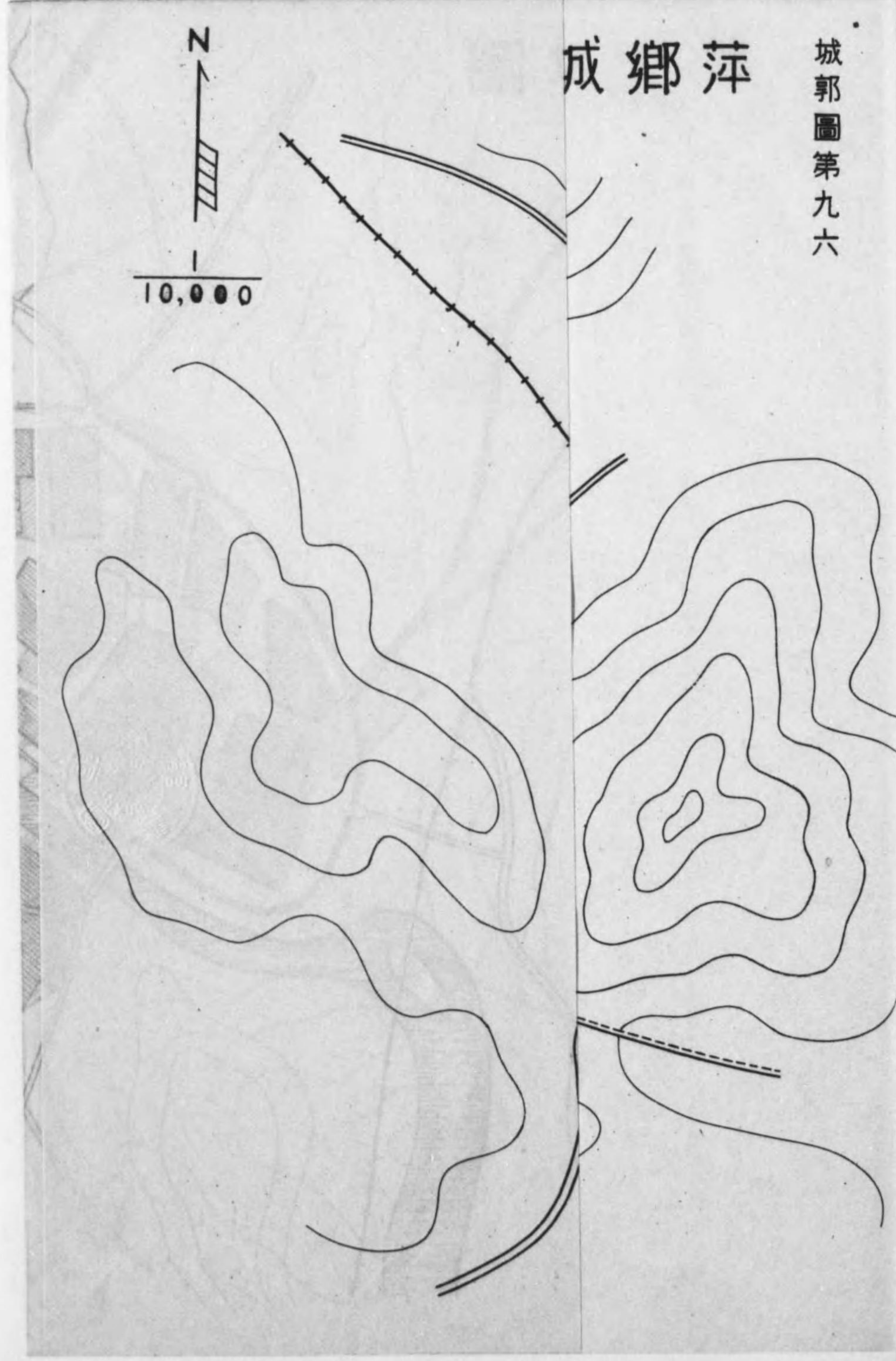
清

明ニ倣フ

萍鄉ハ長沙ノ東南方約一〇〇軒又南昌ノ西々南約二三〇軒ニ在リ

城郭圖第九六

成郷萍

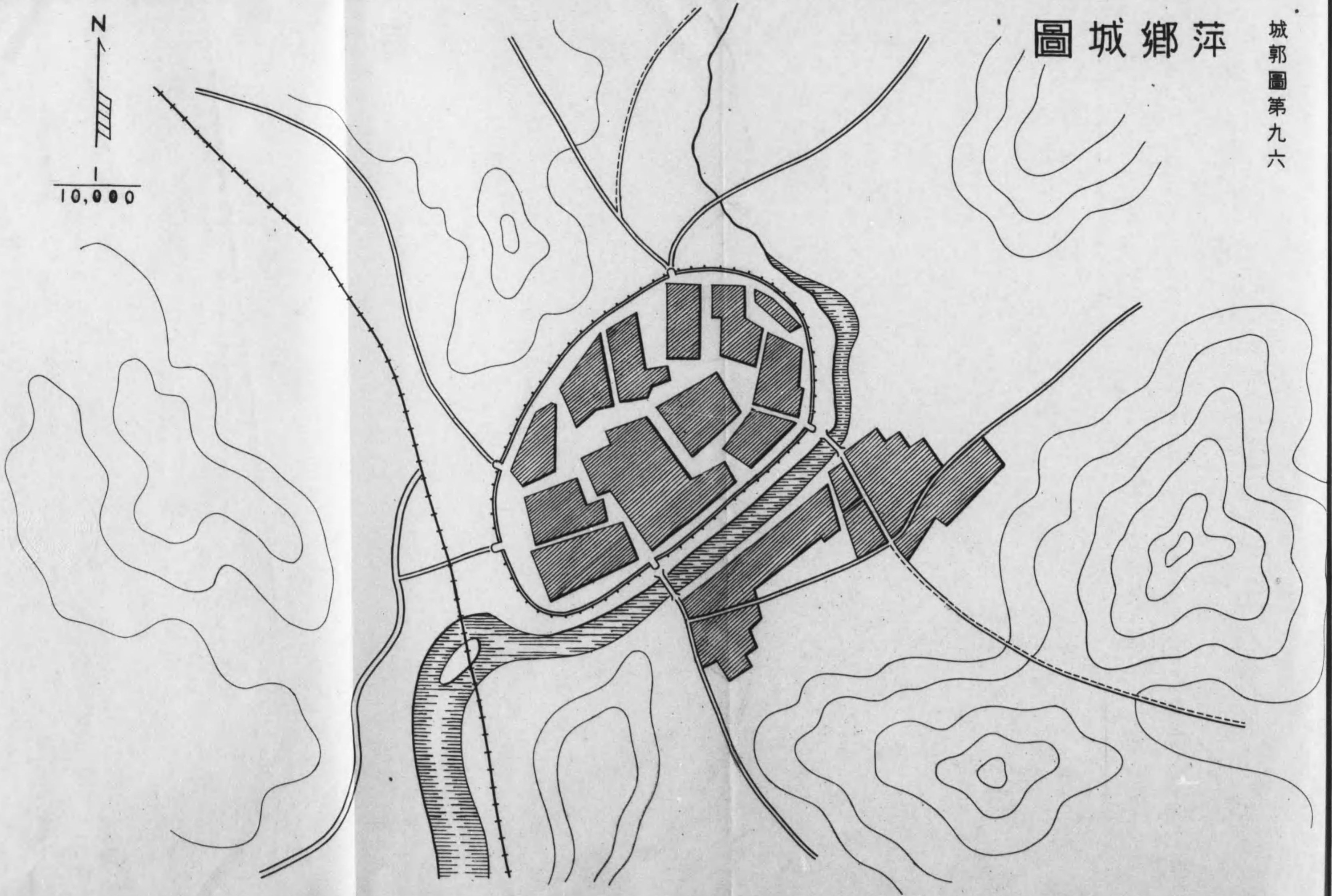


將縣之長谷ノ東南武障一〇〇井又清昌ノ西ノ南障三〇井ニ升テ

南 障
 東 障
 三 國ノ界
 南 障
 東 障
 三 國ノ界
 南 障
 東 障
 三 國ノ界

清 溪 城 郭

萍鄉城圖



萍鄉縣志卷之六
 城郭圖第九六
 萍鄉縣志卷之六
 城郭圖第九六
 萍鄉縣志卷之六
 城郭圖第九六

武昌沿革圖

武昌沿革圖第六



武昌沿革

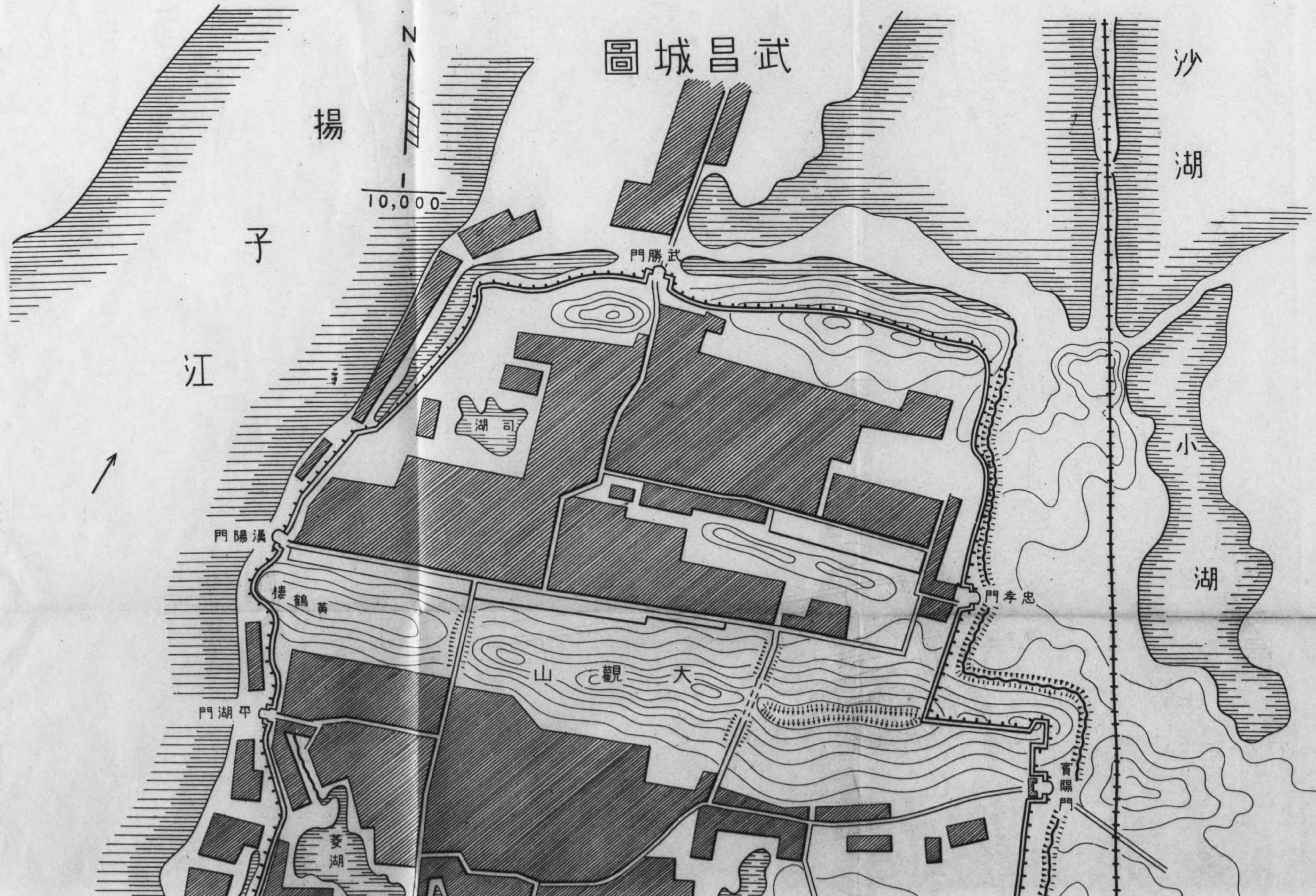
變遷

| | |
|-----|------------------------------------|
| 後漢 | 沙羨縣ノ地 |
| 三國 | 吳ノ江夏郡治トス |
| 南北朝 | 宋ハ縣ヲ汝南ニ改メ鄂州又ハ江夏郡ヲ治所トス |
| 隋 | 縣ヲ江夏ニ復シ鄂州又ハ江夏郡ノ治トナス |
| 唐 | 觀察使次ヲ武昌軍節度使ノ駐地トナル |
| 五代 | 鄂州ノ治トナス |
| 明 | 武昌府ノ治トス |
| 清 | 湖北省ノ首府トス |
| 民國 | 江夏縣ヲ武昌縣ト改稱三年江漢道トナス道制廢止後湖北省政府ノ所在地トス |

戰史

- 一、三國時代劉表ハ黃祖ヲシテ江夏太守トシテ守ラシメシカ建安十三年孫權ノ陷ル所トナル
曹操ニ敗レタル劉備ハ茲ニ隱匿セリ
- 二、晉ノ永興二年陳敏揚州ニテ叛セシトキ劉宏ハ茲ヲ陶侃ヲシテ守ラシメ敏ノ弟恢ノ大軍ヲ擊破ス
吳ノ朱鳥二年孫權茲ニ築城シテ北方魏ニ對ス
- 三、宋ノ開慶元年蒙古ノ憲宗南下シ來リ忽必烈之ヲ攻メタリシカ憲宗ノ死ニ遭ヒ陷落ヲ見ス
シテ引上ク德祐元年伯顔ニ陷ラル

武昌城圖





漢陽門

黃鶴樓

大觀山

忠孝門

湖

平湖門

都司湖

西湖

文昌門

墩子湖

望山門

保安門

中和門

通湘門

曬湖

湖

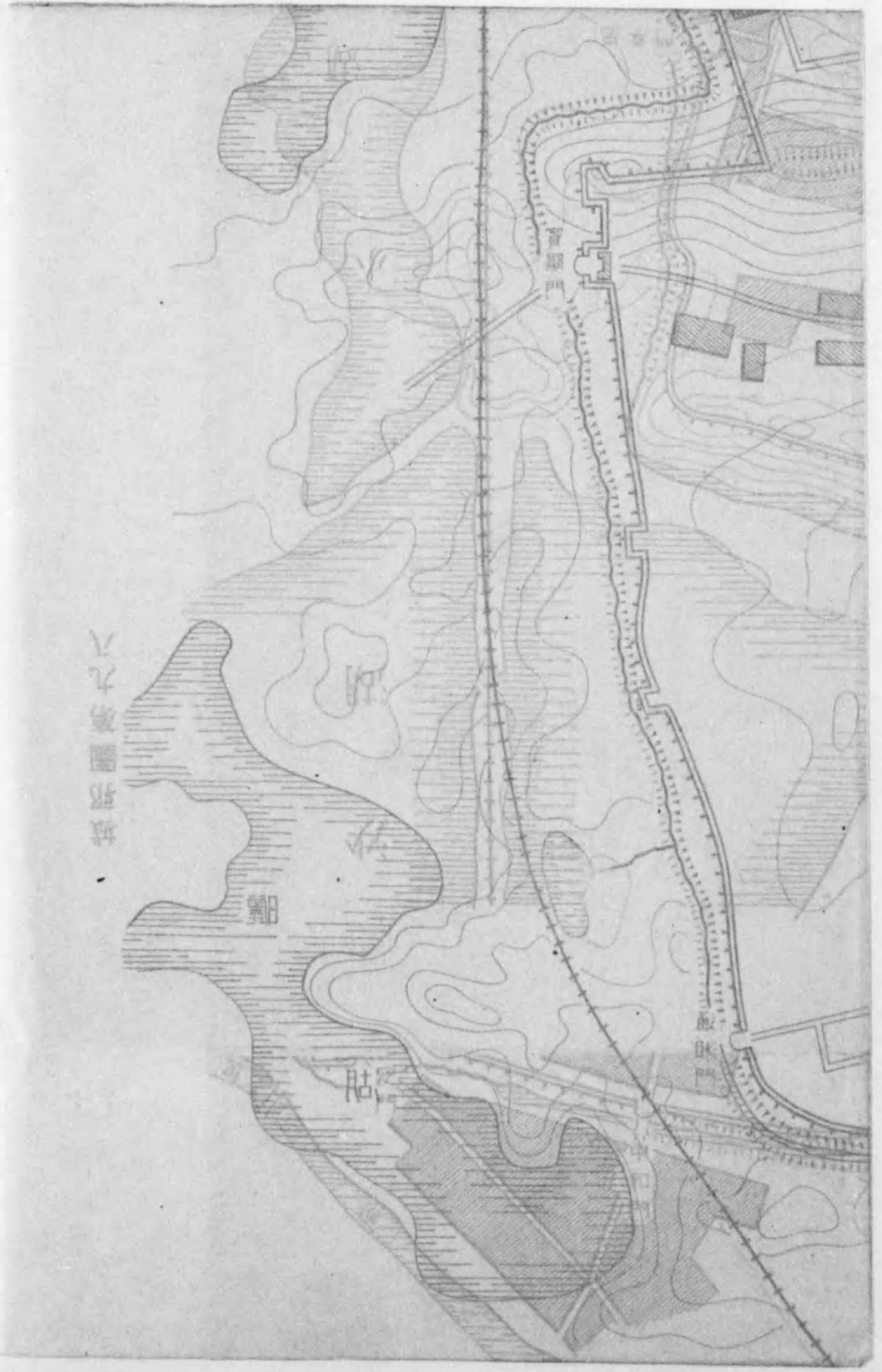
漢 東 隋 唐 五 宋 元 清 民 時

代 晉 代 國

漢陽沿革

變遷


沙羨縣ノ地域
 沌陽縣ヲ分置ス
 漢陽縣ヲ置キ次テ漢陽縣ニ改ム荆州沔陽郡ニ屬ス
 江南道鄂州ニ屬ス
 後周、縣ニ漢陽軍ヲ置ク
 荆湖北路漢陽軍治トナス
 軍ヲ改メテ府トシ湖廣省漢陽府及縣治タリ
 湖北省漢陽府及縣治タリ
 府ヲ廢シ縣トナス三年湖北省江漢道ニ屬セシカ六年道ヲ廢シ省政府ニ直屬ス人口四十萬ト云ハル



城鄂圖九第

城郭圖第九九

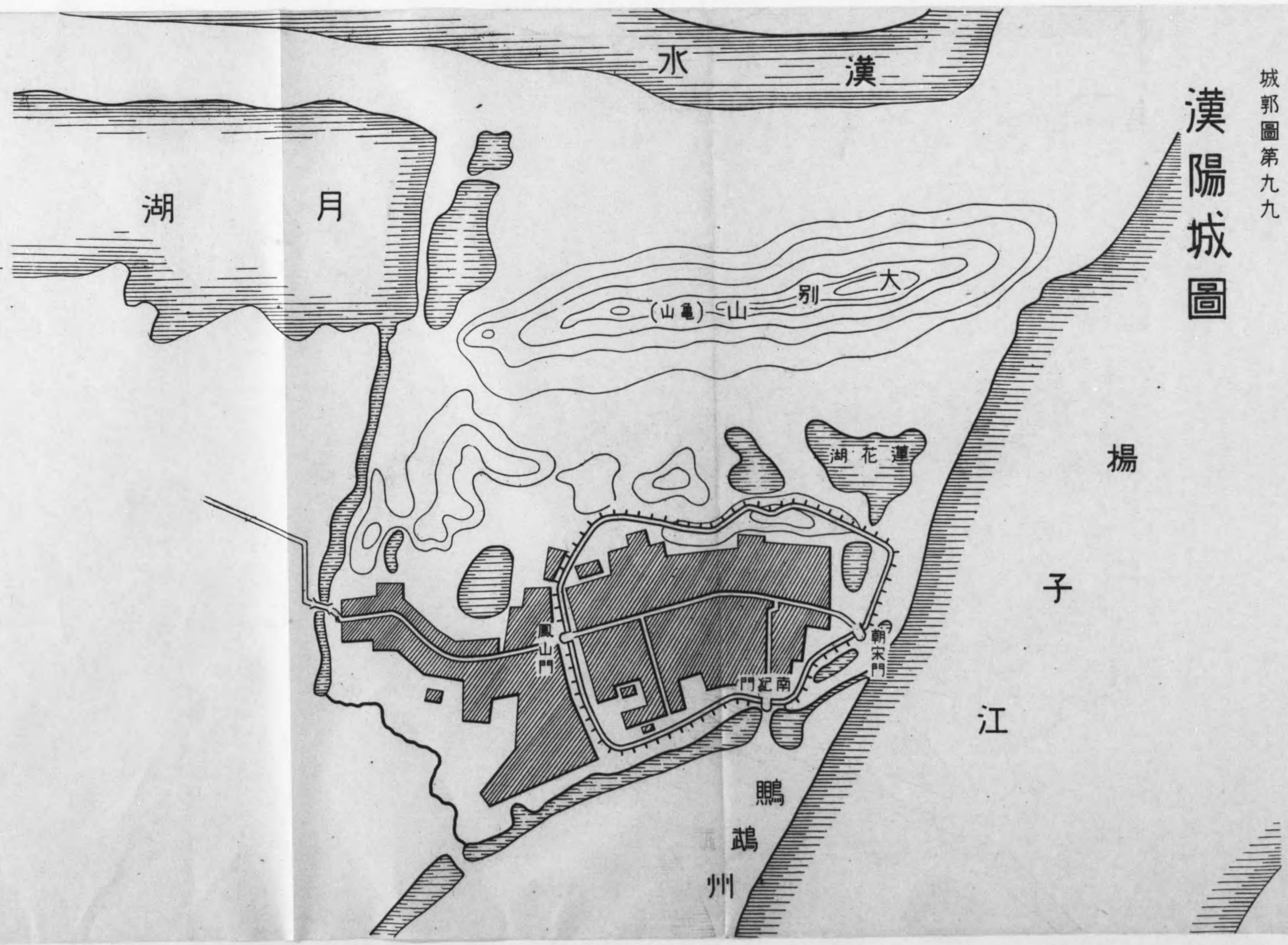
漢陽城圖



| | | | | | | |
|----|----|----|----|---|---|---|
| 漢陽 | 東漢 | 魏晉 | 正統 | 宋 | 元 | 明 |
| 漢陽 | 東漢 | 魏晉 | 正統 | 宋 | 元 | 明 |
| 漢陽 | 東漢 | 魏晉 | 正統 | 宋 | 元 | 明 |
| 漢陽 | 東漢 | 魏晉 | 正統 | 宋 | 元 | 明 |
| 漢陽 | 東漢 | 魏晉 | 正統 | 宋 | 元 | 明 |
| 漢陽 | 東漢 | 魏晉 | 正統 | 宋 | 元 | 明 |
| 漢陽 | 東漢 | 魏晉 | 正統 | 宋 | 元 | 明 |
| 漢陽 | 東漢 | 魏晉 | 正統 | 宋 | 元 | 明 |
| 漢陽 | 東漢 | 魏晉 | 正統 | 宋 | 元 | 明 |
| 漢陽 | 東漢 | 魏晉 | 正統 | 宋 | 元 | 明 |
| 漢陽 | 東漢 | 魏晉 | 正統 | 宋 | 元 | 明 |
| 漢陽 | 東漢 | 魏晉 | 正統 | 宋 | 元 | 明 |

二二二

漢陽城圖



應城沿革

應城沿革

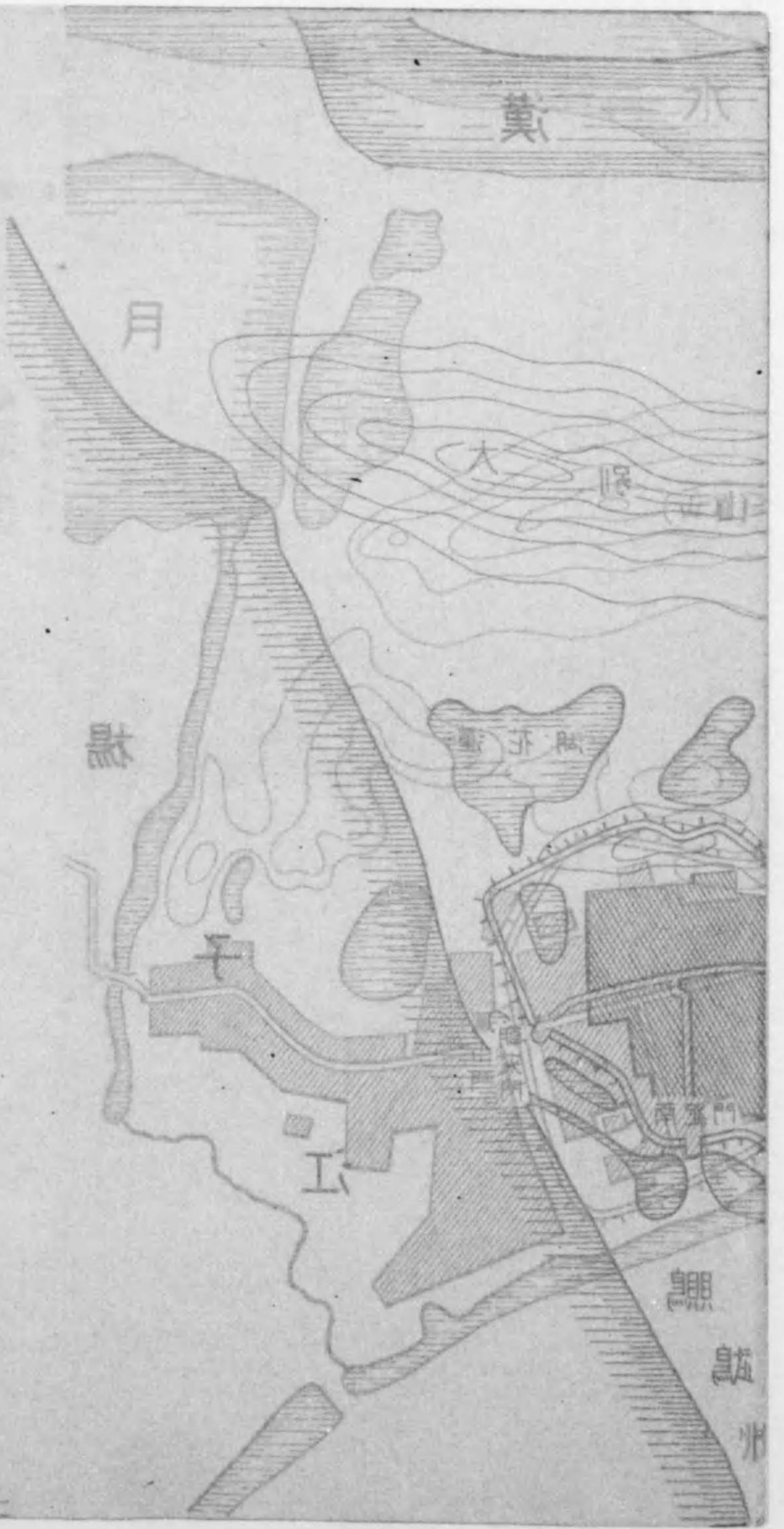
應城沿革

應城沿革

應城沿革

應城沿革

應城沿革



時代

變遷

應城沿革

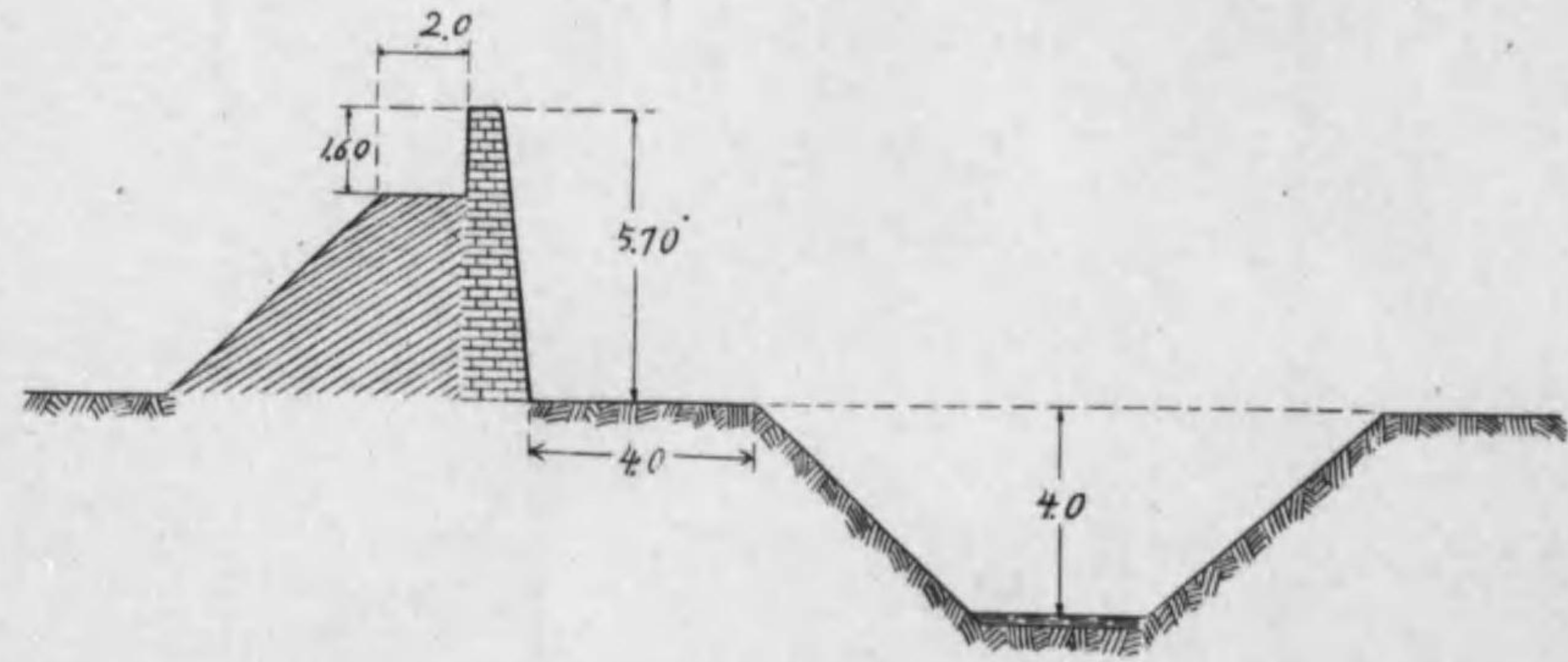
漢 南北朝 隋 唐 五代 宋 明 清 民國

禹貢ノ荊州ノ地
安陸縣ヲ置ク
宋初メテ應城縣ヲ置キ安陸郡ニ屬ス、西魏城陽郡ヲ兼置ス
初メ郡ヲ廢ス次テ應陽縣ト改メ安陸郡ニ屬セシム
初メ應城ト稱シ安州ノ管下ニ置ク
梁復タ應陽ト改ム
再ヒ應城ト稱シ德安府下ニ置ク
初メ雲夢縣ニ編入セシカ又舊ニ復ス嘉靖年間城ヲ磚ニテ築造ス
順治年間城壁ヲ改修ス
省ニ直屬スル縣ニ改メテ今日ニ及フ

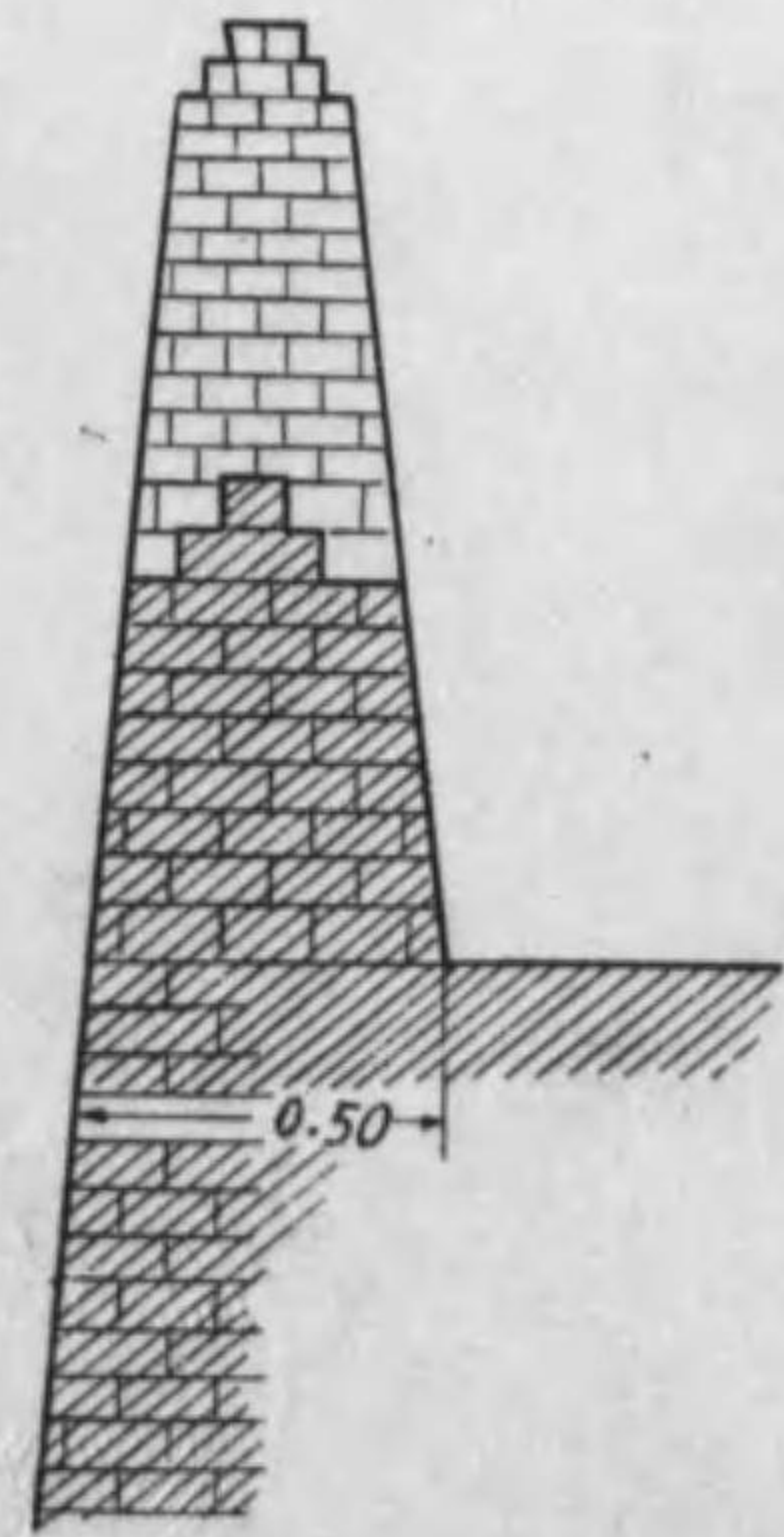
應城ハ漢口西北約八〇軒ニ在リ

應城城壁断面圖

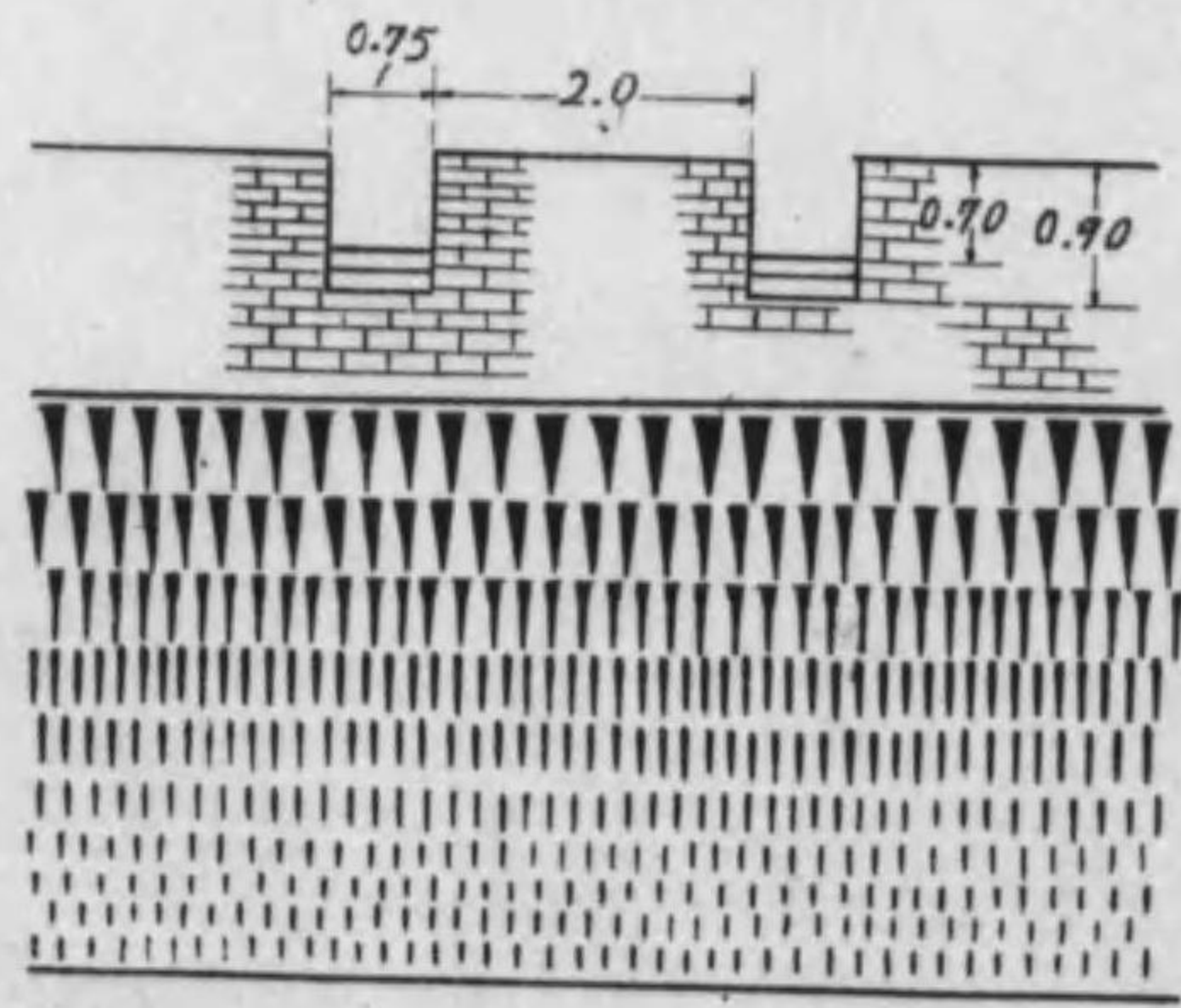
$\frac{1}{100}$



女牆断面圖



女牆後面圖



城郭圖第一〇〇其二

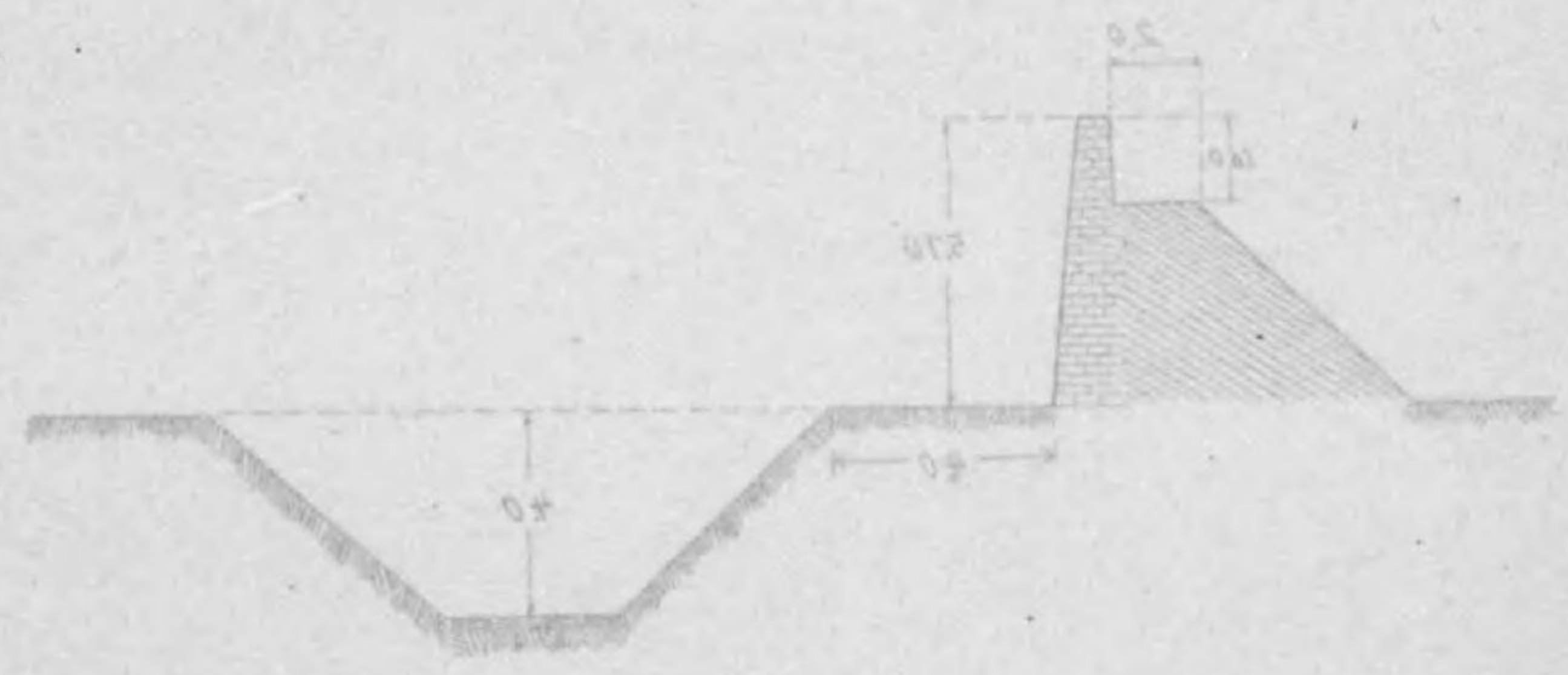
應城圖

城郭圖第一〇〇其一



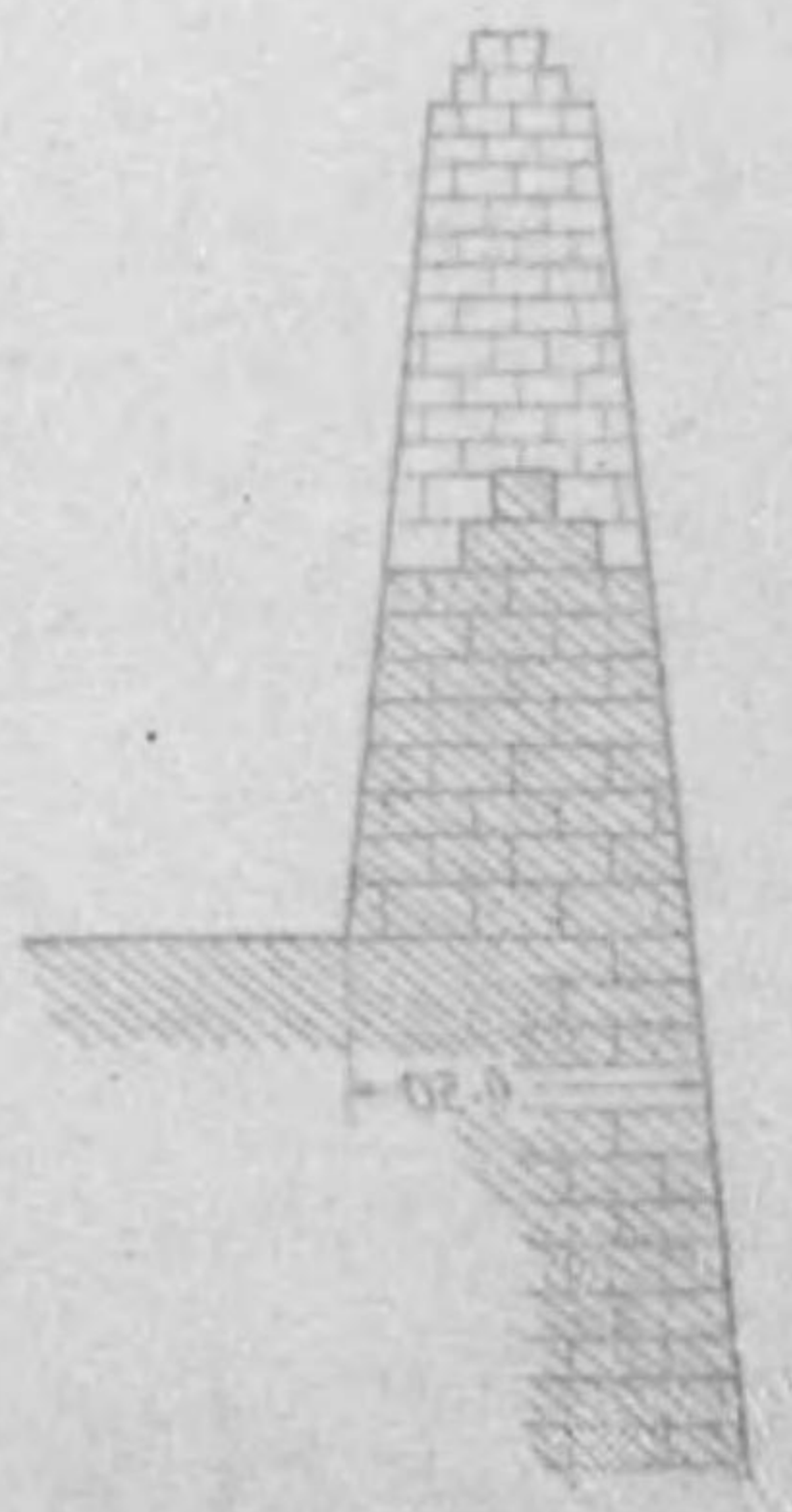
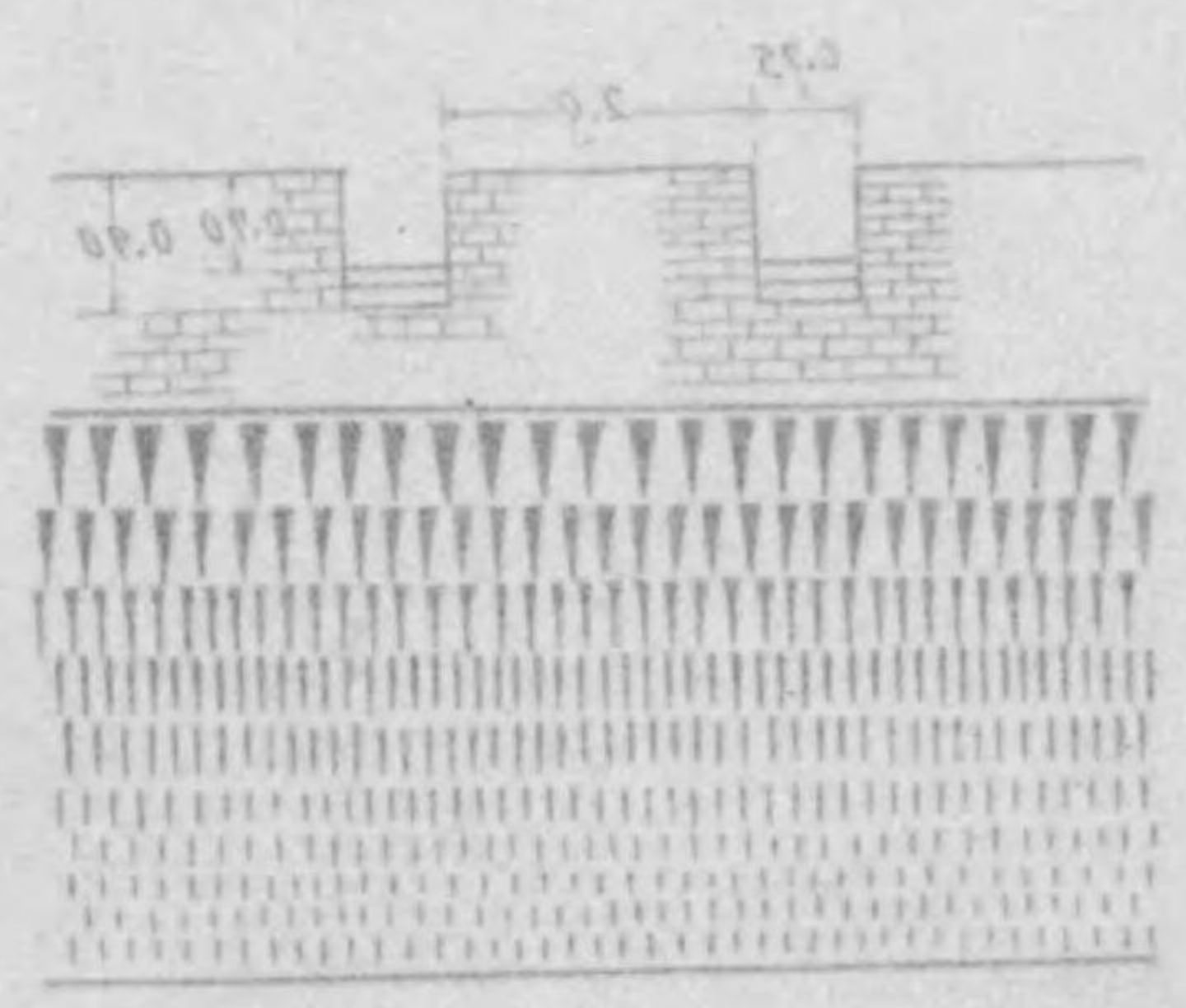
圖面礎望礎礎圖

1/100



圖面礎望礎礎圖

圖面礎望礎礎圖



經濟圖案一〇〇其二

安陸(鐘祥)沿革

變遷

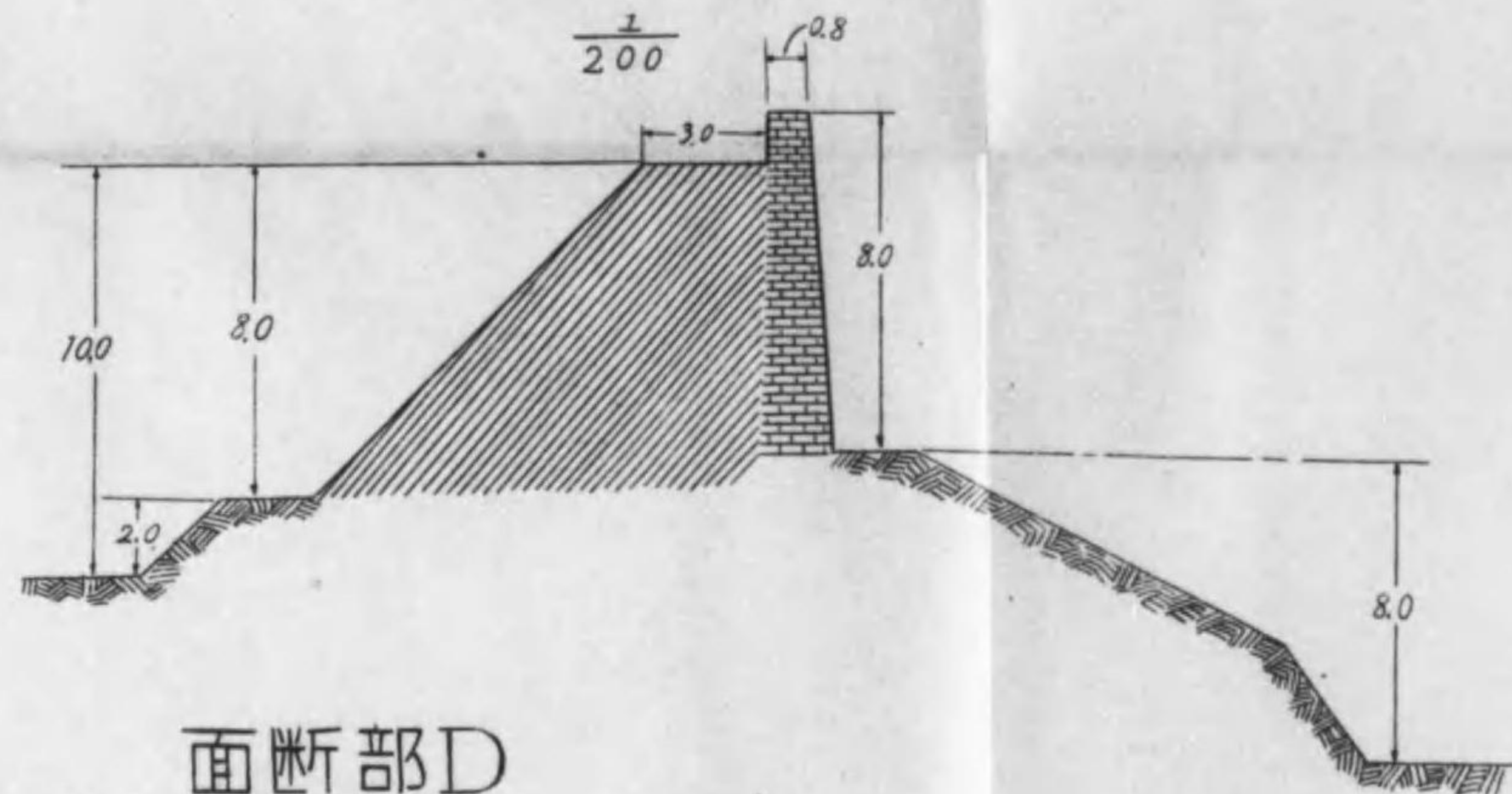
漢代 安陸縣ヲ置キシカ今ニ至ル迄改變ヲ加ヘス漢代之ヲ治トシテ江夏郡ヲ設ク
南北朝 宋安陸郡ト改稱ス梁、南司州ヲ分置セシモ間モナク罷ム西魏安州ヲ置ク北周改メテ郢州ト稱シ陳ハ復タ南
隋 司州ヲ置キシモ之ヲ廢ス
唐 安陸郡ヲ廢シ安州領縣ヲ以テシ次テ改メテ安陸郡ト云フ
五代 安州ト稱ス
宋 初メ安州安陸郡ト稱セシモ宣和元年府ニ陞ス
民國 安陸縣ヲ罷メ今ハ省ニ直屬ス

安陸ハ應城ノ西北約一〇〇軒ニシテ漢水ノ近クニ在リ

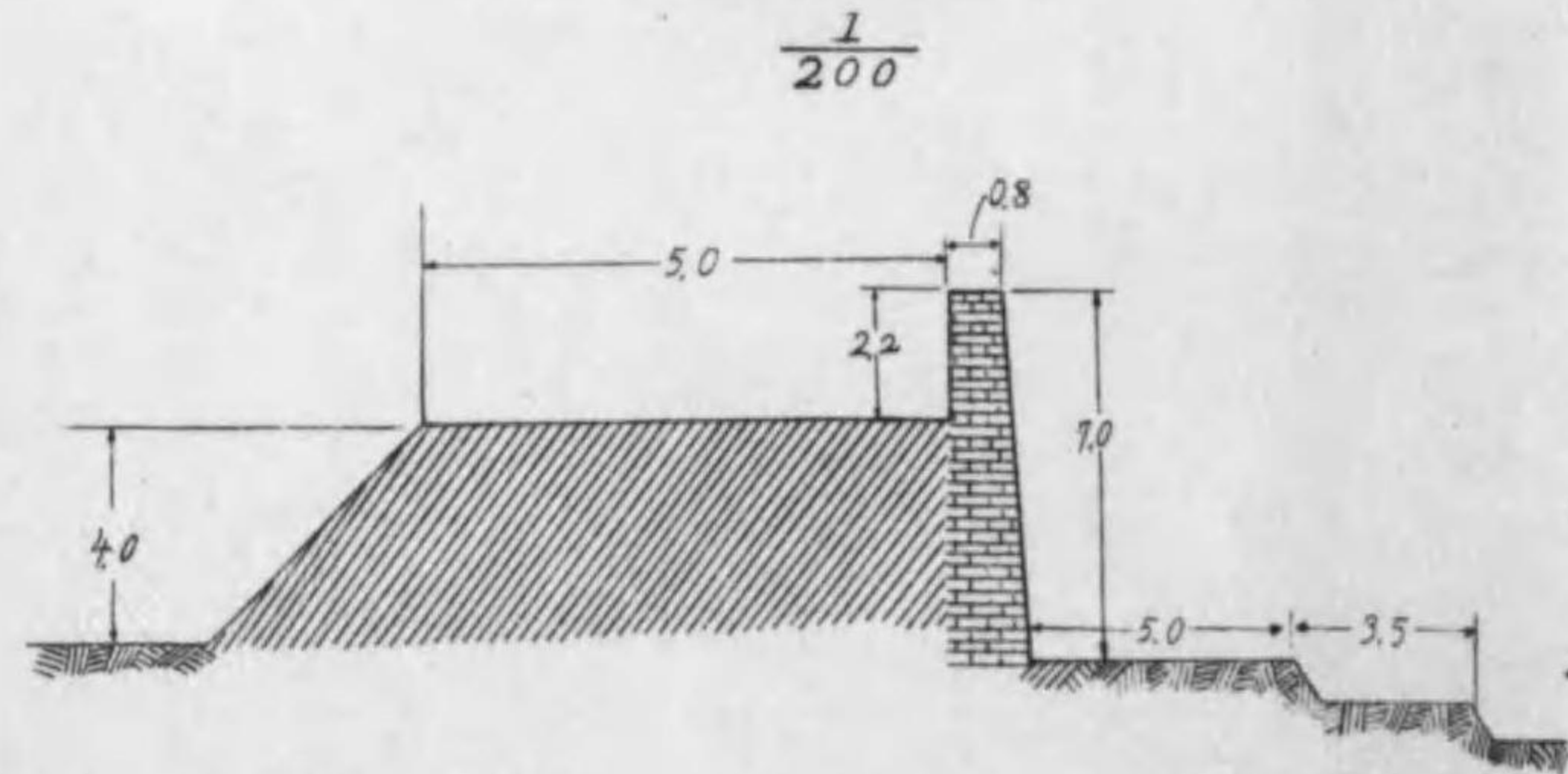
安陸(鐘祥)城圖

城郭圖第一〇一其一

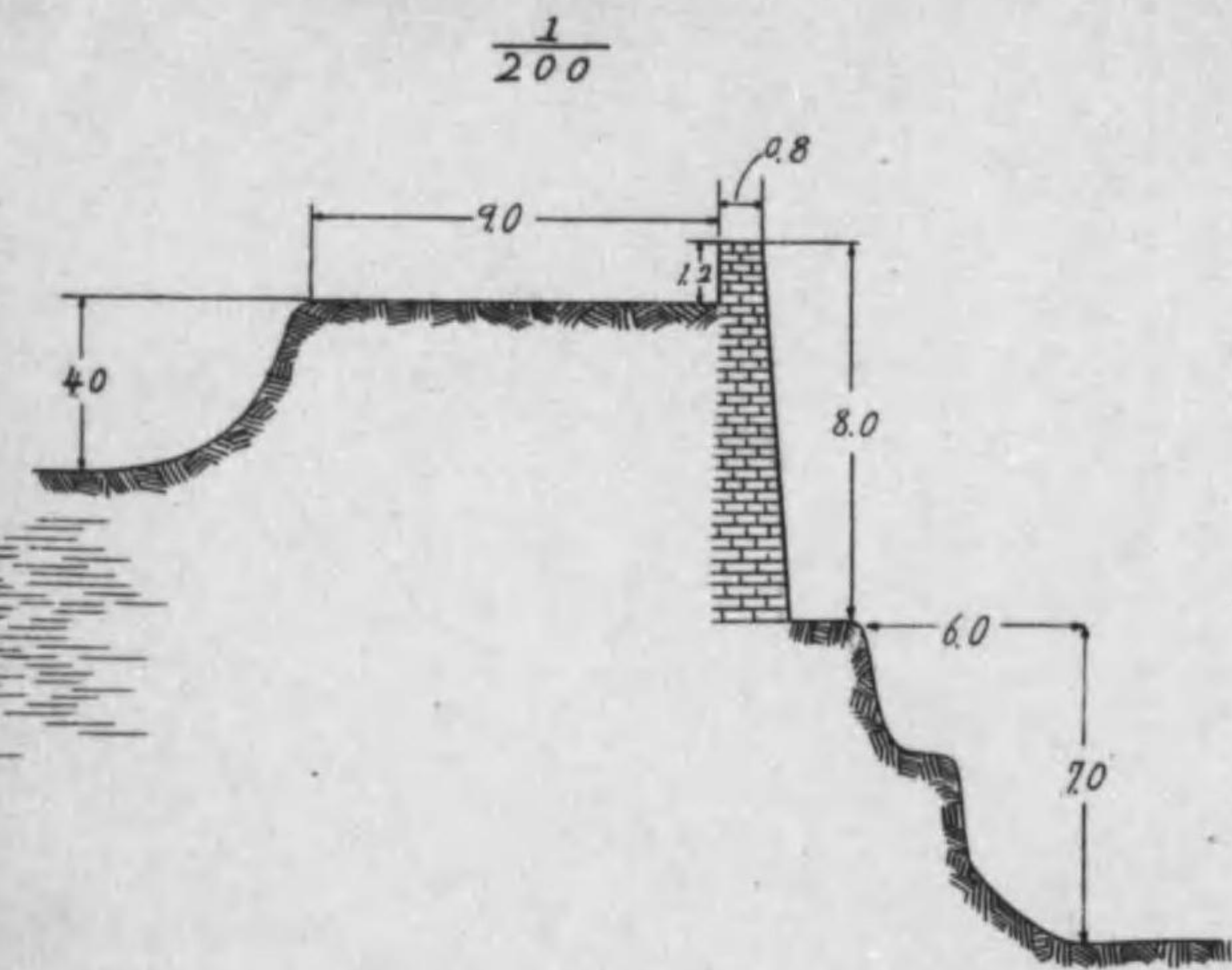
面断部C



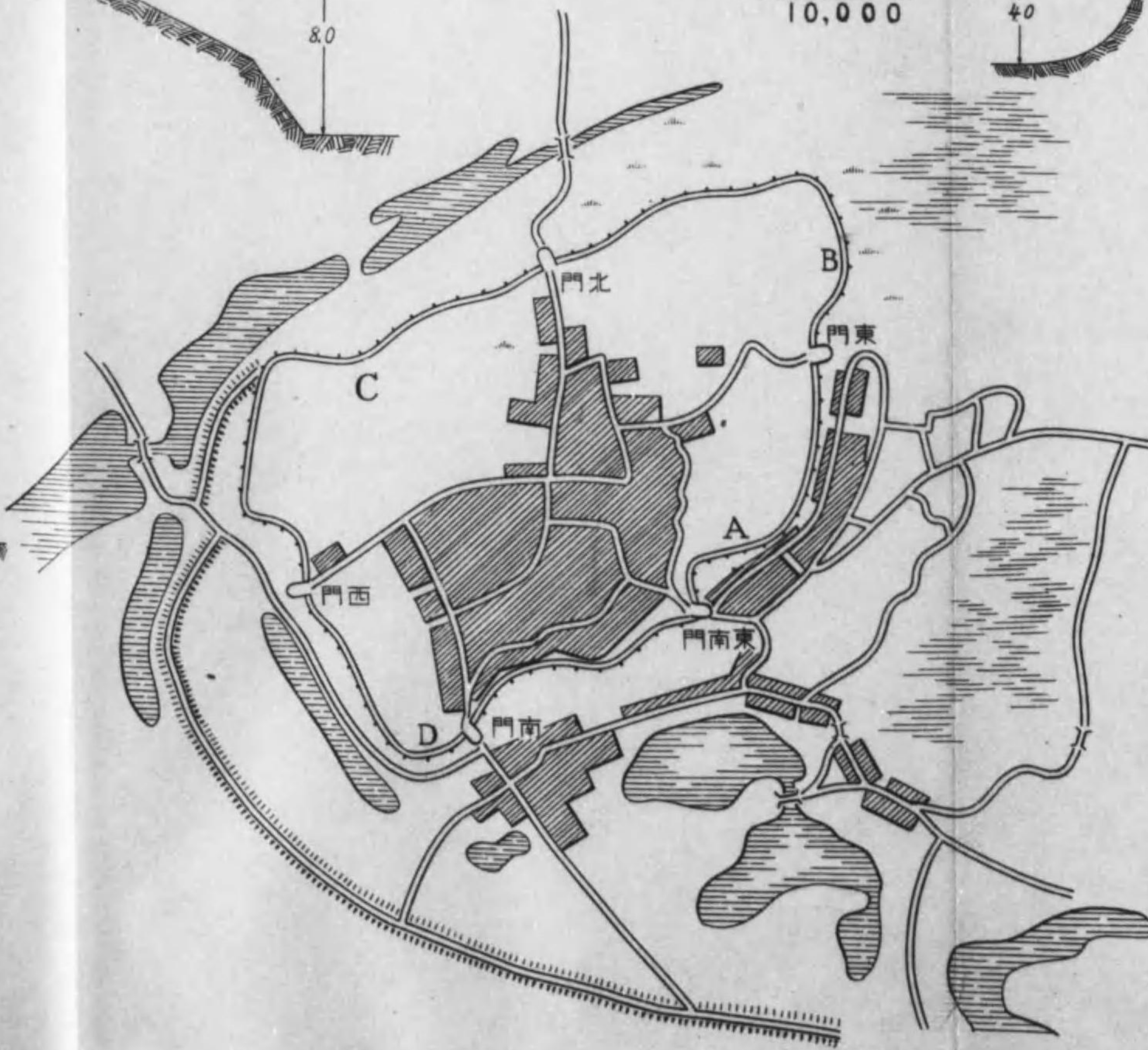
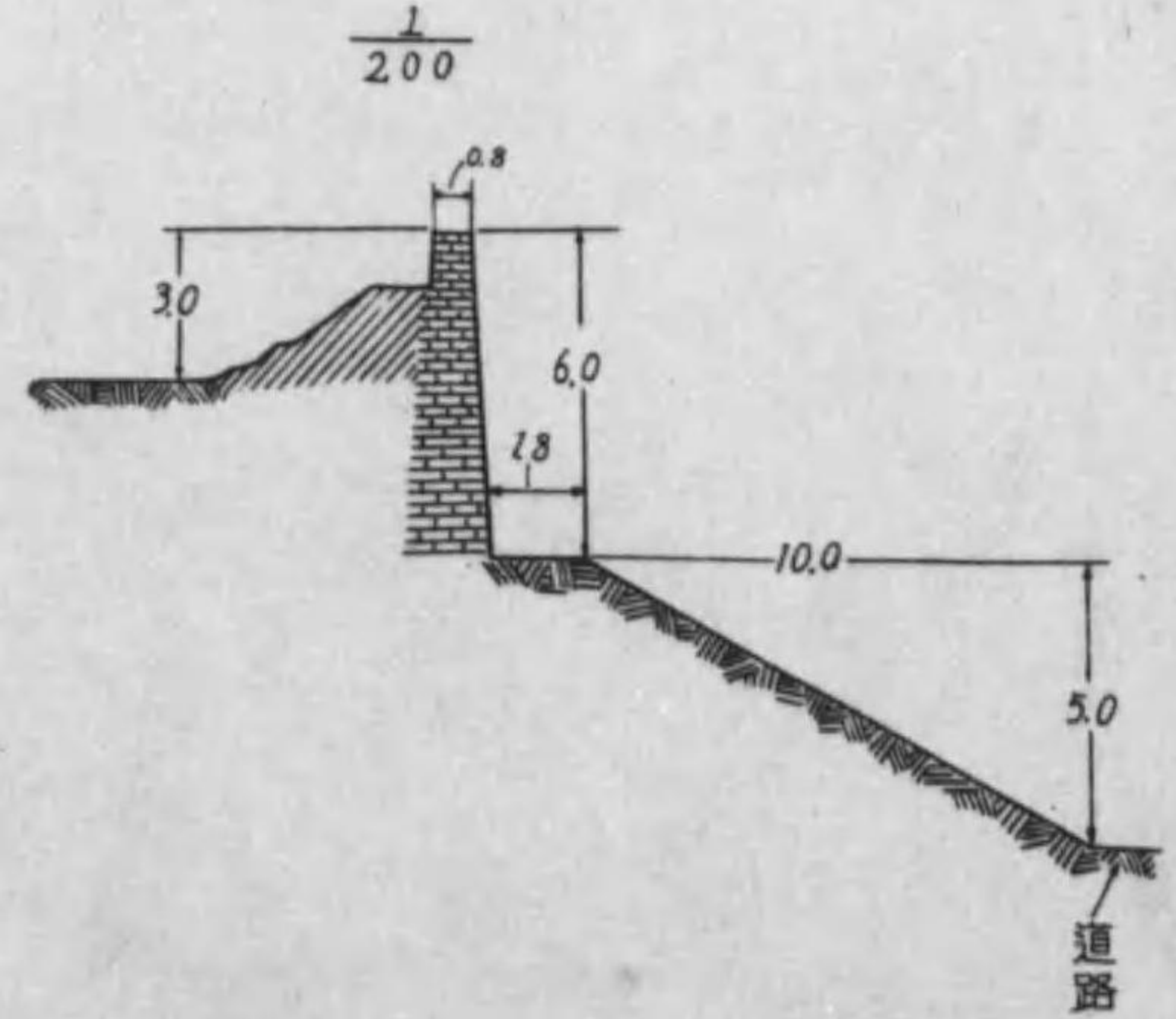
面断部D



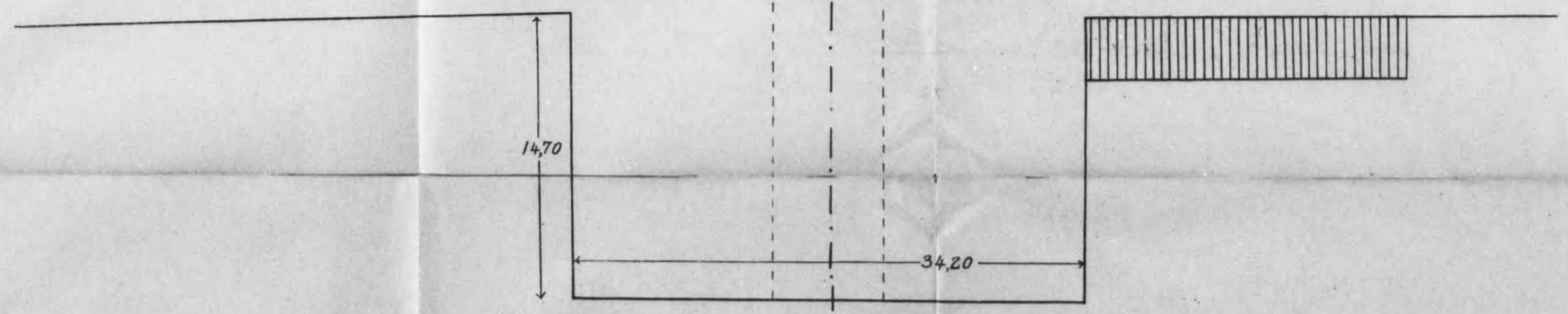
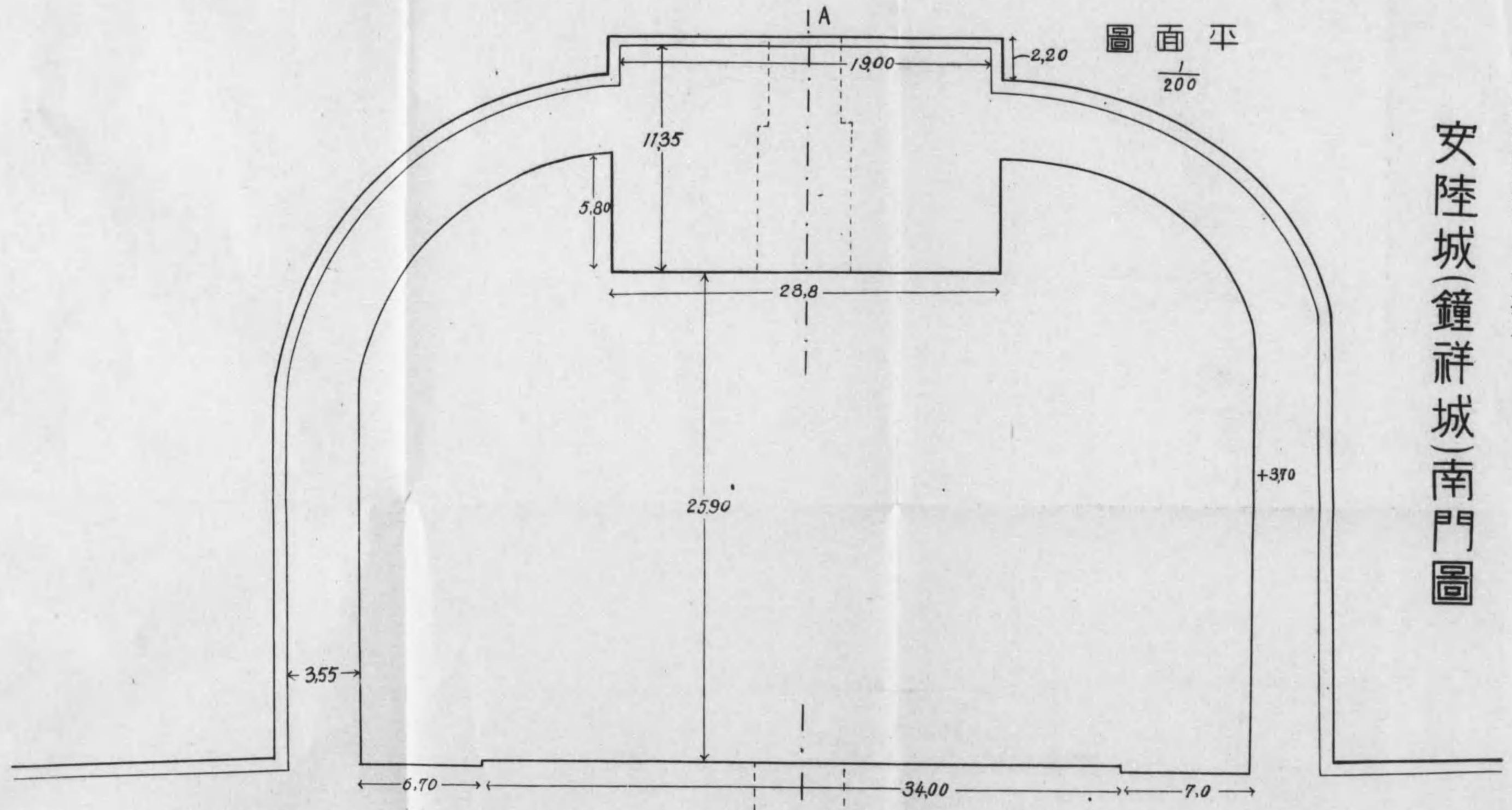
面断, 部B

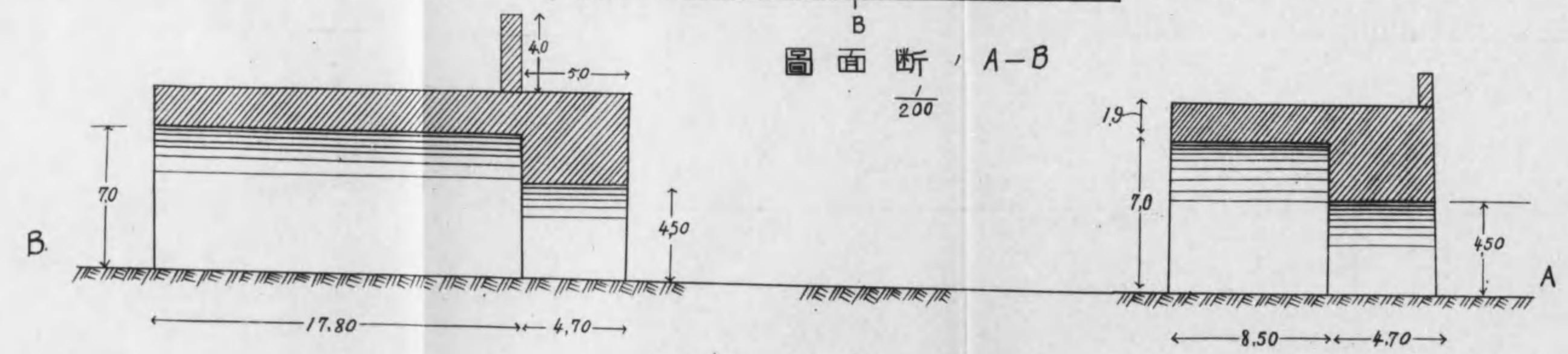
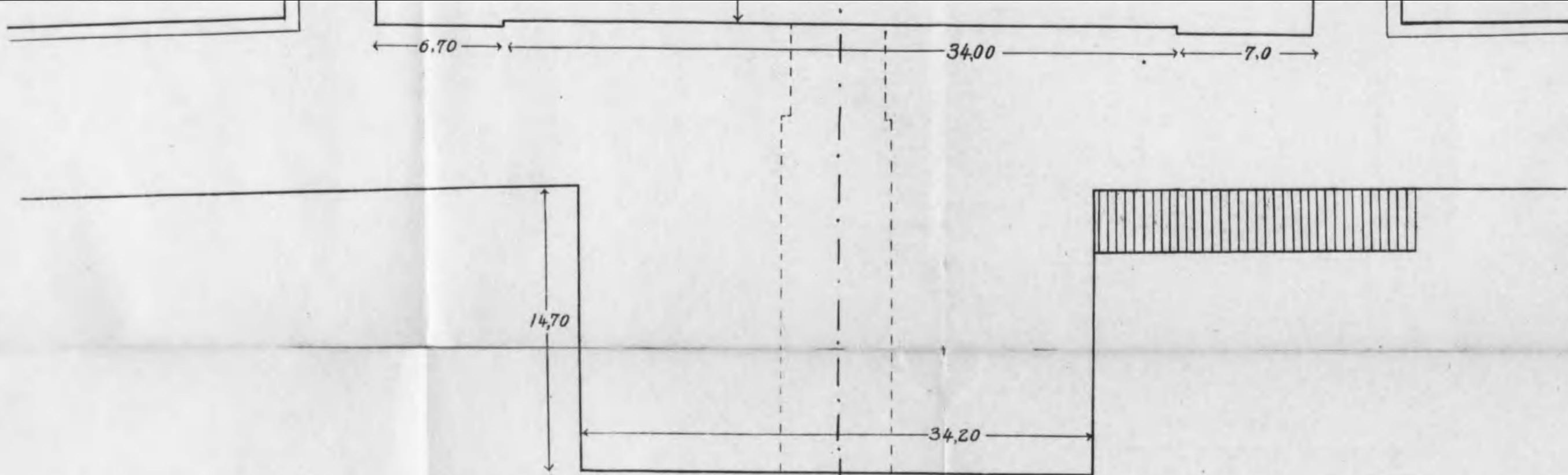


面断, 部A

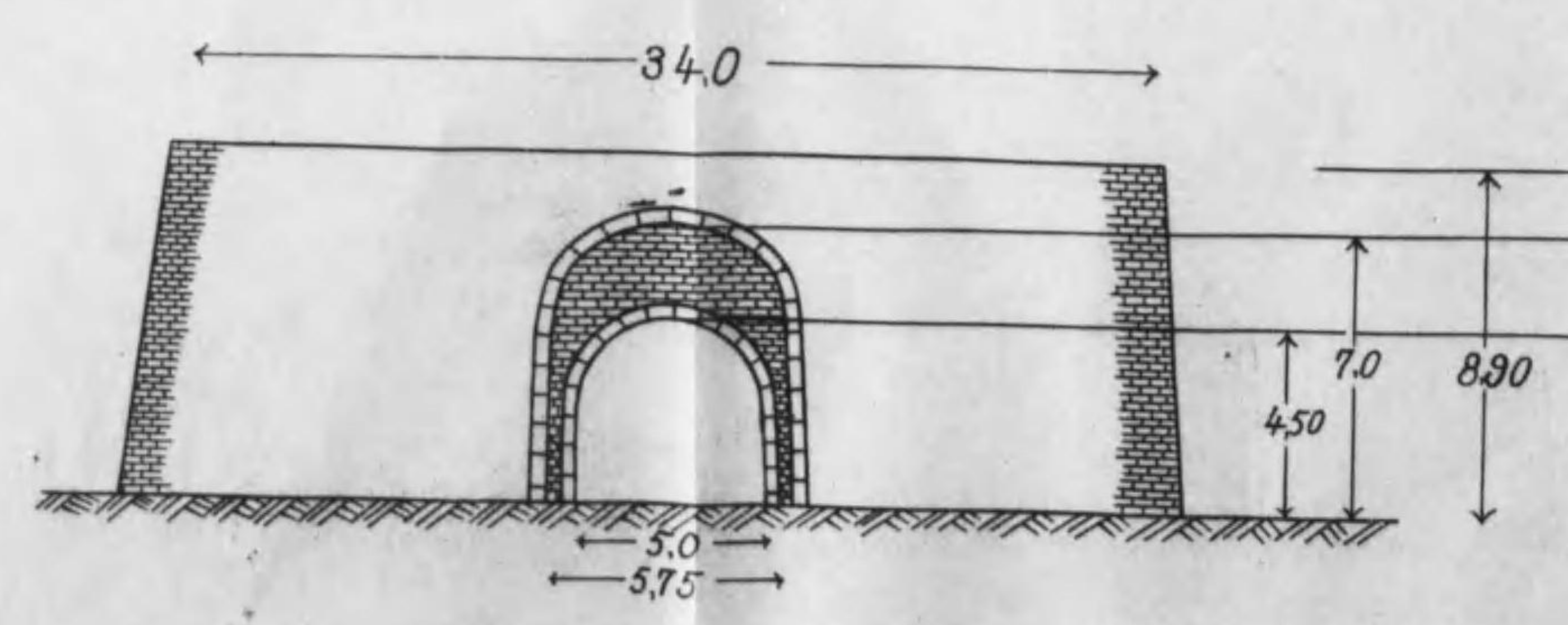


安陸城(鐘祥城)南門圖

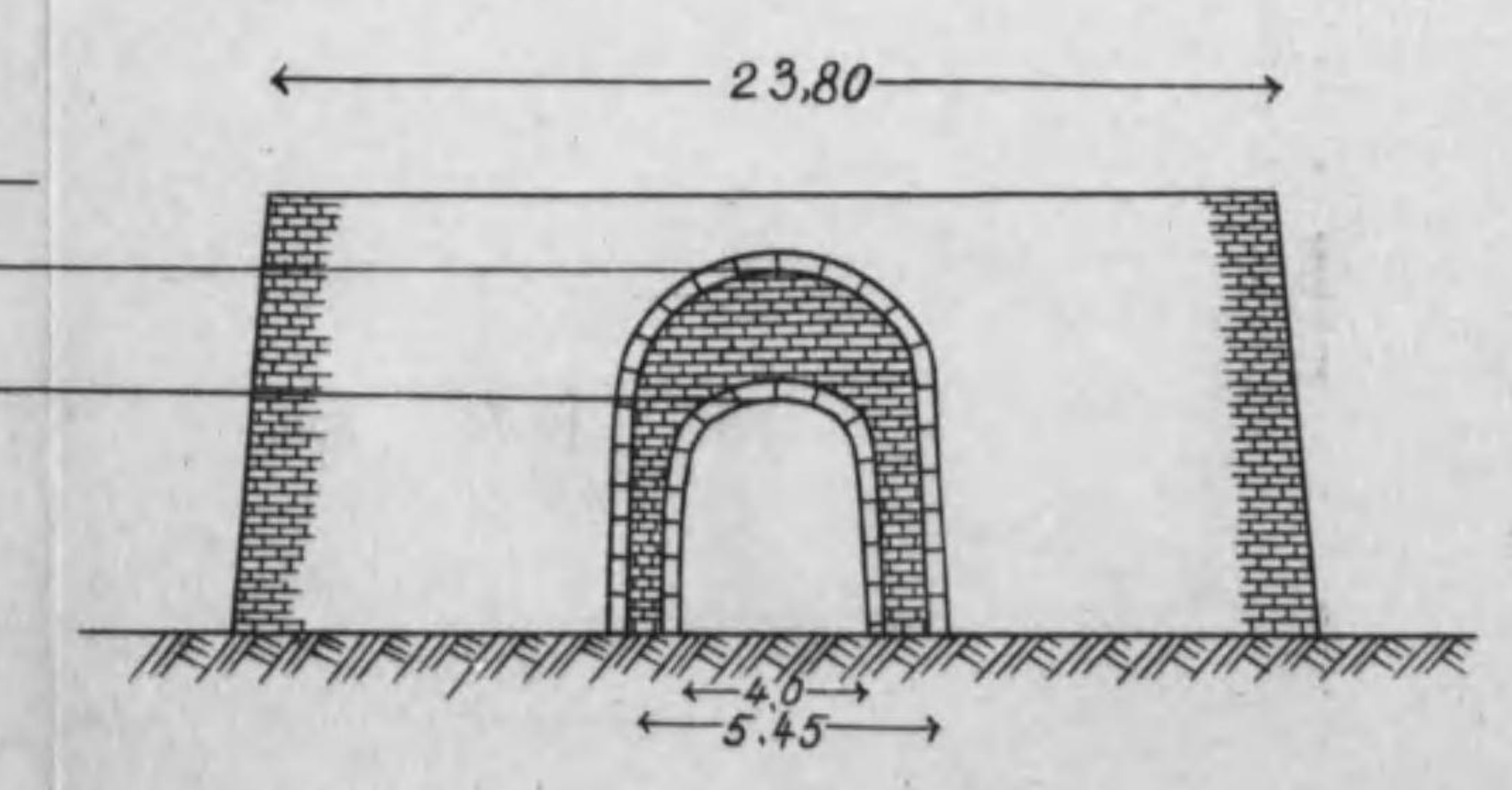




圖面高ノ部 B
 $\frac{1}{200}$



ノモルタ見リヨ側對反部 A
 $\frac{1}{200}$



襄陽沿革

時代

秦 前 後 三 西 東 南 隋 唐 宋 元 明 清 民

北

漢 漢 國 晉 晉 朝

變遷

禹貢荆豫二州ノ地域

南郡北境ノ地

襄陽縣ヲ置ク

襄陽郡ヲ分置シ荆州ニ屬セシム

魏ニ屬ス

初メ荆州ノ治トナル

雍州ヲ僑置ス

宋モ雍州襄陽郡ヲ置ク西魏改メテ襄州ト云フ

初メ郡ヲ廢シ襄州ヲ殘ス次テ州ヲ改メテ襄陽郡トナス

襄州ト云ヒ山南道行臺ヲ置ク次テ之ヲ廢メテ都督府ヲ置キシモ間モナク之ヲ廢止シ後山南東道節度ノ治ト

ナリ又改メテ襄陽郡トナシ、次テ襄州ニ復ス

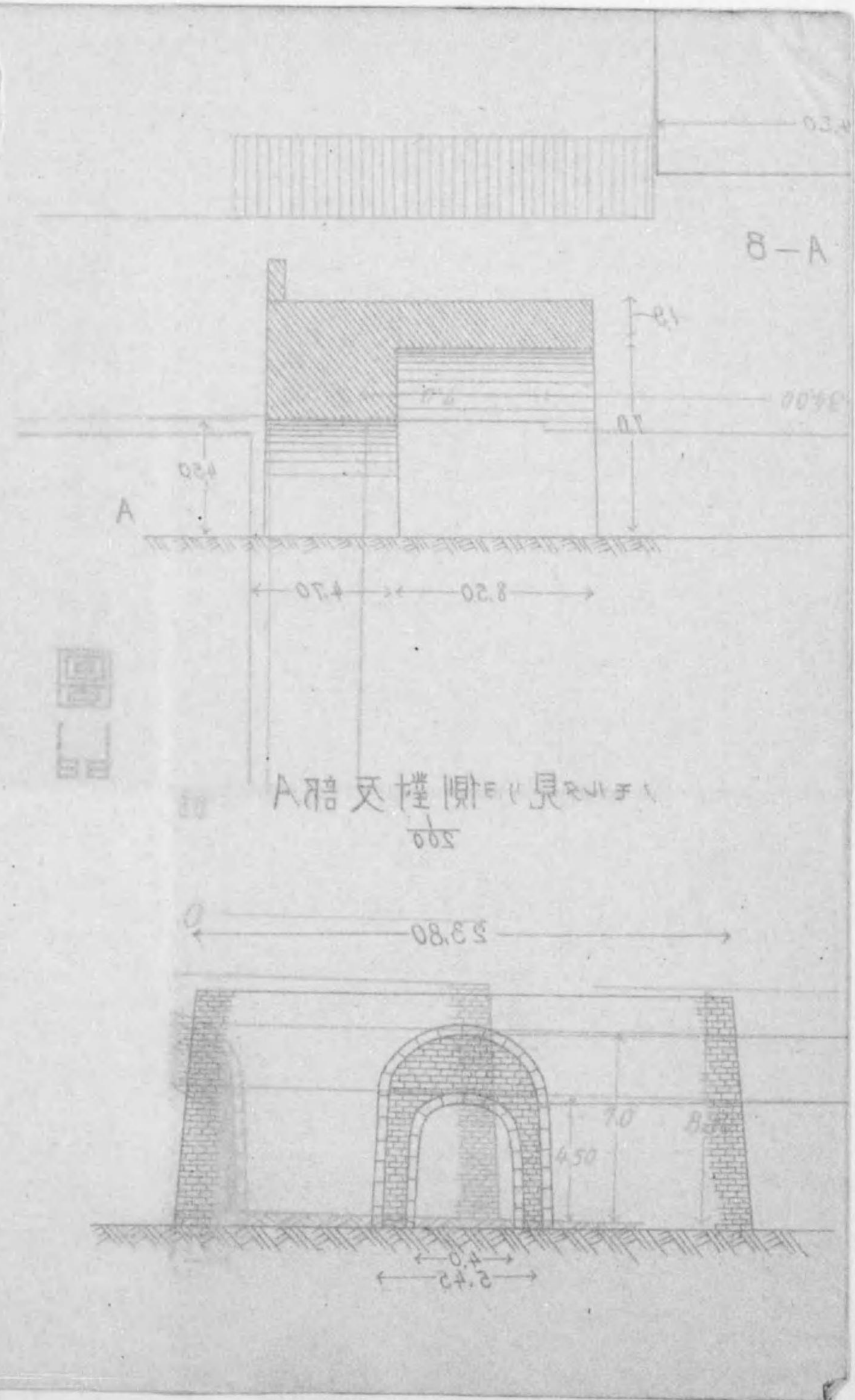
襄陽郡山南東道節度ト云ヒ京西南路ニ屬ス次テ之ヲ陞シテ襄陽府トナス

降シテ散府トナシ次テ總督府トセシカ廳ヲ襄陽路トナリ河南江北行省ニ屬ス

襄陽府ト云ヒ湖北省ニ隸ス

康熙三年湖北省ニ隸ス

府ヲ廢シ府城ニ存セシ襄陽縣ヲ廢メ更ラニ襄陽道ノ治城トナセシカ廢道後縣政府ノ所在地トナル




襄陽ハ淡水ノ南岸ニ在リヲ信陽ノ西方約一九〇軒ニ在リ襄陽ノ西方八軒ニ陸中山アリ諸葛孔明ノ草廬ノ在リト所ト云フ

二六四

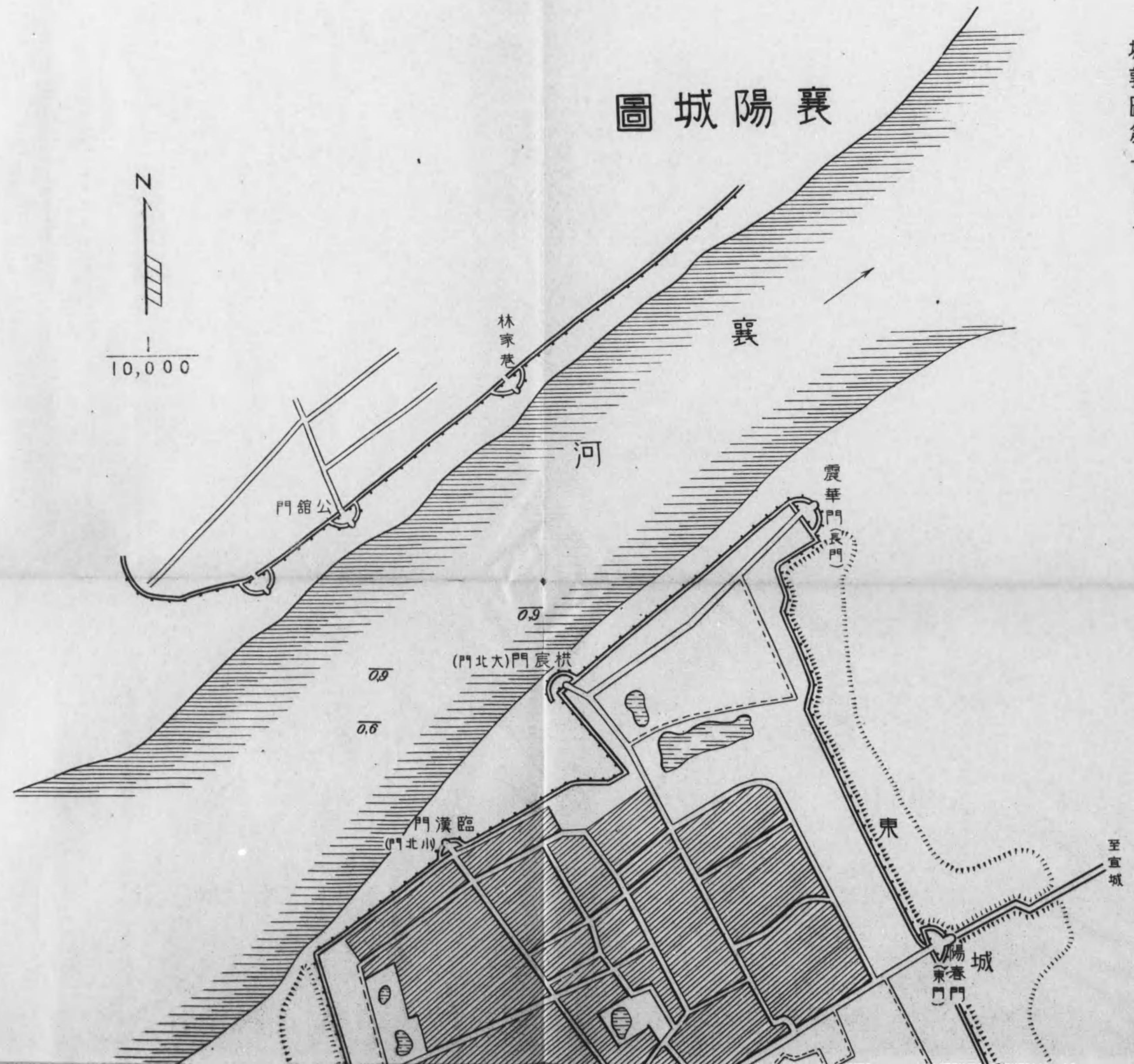
| | | | | | | | | | |
|---|---|---|---|---|---|---|---|---|---|
| 東 | 東 | 東 | 東 | 東 | 東 | 東 | 東 | 東 | 東 |
| 東 | 東 | 東 | 東 | 東 | 東 | 東 | 東 | 東 | 東 |
| 東 | 東 | 東 | 東 | 東 | 東 | 東 | 東 | 東 | 東 |
| 東 | 東 | 東 | 東 | 東 | 東 | 東 | 東 | 東 | 東 |

襄陽ノ東
 襄陽ノ南
 襄陽ノ西
 襄陽ノ北

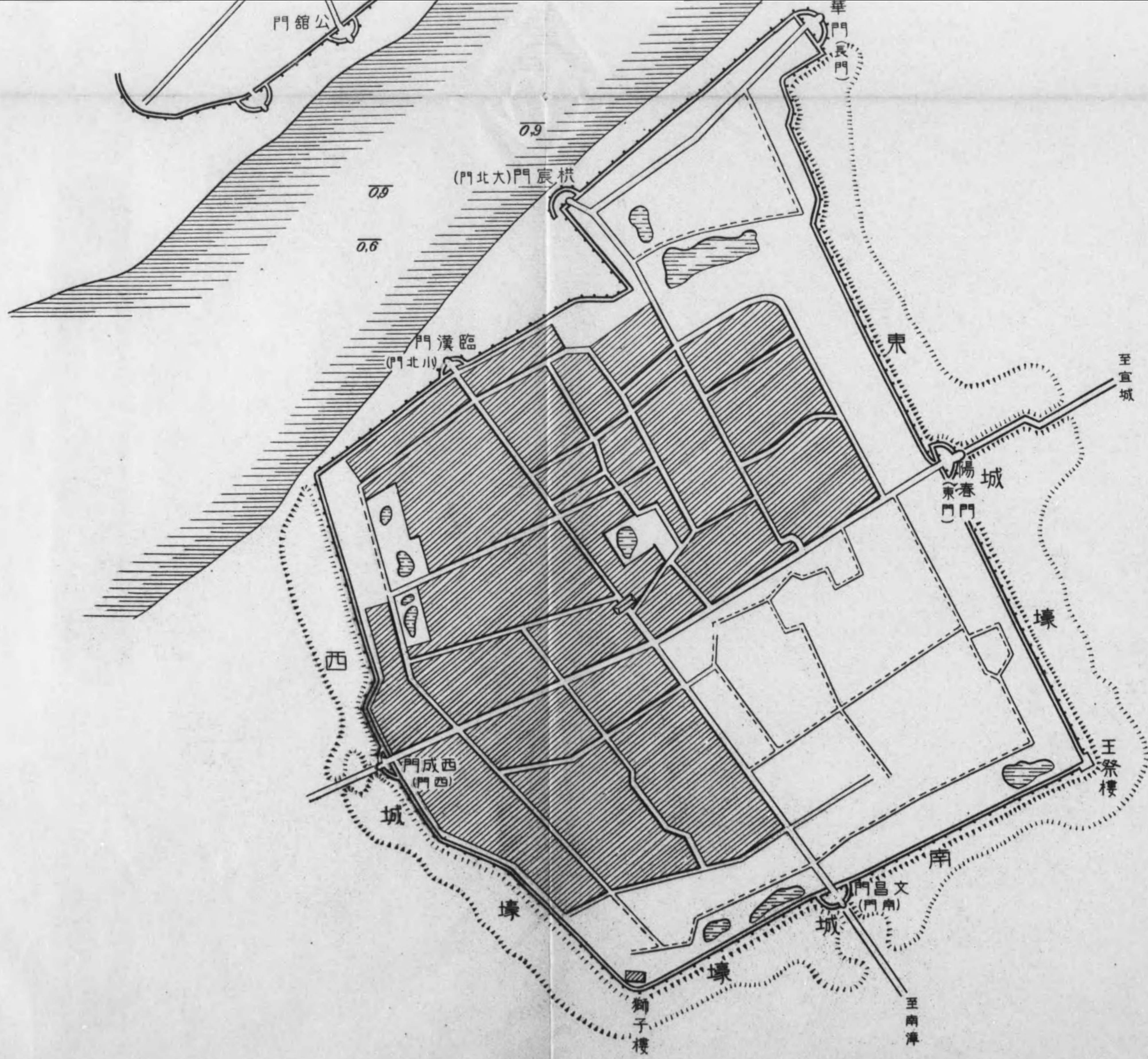


襄陽城圖

襄陽城圖



至宣城
東門
陽春門
東河
震華門
長門
漢臨門
公館門
漢河
林家巷



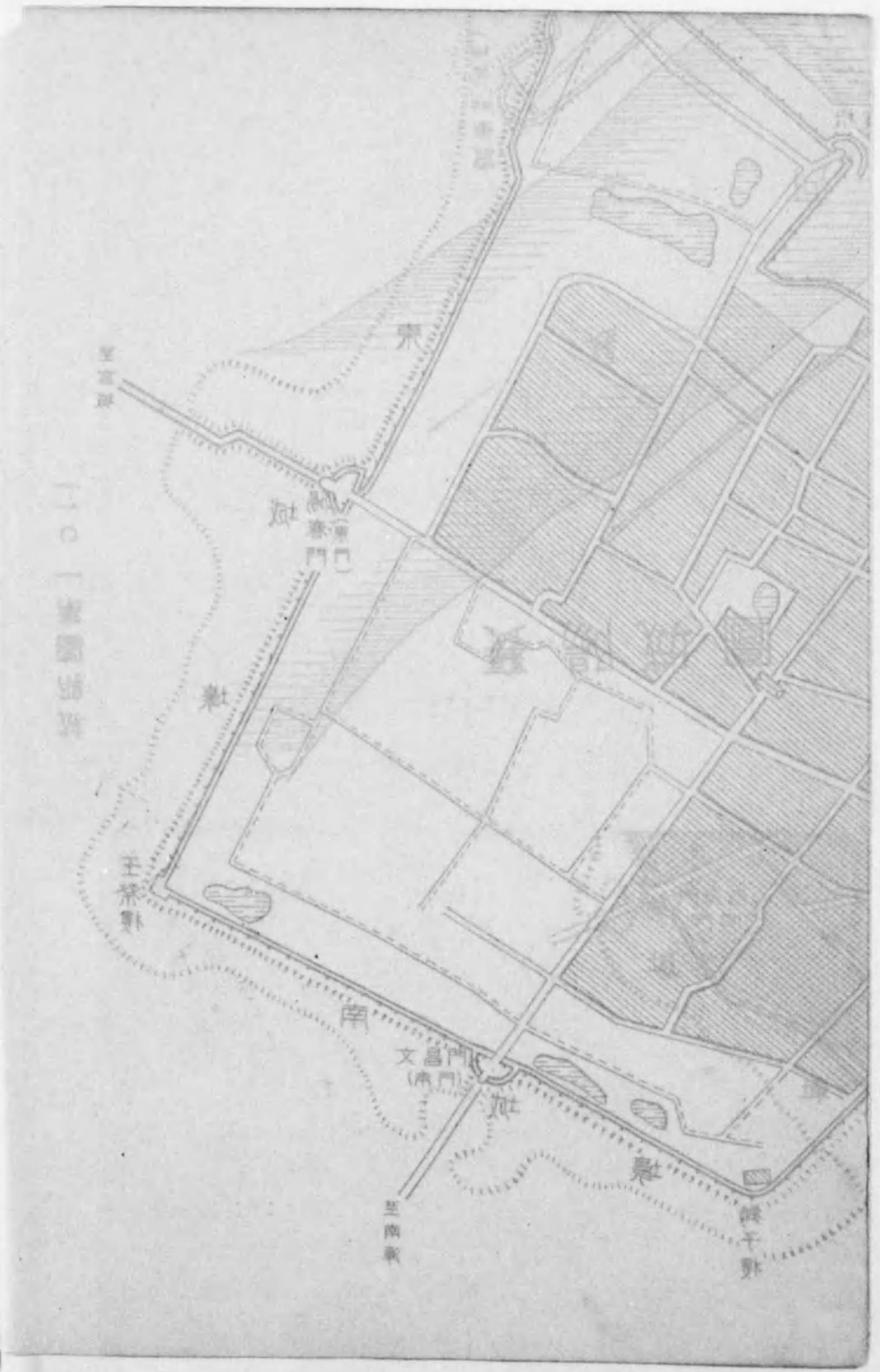
城之南門曰文昌門
 城之東門曰春陽門
 城之西門曰西成門
 城之北門曰拱宸門
 城之北門曰臨漢門
 城之北門曰公館門
 城之南門曰獅子樓
 城之南門曰王祭樓
 城之南門曰南漳
 城之東門曰宣城

| | | | | | | | | | | | | | | |
|---|---|---|---|---|---|---|---|---|---|---|---|---|---|---|
| 民 | 清 | 明 | 元 | 南 | 北 | 唐 | 隋 | 南 | 晉 | 三 | 後 | 前 | 秦 | 時 |
| 國 | | | | 宋 | 宋 | | | 北 | 朝 | 國 | 漢 | 漢 | | 代 |

長沙沿革

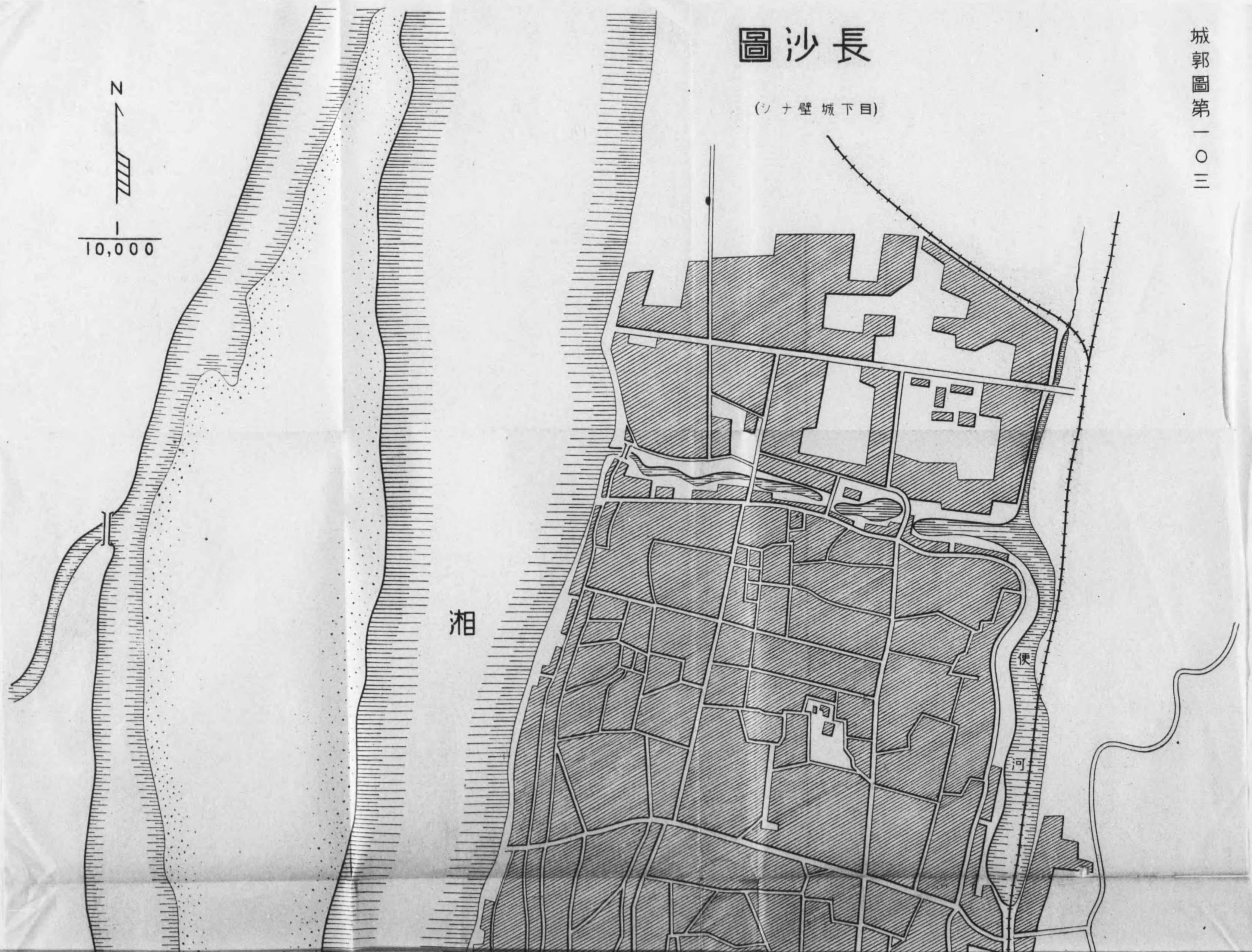
變遷

長沙郡ヲ置ク
 臨湘縣ヲ置キ長沙國ニ屬セシム
 長沙郡ト改ム
 蜀ニ屬シ後吳ニ屬ス
 湘州ヲ置イテ臨湘縣ニ治シ長沙郡以下九郡ヲ管セシム
 梁、陳、間ニ永ク爭奪ノ的トナリシカ陳遂ニ之ヲ取リ江南ヲ平定ス
 縣ヲ廢シテ州ニ代ヘテ潭州トナシ潭州縣ヲ長沙縣ト改メテ州治トナス、次テ長沙郡ニ復ス
 又潭州トナス
 北宋末朱子嶽書院ヲ再興シテ講學ス
 南宋末蒙古ノ將兀良台交廣ヨリ北上シ潭州ヲ圍ミテ宋室ヲ愕然タラシム文天祥勤王ノ軍ヲ揚ケテ此ヲ本據トシ鄂州ヲ復セントシテ志ヲ得ス
 潭州路ヲ置キ至元十三年行省ヲ鄂州ヨリ此ニ移シ十八年舊ニ復セシカ後湖南宣慰司ヲ置キ後天臨路ニ改ム
 初メ潭州府トナシ、次テ長沙府ト改ム
 湖南省ノ首府トナシ府城ノ長沙、善化兩縣外九縣ヲ管シ湖南巡撫ノ駐在地トナス
 府ヲ廢シテ長沙縣署ヲ置ク



長沙圖

(目下城壁十シ)



N
10,000

湘

便河

前巻
外巻
其の巻
其の巻
其の巻

其の巻


江



92
63

本控

| | | | | | | |
|----|----------|---|----|---|---|---|
| 郵部 | 1 | 號 | 63 | 年 | 月 | 日 |
| 郵部 | 鄭城部，概要 | | | | | |
| 郵部 | 石田平造函 | | | | | |
| 郵部 | 昭和七年四月拾日 | | | | | |



921
63

終

