記号	借地権割合	記号	借地権割合
A	90%	E	50%
B	80%	F	40%
C	70%	G	30%
D	60%	H	20%

繁華街・高度商業地区
道路を中心として全地域
道路沿い

普通商業地区
併用住宅地区
全地域
北側道路沿い
南側全地域

中小工場地区
北側全地域
南側道路沿い
南側全地域

大工場地区
北側全地域
南側道路沿い
北側全地域

普通住宅地区
家内工業地区
無印は全地域

47102

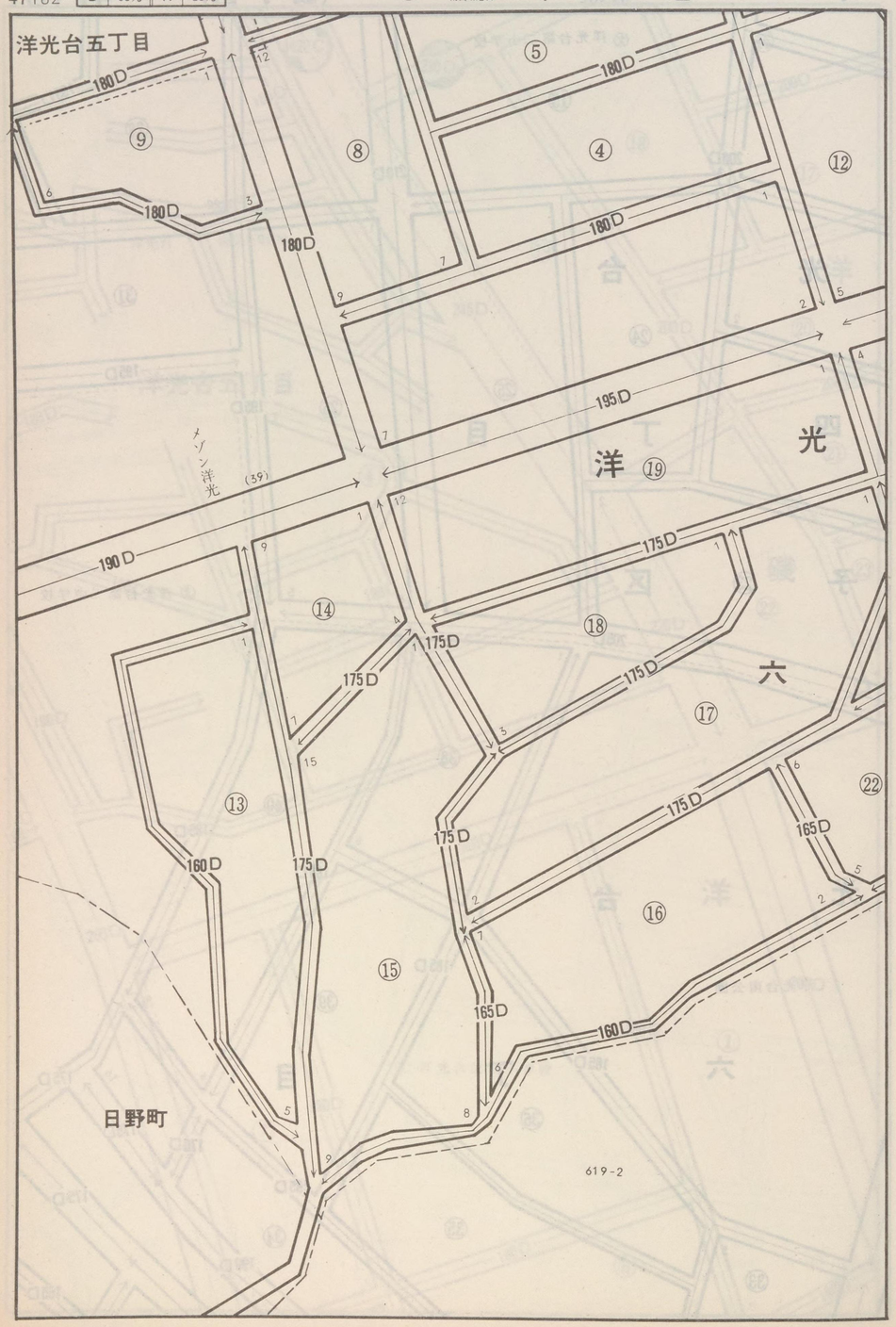

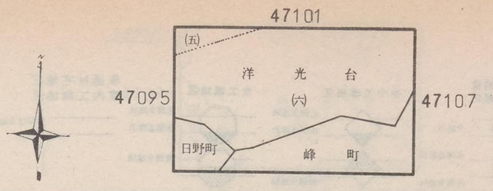

横浜南
(磯子区)

63

47102

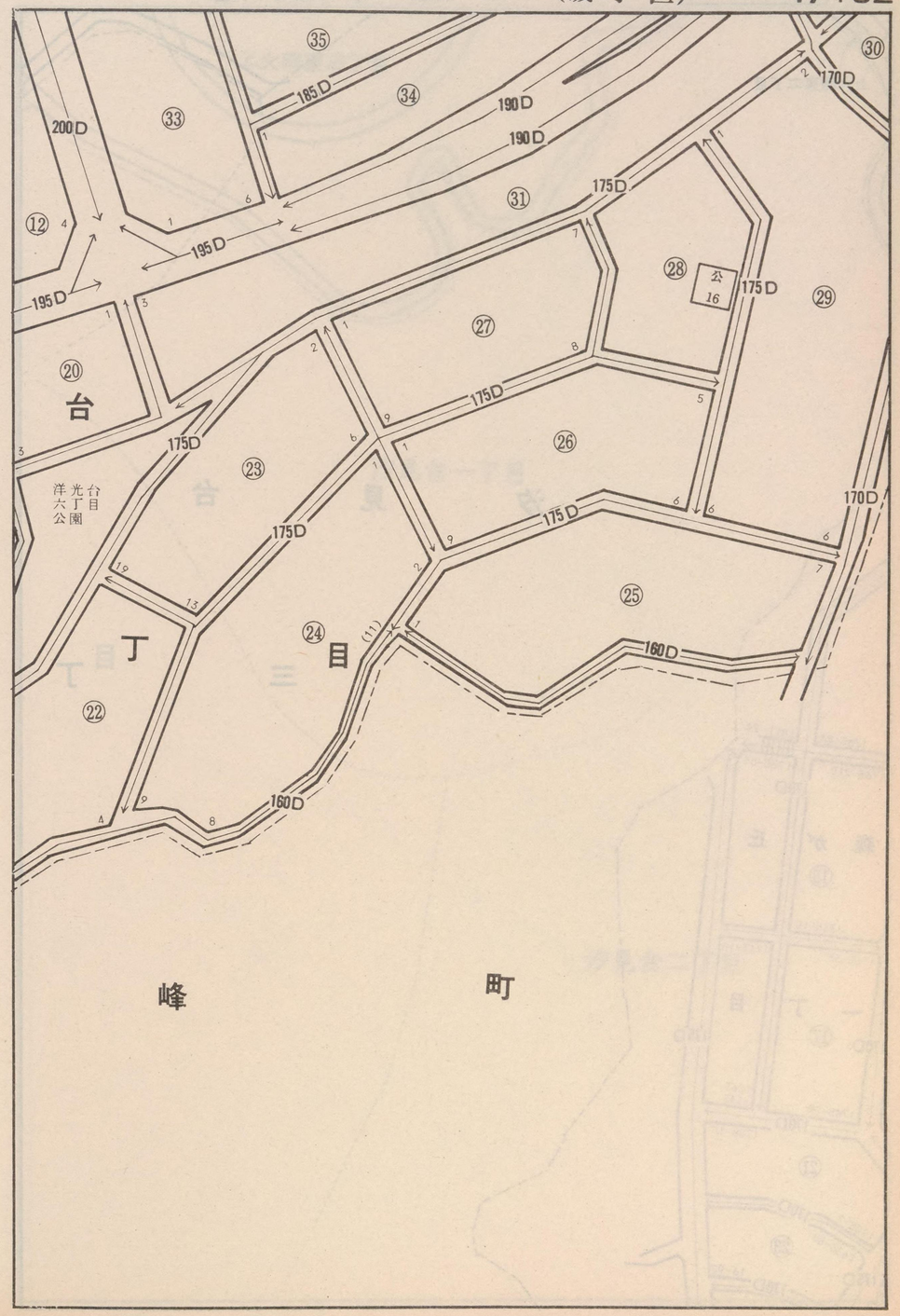

記号	借地権割合	記号	借地権割合
A	90%	E	50%
B	80%	F	40%
C	70%	G	30%
D	60%	H	20%

繁華街・高度商業地区
道路を中心として全地域
道路沿い

普通商業地区
併用住宅地区
全地域
北側道路沿い
南側全地域

中小工場地区
北側全地域
南側道路沿い
南側全地域

大工場地区
北側全地域
南側道路沿い
北側全地域

普通住宅地区
家内工業地区
無印は全地域

47103

上大岡東二丁目

汐見台三丁目

1765-84
1811-24
1765-83
1765-210
170D
森が丘⑮
1765-10
1765-33
1765-16
一丁目⑰
175D
170D
1765-143
1765-29
170D
1708-1n
21
1708-2
170D
1636-88
23
175D
16-92
170D

横浜南（磯子区）

47103

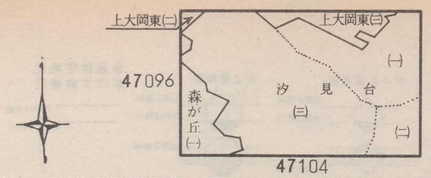

上大岡東三丁目

汐見台一丁目

目

汐見台二丁目

記号	借地権割合	記号	借地権割合
A	90%	E	50%
B	80%	F	40%
C	70%	G	30%
D	60%	H	20%

繁華街・高度商業地区
道路を中心として全地域
道路沿い

普通商業地区
併用住宅地区
全地域
北側道路沿い
南側全地域

中小工場地区
北側全地域
南側道路沿い
南側全地域

大工場地区
北側全地域
南側道路沿い
北側全地域

普通住宅地区
家内工業地区
無印は全地域

47104

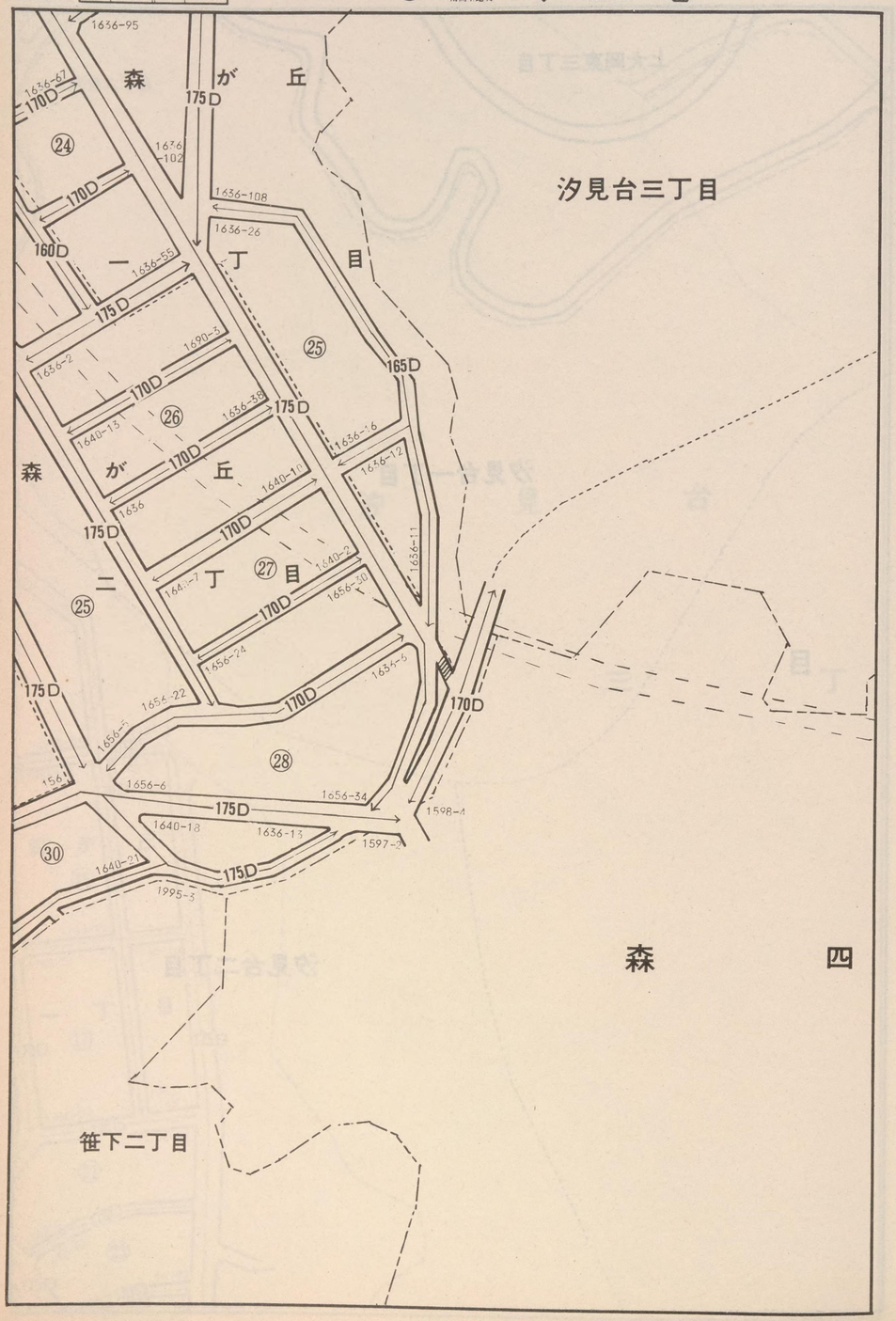

47103

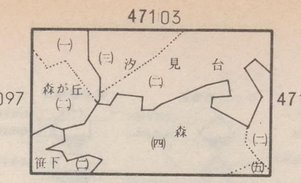

横浜南（磯子区）

63

47104

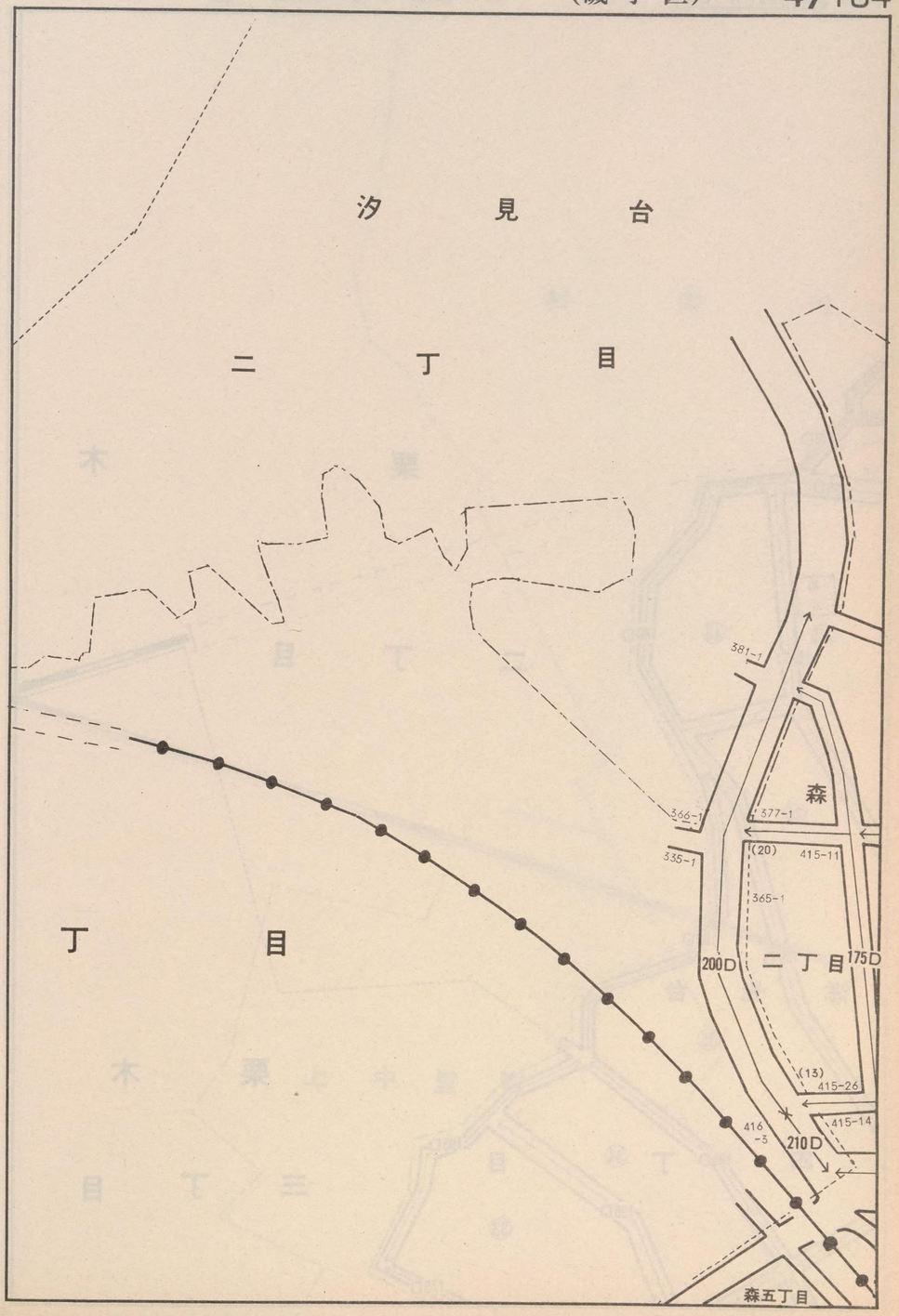

記号	借地権割合	記号	借地権割合
A	90%	E	50%
B	80%	F	40%
C	70%	G	30%
D	60%	H	20%

繁華街・高度商業地区
道路を中心として全地域
道路沿い

普通商業地区 併用住宅地区
全地域
北側道路沿い
南側全地域

中小工場地区
北側全地域
南側道路沿い
南側全地域

大工場地区
北側全地域
南側道路沿い
北側全地域

普通住宅地区 家内工業地区
無印は全地域

47105

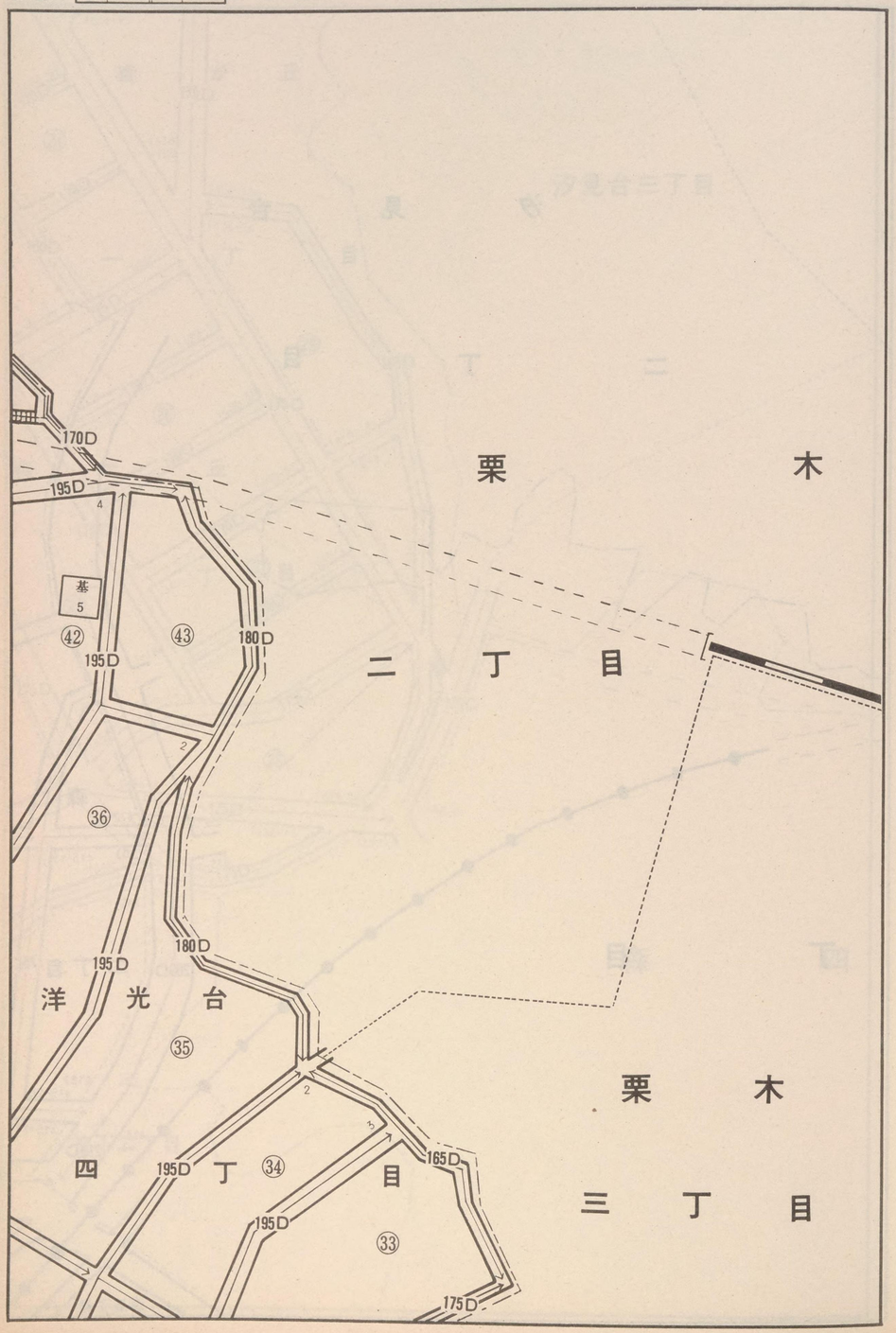

47100 47115 47106

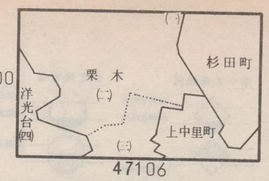

横浜南（磯子区）

63

47105

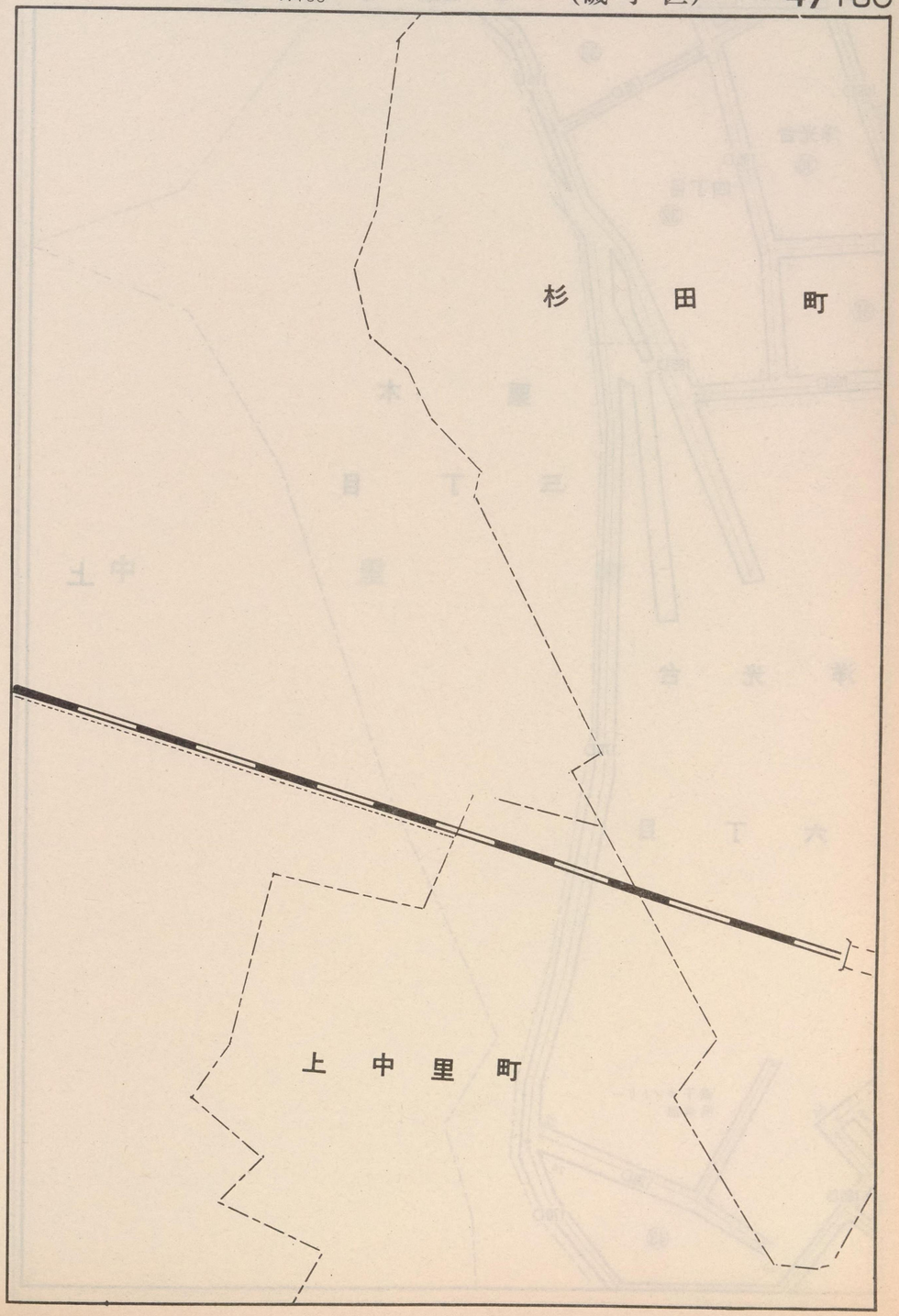

記号	借地権割合	記号	借地権割合
A	90%	E	50%
B	80%	F	40%
C	70%	G	30%
D	60%	H	20%

繁華街・高度商業地区
道路を中心として全地域
道路沿い

普通商業地区
併用住宅地区
全地域
北側道路沿い
南側全地域

中小工場地区
北側全地域
南側道路沿い
南側全地域

大工場地区
北側全地域
南側道路沿い
北側全地域

普通住宅地区
家内工業地区
無印は全地域

47106

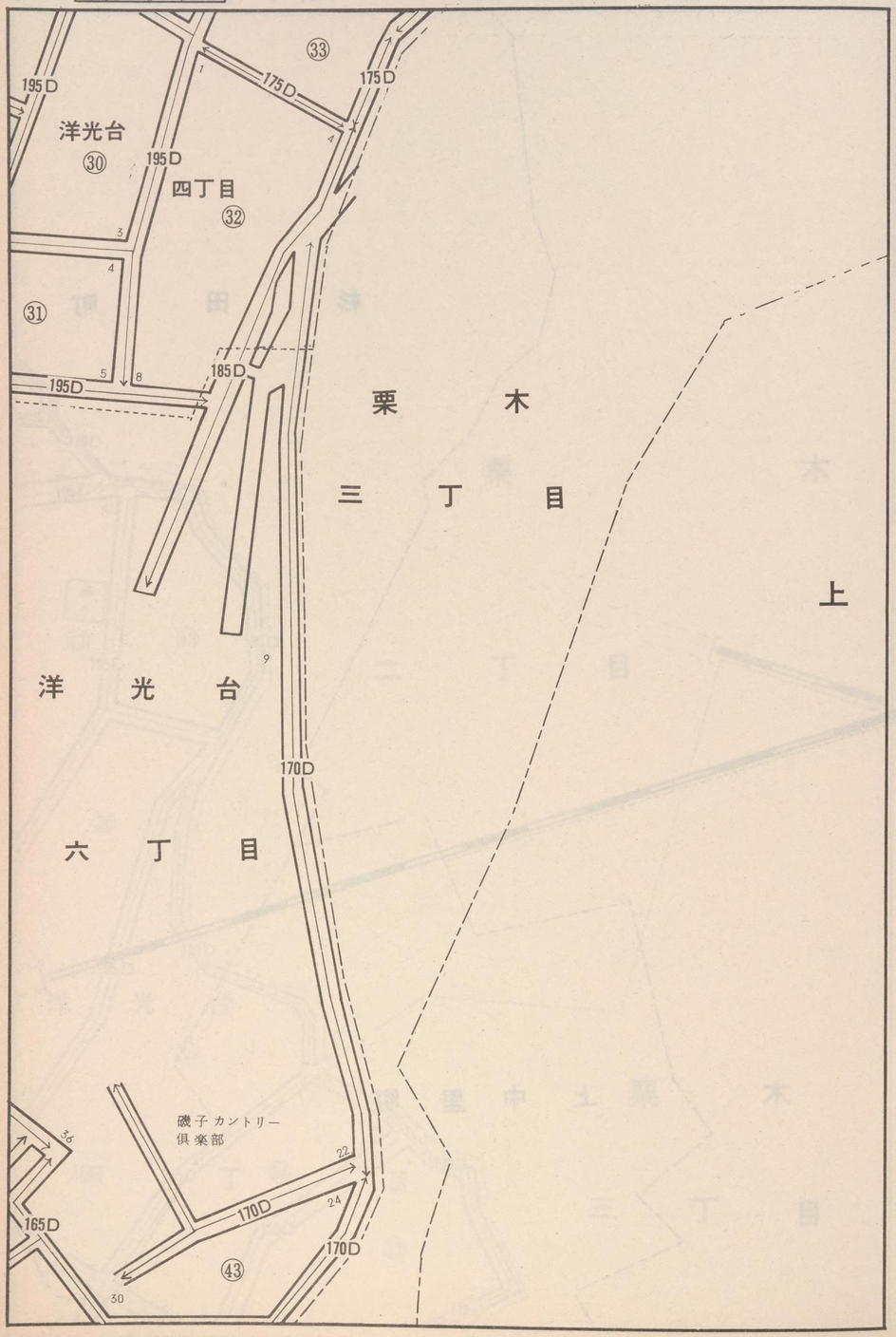

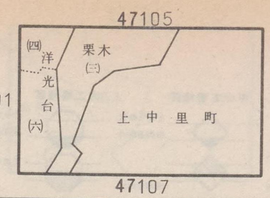

横浜南
（磯子区）

63
47106

中里町

記号	借地権割合	記号	借地権割合
A	90%	E	50%
B	80%	F	40%
C	70%	G	30%
D	60%	H	20%

繁華街・高度商業地区
道路を中心として全地域
道路沿い

普通商業地区
併用住宅地区
全地域
北側道路沿い
南側全地域

中小工場地区
北側全地域
南側道路沿い
南側全地域

大工場地区
北側全地域
南側道路沿い
北側全地域

普通住宅地区
家内工業地区
無印は全地域

47107

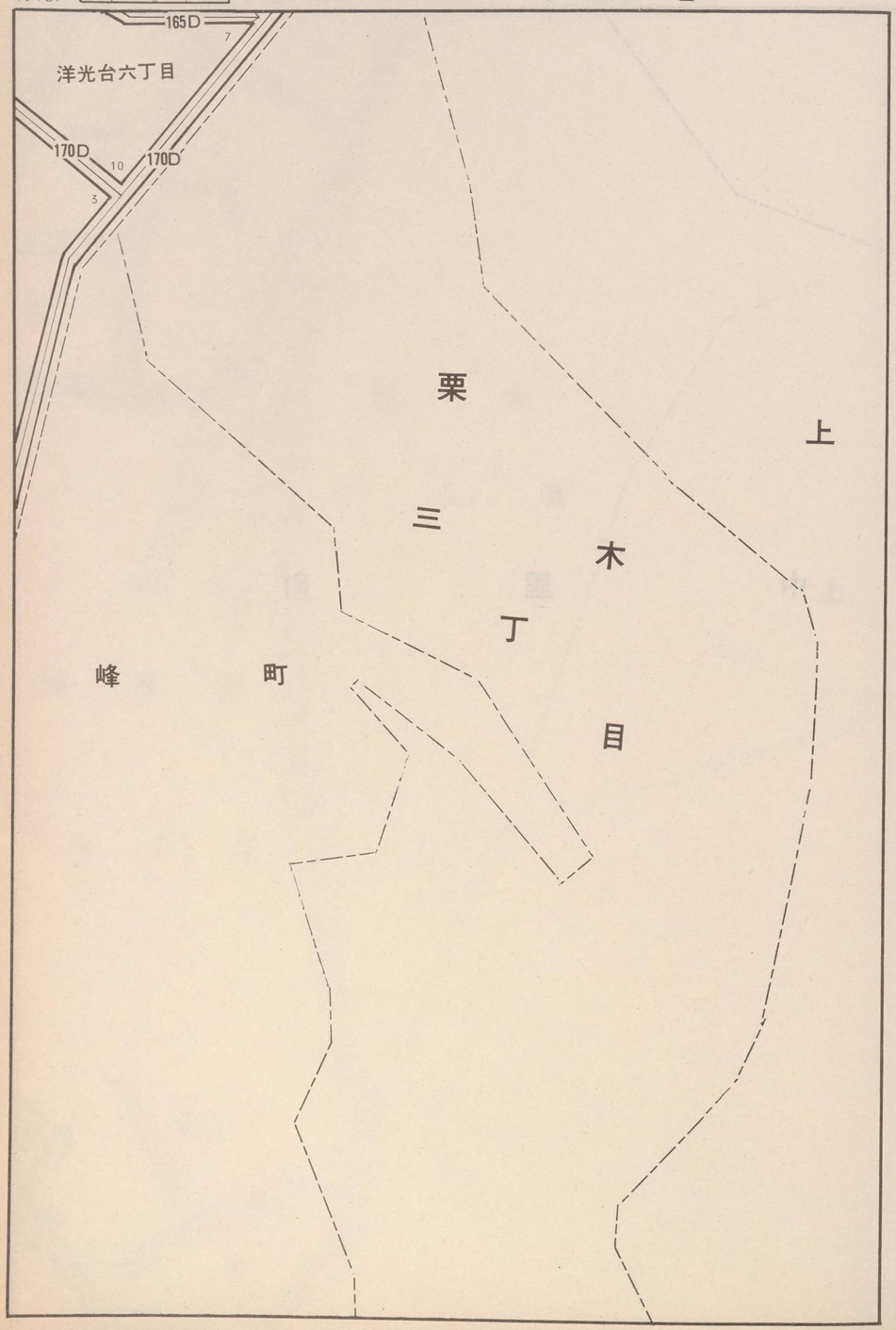

47106
洋光台(六)
47102
蜂町
栗木(三)
上中里町

横浜南 (磯子区)

63
47107

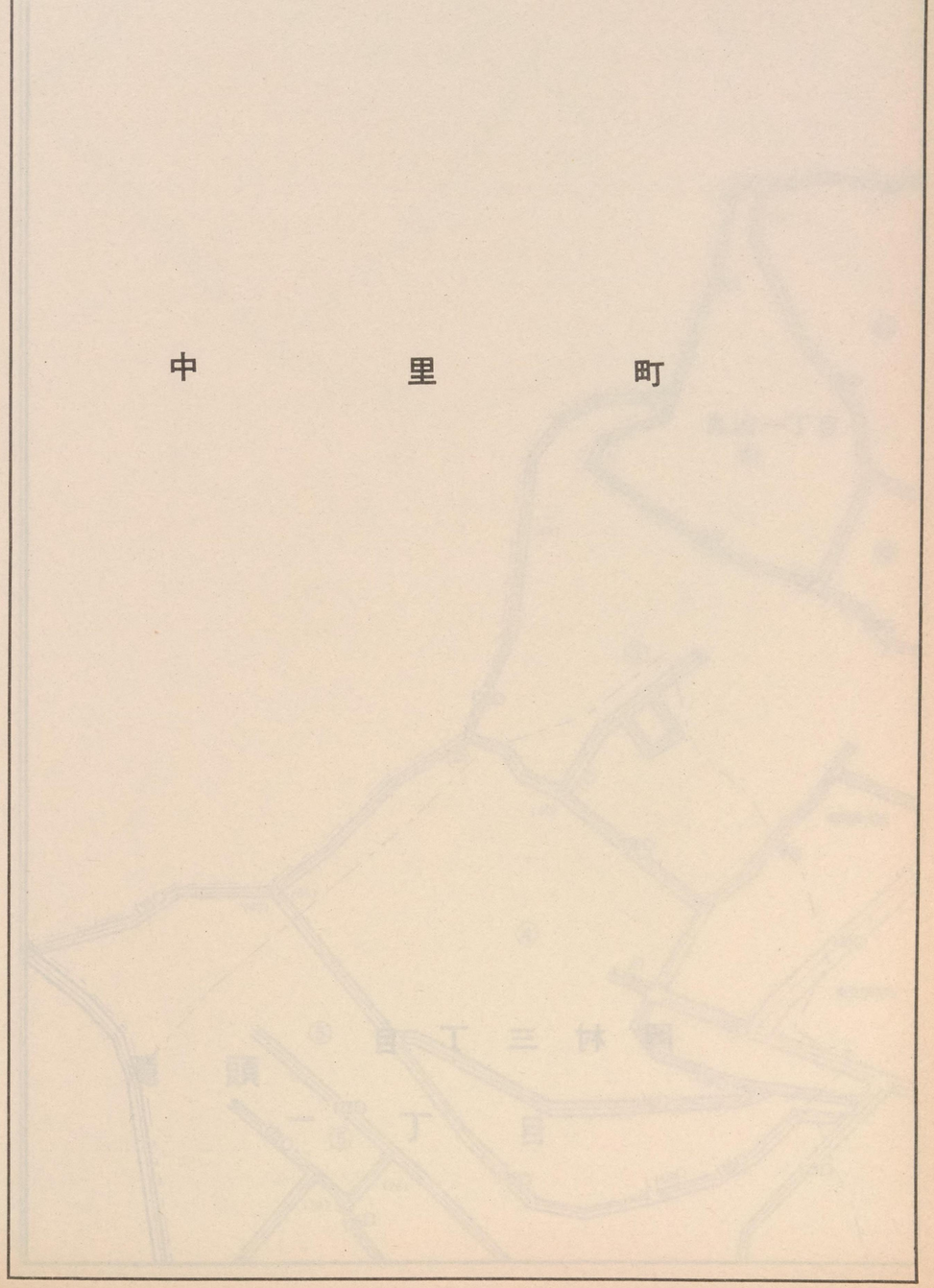

記号	借地権割合	記号	借地権割合
A	90%	E	50%
B	80%	F	40%
C	70%	G	30%
D	60%	H	20%

繁華街・高度商業地区
道路を中心として全地域
道路沿い

普通商業地区
併用住宅地区
全地域
北側道路沿い
南側全地域

中小工場地区
北側全地域
南側道路沿い
南側全地域

大工場地区
北側全地域
南側道路沿い
北側全地域

普通住宅地区
家内工業地区
無印は全地域

47108

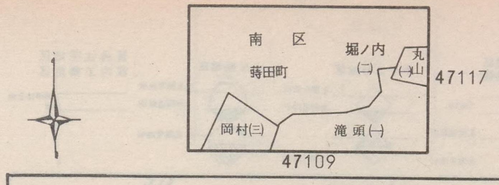

横浜南
(磯子区)

63

47108

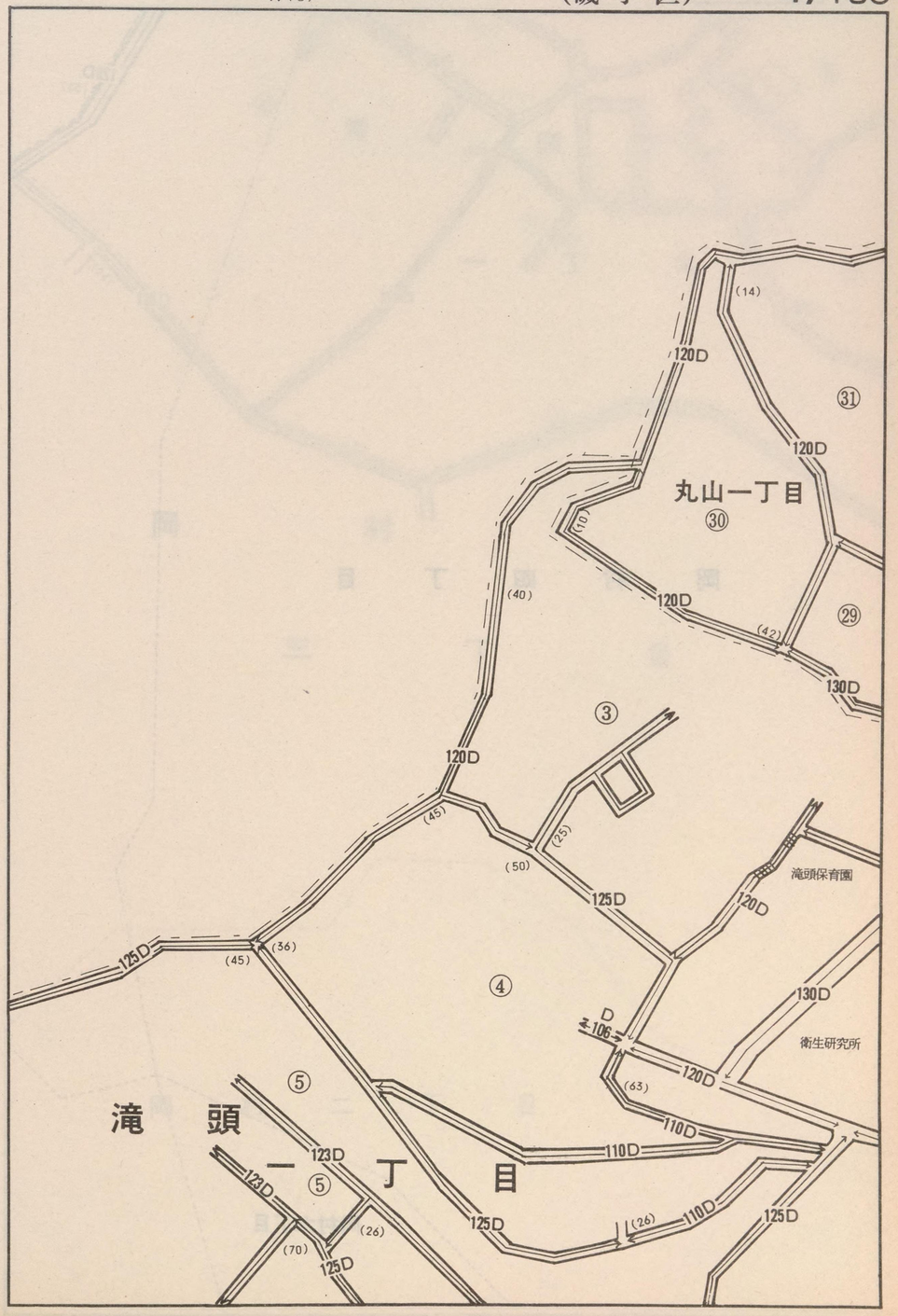

記号	借地権割合	記号	借地権割合
A	90%	E	50%
B	80%	F	40%
C	70%	G	30%
D	60%	H	20%

繁華街・高度商業地区
道路を中心として全地域
道路沿い

普通商業地区
併用住宅地区
全地域
北側道路沿い
南側全地域

中小工場地区
北側全地域
南側道路沿い
南側全地域

大工場地区
北側全地域
南側道路沿い
北側全地域

普通住宅地区
家内工業地区
無印は全地域

47109

125D
(51)

岡　村　四　丁　目

岡村六丁目

47108

滝頭(一)
(四)
岡
村
(三)
(六)
(二)
47118

横浜南
(磯子区)

63
47109

123D
716
724-1
125D
721-2
123D
125D
627
谷 6
⑧
⑥
滝
721-5
120D
(82)
頭
115D
123D
130D
(55)
123D
(21)
123D
⑦
105D
671-1
一　丁　目
⑨
(24)
125D
120D
130D
(19)
132D
125D

岡　村

三　丁　目

岡　村　二　丁　目

記号	借地権割合	記号	借地権割合
A	90%	E	50%
B	80%	F	40%
C	70%	G	30%
D	60%	H	20%

繁華街・高度商業地区
道路を中心として全地域
道路沿い

普通商業地区
併用住宅地区
全地域
北側道路沿い
南側全地域

中小工場地区
北側全地域
南側道路沿い
南側全地域

大工場地区
北側全地域
南側道路沿い
北側全地域

普通住宅地区
家内工業地区
無印は全地域

47110

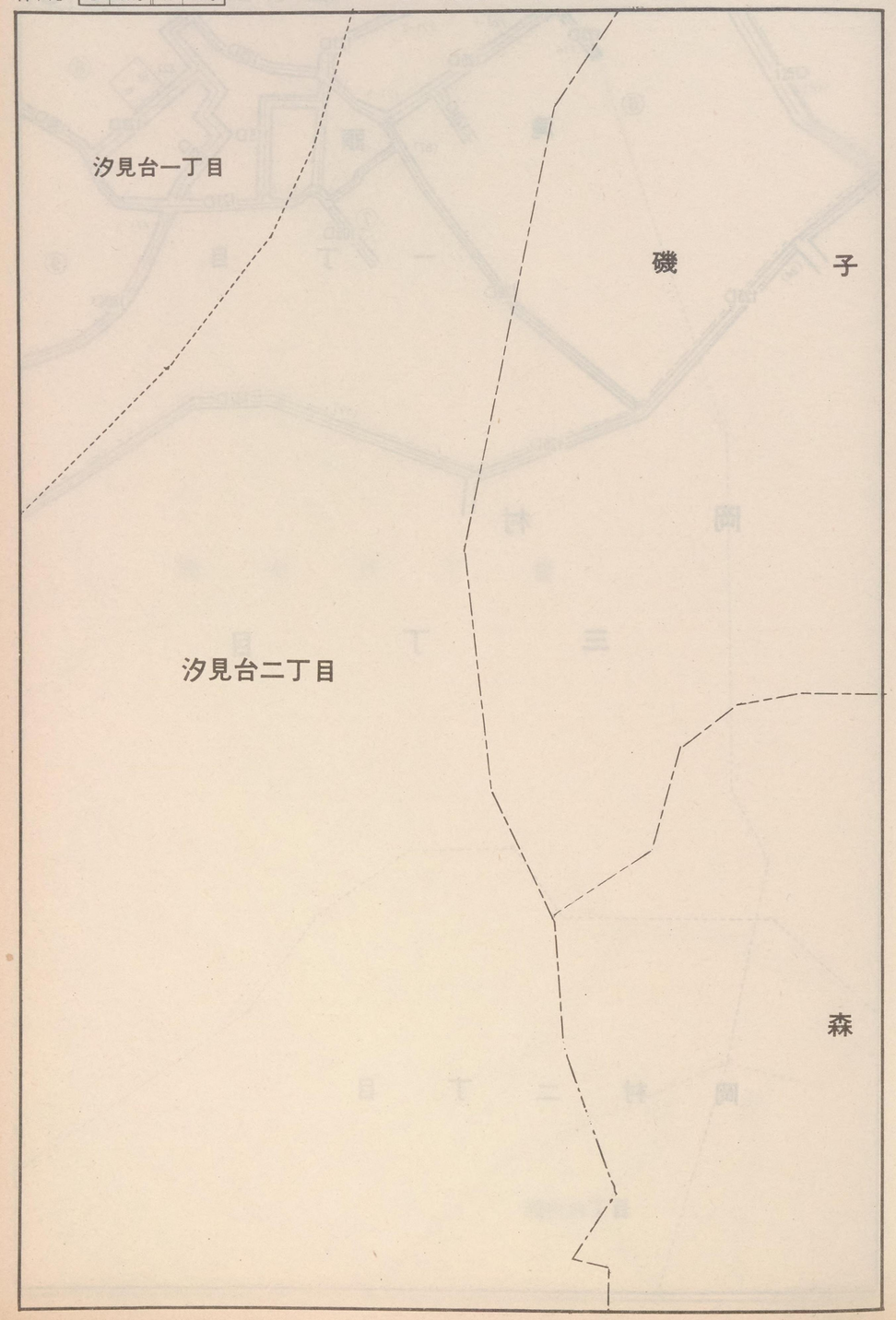

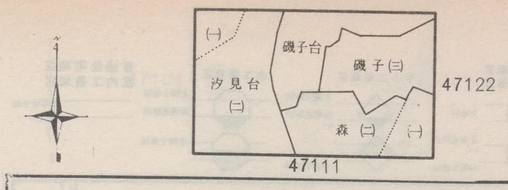

横浜南
(磯子区)

63

47110

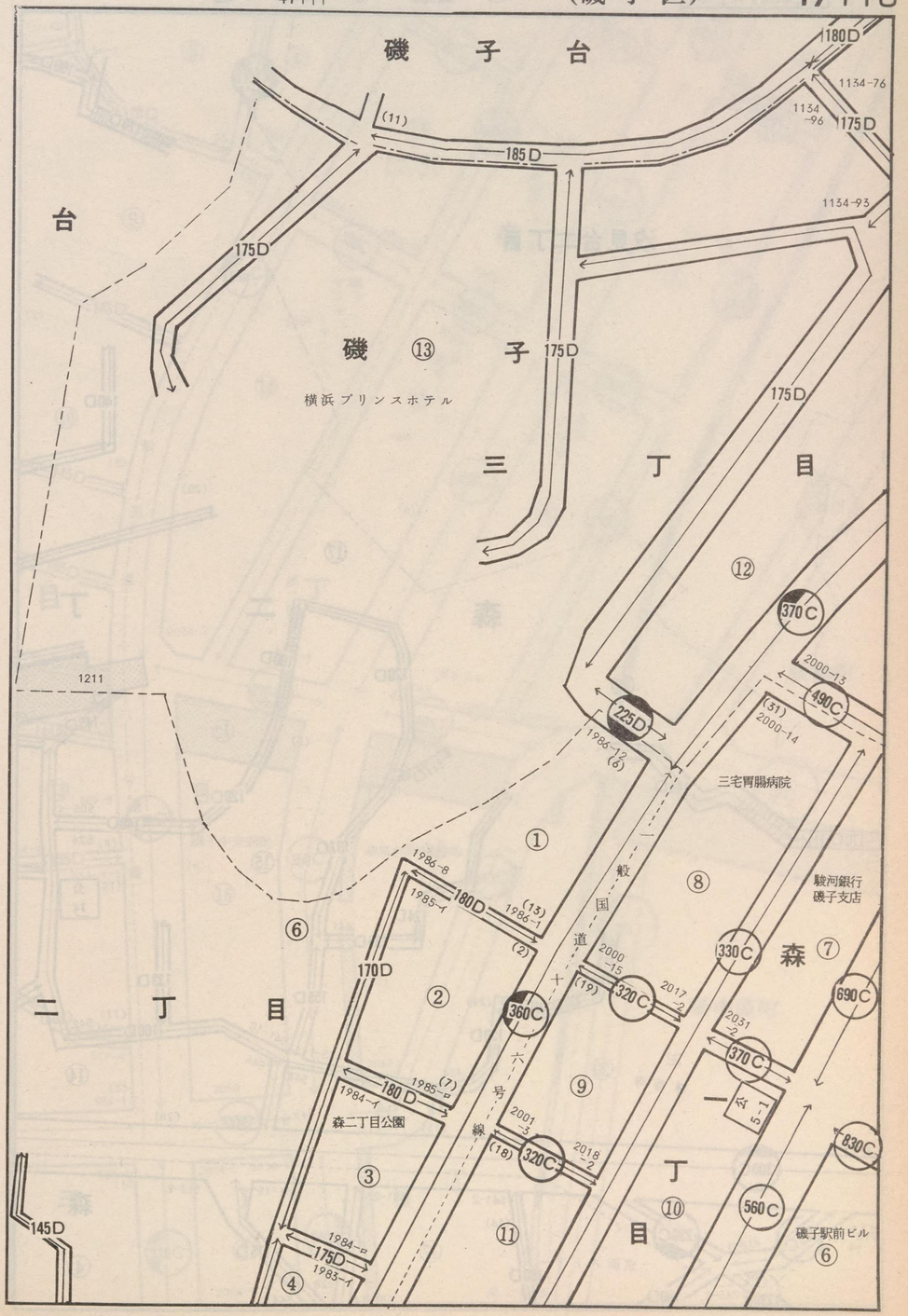

記号	借地権割合	記号	借地権割合
A	90%	E	50%
B	80%	F	40%
C	70%	G	30%
D	60%	H	20%

繁華街・高度商業地区
道路を中心として全地域
道路沿い

普通商業地区
併用住宅地区
全地域
北側道路沿い
南側全地域

中小工場地区
北側全地域
南側道路沿い
南側全地域

大工場地区
北側全地域
南側道路沿い
北側全地域

普通住宅地区
家内工業地区
無印は全地域

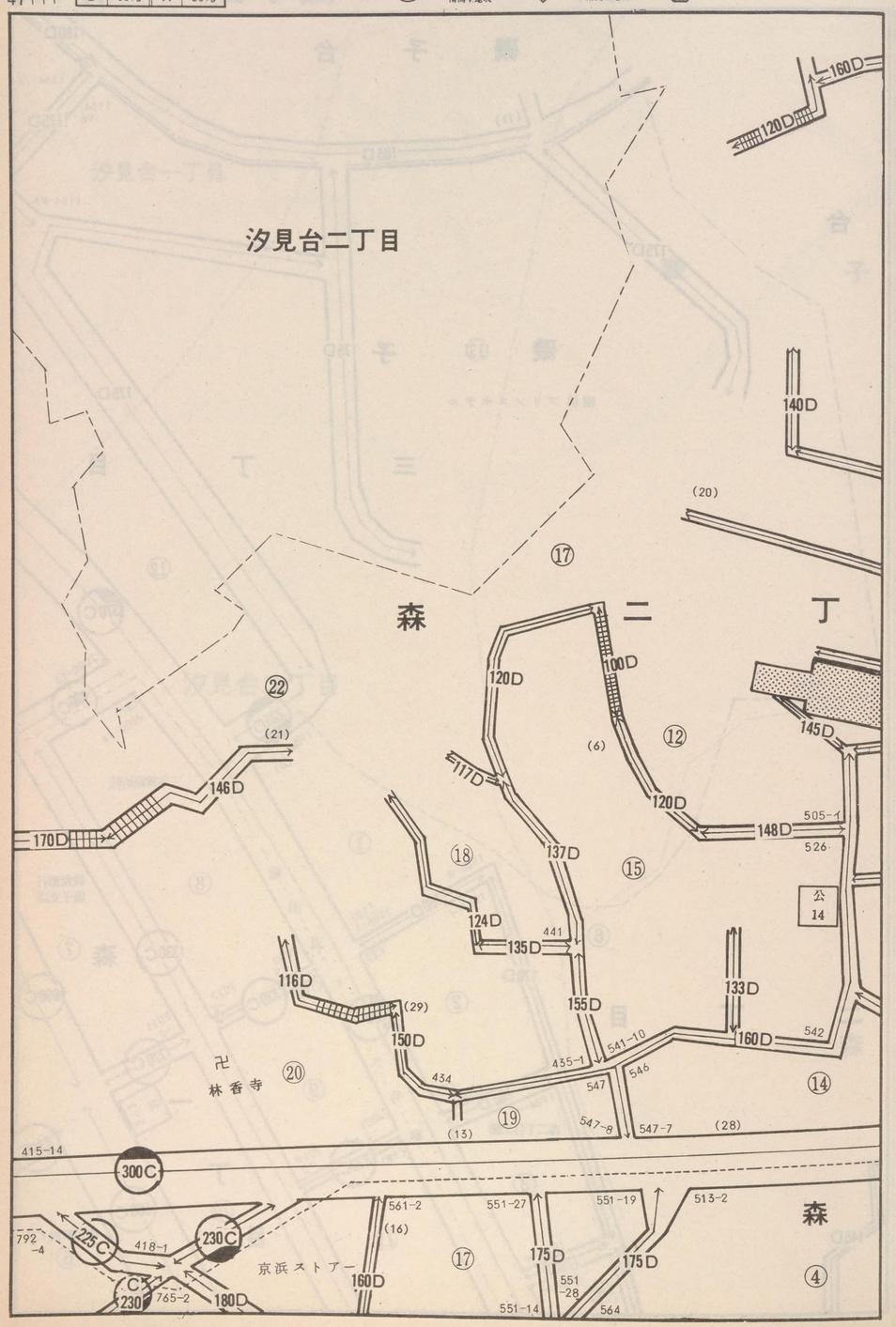

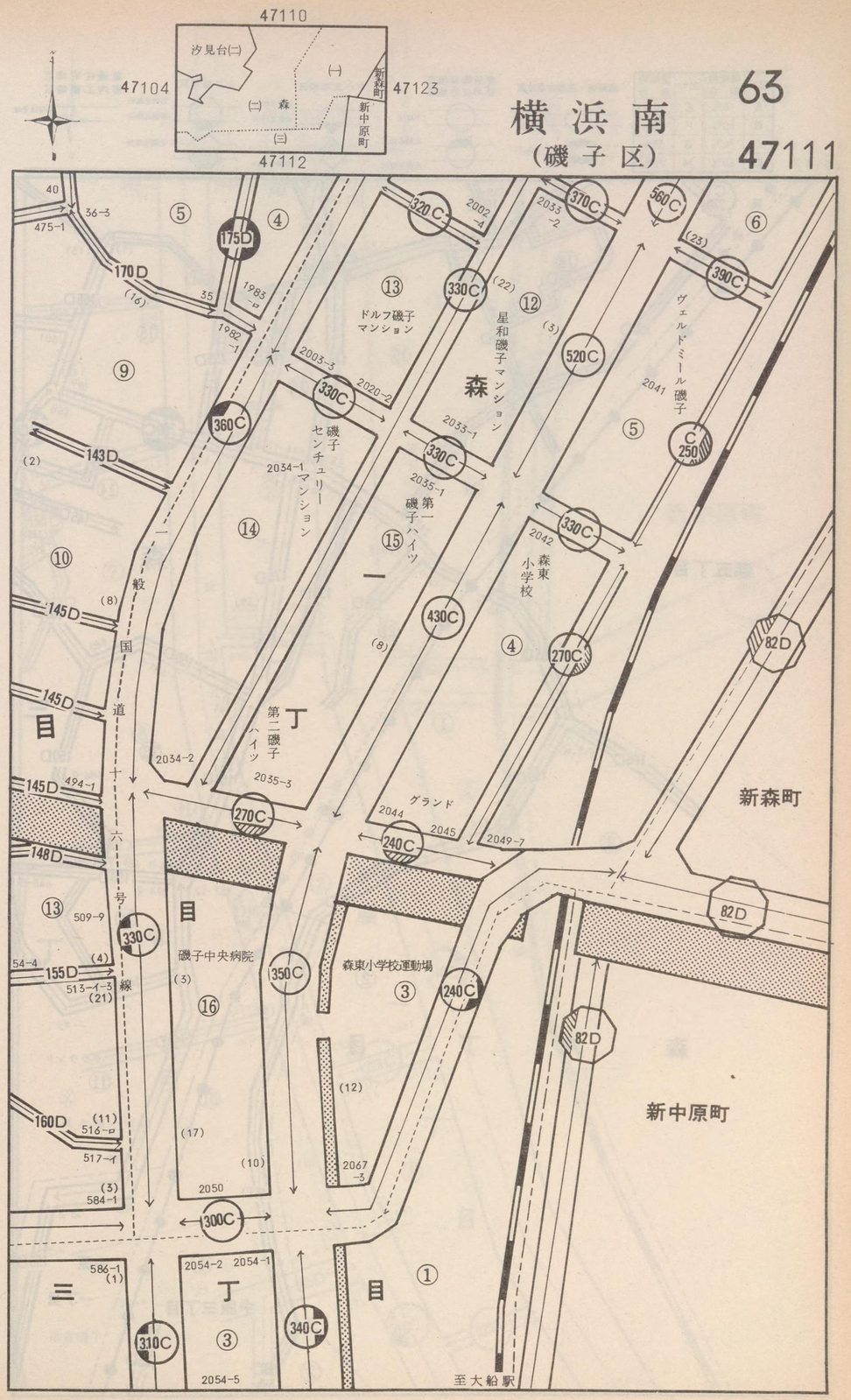

横浜南
(磯子区)

63

47111

記号	借地権割合	記号	借地権割合
A	90%	E	50%
B	80%	F	40%
C	70%	G	30%
D	60%	H	20%

繁華街・高度商業地区
道路を中心として全地域
道路沿い

普通商業地区 併用住宅地区
全地域
北側道路沿い
南側全地域

中小工場地区
北側全地域
南側道路沿い
南側全地域

大工場地区
北側全地域
南側道路沿い
北側全地域

普通住宅地区 家内工業地区
無印は全地域

47112

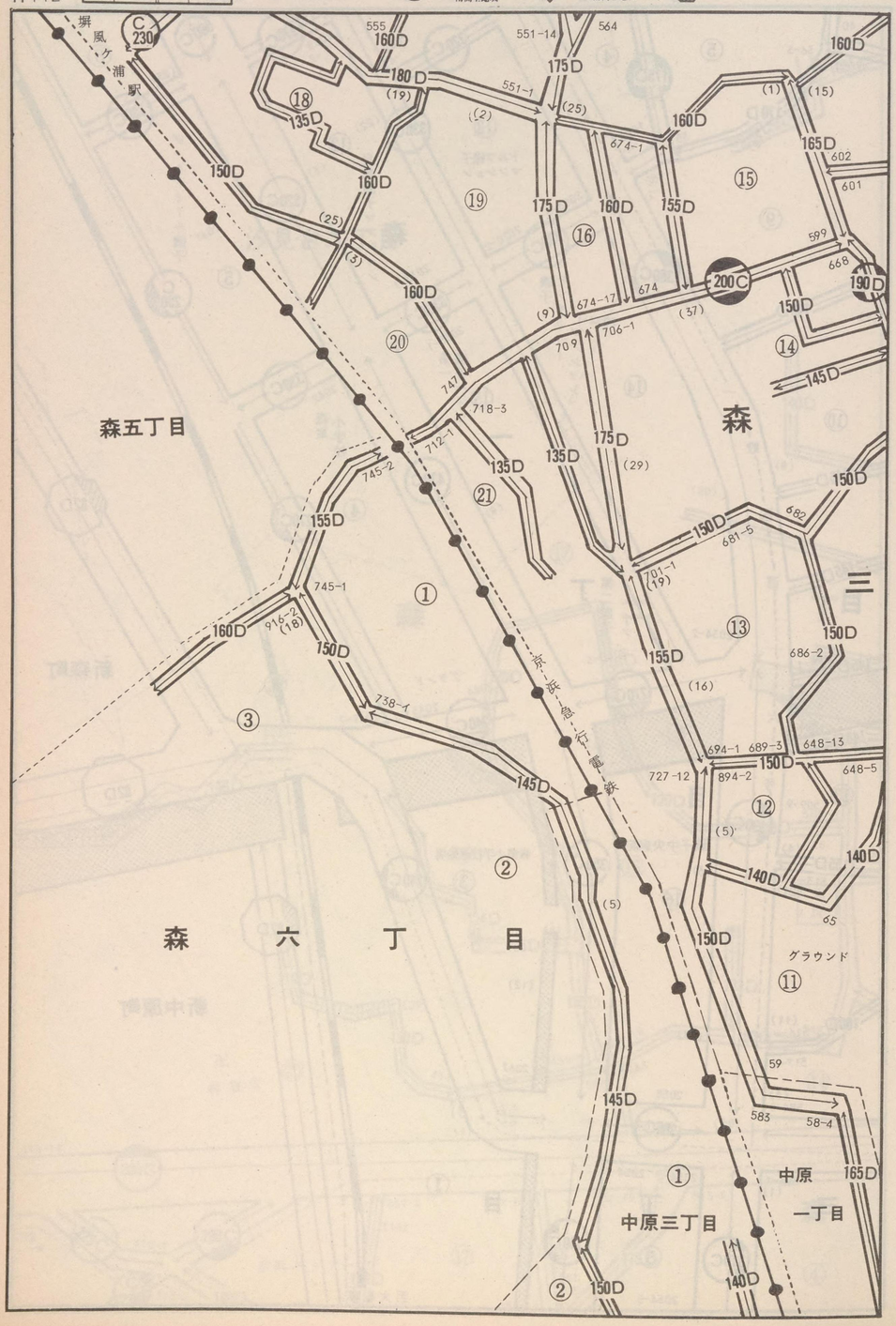

47111

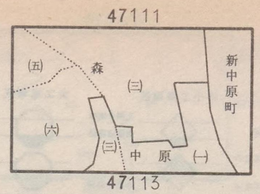

47113

横浜南（磯子区）

63
47112

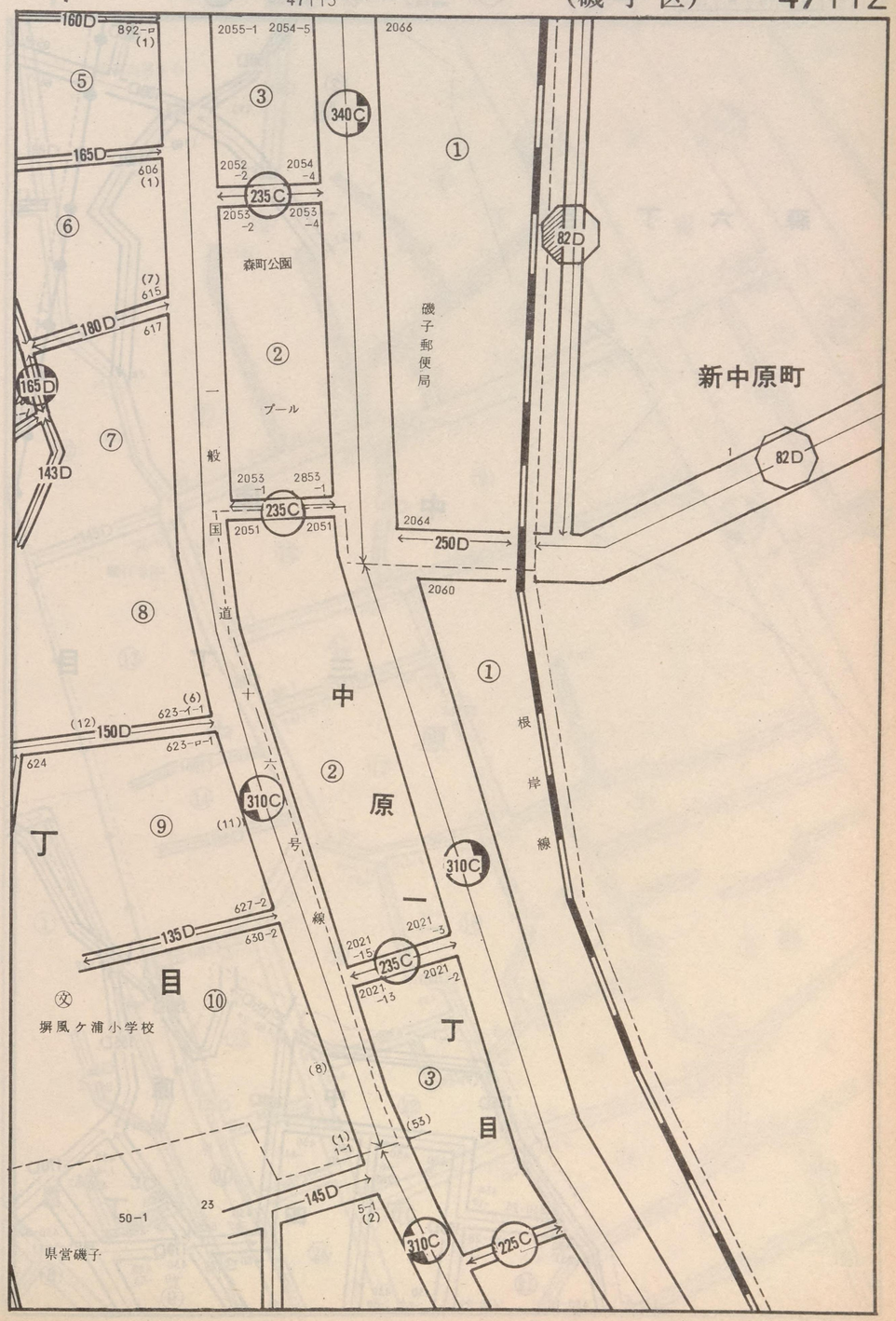

記号	借地権割合	記号	借地権割合
A	90%	E	50%
B	80%	F	40%
C	70%	G	30%
D	60%	H	20%

繁華街・高度商業地区
道路を中心として全地域
道路沿い

普通商業地区 併用住宅地区
全地域
北側道路沿い
南側全地域

中小工場地区
北側全地域
南側道路沿い
南側全地域

大工場地区
北側全地域
南側道路沿い
北側全地域

普通住宅地区 家内工業地区
無印は全地域

47113

森 六 丁 目

中 原

三 丁 目

四 丁 目

150D 140D 150D 155D 140D 85-4 86-1 (9) (18) (12) ② 155D 155D 155D 155D 579 584 567-2 566-1 160D 165D 170D 170D 160D 155D 155D 430-27 430-2 430-23 430-17 (26) 430-28 430-18 335-9 430-29 434-19 430-35 430-36 (26) 430-32 430-39 430-40 430-44 430-47 562 561 430-49 430-52 430-50 430-82 780 430-60 430-53 ⑥ ⑨ ⑩ ⑪ ⑫

47112

森(六) (一) 新中原町 (三) 中 原 (二) 47124 (四)

47114

横浜南 (磯子区)

63

47113

新中原町

中原高層住宅

中 原

一 般 国 道 一 六 号 線

一 丁 目

二 丁 目

中 原

六 丁 目

願行寺卍

145D 165D 128D 145D 135D 146D 135D 146D 135D 175D 147D 145D 150D 190D 310C 310C 320C 320C 225C 225C 320C 170D 147D 147D 135D 150D 140D 135D 150D 160D 141D 141D 150D 150D 150D 140D 135D 140D 175D 140D 140D 170D 145D 170D 147D 150D 143D 170D 155D 155D 155D 155D 170D 155D

(7) (12) (13) (10) (16) (36) (8) (18) (3) (24) (21) (12) (18) (14) (8) (27) (44)

95 43 30 30 30 30 29-1 29-3 39-1 39-1 37-2 31-1 15-1 14-2 20-2 12-12-12 13 16-1 695 98-8 36 34 38-5 691-2 691-1 688-1 687-4 (1) 687-3 700-5 719 708 709 715 714 714-1 714-5 713 (2) 710-17 664-1 664-3 666-1 669-1 661 722-5 728-1 720 727-1 727-2 618-1 618-6 618-2 616-3 616-2 646-4 646 642 734-2 734-5 735-2 742-3 743 745 735-6 735-1 738-10 738-11 753-8 751-3 757 750-1 750-2 749-1

記号	借地権割合	記号	借地権割合
A	90%	E	50%
B	80%	F	40%
C	70%	G	30%
D	60%	H	20%

繁華街・高度商業地区
道路を中心として全地域
道路沿い

普通商業地区 併用住宅地区
全地域
北側道路沿い
南側全地域

中小工場地区
北側全地域
南側道路沿い
南側全地域

大工場地区
北側全地域
南側道路沿い
北側全地域

普通住宅地区 家内工業地区
無印は全地域

47114

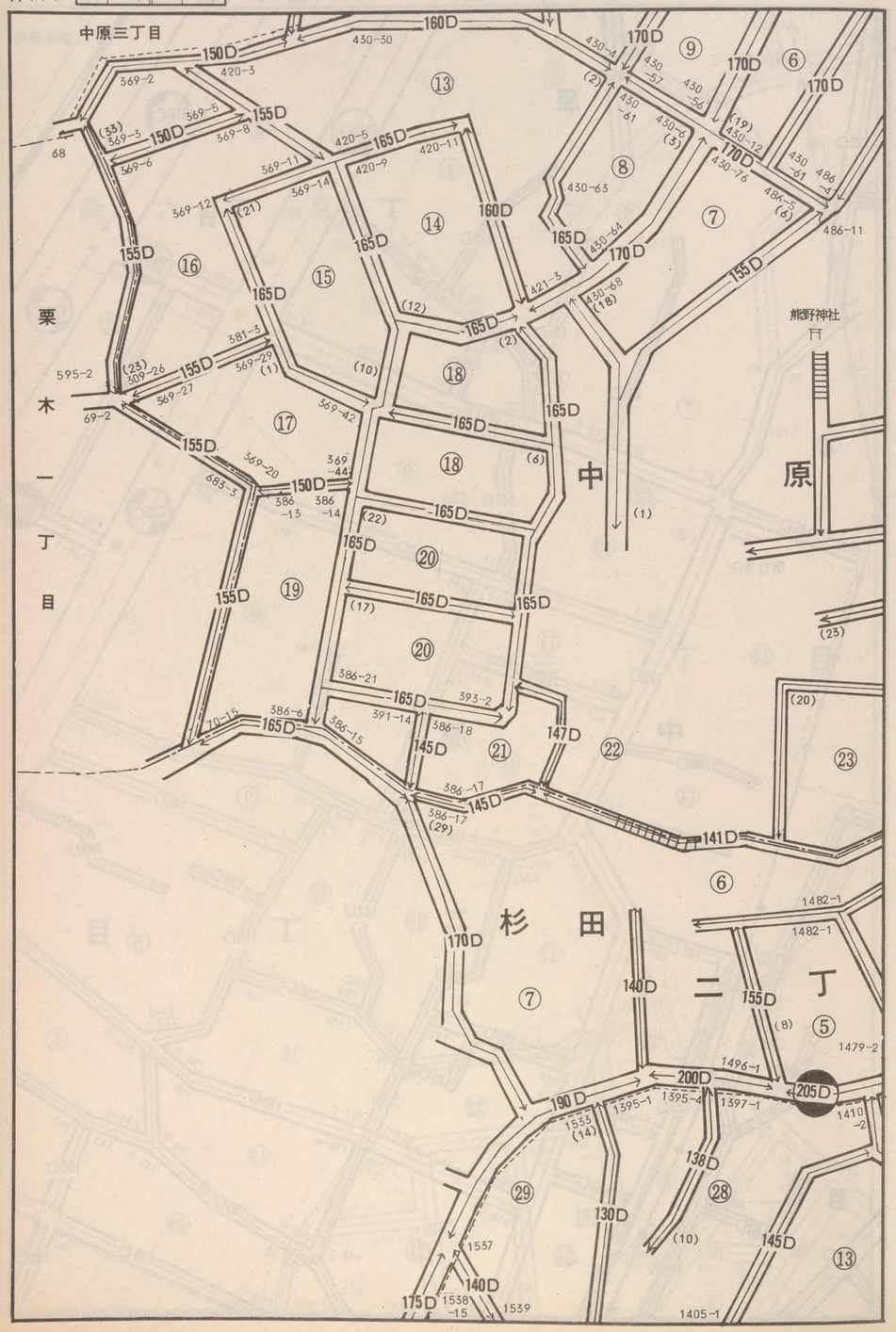

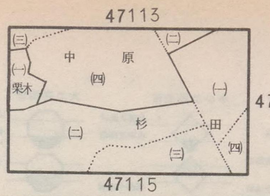

横浜南
(磯子区)

63

47114

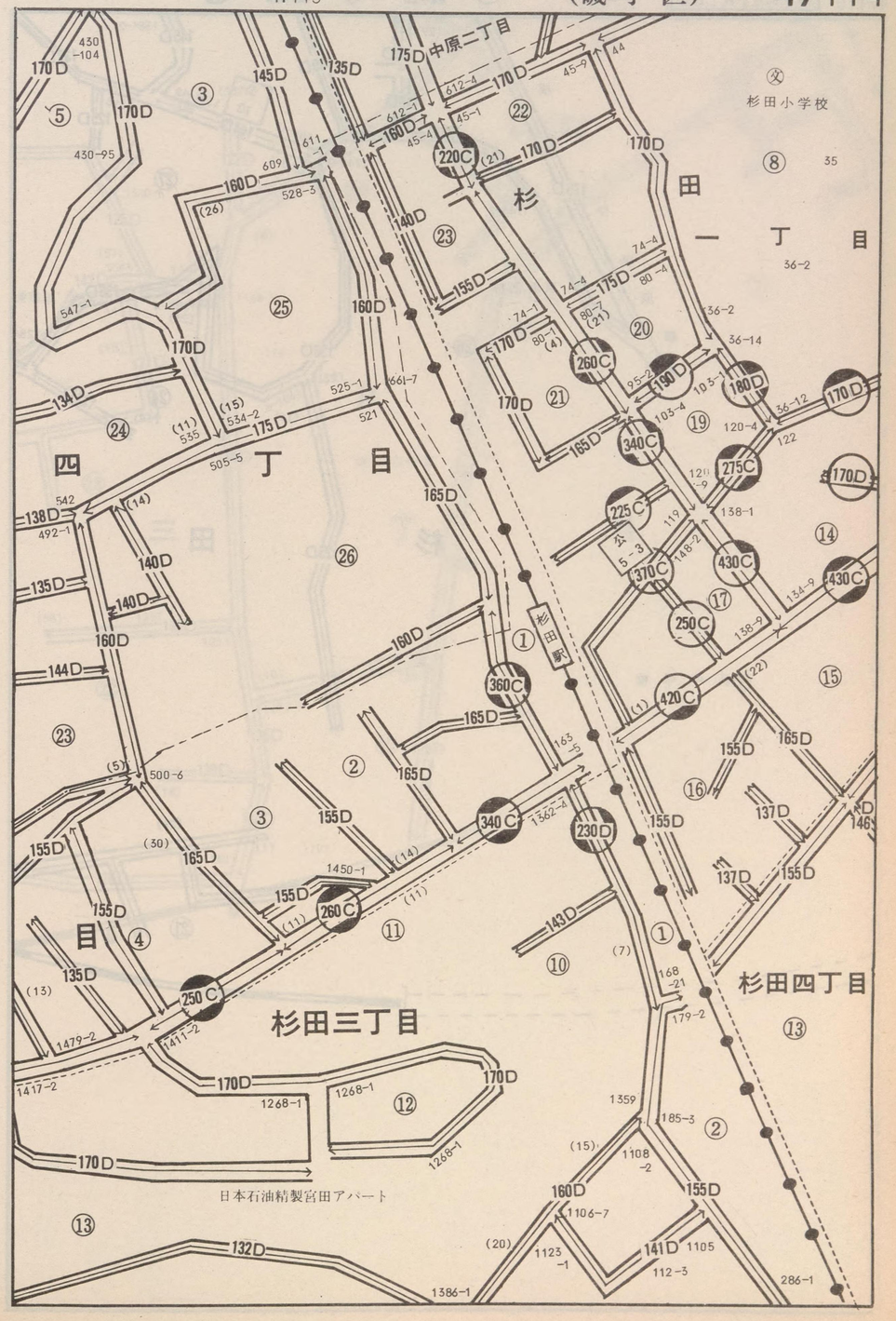

記号	借地権割合	記号	借地権割合
A	90%	E	50%
B	80%	F	40%
C	70%	G	30%
D	60%	H	20%

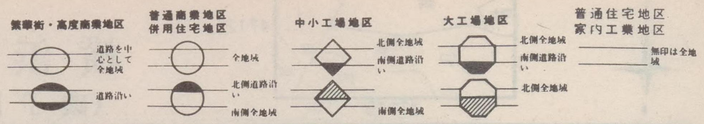

47115

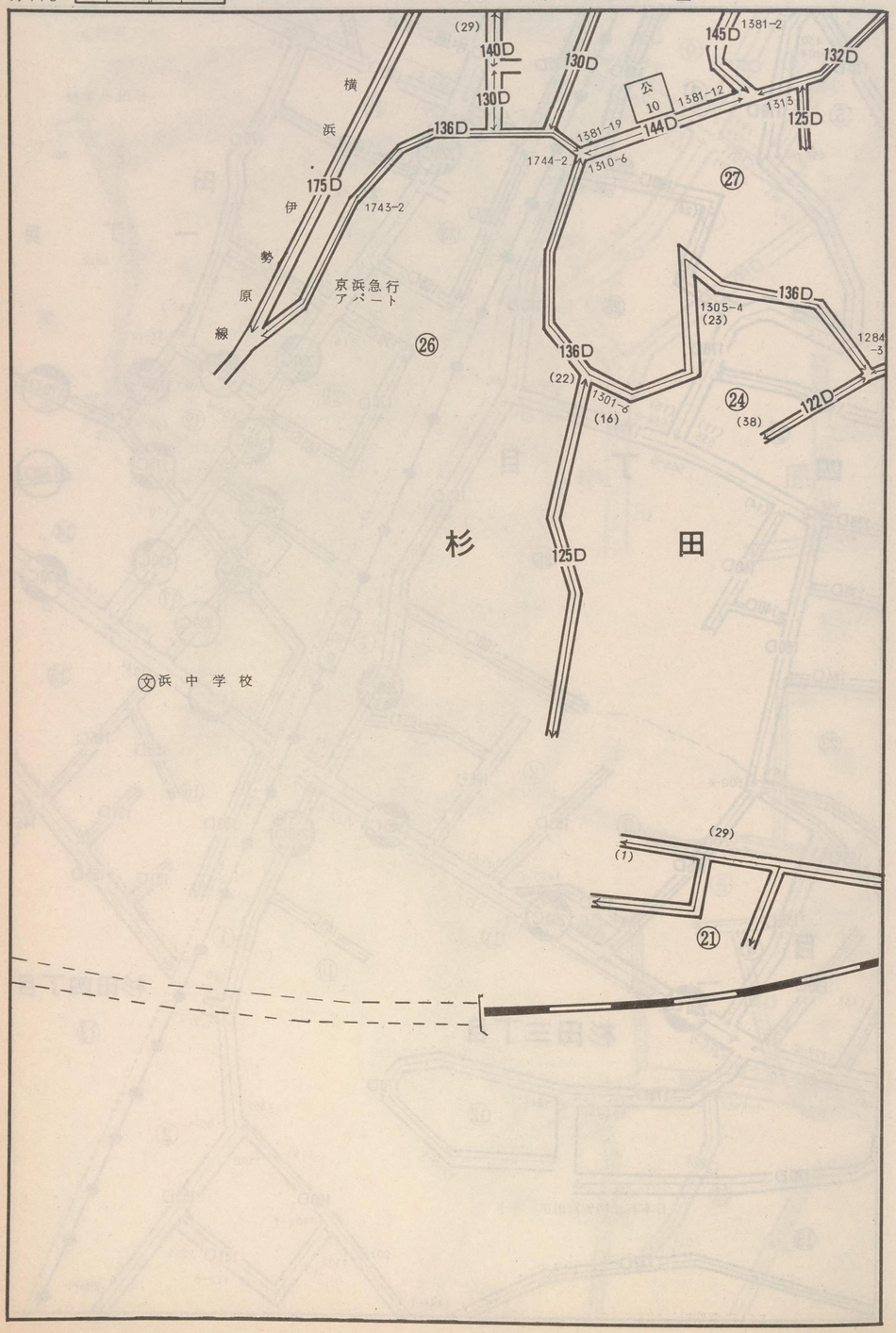

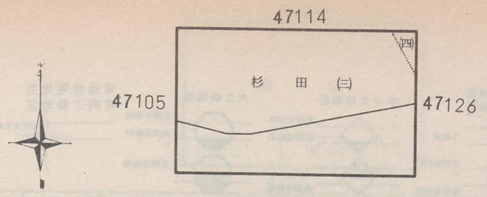

横浜南
(磯子区)

63

47115

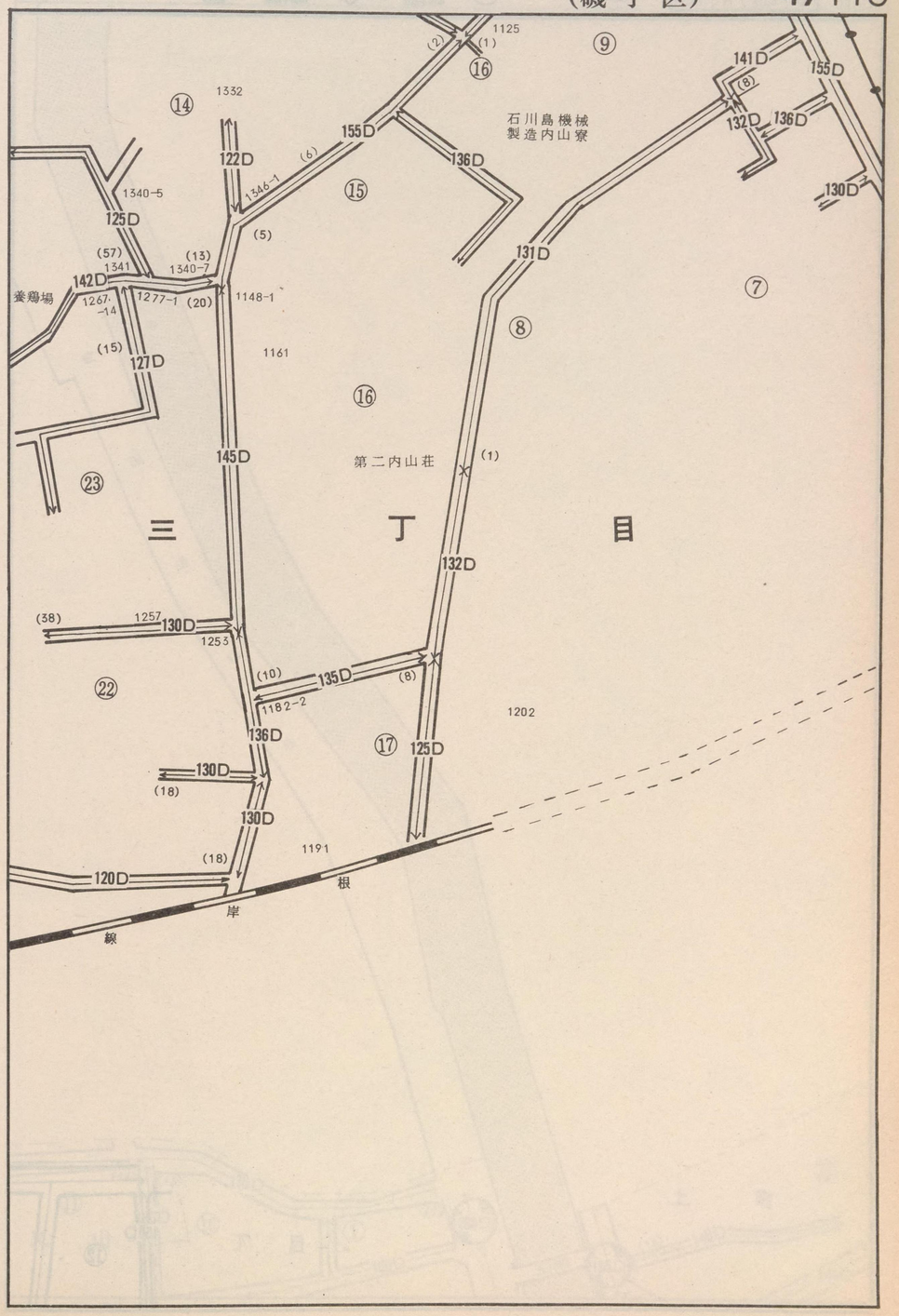

記号	借地権割合	記号	借地権割合
A	90%	E	50%
B	80%	F	40%
C	70%	G	30%
D	60%	H	20%

繁華街・高度商業地区
道路を中心として全地域
道路沿い

普通商業地区
併用住宅地区
全地域
北側道路沿い
南側全地域

中小工場地区
北側全地域
南側道路沿い
南側全地域

大工場地区
北側全地域
南側道路沿い
北側全地域

普通住宅地区
家内工業地区
無印は全地域

47116

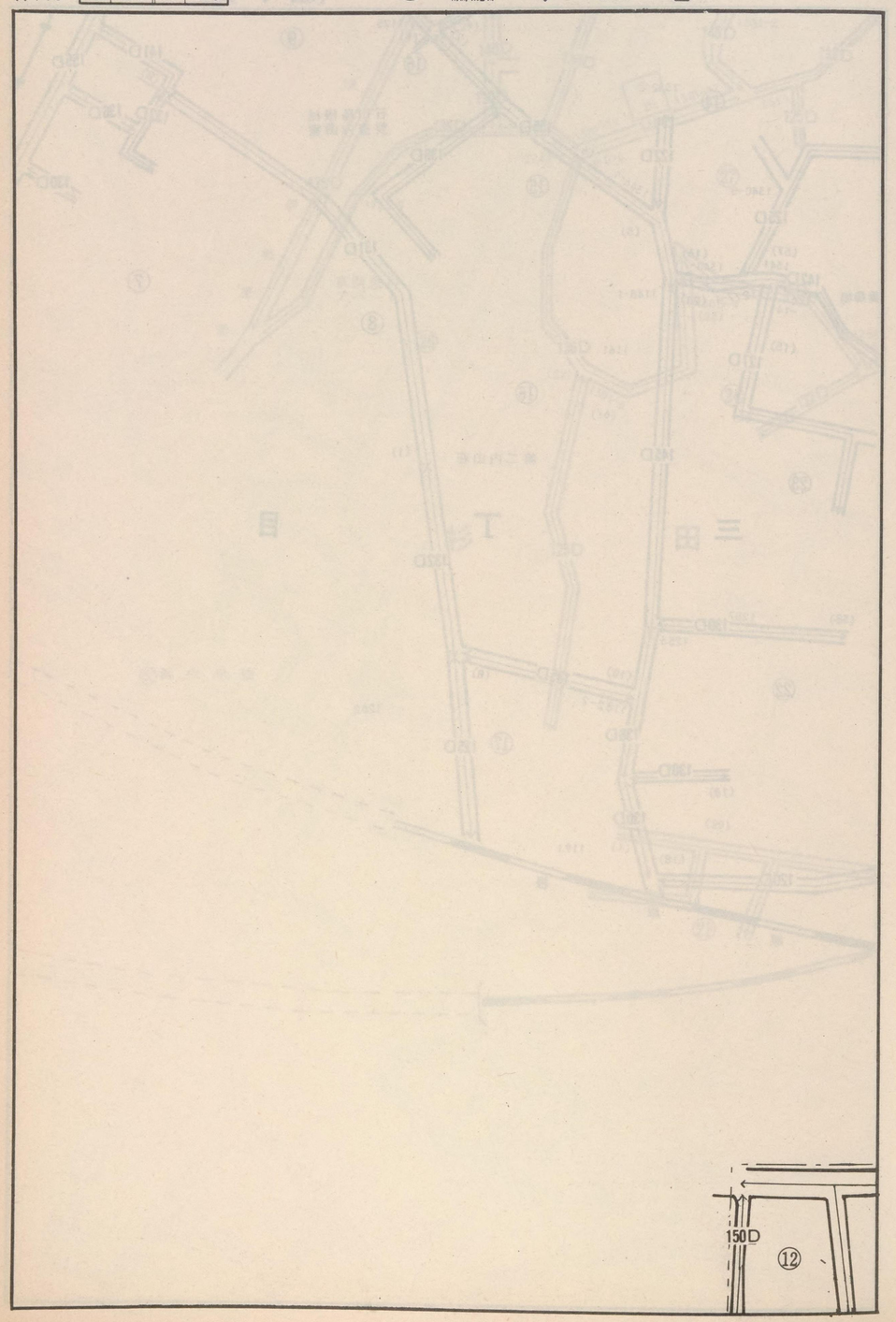

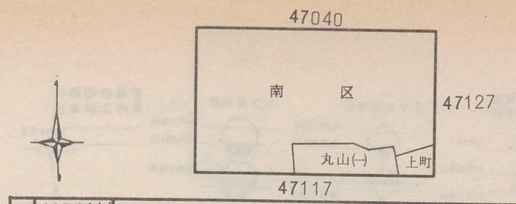

横浜南
(磯子区)

63

47116

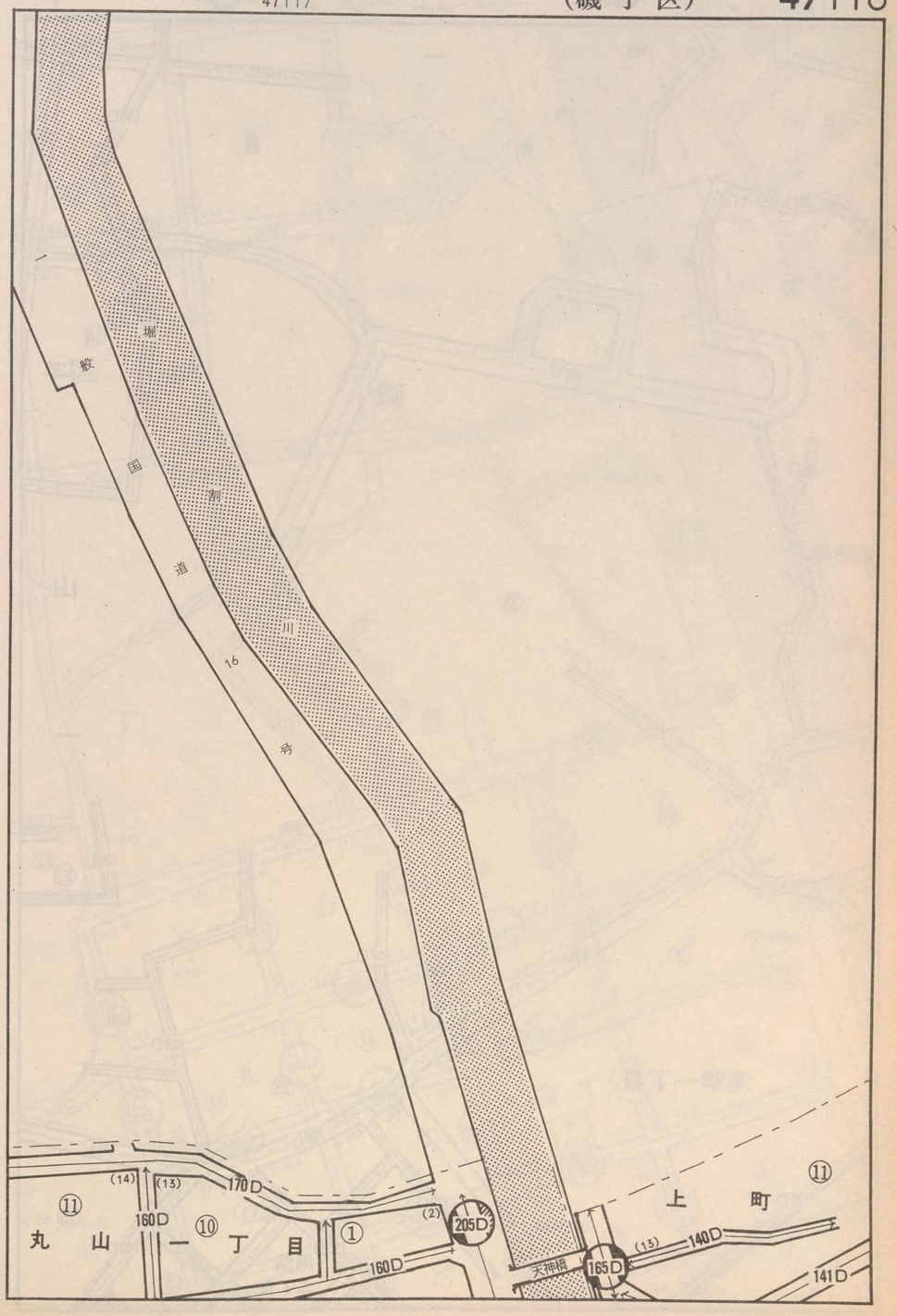

記号	借地権割合	記号	借地権割合
A	90%	E	50%
B	80%	F	40%
C	70%	G	30%
D	60%	H	20%

繁華街・高度商業地区
道路を中心として全地域
道路沿い

普通商業地区
併用住宅地区
全地域
北側道路沿い
南側全地域

中小工場地区
北側全地域
南側道路沿い
南側全地域

大工場地区
北側全地域
南側道路沿い
北側全地域

普通住宅地区
家内工業地区
無印は全地域

47117

堀ノ内町一丁目
二丁目
磯子丸山台ハイツ
磯子丸山一丁目
滝頭一丁目
滝頭二丁目
公害研究所
万治病院

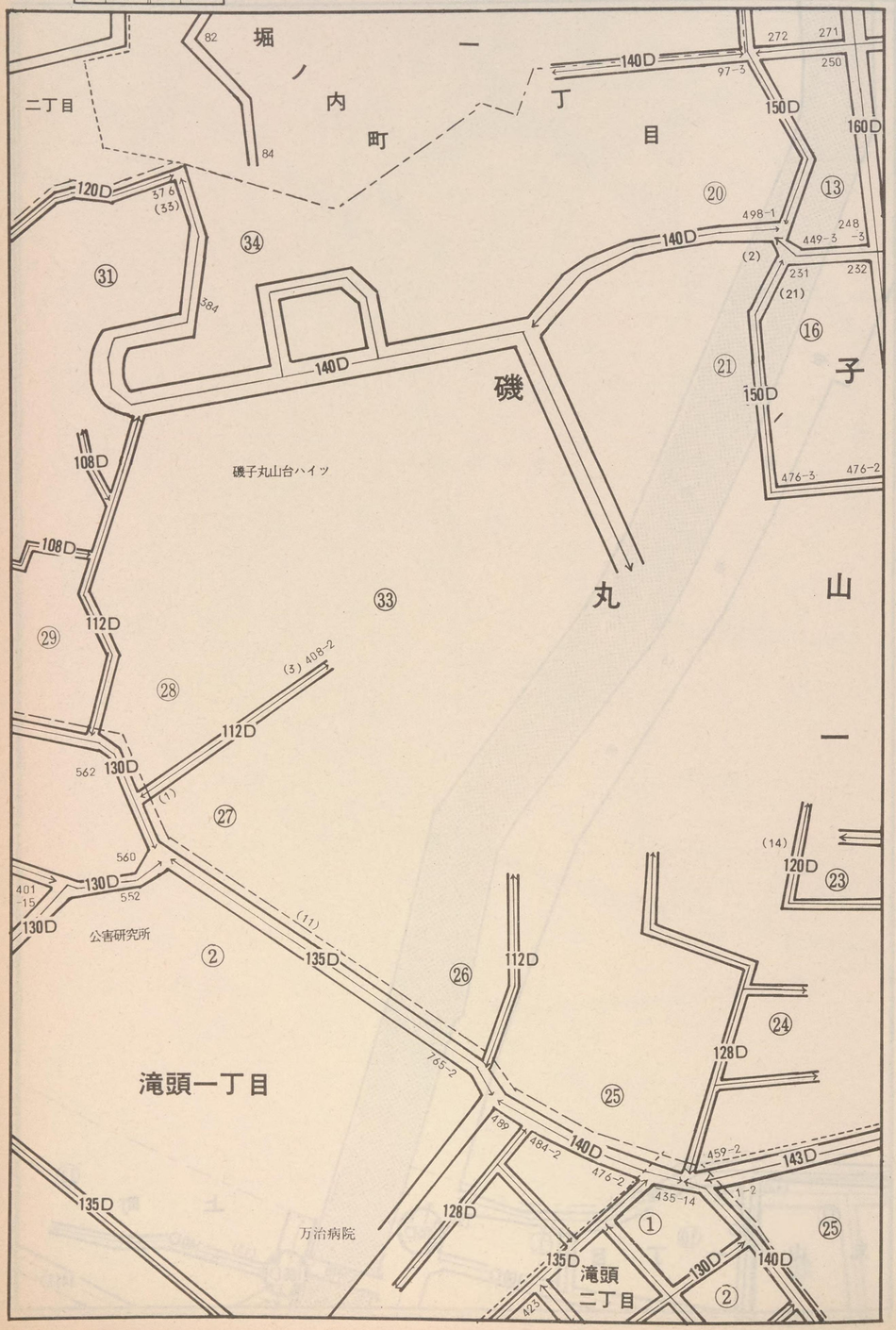

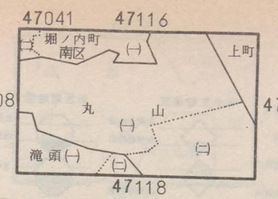

横浜南（磯子区）

63

47117

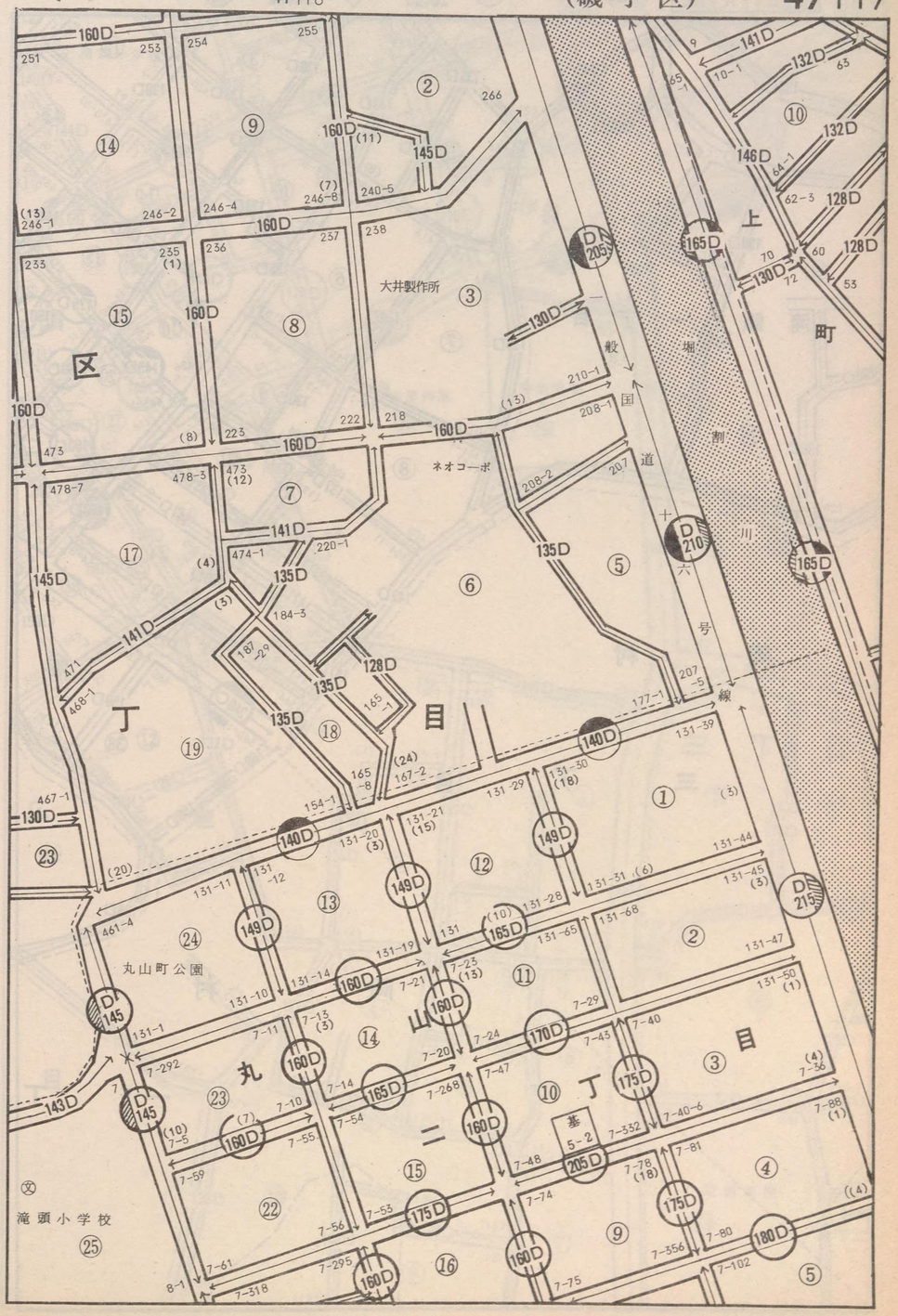

記号	借地権割合	記号	借地権割合
A	90%	E	50%
B	80%	F	40%
C	70%	G	30%
D	60%	H	20%

繁華街・高度商業地区
道路を中心として全地域
道路沿い

普通商業地区
併用住宅地区
全地域
北側道路沿い
南側全地域

中小工場地区
北側全地域
南側道路沿い
南側全地域

大工場地区
北側全地域
南側道路沿い
北側全地域

普通住宅地区
家内工業地区
無印は全地域

47118

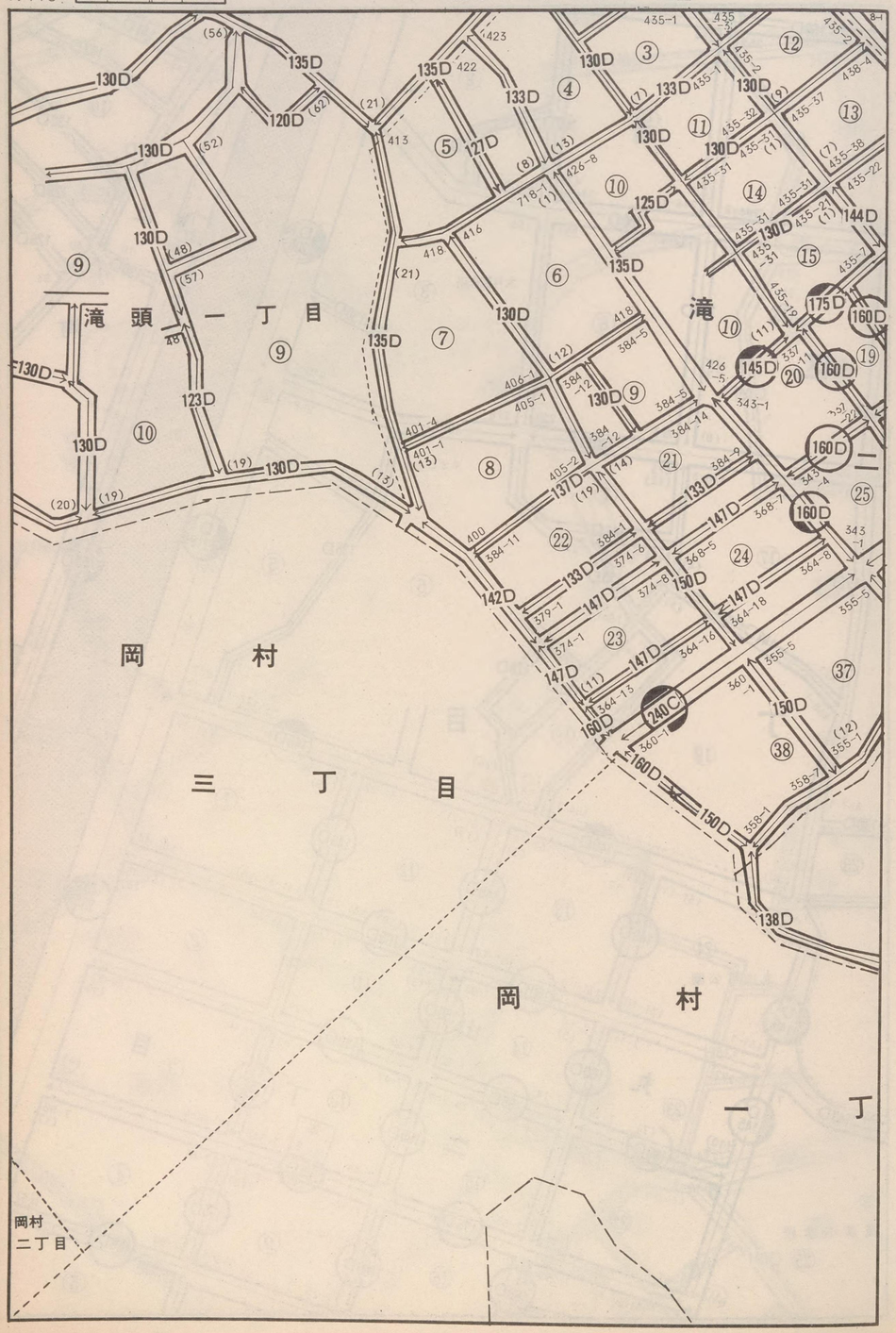

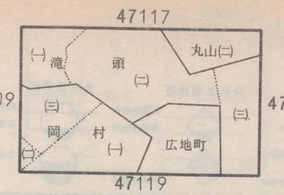

横浜南（磯子区）

63

47118

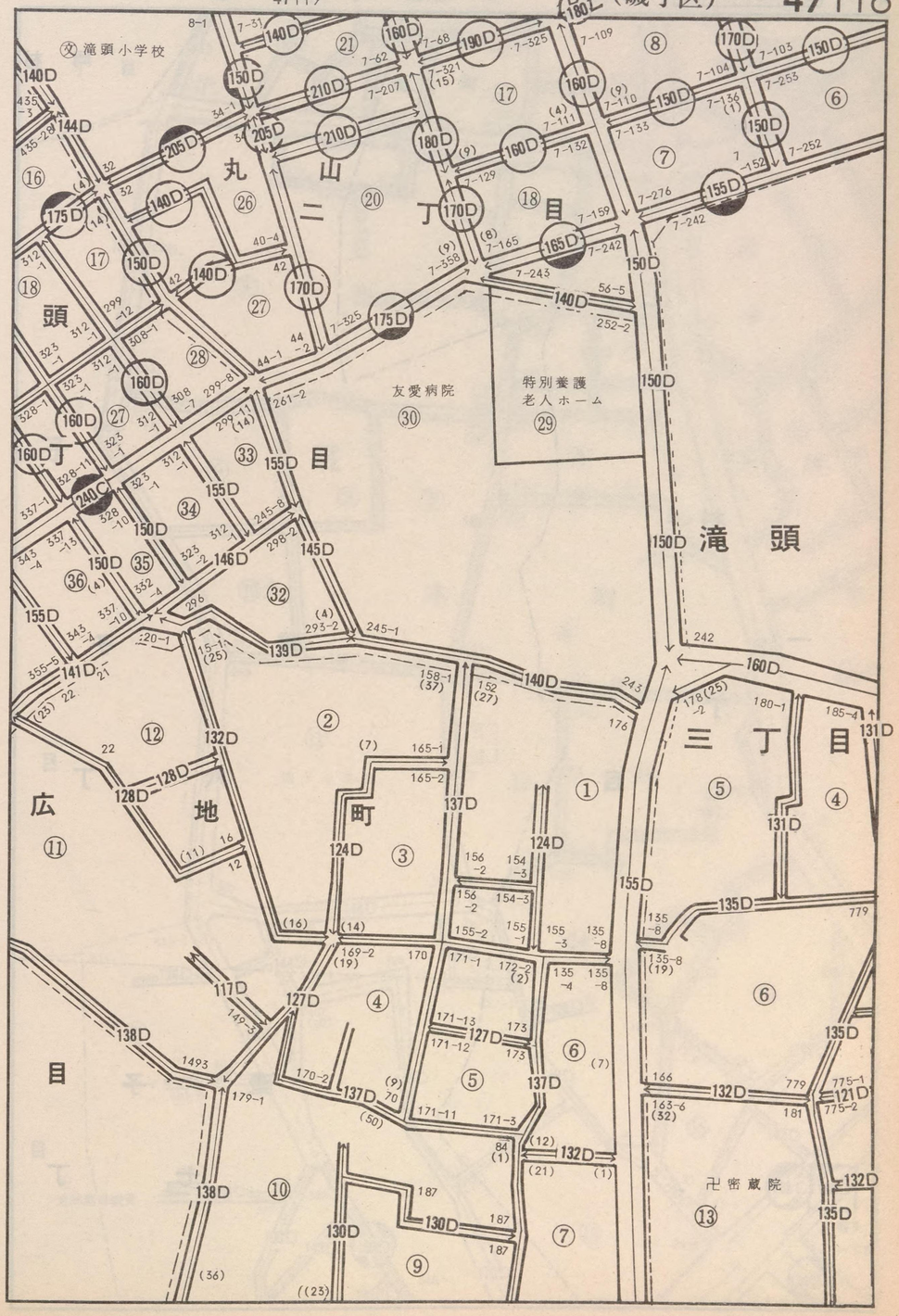

記号	借地権割合	記号	借地権割合
A	90%	E	50%
B	80%	F	40%
C	70%	G	30%
D	60%	H	20%

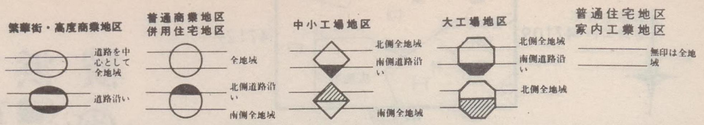

47119

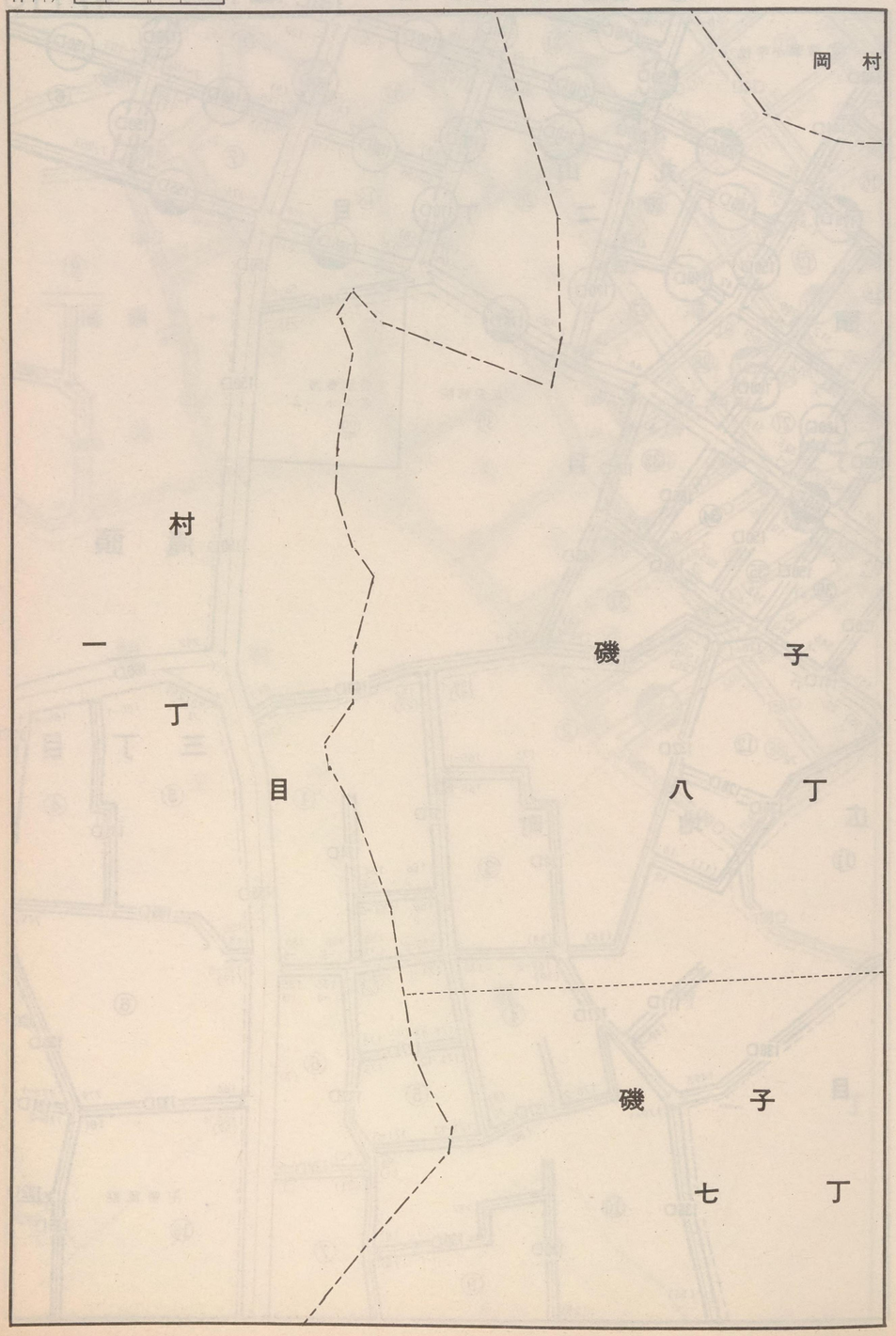

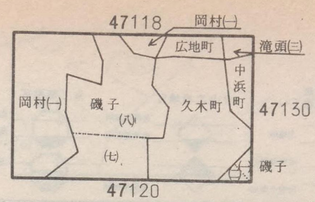

横浜南
(磯子区)

63

47119

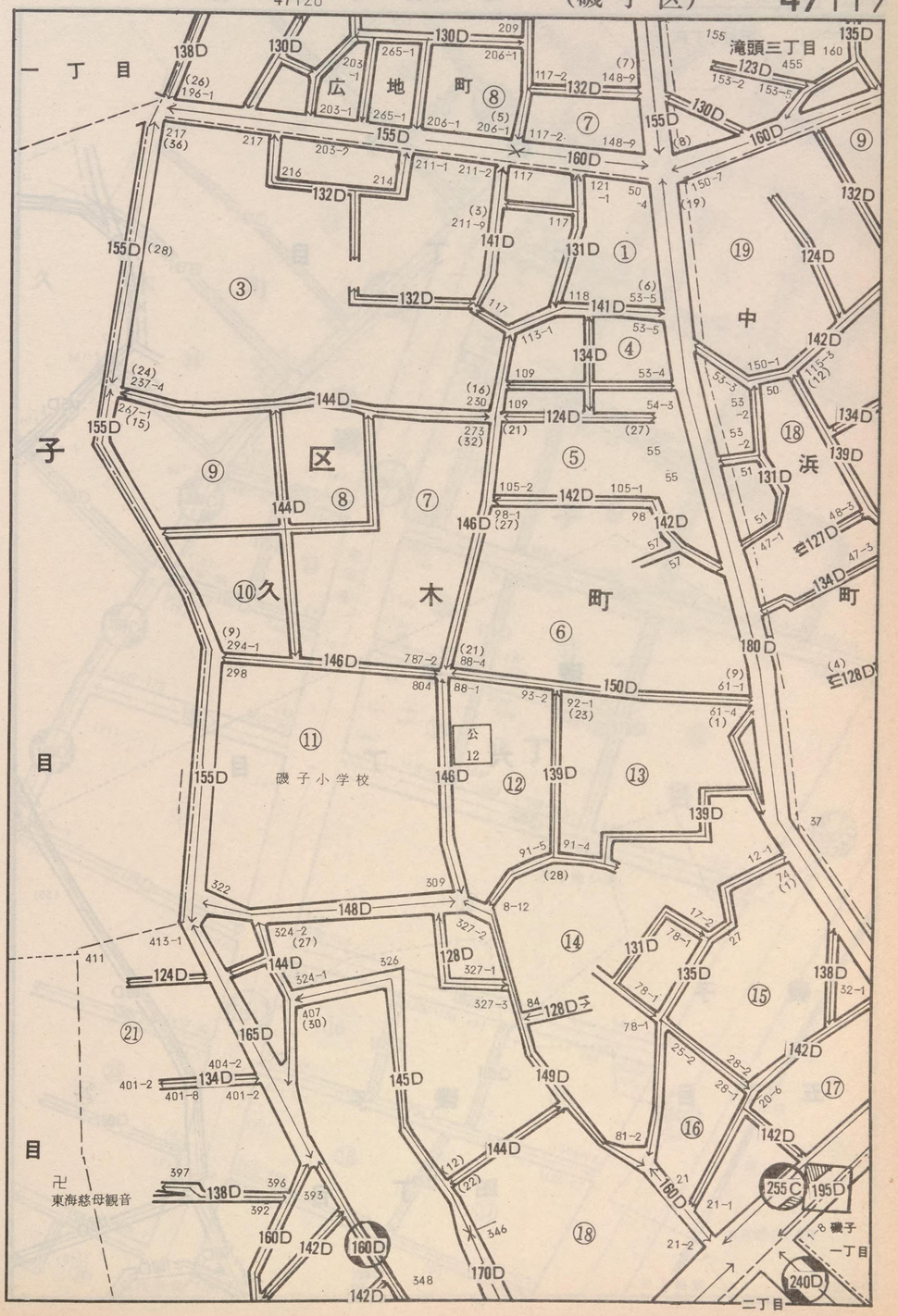

記号	借地権割合	記号	借地権割合
A	90%	E	50%
B	80%	F	40%
C	70%	G	30%
D	60%	H	20%

繁華街・高度商業地区
道路を中心として全地域
道路沿い

普通商業地区
併用住宅地区
全地域
北側道路沿い
南側全地域

中小工場地区
北側全地域
南側道路沿い
南側全地域

大工場地区
北側全地域
南側道路沿い
北側全地域

普通住宅地区
家内工業地区
無印は全地域

47120

岡村一丁目

磯子七丁目

磯子六丁目

磯子五丁目

磯子四丁目

142D 377 145D 180D (35) 25 (24) 155D 160D 160D

47119

岡村(一)

(七) 久木町 磯子(六) (五) (四) 磯子(二)

47131

47121

横浜南 (磯子区)

63

47120

久木町 磯子二丁目 磯子三丁目 磯子一丁目

142D 331 20 331 160D 142D 220D 346 352 170D 345-2 345-2 255C 656 ① 180D 300C 1687-173 (27) 1656 ② 175D 1687-182 1678-82 1678-83 170D 1687-173 1687-173 1687-174 ④ 170D 1687-4 1687-120 (15) ⑤ 185D 1687-121 1678-82 165D 1687-230 1687-179 1687-115 ⑥ 1687-132 1687-183 1687-70 160D 1687-44 1687-122 175D 1687-149 1687-131 (17) ⑨ 子 ⑧ 1687-186 ⑦ 1687-53 1687-55 (9) 1687-50 1687-153 1687-201 1687-195 175D 1687-54 1687-61 1687-26 (16) ⑩ 1687-19 180D 1687-216 1687-60 1687-27 175D ⑪ 1687-16 (4) 1687-211 1687-65 1687-86 1687-226 (9) 1687-220 (12) 1687-69 ⑭ 二 1687-238 1687-260 175D ⑫ 1687-25 1687-267 ⑬ 丁 (8) 1687-233 目 1687-109 1687-106 180D 330C 芦名橋公園 ⑮ (40) 1686-126 1686-4 (25) 180D 1686-134 (9) 1686-141 ⑯ 165D 165D 1686-24 (4) 1686-142 1686-165 175D ⑰ 330C 1686-97 (21) ⑱ 1686-183 165D 1686-97 1686-88 175D ⑰ 1686-186 165D (9) 1686-122 175D 根岸線 東電磯子変電所 至大船駅 新磯子町 至横須賀 ⑯ 150D 1684-82 1686-7 ㉕ 150D (8) (9) 150D 1686-7 ㉖ 275C 195D 180D (21) ㉔ (4) 1684-1 1684-1 175D 1686-160 1684-160 ㉓ 1687-175 (4) 1687-36 180D 195D 1687-39 (15) 180D 1687-35 (10) 1687-86 175D ㉒ 1687-24 一般国道16号 200D 1687-34 1687-5 (17) 1687-7 180D 1687-8 290C 150D (5) 140D 871-1 369-1 367-1 367-3 365-1 364-2 (1) (20) ㉑ 磯子 368 (20) 225D 1687-3 367 365 ㉔ 147D 143D 381 385-2 387 387 ㉓ 久木町 352 (9) 352 353 160D 142D 220D 346 170D 345-2 345-2 255C 656 ① 180D 300C 1687-173 (27) 1656 ② 175D 1687-182 1678-82 1678-83 170D 1687-173 1687-173 1687-174 ④ 170D 1687-4 1687-120 (15) ⑤ 185D 1687-121 1678-82 165D 1687-230 1687-179 1687-115 ⑥ 1687-132 1687-183 1687-70 160D 1687-44 1687-122 175D 1687-149 1687-131 (17) ⑨ 子 ⑧ 1687-186 ⑦ 1687-53 1687-55 (9) 1687-50 1687-153 1687-201 1687-195 175D 1687-54 1687-61 1687-26 (16) ⑩ 1687-19 180D 1687-216 1687-60 1687-27 175D ⑪ 1687-16 (4) 1687-211 1687-65 1687-86 1687-226 (9) 1687-220 (12) 1687-69 ⑭ 二 1687-238 1687-260 175D ⑫ 1687-25 1687-267 ⑬ 丁 (8) 1687-233 目 1687-109 1687-106 180D 330C 芦名橋公園 ⑮ (40) 1686-126 1686-4 (25) 180D 1686-134 (9) 1686-141 ⑯ 165D 165D 1686-24 (4) 1686-142 1686-165 175D ⑰ 330C 1686-97 (21) ⑱ 1686-183 165D 1686-97 1686-88 175D ⑰ 1686-186 165D (9) 1686-122 175D 根岸線 東電磯子変電所 至大船駅 新磯子町 至横須賀 ⑯ 150D 1684-82 1686-7 ㉕ 150D (8) (9) 150D 1686-7 ㉖ 275C 195D 180D (21) ㉔ (4) 1684-1 1684-1 175D 1686-160 1684-160 ㉓ 1687-175 (4) 1687-36 180D 195D 1687-39 (15) 180D 1687-35 (10) 1687-86 175D ㉒ 1687-24 一般国道16号 200D 1687-34 1687-5 (17) 1687-7 180D 1687-8 290C 150D (5) 140D 871-1 369-1 367-1 367-3 365-1 364-2 (1) (20) ㉑ 磯子 368 (20) 225D 1687-3 367 365 ㉔ 147D 143D 381 385-2 387 387 ㉓ 久木町 352 (9) 352 353 160D 142D 331 20 331

記号	借地権割合	記号	借地権割合
A	90%	E	50%
B	80%	F	40%
C	70%	G	30%
D	60%	H	20%

繁華街・高度商業地区
道路を中心として全地域
道路沿い

普通商業地区併用住宅地区
全地域
北側道路沿い
南側全地域

中小工場地区
北側全地域
南側道路沿い
南側全地域

大工場地区
北側全地域
南側道路沿い
北側全地域

普通住宅地区
家内工業地区
無印は全地域

47121

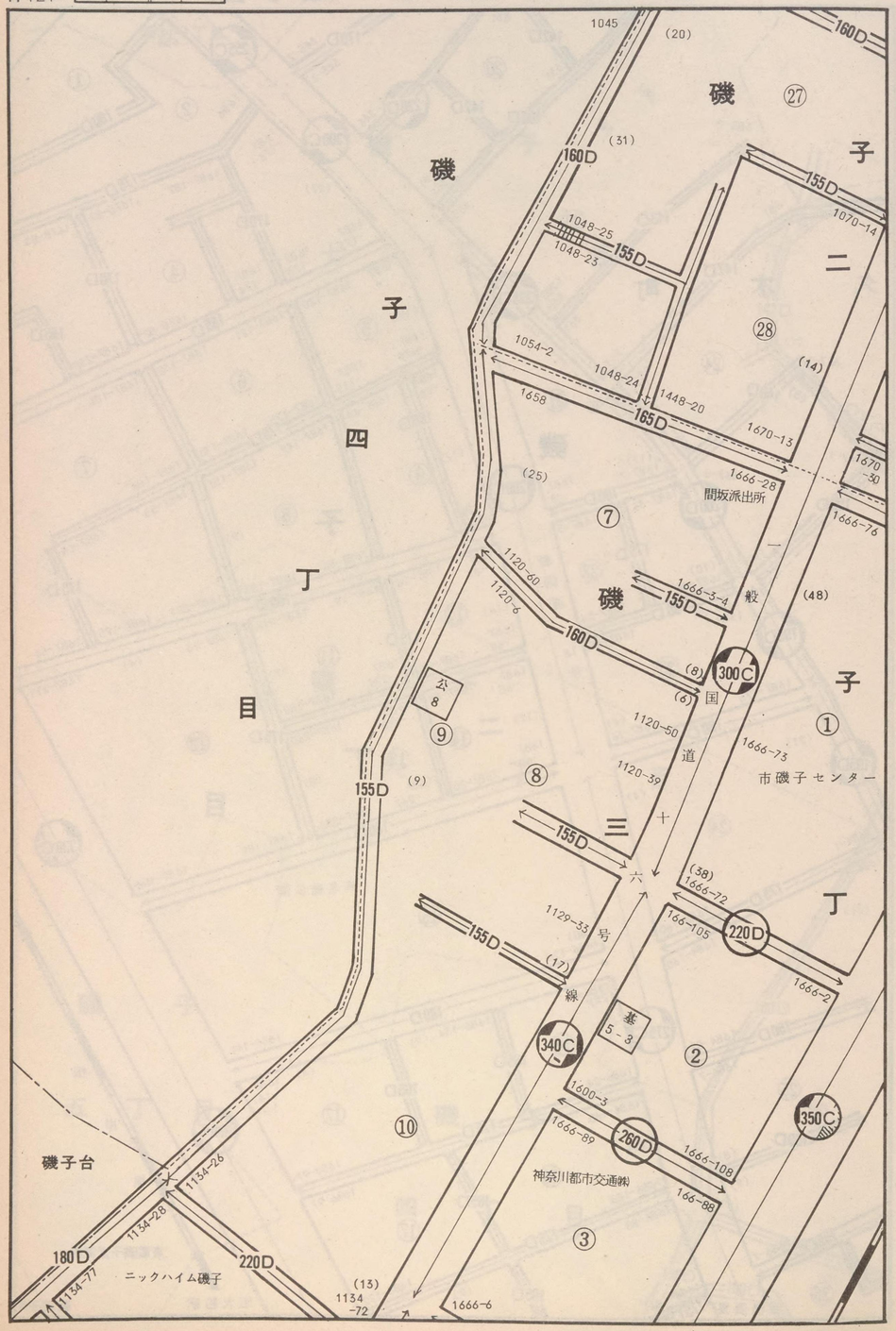

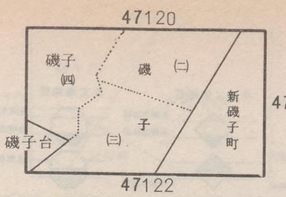

横浜南（磯子区）

63

47121

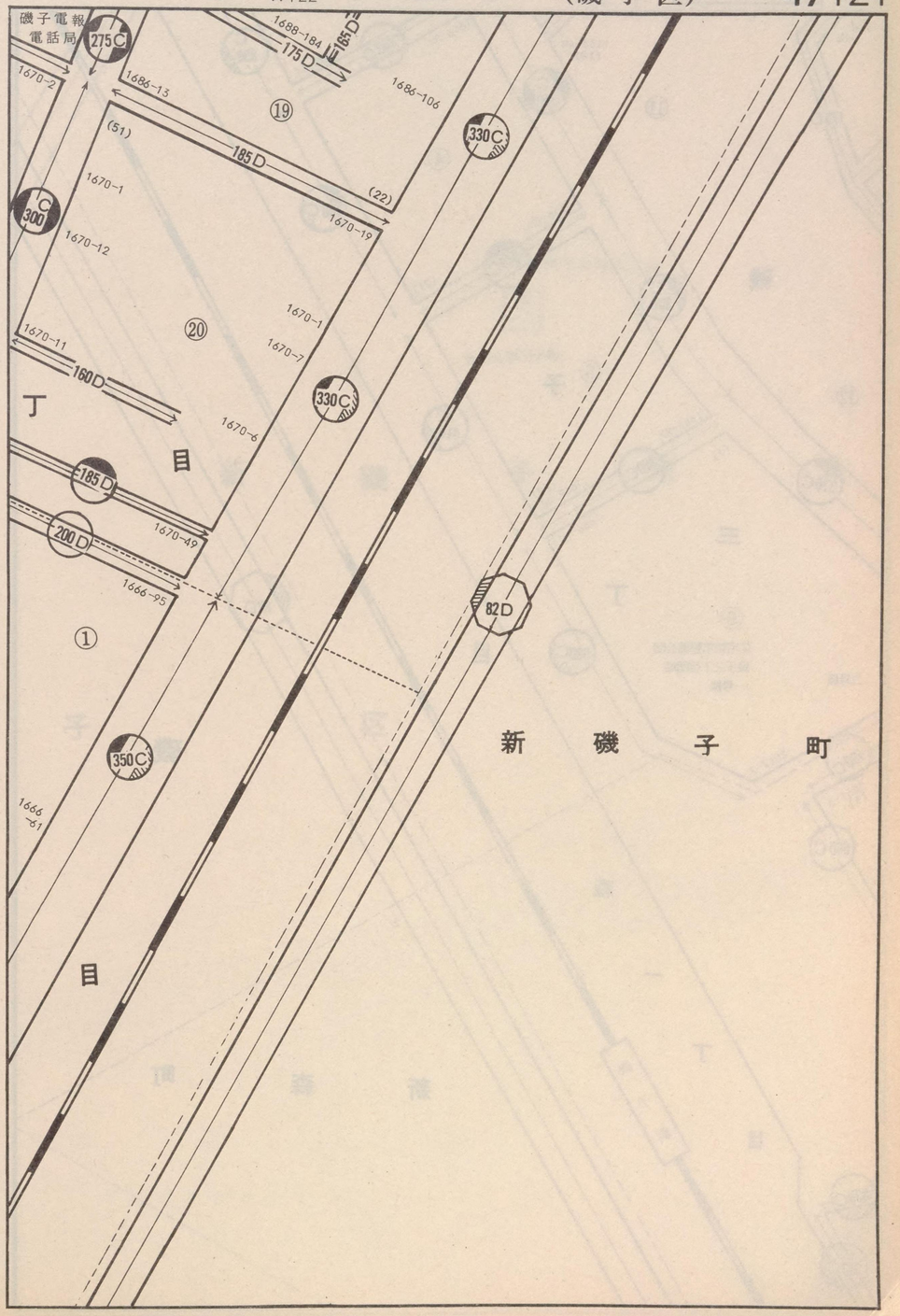

記号	借地権割合	記号	借地権割合
A	90%	E	50%
B	80%	F	40%
C	70%	G	30%
D	60%	H	20%

繁華街・高度商業地区
道路を中心として全地域
道路沿い

普通商業地区
併用住宅地区
全地域
北側道路沿い
南側全地域

中小工場地区
北側全地域
南側道路沿い
南側全地域

大工場地区
北側全地域
南側道路沿い
北側全地域

普通住宅地区
家内工業地区
無印は全地域

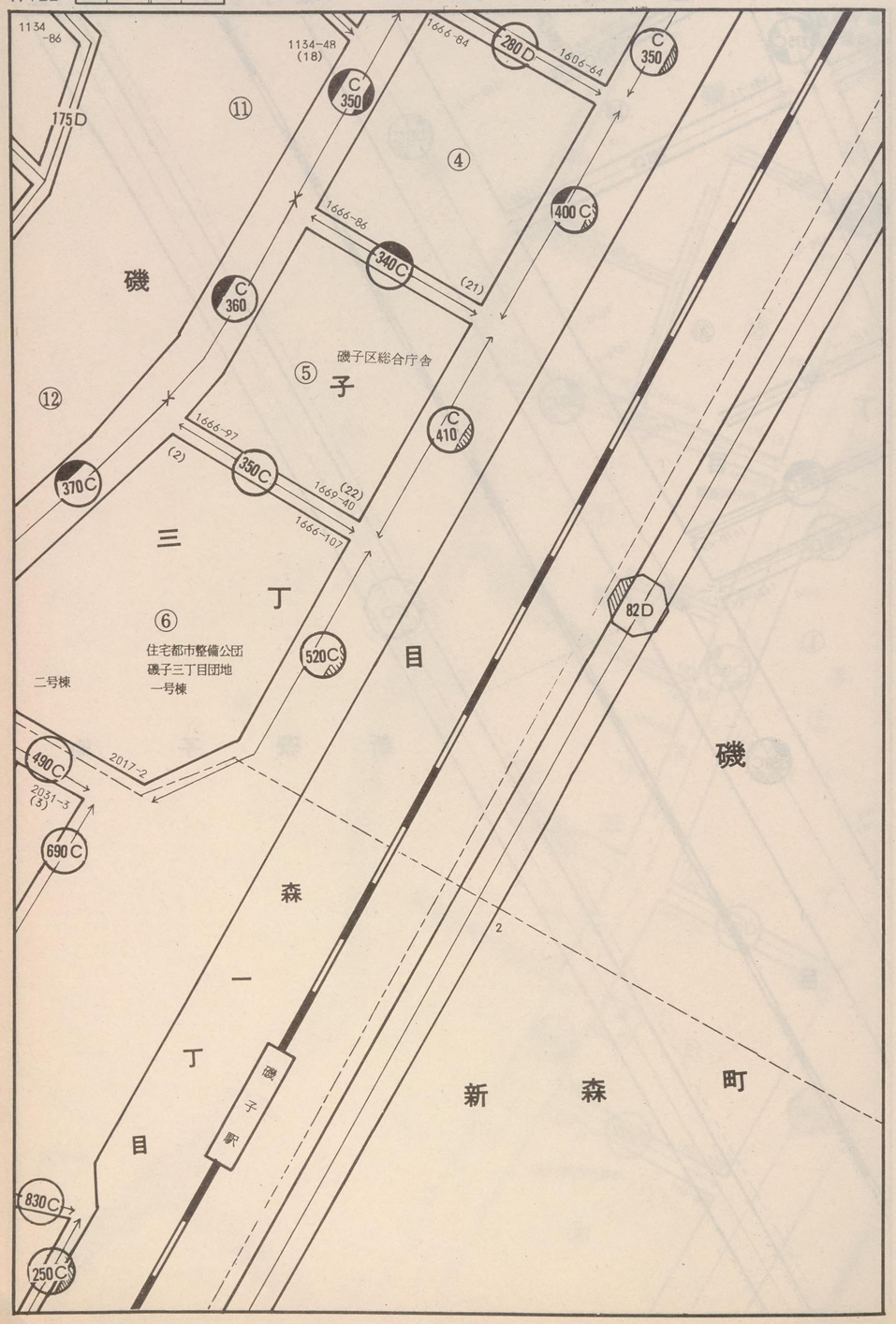

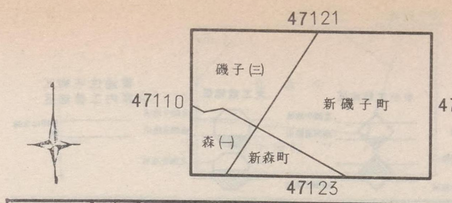

横浜南 (磯子区)

63

47122

新潟鉄工所横浜工場

基 9-1

新磯子町

記号	借地権割合	記号	借地権割合
A	90%	E	50%
B	80%	F	40%
C	70%	G	30%
D	60%	H	20%

繁華街・高度商業地区
道路を中心として全地域
道路沿い

普通商業地区併用住宅地区
全地域
北側道路沿い
南側全地域

中小工場地区
北側全地域
南側道路沿い
南側全地域

大工場地区
北側全地域
南側道路沿い
北側全地域

普通住宅地区家内工業地区
無印は全地域

47123

森一 丁目

82D

新 森

82D

新 中 原 町

石川島播磨重工業

47122 新磯子町

47111

森(一)

新 森 町

新中原町

横浜南 (磯子区)

63

47123

新磯子町

日清製油横浜磯子工場

町

記号	借地権割合	記号	借地権割合
A	90%	E	50%
B	80%	F	40%
C	70%	G	30%
D	60%	H	20%

繁華街・高度商業地区
道路を中心として全地域
道路沿い

普通商業地区
併用住宅地区
全地域
北側道路沿い
南側全地域

中小工場地区
北側全地域
南側道路沿い
南側全地域

大工場地区
北側全地域
南側道路沿い
北側全地域

普通住宅地区
家内工業地区
無印は全地域

47124

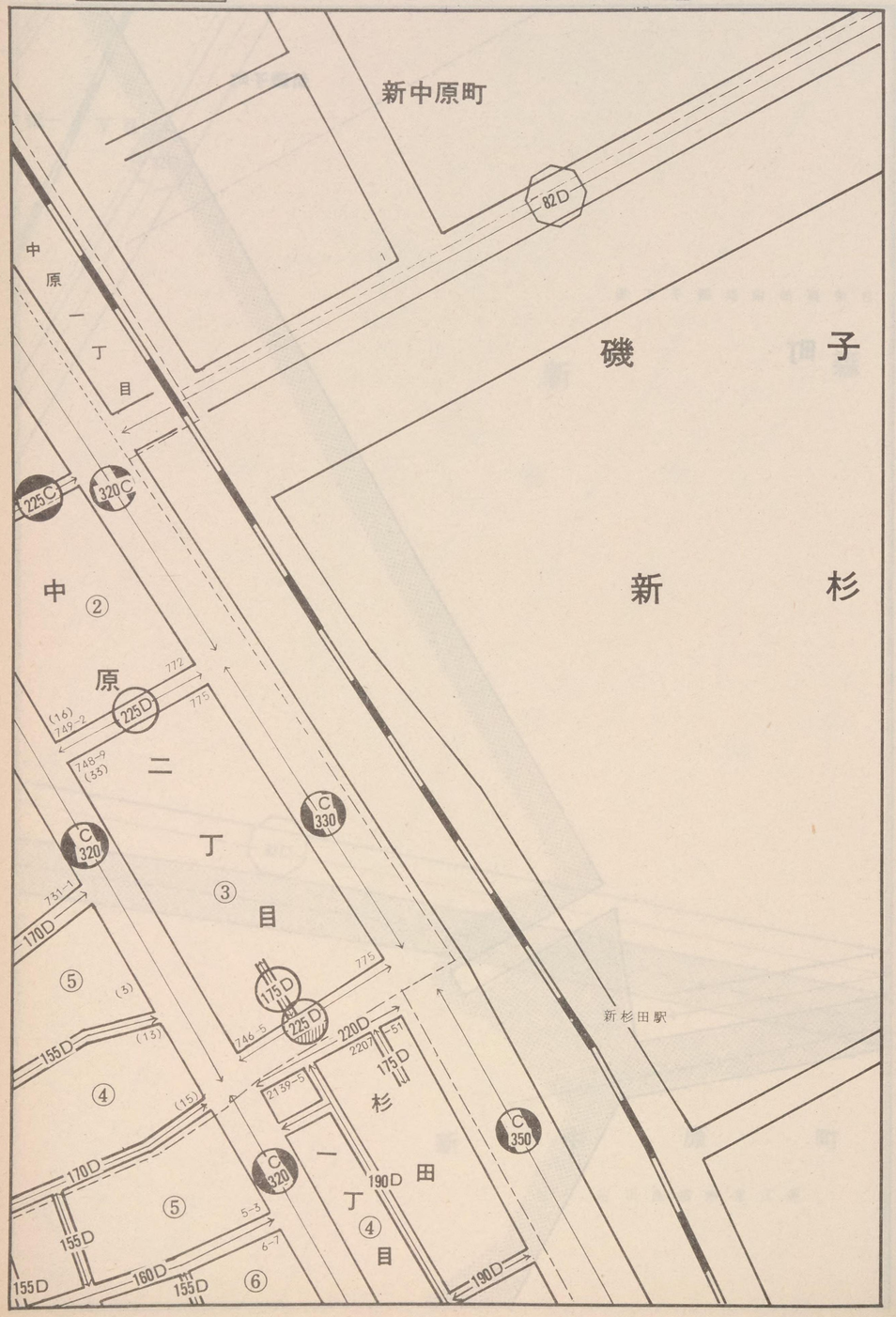

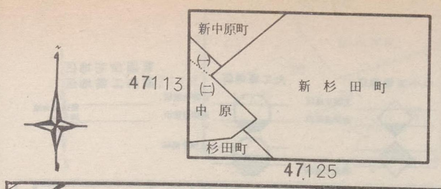

横浜南
(磯子区)

63

47124

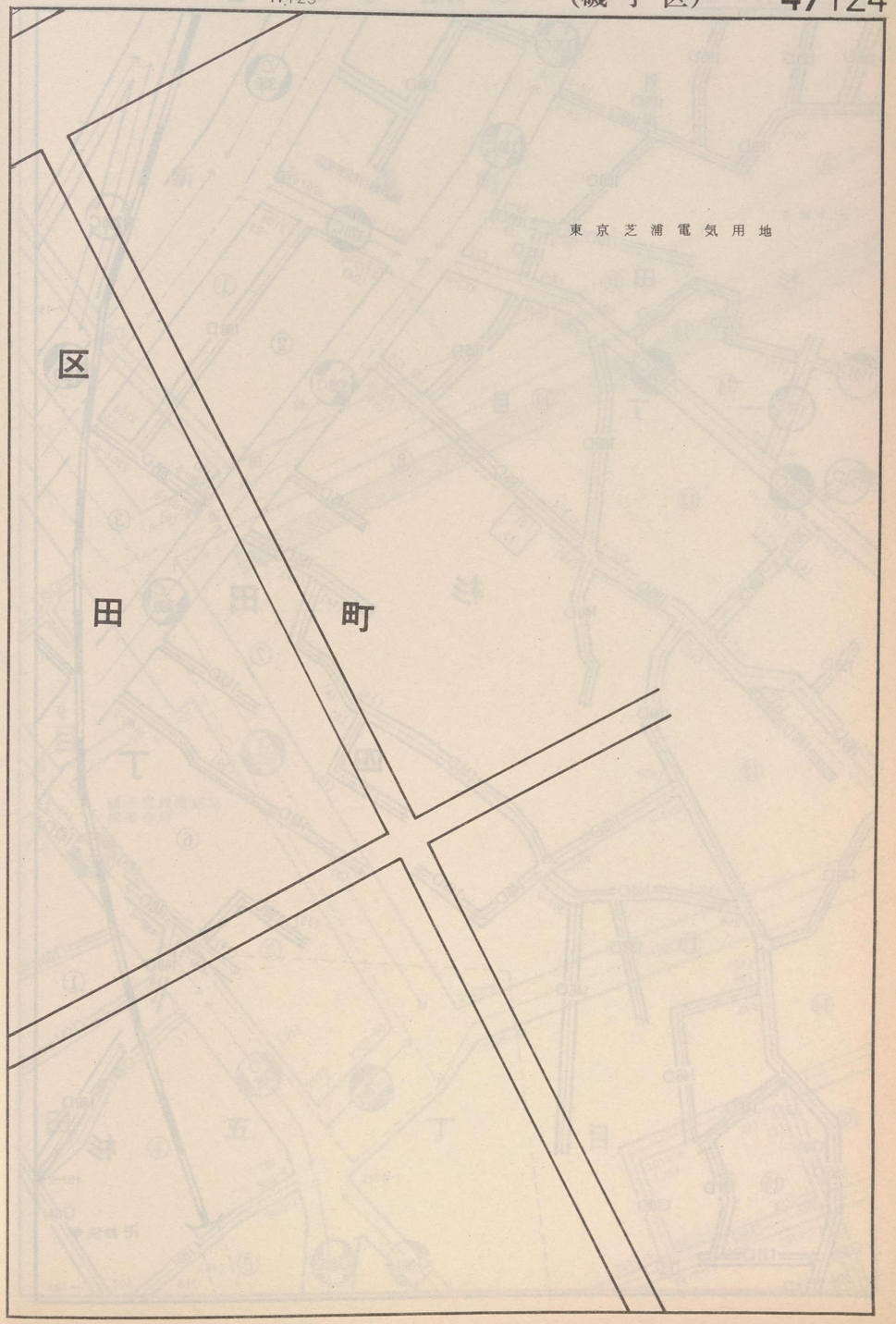

記号	借地権割合	記号	借地権割合
A	90%	E	50%
B	80%	F	40%
C	70%	G	30%
D	60%	H	20%

繁華街・高度商業地区
普通商業地区 併用住宅地区
中小工場地区
大工場地区
普通住宅地区 家内工業地区

47125

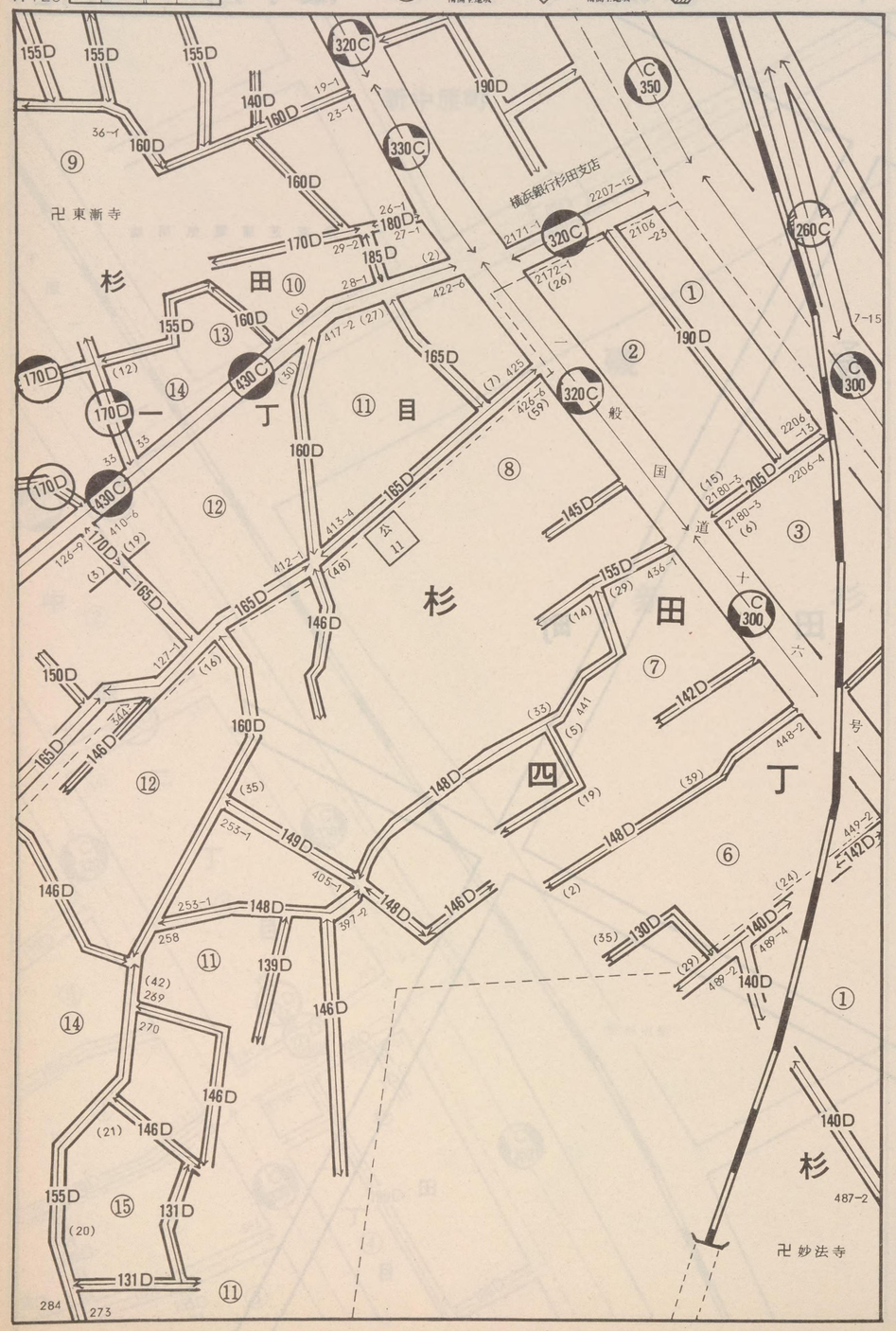

47124
47114
47134
47126

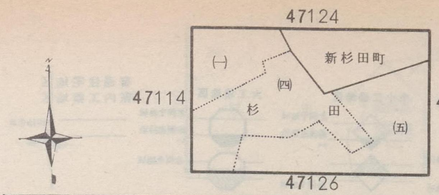

横浜南 (磯子区)

63
47125

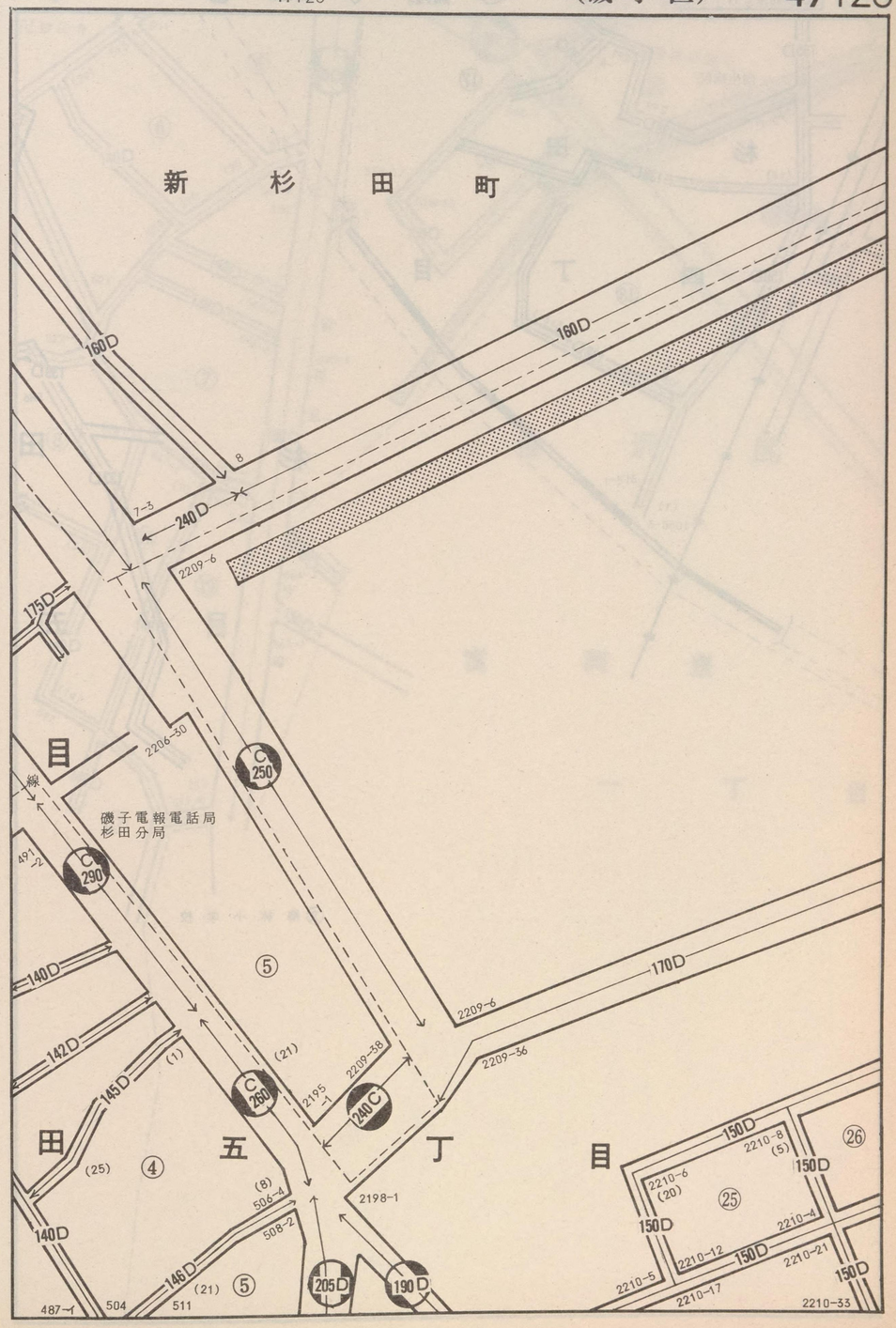

記号	借地権割合	記号	借地権割合
A	90%	E	50%
B	80%	F	40%
C	70%	G	30%
D	60%	H	20%

繁華街・高度商業地区　道路を中心として全地域　道路沿い

普通商業地区 併用住宅地区　全地域　北側道路沿い　南側全地域

中小工場地区　北側全地域　南側道路沿い　南側全地域

大工場地区　北側全地域　南側道路沿い　北側全地域

普通住宅地区 家内工業地区　無印は全地域

47126

向生病院

杉田四丁目

杉田五

梅林小学校

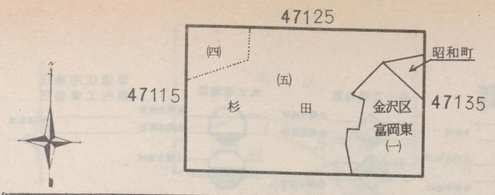

横浜南
(磯子区)

63

47126

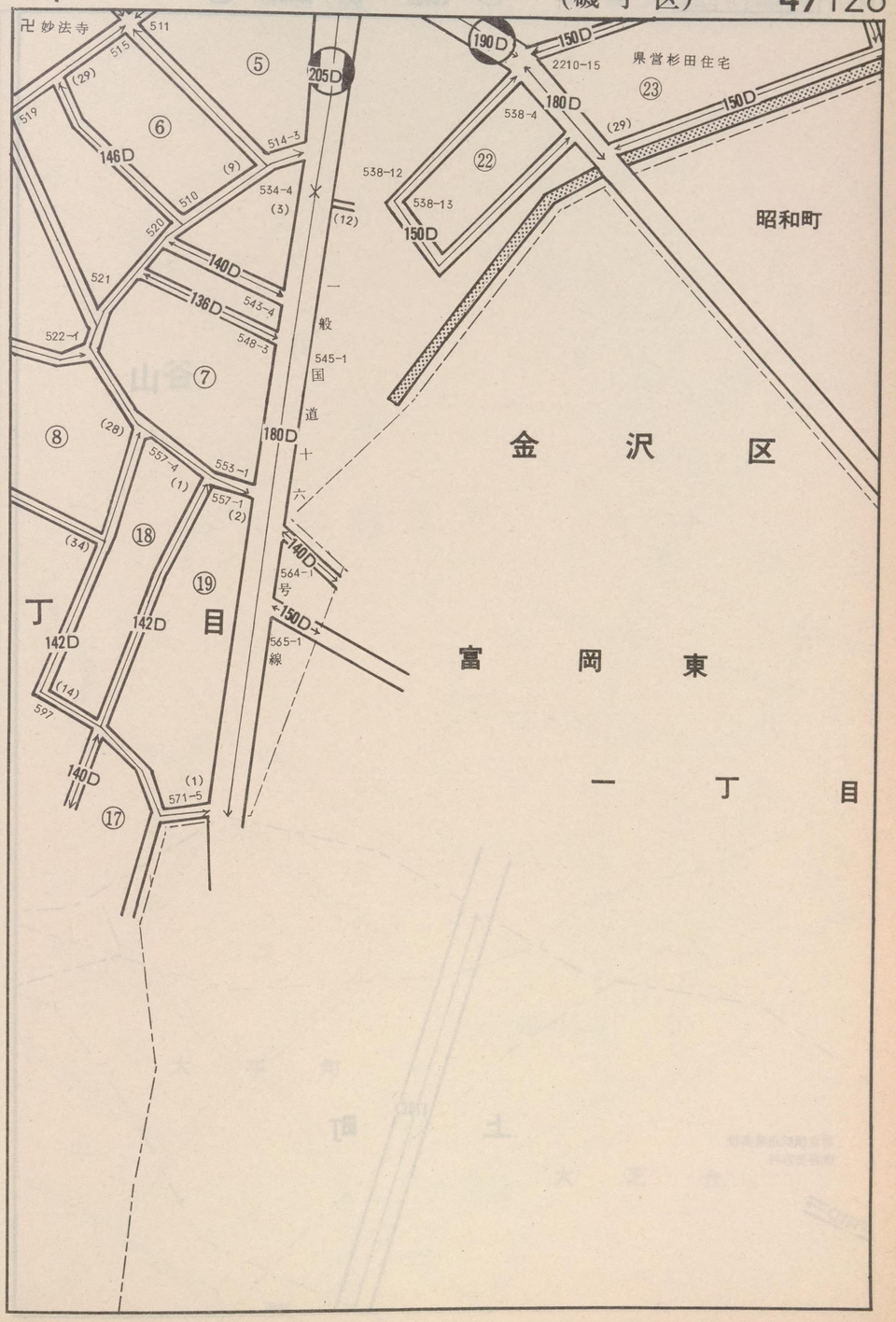

記号	借地権割合	記号	借地権割合
A	90%	E	50%
B	80%	F	40%
C	70%	G	30%
D	60%	H	20%

繁華街・高度商業地区
道路を中心として全地域
道路沿い

普通商業地区
併用住宅地区
全地域
北側道路沿い
南側全地域

中小工場地区
北側全地域
南側道路沿い
南側全地域

大工場地区
北側全地域
南側道路沿い
北側全地域

普通住宅地区
家内工業地区
無印は全地域

47127

山

上　町

170D

市立横浜商業高校
理容美容科

141D

47045

47116

南　区

上　町

大平町

大芝台

47128

塚越

横浜南
（磯子区）

63
47127

谷

大　平　町

大　芝　台

塚越

記号	借地権割合	記号	借地権割合
A	90%	E	50%
B	80%	F	40%
C	70%	G	30%
D	60%	H	20%

繁華街・高度商業地区
道路を中心として全地域
道路沿い

普通商業地区
併用住宅地区
全地域
北側道路沿い
南側全地域

中小工場地区
北側全地域
南側道路沿い
南側全地域

大工場地区
北側全地域
南側道路沿い
北側全地域

普通住宅地区
家内工業地区
無印は全地域

47128

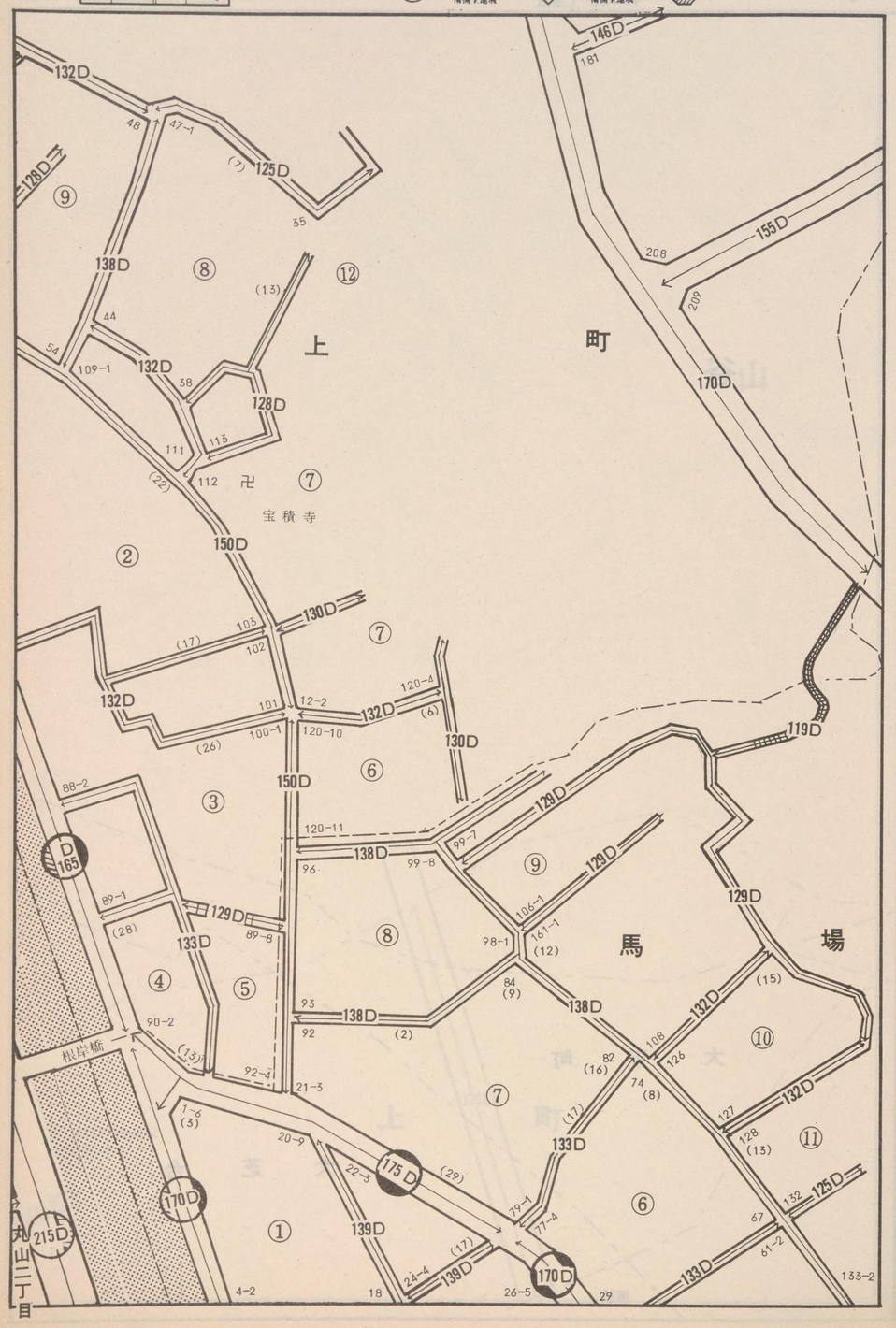

47127
47117
上町
横浜中署管内
46036
馬場町
丸山(二)
47129

横浜南
（磯子区）

63
47128

記号	借地権割合	記号	借地権割合
A	90%	E	50%
B	80%	F	40%
C	70%	G	30%
D	60%	H	20%

繁華街・高度産業地区
普通商業地区 併用住宅地区
中小工場地区
大工場地区
普通住宅地区 家内工業地区

47129

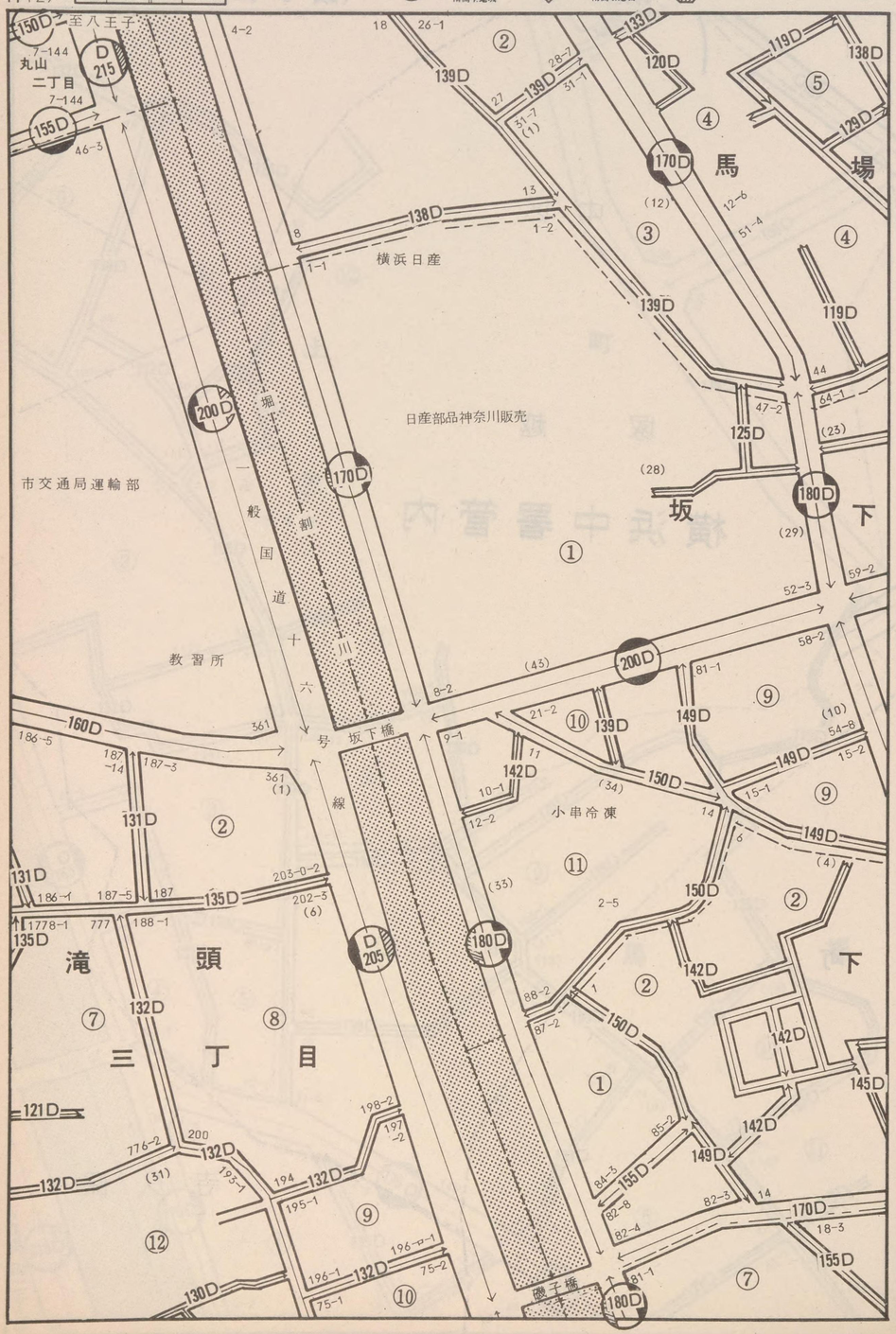

47128
47118
47130
46037
47136

丸山(二) 馬場町 横浜中署管内 坂下町 滝頭(三) 下町 原町 西町

横浜南（磯子区）

63
47129

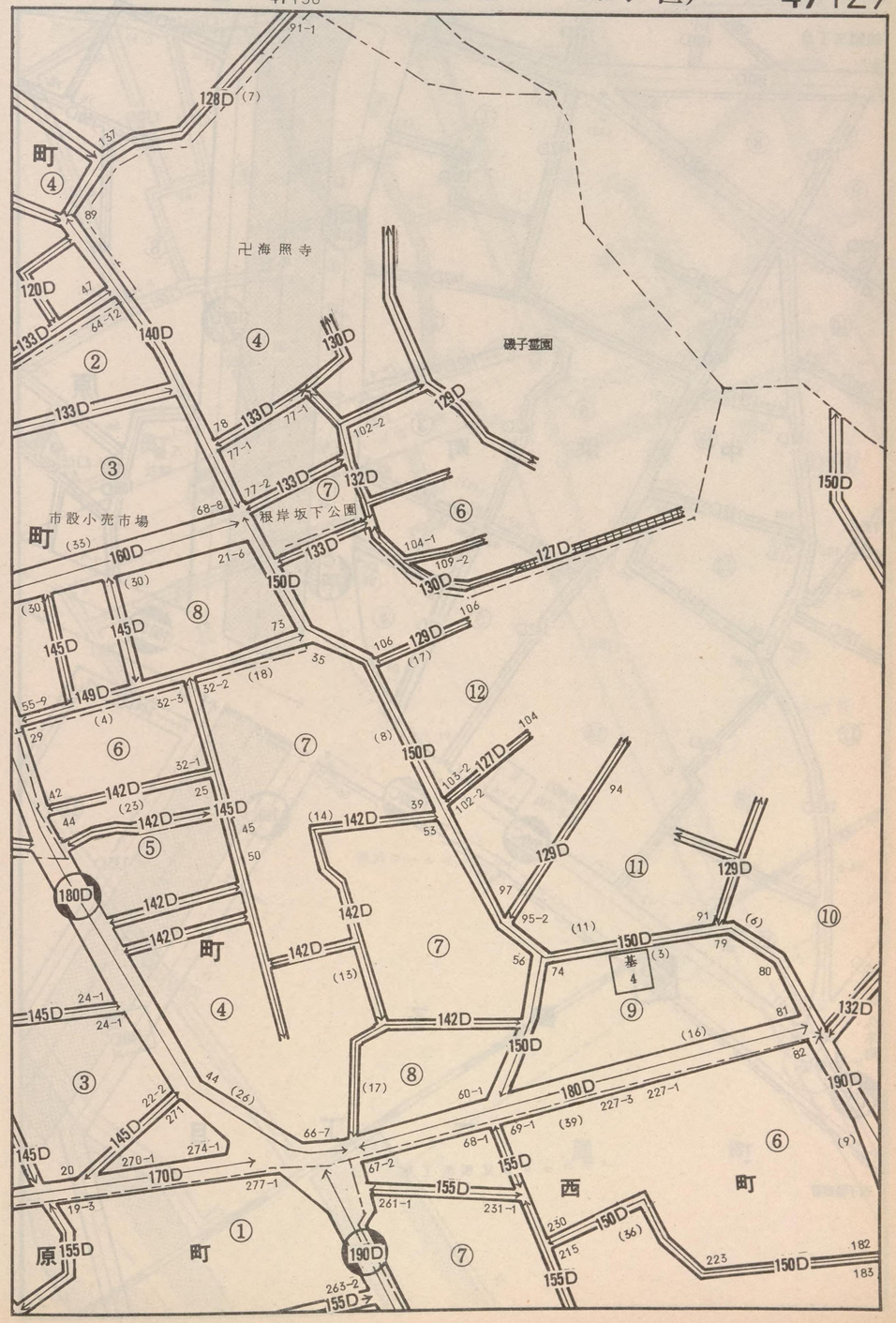

記号	借地権割合	記号	借地権割合
A	90%	E	50%
B	80%	F	40%
C	70%	G	30%
D	60%	H	20%

繁華街・高度商業地区　普通商業地区 併用住宅地区　中小工場地区　大工場地区　普通住宅地区 家内工業地区

47130

滝頭三丁目

一般国道十六号線

堀割川

八幡橋

八幡神社

中浜町

浜町

原町

磯子一丁目

協和銀行 磯子支店

横浜銀行 磯子支店

パブコック日立

パブコック日立横浜工場

磯子警察署

久木町

744-7

47129

47119

47137

47131

滝頭(三)　中浜町　原町　西町　磯子(一)　鳳町

横浜南（磯子区）

63

47130

山下・本牧・磯子線

横浜プールセンター

(文)根岸中学校

西町

鳳町

記号	借地権割合	記号	借地権割合
A	90%	E	50%
B	80%	F	40%
C	70%	G	30%
D	60%	H	20%

繁華街・高度商業地区
道路を中心として全地域
道路沿い

普通商業地区併用住宅地区
全地域
北側道路沿い
南側全地域

中小工場地区
北側全地域
南側道路沿い
南側全地域

大工場地区
北側全地域
南側道路沿い
北側全地域

普通住宅地区
家内工業地区
無印は全地域

47131

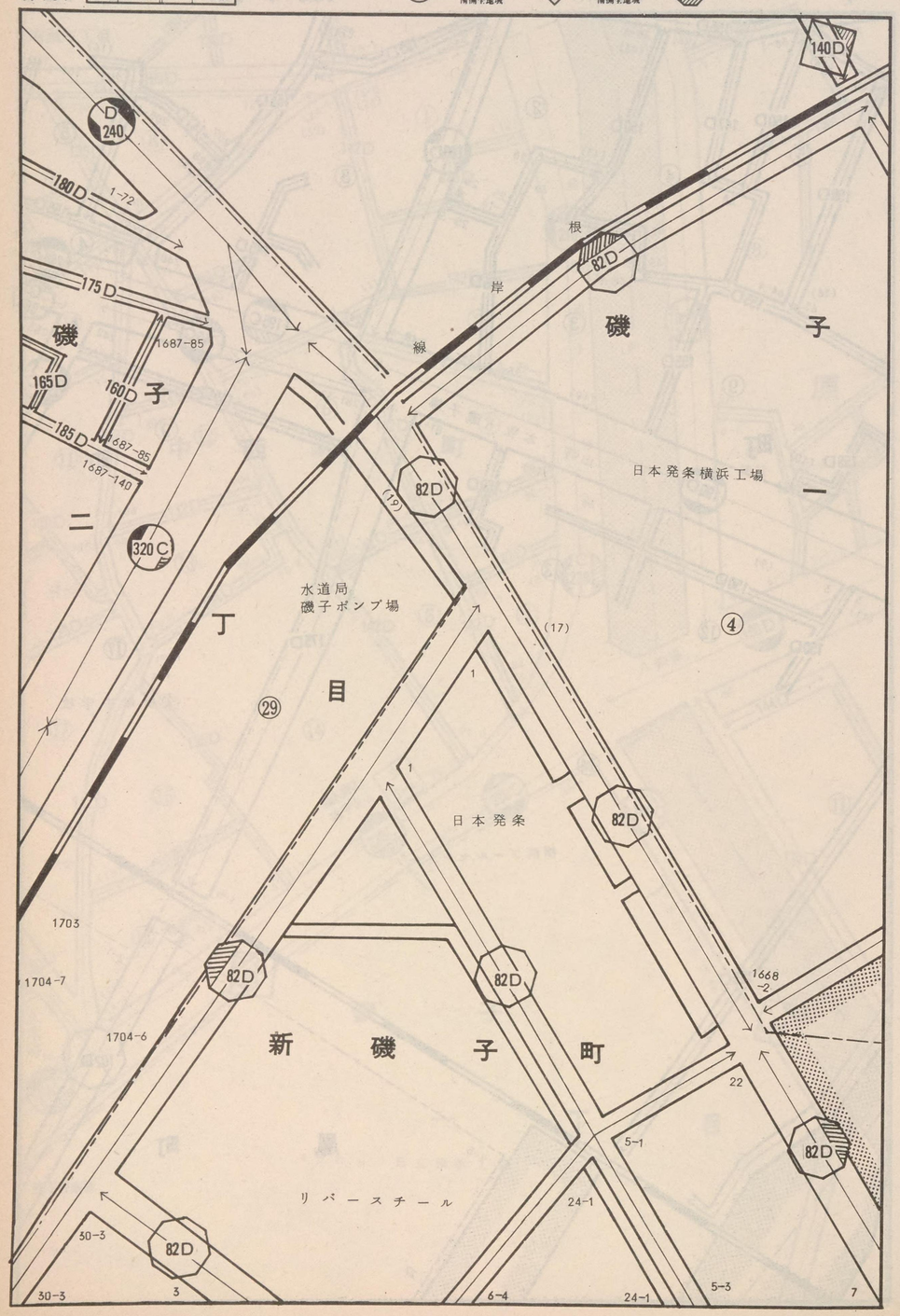

47130
47120
47132
磯子(二)
磯子(一)
鳳町
原町
新磯子町

横浜南
(磯子区)

63
47131

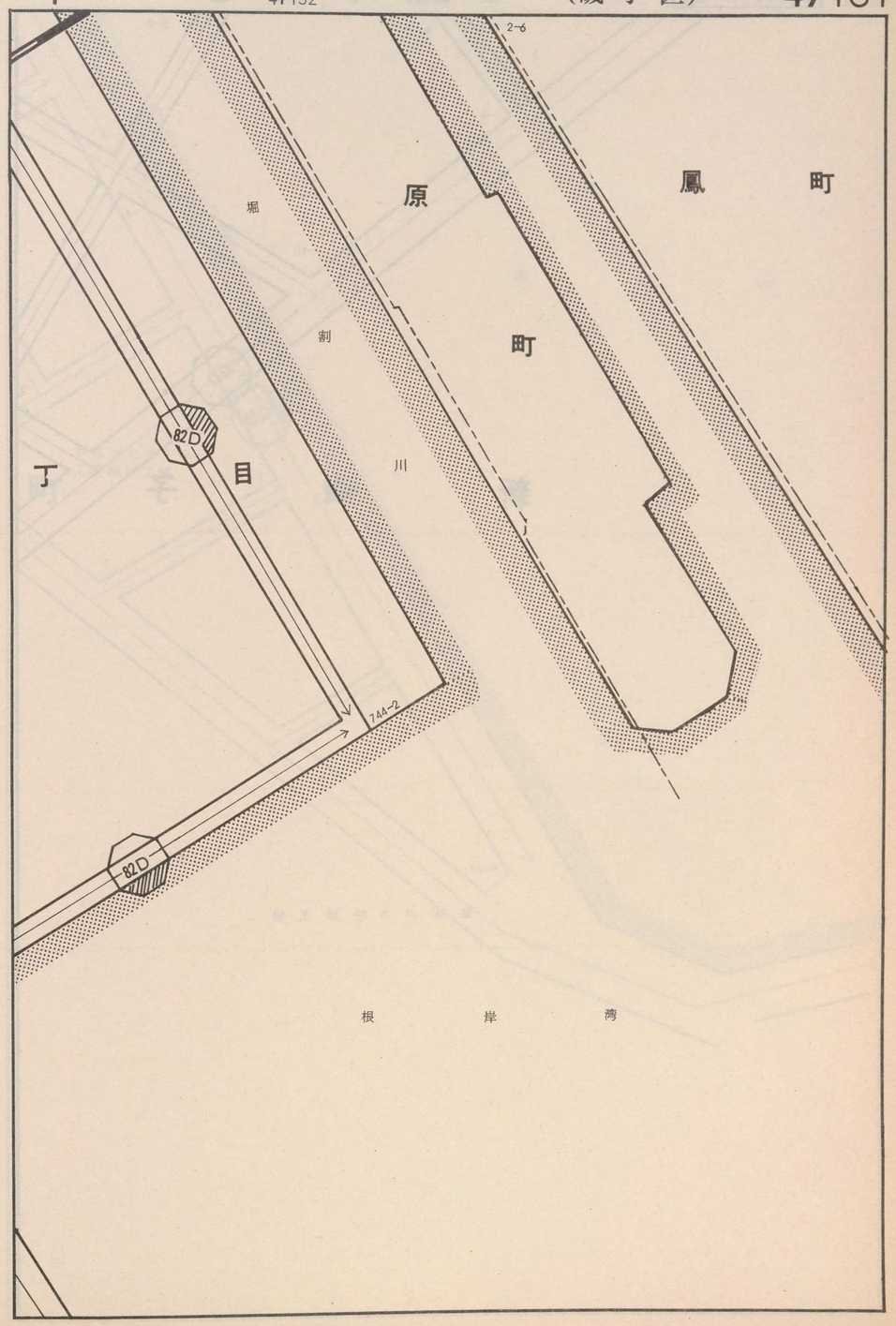

記号	借地権割合	記号	借地権割合
A	90%	E	50%
B	80%	F	40%
C	70%	G	30%
D	60%	H	20%

繁華街・高度商業地区
道路を中心として全地域
道路沿い

普通商業地区
併用住宅地区
全地域
北側道路沿い
南側全地域

中小工場地区
北側全地域
南側道路沿い
南側全地域

大工場地区
北側全地域
南側道路沿い
北側全地域

普通住宅地区
家内工業地区
無印は全地域

47132

3
4
5-3
-8
-6
-4
-10
-5
82D

新　磯　子　町

東京ガス根岸工場

47131
47121　新磯子町　47133

横浜南
(磯子区)

63
47132

根　岸　湾

宇部コンクリート
工業横浜工場

82D
-1
-3
16-2

記号	借地権割合	記号	借地権割合
A	90%	E	50%
B	80%	F	40%
C	70%	G	30%
D	60%	H	20%

繁華街・高度商業地区
道路を中心として全地域
道路沿い

普通商業地区
併用住宅地区
全地域
北側道路沿い
南側全地域

中小工場地区
北側全地域
南側道路沿い
南側全地域

大工場地区
北側全地域
南側道路沿い
北側全地域

普通住宅地区
家内工業地区
無印は全地域

47133

新　　磯

根　　岸　　湾

47132

47122　新　磯　子　町

横浜南
（磯子区）

63
47133

子　　町

記号	借地権割合	記号	借地権割合
A	90%	E	50%
B	80%	F	40%
C	70%	G	30%
D	60%	H	20%

繁華街・高度商業地区
道路を中心として全地域
道路沿い

普通商業地区
併用住宅地区
全地域
北側道路沿い
南側全地域

中小工場地区
北側全地域
南側道路沿い
南側全地域

大工場地区
北側全地域
南側道路沿い
北側全地域

普通住宅地区
家内工業地区
無印は全地域

47134

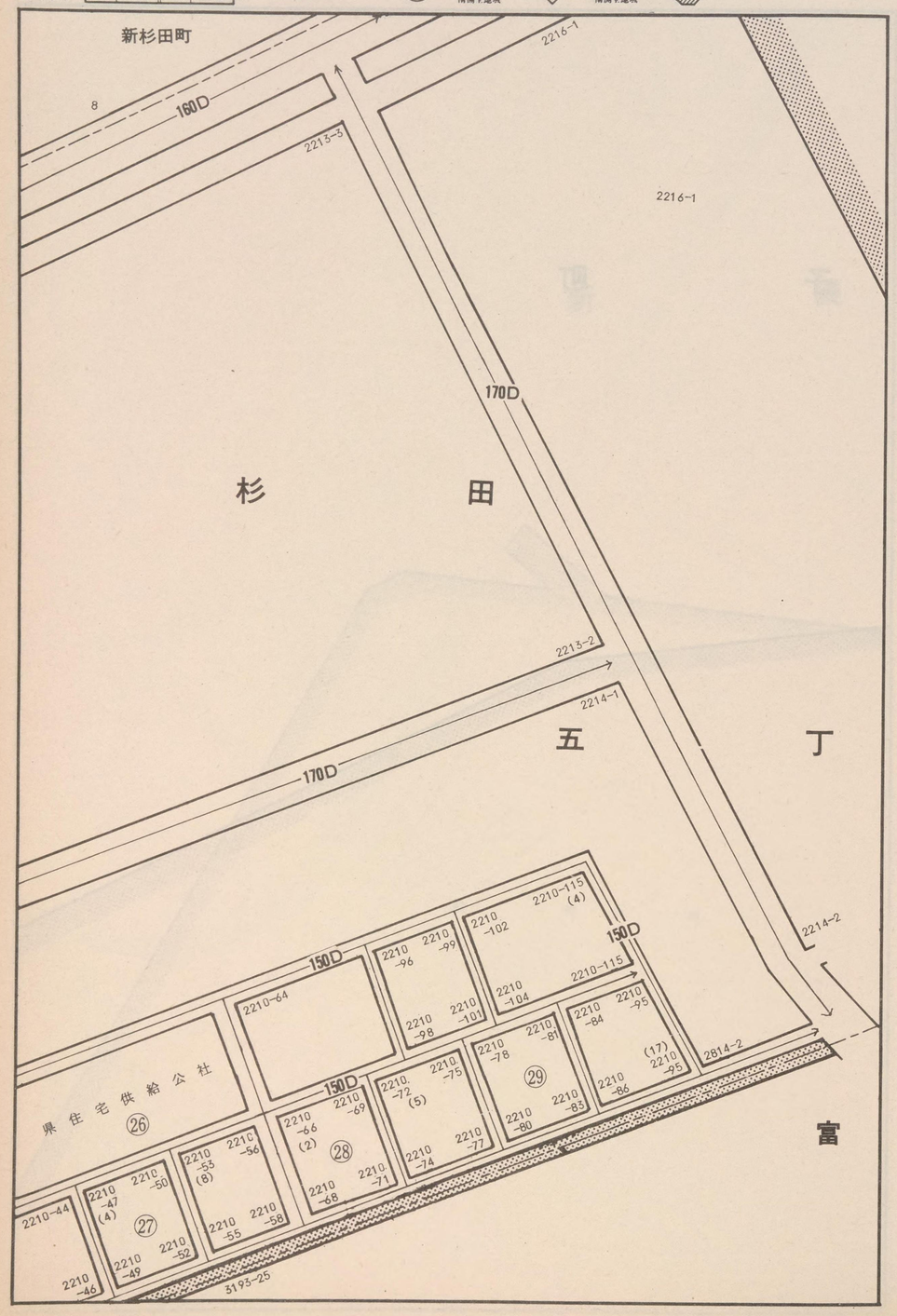

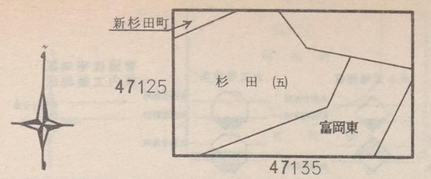

横浜南
(磯子区)

63

47134

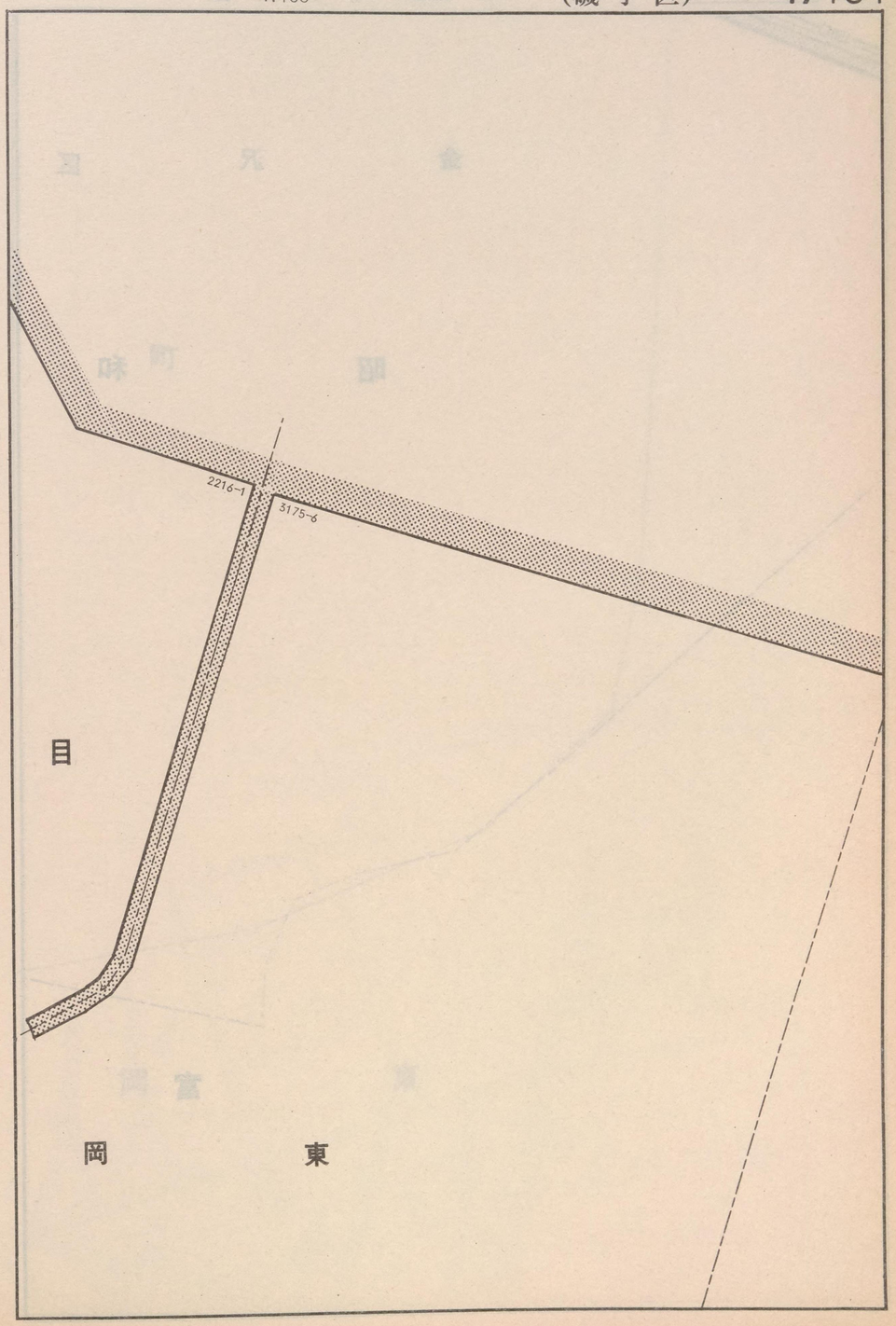

記号	借地権割合	記号	借地権割合
A	90%	E	50%
B	80%	F	40%
C	70%	G	30%
D	60%	H	20%

繁華街・高度商業地区
道路を中心として全地域
道路沿い

普通商業地区
併用住宅地区
全地域
北側道路沿い
南側全地域

中小工場地区
北側全地域
南側道路沿い
南側全地域

大工場地区
北側全地域
南側道路沿い
北側全地域

普通住宅地区
家内工業地区
無印は全地域

47135

150D

金　沢　区

昭　和

富

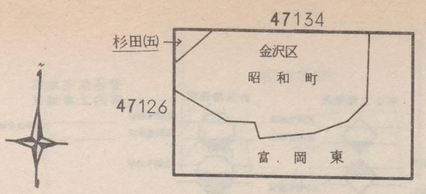

横浜南
(磯子区)

63

47135

町

岡　東

記号	借地権割合	記号	借地権割合
A	90%	E	50%
B	80%	F	40%
C	70%	G	30%
D	60%	H	20%

繁華街・高度商業地区
道路を中心として全地域
道路沿い

普通商業地区
併用住宅地区
全地域
北側道路沿い
南側全地域

中小工場地区
北側全地域
南側道路沿い
南側全地域

大工場地区
北側全地域
南側道路沿い
北側全地域

普通住宅地区
家内工業地区
無印は全地域

47136

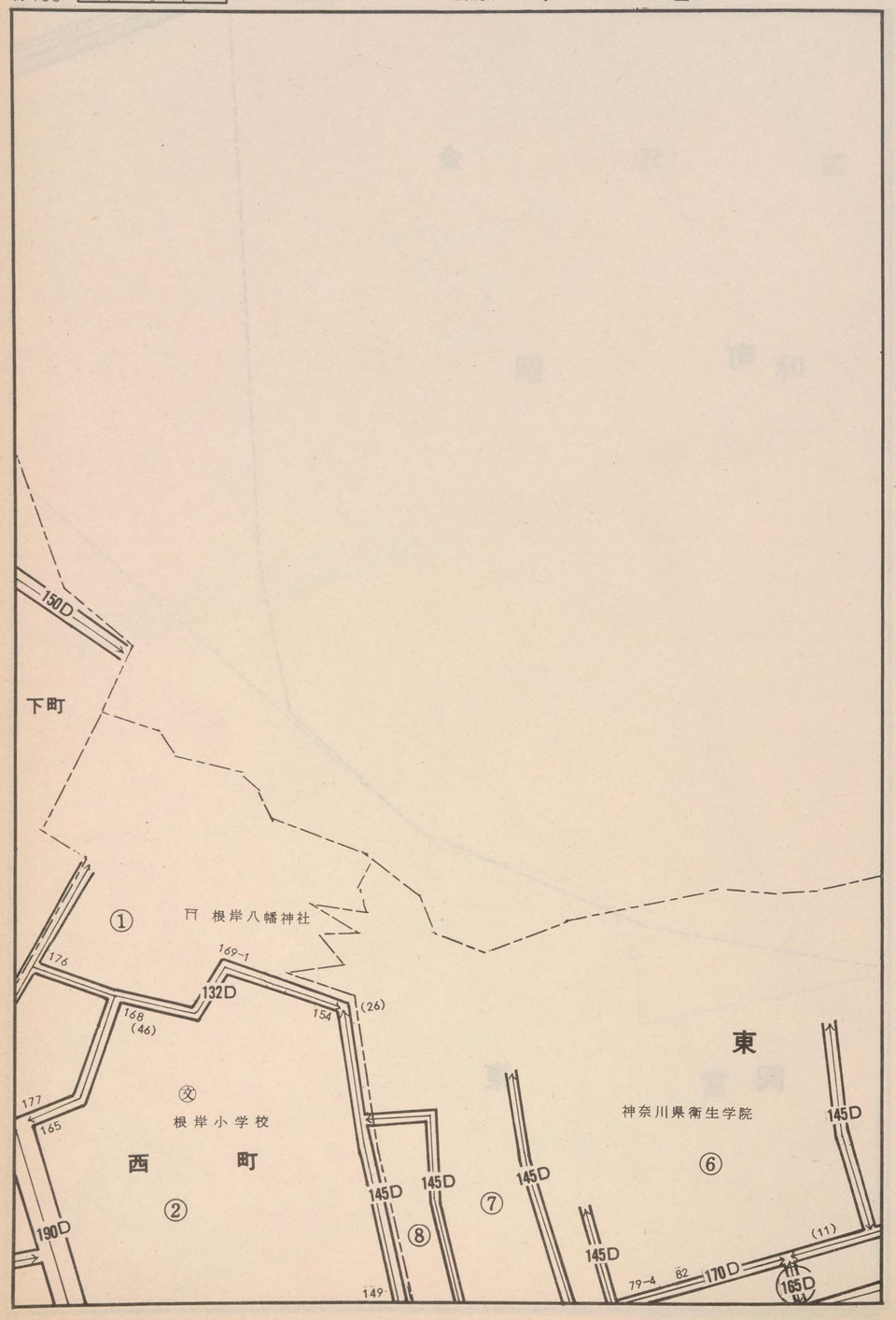

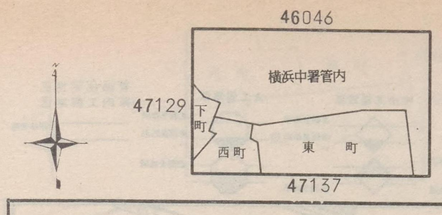

横浜南
(磯子区)

63

47136

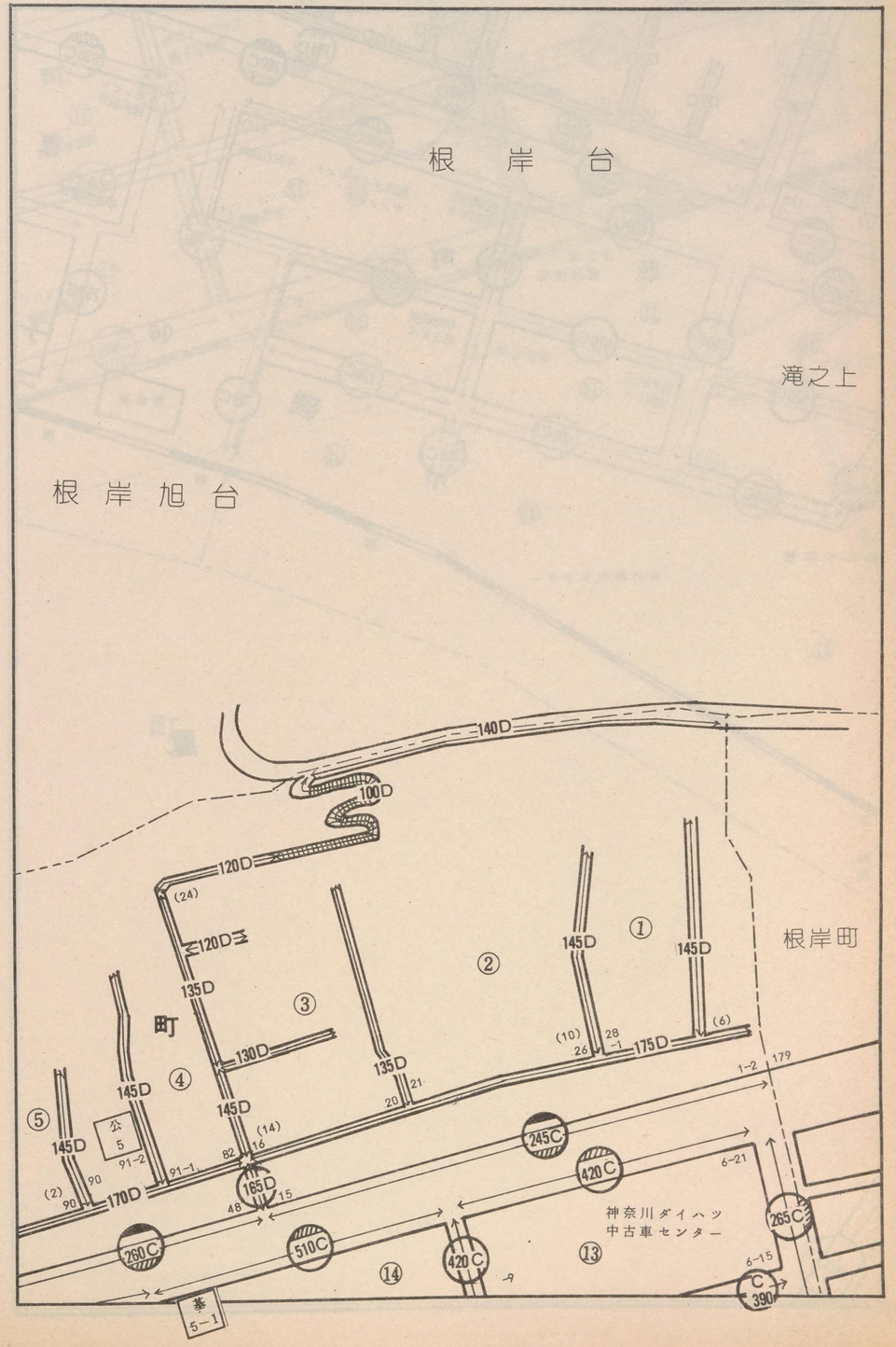

記号	借地権割合	記号	借地権割合
A	90%	E	50%
B	80%	F	40%
C	70%	G	30%
D	60%	H	20%

繁華街・高度商業地区
普通商業地区 併用住宅地区
中小工場地区
大工場地区
普通住宅地区 家内工業地区

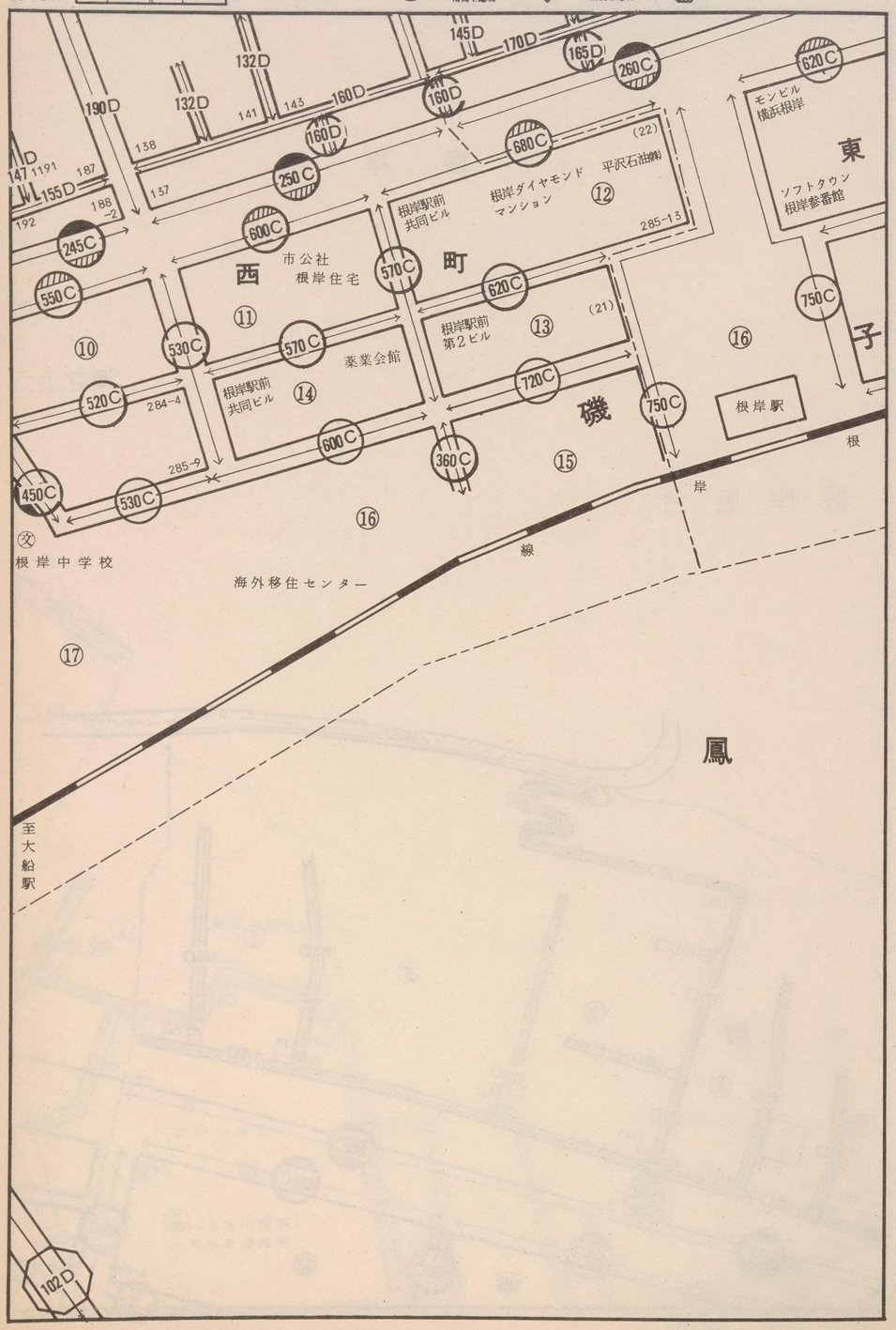

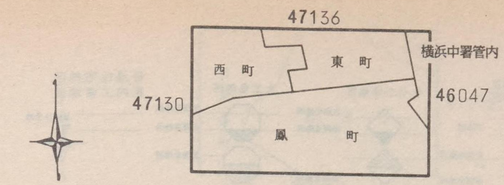

横浜南 (磯子区)

63

47137

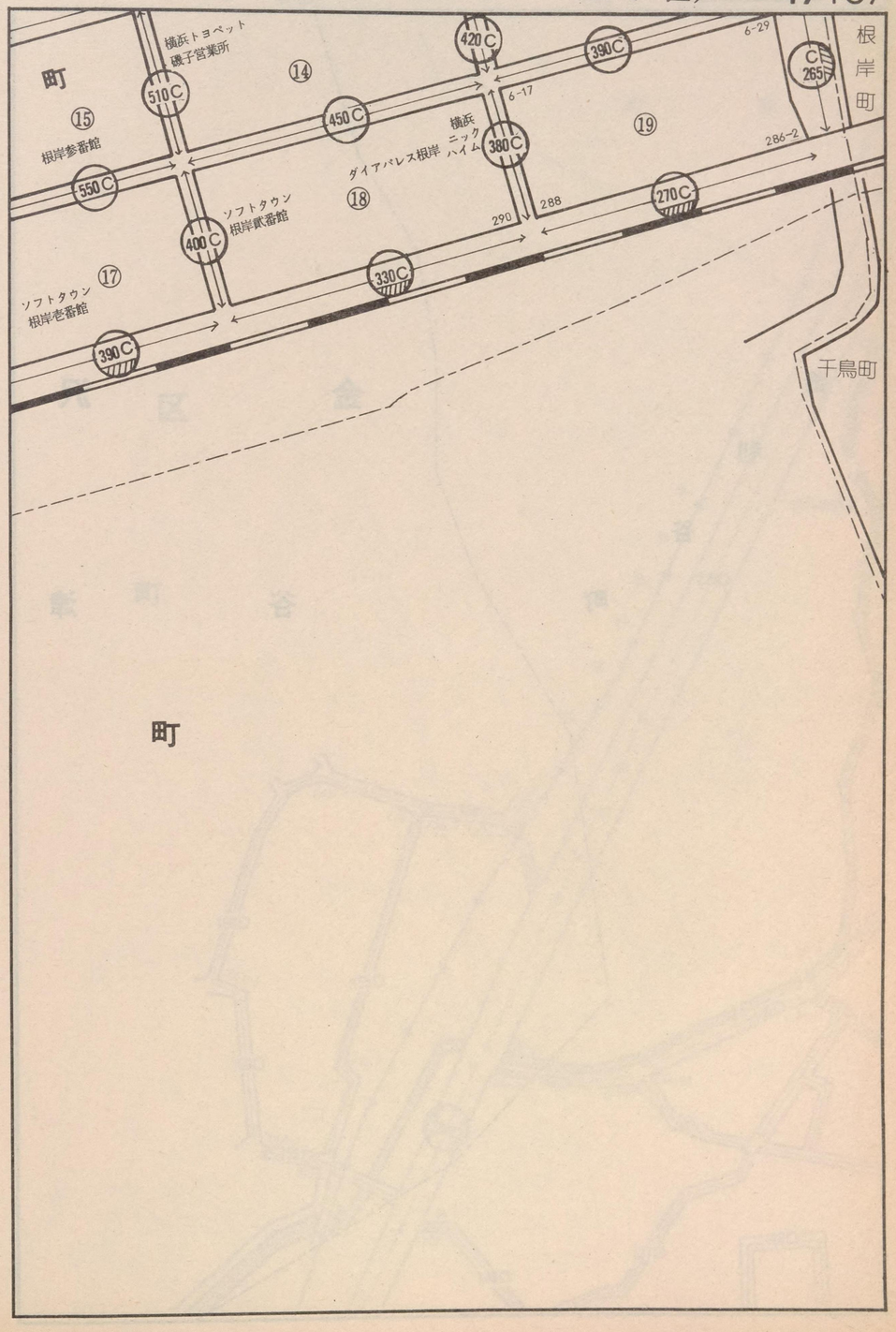

記号	借地権割合	記号	借地権割合
A	90%	E	50%
B	80%	F	40%
C	70%	G	30%
D	60%	H	20%

繁華街・高度商業地区
道路を中心として全地域
道路沿い

普通商業地区
併用住宅地区
全地域
北側道路沿い
南側全地域

中小工場地区
北側全地域
南側道路沿い
南側全地域

大工場地区
北側全地域
南側道路沿い
北側全地域

普通住宅地区
家内工業地区
無印は全地域

47138

釜利谷町

金沢区

谷津町

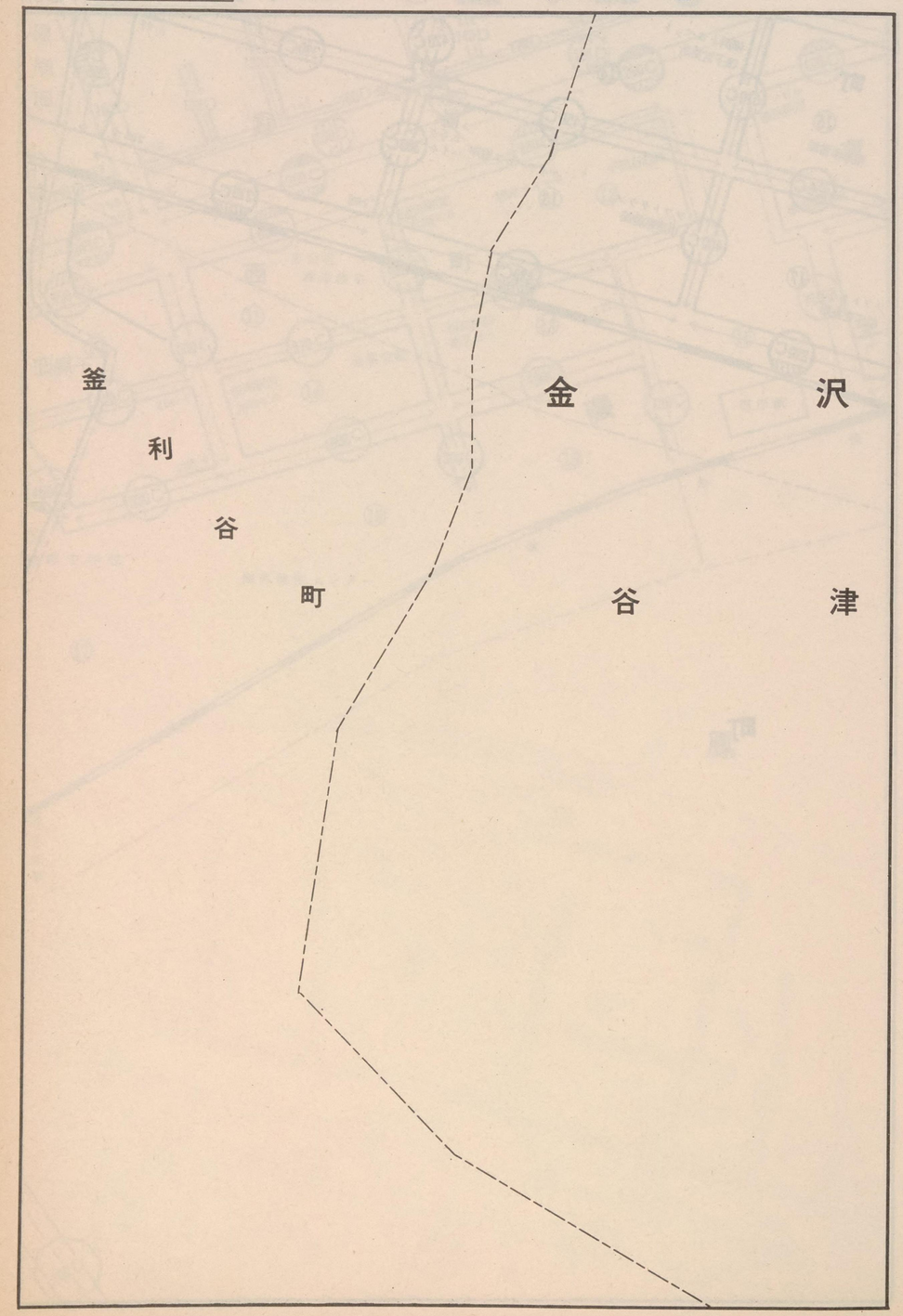

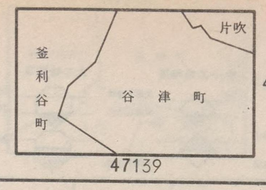

横浜南（金沢区）

63

47138

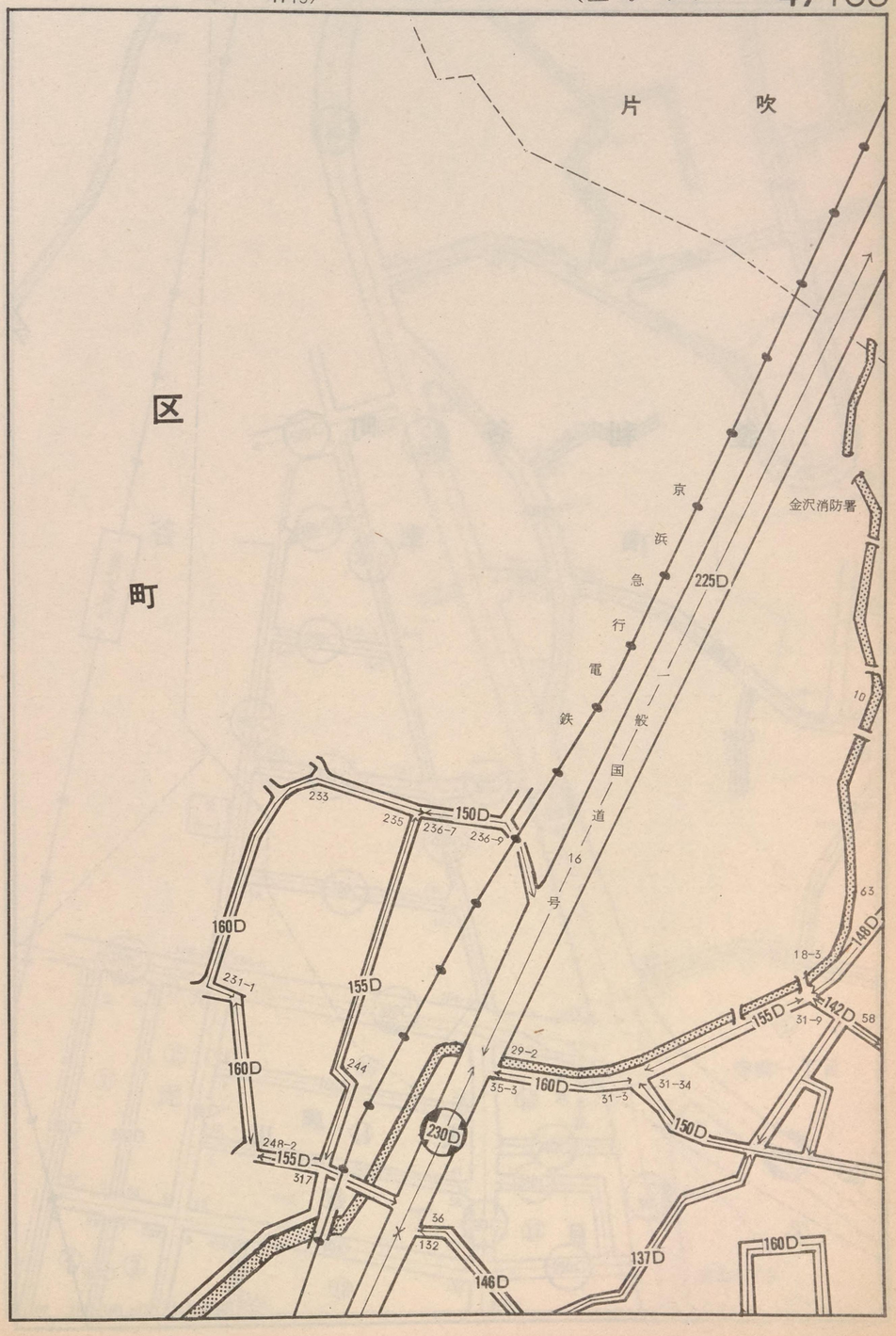

記号	借地権割合	記号	借地権割合
A	90%	E	50%
B	80%	F	40%
C	70%	G	30%
D	60%	H	20%

繁華街・高度商業地区
道路を中心として全地域
道路沿い

普通商業地区
併用住宅地区
全地域
北側道路沿い
南側全地域

中小工場地区
北側全地域
南側道路沿い
南側全地域

大工場地区
北側全地域
南側道路沿い
北側全地域

普通住宅地区
家内工業地区
無印は全地域

47139

釜　利　谷　町

大　川

47138

釜利谷町　谷津町　金沢町　47149　大川　泥亀(一)　寺前(一)　47140

横浜南（金沢区）

63

47139

記号	借地権割合	記号	借地権割合
A	90%	E	50%
B	80%	F	40%
C	70%	G	30%
D	60%	H	20%

繁華街・高度商業地区
道路を中心として全地域
道路沿い

普通商業地区
併用住宅地区
全地域
北側道路沿い
南側全地域

中小工場地区
北側全地域
南側道路沿い
南側全地域

大工場地区
北側全地域
南側道路沿い
北側全地域

普通住宅地区
家内工業地区
無印は全地域

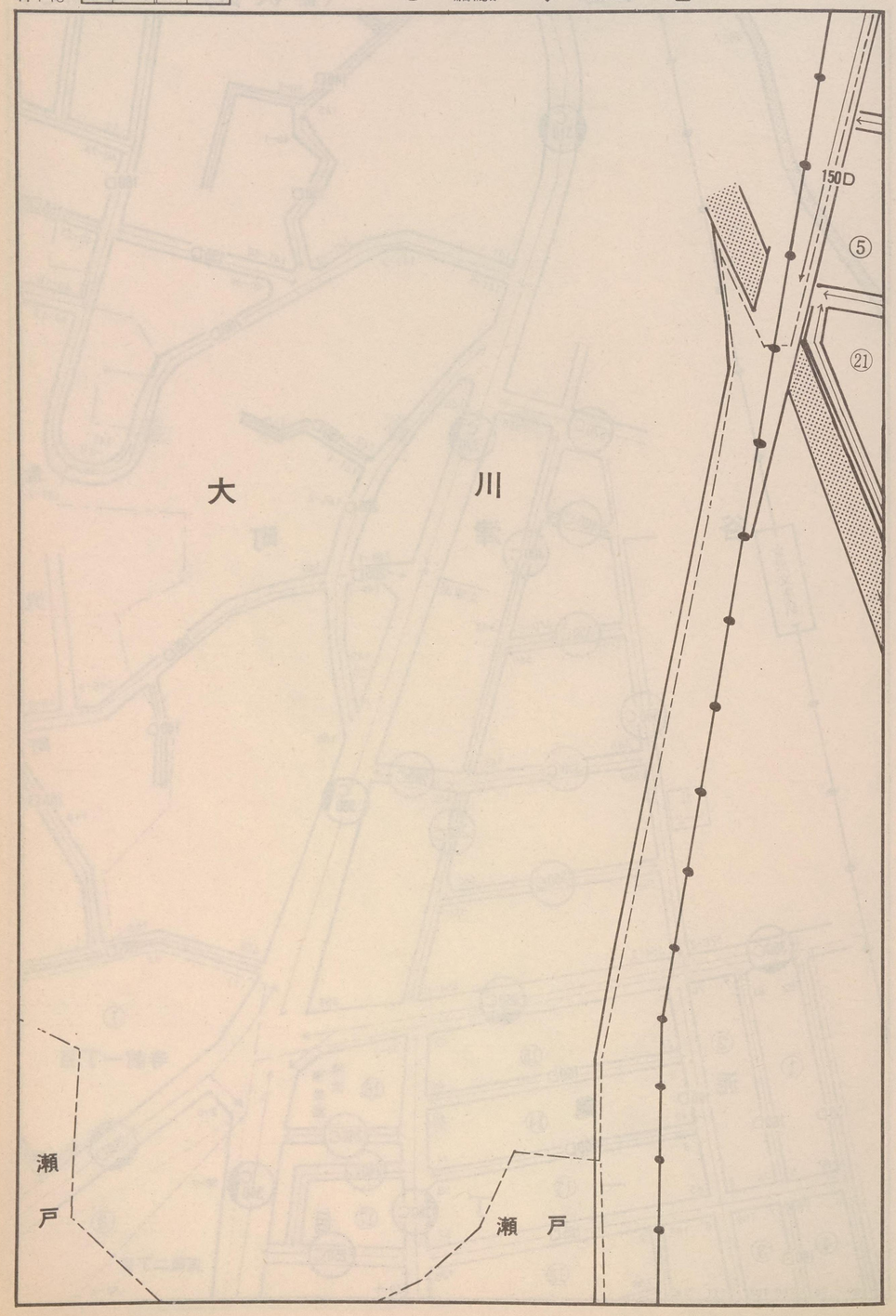

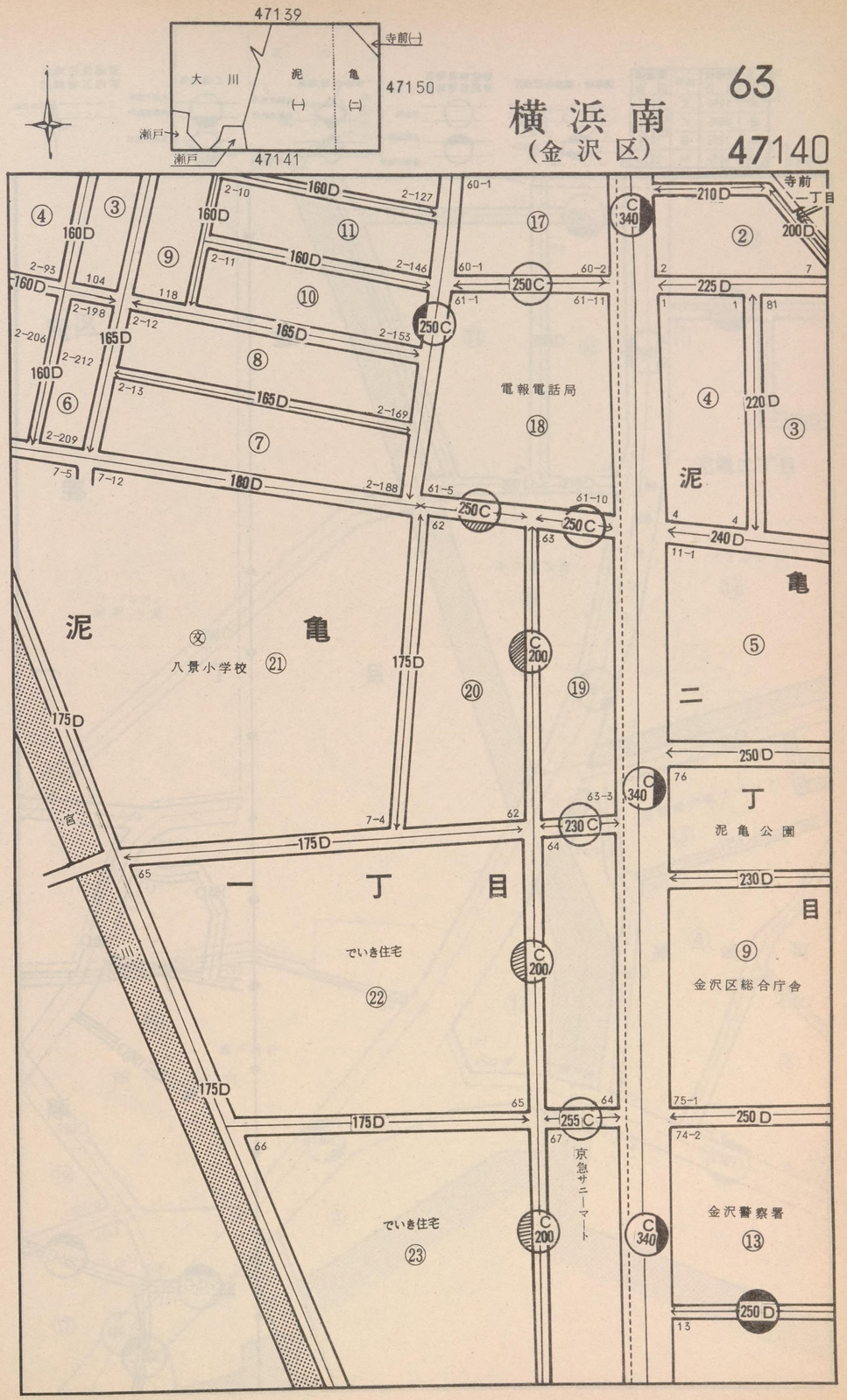

横浜南
(金沢区)

63

47140

記号	借地権割合	記号	借地権割合
A	90%	E	50%
B	80%	F	40%
C	70%	G	30%
D	60%	H	20%

繁華街・高度商業地区
道路を中心として全地域
道路沿い

普通商業地区
併用住宅地区
全地域
北側道路沿い
南側全地域

中小工場地区
北側全地域
南側道路沿い
南側全地域

大工場地区
北側全地域
南側道路沿い
北側全地域

普通住宅地区
家内工業地区
無印は全地域

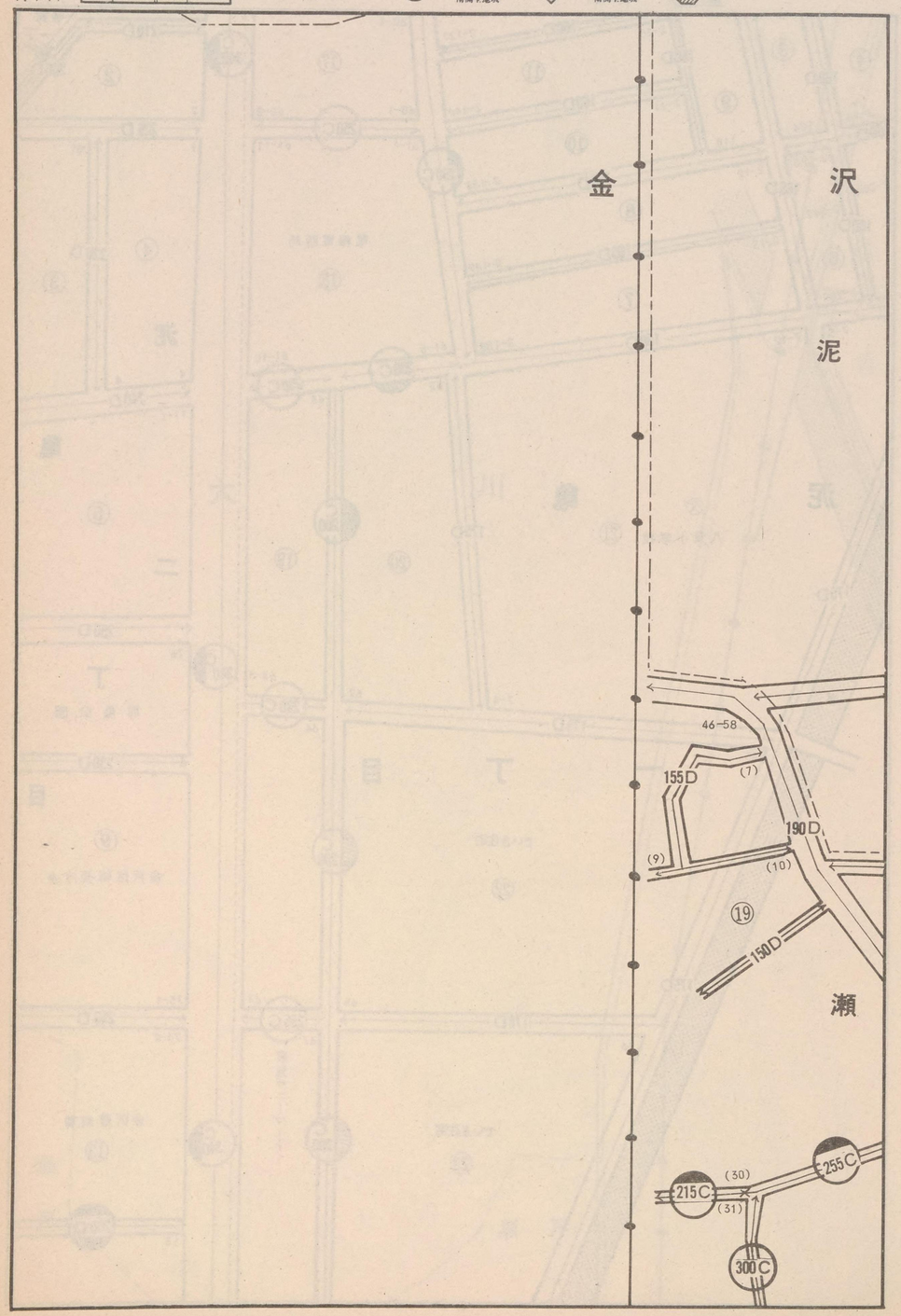

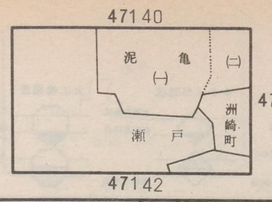

横浜南
(金沢区)

63

47141

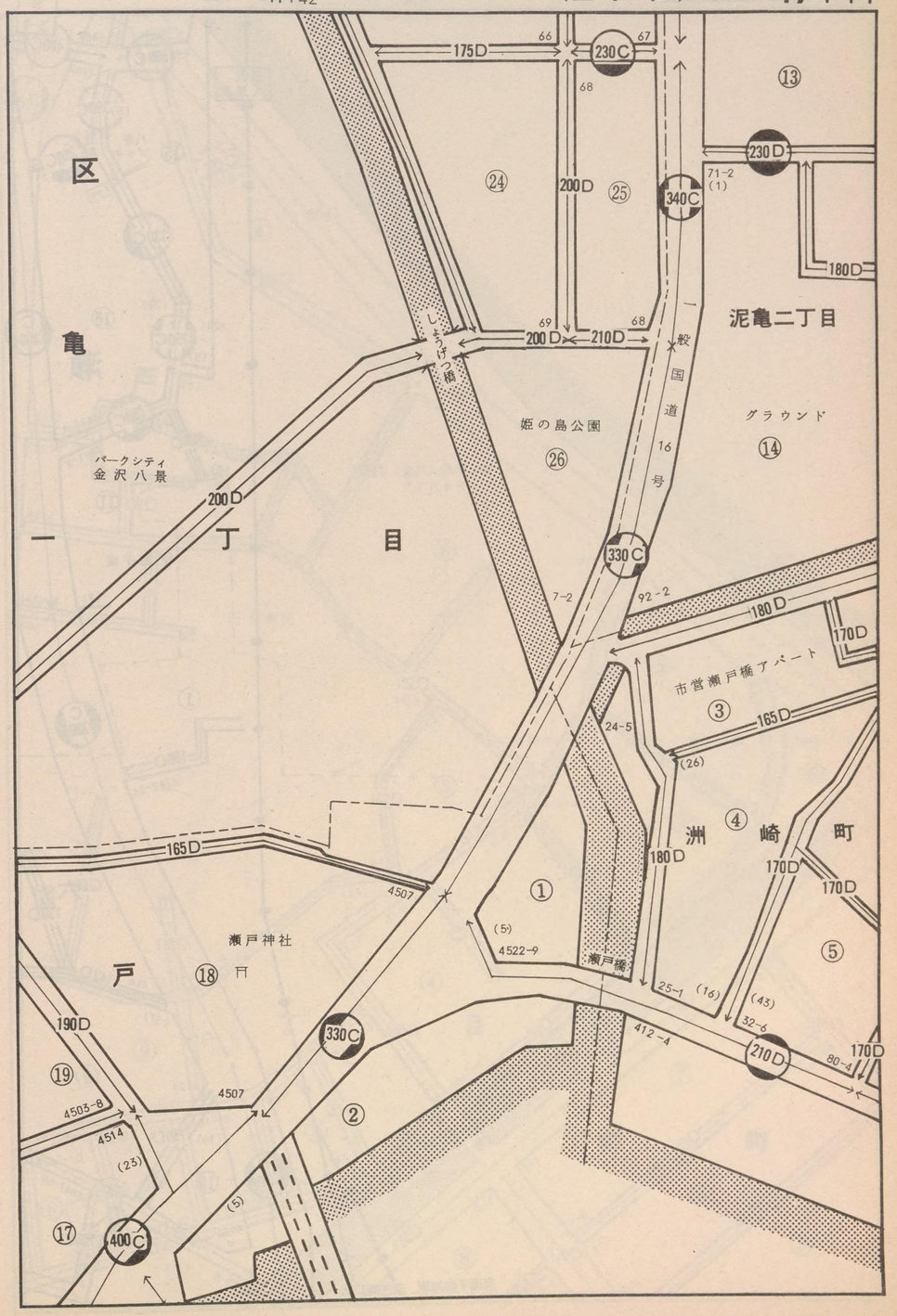

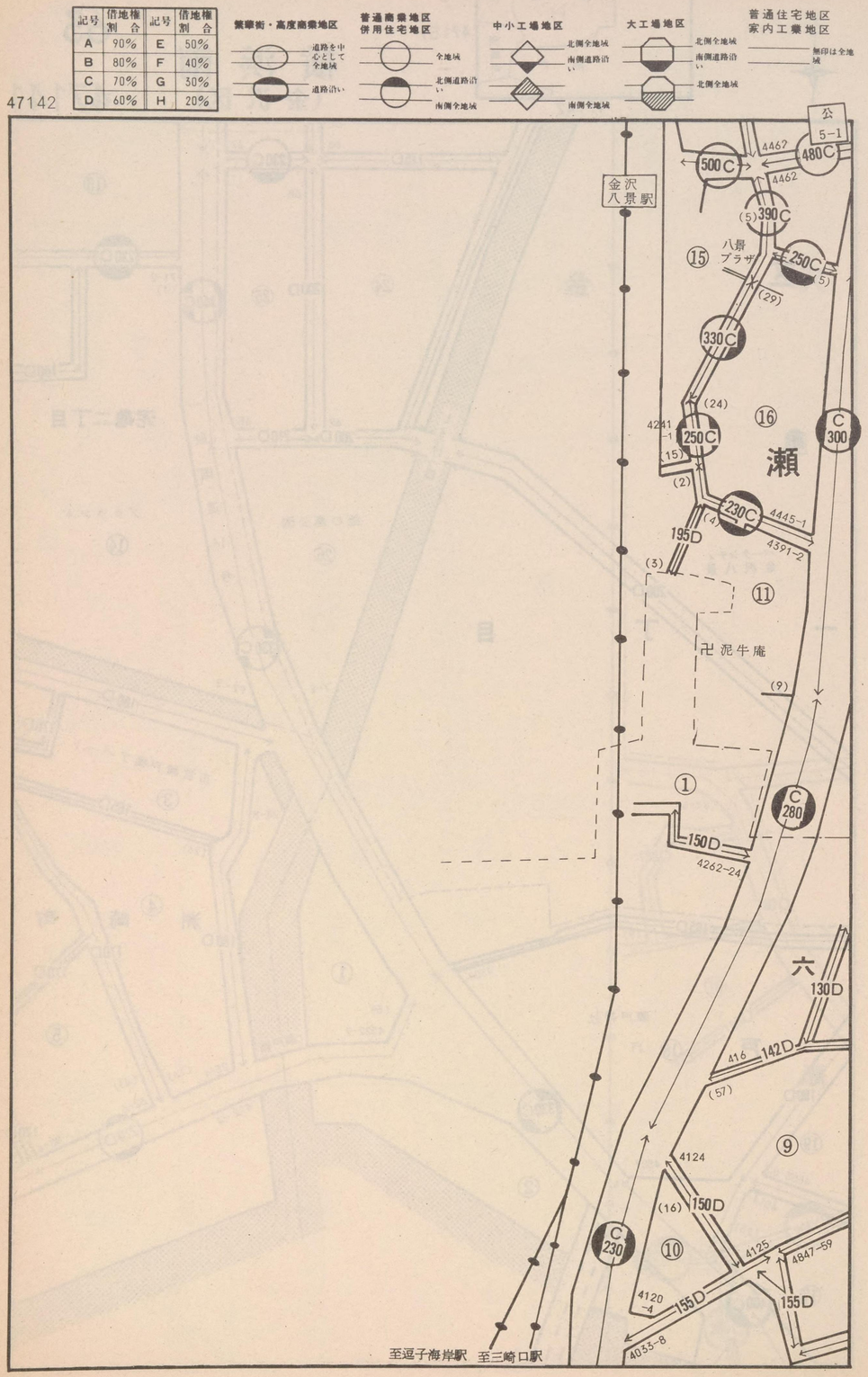

記号	借地権割合	記号	借地権割合
A	90%	E	50%
B	80%	F	40%
C	70%	G	30%
D	60%	H	20%

繁華街・高度商業地区 道路を中心として全地域 道路沿い

普通商業地区 併用住宅地区 全地域 北側道路沿い 南側全地域

中小工場地区 北側全地域 南側道路沿い 南側全地域

大工場地区 北側全地域 南側道路沿い 北側全地域

普通住宅地区 家内工業地区 無印は全地域

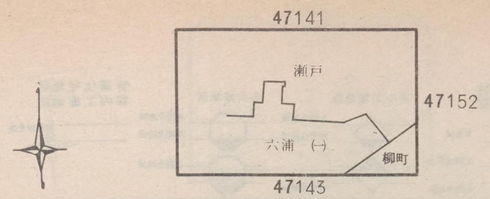

横浜南 (金沢区)

63

47142

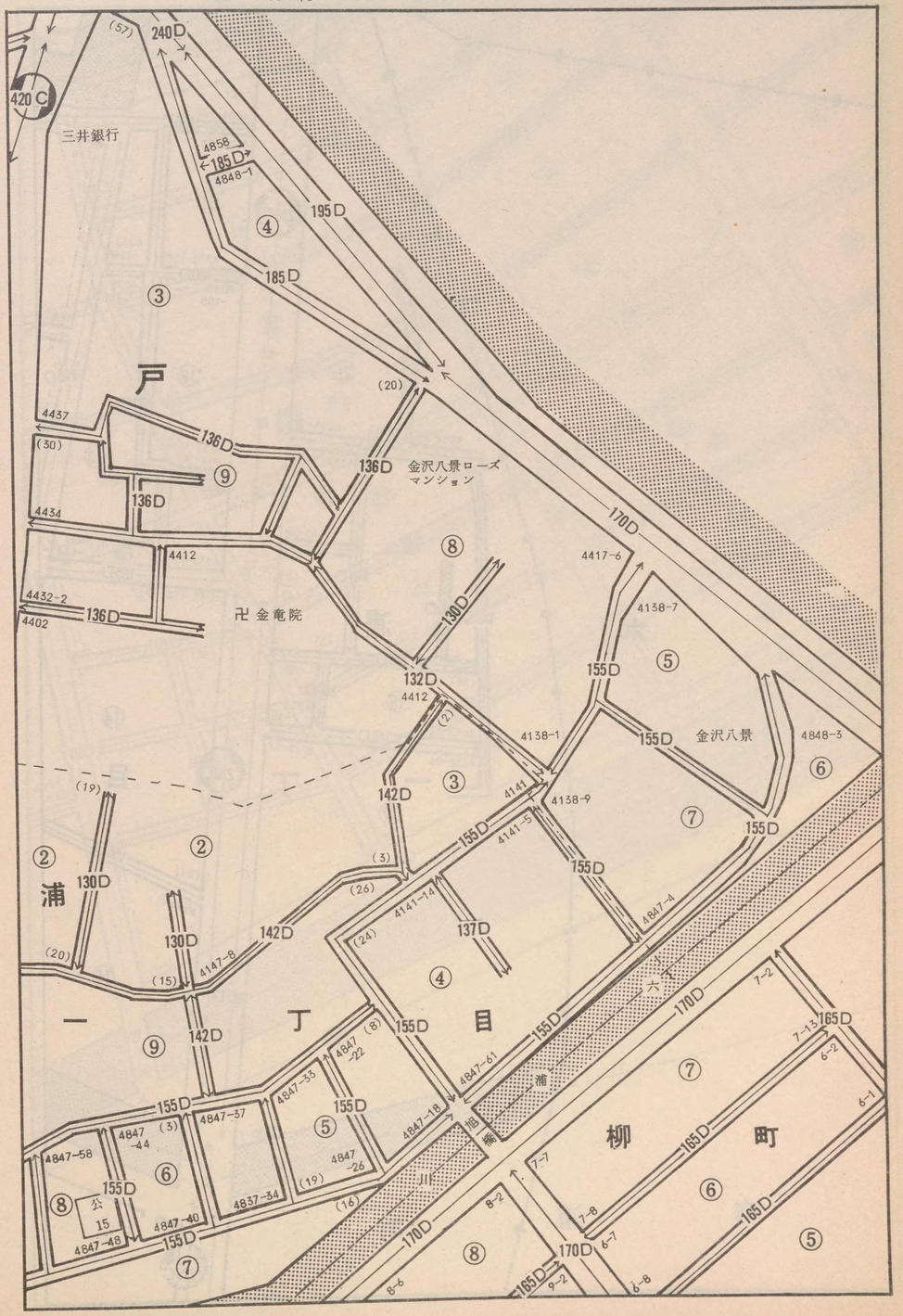

記号	借地権割合	記号	借地権割合
A	90%	E	50%
B	80%	F	40%
C	70%	G	30%
D	60%	H	20%

繁華街・高度商業地区　道路を中心として全地域　道路沿い

普通商業地区 併用住宅地区　全地域　北側道路沿い　南側全地域

中小工場地区　北側全地域　南側道路沿い　南側全地域

大工場地区　北側全地域　南側道路沿い　北側全地域

普通住宅地区 家内工業地区　無印は全地域

47143

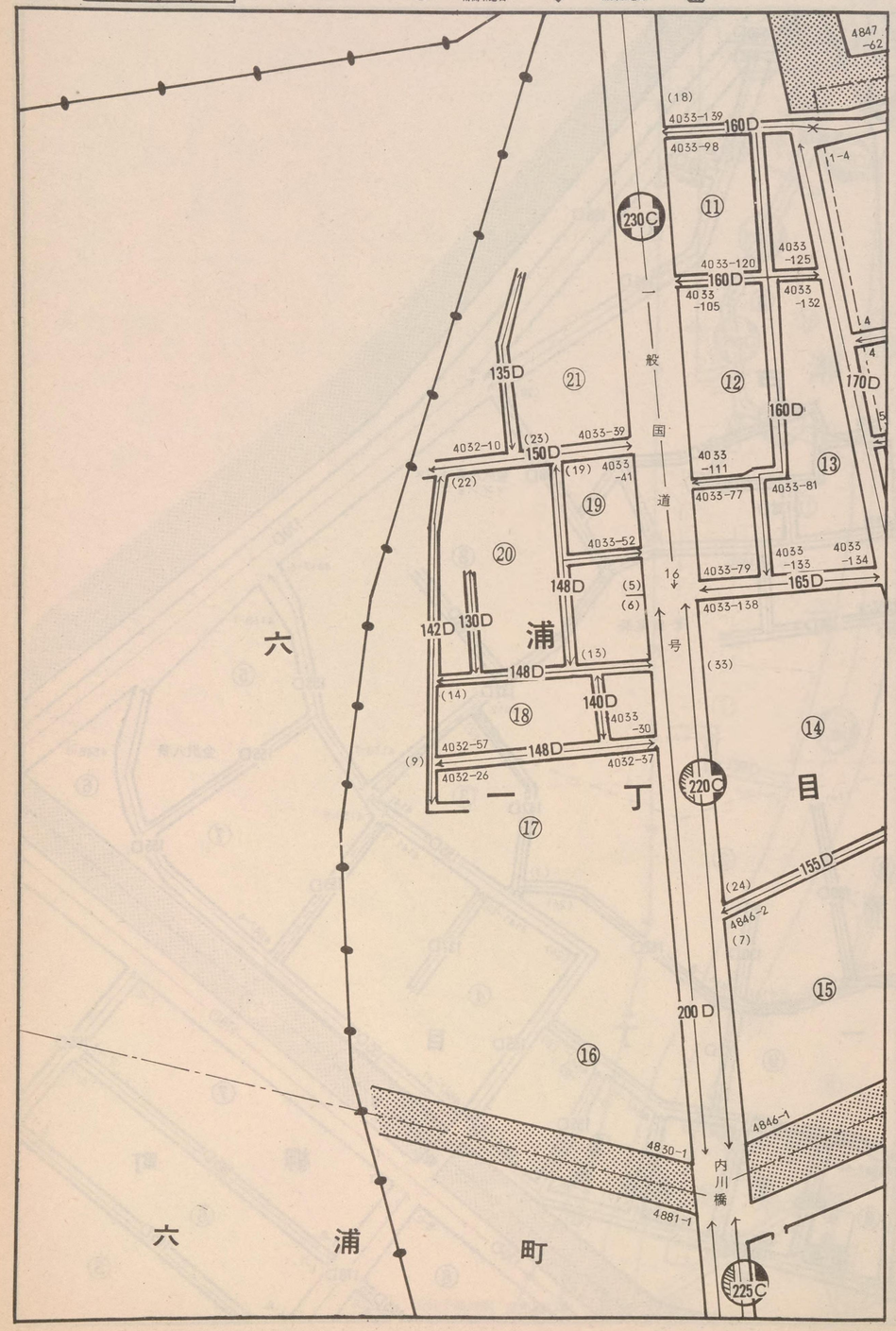

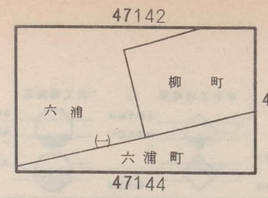

横浜南
(金沢区)

63

47143

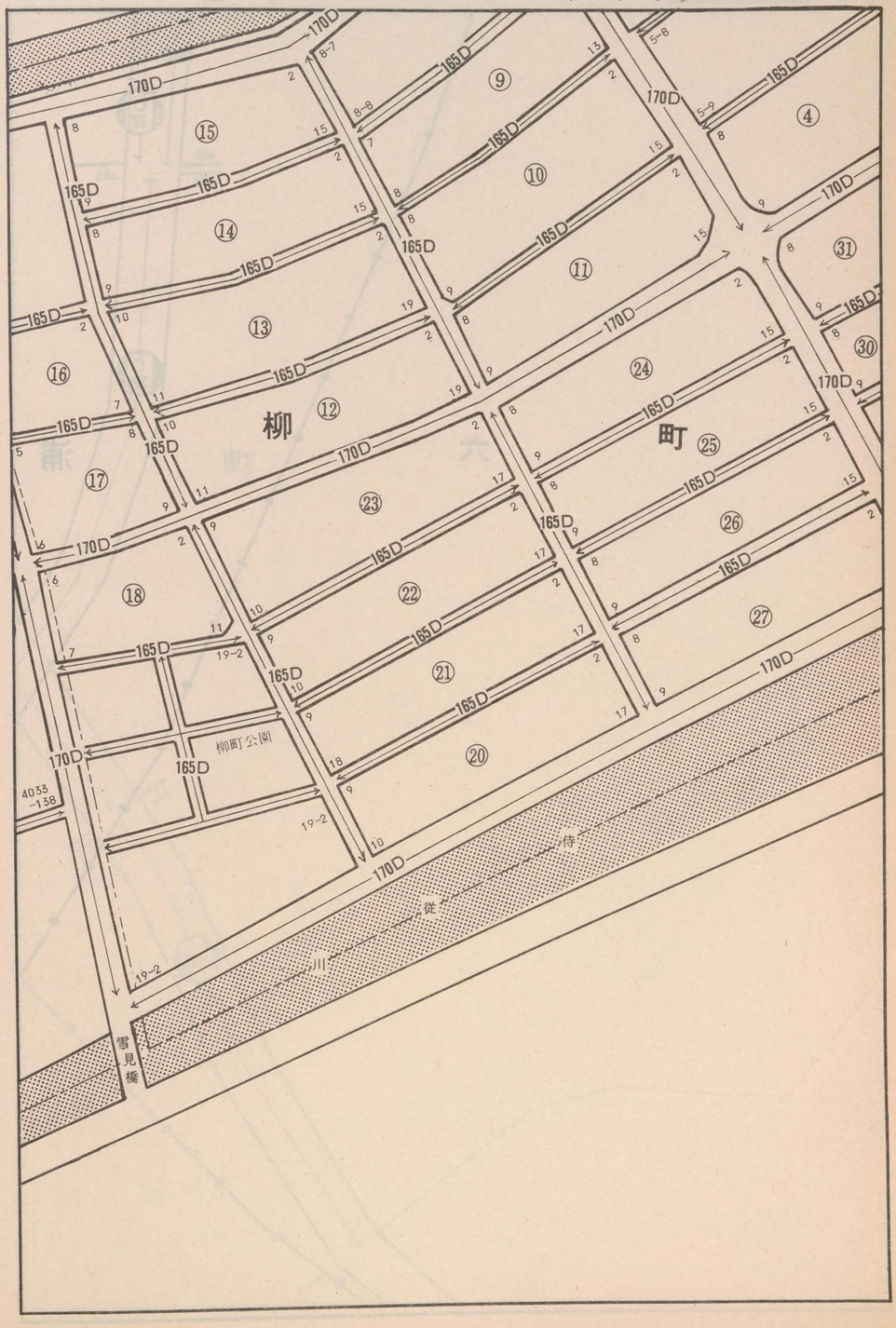

47144

記号	借地権割合	記号	借地権割合
A	90%	E	50%
B	80%	F	40%
C	70%	G	30%
D	60%	H	20%

繁華街・高度商業地区
道路を中心として全地域
道路沿い

普通商業地区
併用住宅地区
全地域
北側道路沿い
南側全地域

中小工場地区
北側全地域
南側道路沿い
南側全地域

大工場地区
北側全地域
南側道路沿い
北側全地域

普通住宅地区
家内工業地区
無印は全地域

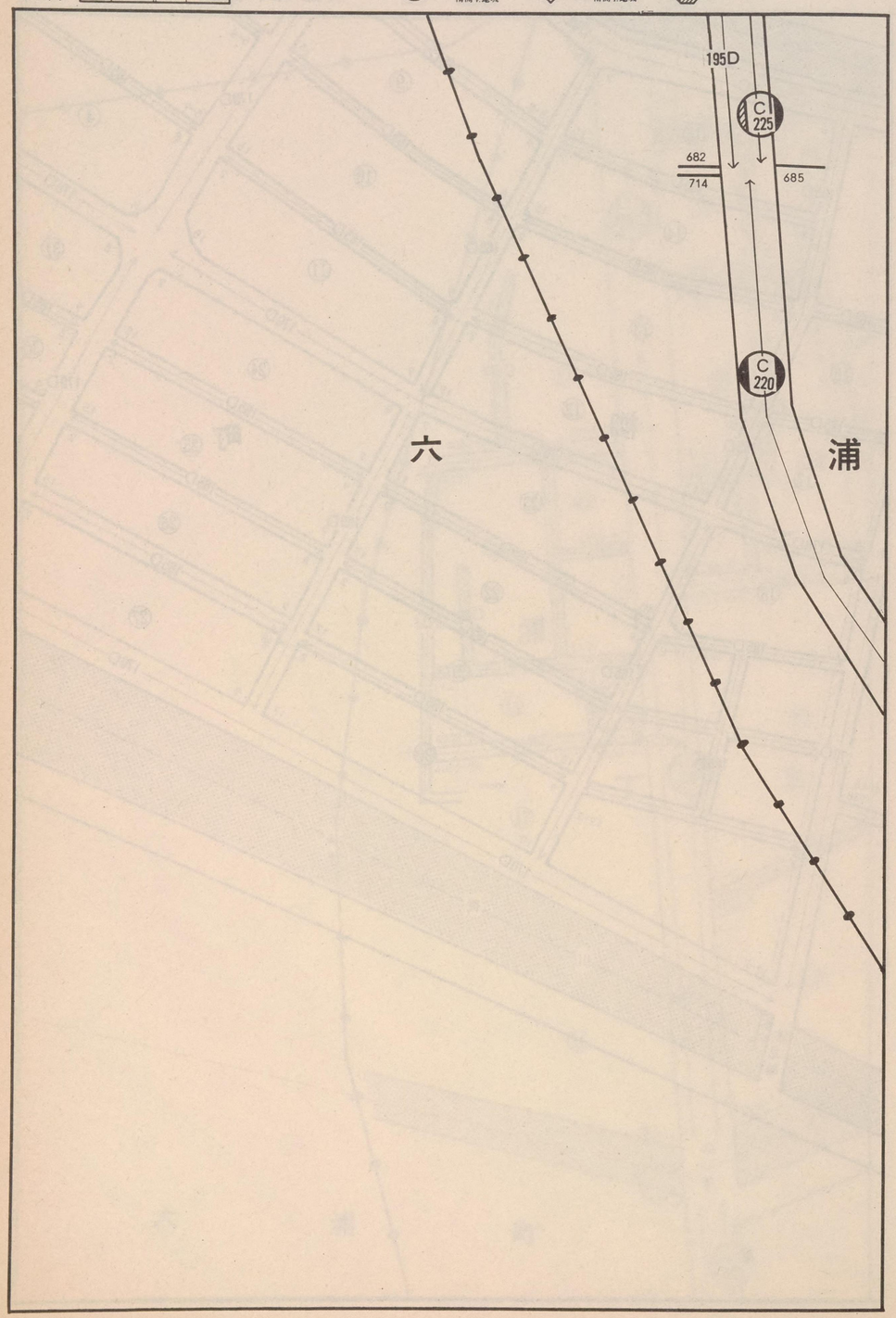

47143



横浜南
（金沢区）

63
47144

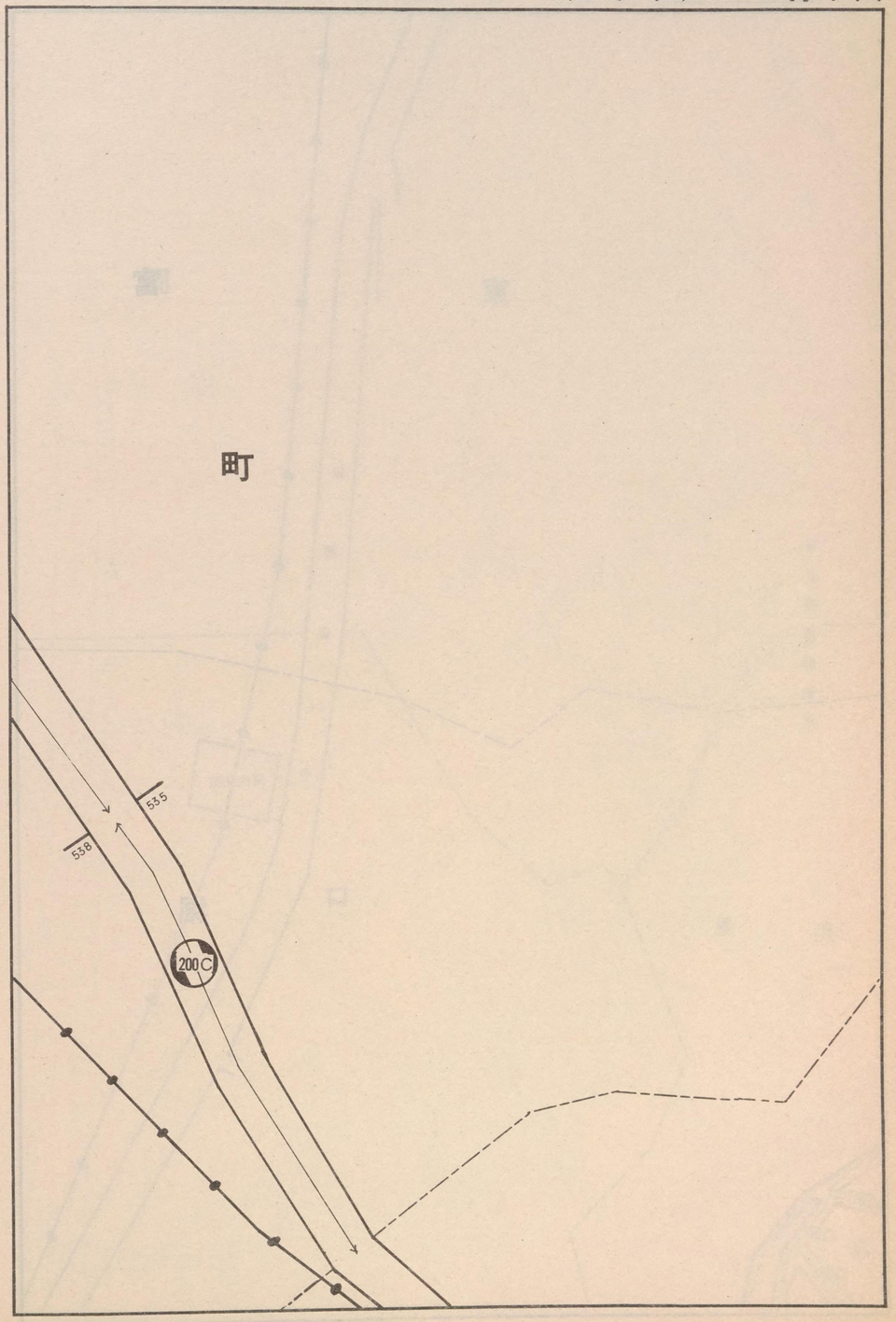

47145

記号	借地権割合	記号	借地権割合
A	90%	E	50%
B	80%	F	40%
C	70%	G	30%
D	60%	H	20%

繁華街・高度商業地区
道路を中心として全域
道路沿い

普通商業地区
併用住宅地区
全地域
北側道路沿い
南側全地域

中小工場地区
北側全地域
南側道路沿い
南側全地域

大工場地区
北側全地域
南側道路沿い
北側全地域

普通住宅地区
家内工業地区
無印は全地域

富

堀

横浜南
(金沢区)

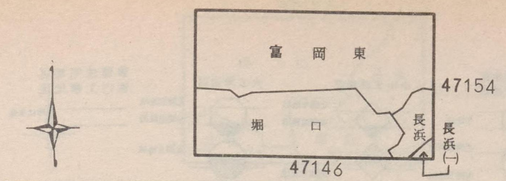

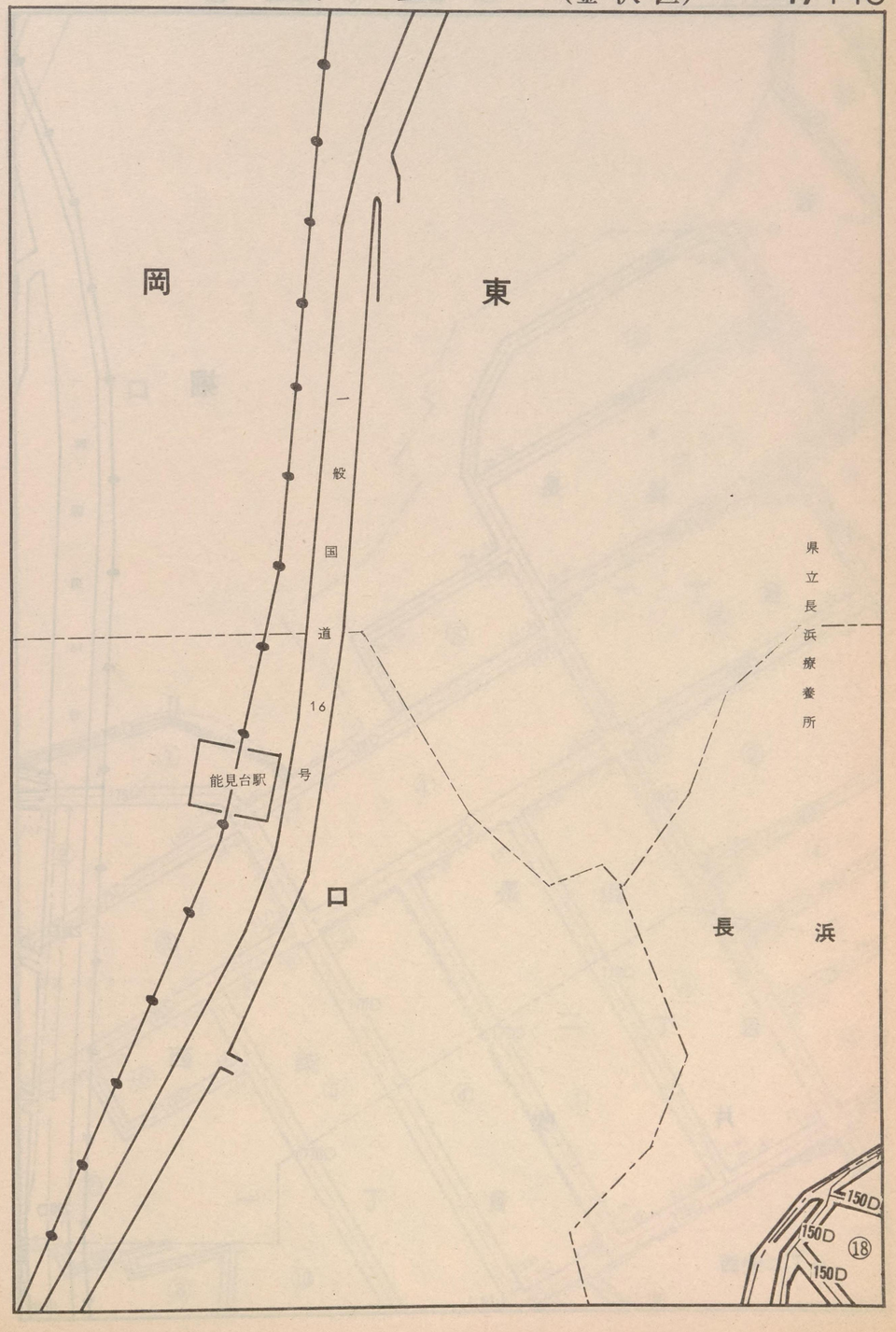

記号	借地権割合	記号	借地権割合
A	90%	E	50%
B	80%	F	40%
C	70%	G	30%
D	60%	H	20%

繁華街・高度商業地区
道路を中心として全地域
道路沿い

普通商業地区
併用住宅地区
全地域
北側道路沿い
南側全地域

中小工場地区
北側全地域
南側道路沿い
南側全地域

大工場地区
北側全地域
南側道路沿い
北側全地域

普通住宅地区
家内工業地区
無印は全地域

47146

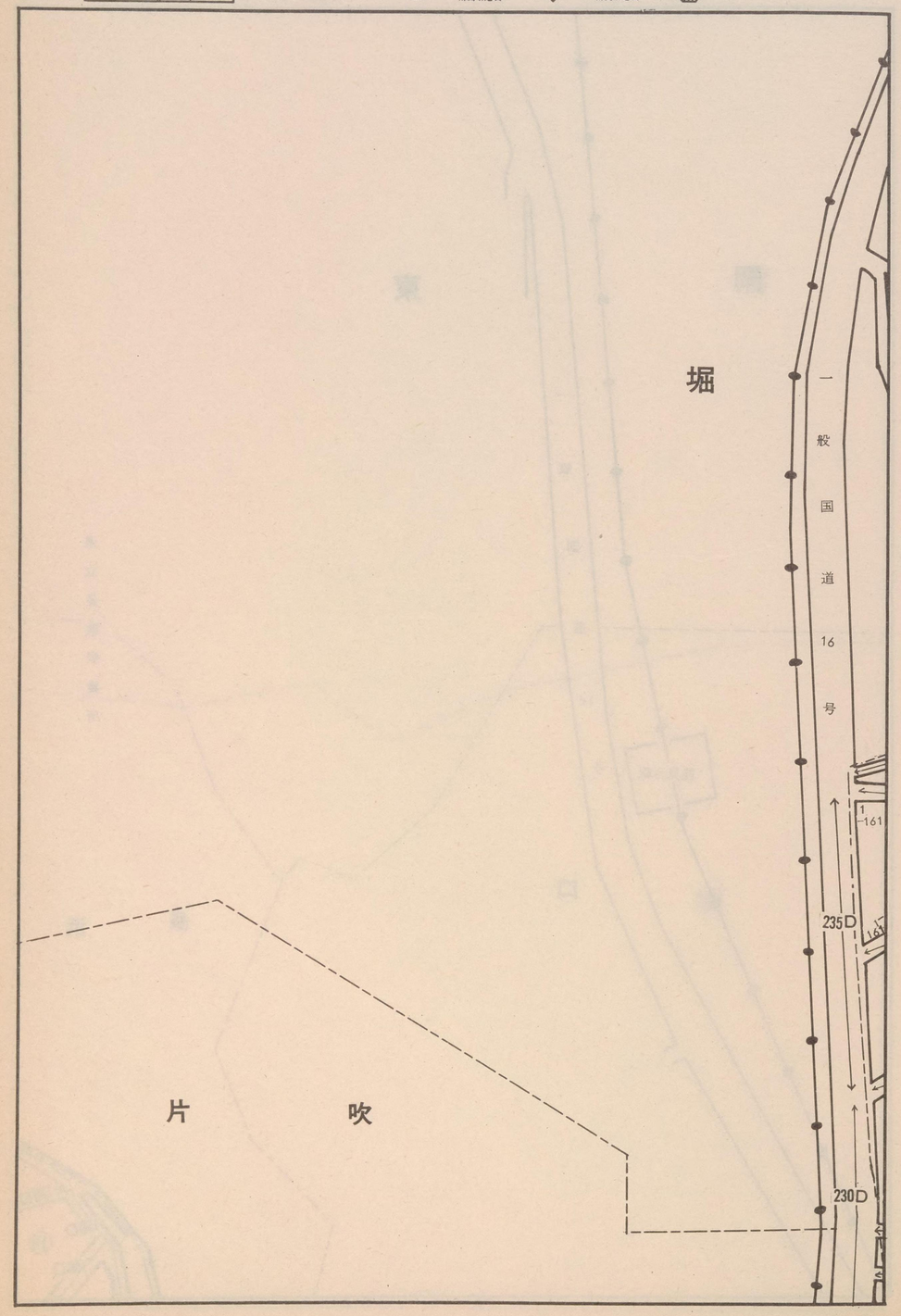

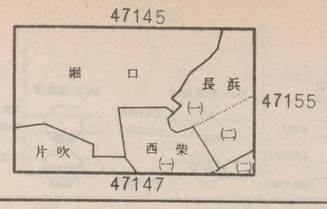

横浜南
(金沢区)

63

47146

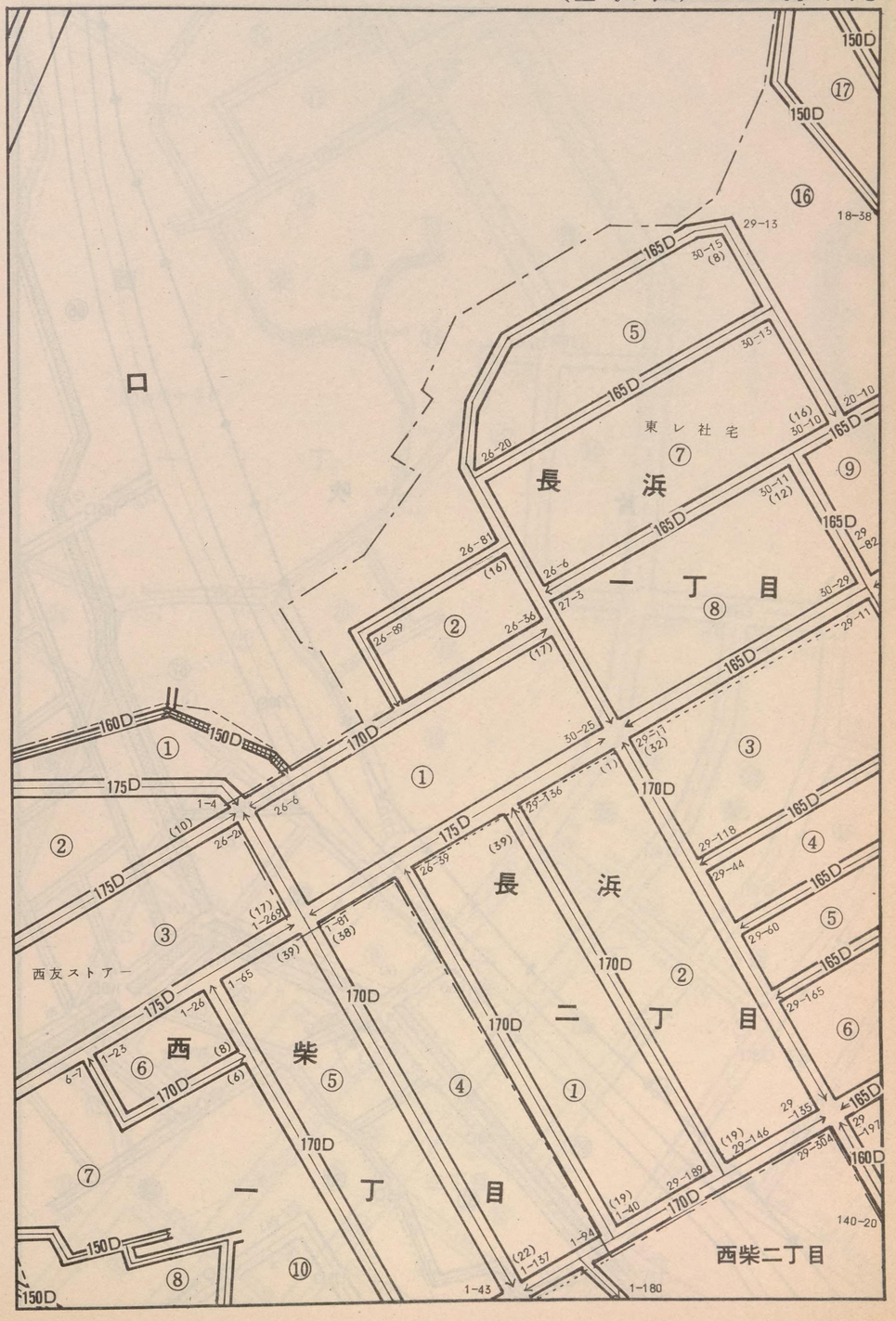

記号	借地権割合	記号	借地権割合
A	90%	E	50%
B	80%	F	40%
C	70%	G	30%
D	60%	H	20%

繁華街・高度商業地区
道路を中心として全地域
道路沿い

普通商業地区
併用住宅地区
全地域
北側道路沿い
南側全地域

中小工場地区
北側全地域
南側道路沿い
南側全地域

大工場地区
北側全地域
南側道路沿い
北側全地域

普通住宅地区
家内工業地区
無印は全地域

47147

片吹

第四公園

基3

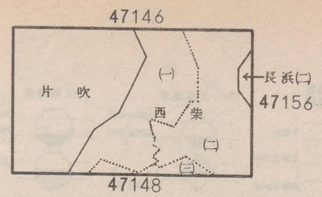

横浜南
(金沢区)

63

47147

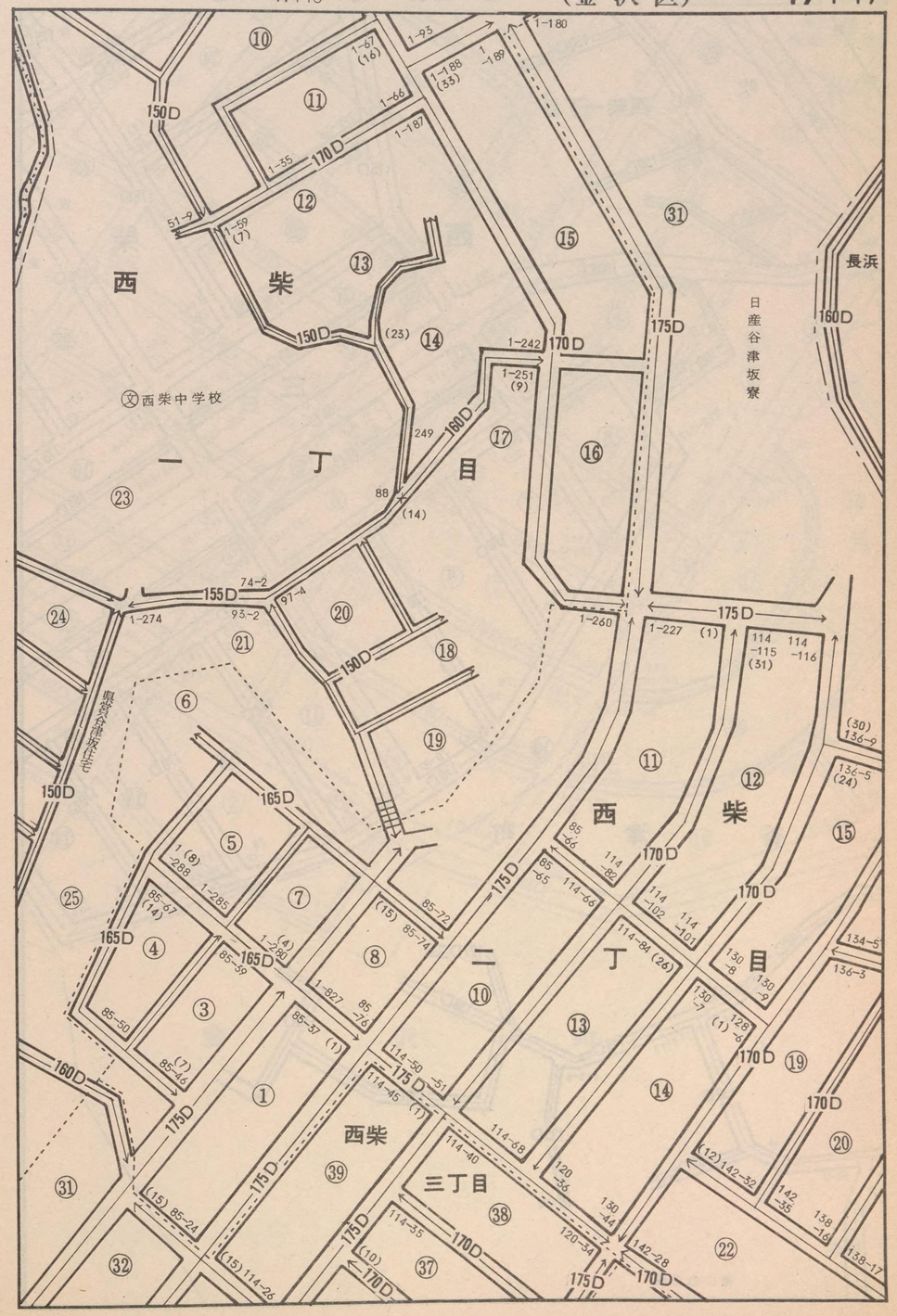

記号	借地権割合	記号	借地権割合
A	90%	E	50%
B	80%	F	40%
C	70%	G	30%
D	60%	H	20%

繁華街・高度商業地区　道路を中心として全域 / 道路沿い

普通商業地区 併用住宅地区　全域 / 北側道路沿い / 南側全域

中小工場地区　北側全域 / 南側道路沿い / 南側全域

大工場地区　北側全域 / 南側道路沿い / 北側全域

普通住宅地区 家内工業地区　無印は全地域

47148

片吹　西柴一丁目　西柴橋　西柴　三丁目　谷津町　城山台公園

47147　47138　47157　47149

片吹　(一)　(二)　(三)　西　柴　(四)　谷津町　金沢町

横浜南（金沢区）

63

47148

西柴第一公園　第三公園　西柴二丁目　金沢文庫　丁目　西柴　四丁目　金沢町

記号	借地権割合	記号	借地権割合
A	90%	E	50%
B	80%	F	40%
C	70%	G	30%
D	60%	H	20%

繁華街・高度商業地区
道路を中心として全地域
道路沿い

普通商業地区
併用住宅地区
全地域
北側道路沿い
南側全地域

中小工場地区
北側全地域
南側道路沿い
南側全地域

大工場地区
北側全地域
南側道路沿い
北側全地域

普通住宅地区
家内工業地区
無印は全地域

47149

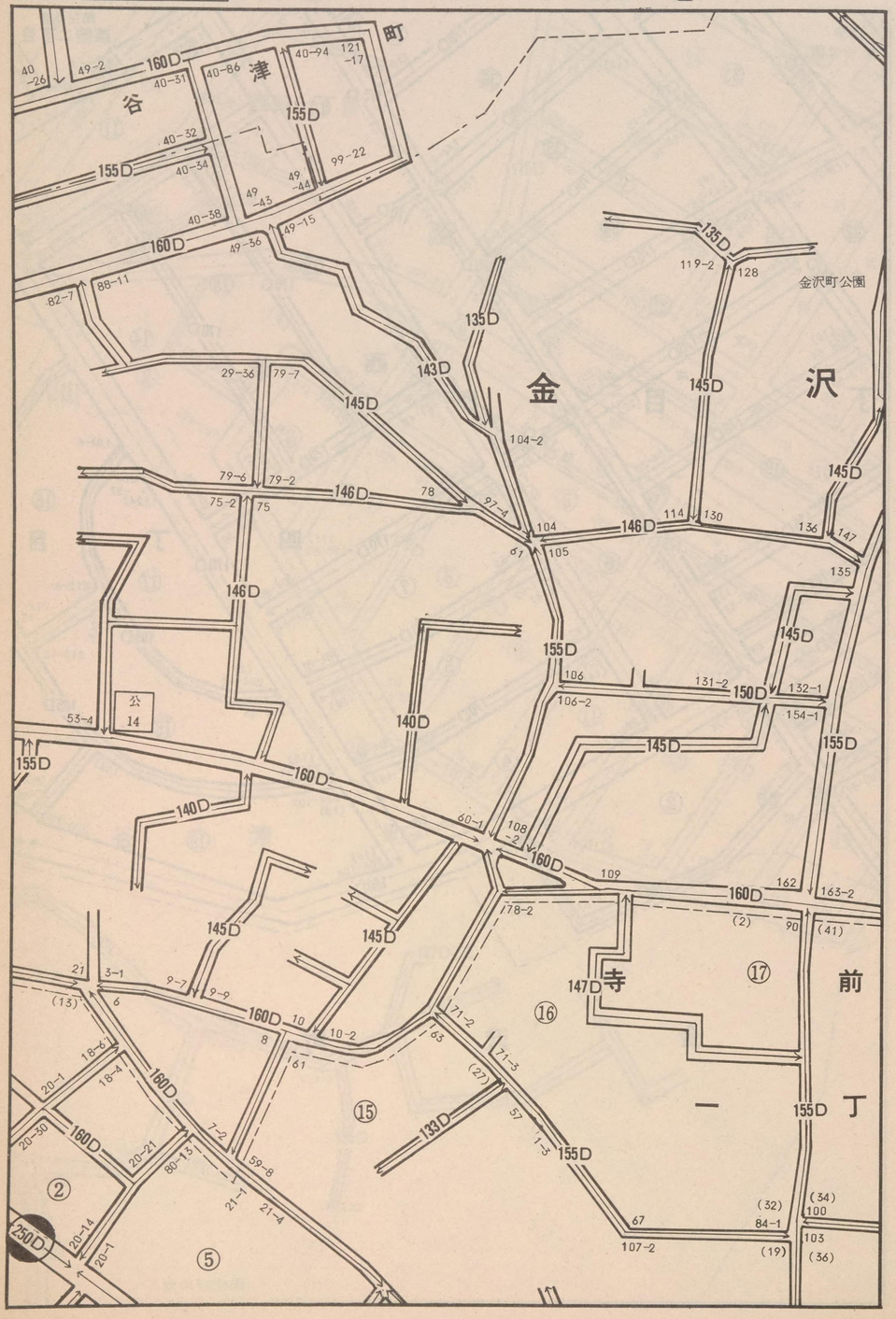

47148
47139
47158
47150

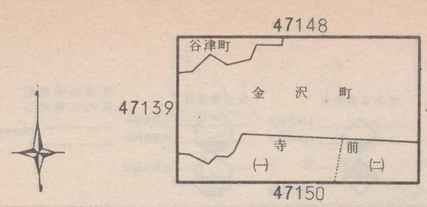

横浜南 (金沢区)

63
47149

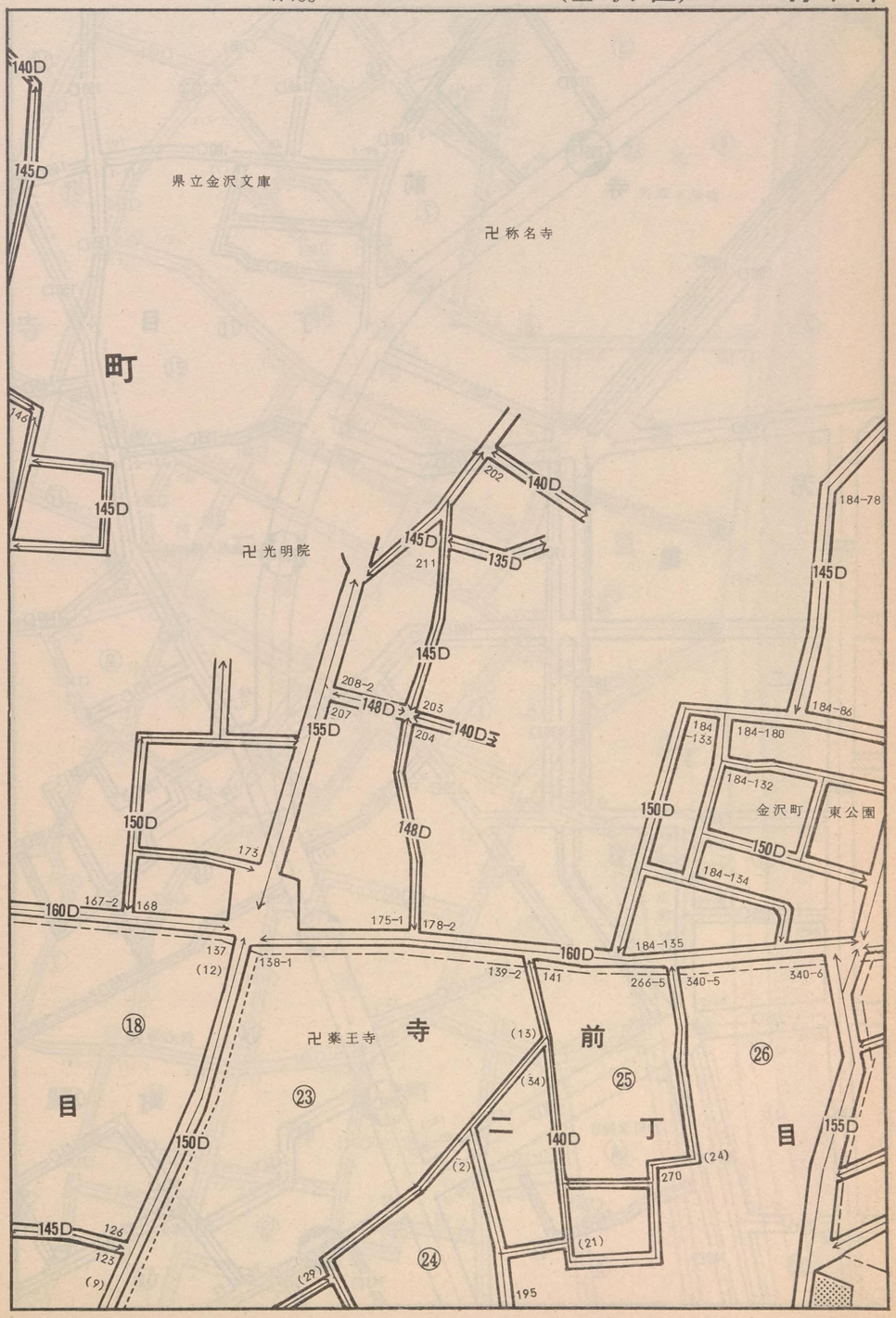

横浜南
(金沢区)

47150

記号	借地権割合	記号	借地権割合
A	90%	E	50%
B	80%	F	40%
C	70%	G	30%
D	60%	H	20%

繁華街・高度商業地区 — 道路を中心として全地域 / 道路沿い

普通商業地区 併用住宅地区 — 全地域 / 北側道路沿い / 南側全地域

中小工場地区 — 北側全地域 / 南側道路沿い / 南側全地域

大工場地区 — 北側全地域 / 南側道路沿い / 北側全地域

普通住宅地区 家内工業地区 — 無印は全地域

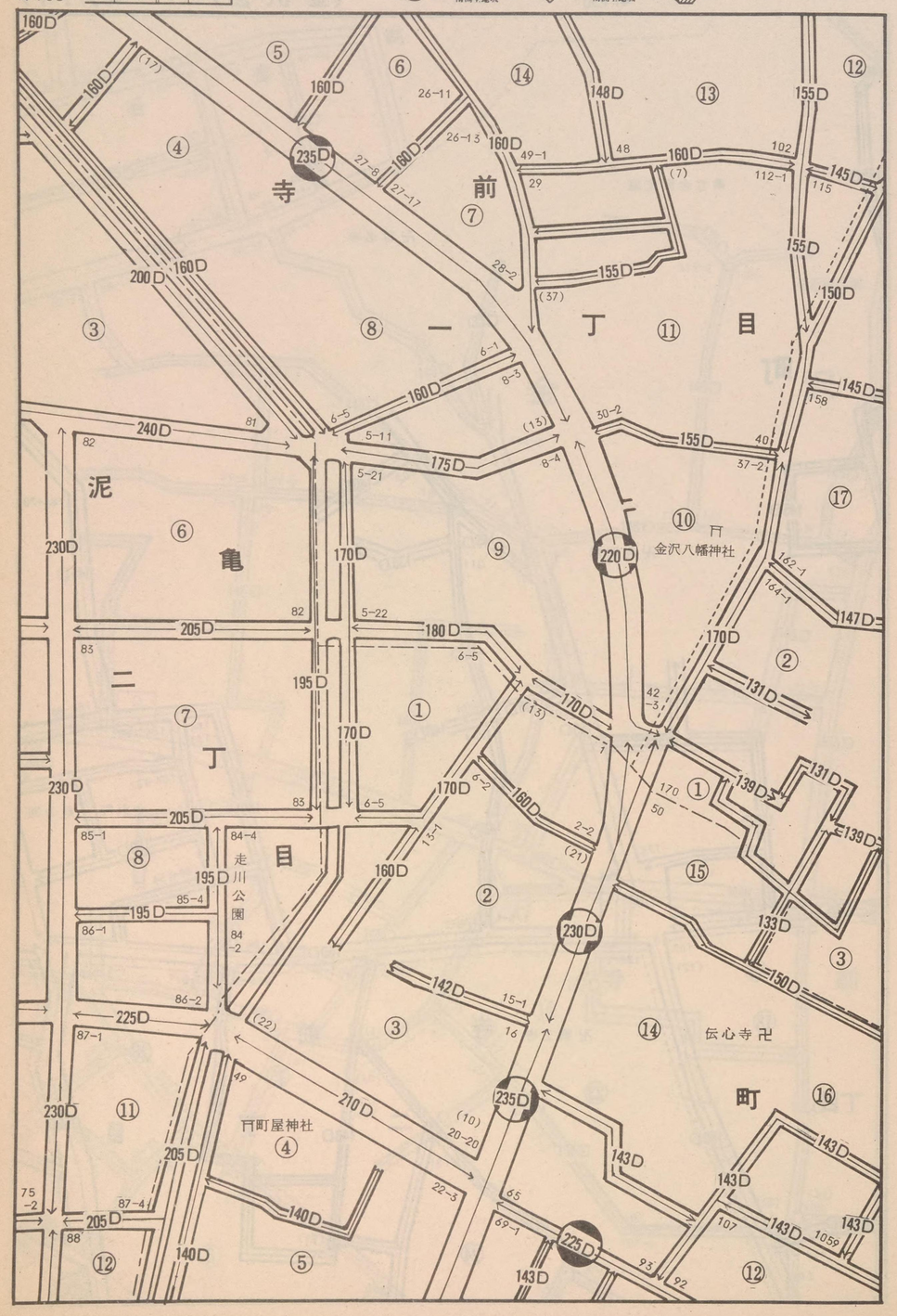

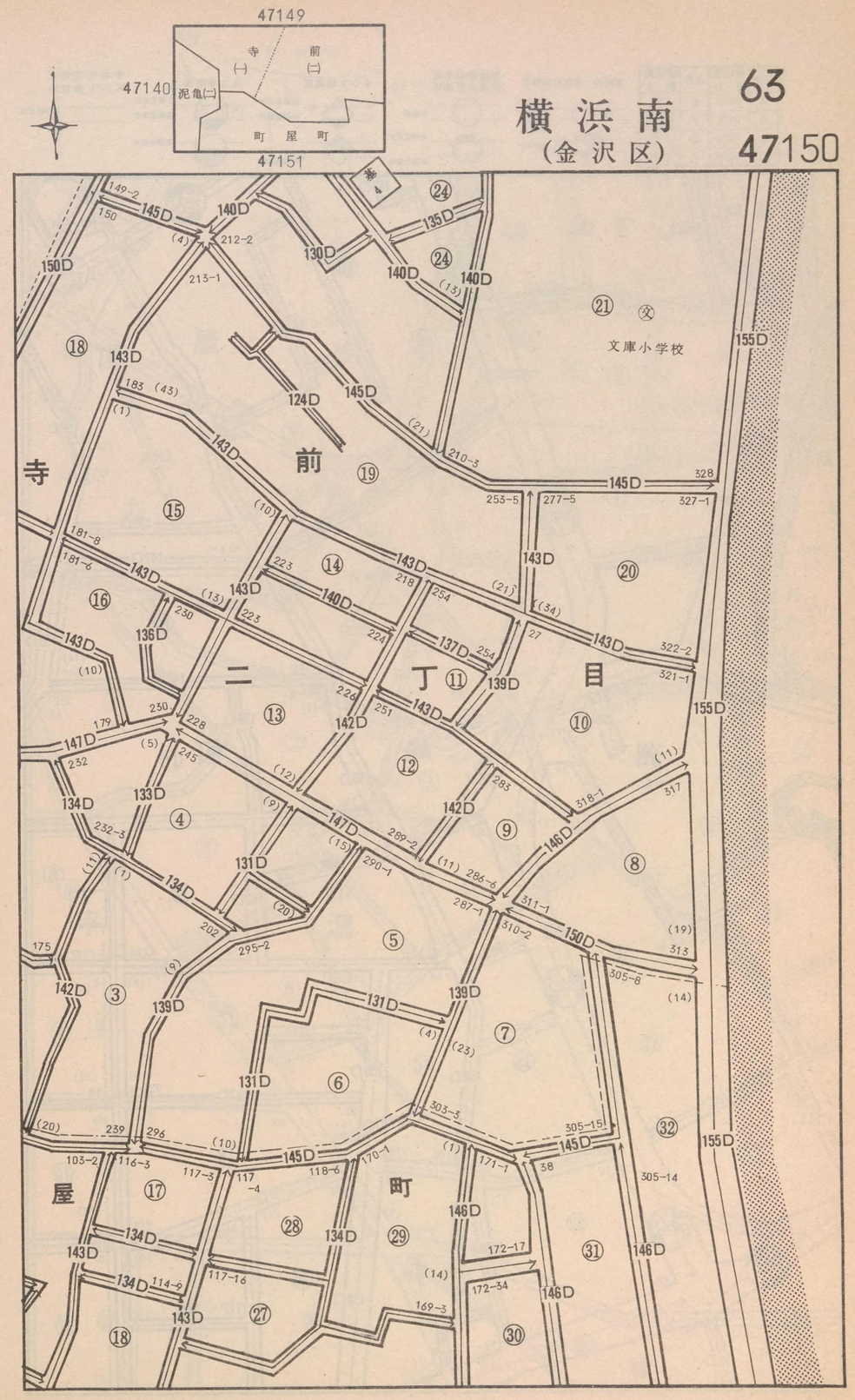

記号	借地権割合	記号	借地権割合
A	90%	E	50%
B	80%	F	40%
C	70%	G	30%
D	60%	H	20%

繁華街・高度商業地区
道路を中心として全地域
道路沿い

普通商業地区
併用住宅地区
全地域
北側道路沿い
南側全地域

中小工場地区
北側全地域
南側道路沿い
南側全地域

大工場地区
北側全地域
南側道路沿い
北側全地域

普通住宅地区
家内工業地区
無印は全地域

47151

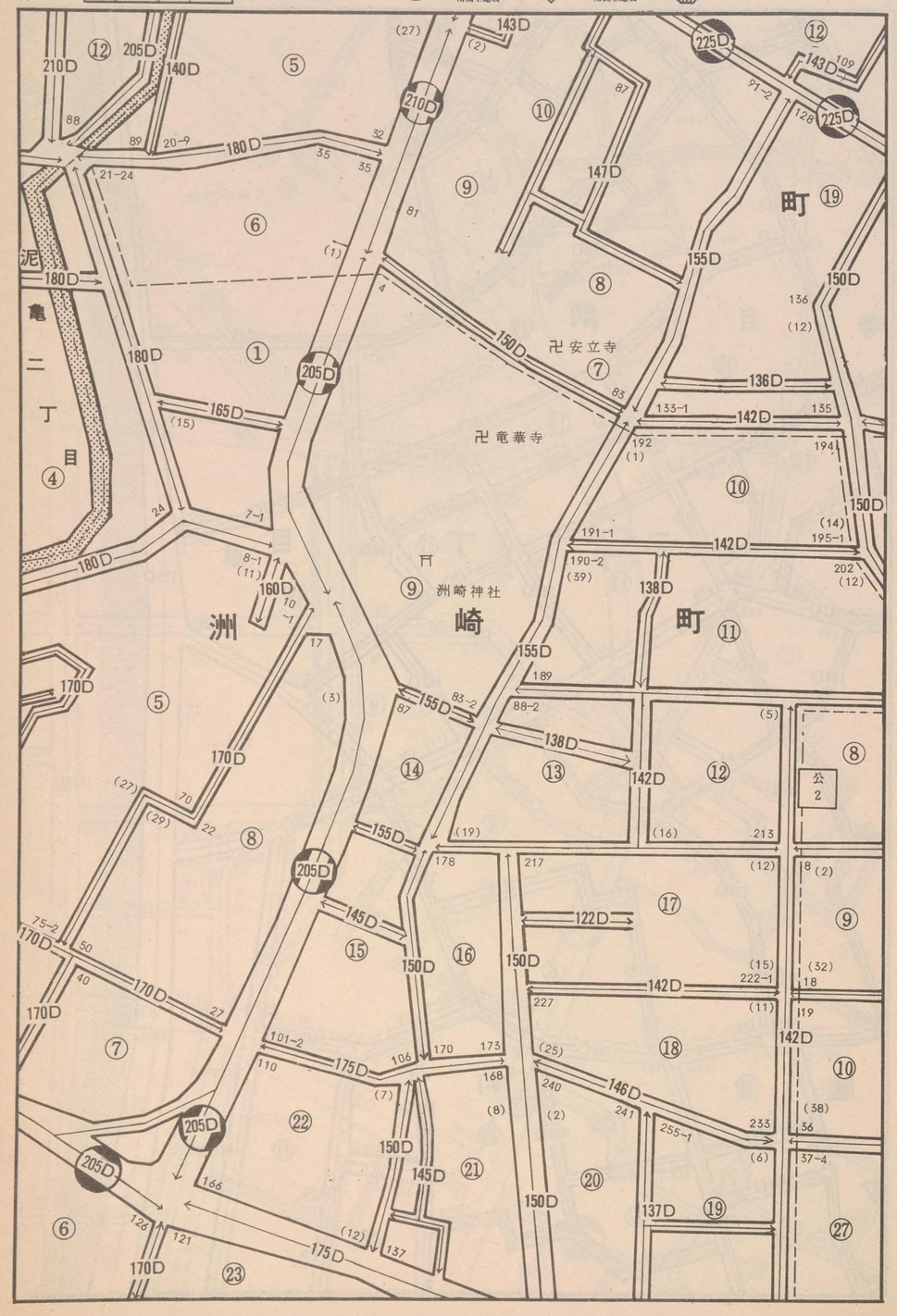

47150
47141
47159
47152
泥亀
町屋町
洲崎町
平潟町

横浜南
（金沢区）

63
47151

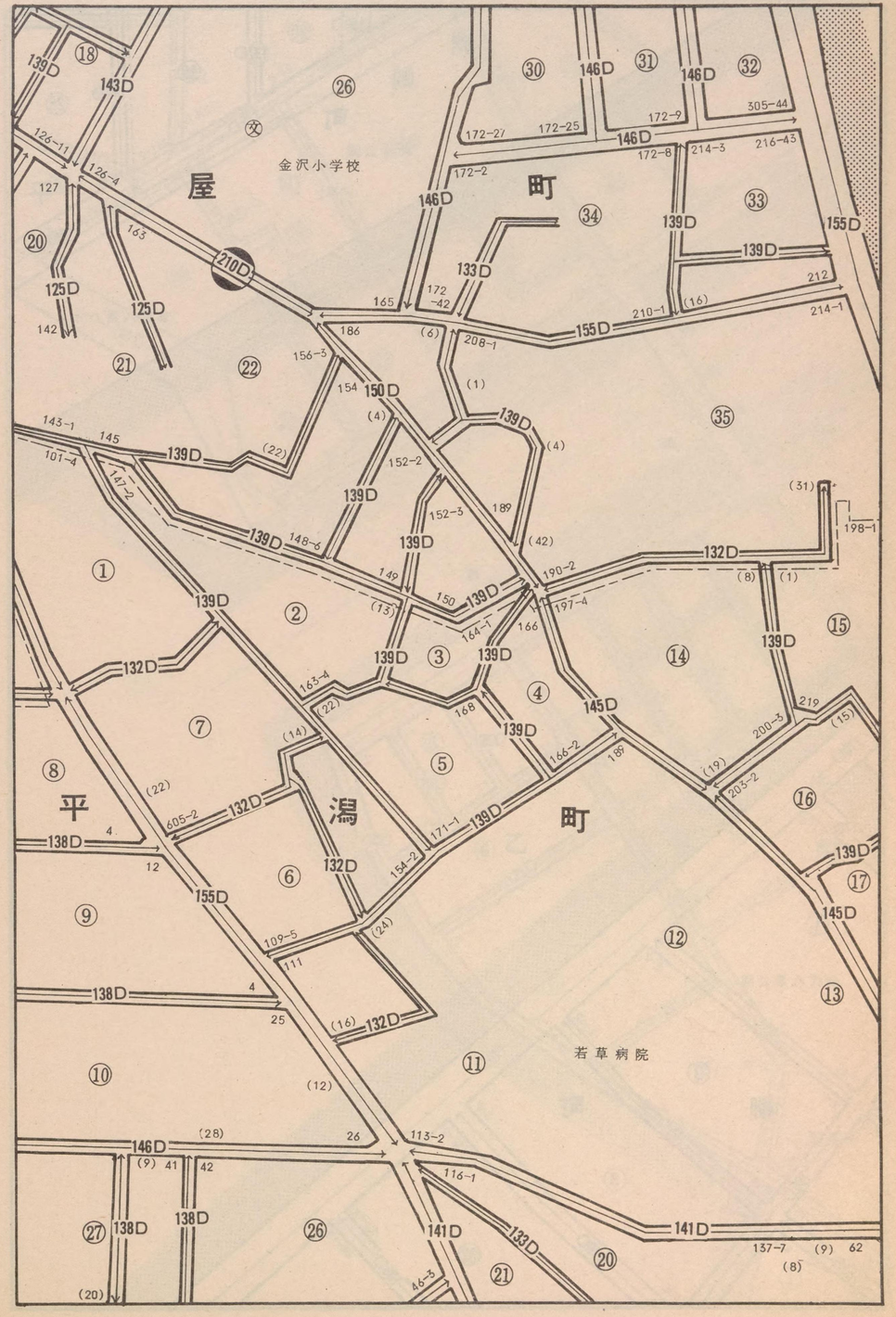

記号	借地権割合	記号	借地権割合
A	90%	E	50%
B	80%	F	40%
C	70%	G	30%
D	60%	H	20%

繁華街・高度商業地区　道路を中心として全地域　道路沿い

普通商業地区 併用住宅地区　全地域　北側道路沿い　南側全地域

中小工場地区　北側全地域　南側道路沿い　南側全地域

大工場地区　北側全地域　南側道路沿い　北側全地域

普通住宅地区 家内工業地区　無印は全地域

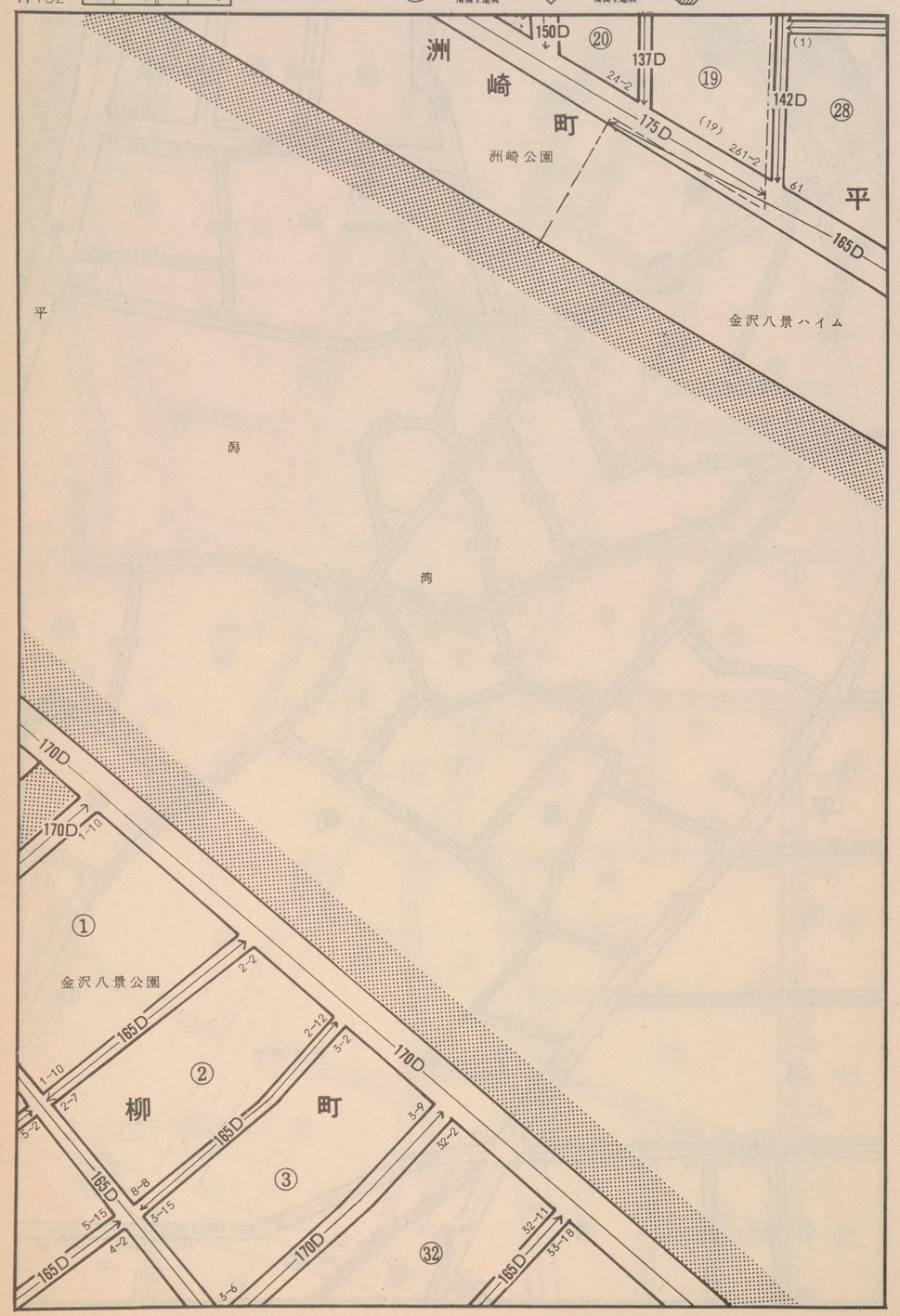

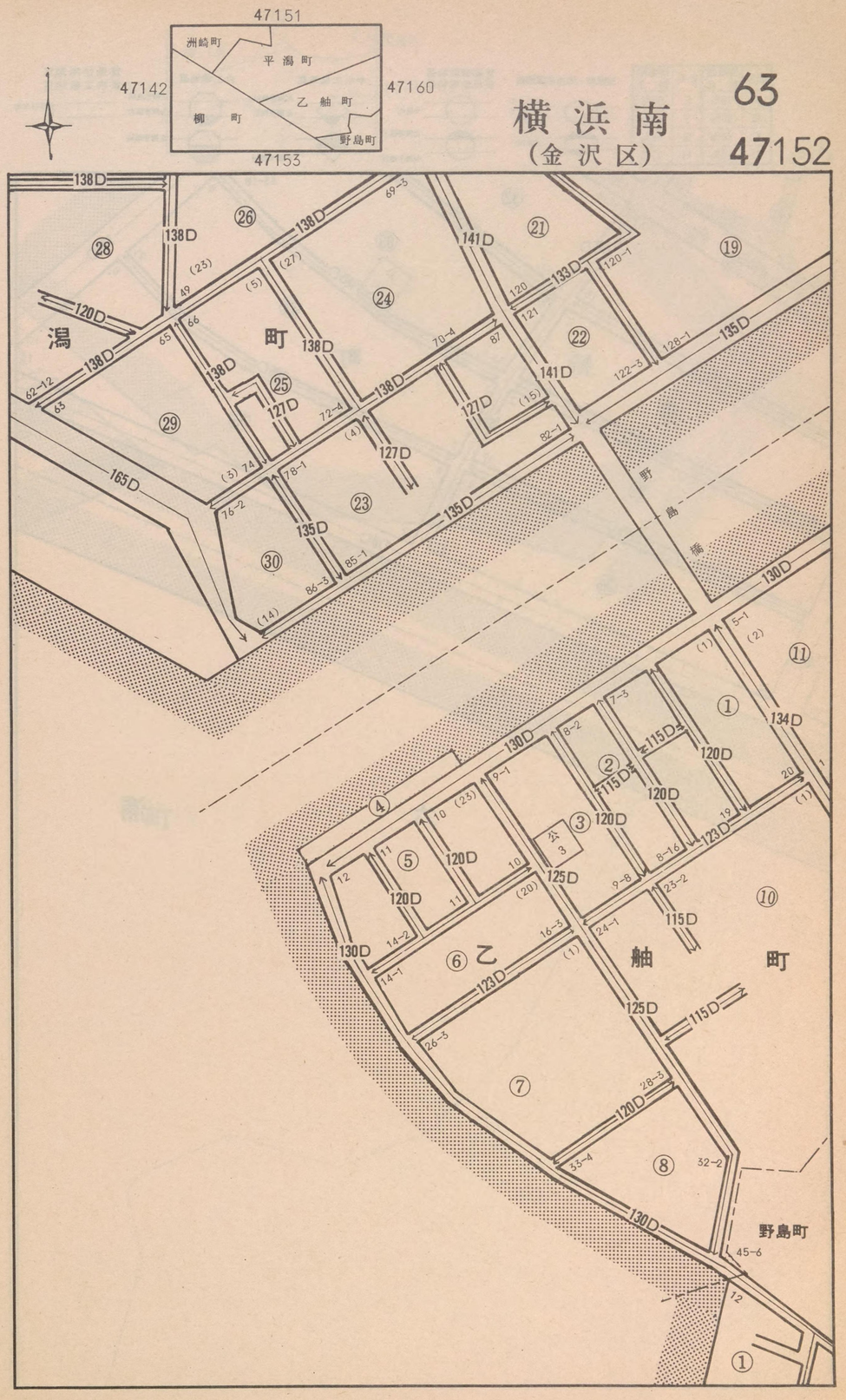

横浜南
(金沢区)

63

47152

記号	借地権割合	記号	借地権割合
A	90%	E	50%
B	80%	F	40%
C	70%	G	30%
D	60%	H	20%

繁華街・高度商業地区
道路を中心として全地域
道路沿い

普通商業地区
併用住宅地区
全地域
北側道路沿い
南側全地域

中小工場地区
北側全地域
南側道路沿い
南側全地域

大工場地区
北側全地域
南側道路沿い
北側全地域

普通住宅地区
家内工業地区
無印は全地域

47153

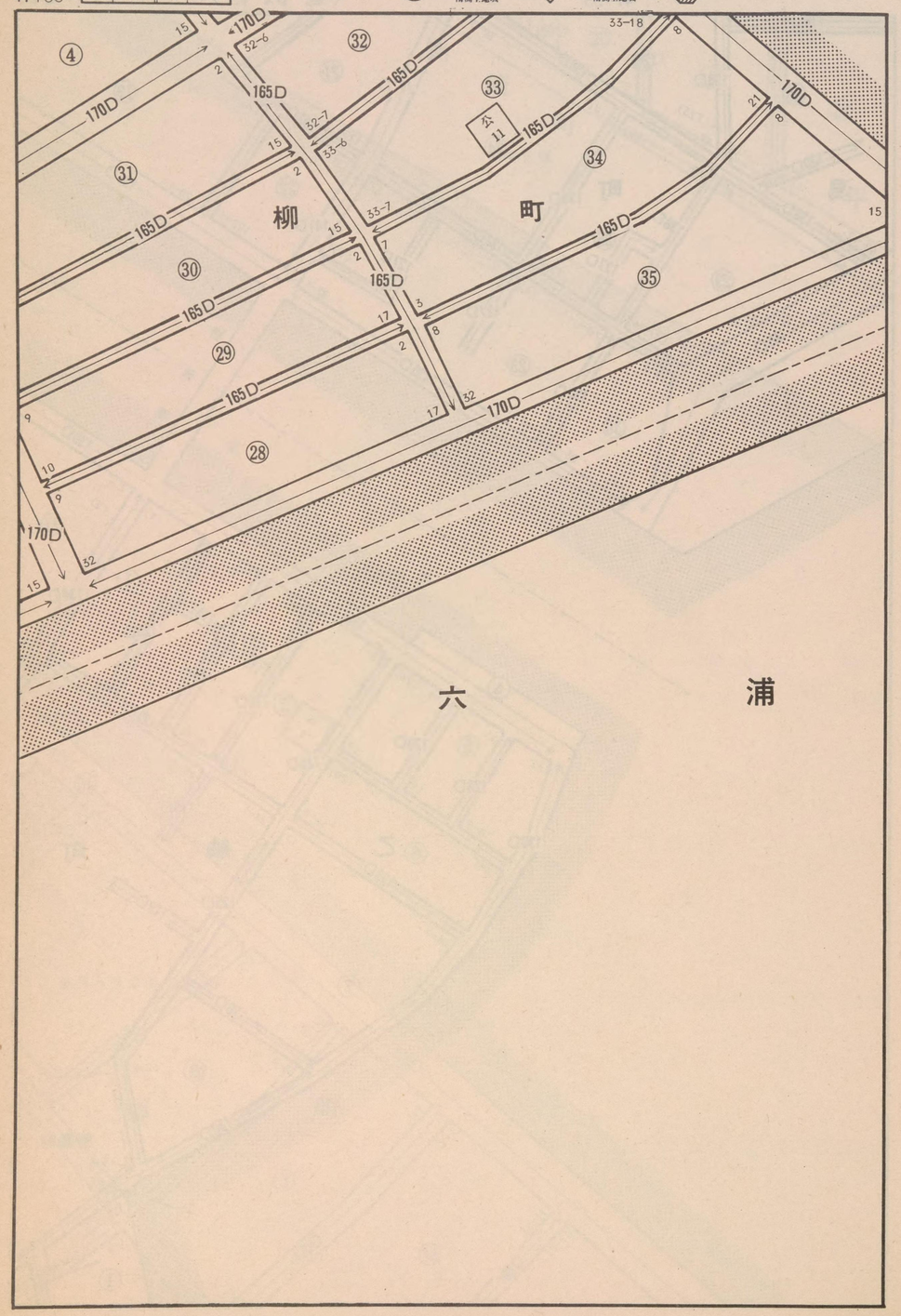

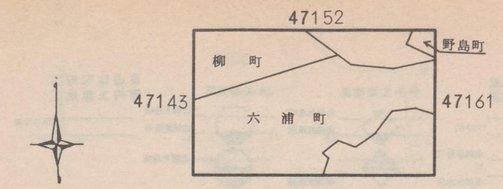

横浜南
(金沢区)

63

47153

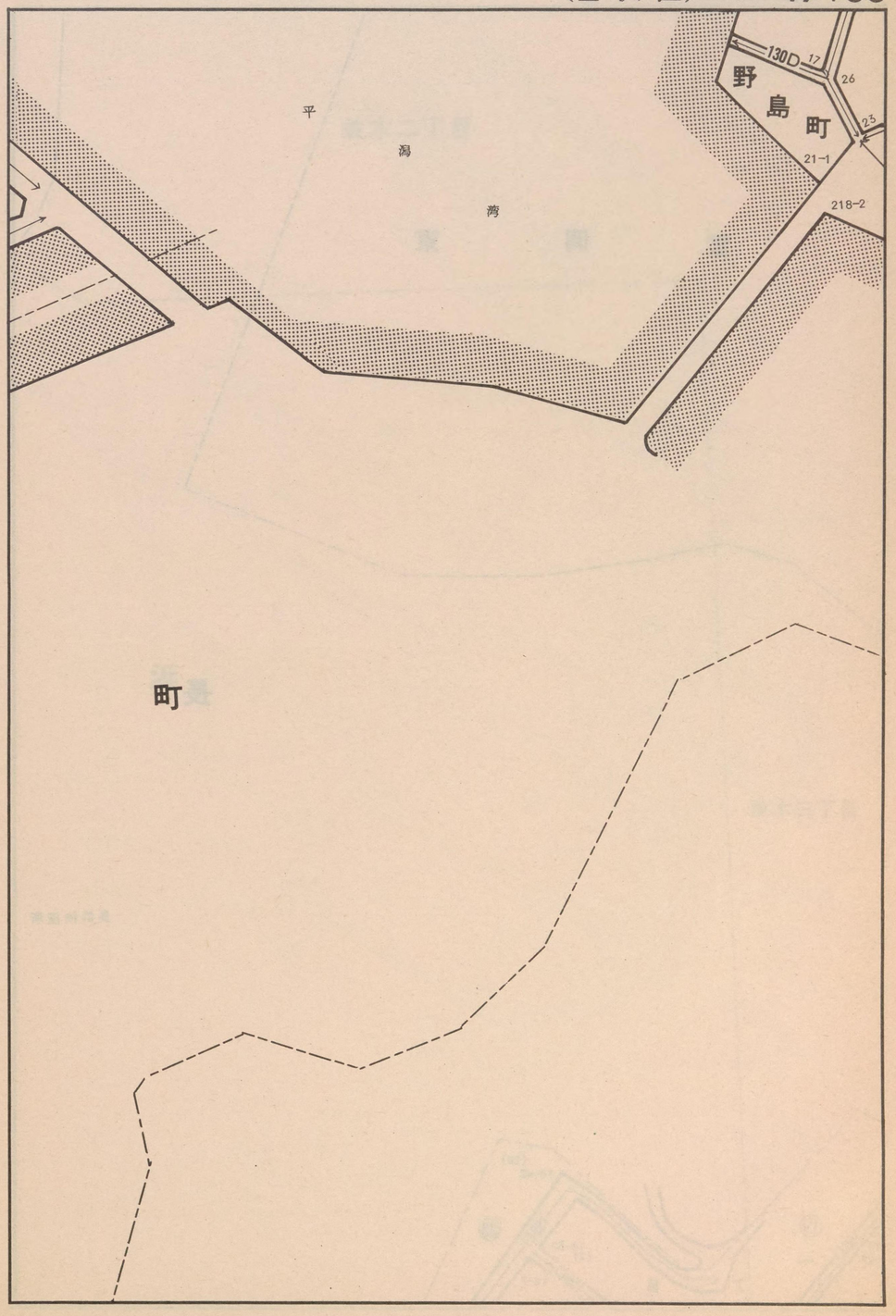

記号	借地権割合	記号	借地権割合
A	90%	E	50%
B	80%	F	40%
C	70%	G	30%
D	60%	H	20%

繁華街・高度商業地区
道路を中心として全地域
道路沿い

普通商業地区併用住宅地区
全地域
北側道路沿い
南側全地域

中小工場地区
北側全地域
南側道路沿い
南側全地域

大工場地区
北側全地域
南側道路沿い
北側全地域

普通住宅地区家内工業地区
無印は全地域

47154

富　岡　東

長

長浜検疫所

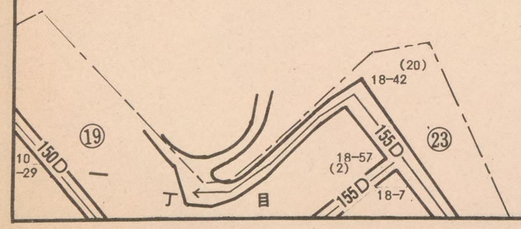

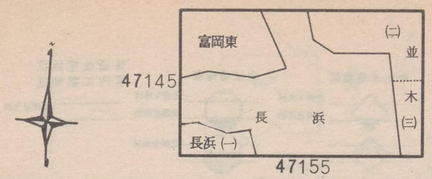

横浜南
（金沢区）

63
47154

並木二丁目

浜

並木三丁目

記号	借地権割合	記号	借地権割合
A	90%	E	50%
B	80%	F	40%
C	70%	G	30%
D	60%	H	20%

繁華街・高度商業地区
道路を中心として全地域
道路沿い

普通商業地区
併用住宅地区
全地域
北側道路沿い
南側全地域

中小工場地区
北側全地域
南側道路沿い
南側全地域

大工場地区
北側全地域
南側道路沿い
北側全地域

普通住宅地区
家内工業地区
無印は全地域

47155

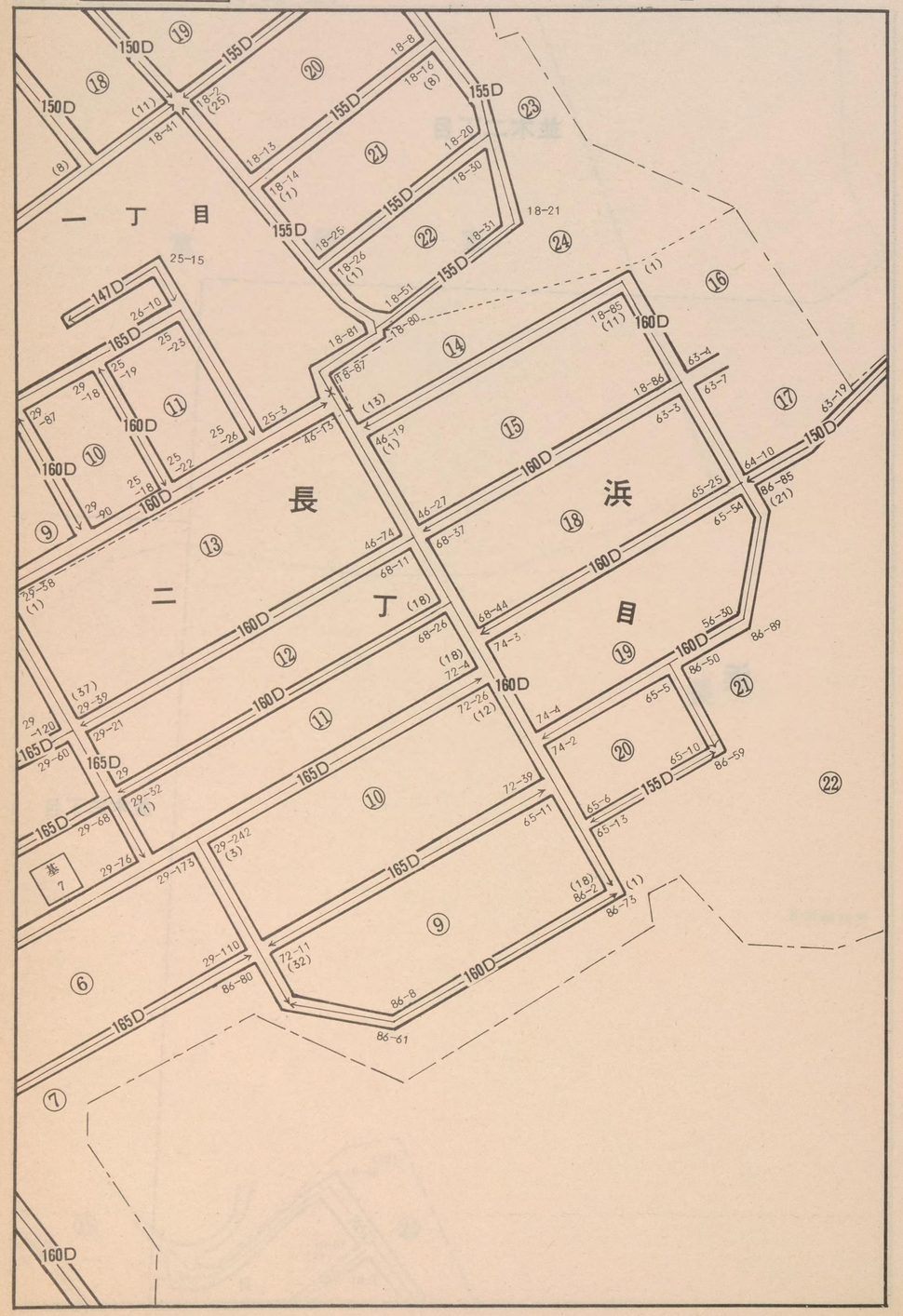

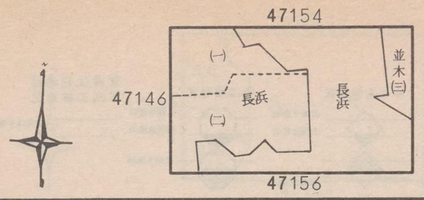

横浜南
(金沢区)

63

47155

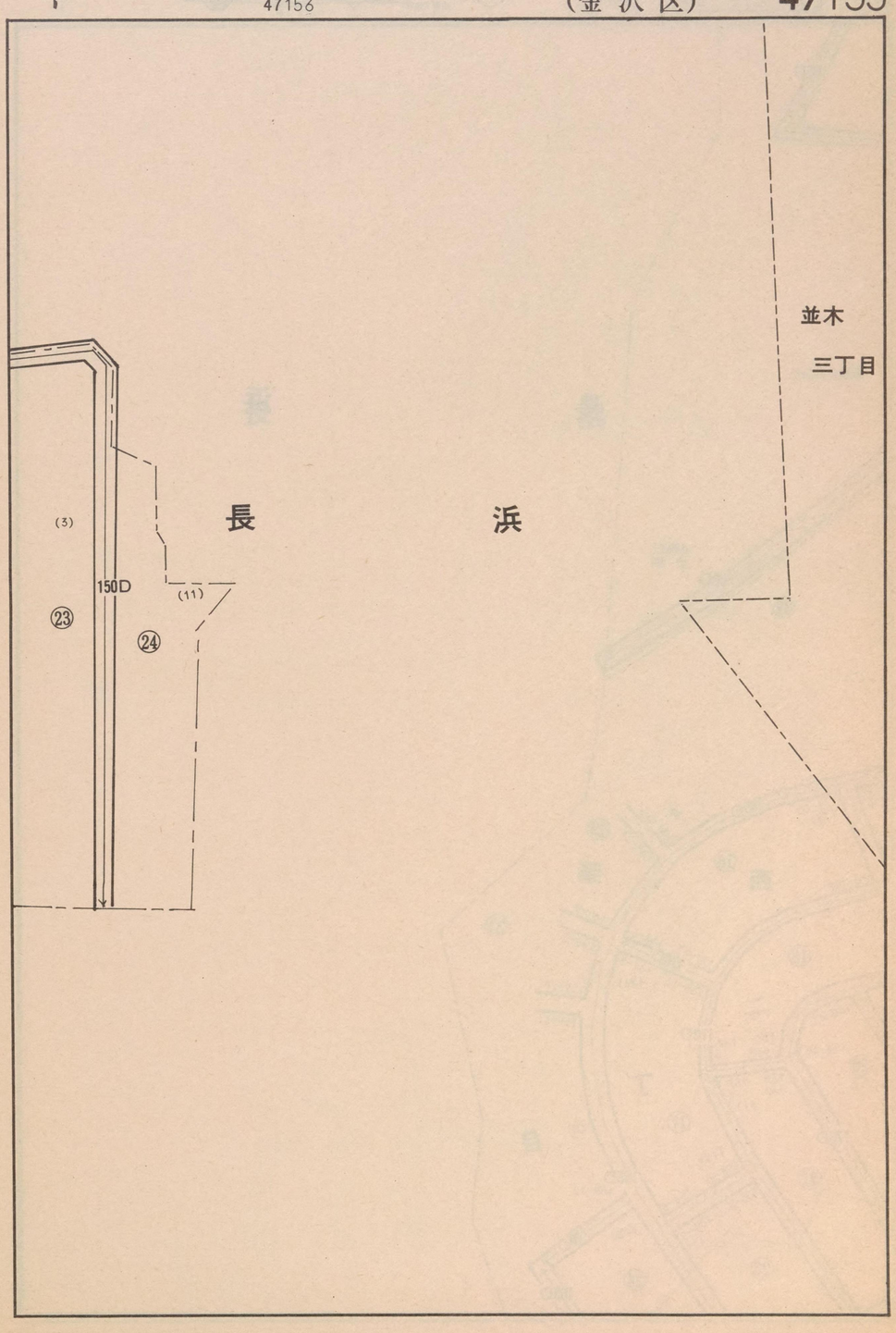

記号	借地権割合	記号	借地権割合
A	90%	E	50%
B	80%	F	40%
C	70%	G	30%
D	60%	H	20%

繁華街・高度商業地区
道路を中心として全地域
道路沿い

普通商業地区
併用住宅地区
全地域
北側道路沿い
南側全地域

中小工場地区
北側全地域
南側道路沿い
南側全地域

大工場地区
北側全地域
南側道路沿い
北側全地域

普通住宅地区
家内工業地区
無印は全地域

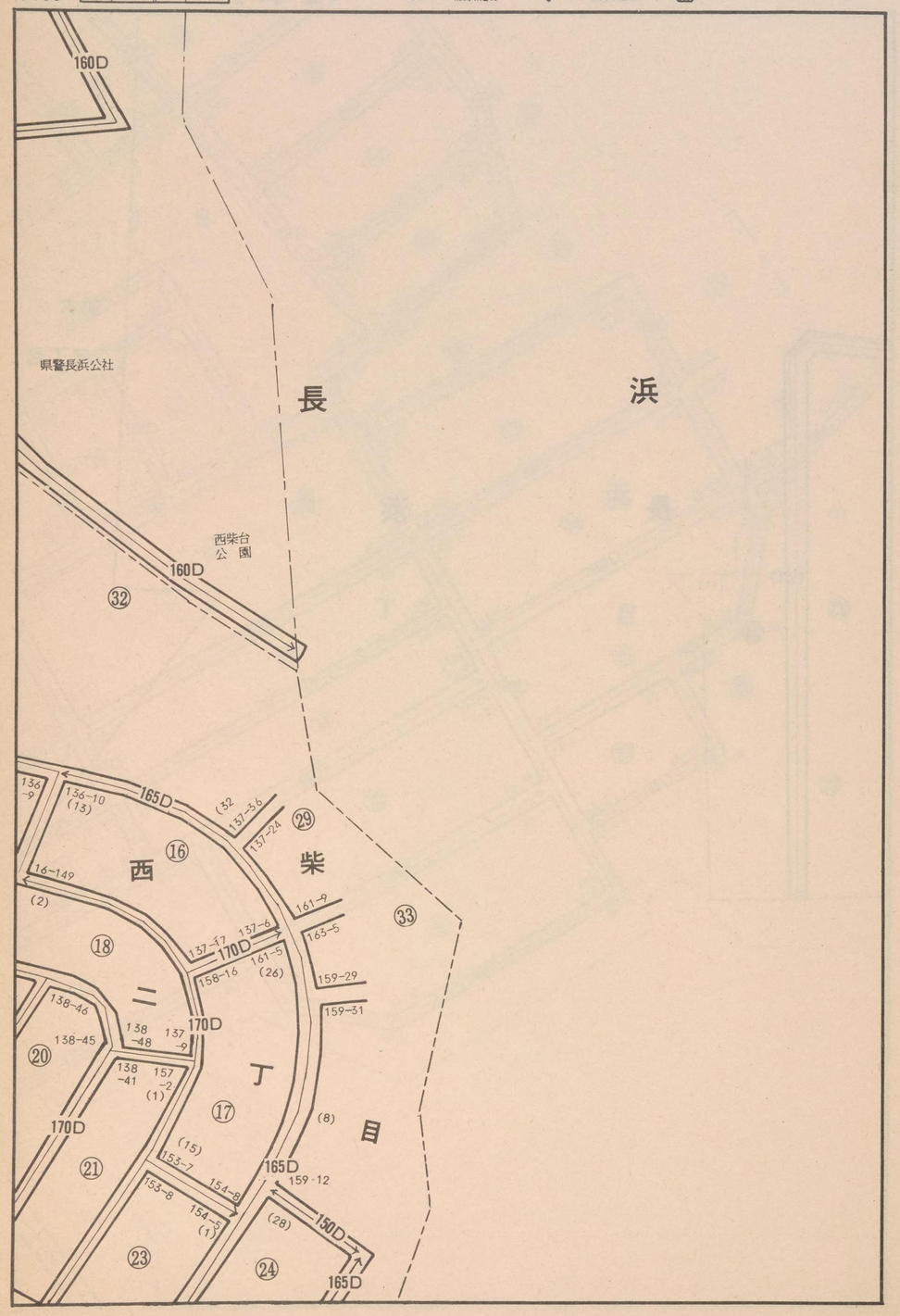

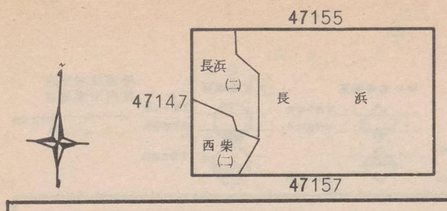

横浜南
(金沢区)

63

47156

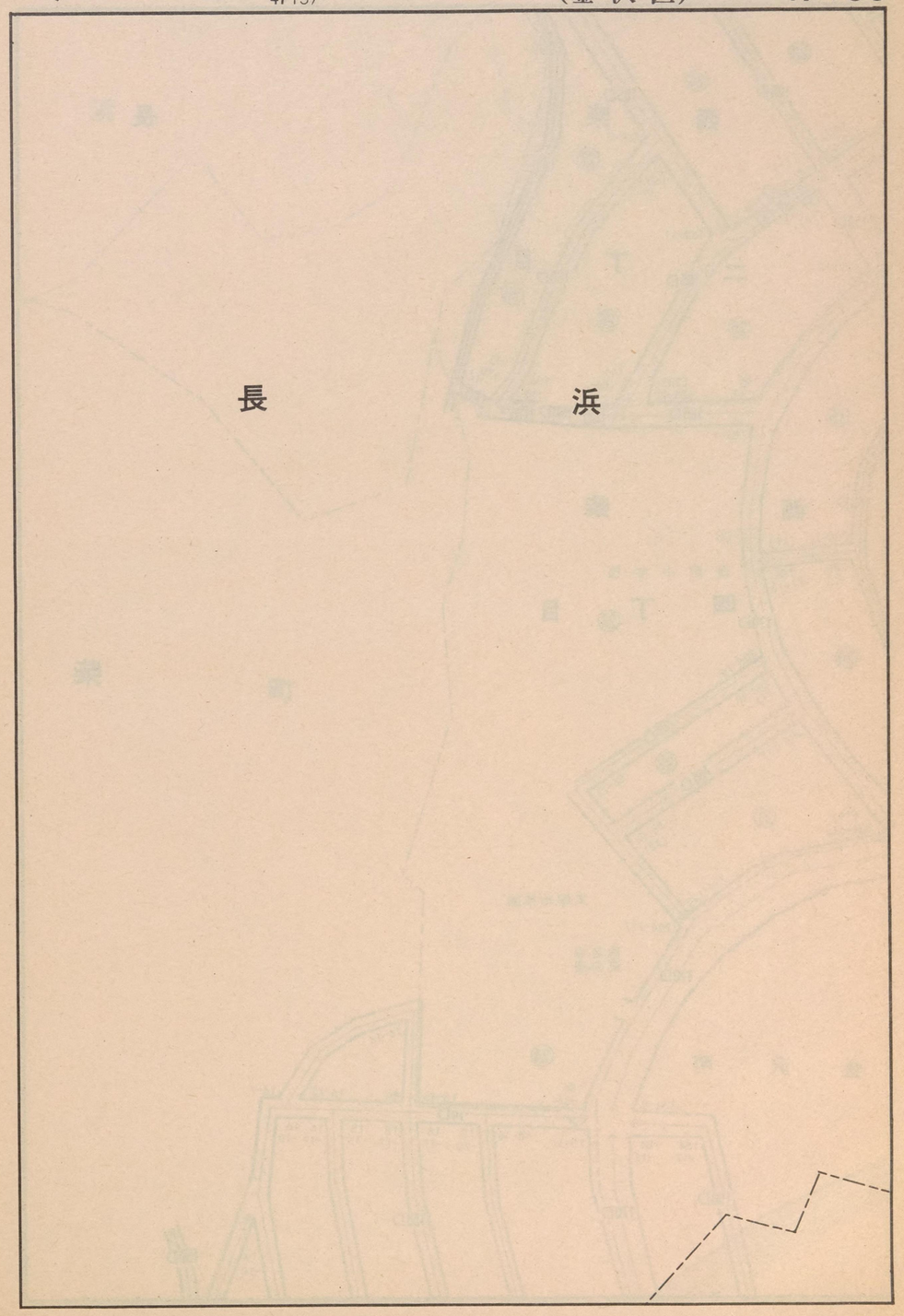

記号	借地権割合	記号	借地権割合
A	90%	E	50%
B	80%	F	40%
C	70%	G	30%
D	60%	H	20%

繁華街・高度商業地区
道路を中心として全地域
道路沿い

普通商業地区
併用住宅地区
全地域
北側道路沿い
南側全地域

中小工場地区
北側全地域
南側道路沿い
南側全地域

大工場地区
北側全地域
南側道路沿い
北側全地域

普通住宅地区
家内工業地区
無印は全地域

47157

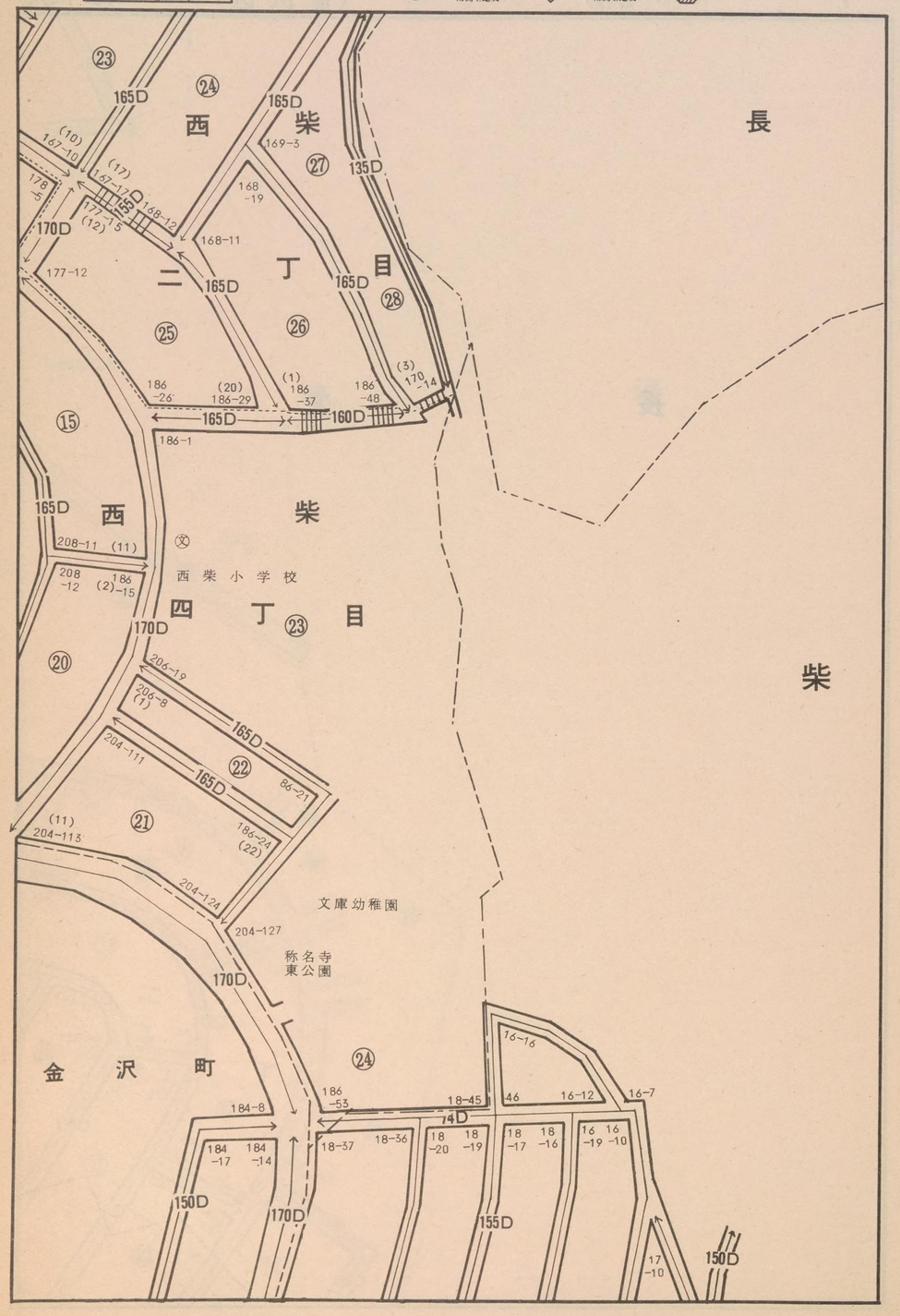

47156 長浜

47148 (二) 西柴 (四) 金沢町 長浜 柴町

47158

横浜南
(金沢区)

63
47157

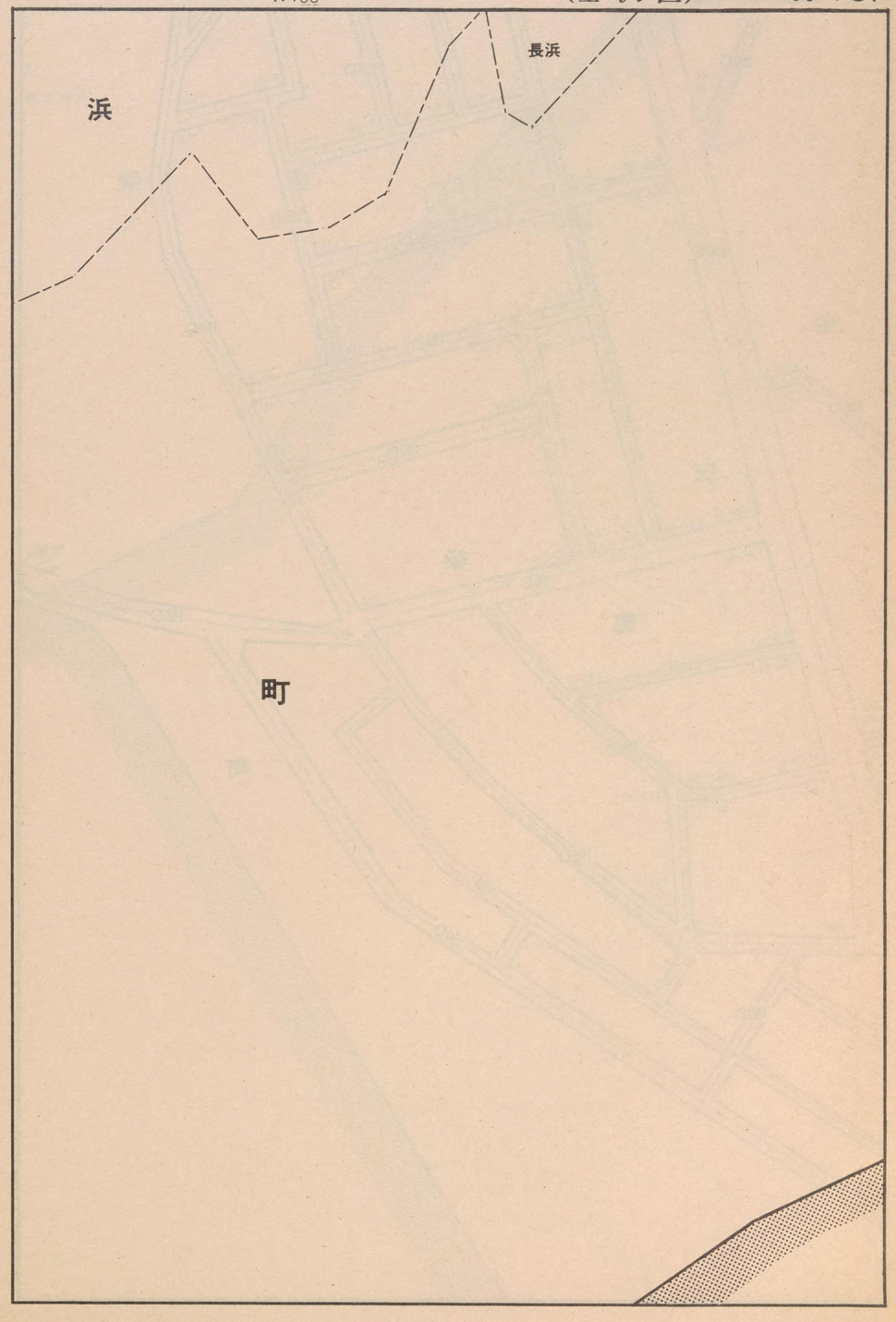

記号	借地権割合	記号	借地権割合
A	90%	E	50%
B	80%	F	40%
C	70%	G	30%
D	60%	H	20%

繁華街・高度商業地区
道路を中心として全地域
道路沿い

普通商業地区
併用住宅地区
全地域
北側道路沿い
南側全地域

中小工場地区
北側全地域
南側道路沿い
南側全地域

大工場地区
北側全地域
南側道路沿い
北側全地域

普通住宅地区
家内工業地区
無印は全地域

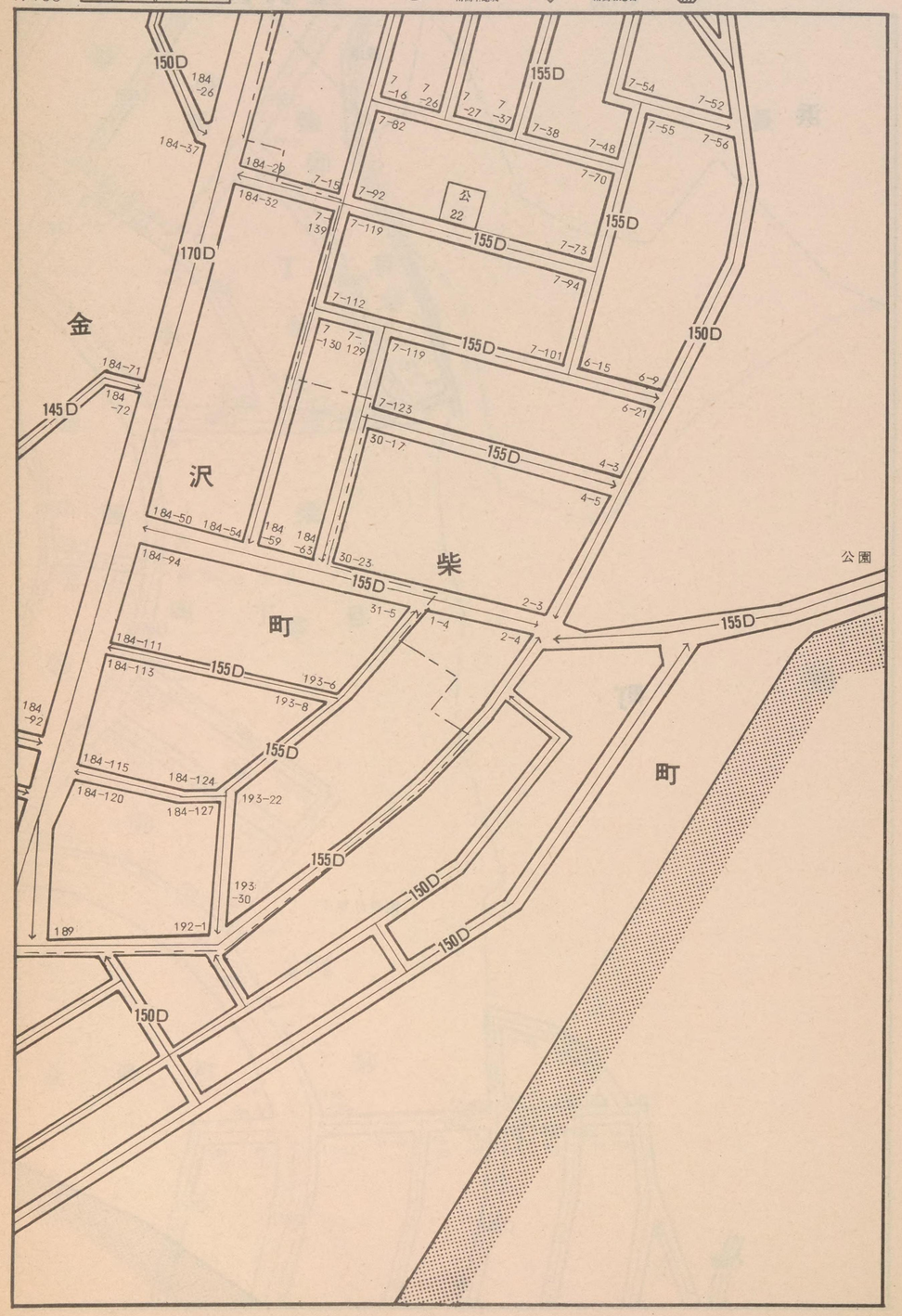

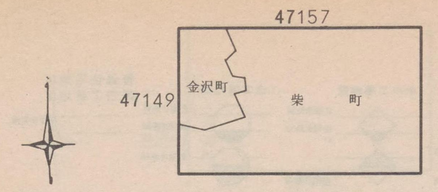

横浜南
(金沢区)

63

47158

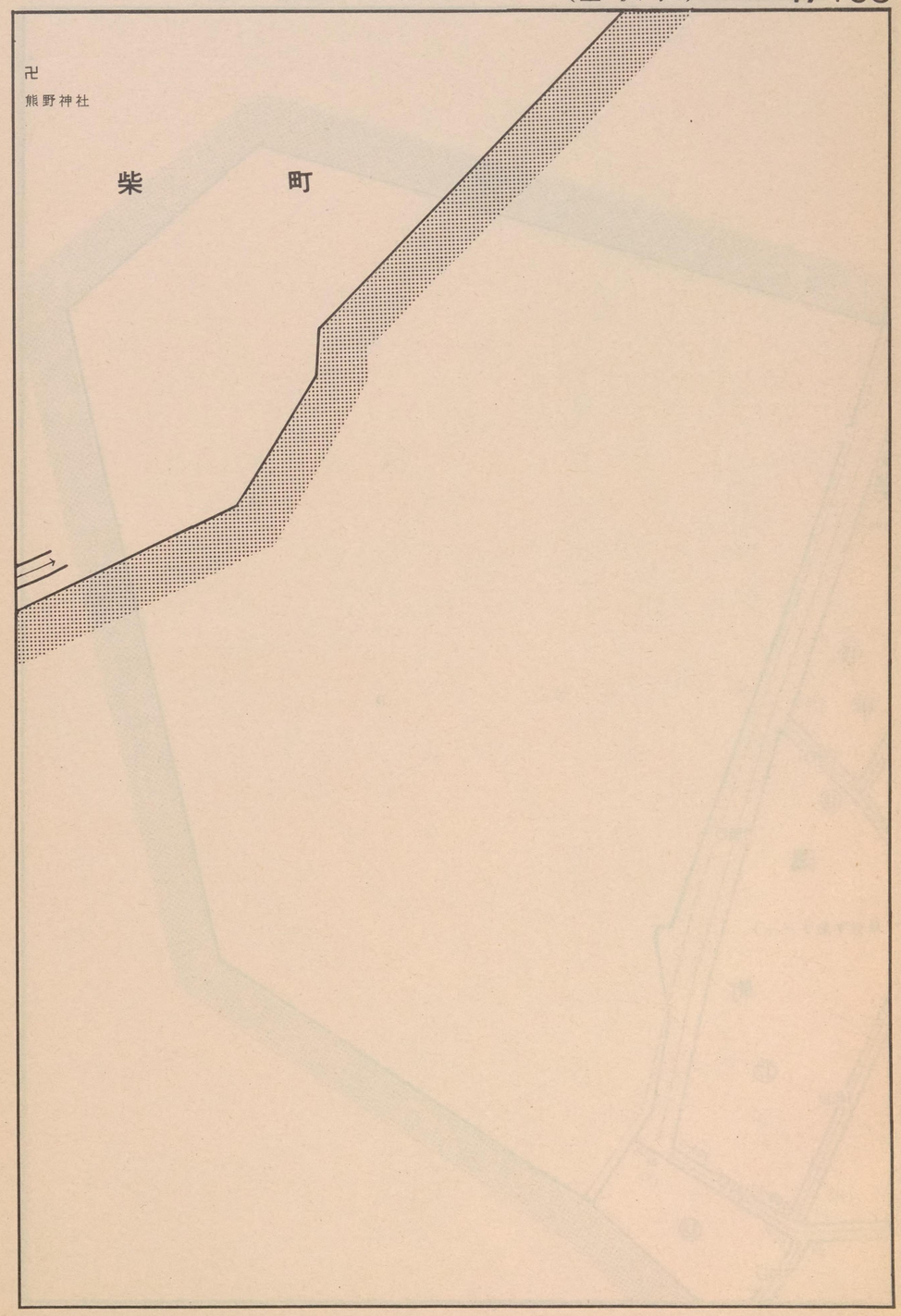

記号	借地権割合	記号	借地権割合
A	90%	E	50%
B	80%	F	40%
C	70%	G	30%
D	60%	H	20%

繁華街・高度商業地区
道路を中心として全地域
道路沿い

普通商業地区
併用住宅地区
全地域
北側道路沿い
南側全地域

中小工場地区
北側全地域
南側道路沿い
南側全地域

大工場地区
北側全地域
南側道路沿い
北側全地域

普通住宅地区
家内工業地区
無印は全地域

47159

町屋町

198-1

⑮

平 (15)

139D

⑯

155D

潟

県営平潟アパート

町

⑰

145D

206-1

82-3

(1)

(25)

183

208-2

141D

65-1

64

135D

⑱

47151

町屋町

平潟町

47160

横浜南 (金沢区)

63

47159

東京湾

記号	借地権割合	記号	借地権割合
A	90%	E	50%
B	80%	F	40%
C	70%	G	30%
D	60%	H	20%

繁華街・高度商業地区
道路を中心として全地域
道路沿い

普通商業地区
併用住宅地区
全地域
北側道路沿い
南側全地域

中小工場地区
北側全地域
南側道路沿い
南側全地域

大工場地区
北側全地域
南側道路沿い
北側全地域

普通住宅地区
家内工業地区
無印は全地域

47160

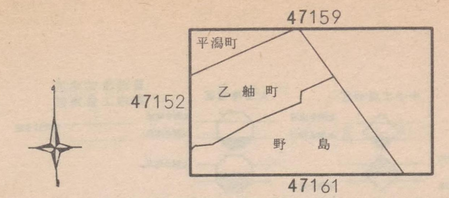

横浜南（金沢区）

63

47160

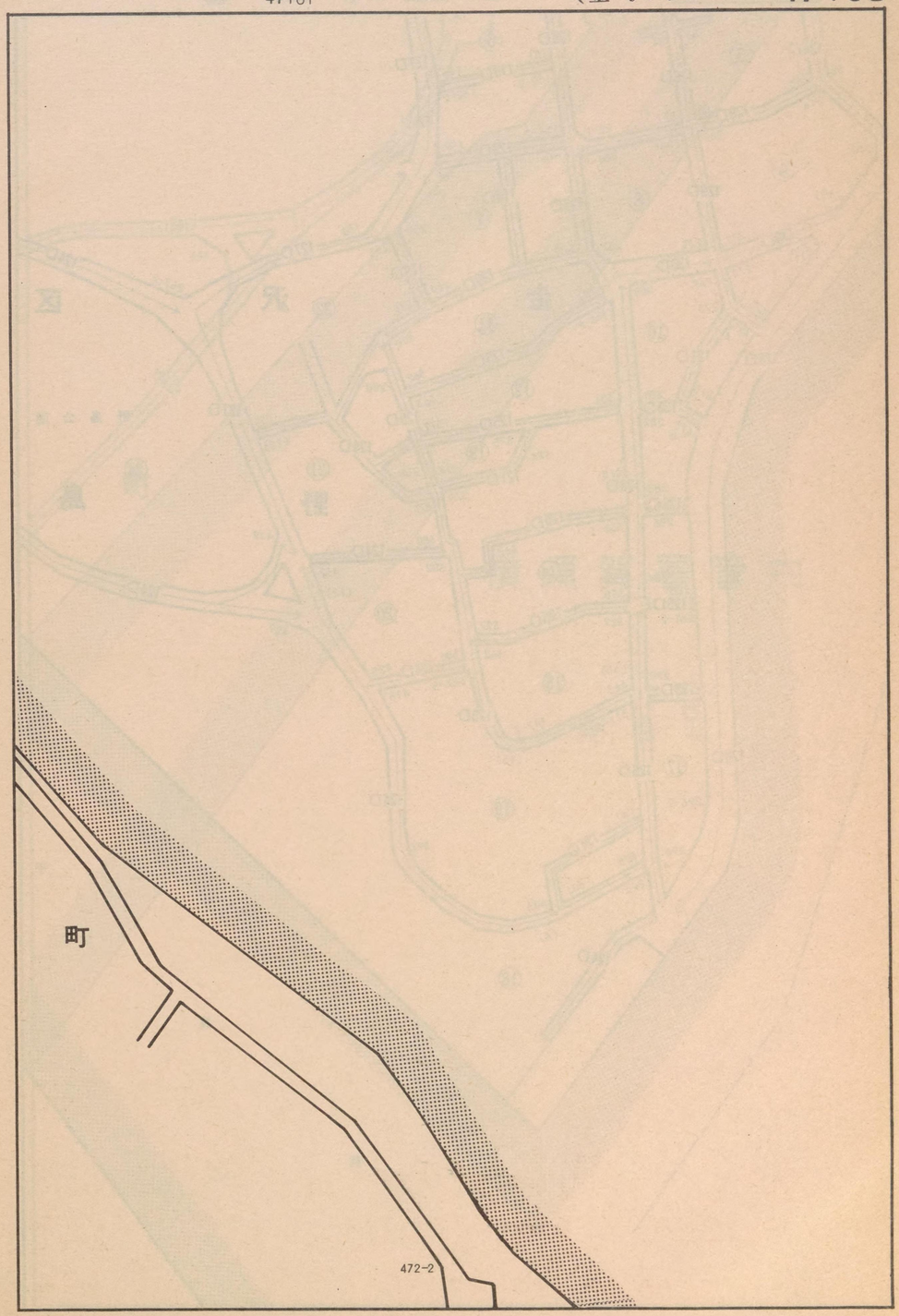

記号	借地権割合	記号	借地権割合
A	90%	E	50%
B	80%	F	40%
C	70%	G	30%
D	60%	H	20%

繁華街・高度商業地区
道路を中心として全地域
道路沿い

普通商業地区
併用住宅地区
全地域
北側道路沿い
南側全地域

中小工場地区
北側全地域
南側道路沿い
南側全地域

大工場地区
北側全地域
南側道路沿い
北側全地域

普通住宅地区
家内工業地区
無印は全地域

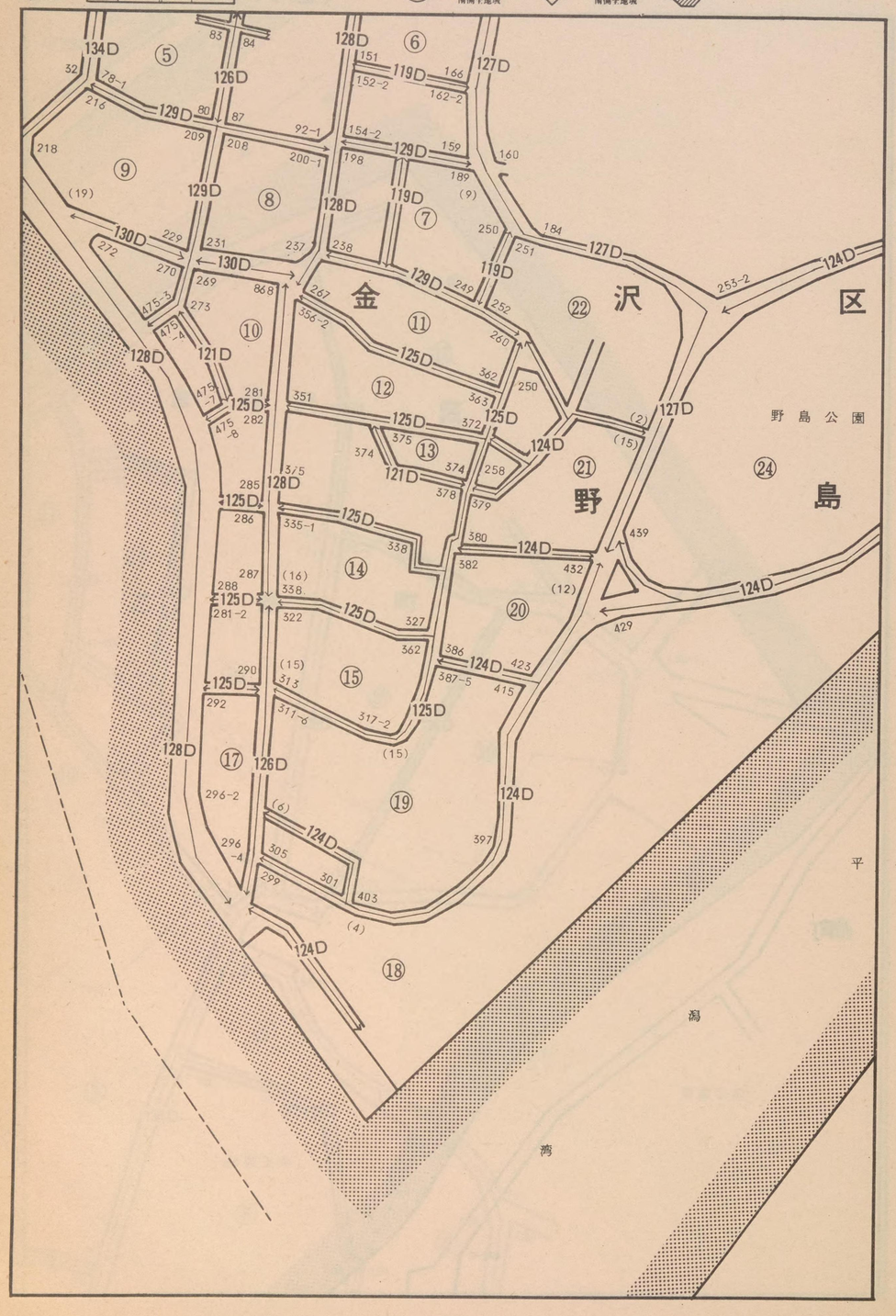

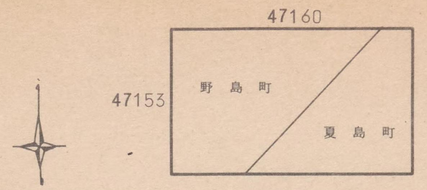

横浜南
(金沢区)

63

47161

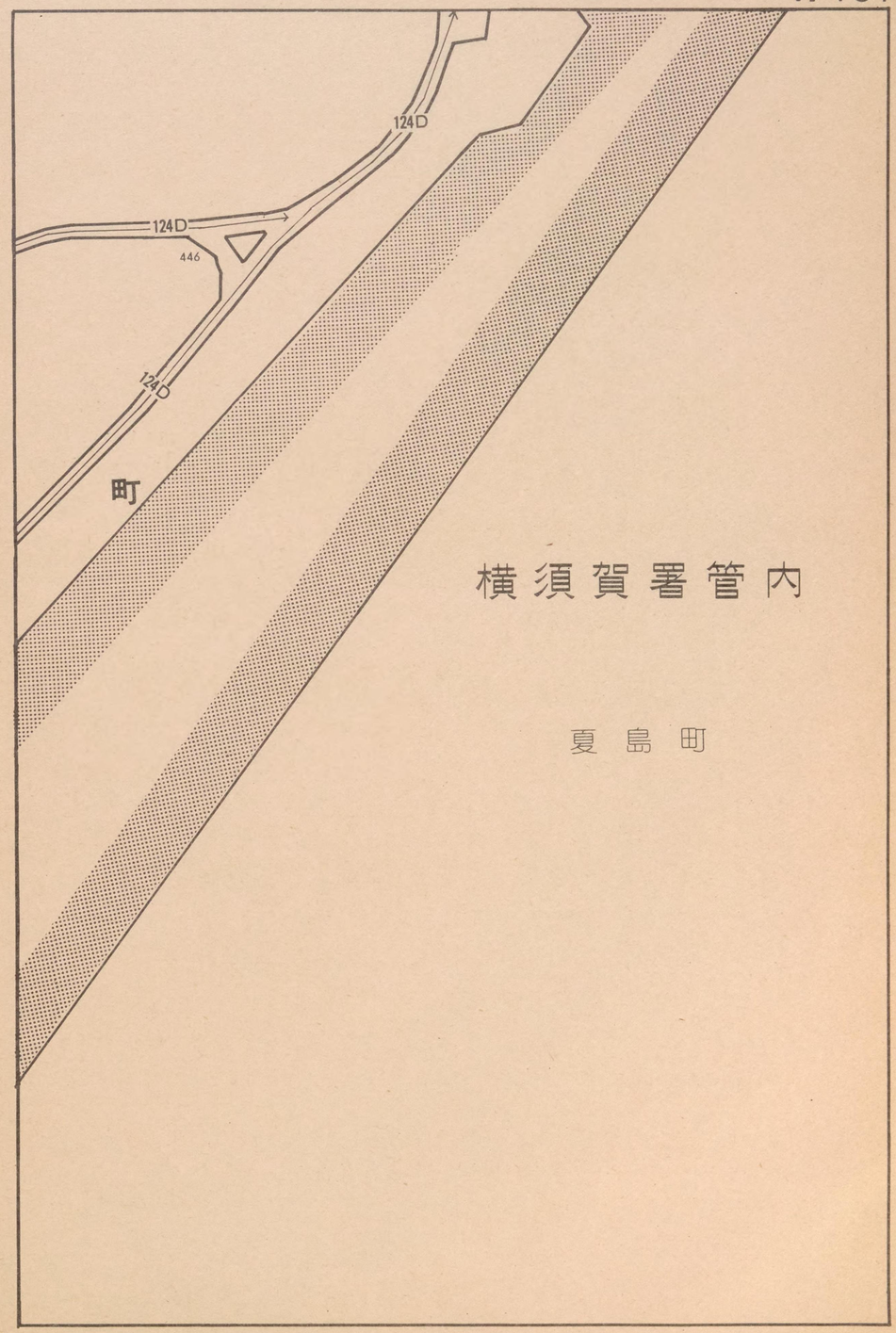



YP2

36

88W19624