

最美的还是我们新疆

# 霍城县

XINJIANG



● 新疆人民出版社

最美的还是我们新疆

# 霍城县

● 主编 谢扬惠

● 新疆人民出版社



新疆维吾尔自治区图书馆 XT0-1080509

# 《最美的还是我们新疆》

丛书编委会

顾 问 克尤木·巴吾东 买买提明·扎克尔

主 任 邵 强

副 主 任 陈宏博 买买提·伊明

乃依木·牙生 肖开提·伊明

陶世义 张遇良 刘玉生 白玉玺

主 编 陈宏博

执行编委 张 田 高 兴 巴赫提亚 郑东辉

刘 星 夏 贫 刘晓庆

选题策划 高 兴

封面设计 王 阳

版式设计 邢晓梅

《最美还是我们新疆·霍城县》

编 委 会

主 任 王作然

副 主 任 朵振国 孙 辉 艾克拜尔 谢扬惠

委 员 徐 杰 吴书良 贺 斌 王 黎

肖克勤 吴 胜 刘和平 张伯成

唐晓荣 王增臣

主 编 谢扬惠

撰 稿 许志君 谢扬惠 阎雪梅

责任编辑 陈 琳

责任校对 卢 艳

# 总序

阿不来提·阿不都热西提

新疆人民出版社出版大型丛书《最美的还是我们新疆》，是一件非常有意义的事。这套丛书借用了一首获全国“五个一工程”奖歌曲的名字。这首歌曲对每一个新疆人来说，都是非常熟悉的：“我走过许多地方，最美的还是我们新疆……”它传达了1700万生活在新疆的各民族儿女对祖国、对新疆的深厚感情。选用这首歌曲的名字来做丛书名，可以说，代表了新疆各民族人民对祖国、对新疆的热爱。

这套丛书以新疆各地州(市)、县(市)分卷编写，依照统一的体例，分为历史沿革、地理环境、资源特产、名胜古迹、民俗风习、古今人物、民族团结、建设成就八个方面的内容，简明扼要，图文并茂，每一卷8万字左右，对于向各族群众尤其是青少年进行爱国主义、社会主义教育，激发他们热爱祖国、热爱家乡和开发建设新疆的热情，是很有益处的。有这样

一个简明的读本在手里，翻阅起来十分方便，对于在新疆基层工作的同志全面了解区情、县情，会有所帮助。同时，随着社会主义市场经济的发展，经济、文化的交流日益增多，外地的客人到了新疆，总希望能尽可能详尽地了解新疆各方面的情况，所以，有了这样一个读本，可以给客人带来很多的方便。

新疆是我们伟大祖国的一块宝地。每一位到过新疆的朋友，都会由衷地感受到新疆的美丽。新疆的美，美在它辽阔无垠的地域，美在它独特壮丽的风光，美在它蕴藏丰厚的资源，美在它勤劳善良的各民族人民……从这个角度上说，《最美的还是我们新疆》这套丛书正是我们观察新疆、了解新疆的窗口。我相信，丛书各卷的出版，对于自治区的精神文明建设必将起到积极的推动作用。

这套丛书，是由自治区党委宣传部牵头，并会同自治区教委、自治区外办、自治区团委、自治区新闻出版局、自治区地方志编纂委员会以及新疆人民出版社和各地州市县等多方面的同志一起协作的结果。这种大范围的合作，也反映了新疆民族团结的精神。

在此，我向参与这项工作的所有同志表示祝贺，并希望这套丛书出版之后，在新疆的社会主义现代化建设中发挥应有的作用。

1998年7月24日

# 序

王作然

不到新疆不知中国之大，不到伊犁不知新疆之美。霍城县是新疆伊犁地区的门户，境内地势平坦，草原辽阔，河流纵横，田原平整，土地肥沃，资源丰富，盛产粮、油、棉、糖、畜、鱼和瓜果，素称“塞外小江南”、“鱼米之乡”。

霍城是古丝绸北路重镇，边贸历史悠久，境内的霍尔果斯口岸是我国西北最大的陆路口岸，同中亚、欧洲各国开展贸易有得天独厚的优势。国家实行改革开放，为霍城的振兴带来了机遇。1989年，霍城县被国务院列为全国开放县之一，并赋予了一系列优惠的政策，先后建立了霍尔果斯边民互市市场、清水河经济技术开发区，与周边国家开展“二日游”、“七日游”等。这些政策的实施，给霍城经济插上了腾飞的金翅膀。边贸兴县，使这片古老的土地更具生机、活力和魅力，一个欣欣向荣、蓬勃发展的霍城

正在对外开放中崛起。

霍城县不仅物产丰富,而且旅游资源独具特色。既有以草原文化为代表的水草山林风光资源、遍布全境的历史文物古迹,又有浓郁的少数民族风情资源,还有口岸边贸旅游购物等诸多便利。近年来,霍城县凭借奇异的自然景观文物古迹,浓郁的民族风情和田园风光,吸引着众多的中外游客。作为霍城县的新产业——旅游业,犹如一轮朝阳喷薄而出,为霍城县经济发展带来了希望。

《最美的还是我们新疆·霍城县》一书,以其明快的手法、简练的文字,简明扼要地叙述了霍城县的历史沿革、地理环境、文教卫生以及经济建设所取得的令人瞩目的成就,客观地反映了霍城县的全貌,突出了霍城特色,是读者了解霍城县的一个窗口。希望有更多的人从这本书中获得收益,热忱欢迎国内外各界人士前来霍城开发建设、旅游观光。



目 录	1	总序	阿不来提·阿不都热西提
	1	序	王作然
		<b>历史沿革</b>	
	3	历史概述	
	7	行政区划	
	11	镇、乡简介	
	14	人口与民族	
	17	重大历史事件	
		<b>地理环境</b>	
	27	地理位置	
	28	地形	
	29	山系	
	29	水系	

- 32 土壤  
33 气候  
37 自然灾害

### 资源特产

- 41 水利资源  
42 农业资源  
44 畜牧业资源  
46 林业资源  
48 生物资源  
49 水产资源  
50 矿产资源  
53 旅游资源

### 名胜古迹

- 57 历史古迹  
70 名胜要览

### 民俗风习

- 77 维吾尔族  
82 汉族  
86 回族  
91 哈萨克族  
96 锡伯族


### 古今人物

- 103 阿桂  
104 林则徐


106	冯特民
109	撒奉真
111	李成章
113	安子瑛
115	牛树泰
116	铁衣甫江·艾里耶夫
118	阿拉霍加·布勒居尔
	<b>民族团结</b>
123	全面贯彻民族区域自治法
124	广泛开展民族团结教育月活动
127	迅速发展的民族经济
129	军民联防,共筑长城
131	兵地协作,融合发展
	<b>建设成就</b>
137	工业
139	农业
143	畜牧业
145	林业
148	水利电力
150	乡镇企业
151	交通运输
153	邮电通讯
154	城镇建设
156	科教文卫
163	霍尔果斯口岸边境贸易
165	边民互市贸易

167 | 清水河经济技术开发区

172 | 后 记



历 史 沿 革





# 历史沿革

## 历史概述

霍城地处新疆西部的伊犁河谷,是祖国的西大门。

勤劳智慧的各民族人民共同开发了霍城这片土地。早在公元前3世纪,这里就有了塞种人的足迹。公元前176年,乌孙国的势力控制伊犁河北岸后,这里成为乌孙人的牧地。公元4~5世纪,乌孙在柔然的打击下,部分南迁葱岭(今帕米尔),被后来兴起的悦般所占据。隋开皇二年(582),西突厥占据乌孙古地后,成为西突厥的牧地。

唐朝统一中国后,政治局势逐渐稳定。封建经济迅速发展,中央政府有能力增固边防,统治西域。唐显庆三年(658)中央政府在伊犁河流域设立昆陵都护府,隶属于安西都护府,霍城为昆陵都护府属下的双河都督府管辖。长安二年(702),唐朝设北庭都

护府，双河都督府改归北庭都护府管辖。

宋绍兴二年(1132)，耶律大石建立西辽王朝，县境归其管辖。13世纪初，归属西辽的葛逻禄部在今县城西北(六十一团场)建阿力麻里城。1260年，蒙古忽必烈称帝，在阿力麻里城设行中书省，派皇太子北平王那木汗任阿力麻里总督。蒙古成吉思汗西征后，将伊犁河流域分封给次子察合台，建立察合台汗国，定都阿力麻里城，使之发展为一个十分繁荣的都会。在元代，这里一直是中亚政治、经济中心和东西交通的枢纽。当时这里的经济、文化十分繁荣，各族人民和睦相处，交往密切。

由于明朝国势衰微，无力顾及西域，设嘉峪关拒险固守。17世纪前半期，正当明王朝积弱衰亡之际，以伊犁为中心的广大地区，兴起了准噶尔地方政权。明崇祯十六年(1643)准噶尔首领巴图尔浑台吉率5万人征服中亚地区，霍城属准噶尔蒙古统治。

清朝以后，中央政府开始在伊犁设官置守，进行有效管理，成为中央政府统治新疆的军政中心。乾隆二十七年(1762)筑绥定城，任明瑞为第一任伊犁将军(全称为总统伊犁等处将军)，统辖天山南北和巴尔喀什湖以东、以南广大地区。乾隆二十九年(1764)建成惠远城，伊犁将军衙署移驻惠远。此后，以惠远为中心，又先后修建了广仁、瞻德、拱宸、塔勒



奇、宁远、惠宁、熙春等城，连同绥定城，统称为伊犁九城，以驻军为主。此后历经乾隆、嘉庆、道光、咸丰四代，边境相安无事，人丁蕃滋，富甲一方，时间长达百余年。同治五年(1866)，回民起义军占领惠远城，绥定、塔勒奇、瞻德、广仁诸城也相继失陷。继而起义军发生内讧，军队首领艾拉汗自立为苏丹王。同治十年(1871)，沙俄借口“追查窃贼”，武力入侵伊犁，伊犁人民奋起抵抗，浴血奋战，但终因力量悬殊，斗争遭到失败。7月初，沙俄侵略军以“代收代守”为名，完全侵占了伊犁九城。为达到永远侵占的目的，沙俄侵略者将伊犁将军衙署所在地惠远城毁坏，还彻底毁坏了拱宸、广仁、瞻德三城，对其他五城也进行了严重破坏，并派兵驻扎宁远城。

光绪元年(1875)，清廷命左宗棠为钦差大臣，督办新疆军务。翌年，左宗棠百营兵马进疆，粉碎了沙俄继续霸占伊犁的阴谋。清政府遣使与俄国交还伊犁。光绪七年(1881)签订《伊犁条约》(又称《中俄改订伊犁条约》)，虽然收回了伊犁地区，但霍尔果斯河以西共7万多平方公里的领土被迫划给俄国，对俄赔款增加到900万卢布，还给予俄国商人进行贸易的种种特权。光绪八年(1882)，金顺将军率大军正式收复伊犁，其衙署暂驻绥定城(光绪十九年[1893]移驻惠远新城)。光绪十年(1884)清政府批准设新

疆省，伊犁仍设伊犁将军，只管伊犁和塔城的军政事务。光绪十三年十二月十九日(1888.1.31)，清廷批准设伊犁府，驻绥定城，设附府一县，名绥定县，罗汉楂为第一任知县。绥定设县治初，全县纵4百余里横180余里。同年置霍尔果斯分防厅(无辖地，不理民事)，隶属伊犁府。

民国元年(1912)，受辛亥革命影响，革命党人在惠远城起义成功，成立中华民国军政府新伊大都督府，伊犁将军改为镇边使，后改为镇守使、屯垦使。民国2年(1913)撤伊犁府、总兵建制，改伊塔兵备道为伊犁观察使，各县知县为知事。绥定县属伊塔道。民国3年(1914)撤霍尔果斯分防厅，将绥定县二道河以西区域划出，设置霍尔果斯县，县城驻拱宸城。民国6年(1917)，伊塔分道，绥定、霍尔果斯两县属伊犁道。民国22年(1933)改伊犁道为伊犁行政区，绥、霍两县隶属伊犁行政区。民国33年(1944)，伊犁、塔城、阿山(今阿勒泰)爆发三区革命，霍尔果斯、绥定两县属三区革命临时政府。

1949年10月中华人民共和国成立后，绥定、霍城两县属伊犁专员公署。1955年3月撤销伊犁专区，绥定、霍城县直属伊犁哈萨克自治州管辖。1966年水定县行政区并入霍城县，撤销水定县建制。1975年恢复伊犁地区，霍城县属伊犁地区管辖。

1979年撤销地区建制，霍城县又直属伊犁州管辖。1985年又恢复伊犁地区，霍城县属伊犁行署管辖。

## 行政区划

清光绪十三年(1888)设绥定县后，辖城关、东乡、西乡、南乡、北乡和惠远、广仁、拱宸、瞻德4个城。

民国6年(1917)，绥定县有村庄16个，霍尔果斯县有村庄9个。

民国33年(1944)，实行保甲制，设1个镇、5个乡、60个保、603个甲；绥定县设4个镇、7个乡、99个保、125个甲。是年底，三区革命军攻占霍城、绥定两县县城后，保甲制即被废止。翌年，霍城县辖6个区，设千户长6名，副千户长5名，百户长32名，副百户长26名，五十户长79名；绥定县辖11个区，设千户长9名，百户长59名。

中华人民共和国成立以后，绥定、霍城县相继成立县人民政府。此时，绥定县辖7个区，36个乡；霍城县辖6个区，32个乡。以后，为适应各项建设事业和社会发展的需要，绥、霍两县的行政区域发生过几次变化。

绥定县1950年后辖7个区，一区区公所设在南关，辖8个乡；二区区公所设在西巴扎，辖5个乡；三

区公所设在惠远城,辖4个乡;四区公所设在三宫,辖6个乡;五区公所设在广仁,辖6个乡;六区公所设在乌拉斯台,辖2个乡;七区公所设在萨尔布拉克,辖6个乡。1954年1月,一、二区合并为绥定市(县辖市)。是年4月,六区并入五区,撤销六区建制,七区分为一、七两个区。1956年2月,绥定市双渠乡划入三区(1958年又划回),是年6月,一、七区合并为一区,撤销七区建制,一区一乡划入绥定市。1956年11月,建立公私合营胜利牧场,场址在果子沟口,1959年10月改称果子沟牧场。

1958年10月~1959年2月全县实现人民公社化,先后建立十月(绥定市)、猛进(三区)、前进(四区)、芦草沟(五区)、红旗(一区)5个人民公社,将36个乡改为37个生产大队。

1959年1月,伊犁州属的绥定种羊场隶属于绥定县(1963年1月州农牧区收回管辖权,1965年又属水定县),场址在萨尔布拉克。

1960年2月,前进公社改为十月公社的管理区(1964年又恢复公社)。同年3月建立饲养综合场(1963年改称良种繁育场),场址在破城子北。是年9月,县城居民和干部家属组建红星人民公社(1964年改为绥定镇),社址在县城内。

1965年11月,经国务院批准,“绥定”县汉语名

称改为“水定”县，绥定镇亦改为水定镇。

1966年1月18日，国务院全体会议第160次会议决定，撤销水定县，将水定县的行政区域划归霍城县。

霍城县1950年辖6个区，一区区公社设在东买里，辖5个街和1个乡；二区区公社设在小麻扎，辖6个乡，9个行政村和4个自然村；三区区公社设在格干沟口，辖6个乡，12个行政村和9个自然村；四区区公所设在赤哲嘎善，辖5个乡，14个自然村；五区区公所设在大西沟乡，辖5个乡，15个行政村和21个自然村；六区区公所设在清水河，辖4个乡，14个行政村和32个自然村。1953年11月，四区一乡成立伊车嘎善锡伯自治区（乡级单位），隶属县管辖（1958年属火箭公社）。

1954年4月，一区改为霍城市（县辖市），二、三、四、五、六区改称一、二、三、四、五区。1957年1月，霍城市改为霍城镇。同年11月，建立公私合营胜利牧场，四区木桧乡划入胜利牧场。

1958年8月~1959年4月，全县实现人民公社化，先后成立火箭（三区）、前进（二区）、幸福（一区）、清水河（五区）、阿克苏（四区）、东风（霍城镇）等6个人民公社，原32个乡改为31个生产大队。1961年3月，建立县办农场（1964年并入胜利牧场）。1962年春发生“伊塔”

事件后,沿边境地带的农牧业生产由兵团农场代耕、代牧、代管。是年10月,撤销前进公社建制,该社部分农田和幸福、东风、前进3个公社的草场组建为地方国营前进牧场。1963年春撤销幸福、东风两个公社建制,将其全部农区和原前进公社的部分农区划给新疆生产建设兵团农场。是年4月,火箭公社一、二大队划出组建伊车嘎善公社,社址设在一大队(今伊车嘎善村)。1966年6月,撤销火箭公社建制,将该社三大队划入伊车嘎善公社,四、五大队划给胜利牧场,胜利牧场场部迁至火箭公社社址。

1966年,水定县并入霍城县后,新的霍城县人民委员会设在水定镇,原霍城县县城移交给兵团农四师东风农场(今六十二团场)。

1966年8月,十月公社解放大队划入县种羊场。1972年2月,十月公社的前锋、前光、三道河子3个大队划出组建三道河子公社,社址设在塔尔基。1973年11月,水定镇改为城镇公社(1981年6月恢复水定镇)。1974年,将原火箭公社四、五大队划归伊车嘎善公社,胜利牧场场部机关迁回八十间房子,伊车嘎善公社机关迁至原火箭公社社址。

1984年6~12月,全县实行政社分设,将公社、大队、生产队分别改为乡(镇)、村民委员会和村民小组,政社分设结束后,全县共有2个镇,8个乡(含2

个民族乡), 72 个村民委员会, 298 个村民小组和 10 个居委会。

1986 年 1 月, 原伊犁哈萨克自治州食品公司三牧场改属霍城县, 更名为可克达拉牧场, 场部机关驻果子沟口。

1995 年 12 月, 经自治区人民政府批准, 芦草沟乡撤乡建镇。

1997 年底, 霍城县辖 3 镇(水定、清水河、芦草沟)、7 乡(兰干、惠远、萨尔布拉克、三道河子、大西沟和三宫回族乡、伊车嘎善锡伯族自治乡), 还有 6 个国有农牧场, 即果子沟牧场、莫乎尔牧场、格干沟牧场、县种羊场、可克达拉牧场和良种繁育场。

驻县单位有新疆生产建设兵团农四师面粉厂, 六十一、六十二、六十三、六十四、六十五、六十六等 6 个团场, 还有天西林业局二台林场、伊犁糖厂。

## 镇、乡简介

水定镇: 前身是红星人民公社, 1964 年改为绥定镇。1965 年绥定县改称水定县, 绥定镇亦改为水定镇。1966 年水定县并入霍城县后, 一直是霍城县党政机关驻地。

清水河镇: 位于县城北, 是乌(鲁木齐)伊(宁)公

路通往哈萨克斯坦共和国的交通枢纽。清水河镇原地名察罕乌苏。清乾隆四十五年(1780)在此筑瞻德城,成为绿营兵屯垦戍边之地。随着霍尔果斯口岸的开放和边境贸易的发展,1992年6月,建立了以乌伊、伊霍(尔果斯)公路交汇点为中心,面积为3.62平方公里的清水河经济技术开发区。

芦草沟镇:位于县城东北,原地名为乌克尔博罗素克。清乾隆四十五年(1780)筑广仁城后,这里成为绿营兵屯垦戍边之地。1950年以后,广仁城遗址逐渐被拆除。芦草沟镇是全县面积最大,人口最多的地区,是重点产粮大镇。

兰干乡:与县城相连,村民主要居住在县城,乡机关驻县城西阳光村,辖13个村民委员会,46个村民小组。

惠远乡:位于县城东南。清乾隆二十八年(1763)修筑惠远城后,这里曾是掌管天山南北大权的伊犁将军衙署所在地。同治十年(1871)惠远老城毁于战火。光绪八年至十九年(1893~1911)在老城北15里处筑惠远新城(今惠远乡驻地)。城内以钟鼓楼为中心,分东、西、南、北4条街,伊犁将军衙署移驻新城。民国元年至二十三年(1912~1934),惠远城为伊犁镇边使、镇守使、屯垦使的驻地。1934年秋,伊犁屯垦使邱宗浚将其衙署迁至伊宁后,惠远城日趋萧条。今惠远城内的钟鼓



楼、将军府已被列为自治区文物保护单位，东、西、南、北城墙基本保存完好。

惠远乡现辖 8 个村民委员会，37 个村民小组。

三道河子乡：位于县城西。清乾隆二十六年（1761）在今三道河子乡政府东 1 公里处筑塔勒奇城，驻绿营兵，现旧城仅存数十米残垣断壁。

三道河子乡现辖 3 个村民委员会，21 个村民小组。

三宫回族乡：位于县城西北，乡机关驻沙湾村，距县城 15 公里，现辖 4 个村民委员会，18 个村民小组。

萨尔布拉克乡：位于县城东北。乡机关驻开里库勒村，距县城 20 公里，全乡耕地分布在萨尔布拉克河（即乌哈尔里克河）谷地，该河上游有 5 条沟，水草丰美，宜农宜牧，现辖 9 个村民委员会，41 个村民小组。

大西沟乡：位于县城北端，乡机关驻大西沟村，距县城 40 公里。在距沟口 5 公里处的山峦里，曾经有 1 座大西沟庙，是清代新疆最大的道教场所，每年农历六月中旬至七月初七为庙会，前来烧香求神的人络绎不绝。民国 34 年（1945）大西沟庙被毁。这里风景秀丽，是夏季避暑旅游的好去处。

大西沟乡地处逆温带，盛产苹果、野酸梅、樱桃

李,是全县最大的果园基地。全乡现辖7个村民委员会,16个村民小组。

伊车嘎善锡伯自治乡:位于县城西北,乡机关驻赤哲嘎善村,距县城35公里。

“伊车嘎善”即锡伯语“新村”的意思。清嘉庆三年(1798)和道光十四年(1834),伊犁将军两次从锡伯营(今察布查尔县)调260户、1279人编入索伦营,现在伊车嘎善的锡伯族就是这些人的后裔。民国26年(1937),新疆省锡、索、满文化促进会会长安子瑛回故乡省亲,在今伊车嘎善村规划了街道,经过10年建设,散居在霍尔果斯各地的锡伯族群众逐渐搬迁到“新村”。1952年秋,中共中央新疆分局统战部派工作组在伊车嘎善村建立了全疆第一个民族区域自治单位——伊车嘎善锡伯自治区(乡级单位)。该乡土地肥沃,耕作技术先进,是全县人均提供商品粮最多的乡。现辖5个村民委员会,28个村民小组。

## 人口与民族

1888年,绥定建县时,全县总人口9340人。1932年,绥定县人口已发展到47793人,霍城县总人口12310人。

1938年,绥定县总人口59396人,其中维吾尔

族 35 208 人,汉族 5 711 人,哈萨克族 15 128 人,回族 1 417 人,蒙古族 54 人,锡伯族 220 人,乌孜别克族 18 人,达斡尔族 37 人,俄罗斯族 1 457 人;霍城县总人口 27 402 人,其中维吾尔族 7 642 人,汉族 1 169 人,哈萨克族 15 163 人,回族 1 429 人,乌孜别克族 138 人,俄罗斯族 838 人,锡伯族 1 024 人。

新中国成立时的 1949 年,绥霍两县总人口 73 809 人,其中维吾尔族 23 578 人,汉族 4 161 人,哈萨克族 35 817 人,回族 6 639 人,蒙古族 165 人,锡伯族 1 066 人,满族 49 人,乌孜别克族 285 人,塔塔尔族 116 人,达斡尔族 144 人,柯尔克孜族 44 人,其他少数民族 41 人。

1966 年,绥霍两县合并时,全县总人口 86 514 人,其中维吾尔族 28 029 人,汉族 24 706 人,哈萨克族 10 557 人,回族 19 023 人,蒙古族 199 人,锡伯族 1 410 人,满族 56 人,乌孜别克族 71 人,塔塔尔族 25 人,达斡尔族 84 人,柯尔克孜族 13 人,俄罗斯族 3 人,塔吉克族 12 人,其他少数民族 2 337 人。

1997 年末,全县总人口 249 751 人,少数民族人口 165 678 人,在总人口中,维吾尔族 61 234 人,占总人口的 24.5%;汉族 84 073 人,占总人口的 33.6%;哈萨克族 24 618 人,占总人口的 9.85%;回族 62 640 人,占总人口的 25%;柯尔克孜族 234 人,占总人口的 0.9%;蒙

古族 549 人, 占总人口的 0.22%; 锡伯族 2 954 人, 占总人口的 1.18%; 俄罗斯族 199 人, 占总人口的 0.08%; 塔吉克族 30 人, 占总人口的 0.012%; 乌孜别克族 111 人, 占总人口的 0.44%; 塔塔尔族 29 人, 占总人口的 0.012%; 满族 324 人, 占总人口的 0.13%; 达斡尔族 286 人, 占总人口的 0.115%; 其他少数民族 12 507 人。人口出生率为 13.6‰, 死亡率 3.1‰, 自然增长率 10.4‰。

霍城县现有汉、维吾尔、哈萨克、回、东乡、锡伯、撒拉、达斡尔、蒙古、满、柯尔克孜、乌孜别克、壮、土、塔塔尔、侗、俄罗斯、保安、布依、藏、苗、彝、土家、裕固、瑶、朝鲜、塔吉克、纳西等 28 个民族。在少数民族中, 人口最多的是维吾尔族, 其他依次是回族、哈萨克族、东乡族、锡伯族。少数民族人口占全县总人口的 54.48%。

由于历史的原因, 霍城县的少数民族主要分布在镇、乡和国有农牧场。驻县的兵团团场, 以汉族为主。在县属人口中, 维吾尔族主要分布在兰干乡, 其次是水定镇和惠远乡。汉族的分布较分散, 在清水河镇、芦草沟镇和伊车嘎善锡伯自治乡的人口较多。哈萨克族分布较分散, 在萨尔布拉克乡的人口较多, 其次是果子沟牧场、芦草沟乡和种羊场。回族主要分布在芦草沟乡和萨尔布拉克乡, 但在三宫回族乡

人口相对集中,占本民族人口的比重相对较高。东乡族主要分布在萨尔布拉克乡和惠远乡。

## 重大历史事件

### 绥定回民起义

清同治二年(1863),绥定回民在杨三星、飞刀马二的率领下,联络各村回民及当地驻军中的回民士兵,约定时间同时举行起义。正月二十八(3月17日),绥定二道河、三道河回民200余人,在杨三星的率领下冲向清军据点塔勒奇城。起义者“扭锁开城,抢劫库存军械,杀毙兵丁”,声势大振。但是,其他各村回民未能同时行动,直至三月下旬,始有惠宁城(巴彦岱)回民联合城外饥民起义响应。伊犁将军驻地惠远城,处在塔勒奇与惠宁之间,这二处的回民起义使伊犁将军大为震惊,急忙调集军队镇压,将起义首领杨三星、马二等凌迟处死,捕押参加起义的回民100余人投入监狱,起义失败。

### 伊犁辛亥革命起义

在辛亥革命的影响下,继新疆迪化(乌鲁木齐)起义之后,1912年1月7日,在惠远爆发了一场响应资产阶级革命声势浩大的起义。

清光绪三十三年(1907),武昌日知会被清政府破获,革命党人冯特民等无法继续留在武昌从事革命活动。恰逢湖北陆军四十二标标统奉调入疆,任驻伊犁陆军协统。这时,冯特民等革命志士随杨一起出关,至伊犁后,他们以军人的公开身份作掩护,秘密从事革命宣传工作和组织工作。辛亥革命前后,他们积极准备起义。

在起义的准备工作就绪之后,革命党人立即开会秘议,正式成立起义指挥部,李辅黄被公推为起义的总指挥。起义的日期,原定在1912年1月12日,后因“谣言蜂起,群情惶急”,遂提前于1月7日晚12时发动,但在起义前夕,发现了一些可疑的迹象,他们深怕事泄,立即将起义时间提前了三个小时,决定9时开始行动。

革命党人按照清军在伊犁驻军情况,军事上做了周密的部署,兵分五路,进击各自所负责的军事目标。起义军在李辅黄的指挥下,迅猛异常,清兵“望风披靡”,纷纷退却,使李辅黄率领的一路起义军迅速实现了预定的计划,占领了东门,城内外的起义军会合后,城外起义军到南库领取枪支弹药,配合城内的起义军作战,并占领城内各要道。郝可权率队攻入将军署,伊犁将军志锐由后花园越墙逃到东街乌协领衙门,次日搜出,在鼓楼旁枪决。惟有盘踞在北

库的新满营，在正蓝旗协领蒙库泰的指挥下，依仗新式武器和学堂部分学生的支援，凭踞栅栏负隅顽抗，如果北库久攻不下，就会影响整个战局。于是，杨缵绪根据革命党人紧急会议的决定，利用广福和志锐之间的矛盾，邀请前将军广福出面调停。广福以前将军的身份命蒙库泰停止抵抗，缴械投降，交出了北库。至此，惠远城为起义军全部占领，伊犁起义宣告胜利。

起义胜利后，伊犁临时政府成立，广福任临时都督，杨缵绪任总司令部军务部总长。

### 三区革命在霍城

民国33年(1944)秋，伊、塔、阿三区革命爆发。伊犁暴动胜利后，绥定、惠远和霍尔果斯三地还驻有国民党保安第四团8个连和1个警察连。国民党新疆当局急忙调兵遣将，企图迅速增援被围部队，扑灭革命烈火。游击指挥部决定集中兵团，首先歼灭霍尔果斯、绥定、惠远之敌。

参加伊宁暴动的1个游击大队被调遣到霍城，与早在伊宁暴动初期组织起来的芦苇沟游击队、绥定游击队、回族游击队等会合，编成了4个骑兵大队，每个大队约三四百人，随即分割包围了霍尔果斯、绥定、惠远，使这三处之敌不能互相支援。

是年11月20日黎明，莫古特洛夫骑兵大队分三路向霍尔果斯守敌发起进攻，游击队用自制的云梯冲向城墙，占领制高点，发起猛攻，经过4个小时的激战，守敌一部分被消灭，大部分被俘虏。

12月20日，游击队800余人包围了绥定城。进攻前，游击队多次劝降都被拒绝，两名进城谈判代表遭害。25日黎明，游击队在城西南角挖通了地道，用炸药炸通了南门，奋勇冲进城内，经过激战，守军大部分被歼、被俘，县长周肇祥，副县长何俊声，电报局长洪平庆，银行行长林进等被俘，守军团长和县公安局长及部分官吏逃往惠远城。

游击队占领霍尔果斯、绥定后，主力直插惠远，于是年12月29日包围了惠远城。此时惠远城已被围困一个多月，缺少粮食弹药，既不能攻又不能守，士气低落，一片混乱。游击队拟定了6项和谈条件，通过喇叭昼夜进行宣传，争取和平解决。12月30日，守军派代表出城和谈，同意接受谈判条件。翌日，惠远城里突然响起了枪声，游击队立即命令炮兵轰击惠远的司令部和东门，突击队迅速登上了东门城墙，战斗迅速向城里扩展，守敌有的逃窜，大部分缴械投降，敌首陈白良、高炜等自毙，游击队占领了惠远城。

民国34年(1945)1月，三区革命军推翻了中华



民国绥定、霍尔果斯两县政府。宣告成立三区革命临时政府。是年11月，两县分别召开民众大会选举县长，设立政府机构。

### 惠远来了子弟兵

新中国成立后，中国人民解放军西北野战军第六师五十团奉命进驻伊犁。1949年12月，先头部队一行47人由刘光汉团长率领从迪化（今乌鲁木齐）空运抵达伊犁。1950年初，该团后续部队由黄继甫政委率领乘汽车经绥定抵惠远。是年1月14日，全团全部进驻惠远，共计2492人，团部驻“将军府”内。

部队驻防之后，一面派出干部到县里开展工作，一面在惠远城里大做过年的准备，首先是排练秧歌，驻扎在城内的各个连队，深入动员，宣传贯彻战斗队、工作队、生产队的思想，还积极着手准备春耕生产，新年刚过，指战员们就全军出动，挑起筐担、扛起镐锹，踏着遍地冰雪，开到春耕生产第一线。

1950年3月，五十团党委抽调了一批干部组成工作队，分赴伊犁地区各县开展建党建政工作。通过宣传党的政策，培养和发展党员，建立党的地方组织和民主政权，使广大劳动人民翻身做了主人。

## 人民民主政权的建立

1949年新疆和平解放后,党中央根据三区革命的性质和政府领导人的情况,遵照中华人民共和国共同纲领,采取民主协商的办法,首先改县政府为县人民政府,然后分期召开各族各界人民代表会议,协商选举产生正副县长,并逐步充实政府机构。绥、霍两县人民政府成立后,定期召开各族各界人民代表会议,由县长向与会代表报告政府工作,听取代表的审议与批评。人民代表中民主选举产生的劳动人民占大多数,各阶层有代表性的人物先通过协商,然后选举产生,少数民族和宗教爱国民主人士则采取直接邀请的办法。人民代表具有广泛的群众基础。

从1954年起,绥、霍两县正式实行人民代表大会制度,使广大劳动人民当家做主,充分行使民主权利。

## 农村民主改革

新疆和平解放后,中共新疆分局和新疆省人民政府经过广泛深入的调查研究,确定在民族团结的基础上进行民主改革,并把运动分为减租反霸和土地改革两个步骤进行。


1951年9月~1952年4月,绥、霍两县根据新

疆分局的指示和伊犁地区的部署,分别开展减租反霸运动,这次“斗争的对象主要是恶霸地主,其次是不法地主;斗争的内容以政治打击为主,适当地进行经济清算”。霍城县在运动中培养选拔了227名贫雇农骨干担任乡、村干部。绥定县经过减租反霸运动,使占总农户55%的8042户贫苦农民分得退租粮食3534吨,牧畜3133头(匹),农具12203件,现金35357万元(旧币)。减租反霸运动为下一步在农区彻底消灭封建剥削制度打下了牢固的基础。

减租反霸斗争的胜利,打击和削弱了封建势力,改变了农村阶级力量的对比。1952年2月~1953年4月,绥、霍两县分别开展土地改革运动。共没收和征收了地主土地493480亩,牲畜1375头(匹),农具11547件,房屋4490间,粮食382吨,分给了占总户66.3%的贫雇农。民主改革的胜利完成,大大增强和巩固了各民族的大团结,各少数民族群众都十分感激和热爱前来帮助进行民主改革的汉族干部。在少数民族之间和少数民族内部,通过民主改革,消除了隔阂,加强了团结。



地 理 环 境





## 地理环境

### 地理位置

霍城县地处祖国西北边陲,位于新疆天山西段,伊犁河谷西北部的开阔地带,地理坐标为东经 $80^{\circ}11' \sim 81^{\circ}4'$ ,北纬 $43^{\circ}39' \sim 44^{\circ}50'$ 。北依天山,与博尔塔拉蒙古自治州温泉县、博乐市毗连;南濒伊犁河与察布查尔锡伯自治县隔河相望;东与伊宁市、伊宁县为邻;西以霍尔果斯河为界与哈萨克斯坦共和国接壤,边界线长达165公里,是祖国的西大门。县境南北长约120公里,东西宽约85公里,总面积5460平方公里(折合819万亩)。境内地势平坦,草原辽阔,河渠纵横,田园平整,土地肥沃,盛产粮、油、畜、鱼和瓜果,素称“塞外江南,鱼米之乡”。

县城距新疆维吾尔自治区首府——乌鲁木齐市653公里,距伊犁哈萨克自治州和伊犁地区行署驻地伊宁市47公里,离霍尔果斯口岸45公里,距哈萨

克斯坦共和国原首都——阿拉木图 300 多公里。

## 地 形

霍城县地形由东北向西南倾斜,地势北高南低,东高西低。县境内最高点在开干巴斯北 4 公里处的山峰,海拔高度为 4 283 米;最低点在伊犁河与霍尔果斯河相汇之处,海拔高度为 530 米。按地貌形态可分为山地、丘陵、平原、河漫滩、沙漠五大类形。

山地,分布在霍城县的西北部、东南部,海拔 1 100~4 283 米,山地面积约 34.6 万亩,占全县总面积的 41.7%。

丘陵,处于山前倾斜平原向山地过渡地带,丘陵地带沟梁相间,由北向南倾斜,形成丘陵间的谷地,主要分布在县城东北部,海拔 650~1 100 米,面积约 206.7 万亩,占全县总面积的 25.2%。

平原,由北山沟各水系冲运来的黄土状物质构成洪积——冲积扇相接而成。随着地形坡度减缓,河流搬运能力减弱,黄土沉积物从北至南,由粗变细,土壤由薄变厚。以果子沟水系和萨尔布拉克水系形成的平原最大。平原面积约 197.9 万亩,占全县总面积的 23.8%;河漫滩,分布在县境内伊犁河北岸的惠远、兰干乡和三道河子乡南部的阿克图拜



一带,面积约2.5万亩,占全县总面积的0.3%。

沙漠,分布在县境西南部二级阶地区,它是一个以固定半固定为主体、局部流动的年轻沙漠。由于二道河、三道河、莫乎尔河的切割,使沙漠分成霍尔果斯、塔克尔穆库、巴基泰和图开沙漠,面积约72.8万亩,占全县总面积的8.9%。

## 山 系

霍城县境内有天山支脉别珍套山和科古尔琴山。

别珍套山横亘在县境的西北部,隔阿斯塔斯山与博尔塔拉蒙古自治州交界;科古尔琴山地处县境东部,向东伸延到伊宁县、尼勒克县谷地,山脉呈西北、东南走向,蜿蜒起伏,层峦叠嶂,奇峰突兀。海拔在1 100~4 283米之间,在不同的海拔高度,地质构造、植被各不相同。主峰终年冰雪覆盖,银盔玉甲,气势雄伟。山地总面积约341.6万亩,林木茂盛,牧草丛生,还生长着数十种各类中药材,繁衍着我国数十种野生动物。

## 水 系

霍城县北部横卧北天山的两条支脉。水系发达,

地下水资源丰富,山区降水丰沛。全县有大小河流 23 条,其中山沟溪流 14 条,泉水 9 条,由北至南注入伊犁河。县境内产水量共 12.74 亿立方米,其中县属管辖部分年平均流量 32.44 立方米/秒,总径流量 10.21 亿立方米,灌溉期径流量 6.89 亿立方米。

山沟水:全县 14 条山沟水,均发源于伊犁河谷的北山沟,是全县的主要灌溉水源。年平均流量为 26.8 立方米/秒,年总径流量为 8.44 亿立方米。灌溉期径流量 6.02 亿立方米。较大的山沟水有萨尔布拉克、果子沟、小西沟、大西沟、切得克苏、格干沟等 6 条,河源高程多在海拔 1 500~3 000 米之间,水源主要靠降水、融雪和泉水补给。其余 8 条山沟,水源高程多在 1 500 米左右,主要靠降水、低山积雪和泉水。按水源归属和灌区分布分为 5 个水系:即萨尔布拉克水系,包括萨尔布拉克主沟和上游巴依地响,还有克然木库勒、克别列克、切特萨尔布拉克 4 条支沟;下游有解放泉、西大泉、英其克卡拉苏等泉汇入。年总径流量 2.56 亿立方米,灌溉期为 1.67 亿立方米;果子沟水系,包括果子沟、大东沟、五棵树、小西沟 4 条山沟,年总径流量 2.56 亿立方米,灌溉期为 1.81 亿立方米;大西沟水系,包括大西沟和麻子沟,年总径流量为 1.587 亿立方米,灌溉期为 1.15 亿立方米;切得克苏水系,包括切得克苏、木桧、库鲁

斯台等山沟,年总径流量为 1.53 亿立方米,灌溉期为 1.13 亿立方米;格干沟水系,包括格干沟、三道泉,年总径流量 0.35 亿立方米,灌溉期为 0.24 亿立方米。

**泉水:**霍城县的泉水除汇入山沟的泉水外,多数平原冲沟都有泉水渗流,高程在海拔 600~800 米之间,主要水源是上游山区。河沟的下渗,使地表水转为地下水,到扇缘地带露头,形成泉水。年径流量为 1.777 6 亿立方米,灌溉期为 0.88 亿立方米,约占地面水的 17.3%。较大的泉水沟有塔尔基泉、黑麻扎泉、黑眼睛泉(包括芦草沟乡喀拉苏村泉水)、清水河泉等。

**河流:**霍城县境内有 2 条河流,即伊犁河、霍尔果斯河。伊犁河水是人民渠(皇渠)的来水,灌溉面积约 3.8 万亩。霍尔果斯河是县境内流量最大的山沟水。60 年代后,绝大部分为驻县兵团团场所用,县属单位仅有格干沟牧场的数千亩土地使用霍尔果斯河水浇灌。

**地下水:**霍城县地下水资源丰富,大部分储存在扇缘地带至河漫滩。扇缘以南,地下水深 30~50 米,面积约 124 平方公里,宜开采面积 62 平方公里,储量每年约 0.7~1 亿立方米,矿化硬度每升少于 1 克,可供灌溉和饮用。

## 土 壤

霍城县地形复杂,农牧业历史悠久。受地貌、气候、植被等诸多因素的影响,县境内土壤类型呈现多样化。根据1981年土壤普查,全县土壤可分为12个土类:

**高山草甸土:**分布在海拔2 800~3 500米的高山带,面积约50.14万亩。植被多为耐寒的多年生、中性草本植物,是全县良好的夏草场。

**亚高山草甸土:**分布在海拔1 800~2 800米的亚高山带,面积约88.5万亩。植被是以蒿草、苔草、禾草和杂类草组成的“五花草甸”,是全县优良的夏牧场。

**灰褐色森林土:**分布在海拔1 400~2 700米的中山带,面积约169万亩,降水丰沛,云杉生长良好。

**山地黑钙土:**分布在海拔1 600~1 800米的中山带,面积约104.21万亩,气候较寒冷而湿润,植被多为杂草类、禾草组成的草甸草原。

**山地栗钙土:**分布在海拔1 200~1 600米的前山带,面积约64.8万亩。气候稍温和,系干旱草原。在避风向阳处,因受逆温层的影响,生长有野果及野核桃等落叶灌木。

灰钙土:分为普通钙土、旱作钙土和灌溉钙土 3 个亚类,主要分布在山前黄土丘陵中下部,是全县主要的农业土壤和牧区的春秋草场。

盐土:面积约 4.2 万亩,分布在三道河子乡,地下水位较高,有较高的盐分,植被有稀疏的芦苇、碱蓬、滨藜等。

风沙土:面积约 72.81 万亩,分布在县境西部,植被稀少,干旱贫瘠。

潮土:分为灰潮土和盐化潮土 2 个亚类,4 个土属共 6 个土种。面积约 11.84 万亩,主要分布在惠远乡、清水河镇、三道河子乡和六十四团场。

新积土:面积约 4 000 亩,主要分布在芦草沟乡、果子沟牧场和萨尔布拉克的旧河床上。

草甸土:分 5 个亚类,面积 21.73 万亩,分布在格干沟牧场、三道河子乡和六十四团场。

沼泽土:面积约 2.51 万亩,主要分布在伊犁河漫滩一带。

## 气 候

霍城县位于亚欧大陆腹地,远离海洋,具有明显的大陆性气候特征。基本特点是:春秋温和湿润,夏季炎热干燥,秋季天高气爽,冬季漫长寒冷,多阴雾天气。

日照：霍城县日照充足，全年日照时数 2 550 ~ 3 000 小时。农作物生长期的 4 ~ 9 月，总日照数达 1 600 ~ 1 800 小时，约占全年日照时数的 69%，日平均实照达 8 ~ 12 小时，其中 6 ~ 8 月最长，平均超过 10 小时，有利于农作物生长。全年总辐射能为 137 ~ 140 千卡/平方厘米。4 ~ 9 月，各月都在 13 千卡/平方厘米；最大的 7 月份，接近 19 千卡/平方厘米。辐射能在地域的分布，西大于东，北大于南。光能资源丰富，但目前光能利用率仅为 1% 左右，尚有很大的开发潜力。

气温：霍城县农区年平均气温在 8.2℃ ~ 9.45℃ 之间，是伊犁地区热量最丰富的地区。霍城气温的年变化是冬冷夏热，四季分明，一年中，1 月最冷，7 月最热。3 月下旬至 4 月下旬，是气温变化最不稳定的时期，常常出现“倒春寒”。气温的年较差以六十三团场一带沙漠区最大，为 35.8℃。气温年较差由南向东、向北随着海拔高度的增加而逐渐减少，到格干沟、大西沟、萨尔布拉克一带的北部地区，在 30℃ 以下，冬暖夏凉。县内极端最高气温为 40.1℃，极端最低气温为 -42.67℃。平均日较差在 13℃ ~ 15℃ 之间，春秋大，冬季小，秋季在 13.9℃ ~ 18.1℃ 之间，最大日较差在 18℃ ~ 23℃ 之间。日较差大，有利于农作物体内营养物质的转化积累。

由于地形复杂,相对高差悬殊,气温垂直变化十分明显,山区气温比平原低得多。但在北部山区,西起大麻扎,向东沿大西沟、芦草沟、果子沟、萨尔布拉克至脊梁子,海拔高度在 800~1 300 米之间的避风向阳处,形成一条逆温带。一般在 11 月下旬形成,翌年底 3 月初结束,1 月份平均气温较平原高 4℃,极端最低气温偏高 8℃ 以上。逆温带形成的原因是每年冬季由西伯利亚来的冷空气进入县境后,受到县内北部山脉的阻挡,下沉堆积,将谷地的暖空气抬升,使山区的气温高于平原地区,生长在北部山区的杏、梨、核桃、苹果等树木都可以安全越冬,这在山区大面积发展果园经济提供了有利条件。

**无霜期:**霍城地区无霜期的显著特点是,南部平原地区长,北部沿山一带短,随海拔升高而缩短。全县无霜期平均为 165 天,一般始于 4 月中旬末,最早为 4 月初,最晚为 5 月中旬,平均止于 9 月底;最早为 8 月上旬,最晚为 10 月中旬。

**降水:**霍城县降水量总的分布趋势是,山区多于平原,北部多于南部,由南向北随纬度增加而增加,平均海拔高程升高 100 米递增 26 毫米降水,年变化率为 25%~26%。全县年降水量为 140~450 毫米。季降水量地域分布是:六十三团场和六十六团场春季较多,夏秋冬季略少;霍尔果斯、清水河、六十五团场、县城和惠

远一带春季最多,夏季次之,六十一团场、大西沟、萨尔布拉克一带春夏季最多,冬季最少。

**积雪:**霍城县的降雪量大,大致是沿山地区多于平原和沙漠。积雪深度总趋势是山区厚,由北向南逐渐递减。**降雪量:**沿山一带的格干沟、大西沟、果子沟和萨尔布拉克为100毫米;平原地区的六十二团场、六十六团场和县城、清水河为81~86毫米,六十三团场一带为54毫米,年平均积雪日为94.3天,最长达133天,最短为48天。积雪比较稳定,有利于作物越冬。

**风速:**霍城地区平均风速为1.7~2.7米/秒。一年中,春季风大,夏季次之,冬季最小,总趋势是西部大于全县其他地区,霍尔果斯、六十三团场一带最大风速为2.5~2.7米/秒;其他地区1.7~2.0米/秒。风速日变化不一,春夏季为中午大,早晨小;秋季为中午大,早晚小;冬季则为早晨大,中午小。西南风的平均风速最大为4米/秒以上,其次为西风,风速3米/秒,偏北风最小,风速1.8米/秒,其他风向的平均风速为2.0~2.5米/秒。目前对风能资源尚未开发利用。



## 自然灾害

影响霍城县农牧业生产的自然灾害主要有干旱、冻害、霜冻、大风、干热风、冰雹等。

**干旱:**是指降水量骤减,径流减少,严重影响农、林、牧业生产的一种自然灾害。霍城县的干旱大多出现在春夏季。干旱较严重的地区是县城以南和西南沙漠地区。新中国成立后,党和政府重视水利建设,水利条件得到改善,抗御干旱灾害的能力大大增强。

**冻害:**是指作物和果树在越冬期间,因经受不住较低温度的影响而造成的危害。霍城县境内常有冻害发生,1969年和1984年,县境西南一带形成大面积欠收或减产,果树大面积冻死,据近30年资料表明,大致每10年左右发生一次冻害。

**霜冻:**霍城地区在历年均有不同程度的发生。用最低气温 $\leq 2^{\circ}\text{C}$ 作为霜冻指标,城区初日为9月30日,终日为4月17~18日,霜冻期间日数为200天,全县绝大部分地区都是秋霜冻重于春霜冻。

**大风:**是指瞬间风速 $\geq 17$ 米/秒的风。6级以上的强风影响农牧业生产。霍城县大风的地域分布情况是西多东少,南多北少,分布情况是春夏最多,占

全年大风日数的 70%~80%；其中 4、5、6 月又占多数，4、5 月间大风最突出，造成损失亦最重。

干热风：是高温低温并伴有一定风力的天气过程。干热风不仅危害小麦、玉米，也影响经济作物，会造成这些作物青枯，颗粒秕瘦，干粒重量下降。霍城地区分布情况是西南部沙丘一带最重，北部沿山农区轻或无发生。干热风危害最甚期是 6 月下旬至 7 月上旬。

冰雹：霍城县境内每年都有冰雹灾害发生，沿山、乡、场的夏秋作物常因雹灾减产减收。以伊车嘎善、阿克苏、芦草沟、果子沟牧场一带最为严重。如 1967 年 7 月 13 日沿山一带普遍降了一次大冰雹，地面积雹粒厚 20 厘米，对农业造成严重损失。冰雹大多在春、夏季出现，最早在 3 月份，最晚在 10 月份。

霍城县的自然灾害还有洪水、地震、蝗虫、鼠害等。如 1997 年夏季，清水河、芦草沟、萨尔布拉克等地遭到百年罕见的洪水袭击，直接经济损失 10 485.81 万元。

资 源 特 产





## 资源特产

### 水利资源

霍城县境内有着丰富的水能资源。北部天山山脉的积雪,成为天然水库,为县境内的山沟溪流提供相对稳定的补给水源。全县 23 条大小河流,9 条泉水,由北向南纵贯全境,年径流量 12.74 亿立方米。水能资源可用于开发水电 1.74 万千瓦。

霍城县河流的特点是:流程短,流量直接受降水和气温的变化影响,河水的季节性变化大,每年 6~8 月气温高,降水多,地表径流可占全年用水量的 70%。40 多年来,霍城县坚持以蓄水为主,小型为主,土洋并举,专业队和群众运动紧密结合的水利建设的方针,各族人民大力兴修水利,先后修建小型水库 15 座,库容量达 1 810 万立方米。修建引水道龙首工程 16 座,引水流量 71.5 立方米/秒;修建大小干渠 34 条,全长 263.6 公里,大小支渠 140 多条,修

建扬水工程 9 座,实现防渗渠 1 911.7 公里,使全县有效灌溉面积达 74.64 万亩。全县兴建小水电站 23 座,总装机容量 4 524 千瓦,超过 100 千瓦的有 10 座。

霍城地下水源丰富,全县地下水面积约 124 平方公里,可开采面积约 62 平方公里,储量约 1 亿立方米。充分开发和合理利用地下水资源,是促进全县农牧业发展的重要环节。70 年代开始打井浇地和人畜饮用,至 1997 年,全县累计打井 420 余眼,其中机井 116 眼,使水源不足的矛盾得到缓解。

目前,霍城县已形成了一个渠道纵横交错,水库星罗棋布,引蓄结合,控制自如的灌溉体系,为农牧业生产不断发展打下了基础。

## 农业资源

霍城县的自然条件很适宜农业的发展。一是土地辽阔:全县可供开发利用土地面积 800 余万亩,其中,县属 600 多万亩,驻县生产建设兵团团场 207.15 万亩。现有耕地面积 55 万亩。大部分分布在平原区,土地连片平整,土质疏松肥沃,利于机械化耕作,是发展农业得天独厚的条件。土地开发潜力大,全县尚有 72 万多亩沙漠荒地可开垦。二是气候适宜:

霍城县地处伊犁河谷的开阔地带,光热资源十分丰富,全年日照总时数2 550~3 000小时,对农作物干物质合成和糖分积累十分有利。三是水利资源优越:全县年降水量140~450毫米,并依傍着一个巨大的天然水库——天山山脉,地下水也比较丰富,河水、泉水年径流量和地下水储量在13.74亿立方米左右。四是霍城地区冬季严寒,夏季酷热,危害农作物的病虫害不易繁殖蔓延,所以虫害较少。

粮食作物是霍城县的主要农作物,其品种有小麦、玉米、水稻、大麦、高粱、豆类等,播种面积一般稳定在35万亩左右,约占农作物总播种面积的60%。1997年,粮食作物播种面积34.37万亩,其中,玉米产量最高,平均单产674.6公斤,吨粮面积30 285亩,平均单产1 046公斤。

霍城盛产油料,油料作物主要品种有胡麻、油葵、油菜、红花、芝麻等。霍城县油料生产历史悠久,油菜和胡麻是传统油料作物,全县各乡、镇、场均有种植。油葵是70年代引进的一种油料作物,它以耐盐碱、易管理、含油量高等优势,成为霍城的主要油料作物。1997年,全县油料总产2 688吨,县粮食局清水河榨油厂加工的油葵油畅销国内外市场。

经济作物在霍城县的农业中,占有很重要的地位。甜菜、棉花、烤烟等已成为工业生产的重要原

料。贝母、薰衣草、啤酒花、红花、苹果、黄梨、大蒜、莫合烟等久负盛名，有良好的发展前景。1997年，全县经济作物的总播种面积为15万亩。蔬菜、瓜类品种繁多，惠远乡的红薯、大葱畅销全疆各地，深受消费者青睐。

## 畜牧业资源

霍城县是一个农牧结合县，畜牧业生产占有一定比重。现有地方国有牧场5个，乡辖牧场3个。

霍城县天然草场总面积约433.3万亩(含兵团牧场)，70%以上分布在山区和丘陵地带，平原和沙漠占30%。目前已利用的天然草场388万亩，利用率为89.6%。牧草种类多样，品质优良，营养价值高。另有人工草场7.77万亩。

霍城县位于伊犁河流域，是草原畜牧业的主要生产基地。从事畜牧业生产的有哈萨克族、蒙古族和柯尔克孜族等少数民族。他们勤劳勇敢，在长期从事畜牧业生产的实践中，积累了丰富的放牧经验，为发展畜牧业创造了条件。

霍城县草场资源十分丰富，草场类型分为8类：  
(一)高山草甸草场：主要分布在海拔2500~3300米之间，夏季放牧100~120天，载畜量为5万只；



(二)山地草甸草场:分布在中山带,可在夏季放牧120天,面积104万亩,载畜量约49万只;(三)低山湿润草甸草场:面积约148万亩,占草场总面积的34.3%,主要分布在低山丘陵和河流谷地,为冬、春、秋三季草场;(四)山地干旱草场:主要分布在沿山丘陵地带,为春秋两季草场,面积约71.5万亩;(五)草甸草原类:主要分布在海拔1500~1800米之间的阳坡和半阳坡,是全县主要的打草基地;(六)荒漠类:主要分布在县境西南边缘的沙漠,面积约85.1万亩,载畜量约4.7万只;(七)荒漠化草原类:面积约90万亩,其中春秋草场76万亩,冬草场14万亩,80年代已用飞机播种草场,进行改良;(八)沼泽类:分布在伊犁河北岸河滩上,为春、秋、冬草场。

新中国成立后,党和政府十分重视草原资源基本建设,积极组织各族牧民兴修水利,开辟水源,灌溉草场。同时,大力开展灭鼠灭蝗,围栏保护飞播牧草,加强草场改良与保护,提高了草场的利用率。

霍城县家畜品种有绵羊、山羊、牛、马、驴、骡、骆驼、猪等。其中,新疆细毛羊、伊犁马、西门塔尔牛等优良品种为重要畜种。

新疆细毛羊体质结实,适于长途转场和登山远牧,为肉、毛兼用型。其毛色纯、柔软,富有弹性,含绒量较高,毛长度一般在8厘米左右,最长可达14

厘米,平均净毛率为48%,霍城县细毛羊羊毛产量每年在1650吨以上,畅销国内外市场。

伊犁马具有良好的乘、挽兼用的体型,体格高大,体质结实,耐粗放,抗病力强,善走山路,是我国优良的马种之一。

西门塔尔牛是以本地哈萨克牛为母体,以德国西门塔尔牛为父体杂交育成的,其体格大,增重快,肉质好,屠宰率达55%~65%。

## 林业资源

霍城县林业资源十分丰富。目前,全县森林面积约37.59万亩(不含兵团垦区和天西林业局霍城林场),活立木总蓄积量330.21万立方米,森林覆盖率为5.2%。由以下5个部分组成。

山区天然云杉林:主要分布在天山山脉海拔1400~2700米的阴坡、半阴坡上,多以雪岭云杉为主,伴生少量红松、山杨、尤皮桦等树种,是霍城县最重要的水源涵养林,面积18.16万亩,活立木蓄积量280.55立方米。

浅水逆温带天然野果林:主要分布在天山山脉海拔1200~1600米的前山带,面积10.10万亩,其中盖度0.1~0.3的疏林地7.1万亩,盖度0.3以上

的林地 3 万亩。计有乔木果林 137.4 万株,灌木果树 256 万丛。年产野鲜果约 1.2 万吨。乔木果树种类主要有塞威氏苹果、山杏、山楂、櫻桃李,还有少量野核桃。灌木果树主要是野蔷薇。这些野果品是酿造上乘饮料的珍贵原料,开发的前景十分广阔。

天然榆树林:集中分布在萨尔布拉克河上游沿岸,面积 0.34 万亩,活立木蓄积量 1.10 万立方米,其中疏林地约占一半,系萨尔布拉克河上游水源涵养林。

伊犁河谷次生林:主要分布县境内伊犁河段主河道以前的 13 个河滩上,面积 1.55 万亩,活立木蓄积量 0.06 万立方米,由灌木和小乔木组成,疏林地约占一半。

人工林:主要分布在平原农区,累计保存面积 7.44 万亩,活立木蓄积量 48.5 万立方米,其中,农田防护林 2.58 万亩,用材林 1.93 万亩,经济林 2.93 万亩。

在县境海拔 800~1 300 米的浅山地区是一条面积近百万亩的逆温带。由于此带气候温和,降水量大,克服了平原地区周期性冻害和水源短缺的制约因素。同时,逆温带内各种水果果实匀称,着色均匀,含糖量高,贮运性能佳,市场潜力大,是发展商品经济林宝贵的自然资源。

## 生物资源

霍城县的植物、动物品种繁多。林木类有雪岭云杉、欧洲山杨、尤皮桦、山柳、桧柏、白蜡、山楂、櫻桃李、桑树、槐树、文冠果等 60 多个品种。花卉类有丁香、文竹、海棠、牡丹、玫瑰、菊花、君子兰、萝卜莲、杜鹃、万年青、仙人掌等 30 多个品种。中草药有贝母、红花、甘草、雪莲、党参、金莲花、枸杞子等 70 多种。牧草类有苜蓿、羽衣草、老鹳草、苔草、千叶蒿、芦苇、芨芨草等 70 余种。

山区森林除珍贵药材和各种草木与菌类植物外，还繁育着许多野生动物和数百种鸟类，主要有马鹿、黄羊、狐狸、熊、豹、狼、旱獭、雪貂、野兔及野鸡、雪鸡、天鹅、鹌鹑、喜鹊等。

霍城县北部海拔 700~1 000 米的 150 平方公里的荒漠丘陵地带，生存着一种珍稀动物——四爪陆龟，当地人称旱龟。目前全世界仅有 4 个产地，霍城县是其中之一，被国家列为一类保护动物，并建立了自然保护区。四爪陆龟是滋阴补阳的高级营养品，龟板、龟肉、龟骨药用价值很高，可治妇科多种病症及遗精、咽干燥、腰膝无力、头痛等。它还在科学研究上有重大价值。

## 水产资源

霍城县水产资源丰富,县境内的伊犁河天然渔场,自中哈(哈萨克斯坦共和国)国界为起点,向内延伸至生产建设兵团农四师六十六团场东,有天然捕捞水面为6~8万亩。沿伊犁河两岸,渔棚错落,各族渔民揖舟撒网,打渔捕捞,颇具水乡特色。沿河岸有捕捞渔滩数十个,其中的三道河渔场,濒临国界,景观独特,鱼产丰富,是伊犁河谷颇具规模的渔场,新中国成立前被人们誉为“西域渔港”,至今仍是伊犁地区著名的渔场。伊犁河捕捞分为两个时期:一是春季开河捕捞期,一般在2月底至4月中旬,这段时间内捕捞的主要是鳊鱼,杂掺一些小白鲈;二是夏初捕捞期,自4月中旬至5月中旬,捕捞的主要有鲤鱼、鳊鱼、小白鲈、青鳉鱼。青鳉鱼(又名鲟鱼)是一种珍稀的鱼种,仅生长在霍城境内的伊犁河中,裸体无刺,肉质丰厚,营养丰富,是宴席上的美味佳肴。

霍城县人工养殖的条件也很优越。伊犁河横贯县境,全长80公里,县辖河岸29公里,水草丰茂,连片河滩面积达3.5万亩。此外,境内有很多泉沟、河滩、沟岔、渔场、洼地和湖泊,占地面积约4万亩,平均水流量5.6立方米/秒上下,水源稳定,水温适宜,

水草茂盛,水质良好,是水产养殖的良好场所。目前,全县已建成大小水库 15 座,最大灌溉面积 5 800 余亩,可养鱼面积 1 987 亩。1979 年 8 月成立水产养殖场,为人工养殖业的发展奠定了基础。人工养殖的鱼种主要有鲢鱼、鲤鱼、草鱼、青鱼等。

## 矿产资源

霍城县境内已发现的矿产资源有 28 种,占新疆已发现 122 种矿产的 22.95%,其中燃料矿产 1 种即煤;金属矿产 7 种:即铁、铜、铅、锌、钼、金、银;非金属矿产 17 种:即莹石、耐火粘土、磷、火烧土、重晶石、冰洲石、水泥石灰岩、水泥配料(粘土、黄土、泥岩、火烧泥岩)、制糖石灰岩、长石、方解石、陶瓷粘土、砖瓦粘土、大理石、花岗岩、玻璃用石英砂、其他建筑材料(砂岩、砂、砾);地下水矿产 2 种:即地下水、矿泉水;地热矿 1 种:即医疗热气球。

在霍城县已发现的 28 种矿产中,已开发利用的矿产仅占 1/2,初步建立起以煤炭、建材为中心的两大采矿体系。已开发的矿种有煤、冰洲石、黄金、水泥石灰岩、水泥配料(粘土、黄土、泥岩、火烧泥岩)、制糖石灰岩、长石、方解石、陶瓷粘土、花岗岩、玻璃用石英砂、建筑材料(砂石、砂、砾)、地下水及医疗热

气泉。1996年,霍城县的煤炭、建材两大采矿业产值达3800万元,占全县工业总产值的21.52%,在霍城县的经济建设中起着十分重要的作用。

霍城县的主要矿产资源有:

**煤炭:**霍城县境内的煤炭资源丰富,质地优良,储量大。它东起界梁子沟,西止霍城县县城东侧,东西长约13公里,南北宽1~6公里,呈三角形分布,含煤地层为下、中侏罗纪。下侏罗纪分八道湾组和三工河组。八道湾组含煤6~16层,可采煤4~12层,最大可采厚度30.23米;三工河组含煤1~3层,仅有一层可采。中侏罗纪在霍城县境内含煤地层为西山窑组,含煤13层,可采4~9层,可采厚度4.17~26.26米。预测煤炭资源储量1.15亿吨。

**磷:**主要分布在果子沟上游,二台东北4公里处。地总储量1613万吨,标准矿为403万吨,为目前自治区最大磷矿床。312国道贯穿矿区中部,交通十分方便,易于开采。但品位较低,采矿工艺尚未解决,目前开发利用价值不高。

**金:**霍城县境内有砂金、岩金两种。砂金主要分布于伊犁河、萨尔布拉克;岩金分布于大型阿希金矿以西的果子沟岩体内外接触带中。

**铁:**霍城县已发现铁矿点4处,分布于岩体与灰岩的接触带上。其中大西沟和小西沟铁矿点的矿体

呈透镜状, 矿石矿物以磁铁矿为主, 其全铁含量在矿体边部为 43.2%, 中部为 62.44%, 平均含铁量大于 45%, 矿石品位高, 但矿藏贮量小, 仅适于集体或私营小规模开采。

**冰洲石:**冰洲石是纯净透明的方解石晶体, 具有透明矿物中最高双折射率和偏光性能。主要分布于霍尔果斯——萨尔布拉克以北的石灰岩破碎带、裂隙或溶洞控制的方解石矿脉中。霍城县冰洲石以其质纯、块度大享誉全国, 销售量几乎占全国的三分之一。已开采最大的矿床为桦木沟冰洲石矿, 用落后的采矿方法就采出冰洲石数百千克。最大原生单晶体在  $0.6 \times 0.7 \times 0.7$ 。

**石灰岩:**霍城县的石灰岩资源极其丰富, 主要分布在果子沟 312 国道两侧的上奥陶统呼独克达板组中, 此处的石岩厚度较大, 质地较纯, 延伸达数十公里, 是石灰岩的远景地区。氧化钙含量 52.36% ~ 54.45%, 其储量也十分可观, 现已开发利用的主要为水泥石灰石和制糖石灰岩。

**花岗岩:**霍城县境内分布面积达 350 平方公里, 主要有霍尔果斯岩体和果子沟岩体。现已开发的主要为沿河谷分布的花岗岩巨大漂砾, 而岩体却因交通条件等因素未能开发。已知成块性较大的产地为萨尔布拉克乡科克萨依, 储量可观, 为目前霍城县最



具开发前景的饰面石材产地。另外,分布在霍尔果斯三号沟的天河石花岗岩为饰面石料中上等佳品,但由于海拔高,交通不便,给开发带来诸多不便。

**矿泉水:**霍城县矿泉水具有分布广、易于开采、交通方便等特点。已知较好的产地有三处:即阿拉玛力泉水,为低钠锶型饮用矿泉水;果子沟一队工程引水、下大西沟村自流井,为淡味锶型饮用矿泉水。

## 旅游资源

霍城县的旅游资源独具特色。如诗如画的果子沟风光,景色迷人的赛里木湖,风景秀丽的大西沟福寿山庙,元代国际都市阿力麻里城遗址和清代“伊犁九城”遗址,具有新疆伊斯兰古建筑风格的成吉思汗七世孙秃黑鲁帖木儿汗麻扎,富丽堂皇的伊犁将军府,气势雄伟的惠远钟鼓楼……,这些奇异的自然景观和文物古迹,加之浓郁的民族风情和醉人的田园风光,吸引着众多的中外游客。霍尔果斯口岸不仅是进出口贸易的“窗口”,也可尽显塞外景色与异国风情,已与周边国家开展以旅游购物形成的“一日游”和“两日游”,还有近期形成的生态旅游新景点——中国农业科学院绿色食品基地可克达拉元聪葡萄园。

霍城县旅游资源丰富,构建以惠远、果子沟、赛里木湖、大西沟风景区、秃黑鲁帖木儿汗麻扎及霍尔果斯口岸为重点的名胜古迹、边关旅游购物、西部文化为一体的边塞旅游体系,将成为霍城县第三产业的龙头和经济发展的又一支柱产业。



名 胜 古 迹





## 名胜古迹

### 历史古迹

#### 元代都市——阿力麻里城遗址

阿力麻里城遗址位于霍城县西北六十一团场处。

阿力麻里城的命名源于突厥语“alma”。《长春真人西游记》云：“土人呼果为阿力麻，盖多果树，以是名其城。”

阿力麻里城最早建于何时，有待考证。据史籍记载，阿力麻里城曾是居住在伊犁等地的葛逻禄部的王城。后蒙古崛起，葛逻禄部归顺成吉思汗。元太祖二十年(1225)，成吉思汗将其征服的广袤土地分封给四子，二太子察合台被封于中亚，是为著名的察合台汗国。察合台以阿力麻里城为首都，阿力麻里城迅速发展，繁华一时，被誉为“中亚乐园”。元至元十二年(1275)，忽必烈在阿力麻里城设行中书省，

派皇太子北平王那木罕镇守阿力麻里城。元延佑五年(1318),东察合台汗国定都阿力麻里城。在元代,阿力麻里城一直是中亚的政治、经济中心和东西交通的枢纽,是著名的国际大都会。

据史籍记载,阿力麻里城中“播种五谷,一如中原”、“回纥与汉民同居,其俗渐染,颇似中国”。阿力麻里城极盛时期,不少著名人物都到过这里,如耶律楚材、常德、耶律希亮等。元太祖十四年(1219),长春真人邱处机应成吉思汗之诏,路过阿力麻里城,受到铺速满国王等人的欢迎。著名的意大利人马可·波罗之父和兄弟两人,也曾经过该城去中国内地。

16世纪60年代后,察合台后王已完全突厥化,退居于南疆绿洲地带,阿力麻里城逐渐荒废。

现存的遗迹除秃黑鲁帖木儿汗麻扎外,其余均辟为农田。在今六十一团二连农田里曾出土大量文物,主要有古汉文钱币和阿拉伯文钱币,有玛瑙饰物、玉器、石刻、铁锅、石磨盘、青花瓷碗和西辽至元代的各种瓷器,清代学者徐松曾专门到阿力麻里城探察。民国26年(1937)和1958年,考古学家黄文弼曾两次到阿力麻里城遗址考察。

1957年1月,阿力麻里城遗址被自治区人民政府列为第一批文物保护单位。

## 赤木儿城遗址

赤木儿城今称破城子，又称磨河古城、金城、阿尔吞勒克，位于霍城县西今三道河子乡塔勒奇村北侧。《西域水道记》载：“破城子在塔勒奇城正北五里许，垣墉之迹，尚可辨识，而剡地者多得明珠瑟瑟之属。余特往游，见荷锄者踵趾相接。残瓷断瓦，五色琉璃，布散径路。有得碎玛瑙者，上镂细字，近于回部书，文献无征，莫知其由。”耶律楚材《西游录》载，阿力麻里城“附庸城邑八、九”，赤木儿城就是附庸城邑中较大的一座。13世纪中叶，刘郁《西使记》云：“阿力麻里城，又南有赤木儿城，居民多并、汾人。”赤木儿城存在的年代与阿力麻里城相同，即12~16世纪间。城内回纥与汉民杂居，汉民多来自今山西太原、汾阳一带。

赤木儿城遗址东西300米，南北346米，城墙为黄土夯筑，东墙残高3米，西墙残高5米，东南西北开四门。城北200米范围内手工业区，有数座窑址，每座直径2.1~2.5米，多为烧制砖、陶器、铁、玻璃之窑。城外多古墓，可散见砖、陶碎片。

城内被探宝挖金者破坏，损失严重。今城内地面上散布着大量砖瓦、陶片，青花瓷器碎片，玻璃器皿碎片，生铁块和少量石器、铜器等。当地居民曾在

城内挖出十几个完好的大罐、双耳罐、单耳罐、壶、碗等陶器。

### 清代伊犁九城遗址

清政府平定伊犁、统一新疆后，在伊犁相继建起惠远、绥定、塔勒奇、广仁、拱宸、瞻德、宁远、熙春、惠宁等城，史学界称“伊犁九城”。伊犁九城中，惠远、绥定、塔勒奇、广仁、拱宸、瞻德6城在霍城县境内。

#### 惠远城

老城—惠远乡(老城)是新疆历史名城之一，为清代“伊犁九城”之首，又称“伊犁大城”。“伊犁大城”筑成后，由乾隆皇帝亲赐名曰“惠远”，取大清皇帝恩德惠及远方之意。乾隆二十七年(1762)，清政府设立总统伊犁等处将军(简称伊犁将军)，将军衙署驻惠远城。此后的100多年间，惠远一直是天山南北的政治、军事中心。其遗址在今水定镇南15公里伊犁河北岸。

乾隆二十八年(1763)，首任伊犁将军明瑞奏准在伊犁河北岸修建大城，逾年城成，城高1丈4尺，周长9里3分。乾隆五十九年(1794)，惠远城向东扩建120丈，周长延伸至10里6分3厘，面积约3.5平方公里，成为当时新疆第一大城。惠远城有4大城门，东门景仁，西门说泽，南门宣闾，北门来安。城



内纵横4条大街直通城门,每条街上有小巷,共48条。城中心建有钟鼓楼,以镇四方,楼高三层,飞檐画栋,气势雄伟。城内建有官署203所,八旗官兵住房1万多间,城内外建有万寿宫、清真寺等十余所寺庙。

同治五年(1866),惠远城被回民起义军攻破。同治十年(1871),沙俄侵略军侵占伊犁九城,惠远城被拆毁,此后惠远城垣逐年被伊犁河水侵蚀,地下文物多被伊犁河水淹没,城内建筑已荡然无存。今尚存东面部分城墙和老东门土墙墩。

新城—光绪八年(1882)清政府收复伊犁后,伊犁将军金顺奏准在惠远旧城北15里处仿照旧城建惠远新城,至光绪十九年(1893)新城竣工。

惠远新城南北宽1194米,东西长1298米,周长4984米,城墙高5米,厚6米,面积约1.55平方公里,比惠远旧城面积小1.95平方公里。新城有4门,仍冠以旧城门名。城中心建鼓楼1座,4条大街直通城门。城内建有将军府及官署,还专门为商人修建40间大店、商铺、饭庄等。百货云集,市肆繁荣。会芳园、天福居两酒楼相继而起,规模宏敞。城外建有东西南北4大营盘,供军队驻扎。城内外建有文庙、观音阁等寺庙。民国初期,谢彬在《新疆游记》中称惠远新城“文酒风流,盛极一时,有小北京之

目”。

现在的惠远新城为惠远乡政府机关所在地，惠远城内的旧有建筑物除钟鼓楼保护完好并整修一新外，将军府旧址尚存庭院、曲径、回廊、凉亭及一对石狮子，其余均被拆除。

### 绥定城

绥定城即今霍城县人民政府所在地水定镇。

乾隆二十七年二月二十五日(1762.3.31)在乌哈尔里克动工筑城，是年七月八日(8.26)竣工，乾隆皇帝亲赐名曰“绥定”。绥定城的地名“乌哈尔里克”，《西域同文志》云：“回语，乌哈尔，谓鹭鸶，地多产此，故名。”

绥定城有城门4个，东门仁熙，南门利渠，西门会集，北门宁漠(北门后来封闭)。城高1丈7尺，周4里3分。史载“伊犁自乾隆二十五年置屯镇总兵官，辖绿旗兵，以绥定城为中营”。城内设有总兵衙署、游击衙署、守备衙署等，此外还有粮员公署、军器库、仓厂等，南门外有教场1处，建有兵眷房600余所，城内驻马步兵300名。绥定城建城后官吏云集，商业兴隆，成为繁华一方的都市。著名的会芳园是当时达官贵人下榻云聚之地。同治十年(1871)，沙俄侵占了绥定城。

光绪八年(1882)，伊犁回归祖国，伊犁将军金顺

率大军进驻绥定城。因惠远新城尚未建成，绥定城又一次成为伊犁将军临时衙署，光绪十四年(1888)，绥定设县治，为伊犁府附郭县。治所在绥定城。据《绥定乡土志》载，光绪三十四年(1908)，城关有5 672人，东乡247人，西乡178人，南乡134人，北乡324人。“吐鲁番之棉花葡萄，湖南、晋商之茶斛，蒙古、哈萨克之牧畜均行销于境内。”“亦有俄商贸易于南关者，俄国保护兵队近来无定数，然常驻西八棚。”县城内主要建筑有县衙署、典史署、伊犁府署、伊犁镇署等。

新中国成立初期，县城内保存完好的建筑所剩无几。至80年代末，霍城县城区面积已发展到19.89平方公里，居民有8 298户，38 595人，有120多个行政和企事业单位及驻军。

### 塔勒奇城

位于今霍城县城(原绥定城)西5公里处，是伊犁九城中修建最早、规模最小的一座城池。

《西域水道记》记载：“塔勒奇城者，从山名之也。城在山南百里，乾隆二十六年阿公桂所建，高一丈，周一里五分六厘，门三，无名。嘉庆七年，北面展筑四十丈，二十一年，东面展筑三十丈，共三里六分。东距绥定城十里，北距广仁城五十里，屯镇守备驻之。四十八年，署仓员一人。”塔勒奇城为绿营兵驻

地,城内有守备衙署、千把外委衙署、军器库等。城周水源充足,土地肥沃,粮产极丰。该城是当时伊犁的贮粮基地之一。同治二年(1863),三道河地回民杨三星、飞刀马二起义,率众 200 余人冲向塔勒奇城,扭锁开城,抢劫库存军械,杀毙兵丁,声势大振。清末塔勒奇城已废,居民仅数家。今水定镇至三道河公路从城中穿过,城内全部平为农田,今三道河乡机关在城址西 1 公里处。

#### 广仁城

位于今霍城县芦草沟镇机关驻地东。

《西域水道记》记载:“广仁城者,地曰乌克尔博罗素克。乾隆四十五年将军伊公勒图建。城高一丈三尺,周三里六分。门三:东朗辉,西迎灏,南溥惠。南距绥定城六十里,屯镇左营驻之。”当时,初建的绿营分左、中、右 3 营,伊犁绿营携眷官兵左营即驻扎广仁城。城内设游击 1,守备 1,千总 2,把总 4,经制外委 6,额外外委 6,马步兵各 300 人,光绪十四年(1888)绥定设县治后,广仁城隶属绥定县,驻有游击 1 员,原绥定城巡检也移驻广仁城。

20 世纪 60 年代后,城内居民陆续迁到城外,在乌伊公路两旁另建新街,现广仁城仅余几段残垣。

#### 瞻德城

位于今霍城县清水河镇机关所在地。

《西域水道记》记载：“瞻德城者，地曰察罕乌苏。乾隆二十五年阿公桂疏定伊犁建置事宜云，伊犁田地肥沃，无过察罕乌苏，可建一小城。至四十五年，伊公勒图始建。城高一丈三尺，周三厘六分，门三：东升瀛，西履平，南延景。屯镇右营驻之。东距广仁城二十余里。”伊犁绿营携眷官兵（右营）驻该城，营内设都司1，守备1，千总2，把总4，经制外委6，额外外委6，马步兵各300人，与广仁城同属绿营驻地重镇。

瞻德城原名“察罕乌苏”，是准噶尔语“白水”或“清水”之意。故当地汉民称其为“清水河子”。绥定设县治后，属绥定县。民国3年（1914）霍尔果斯设县治后，划归霍尔果斯县管辖。原瞻德城城墙遗址大部尚存。

### 拱宸城

位于今霍城县西境六十二团场机关驻地，是原霍城县县址。

《西域水道记》记载：“拱宸城者，即和尔郭斯城也，乾隆四十五年将军伊勒图建，在塔勒奇城西北八十里，城高一丈七尺，周三里七分。门三：东寅辉、西遵乐、南绥定，屯镇参将驻之，是年置巡检一人，城西二十余里和尔郭斯河。”《新疆图志》记载：“伊犁绿营携眷官兵之霍尔果斯营驻拱宸城。”

拱宸城驻地又名霍尔果斯,以河名命之,准噶尔语,意为“畜牧地”。光绪十四年(1888)设霍尔果斯分防厅,由巡检改设分防通判,专司稽查卡伦,不理民事,并无辖地。民国3年(1914)6月6日由中华民国内务部批准,改设霍尔果斯县,拱宸城为霍尔果斯县县城。1966年1月经国务院批准,水定县并入霍城县,霍城县县城迁往水定镇。现拱宸城城墙遗址少部尚存,城内驻有农四师六十二团场场直机关单位。

### 索伦古城遗址

位于县境内六十二团场驻地(拱宸城)东4公里处。

清政府平定准噶尔贵族叛乱后,为加强西北边防调遣大批部队来疆驻防。乾隆二十八年(1763),分两批从黑龙江调索伦、达斡尔官兵1000余人到霍尔果斯河两岸驻防,称为索伦、达斡尔营,简称索伦营。光绪八年(1882)清政府收复伊犁后,招抚失散各地的索伦营兵民重建家园,建成索伦大城,共居一起。辛亥革命后,管理渐弛,索伦营官兵弃甲务农。民国9年(1920)前后,城内军民纷纷迁出大城,散居四野,大城遂被废弃。

今古城残垣尚存,城墙由夯土筑成,每边长400

米，残存的城墙最高处为3米，厚6米，有东西南3座城门，城内建筑无存，已平为农田。地面散布大量砖、瓦、陶片，地下曾出土大、小口陶瓶、双耳罐、大缸等。

1957年1月4日，索伦古城遗址被列为自治区第一批文物保护单位。

### 秃黑鲁帖木儿汗麻扎

位于今县城西北六十一团场七连处。

秃黑鲁帖木儿汗是成吉思汗第七世孙，是一位富有传奇色彩的察合台后王。元至正六年(1346)，年仅16岁的秃黑鲁帖木儿被拥立为蒙兀儿斯坦汗王。据说，他24岁信奉了伊斯兰教。至正十二年(1352)秃黑鲁帖木儿汗强迫所属16万蒙古人皈依了伊斯兰教，从而加快了伊斯兰教在新疆的传播。至正二十年(1360)，他发动了统一河中地区的战争，短暂地统一了察合台汗国，至正二十三年(1363)秃黑鲁帖木儿汗死后，葬于阿力麻里城东郊，即今霍城县的大麻扎。“麻扎”，维吾尔语意为“陵墓”。

秃黑鲁帖木儿汗麻扎寝殿正门朝东，东西长15米，南北宽10.7米，高13.35米，拱形门，宽4米，高8.1米，正面墙壁用紫、蓝、白3色26种规格的釉砖镶砌成各种几何形纹饰图案。门楣上用蓝色釉砖嵌有阿拉伯文颂词。整个墙面华丽精美，光彩夺目。

建筑外观庄严古朴，雍雅宏丽，殿内无木柱横梁，四壁空阔，可由阶梯登临顶部。它是新疆具有伊斯兰风格的古老建筑，常有穆斯林和中外学者、游客前来朝拜、游览。

1957年1月，秃黑鲁帖木儿汗麻扎被列为自治区第一批重点文物保护单位。

### 绥定拱北和霍城拱北

绥定拱北是马明心三女儿的陵墓，位于水定镇东北郊麻扎尔巷子，霍城拱北是马明心二女儿的陵墓，位于拱宸城（今六十二团场）南郊。

穆斯林回族哲合忍耶派创始人马明心的妻女，于乾隆四十七年（1782）被发配来伊犁为奴，二女儿亡故葬于拱宸南郊，三女儿亡故葬于绥定城东北郊。嘉庆年间，哲合忍耶派教主从宁夏派遣李之伟大阿訇来伊犁，定居在马明心三女儿坟墓附近，并修建了住房和功房。民国19年（1930），马明心的五世孙马绍武任新疆民政厅长时，捐资修建了绥定拱北和霍城拱北，两拱北规模结构相同，有灵堂，是砖木结构起脊挂瓦的古建筑。绥定拱北和霍城拱北各占地150亩和200亩。

## 岩画



霍城县境内的岩画发现较早。1958年,我国著名考古学家黄文弼曾做过考察。主要有恰特塔勒岩画、格干沟岩画和空台沟岩画3处。

恰特塔勒岩画位于霍城县萨尔布拉克乡恰特塔勒村正北的一块长2.2米的花岗岩石上,画面上刻有形态各异的大头羊、马鹿,正面图有领头的公鹿回首翘望,母鹿、幼鹿紧紧尾随,大头羊在奔跑。还刻有许多颇似古文字的符号。

格干沟岩画是在一块长2.5米,宽2.9米的岩石上,刻着形状不同的17只大头羊和山羊等动物。

位于六十一团场小麻扎北部的空台沟内,在半山腰一块岩石上刻着似字非字,似画非画的图形,看去好像牛、马、山羊之类动物。

### 草原石人

霍城县境内有3尊草原石人,其中在格干沟牧场库鲁斯台沟内发现男、女型石人各一,男石人已于自治区博物馆收藏。女石人高85厘米,宽40厘米,厚30厘米,两手合抱一物捂脐下,胸前双乳突出,面部眉眼口鼻清晰,颜面和躯体显得圆润柔和,富有肌肉感。另在萨尔布拉克乡发现石人1尊,用花岗石雕成,石人高155厘米,宽38厘米。五官清晰,高鼻梁,高颧骨,左手捧杯举至胸前,右手持一短刀至腰

上,脸上还浮雕 1 只猎狗图案。

散落在县境内的这 3 尊石人,应是古代突厥人的遗物。

## 名胜要览

### 果子沟风光

果子沟,清代称塔勒奇沟,亦称塔勒奇达坂。它纵贯北天山,全长 28 公里,自古为我国人民通往中亚、欧洲的丝绸之路北道的咽喉,有“铁关”之称。历史上的果子沟,可能仅通牧骑。1218 年,元太祖成吉思汗西征中亚时为便于行军,始将果子沟凿通为大道。如今,国家交通部重点修建的四条国道公路干线之一的连云港至新疆霍尔果斯口岸的 312 国道就从这里穿过。

果子沟风景秀丽,景观奇异,历来被视为新疆的名胜之地,素有“伊犁第一景”之称。峡谷中奇峰高耸、怪石峥嵘、幽谷通峡、涧水湍急、千峰叠翠、林海茫茫、山形秀拔、林木葱翠。松树头是果子沟峡谷的绝顶,北有净湖揽天之胜,南有林海叠嶂之渊。312 国道从松树头沿沟盘山而下,一落幽谷,如银带环山,落谷傍山之处,忽又有一高山瀑布凌空奔泻而下,声震峡谷,状如白练悬空,壮观异常。乘车过果

子沟峡谷，山移景换，美不胜收，令人回味无穷。历代文人赞美果子沟“山水之奇，胜于桂林”“崖石之怪，比于雁岩”。每到夏季，哈萨克族牧民的毡房如朵朵白云，点缀在涧水旁茵茵绿草地上，炊烟袅袅，奶茶飘香，更为果子沟峡谷增添了无限的风情。

### 大西沟庙

大西沟庙，亦称福寿山庙，它是清代新疆最大的道教活动场所之一，坐落在霍城县大西沟乡机关所在地西北 10 公里的福寿山上。

据《新疆图志》记载：“大西沟即福寿山，石壁千仞，半壁间有大石洞一，小石洞数处，洞内并有流泉。紺宇壮丽，洞外崇峦耸峙，果木丛生，为绥邑胜景。”大西沟内有无数涓涓细流汇成大西沟河，河流蜿蜒曲折，夹岸重峦叠峰，林木茂密。每当春夏之际，漫山果花盛开，香艳满枝，空气清新，风景秀丽，是修生养性的佳地。

大西沟庙宇和 37 座神龛始建于 1763 年，大小庙宇依山傍水，庙庙相连，环绕在福寿山腰。过去每年都有庙会，从农历六月二十日开始到七月七日止，长达十七天，庙会期间唱大戏，耍把戏，各民族的商贩都在大西沟摆摊设点，热闹非常。前来上香求神的人络绎不绝，香客远至乌鲁木齐、哈密等地。

该庙毁于1945年，现山上仅见一天然石洞和庙宇的残垣断壁。

### 三道河

三道河位于伊犁河下游出境口河段，濒临国界，景观独特，渔产丰富，是伊犁河谷颇具规模的渔场，被誉为“西域渔港”。

三道河的得名与流经霍城县塔克尔莫乎尔沙漠的3条小河有关。这3条小河由上源山溪汇集而成，依次注入伊犁河，人称头道河、二道河、三道河。旧时在三道河设有中苏贸易，通航码头，颇为兴盛。如今三道河为伊犁地区著名的渔场，伊犁河岸边渔棚点点，各族渔民操舟撒网，渔猎捕捞，颇具渔乡特色，每天中午以后，各地渔贩云集，三道河成为热闹非常的鱼市。三道河的鱼，味道鲜美，伊犁的20多种鱼类，三道河多有分布，尤其是伊犁的大型鱼类——青黄鱼，惟三道河出产。除青黄鱼外，三道河还产鲢鱼、伊犁鲈等许多珍贵鱼种。

三道河是伊犁河谷最低的地方，谷底远山高，天地格外开阔。自东而西水面浩瀚，河滩宽阔。特别是金乌西坠，晚霞一抹，水天一色，景色十分壮美。到了夜幕降临，伊犁河两岸渔火点点，倒映水中，涟漪起处，似条条金蛇起舞，和天上繁星相映，格外迷

人。每年六七月份，伊犁河洪水期过后，三道河地段会有许多小湖和滩岛，有柳树滩、干草滩、芨芨草滩、红柳滩、芦苇滩等。独具一格的月牙湖，景致极为幽雅，临岸望去，一弯碧水如镜，展开倒柳，深奥莫测。现月牙湖已辟为人工鱼塘。


### 火龙洞

火龙洞位于惠远乡东北约 15 公里的界梁子山上，从乌伊公路往北走 3 公里即到。

霍城县的火龙洞知者甚少，不少人把它与伊宁市火龙洞混为一谈，其实是一条矿脉的两个出处。火龙洞是地下煤田自燃而形成的地热资源。它从断裂的缝隙中溢出，含有硫磺等多种矿物质，能治疗多种慢性顽症。70 年代初，惠远乡在这里建起了一所简易医院，盖了病房及医疗室，配了医护人员和管理人员，每年来这里治病的人络绎不绝，不少患有疑难病症的人在这里得以康复。



民 俗 风 习







## 民俗风习

### 维吾尔族

霍城县有维吾尔族 5.6 万人。维吾尔族分布全县各地,其中兰干乡、水定镇、惠远乡、清水河镇、芦草沟镇、三道河乡等乡镇较集中。

#### 节日

维吾尔族和其他信仰伊斯兰教的民族一样,每年都要欢度“肉孜节”和“古尔邦节”。“肉孜节”前封斋 1 个月,封斋时白天不吃任何食物,日出前和日落后方可进食。封斋期满谓之开斋,即“肉孜节”。节前,各家各户打扫卫生,粉刷墙壁,购置衣物,准备过节食品。过节期间,人人着新衣,喜气洋洋。节日清晨,成人男子去清真寺做礼拜,孩子们尽情游玩,人来人往,一番喜庆景象。

“古尔邦节”是维吾尔族最盛大的节日,节前各

家清扫角落，粉刷房屋，赶制各种食品，做新衣服。节日清晨，成年男子要到清真寺做礼拜、诵经、上坟，缅怀先人。做完礼拜后，即回家宰羊煮肉，对穷人进行施舍，对宾客热情招待。身着节日盛装的维吾尔人相互走访，互相问候，过去有成见的人在节日期间也要见面问候，以消除隔阂，青年男女或载歌载舞，或聚会娱乐。县城内还开展各种喜庆活动，使节日气氛更加热烈。

维吾尔族男孩长到5~7岁时，要进行割礼。割礼是喜事，父母发出邀请，请亲朋好友来庆贺。

### 服饰

维吾尔人喜欢穿棉、丝绸、皮、呢绒为原料制作的服装。男子多穿白色或条花衬衣和内裤，衬衣外套坎肩(或小棉袄)。50年代前，男子都穿长及膝盖的长袍，称“袷袂”。“袷袂”斜领左襟，无钮扣，系腰带。冬天多喜欢穿深色的结实布料衣服，条绒布、线呢类是维吾尔族人最喜欢的衣料。维吾尔族妇女的穿戴比较讲究，服装的款式多样新颖，一般都穿连衣裙或上穿西服、下套裙子，选料多用花布、绸缎、呢绒。维吾尔族男女都喜戴“尕巴”(小花帽)。成人有穿套鞋的习惯，宗教人士进清真寺做礼拜时，要脱套鞋才能进大殿，维吾尔族妇女都要戴耳环、戒指、手

镯、项链等饰物。

## 饮食

维吾尔族的日常饮食是馕和奶茶。馕的种类很多,有日常吃的“海依来克”薄片馕,有类似面包厚的“格尔德馕”(汉族人称窝窝馕),还有为节日特制的“吐阿奇”小馕(加油、蛋、糖)和加油放肉的油馕、肉馕等,做法独特,吃起来香脆,且有不发霉,好保存的特点。奶茶是维吾尔家庭必不可少的饮料,将茯茶(或砖茶)熬制后加牛奶制成。抓饭是维吾尔族特有的饭食,用大米、黄萝卜、清油、羊肉、皮芽子(洋葱)焖制而成,味道可口,营养丰富,逢年过节或婚丧嫁娶,维吾尔人大都做抓饭,招待客人。馓子是用油、花椒水、蛋清和面拉成条状盘绕一起在滚油中炸制而成。拉面、汤面片、“曲曲尔”(馄饨)是每个家庭的主要饭食。除此而外,烤羊肉串、烤包子、薄皮包子等是维吾尔族特有的风味小吃。烤羊肉串的主要原料是羊肉,作料有盐、孜然、干辣椒面等,烤羊肉时先将肉切成大小、厚薄适中的肉片放在盆内加盐腌制半小时,然后串在特制的铁钎上在铁箱上烤炙,待肉到七成熟时撒适量的孜然和辣椒粉,趁热食用,风味十足,开胃爽口。

## 居住

维吾尔族人的住房显示出古老的伊斯兰风格，一般都自成院落，每家的庭院内都种植花草、果木，屋前栽种葡萄。住房多为土木结构，窗户小而尖，设有木制窗栅，房屋的勒角、窗户及大门都刻有花纹图案，以显示气派。喜欢用石灰、蓝靛把墙壁刷成湖蓝色。卧室内用土筑炕，炕不生火，高约1尺，上铺毛毡或地毯，墙上挂有壁毯，色彩艳丽，图案美观。

## 婚姻

同父或同母的兄弟姐妹之间不能通婚。新中国成立前，婚姻多由父母包办，结婚年龄一般较早。新中国成立后，随着《中华人民共和国婚姻法》的颁布，提倡自由恋爱，早婚现象基本消失。

结婚礼仪分两天进行。第一天在女方家举行出嫁仪式。上午，由男方的伴郎们簇拥着新郎，吹吹打打去女方家娶亲。举行仪式时，客人分男左女右两厢，由阿訇居中主持婚礼，念古兰经。念完古兰经后，阿訇问新郎是否愿意结婚，得到肯定的回答后，阿訇将一块馕蘸上盐水让新郎当场吃下，这表示同甘共苦，白头偕老，这时出嫁仪式进入高潮，男女宾客齐声赞道：“美满婚姻，地久天长”，青年们欢歌曼

舞，舞毕入席就餐。下午，新娘穿戴一新，在姑娘们的簇拥下，坐车前往男方家驶去，一路上吹吹打打，热闹非常。第二天，在男方家举行婚礼，进行“揭盖头仪式”，新娘蒙上盖头，由男方客人出其不意揭去新娘盖头，然后大家开始唱歌跳舞，新郎、新娘也同大伙一起，跳起热情奔放的“赛乃姆”双人舞。

婚后一个星期，新娘回娘家（即回门），男家送礼物，女家准备糖浆和抓饭招待。

### 丧葬

维吾尔族的葬礼按伊斯兰教的仪式举行。维吾尔族人去世后，面部朝向西南安放，用白布遮盖，遗体一般在家里停放一天。葬前，由堂兄弟或专门的人员为死者净身，死者是女的，由同辈的妇女净身。净身后，用新白布将遗体缠裹起来。一般男缠3层，女缠5层，净身后举行仪式（小孩除外），随后将遗体移至屋外，放在“塔吾提”（灵架）上，盖上布单。参加葬礼的亲友都要带上“拜勒瓦舍”（系在腰间的白带）。阿訇念经并致悼词后，即送往墓地土葬。墓坑长2米，宽1米，深2米左右，在坑的一侧挖一个洞穴，尸体置于洞中。死者头北脚南，面朝“克尔白天房”。用土块把洞穴堵死，堆成土丘。坟的外形大多为长方形，也有圆形的，坟地周围筑成长方形的坟

墙。人死后的第3天、第7天、第40天和周年举行“乃孜尔”对死者表示缅怀和哀悼。

### 禁忌

维吾尔族人禁吃猪肉,不吃未经念经宰杀的牲畜,不吃自死的牲畜。食物不能用脚踩。洗碗涮锅水不能倒在人们走路的地方。禁止穿袒胸露背和短小的衣服,院落大门忌朝西开,睡觉时忌头朝东脚朝西,在屋内对座时忌双脚伸直,脚底朝人。忌单手接礼物或茶碗,要双手接。吃饭时忌挑拣食物。做祝祷时,忌东张西望或起立。忌在寺院、水源、厨房等地随便吐痰、大小便。晚辈不得在长辈面前吸烟、喝酒。晚辈见了长辈要起立,让座并施礼问候。

### 汉 族

霍城县有汉族7.2万人,主要分布在清水河镇、芦草沟镇、水定镇、伊车嘎善乡、惠远乡、萨尔布拉克乡和良繁场等地。

### 节日

汉族的传统节日比较多,较重视的有春节、元宵节、端午节和中秋节。春节是最隆重的节日,一进农

历腊月，家家户户开始置办年货。旧时从腊月二十三开始过小年。腊月三十为除夕，除夕夜举行祭祖活动，全家吃团圆饭，这晚成人彻夜不眠，谓之守岁。除夕晚上和初一早晨，家家要放鞭炮驱邪。大年初一早晨，家家吃饺子，饭后晚辈给长辈拜年，初二始亲戚间相互拜年，共贺新春。春节直到正月十五过完，正月十五日元宵节。旧时惠远城和绥定城要在节日晚上闹元宵，家家户户门前红灯高挂，有商会举办的舞龙灯、踩高跷等社火表演，热闹非凡，现元宵节已简化。农历五月初五端午节家家吃粽子。农历八月十五中秋节，晚上要摆瓜果、糕点、月饼，与家人一起团圆、赏月。清明节各家要上坟烧纸，祭奠亡灵。

## 服饰

旧时居住在惠远和绥定的官商人家，穿戴都很讲究，长袍马褂，西装革履，上好的布料多是从苏联和关内买进的。贫苦农民多穿南疆产的大布(土布)衣服。冬天穿皮袄皮裤，脚穿皮窝子(用牛皮包在脚上)，夏天穿自制布鞋。50年代前，上衣式样，男为对襟，女为偏大襟，各家都备有毡筒，严冬时穿用。新中国成立后，华达呢、条绒布等棉布已为平常百姓所穿着。80年代后，人们对服装的色彩、款式追求

也日新月异,年轻人喜欢赶时髦,穿流行款式,中老年人也一改过去穿中山服的习惯,穿上了西服。各种款式的皮鞋、旅游鞋也深受中青年人喜爱。

### 饮食

当地汉族人以面食为主,家常饭有蒸馍、花卷、烙饼、包子、饺子、拉面、汤面片等。过节或待客,大都炒几个菜吃米饭。喜食各种蔬菜、牛羊肉,极少吃猪肉,受当地少数民族的影响,也喜食馕、抓饭、烤羊肉串等民族风味食品,喜饮茯茶,早餐也和少数民族一样,喝奶茶吃馕或馒头。60~70年代,粮食、副食品紧缺,早晚常喝玉米面粥,吃玉米窝窝头,80年代后各家都吃白米细面。每逢春节,各家也炸馓子招待客人。

### 居住

清代和民国时期,惠远城和绥定县城的居民住房较讲究,住宅多为四合院,屋宇建筑采用中原式的建筑风格,坚固耐用。至今惠远城内仍保留有这种百年古屋。50年代后大多数居民的住房为土木结构,一般都是坐北朝南,或一明一暗,或一明两暗。室内外墙壁用草泥抹平,石灰粉刷。农村住房多有土坑,70年代末,居民普遍有写字台、大衣柜、双人床、沙发等。80年代



后,县城建住宅楼。居民住宅多为砖木结构,部分居民盖起了砖混结构全封闭式房屋。

## 婚姻

旧时伊犁汉族人结婚,大都遵照关内北方人的习俗。新中国成立后,随着婚姻法的贯彻实施,青年自由恋爱者居多,婚龄也逐渐推迟,结婚仪式大大简化。城镇机关单位的职工结婚,大都在节假日举行,婚后3日就去上班,结婚典礼多在机关会议室举行,由单位领导主持仪式,亲朋好友和单位同事买一些茶杯、保温瓶、书籍等纪念品送给新人,以示祝贺,新婚夫妇买一些糖果招待客人。在农村,婚事则办得比较热闹,结婚所需家具、穿戴等由男方置办,女方只象征性置办一些陪嫁物品,接亲时有拦车、堵门的习俗,男方要将包有少量钱币的红包撒给拦车堵门的小孩,才能将新娘接走。此外,还有闹洞房,给公婆抹黑脸习俗。80年代后,结婚的费用日趋增加,一般要花数千元、上万元,新房多有彩电、音响等高档家电。待客大多在饭店,有条件的也在家院请客。

## 丧葬

60岁以上的老人去世被认为是“白喜”,街坊四邻,亲朋好友闻讯后都来吊唁相助,死者子女也尽全力操

办丧事,以示孝心。老人咽气后,孝子即刻向亲朋好友报丧。死者换穿寿衣,讲究者穿7到9件,最少也穿3件,死者要口含钱,盖黄色被子,铺白色褥子(谓之铺银盖金),枕头做成元宝状。旧时有钱人还要用纸糊童男童女及家畜等作殉葬物,请道士念经作道场。棺木停放当门,头朝外,棺前设一供桌,放置各类食品、酒类。备灯一盏,停放期间,不得熄灭,谓之长明灯。儿女及晚辈要白布戴孝,均在灵堂守灵。吊唁者大都送黄裱纸及香,也有送挽幛、花圈者。一般入殓后3天即安葬。出殡之日,孝子披麻戴孝,手拿哭丧棒,长子在前举幡,送葬路上撒买路纸钱,过桥要放鞭炮。灵棺大都用车拉至墓地安葬,棺材多用松木制成,上红色或黑色油漆,棺材头端饰有金色“福”或“寿”字,墓穴长约2米,宽约1米,棺材放入墓穴后,再将装有五谷杂粮、酒、糖、茶的“宝食瓶”置于棺木前伸出的木板上,然后填土掩埋成丘,将花圈和死者穿过的衣物在墓前焚烧。亲属3天后上墓地攒坟,以后每7天上坟1次,七七四十九天,满100天再上一次,以后逢周年忌日上坟烧纸祭奠。

## 回 族

霍城县有回族5.2万人,主要分布在芦草沟乡、萨尔布拉克乡、三宫回族乡、水定镇、清水镇、惠远乡

和种羊场等地。

## 节日

回族信奉伊斯兰教，传统的节日有肉孜节和古尔邦节。经常去清真寺做礼拜的穆斯林，还在回历三月十二日这天过圣纪日，圣纪日在清真寺举行，穆斯林聚集一起，颂经赞圣，俗称办“圣会”。

肉孜节是回族最盛大的节日，节日前要封斋1个月，叫“斋月”。封斋期间白天不能吃喝，甚至连口水也不能吞咽，每天太阳出来前和日落后才能进食。节前各家都要打扫卫生，粉刷房屋，添置新衣，妇女要为节日准备各种油炸食物和糕点。封斋期满的这天称“开斋节”，即肉孜节。节日清晨，成年男子都要到清真寺举行宗教仪式，宗教活动完毕，各家开始欢度节日，人们走乡串户，相互拜节问候。古尔邦节又称宰牲节，节日期间各家都要宰牲献祭，成年男子要到清真寺做礼拜、诵经，还要上坟祈祷，缅怀故人。节日里大人、小孩都要理发洗澡，穿戴一新。

## 服饰

回族妇女的服饰，十分讲究色彩款式，青年妇女穿各种大襟绣花外衣、旗夹、旗袍、绣花鞋，头戴各色头巾，使用玉石手镯、戒指、耳环、胸花、发卡等首饰。

未婚少女一般都梳一条辫子,已婚妇女有的盘头,有的梳两条辫子,蒙盖头,戴帽子。老年妇女喜欢穿青色布料,平绒或条绒衣、鞋,蒙白色盖头,中年以上的男女多戴白色小帽,穿白色衬衣,青色或棕色坎肩,年长者留全须,阿訇、虔诚的教徒和常做礼拜的老年人戴白帽或黑绿紫色平绒帽,穿黑色外衣和皮袜子。

新中国成立后,随着生活水平的提高,回族的服饰有了很大变化,青年的服饰以时新、大方、合体为时尚,同汉族的服饰没有多大区别。回族青年的发型也有很大变化,讲究发式,青年妇女多留短发、烫发,着西装,穿裙子和时新靴鞋,回族老年人和农村妇女的服饰变化不大。

## 饮食

回族人以面食为主,家常饭有拉条子(拌面)、汤面、臊子面、麻什子饭、饺子、馄饨、蒸馍、香饼、花卷等。回族饭馆还经营炒面、烩面、油糕、凉粉、酿皮子、油面、油酥馍、麻花等。红白喜事或宴席,有的做“碗儿菜”(又称“九碗三行”),有的做粉汤,有的上大菜。回族喜食蔬菜,冬季几乎家家腌制酸白菜和酱、醋泡菜,回族喜饮茶,一般爱喝砖茶、红茶、湖南青茶,多用盖碗(即扣盅)。招待客人时加白糖、核桃仁、红枣、葡萄干、桂圆等。

## 居住

大多住长方形的平房，平房少则2间，多则3~5间，家家有院落，室内家具一般较为齐全，布置整齐清洁，喜欢在室内墙和窗子上张贴字画、剪纸。回族人居室窗明几净，一尘不染。

回族居民酷爱养花，庭院多栽植草菊、海纳花、黑白丑(牵牛花)、玫瑰花等，盆花有海棠花、萝卜莲等。

## 婚姻

回族人的婚姻习俗，一般先由男方托媒人去女方家提亲，俗称“说亲”，提亲时要送“开口礼”，用4种颜色各异的纸包糖、茶、干果、糕点送到女家。女方若将“开口礼”留下，表示同意这门亲事，若退回，则不同意。正式定亲叫“送大礼”，定亲这天，男方给女方直系亲属送“四色礼”，接受了“四色礼”的亲属得给姑娘陪一份嫁妆，男方要给女方送几套上好的衣料、鞋、手表、化妆品以及金首饰，双方商定结婚日期，女方要向未来的女婿回赠礼品，一般是帽子、鞋、袜等。结婚时，新郎由已婚男青年做“陪女婿”，新娘则由未婚女青年伴送，由姨姨、姑姑及兄弟姐妹送亲。按照回族人的习惯，新郎、新娘成亲必须由阿訇念“尼卡哈”(证婚仪式)后，才算是正式夫妻，将新娘

接到新郎家后,素有“耍公婆”的习俗,公公要反穿皮袄、倒骑驴,婆婆要持辣椒抹红脸,增添喜庆气氛。婚后3日无大小,除父母直属长辈外,其余人都可闹新房。3天后回门,新婚夫妇及公婆携礼去女方家做客,拜谢新娘双亲。

### 丧葬

回族的葬礼一般十分简朴,自古以来,实行土葬、快葬、就近葬。一般是晨亡午葬,晚亡次晨出葬。停尸最多不过3天,在家停尸时,死者头北脚南面西,丧葬仪式按伊斯兰教规进行,入殓前,要念经、净身、用白布裹身,然后将死者移入“塔布匣子”,抬到清真寺,由阿訇率死者亲属诵经,即行“站礼仪式”,旋即将尸体抬往墓地安葬。墓穴为长方形,深约2米,在西壁上挖一侧穴,上圆下平,高3尺,长能容人。将尸体仰卧侧洞内,面向西方,用土块将洞口封死,堆土成坟。葬后1个月内,每个主麻日(星期五)亲属要上坟,人死后的7天、40天和周年,亲属为其过“乃孜尔”,悼念亡人。

### 禁忌

禁吃猪肉,不吃自死的牲畜和未放血的牲畜,不吃未念经而宰杀的牲畜。禁止在人前裸露肌肤。忌

用食物开玩笑或用食物作比喻。忌在水源的源头洗衣服、洗手，忌烟酒。

## 哈萨克族

霍城县有哈萨克族 2.1 万人，占全县总人口的 9.7%，主要分布在萨尔布拉克乡、芦草沟乡、果子沟牧场、种羊场、大西沟乡、格干沟牧场、莫乎尔牧场等地。

### 节日

“肉孜节”(小年)和“古尔邦节”(大年)是哈萨克族人民群众的两大节日，古尔邦节是回历新年，家家都要准备丰盛的食品，用新宰的羊肉款待客人，相互拜年贺节，节日里还举行赛马、刁羊、姑娘追、阿肯弹唱等传统的文娱活动。

“那吾鲁孜节”是哈萨克族的特有节日，每年公历 3 月 21 日举行，正值我国农历“春分”这一天。“那吾鲁孜”一词来自波斯语，意为“春丽日”，有“送旧迎新”的含意。节日这天，各家各户都要做“那吾鲁孜饭”，这种饭里要放大麦、小麦、大米、小米、面条、肉、奶以及马肠、杂碎等八九种原料，然后挨家挨户吃，一人可代表一家。

## 服饰

哈萨克族男子的服饰大都宽大而结实,旧时主要用牲畜的皮毛做衣料,便于骑马和放牧。在冬季穿的皮大衣叫“托恩”,不带布面,白板朝外,毛朝里,多为牧民所用,有皮领,腰系宽皮带。冬季放牧时,再戴上“吐马克”(皮帽)以御严寒,牧民外出或走亲访友,则穿戴布面或条绒面的大衣,颜色一般较深,以黑色居多,里面挂一岁的黑羊长毛皮,这种大衣既轻巧,又暖和,而且衣长、袖子长,无论骑马或坐车都不受冻。穿这种皮大衣时,腰间系一条镶着银饰的牛皮带,上挂一把精美的小刀,显得强悍威武。哈萨克牧民还用驼绒絮里做长短大衣,叫“库普”,衣面多用黑色条绒,衣袖较长,多在家庭穿用。黑宰部落的哈萨克族男子,夏季喜欢戴一种圆形白色毡帽,帽沿上卷,并有黑边,帽顶呈方形。哈萨克族妇女喜欢穿花色连衣裙和坎肩,妇女的服饰在不同年龄和婚前婚后都有明显区别,姑娘都打扮得比较艳丽,喜穿紫红色连衣裙,西服上装,黑色和紫红色的坎肩,坎肩胸前还缀满了彩色扣子、银饰,走起路来了丁当作响,饶有情趣。年轻的姑娘还戴一种圆形花帽,帽子上缀满了珠子和金属片。帽顶插一撮猫头鹰羽毛,作为吉祥的标志,十分美丽。婚后妇女的装饰比姑娘朴素一些,仍穿花色连衣裙和坎肩,胸前不戴任何



饰品,到了中年以后,头上要戴头巾,头巾多用白布做成,除了脸露在外面以外,脖颈、前胸和后背都被遮得严严的,年纪较轻的妇女所戴的头巾,上有花纹,年纪大的则不绣花纹。

### 饮食

主食为牛、羊、马、骆驼肉和奶制品,其次是馕、面、抓饭等,哈萨克族多食羊肉,最普遍的吃法是将羊肉切成大块,煮熟,加上皮芽子(洋葱)和各种香料,再用肉汤下面片或面条,将肉和面片和在一起吃,这种饭被称为“那仁”。马肉是哈萨克族饮食中招待尊贵客人的上品,熏肉是哈萨克人十分喜爱的传统食品。马肠子用马肉做成,味道独特。奶制品种类很多,有羊、牛的鲜奶,鲜奶发酵后,制成酸奶子,鲜奶还可加工成奶皮子、奶酪、酸奶疙瘩、奶豆腐、酥油等,马奶酒是哈萨克族在各种集会、盛宴中不可缺少的珍贵饮料。面米食品主要有馕、油饼、包尔沙克(油果子)、油馓子、那仁饭、抓饭等,茶是哈萨克族牧民不可缺少的饮料,以黑砖茶、茯茶为主。

### 居住

哈萨克牧民在夏牧场放牧时,大都住在可移动的毡房里,毡房由木棍组成骨架,外围毛毡,内衬花

布，夏天中午时把毛毡拿掉，用芨芨草帘围衬，透风凉爽。沿毡房周围，挖一浅沟，以防雨水流入包内，包顶支杆为穹窿状，包顶与围墙结合部棱角圆滑。毡房内陈设布局有一定规矩，进门左、右上方为辅位，正中上方摆箱柜，箱柜前是招待客人处。进门右侧储放食物和炊具，左侧放置马具和其他物品。毡房中心是火炉，火炉后铺有装饰图案的花毡，牧民春、夏、秋三季都住毡房，到了冬季都住在冬草场的土房、石头房和地窝子里。80年代后，牧民的居住条件大有改善，有些牧民已盖起了砖木或砖混结构的新住宅。

### 婚姻

哈萨克人注重部落外通婚，同一部落的人一般不得通婚，如果通婚必须在七服以上，联姻的两个人还需有七水之隔，不管是否同父母所生，只要吃过同一女人的奶水，亲如亲兄妹，不能结婚。

哈萨克族从订婚到结婚要经过几次仪式，男女双方的亲事谈定以后，男方要举行“吉尔提斯”礼，女方要举行“认门仪式”后，男方才能与女方公开往来。结婚时，女方要举行姑娘出嫁仪式，男方要举行迎亲成亲仪式。在这些仪式上，要唱《劝嫁歌》、《告别歌》、《揭面纱歌》，祝愿新婚夫妇相亲相爱，生活美满幸福。结婚仪

式分四步进行,第一步,订婚礼,在女方家中举行,双方商定有关事宜;第二步,确定“吉尔提斯”期的婚礼,在男方家中进行,请阿訇念经,确定应送的彩礼和正式的亲属关系;第三步,在女方家中举行,男方将商定的彩礼送到女家,此后新郎可住女家,与新娘接触,叫做“看门”;第四步,举行正式结婚仪式,婚礼在男方家中举行。首先将新娘迎接到毡房门口,事先选一个善歌、逗乐风趣的小伙子唱《迎亲歌》,唱到新娘的婆婆端上一大盘“卡疏”(奶疙瘩、包尔沙克、糖果等)上来,向新娘和客人抛洒食物;小伙子唱《揭面纱歌》,唱完后,用马鞭子将新娘的盖头挑起,新娘向公婆行礼,请阿訇念经,男女对唱礼歌,祝贺一对新人的结合。主人拿出丰盛的食品、饮料招待客人,随后举行赛马、刁羊、骑马、摔跤等有趣的游艺活动。

### 丧葬

哈萨克族的丧葬仪式,是按伊斯兰教教规进行的,采取速葬、土葬,停尸不超过三天,死者用洁净的白布裹身,头北脚南面西安放。遗体停于家中,由近亲守灵。亲友吊唁,与遗体告别,慰问死者亲属。葬前,请阿訇和依麻木为死者净身,用白布裹身,放入灵柩,抬到室外举行“加那扎”仪式,即吊唁者全体起立,由阿訇主持念经,仪式结束后,即可于当日埋葬,

男性亲属送葬,女性不得入坟地。死者入土时,要头朝南,脚朝北,面朝西“克尔白天房”(即向麦加圣地的方向),葬后的第7天、40天、周年都要进行祭祀活动,以示悼念。死者的妻子要穿黑色衣服。

### 禁忌

哈萨克族除饮食上的禁忌外,还有许多禁忌习俗。如女人不能宰杀牲畜,不能把骡马给客人骑;吃馕时要掰开,不要把馕拿在手里用嘴啃,吃饭时不允许跨过铺在地上的餐布;在交谈时,不能擤鼻子,吐痰,放屁;不能当着主人的面数点牲畜;不要用棍和脚踢打牲畜的头部;不要打主人的狗;不要当主人的面赞美他的孩子,特别不能用“胖、美”等词语。

## 锡伯族

霍城县有锡伯族2700多人,主要分布在伊车嘎善锡伯自治乡、水定镇、惠远乡。

现今霍城县的锡伯族是新中国成立后从伊车嘎善和察布查尔县迁来的。

### 节日

农历十二月二十三送灶神。农历十二月三十备

年饭,下午祭祖先,晚饭后先到本哈拉莫昆存放家谱的家里,给祖先磕头,之后再给本家族长辈拜年。正月初一吃饺子,之后走亲访友拜年。正月十五过元宵节。正月十六摸黑节。四月十八西迁节是锡伯族较隆重的节日。四月五日过清明节。农历五月初五端午节。八月十五中秋节。民国时期每年农历七月赶大西沟庙会。

### 服饰

清代与满族衣饰相同,民国时期男子逐渐改穿短衣,女子仍同前。新中国成立后男女衣饰随同汉族。

### 饭食

主食面、米,副食各种蔬菜,肉类为牛、羊肉,猪肉及鱼、鸡、马肉。喜食发面饼、奶茶、面酱、咸菜(花花菜)、拉面、抓饭、饺子等。

### 居住

清代每户有人字顶土木结构正房3间,坐北朝南,一明两暗,东西房有火炕,民国时期多为平顶土木结构正房2~3间,坐北朝南,仍以火炕为主。近年来出现砖木、砖混住房,添置了新式家具。

## 婚姻

中华人民共和国成立后，锡伯族的婚姻制度发生了重大变化，自由恋爱者大为增加，早婚现象逐渐减少，原来不允许同异族通婚的习俗已打破，结婚仪式简化。

订婚时，男方要送女方一些衣物，主要是送给女方父母和女方亲属，同时，双方商定女方待客时所需费用（如牛、羊、油、盐）等由男方负责。结婚时，娶亲车辆必须用红布或毡子搭成棚子，车的前面要挂一面镜子。接亲时间一般在清晨鸡叫时开始，由男方派一男一女接亲。新娘上车时，一般由女方的哥哥背着或抱上车，车在途中不能停留或上其他人。新娘接到婆家后，由两名妇女接下车；步入家院时，新娘必须走在红毡上。婚礼开始，新婚夫妇先给父母磕头，然后给男方亲戚长辈磕头，亲戚长辈则以红包还礼。最后夫妻互拜。洞房之夜，新郎揭去新娘盖头后，把羊尾油烧化，然后夫妻以酒、水互敬，婚礼仪式即告结束。

## 丧葬

锡伯族丧葬一般用棺木土葬。安葬时，要将死者的头朝东北方向安置。如果死者于农历除夕去

世,则要用席子将死者裹起来,立放在门后,等春节后安葬。孕妇去世,或意外死亡等属不正常死亡的,要将其入棺后进行火葬。如果在农历的双日有人去世,安葬时应带一只活火鸡,埋葬死者时,当场把火鸡放走;如果在农历单日去世,不用活鸡陪葬,埋葬时间一般也为农历单日。长辈去世后,从“头七”开始,直至“七七”脱孝,都要由子女在家中烧纸祭奠。脱孝那天的正午,要在家中的大门外(现在也有在大门内)放置供桌,摆上四个菜、两碗饭及筷子等,供桌后放有被褥和一块红绸缎(意为去世者设置的座位),其后放一堆麦草,供祭奠之人跪拜。待祭奠结束后,将麦草烧掉。祭奠时,子女或带孝的亲友在供桌前向死者敬酒、磕头后离去。至此,脱孝结束。

### 禁忌

禁食狗、猫、乌鸦、田鸡、蛇肉,幼辈不能直呼长辈姓名,平辈之间也不能直呼名字等。

### 文化娱乐

霍城县锡伯族的文化体育活动,清代主要有赛马、射箭、比武、摔跤、打猎、唱民歌,念“朱伦”(古典小说)等,民国时期增加了跳拜伦舞(民间舞)、踢踏舞、交谊舞、锡伯族小曲子、刁羊等。50年代增加了

扭秧歌、锡伯族话剧、锡伯族歌剧等，锡伯语民歌非常丰富，多在喜庆活动中表演，至今盛行不衰。锡伯族因与哈萨克、俄罗斯族广泛接触，民国期间盛行阿肯弹唱、对歌、交谊舞等活动。新中国成立后接受汉族文化，唱汉语歌极为普遍。





古 今 人 物





## 古今人物

### 阿 桂

阿桂(1717~1797),字广庭,姓章佳氏,初为满族正蓝旗人,后改隶正白旗。晚年,官至大学士。乾隆二十年(1755),38岁的阿桂以参赞大臣的身份参加了清政府平定准噶尔叛乱、统一新疆的战争。在战争中,阿桂十分注意新疆各地的生产情况。因此,战争刚一结束(1759),阿桂就向清政府提出从南疆各地抽调维吾尔族农民和部分士兵到伊犁恢复农业生产的建议,并立即进行这方面的准备工作。乾隆二十五年(1760),清政府在绥定城设办事大臣,任阿桂为首任办事大臣。是年,经朝廷奏准,抽调绿营兵100名在察罕乌苏(今清水河)屯垦,为伊犁兵屯之始。加上从南疆移至伊犁河南海努克的300户维吾尔族农民开荒种田,当年就获得成效,“所收谷担,接济前后驻扎官兵,及居民二千余口至来年五月”,一

下解决当地军民的吃饭问题。清政府接到阿桂的报告后，大受鼓舞，决定扩大伊犁的屯田面积。翌年春，从乌鲁木齐抽调 500 名绿营兵，从南疆招集 800 户维吾尔族农民，先后到达伊犁，阿桂把这些军民安置在伊犁河两岸垦荒种田，这年粮食又获得大丰收。

以后，阿桂在乾隆二十九年(1764)和乾隆三十二年(1767)两次任伊犁将军期间，在总统全疆军政事务的同时，更积极地筹办伊犁的屯垦事业，继续从南疆迁移大批维吾尔族农民到伊犁屯田，并继续扩大兵屯的面积，被抽调到伊犁屯田的绿营兵达 2 500 名，阿桂把屯兵分为 25 屯，每屯 100 名，分别安置在绥定、清水河、芦草沟一带，每个士兵屯地 20 亩，每屯年交粮食 1 800~2 800 石不等。后来，清政府又把内地的大批犯人发遣到伊犁种地，交给屯兵制管，每人种地 6 亩，年交粮 6 石。再次，迁移内地的无地农民到伊犁屯田，“每户给地 30 亩”，土地 6 年后交赋。另外，对这一时期迁移到伊犁定居的锡伯、索伦等族军民也进行妥善安置，让他们一面驻防守边，一面屯田生产，很快做到粮食自给自足。

## 林则徐

林则徐(1785~1850)，字少穆，福建侯官(今福

州市)人,清末政治家,近代伟大的爱国主义者,民族英雄。先后任江宁、湖北、河南布政使,江苏巡抚,湖广总督。为官清廉,颇有政声。道光十九年(1839)受命为钦差大臣,赴广东查办禁烟事宜,毅然将英贩鸦片在虎门当众焚毁,闻名中外。鸦片战争爆发后,就在他向英国侵略者展开顽强的战斗时,却遭到投降派的陷害被革职,遣戍伊犁。

林则徐历经4个月艰难跋涉,于道光二十二年十一月初九日(1842.12.10)抵达惠远城。他在惠远城鼓楼前东二巷的民宅里居住了两年又1个多月。在这期间,伊犁将军布彦泰委林则徐掌粮饷处事。作为蒙冤遭贬的林则徐,并没有就此消沉废颓,他阅读“邸抄”,关心国家安危,协助布彦泰将军处理许多军政大事。当他得知道光皇帝准备撤裁80多年前设置的伊犁总兵时,即和布彦泰商议并取得共识,由林则徐拟稿,力陈保留伊犁镇总兵的理由,保住了伊犁的防卫力量。

道光二十四年五月(1844.5),林则徐捐资承修垦复惠远城东阿齐乌苏地的大渠龙口工程,该龙口引水道“长六里有七”,是引水工程的关键部分。林则徐修筑喀什河龙口采用的是引水道代引水法,此方法一直沿用到解放初期。从喀什河引水入渠灌溉农田,必须修筑引水道。这种引水道沿河的两岸傍

坡而行，东侧岸要用树梢、石块、草捆拦堵修堤。引水道两岸的一些地段，必须在峭壁陡坡之处刨挖石坎，其最高处距河床水面约 20 米，卵石如鳞，陡如悬崖，令人望而生畏；东岸建坝筑堤，须在水中作业，钉桩抛石，工程异常艰苦，林则徐要求设计“务期坚固，以垂永久”。该工程于当年九月竣工，使“开垦阿齐乌苏山地，大局已定，渠道会通……十万余亩之地，一律灌溉，无误春耕”。

林则徐承修龙口费时 4 个月，“用工十万有零”，粗略估算，每日需工 760 余人，耗资颇巨。而工程之艰辛，非亲临其境者，不得而知也。当年林公以花甲之年，衰病之躯，率夫督工，昼夜运筹，为国为民尽心效力之精神，犹令人肃然起敬。

林则徐谪住惠远期间，撰写了大量的日记、诗词和书信等，为伊犁留下了珍贵的遗产。他在伊犁帮助布彦泰将军建树很多，功在于民。于 1845 年 1 月 24 日踏上去南疆新的征途。

## 冯特民

冯特民，原名超，又名冯一，字远村，笔名鲜民，湖北夏江（今武昌）人。毕业于湖北自强学校，早年参加过同盟会和日知会，并为日知会的评议员。曾

在湖北省投入新军第八镇工程八营当兵。参加过群学社，当过《申报》记者，主办过《楚报》。在这个时期，他经常举行周末演讲会，每讲到沉痛处，声泪俱下，使听讲的人大为感动。1907年1月，武昌日知会被清政府破获，有9名会员先后被捕，冯特民等12人涉嫌被通缉，被迫离开武汉。1908年，湖北陆军42标标统杨缵绪（同盟会会员）奉调入疆，任驻伊犁陆军协统。于是冯特民联络冯大树、李辅黄等革命党人乘机混入军中，随杨缵绪来伊犁。

冯特民到达伊犁以后，被推为伊犁同盟会负责人。为了便于革命活动，他在杨缵绪的模范营里以书记官的公开身份作为掩护，在军队、机关、学校中发展革命组织，建立革命团体，从事宣传活动。从此，伊犁的革命气氛日益浓厚，革命党人领导的革命活动迅速发展起来。当时，冯特民非常重视宣传工作，以冯超的笔名创办了《伊犁白话报》，自任主编。这个小报用汉、满、维、蒙四种文字出版，在各民族中散发，宣传革命思想和革命纲领，激发各族人民的爱国思想，为发动武装起义奠定了思想基础。当时，《伊犁白话报》在各族各界人民中起到了启蒙作用，因而获得了“振聩起聋，开通民智”的赞誉。

冯特民等人经常深入到新军士兵中，进行宣传鼓动，使不少官兵加入同盟会，他还代表同盟会作争

取和团结伊犁哥老会的工作，终于把他们争取到革命的一边，待机起义。为了解决起义时所需要的枪支弹药，冯特民还与李辅黄一起到伊犁将军府弹药储备库去做管理人黄立中的工作，终于使黄立中秘密加入了同盟会，答应在起义时献出南库的弹药。

1911年9月25日，新授伊犁将军志锐抵任，勒令于10月27日停办《伊犁白话报》。志锐早与长庚、袁大化密谋宣统帝西迁，割据西北。他收缴了革命党人集中的新军弹药，遣散官兵，强买强卖，闹得怨声载道。冯特民等人商定于1912年1月7日晚12时举义，因发现叛徒告密，提前于当夜8点起义。经一夜激战，民军占领惠远城，次日成立中华民国军政府新伊都督府，冯特民任外交司总长。5月8日，沙俄公然出兵闯入伊犁，冯亲自与俄国驻伊犁领事交涉，面对沙俄领事的横行霸道，冯拔出佩刀要与俄领事决一雌雄，俄军的暴行才稍有收敛。冯为扫除旧官场的积习，推行民主政治，在《新报》上连续10多天登载征求对他本人改进工作的启事。他拒听袁世凯、杨增新的调动，留任伊犁外交司长、伊塔观察使兼都督府政治顾问。3月29日，冯代理伊犁镇边使职务。伊犁同盟会改组为国民党伊犁支部，冯被选为正支部长。1913年10月26日，杨增新收买匡时赴伊犁，发动广福等勾结陕甘军人与回族军官发



动兵变,冯特民与李辅黄等 20 多名革命志士遇害。

## 撒奉真

撒奉真(1893~1976),字伯一,男,回族,原籍宁夏回族自治区隆德县(现西吉县)。8岁随家人进疆,先后在乌鲁木齐、米泉、昌吉、伊宁等地学习经文。民国16年(1927)起在伊宁县皇宫(地名)当阿訇执教,后又在乌鲁木齐、米泉、呼图壁、阜康等地清真寺执教。民国30年(1941)被盛世才当局逮捕入狱,出狱后又在昌吉、奇台、哈密、焉耆等地执教。1954年到绥定县陕西大寺任阿訇执教。1976年因病去世,终年83岁。

撒奉真出身于阿訇世家,自幼聪慧诚实,勤奋好学。他曾长途跋涉,步行各地,拜师求学,最后被马良骏大阿訇收为学生。他求学若渴,立志深造,一连8年未曾回家探亲。他在刻苦学习阿拉伯文的同时,还利用业余时间向维吾尔族大毛拉学习波斯文。民国30~32年(1941~1943),他在狱中又学会了汉文。十多年的刻苦学习,使他在伊斯兰教经文研究上有很深的造诣。撒奉真结合宗教授课,先后注释、辑录或撰写了阿拉伯文和波斯文经书《穆圣史记》、《侯塞尼》、《修辞学注》、《语法大全》、《盖尔代》和汉

文《三戒歌》等。

撒奉真阿訇在北疆各主要回民清真寺讲经 50 余年，其中在绥定陕西大寺讲经 22 年。他培养学生百余人，学有成就在宗教界小有名气的就有 30 余人，他们在全疆各地担任清真寺阿訇和当地政协委员。撒奉真阿訇在讲经期间，生活很俭朴，布衣粗食，与学生同吃一灶，从不讲究。尤其是粮食紧张时期，他和大家一样吃杂粮，有时还挖野菜吃。他提倡红白喜事简办，反对讲排场，摆阔气，反对铺张浪费，他在临终时嘱咐家人丧事从简，不要在他的坟上修房架屋。

撒奉真阿訇一生经历坎坷。在盛世才统治新疆期间，他曾被“莫须有”的罪名逮捕入狱。3 年的监禁，使他深深感到国民党反动统治给人民造成的灾难。1949 年新疆和平解放后，他对中国共产党领导下的新中国充满信心。在解放军进疆时，他在哈密带领教民到市郊迎接，1950~1953 年，他在焉耆县讲经期间，积极配合党领导的减租反霸和土地改革运动，向教民宣传党的方针政策。在宣传和贯彻新中国第一部《婚姻法》期间，他鼓励青年男女自由恋爱，反对包办婚姻，提倡男女平等，号召妇女参加社会主义建设。

撒奉真阿訇长期在水定陕西大寺执教，一直遵

纪守法，处处按国家法规办事。1957年，他积极响应党的号召进行宗教改革，动员几十名宗教界青年走向社会主义建设岗位。他多次被选为县人民代表，并连任县政协常委委员，还曾被选为自治区人民代表、自治区政协委员。

## 李成章

李成章(1905~1981)，群众习惯称他李先生，男，汉族，原籍甘肃省兰州市。他出身于中医世家，从小随父在惠远识药学医当帮手。民国32~36年(1943~1947)，在察布查尔县税务局供职，1947年后返回惠远，在绥定县城和惠远行医。50年代初期，李成章在县城定居，以行医为生。1956年参加合作医疗社，1959年到县第一人民医院任中医大夫，直至1981年12月因病去世。

李成章对医术精益求精，对各族患者满腔热情。他行医40年如一日，倾心为各族患者治疗疾病，解除痛苦，深受各族人民的爱戴。他曾治愈了许多疑难病患者，知名度很高，每天找他看病的人络绎不绝。为了满足患者的愿望，他每天都提前一小时去医院，出了家门遇到病人就看病，走一路看一路，直到医院。每天从早晨入座切脉，一直到太阳落山，中

午也顾不上吃饭喝水，病人感到过意不去劝他休息，他总是说：“你们都是打老远来的，生产工作那么忙，不能让你们为了看病在我这里等一天半响的。”他每天在医院要看七八十号病人，回到家里，从远处和外县来的病人还在等候，他二话不说，坐在院内的小凳上继续为病人切脉、开药方，直到送走最后一个病人。李先生不仅在路上、医院和家中为患者看病，遇到急诊，他同样及时出诊，大雪纷飞的寒夜，他到10公里以外的惠远乡为维吾尔族村民吐尔鲁斯治愈了哮喘病；酷暑炎热的夏季，他曾步行5公里到三道河子乡为一女社员治好了“血淤”病。他还到二台牧区，为一哈萨克族小孩子卡生拜治好了中毒性痢疾。

李成章不但医术高明，而且医德高尚。他除了领取自己的工资外，从不接受患者的吃请或礼物。根据领导的安排，他在百忙中还为偏远的农牧区培养了数名医生。1960年，李成章当选为绥定县人民代表大会代表，还多次被评为伊犁哈萨克自治州、伊犁地区和绥定县的先进工作者。1964年7月，他光荣地出席了在北京召开的群英会。在荣誉面前和赞扬声中，他谦虚谨慎，始终如一地热情为各族人民服务，为霍城的医疗事业贡献了自己的毕生精力。

## 安子瑛

安子瑛(1915~1942),男,锡伯族,原籍霍尔果斯县索伦营(今霍城县伊车嘎善锡伯自治乡)。他出生于惠远城,曾在惠远二等学堂读书。民国23年(1934)随家人迁往伊宁(今伊宁市)。安子瑛目睹战乱,便产生了读书自强,保国救民的强烈愿望。民国24年(1935)赴省城迪化(今乌鲁木齐)求学。不久被派往苏联塔什干中亚大学学习,民国26年(1937)毕业回国。留学期间,耳闻目睹了苏联优越的社会制度和全党全民积极建设社会主义的热情,便产生了消灭私有制,拯救劳苦大众,实现民富国强的共产主义思想。他去省府报到后,被安排在新疆民众反帝联合会工作,先后担任民众部科长,农牧科科长等职,还兼任新疆锡、索、满文化促进会会长。

安子瑛每年暑假率领一批学生回到伊犁锡伯营(今察布查尔锡伯自治县),大力宣传锡伯文字改革。他在其反帝会宿舍内,自编新课本,发给锡伯营、索伦营小学的学生,作为试用课本教授。每年夏季返回伊犁,亲自视察各地锡索满文化会工作,对工作不力的文化会进行改造整顿。因无交通工具,他曾步行100多公里到尼勒克县解决文化会存在的问题。

他在迪化亲自编写锡伯文油印杂志《朝霞》，共发行2期。民国29年(1940)9月，他从锡伯索伦营挑选出40名锡伯、达斡尔男生(锡伯营30名，索伦营10名)保送到伊犁中学读书，又从锡伯营挑选出10名女生保送到迪化女子中学读书。在伊宁召开锡索文化会议，请社会名流富豪出席，号召各界捐款在伊宁办锡索中学，他本人首先捐出了在伊宁西沙河子的院落作为校舍，后因安子瑛遭盛世才杀害，办中学一事夭折。

民国27~28年(1938~1939)，安子瑛两次到索伦营大庄子进行实地调查，提出了建新乡、兴教育的主张，得到广大锡伯族和达斡尔族群众的赞同。他将自家所有的土地、草场、水磨等全部无偿捐赠给新乡的锡伯族学校。民国28年(1939)在建乡新址(今伊车嘎善乡伊车嘎善村)规划街道，放线钉桩。民国29年(1940)春耕结束后，锡伯族民众纷纷前来新乡址建造房屋和学校教室，翌年秋，已有几十户民房建好迁居，学校也从大庄子搬迁新乡开课，至此，伊车嘎善初具规模。学校没有宿舍食堂，由安子瑛资助，不收学生粮油菜金。

民国31年(1942)3月，盛世才以“莫须有”的罪名将安子瑛逮捕入狱。当年4月12~15日的三四天内，迪化所有监狱在押人员，被卫士包围枪杀，此

次安子瑛也惨遭杀害。

## 牛树泰

牛树泰(1919~1978),男,汉族,陕西省吴堡县人。1940年加入中国共产党,翌年参加革命,参加过保卫延安和解放大西北的战役。1949年随军进疆,历任中国人民解放军西北野战军六军十七师五十团干事、指导员、副股长等职。1950年6月调任中共绥定县委副书记、书记。1954年后,任中共伊宁市委书记,伊犁哈萨克自治州建设处副处长,中共伊宁县委书记,巩乃斯种羊场党委书记,伊犁地区农垦局副局长,党委副书记等职,1978年11月3日因病逝世。

中国绥定县委成立不久,牛树泰被任命为县委书记主持全面工作。解放初期的绥定县,社情错综复杂,生产百废待举,各族人民热切盼望安居乐业。他深知这副担子的分量,即从调查研究入手,了解掌握县情,尽快熟悉地方工作,从本县实际出发,认真贯彻执行党的路线、方针和各项政策,组织全县各族人民卓有成效地开展了减租反霸,土地改革,镇压反革命等各项运动,注意培养当地少数民族干部,发展了党的组织,组织建立了人民政权,使全县各族人民

翻身做了主人,为绥定县的社会主义建设事业奠定了基础。

牛树泰性格直爽,办事果断,工作雷厉风行,善于在艰难复杂的环境中明辨是非,扶正压邪,团结同志,调动各方面的积极性,取得革命和建设事业的成功。县委成立时没有办公室,他就带领大家修缮旧房办公。1950年10月七区发生反革命暴乱,他组织县委干部发动当地群众,配合公安部队迅速平息了这场反革命暴乱,严厉打击了敌人,稳定了民心,维护了社会安定。牛树泰勤政为民,深入实际,联系群众,艰苦朴素的事例至今还在人民群众中广为流传,成为佳话。

## 铁衣甫江·艾里耶夫

铁衣甫江·艾里耶夫(1930~1989),男,维吾尔族,霍城县人。民国37年(1948)参加三区革命,1953年加入中国共产党。三区革命时期曾任三区《前进报》、《新路报》编辑。新中国成立后,历任省文化局文艺科科长、自治区党委宣传部文艺处副处长、《新疆文艺》(维吾尔文)主编、中国作协新疆分会秘书长。1962年起做专业作家。1979年当选为中国作协副主席,1980年当选新疆文联副主席和作协新



疆分会副主席。1984年连任中国作协副主席，并任全国少数民族文学创作委员会主任。

铁衣甫江出生在一个开明的家庭，其父亲是一个开明人士，他从小受到良好的教育。他自幼聪明好学，童年边劳动边读书。当时活跃在农民生活中的民间文学与游艺活动，吸引了少年铁衣甫江。他大量搜集背诵民歌，进而喜欢上了黎·穆特里夫的革命新诗。民国34年(1945)开始诗歌创作。

铁衣甫江创作的辉煌成就是新中国成立后取得的。他积极投身于减租反霸，土地改革，赴朝慰问，赴苏访问，到祖国各地参观，丰富的生活成为他创作的源泉。他富有政治热情，将自己诗歌的命运和祖国的前途命运紧紧联在一起，许多重大政治事件几乎都留下他激动人心的优秀诗篇：《怀抱红日的黎明来了》(新中国诞生)、《起来吧农民》(土改)、《当我看见山》(抗美援朝)、《祖国，我生命的土壤》(反颠覆叛逃)、《永生的烈士张志新》(反“四人帮”)、《春日里的热泪》(粉碎“四人帮”)，这些都是他各个时期的代表作。1951年在苏联阿拉木图出版了他的第一本诗集《东方之歌》，以后在国内先后出版了他的诗集《和平之歌》(1956)、《唱不完的歌》(1957)、《祖国颂》(1963)、《迎接更美的春天》(1980)和《铁衣甫江诗选》(1982)。他的代表作《爱情篇》在1981年第一届

全国少数民族文学评奖中获一等奖；《故乡抒怀》在1985年第二届全国少数民族文学评奖中获一等奖。他的许多诗作被译成英、法、俄等国文字。除诗歌外，他还发表过不少文学随笔、评论以及关于古典文学和民间文学的研究文章。他的作品渗透着对党、对社会主义的深厚感情和对民族团结、祖国统一的热情歌颂。

1989年2月9日铁衣甫江逝世，自治区党政机关为他举行了追悼会。悼词称铁衣甫江·艾里耶夫是中国共产党优秀党员，人民的好儿子，维吾尔当代文学的奠基者之一。

## 阿拉霍加·布勒居尔

阿拉霍加·布勒居尔(1940~1968)，男，哈萨克族，原绥定县萨尔布拉克人。1947~1956年在萨尔布拉克读小学、初中，1956~1959年在伊犁第一师范学校学习，毕业后分配到绥定县芦草沟公社民族学校任教师。

1966年芦草沟公社成立农业中学，阿拉霍加·布勒居尔被调到农中当教师。1968年10月15日，学校组织师生参加勤工俭学劳动，阿拉霍加·布勒居尔带领1名汉族学生负责播种冬麦。正当他们赶着

马拉播种机作业时，两匹播种机的役马受惊后突然狂奔起来，牵马的学生无力勒住惊马，眼看播种机就要从学生身上轧过去，在这千钧一发之际，阿拉霍加·布勒居尔毫不犹豫地猛扑过去死死拽住马的缰绳，这位汉族学生得救了，阿拉霍加·布勒居尔却献出了自己年轻的生命。

阿拉霍加·布勒居尔为抢救汉族学生光荣献身的消息传出后，各族干部群众无不为之动容，肃然起敬。《伊犁日报》专版报道了他的先进事迹。中共霍城县委和县人民政府追认他为“民族团结模范”，号召全县各族人民向他学习。



民 族 团 结





## 民族团结

### 全面贯彻民族区域自治法

霍城县是多民族聚居区,有维吾尔、汉、哈萨克、回、东乡、锡伯等 28 个民族。1997 年,霍城县总人口 249 751 人(不含兵团),其中民族 165 678 人,占总人口的 66.34%,在少数民族中,人口最多的是维吾尔族,约占总人口的 24.52%;其次是回族,占 25.08%;哈萨克族占 9.86%;其他少数民族占 6.88%。

新中国成立后,霍城县委、人民政府认真执行党的民族政策,依据《民族区域自治法》大力培养少数民族干部,选拔德才兼备,能为各族群众所拥护的少数民族干部到领导岗位上,少数民族干部和汉族干部相互学习,相互促进,在各条战线上,发挥了骨干带头作用,保障了各民族平等权利和民族自治权利的顺利实施。1997 年,全县少数民族干部达 2 684

人,占干部总数的51.88%,少数民族干部成为全县人民进行经济建设的中坚力量,成为坚持党性原则,维护祖国统一,维护民族团结的带头人。

为了进一步完善民族区域自治制度,保障少数民族充分享有管理本民族内部事务的权利,霍城县先后建立了伊车嘎善锡伯族乡、三宫回族乡2个民族乡。1953年11月,建立了全疆第一个民族区域自治单位——伊车嘎善锡伯族自治区(乡级单位),隶属县人民委员会。伊车嘎善乡辖5个村民委员会,共有28个村民小组,全乡有耕地8.57万亩。土地肥沃,耕作技术先进,是全县人均提供商品粮最多的乡。三宫回族乡于1984年成立,辖4个村民委员会,共有18个村民小组。

## 广泛开展民族团结教育月活动

霍城县和人民政府始终把民族团结工作摆在重要位置,对各族干部进行马克思主义民族观、民族理论和党的民族政策的教育,“两个离不开”的思想深入人心,自觉维护民族团结,实现各民族繁荣进步,成为各族人民的共同心愿和自觉行动。社会主义新型民族关系在霍城县不断巩固和发展。1982年以来,霍城县连续15年开展民族团结教育月活动,年



年抓5月,5月促全年。以点带面,点面结合。民族团结教育月有活动、有内容、有检查、有总结。年年有提高、有进步。15年来,霍城县每年举办2~3期民族理论与党的民族政策学习班。霍城县近20万农牧民参加了《中华人民共和国民族区域自治法》和各类普法学习。广播电台、电视台和各基层广播电台,每年都开办民族团结教育专栏。每年民族团结教育月,都举办民族团结演讲赛、知识竞赛、黑板报比赛,召开民族团结座谈会,组织民族团结演讲团,深入农牧区巡回演讲,举办民族团结联谊活动。在各中小学,普遍开展了“结对子”、“手拉手”活动,在各族农牧民中开展“户帮户”活动,举办少数民族喜爱的文体活动,如赛马会、阿肯弹唱会、花儿演唱会等,受到各族群众的欢迎。在民族团结的浓郁气氛中,良好的社会风尚逐步形成,“两个离不开”的思想更加深入人心。

1982年以来,霍城县先后召开了15次民族团结先进集体和先进个人表彰大会,先后受表彰的先进集体156个,先进个人538名,受表彰的单位达85%以上。其中2个先进集体和3名先进个人受到新疆维吾尔自治区表彰,买买提·克里木和王红军分别于1987年和1994年受到国家的表彰。1990年以来,霍城县委和人民政府把创建“民族团结、军民

团结、兵地团结模范单位”活动列为党委和人民政府的奋斗目标,制定具体措施,先后印发了《霍城县民族团结公约》、《霍城区域地方和兵团团结公约》、《霍城县和驻霍城部队、军垦团场军民团结公约》,使创建民族团结、军民团结、兵地团结“三模”县活动成为各族人民的自觉行动。民族团结工作向纵深发展,不断赋予新的内容。1997年5月,霍城县被伊犁地区命名为“三模县”。

霍城县少数民族以信仰伊斯兰教为主,有伊斯兰教清真寺和活动点306处,宗教职业人员260名,信教群众约占全县总人口的64%。霍城县不断依法加强对宗教事务的管理,配备了统战、民族宗教专干。按照国家的要求,在宗教界进行民主改革,保护正常宗教活动,打击非法宗教活动,霍城县各乡、村初步形成了对宗教活动场所和宗教人士的网络管理,制定和完善了宗教管理制度,将宗教管理纳入法制化的轨道。对有影响的爱国宗教人士在政治上关怀,生活上照顾。1982年以来,霍城县在宗教界广泛开展爱国主义和坚持四项基本原则的教育,开展“五好清真寺”和“五好宗教人士”评比表彰活动。加强了对宗教活动场所的有效管理,保证了信教群众正常宗教活动的开展,打击了非法宗教活动,巩固和发展了宗教爱国统一战线,涌现出了一批爱国爱教、维护民族团结和祖国统一的典型

宗教团体和宗教人士,调动了广大信教群众参加社会主义现代化建设的积极性,促进了霍城县的民族团结和社会长治久安。

## 迅速发展的民族经济

新中国成立后,霍城县各族人民在党的领导下,团结奋斗,艰苦创业,经济建设与各项事业取得了令人瞩目的成就。农牧业生产稳步发展,连年丰收;现代工业从无到有,从小到大;交通、邮电事业有了长足发展;商业繁荣兴旺;教育、文化、卫生、体育和科技事业显著进步;城镇建设飞速发展。社会主义精神文明建设在各个领域开花结果。

霍城县经济的不断发展,为民族乡村经济创造了雄厚的物质基础。霍城县委和人民政府制定了发展民族经济的战略目标和具体措施。县水利、电力、畜牧、民政、财政、计委、邮电等部门通力合作,加大对民族乡村的资金投入和科教兴农兴牧措施,帮助解决少数民族地区通电、通自来水、通道路、通邮的问题,改变农牧民生产、生活条件,引导农牧民走多种经营、全面发展的新路子,扶持少数民族地区发展二、三产业。实行牧民定居,振兴牧区经济。1996年,大部分民族乡和民族聚居乡村实现了乡乡通邮

政、通电话、通公路、通电网、通自来水。伊车嘎善锡伯族乡加尔苏村率先成为全县第一个电话村。1998年,实现牧区定居1562户,占牧民总数的70%。开展科技兴农战略以来,科学种田,科学养畜普遍进入农牧民家庭,成为农牧民致富的新途径。

伊车嘎善锡伯族乡利用丰富的水土光热资源,大力发展了棉花、甜菜、打瓜、蓖麻等经济作物,缩减了粮食作物播种面积,积极推广农作物复播;利用沿山逆温带的气候资源优势,以建立“伊犁红”苹果基地,把伊车嘎善锡伯族乡建成全县乃至伊犁地区的果品基地、果品之乡为目标,大力发展富士系列果品及蟠桃品种;利用充足的秸秆资源,大力发展农区畜牧业。1998年全乡牲畜存栏达3.9万头(只),建立养殖示范户47户。利用丰富的资源和地缘优势,大力发展乡镇企业,随着加尔苏集贸市场和乡集贸市场的建成,以从事农产品加工、饮服、商贸的乡镇企业及个体从业人员逐年增多,1998年从业人员达1200人。目前,伊车嘎善锡伯族乡已形成了以农业为基础,农区畜牧业为突破,逆温带林果业为龙头,乡镇企业和非公有制经济为后劲,养禽业为补充的多种产业并举的新的农村产业结构。1998年,该乡完成国民生产总值5248万元,工农业总产值4914万元,乡镇企业和二、三产业收入3400万元,财政

收入 78 万元,年末牲畜存栏 3.9 万头(只),农牧民人均收入 1 999 元,比全县农牧民人均收入多 195 元,成为远近闻名的富裕乡。

三宫回族乡合理调整农村产业化结构,形成了以粮、棉、糖三大作物为主的农业新格局,依托“科技兴牧”战略,形成“秸秆—养畜—肥田”农牧结合的生态农业。大力推广科学技术,使“五统一、精少量播种、小畦打埂、地膜栽培、病虫害防治、秸秆养畜、青黄贮”等常规技术在全乡推广应用。并利用本乡粮多饲料多的优势,大力发展农区养殖。1998 年全乡育肥牛羊突破 3 万头(只),比三年前翻了一番。育肥牛羊已成为该乡农牧民增加收入的支柱产业之一。1998 年,该乡完成国民生产总值 3 258 万元,工农业总产值 2 857 万元,乡镇企业总产值 802 万元,年末牲畜存栏 3.7 万头(只),农牧民人均收入 1 610 元。

## 军民联防,共筑长城

霍城县地处祖国西部边陲,西以霍尔果斯河与哈萨克斯坦共和国接壤,边界线长达 165 公里,是祖国的西大门。作为边防前哨,霍城县十分重视民兵建设,加强军民联防。驻县人民解放军,生产建设兵团与各族人民紧密团结,并肩战斗,筑成了一道血脉

相连,坚不可摧的钢铁长城,共同保卫祖国边疆与人民的和平安定。

新中国成立后,县境内即有驻军。1962年后,伊犁军分区先后组建阿力麻里、红卡子等6个边防站,在县内边境区驻防。1975年后中国人民解放军三六九一八部队在惠远驻防。1980年组建霍城县人民边防武装警察大队,1983年改为中国人民武装警察部队霍城县大队,担负着霍城地区边境治安管理和对敌斗争的任务。为加强对边境地区的管理,霍城县组建民兵,由县人武部定点组织,集中训练。同时,发动群众进行联防,建立并完善了“军、警、兵、民”四位一体的联防机制。沿边社、场、兵团农场与边防站划为若干联防区,实行军民联防。80年代后建立点(边境地带从事各种生产活动的个体户)、线(在边境地区的公路、大道上从事运输业的人员)、片(由若干专业户、运输户组成的一个联防小组)、区(由片组成的联防区)交错的联络网。并层层签定边境管理责任书,切实发挥联防组织的作用。

霍城县驻军发扬拥政爱民的优良传统,为地方建设做出了积极贡献。三六九一八部队卫生队长期接受地方患者治疗,提供优质服务。驻县部队积极投入人力物力加入霍城县两乡一镇改水工程建设。1996年4月,三六九一八部队出动200名官兵,顶

风冒雨，参加清水河开发区义务植树劳动。驻县部队在防洪、抗灾、抢险中不畏艰险，不怕牺牲，奋战在第一线，谱写了一曲曲军民团结的英雄赞歌。

军爱民，民拥军。霍城县与驻县部队开展了丰富多彩的军民共建活动。每逢节日，军、民共办联谊晚会。霍城县每年组织文化下乡活动，慰问部队官兵、边防哨所。帮助部队解决实际问题，为部队随军家属合理安排就业和子女入学，把烈军属和伤残军人作为重点优抚对象。县三中为部队官兵辅导文化课。自1990年以来，三六九一八部队共派出200余人(次)为三中学生军训，县广播电台与驻军部队联合开办了“军人天地”节目，获伊犁州广播节目评比二等奖。霍城县、六十三团、三六九一八部队共同铺修了一条长12公里的兵、地、军团结路。军民心连心，同呼吸、共命运，促进了地方经济的发展，巩固了千里边防。

## 兵地协作，融合发展

霍城县境内驻有新疆生产建设兵团农四师六十一至六十六的六个团场和霍尔果斯河流域灌溉管理处、霍尔果斯糖厂、粮油总厂、西部毛纺织厂等农四师管辖的单位，总人口约10万人。

1995年，霍城县首次召开兵团、地方融合发展座谈会，共商霍城区域经济发展大计，提出了走兵地融合发展经济之路。之后，地方、兵团在两个文明建设中共铺一条路、共修一条渠、共建一片林、共办一台文艺节目、共同开展人才交流、技术交流、文化交流、教学交流。各项活动广泛开展。

兵团、地方在农业上相互支持协作，在经济开发项目上实行“融合发展”，相互促进，共同繁荣。六十四团霍尔果斯种子站多年为地方提供农作物良种；六十六团七连帮助惠远乡建成105亩小麦高产科技示范田；春季植树，三道河乡为六十四团提供树苗；六十四团、六十六团医院长期接受地方患者就诊治疗；六十五团医院免费为三宫乡支援价值20多万元的药品；霍尔果斯边民互市积极安排团场职工经商就业；甜菜收购季节，格干沟牧场积极为霍尔果斯糖厂解决原料场地。干旱缺水时刻，兵、地互相开闸放水，共同抗旱夺丰收；霍城县、六十三团、三六九一八部队共同修建了12公里的兵地军团结路；六十一团、莫乎尔牧场、格干沟牧场共同修建了团结门。

霍城县与驻县团场广泛开展兵地共建活动。每年春节，“兵、地、军”三家都联合举办春节联欢晚会，以电视实况向全县人民转播；六十五团每年与三宫乡举办文艺联欢、花儿演唱会，举办兵地团结联谊



会,共同展出绘画、书法、摄影作品;六十一团与莫乎尔牧场学校,六十五团与三宫乡开展中、小学教学交流;县电视台和电台开办兵、地新闻交流栏目,及时播放来自团场的新闻消息。

1997年5月,霍城县被中共伊犁地委、伊犁行署命名为“民族团结、军民团结、兵团与地方团结”模范县。兵地协作,融合发展,促进了地方经济的发展,开创了霍城区域内团结互助、友好协作、协调发展的新局面。



建 设

成 就





## 建设成就

### 工业

霍城县的工业是在完成了对手工业的社会主义改造后,在建立手工业生产合作社的基础上起步的。60年代初经过整顿后的地方小工业,开始奠定了全民所有制企业的基础;70年代兴建了一些工业企业,经过80年代的扩建改造,至90年代已初步建立了以农副产品加工为主体,以食品制造、饮料制品和建筑材料三大行业为骨干的工业体系。到1993年全县工业企业发展到663家(不含驻县的地方和兵团企业),其中全民10户,集体93户,合作经营和个体560户,工业总产值12075万元,其中全民企业产值6906万元,占全部工业产值的57.19%,集体工业产值占24.38%,个体和其他类型工业产值占18.43%。

近年来,随着改革不断深入,霍城县的工业所有制结构发生了显著的变化,形成了全民、集体、股份制、私

营个体成分竞相发展的格局。1997年全县工业产值17662万元,比1978年增长了10倍。全县各类工业企业已发展到1064家,私营企业51户,共为国家上缴税金904.6万元。

霍城县企业改革的步伐逐年加快,为解决企业深层次的矛盾,在开展“学邯钢,抓管理,降成本,增效益”的同时,根据不同企业现状,因厂制宜地采取对策,以产权制度改革为突破口,以“三个有利于”为标准,按照建立现代化企业制度的要求,对企业实施改组、改制、联营、兼并、租赁、破产、停业整顿、以资抵债等措施,对县啤酒厂、水泥厂、锅炉厂等五家有代表性的企业进行了试点,根据各企业的实际情况,分别采取整体兼并,先售后股,公司制改造,整体出售等方式进行改制。通过改制,理顺了企业产权关系,经营机制得到转换,通过法人财产权的确定,改变了政企关系,实现了政企分开,部分国有小企业的资产转让,职工持股经营,解决了产权模糊,所有制缺位的问题,改制使职工利益与企业效益紧紧相连,实现了自负盈亏,法人治理结构的建立,公司章程的制定,从内部形成制衡机制,使企业走上了“四自”发展轨道。

企业技术改造工作得到了加强,1997年,投资250万元,县榨油厂完成了棉籽脱壳油生产设备的

安装和投试,县棉麻公司完成了短械脱械机的技改项目,县水泥厂进行了水泥开路磨机改造为闭路磨机项目的技改,县煤炭公司对3号井进行了辅助生产设备改造等,达到当年技改,当年见效,获得了技改优秀奖,有力增强了霍城县工业企业的发展后劲。

## 农 业

霍城县是新疆粮、油、果、甜菜等农产品生产基地。新中国成立后,特别是改革开放近20年来,农业连年获得丰收,为社会稳定和发展做出了贡献。

霍城县以农业为基础,把农业摆在经济工作的首位。长期以来,霍城县坚持兴建水利,有计划、有步骤地开展农田基本建设,农业基础设施日益完善,生产条件不断改善,农业生产持续发展,农产品产量大幅度增长。近年来,霍城县把“稳粮、增糖、上棉、扩果”作为发展农业的方针,通过调整种植业结构,在挖掘农业生产潜力上下工夫,农产品产量稳步提高。1997年,全县种植面积55万亩,其中粮食作物34.37万亩,粮食总产量153720吨,油料总产量6415吨,是国家农业部批准建立“霍城县甜菜糖料生产基地县”,甜菜种植面积扩大为10万亩,总产297046吨,荣获自治区甜菜丰收一等奖。霍城为宜

棉区,1997年种植棉花1.3万亩,总产量1014吨,创历史最高水平,通过实施“万亩万吨”和“低产劣质果园改造工程”项目,1997年完成吨园面积3470亩,低产劣质苹果改造3800亩,幼龄早果密植园2100亩,果品总产量23490吨,被国家特产经济委员会授予“苹果之乡”荣誉称号。霍城县沿山逆温带生产的“红星”、“富士”系列苹果,以色好、质优、味醇、易存,走俏国内外市场,远销哈萨克斯坦、吉尔吉斯斯坦等国家。从美国引进的“全球红”等优质鲜食葡萄已试种成功,建立“绿色食品万亩葡萄园”项目已全面启动。櫻桃李是霍城县独有的天然果品,目前以櫻桃李为原料加工的“独风流”饮料在区内外倍受消费者青睐,已形成自己的品牌。由此可见,霍城县发展特色农业有着十分广阔的前景。蔬菜生产取得突破性发展。近年来,霍城县依托地缘优势,加大蔬菜基地建设的力度和资金投入,1997年全县蔬菜面积达2.15万亩,其中温室生产面积372亩,塑料棚栽培面积488亩,目前水定镇、清水河镇、芦草沟镇的温室和塑料棚蔬菜生产初具规模,调节了淡旺季蔬菜供应不平衡的矛盾,满足了城乡居民的需求,起到了平抑市场物价作用。菜农的收入显著增加。

在农村实行家庭联产承包责任制以后,霍城县进一步围绕着双层经营体制,建立社会化服务体系,



解决农民一家一户难以解决的问题,进行了大胆的尝试,经过近 20 年的努力,双层经营体制不断完善,农村经济服务网络已经形成。

一是建立合作经济组织和合作基金会。村经济合作社是以行政村为基础建立的集体经济组织,主要承担行政村内的生产经营、合作服务、协调管理、资源开发、资产积累等职能,并为农户家庭经营提供急需的生产服务。村合作基金会是在村范围内,通过一定的组织程序,把闲置、分散的资金聚集起来,开展内部资金融通,进行自我服务的一种农村合作金融服务组织。它通过信用的方式支持农业生产,缓和农村生产资金紧缺矛盾,促进资源开发和农村商品经济的发展。1997 年全县乡村合作基金会拥有资金 353 万元,用合作资金为全县 9 445 户农民统一购买各类种子 321 吨,化肥 2 986 吨,农药 4.5 吨,地膜 670 吨。

二是建立“五统一”为主要内容的经营管理服务组织。“五统一”是在稳定家庭联产承包责任制的基础上,本着大稳定,小调整的原则,逐步调整地块,做到统一种植、统一作物布局、统一灌溉、统一农田基本建设、统一重大技术措施。1997 年,全县除种植计划和作物布局的统一程度在 80% 左右以外,灌溉、农田基本建设和大的技术措施基本上是统一进

行的。目前,以乡村集体经济组织的“五统一”服务为基础,以县乡农村经济技术供销部门为主导,以各种民办专业服务为补充的多种经济成分和各种经营形式的农业社会化服务体系正在形成。通过各级供销社改革的深化,农业生产在产、供、销、加工、运输各环节中遇到的困难,得到有效解决。

三是建立了以农业机械管理部门为纽带的农机服务体系,实行耕、种、收“一条龙”服务。1997年,全县拥有农机总动力105 315千瓦,耕地机械化率已达98.9%,播种机械化率为96.9%,收割机械化率65%。

近年来,霍城县加大农业内部结构调整力度,根据市场需求,选准主导产品,培育生产基地,疏通流通渠道,扩大市场份额,提高产品效益,切实增加农民收入,大大促进了“一乡一品”向“一乡一业”的转化,围绕发展粮、棉、糖、蔬菜瓜果,加强农业生产的产前、产中、产后诸环节的服务,种、养、产、加、销、贸一体化经营,龙头带基地,基地带农户。

切实加强农业的基础地位,调动各方面的积极性,加大投入,改善生产条件,增加农牧产品的科技含量,提高单产,增加总产,使霍城县的农业生产稳步发展。

## 畜牧业

霍城县的畜牧业,以养羊特别是细毛羊为主,同时发展牛、山羊、马、猪、驴、骡及家禽等,是伊犁地区主要畜产品产地和细毛羊、牛、羊育肥基地之一;又是牧草飞播的先进县。畜牧业在霍城县国民经济中占有重要的地位。

实行改革开放以来,霍城县畜牧业坚持草原、农区和城郊畜牧业并重、草食家畜和猪禽并举的方针,畜牧业生产发展走上快车道。1997年底,全县各类牲畜存栏达64.22万头(只),全年出栏牲畜30.28万头(只),肉产量13477吨,产奶量17460吨,产毛量1650吨,皮张28.01万张,全县生猪存栏3.35万头,出栏商品猪2.42万头,产猪肉1176吨;家禽年末存栏78.11万只,生产禽蛋3254吨,禽肉1246吨。畜牧业总产值10839.48万元,占农业总产值的29.22%。

近年来,霍城县全面实施“科技兴牧”战略,加强基础设施建设,全面推进对传统畜牧业的改造,实现以粗放型经营向集约型经营转变,发展高产、优质、高效畜牧业。大力普及畜牧业实用新技术,搞好品种改良。全县已有小畜配种站61座,牛冷配站17

座,培训技术骨干,购置设备,推广绵羊人工授精和黄牛冷配技术的应用。结合牧民定居,推广“三贮一化”塑料暖圈养畜、冷季舍饲和冬羔生产配套。通过对畜禽品种和天然草场的改良,强化防疫灭病措施,提高了畜牧生产的整体水平。霍城县已被国家农业部列为秸秆养牛示范县,全县建立示范乡3个,示范村14个,养牛示范户750户。微贮、生物酵处理秸秆技术全面推广,1997年农区“三贮一化”7.115万吨,育肥牛羊25.66万头(只)。全县猪禽养殖业已形成了千家万户为基础,以专业户、养殖大户为重点的生产格局,已有养猪专业户95户,其中百头以上专业大户25户;养禽专业户108户,其中5000只以上的骨干鸡场3户,千只以上蛋鸡专业大户5户。县良繁场、惠远乡等8个养鸡小区已初具规模,并有强劲的发展势头。畜牧业、猪禽业的大跨度发展,将成为霍城县经济新的增长点。

霍城县发展农区畜牧业有着近田养畜的诸多优越条件,饲草、饲料来源丰富,尤其是农副产品可以得到充分利用。近田养畜,是农牧结合的一种主要形式,也是促进农业稳步增产,发挥养畜潜力,提高牲畜品质,生产更多的畜产品、增加收入的最好途径。1984年,实行土地承包以来,农区养畜发展迅速,已占全县牲畜总头数的60%以上。目前,农区

畜牧业尚有较大发展潜力,前景广阔。

霍城县现有国有牧场 5 个,即种羊场、果子沟牧场、莫乎尔牧场、格干沟牧场和可克达拉牧场。5 个国有牧场拥有全县三分之一的草场,近 30% 的牲畜,三分之一的技术人员。草场固定集中,牧草品质好,牲畜数多质好,技术力量雄厚,不仅是新技术试验的基地,而且在新技术的推广中起到了示范、带头作用,他们是霍城县农牧骨干企业。

## 林 业

霍城县认真执行“坚决保护,大力发展,合理利用”的方针,林业发展取得了可喜的成绩。截至 1997 年,全县累计造林面积 14 万亩,其中经济林 4.5 万亩,保存森林面积 37.59 万亩,森林覆盖率为 5.2%。

霍城县是全国“三北”(东北、华北和西北)防护林体系工程建设重点县。1980 年以来,随着“三北”一期工程的规划实施,特别是《森林法》、《野生动物保护法》、《森林防火条例》等一系列林业法律法规的颁布实施,《霍城县人民政府关于平原林木采伐更新的若干规定》等出台实施,县护林防火指挥部办公室、四爪陆龟保护区管理站、林业公安派出所等护林

执法机构相继建立和完善,县治沙站、林业站、大西沟护林站管护力量的充实和加强,以及有关规章制度的建立健全,林业生产逐步走上了依法治林,以法兴林的法制管理轨道,使霍城县的林业生产有了长足发展。

霍城县把植树造林、绿化祖国,作为一项重大任务常抓不懈,全民动员,人人参与,高潮迭起。根据当地的地理、气候因素,结合“三北”一期、二期工程的实施,推行了片林为主,片带结合的发展方针,以实现农田林网化为根本任务,大力营造农田防护林和各种用材林。1989年7月通过自治区林业厅的农田林网化验收时,全县的农田防护林面积已达2.43万亩,占可建林网耕地的6.01%;林网保护下的农田面积40.37万亩,占可建林网耕地的89.18%。1989年以后,随着改革的不断深化和开放不断扩大,以往单位的生态型林业逐步向生态经济型林业转化,确立了“巩固防护林,稳定用材林,发展经济林”的新时期林业发展方针,继续加强农田林网化建设,不断提高和完善农田林网化水平。同时,大力开发逆温带自然资源,建设经济林商品基地,进行林种结构调整,加强用材林的抚育改造,大力推广速生丰产技术措施,加速森林资源的开发利用。

1997年全县义务植树参加人数达19.64万人

次,共植树 58 万株,其中作为县级领导绿化点和县直机关单位义务植树基地共植树 5 万株,造林 580 亩。各乡、镇(场)都建立了绿化基地。全县新造林 10 768 亩,其中防护林 5 585 亩,经济林 3 717 亩,用材林 1 049 亩,薪炭林 257 亩,其他林 160 亩,零星植树 57.89 万株。育苗 546 亩。

在森林病虫害防治方面,霍城县坚持“预防为主,综合防治”的方针,加强检疫、预报、监测等工作。1997 年度调查监测平原人工林面积 8 372 万亩,监测率为 83.72%;病虫害防治面积 18 864 万亩,防治率为 90.24%;鼠害防治面积达 4.2 万亩,检疫苗木 24 708 万株,检疫木材 5.1 万立方米。在进行杨赤叶甲的防治试验中,发现了杨赤叶甲的两种天敌,经有关专家鉴定,认为该成果在国内处于领先地位,正在申报科技进步奖。

野生动物保护方面,通过大力宣传《野生动物保护法》,提高了人民群众对野生动物的保护意识,偷猎和非法倒卖珍稀动物的现象得到了扼制。国家一级保护动物——四爪陆龟的繁殖达到空前规模,鼓励农牧民进行天山马鹿的驯养,对饲养户进行科学指导,规范驯养繁殖许可证制度,使马鹿驯养繁殖管理趋于法制轨道。

## 水利电力

霍城县属灌溉农业区，水利事业有着悠久的历史。新中国成立后，兴修了大量的水利设施，1950～1953年全县农田水利建设总投资9 898.72万元，其中1980～1993年农田水利建设投资累计达6 425.72万元，为前30年投资总额的185.02%。到1989年，全县有大小龙口16座，引水流量每秒71.5立方米，共有大小干渠34条，全长263.6公里；有大小支渠140多条，全长380公里，使全县有效灌溉面积达74.64万亩，共建小型水库15座，库容为1 810万立方米，对全县农业生产的抗旱和养殖等方面发挥了很大效益。

近年来，霍城县一直把水利建设作为发展农牧业生产，改善农牧民生活的一件大事来抓，不断加大对水利建设的投入。1997年，全县用于农田水利基本建设的资金5 477.35万元，亩均投入97.41元，农牧民人均投入251.62元。共完成土石方207.26万方，混凝土7.68万方。修防渗渠道350.4标准流量公里，建成渠系配套建筑物1 033座，维修277座，渠道清淤维修286.7公里，打井5眼，平整土地1.5万亩，低产田改造0.8万亩，维修乡村砂石道路



372 公里。

由于水利建设投资额的不断增长,全县农田水利设施逐步增加,渠系条田进一步配套,灌溉面积由 1956 年的 43.3 万亩扩大到 77.35 万亩,地面水的利用率提高了 77.8%。

霍城县的改水工程于 1995 年 7 月启动,至 1997 年末完成改水工程 18 项,用于改水工程的资金 2 893.13 万元,完成土石方 118.72 万方,钢筋混凝土 2 828 方,安装各类管道 465.11 公里,修建高位水池 36 座,水塔 6 座,打井 11 眼,管理站房 19 座,新架抽水供电线路 16.60 公里。共解决农牧区饮水 11.36 万人,改善水定镇、清水镇供水不足 3.4 万人,全县通水到户 7 480 户。

霍城县农村经济的发展,对电的需求量越来越大,针对农村用电超负荷,农村电网出现季节性供电不足的问题。霍城县多渠道筹集资金,建设和改造农村电网。截至 1997 年,全县有小型水力发电站 187 座/27 台,装机容量 4 330 千瓦,拥有高低压线路 488.46 公里,火电厂装机容量 4 500 千瓦,年发电量 1 209.27 万千瓦,配电变压器 299 台/18 775 千伏安,电网覆盖率 100%。

水利事业的发展,为霍城县提供了兴渔的契机。1987 年自治区确定霍城县为重点商品鱼基地,县人民

政府通过多方筹资,全面规划,进行万亩养鱼基地建设。至1991年底,全县养鱼面积达5763亩,其中水库养鱼面积1987亩,池塘面积3776亩,养鱼专业户发展到106户,从业人员233人,全县水产品达410吨。到1997年,全县养鱼面积5265亩,水产品产量达1191吨,水产养殖业的发展,不仅改善了人民的生活,也使边疆人民的食品结构发生了变化。

## 乡镇企业

霍城县乡镇企业的兴起始于50年代的人民公社化时期,几经周折,于改革开放后的1982年重新起步,1986年开始进入大发展时期。至1997年底,全县已有乡镇企业7300家,从业人员16142人,完成总产值37855万元,总收入48318万元,上缴税金1693万元,税后利润3734万元,跨入自治区乡镇企业亿元县行列。

1997年,全县乡镇企业拥有固定资产15617万元,初步形成了具有霍城特色的以农副牧产品加工为龙头的加工业,以采煤、石灰石开采为主体的能源、建材业、建筑业、饲料加工业、针织服装加工业、商业服务业、交通运输、塑料加工业等,贸、工、商、建、运、服、矿产品开采等全面发展的新格局。工业

产品数百种,通过技改产品质量不断提高。“独风流”食品饮料公司生产的“野酸梅”果汁获韩国国际博览会金奖,杏仁露获银奖,走俏市场,深受消费者青睐。部分产品已打入北京、辽宁、西安、杭州等地以及独联体市场。清水河镇乡镇企业总产值超亿元,成为“伊犁州第一镇”。产值千万元的乡镇6个,百万元村29个。

1997年,霍城县投入448万元,引进资金296万元,吸纳社会闲散资金152万元,新建工业企业9个,完成技改项目9个,新上的玉米免煮方便面、珍珠米、棉籽油加工、塑料包装物填补了伊犁地区乡镇企业的空白,歇业企业得到重新启动。以清水河镇东西合作示范区为中心,广泛开展东西合作联营项目,为霍城县乡镇企业上规模,产品上档次和促进乡镇企业快速发展创造了条件。

## 交通运输

霍城县地处古丝绸之路的北道,是通往中亚、欧洲各国的重要通道,中方霍城县清水河与哈方雅尔肯特国际直达对开班车于1992年5月正式开通,使霍城县成为中亚地区交往的桥梁。堪称新疆公路交通大动脉的312国道、218省道过境而过,和霍城县

境内十几条县、乡公路连接起来,形成四通八达的交通网络。独特的自然地理因素,使公路交通成为霍城县国民经济发展的主动脉。全县拥有客运线路27条,16个乡镇场,99个村,6个团场,除个别边远的山村外,全部通了客运班车,年客运量已达152万余人次。客运周转量6 686.2万人公里。完成货运量43万吨,货物周转量3 250万吨公里。

改革开放以来,国有、集体、个体运输发挥各自优势,多轮驱动,竞相发展。一个“统一、开放、竞争有序”的道路运输市场大格局初步形成。特别是个体运输业迅速发展,在全县运输总收入中所占比重逐年提高,社会各界广泛参与,单位和个人集资修路,使霍城县城镇、乡村道路有了较大的改观。至1992年底,全县公路通车里程446.7公里,其中沥青路面229.7公里,占51.42%,近年来坚持“建养两手抓,以养为主,养建结合”的县乡公路建设原则,继续加快县乡公路建设,积极筹措和合理使用专项资金,投入1 000多万元,修通了218线至县城朝阳路,拓宽和改建了县城和清水镇的主要道路,完成了清水河镇至大西沟乡道路大修工程,县城至萨尔布拉克乡道路垫方等工程。县城至惠远乡的道路改建工程正在进行。搞好公路养护管理,推行多种形式的养护承包责任制,把道路养护质量与道路经济利

益紧密挂起钩来,调动养路职工的积极性,保护公路畅通无阻。

## 邮电通讯

霍城县的邮政业务始于19世纪末,电信业也是全疆起步最早的地区之一。新中国成立后,全县邮电事业迅速发展,至1997年底,邮电服务网点27处,邮路6条,农村投递路线26条,邮路单程总长835公里。邮电固定资产9938万元。邮电业总量1372.5万元,业务收入2198万元。

高起点规划,高标准建设,突出重点,量质并重,规模投入,规模建设,是霍城县邮电事业发展的方针。从1991~1997年的6年中,霍城县邮电建设事业规模之大,发展速度之快,设备性能之先进都是空前的。通讯网络规模不仅实现了量的突增,而且产生了质的飞跃。1992年7月1日,霍城进入全疆长话自动网,增加自动电路7来7去;1993年10月31日,霍城进入全国长话自动网;1994年,霍城至伊宁增开自动电路3来3去;1995年1月21日,霍城县进入伊犁地区电话网;1995年3月24日,亚欧国际光缆乌鲁木齐—伊宁段开通后,霍城—伊宁新增业务电路120条;1996年末又增加长途电话12条,使

全县9个乡镇进入长话自动网,78个行政村已通电话。1997年新架设农市话250杆公里,电缆260皮长公里,调测开通惠远乡、伊车嘎善乡加尔苏村、萨尔布拉克乡、霍尔果斯糖厂等地的光纤电路及108—512线程控交换机;为清水镇、大西沟乡等地更新扩容程控交换机。截至1997年底市话总容量7000门,实装4474门,全县100%的乡镇场(团场)实现了电话程控化,设置交换网点19个。其中14个网点实现了光缆数字传输,农话总容量达16784门,实装11887门,农话区间中继电路696条,其中住宅电话14384部,电话普及率达5.1%,无线移动电话126、127传呼业务,168声讯业务,分组交换数据通信业务部已开通,通讯联络十分便利。

## 城镇建设

霍城县城镇基础设施建设投入大,成绩明显。水定镇、清水河镇、芦苇沟镇的主要街道已全部实现砼面或沥青硬化。公共设施日趋完善。1997年,县城新修浇砼路面17552平方米,六角砖人行道6744平方米,砼预制防渗排水渠道1861米,桥涵428米,栽埋路沿石6014米,更换排水管道1100米,改建栓查井15个,新建氧化池3个,形成了一座

初具规模的简易污水处理厂,已有垃圾车和配套垃圾箱 43 个,果皮箱 115 个,维修路灯 215 盏,并安装了先进的时控系统建成灯箱广告,使县城主要街道更加美观。为了给群众提供一个休息娱乐场所,1997 年动工兴建一座占地 450 亩的县城北山公园,已投入 300 万元完成了第一期工程。

村镇建设上水平。霍城县结合当地实际,把旅游、开发、文化、娱乐等项目纳入村镇规划,对芦草沟镇农科站、清水河镇城西二村等十多个镇村进行上水平,示范性的规划设计。各乡、镇、场所在地的集镇建设已初具规模,尤其是清水河镇的村镇建设迈出新的步伐,仅 1997 年投资 2 750 万元,新修沥青路 7.1 公里,建成日供水 2 万吨的水场一座,修建防渗渠道 66.83 公里,新铺村组砂石路 19.1 公里。

建筑行业现代企业制度建立迈出了新的步伐。在霍城原有七家建筑公司的基础上,组建了“霍城七星建筑工程总公司”,当年承揽工程项目 12 个,完成建筑面积 2 587 平方米,施工总投资 1 538 万元,实现利润 61.8 万元。

1997 年,霍城县住房改革全面启动,住房公积金制度全面推进,住房公积金收缴工作进展顺利,安居工程开始启动,已建成住宅楼 3 幢,建筑面积 8 000 平方米,使县城 96 户居民搬进新居。

环境管理、环境监测、环境保护逐步规范,已见成效。现有环保机构1个,有环保专业人员10人。1997年,对12个建筑施工单位的噪声污染进行了监测,对全县60家锅炉烟尘噪声进行了监测,测试率达90%。加强对违反环境保护法的查处工作,认真贯彻“预防为主,防治结合”、“谁污染、谁治理”和“强化环境管理”的三大政策,使环保工程投资额逐年增加,新建项目“三同时”(建筑项目主体工程与污染治理设施同时设计、同时施工、同时投产)执行率逐年提高。

## 科教文卫

科技事业发达兴旺。霍城县现有科研机构10个,科技项目主要分布在农业、畜牧业、林业和工业等方面。农业科技项目最多。1974~1985年共有科技项目429项(含科技试验)。1986年以后,随着经济和科技体制改革的深入发展,农业科研逐步改变单纯抓农业、单纯抓试验的状况,转为既抓微观服务,又抓宏观指导,参与重大的科技决策。既抓常规试验,又突出“星火计划和一些重点开发项目”。近年来的主要项目有地膜玉米推广、甜菜高产高糖栽培、小麦增产技术、大棚蔬菜、秸秆养畜示范、中国美



利奴羊推广、西门塔尔牛培育、櫻桃李基地建设、优质高产葡萄的引进和栽培、杏仁露系列产品开发、水泥立窑改造等。其中黄牛改良——西门塔尔杂交牛的繁育和培养系国家“八五”重点项目。

霍城县的科技成果集中反映在农业、牧业、工业等行业在技术推广、科研、示范、品种更新、疾病防治,以及自然资源的调查方面。近年来获得县以上奖励的科技成果 75 项,其中国家级 5 项、自治区级 43 项、地区级 16 项、县级 11 项。对霍城县经济的发展发挥重大作用的科技成果有:引进飞播技术、种植优质牧草,为霍城县畜牧业的进一步发展打下了基础,国家农业部授予县草原站科技进步奖,县畜牧局培育美利奴羊获得成功,获国家级科技进步奖。1997 年,县农技站马铃薯甲虫防治获国家级科技奖,县治沙站在改造境内沙漠,利用沙拐枣开展无灌溉造林试验,为群众性大面积治沙造林开辟了道路,被新疆维吾尔自治区授予科技进步奖;1996 年“独风流”饮料厂开发的“杏仁露”获韩国博览会银奖;“霍尔果斯啤酒”获全国食品工业优质奖等。

霍城县科技推广体系日趋完善。全县、乡形成了县乡有农科推广站,村、组有农技试验组的四级农业科学试验网,加速了科学种田的普及。随着农技推广体系网的不断完善,促进了科技成果的应用。

在农业方面,通过试验,掌握了玉米杂交种技术,小麦不同品种和适宜播种期,选出了适合霍城种植的冬麦当家品种,实现了玉米、水稻、胡麻的良种化。在畜牧业方面,掌握了飞播牧草技术,取得了家畜流行病的防治经验。牛羊育肥为当地农牧民提高牛羊肉品质,降低料肉比,提高经济效益发挥了重要作用。在林业方面,通过对果树冻害的调查制定了受害果园恢复措施,优质葡萄品种的引进和推广,为发展霍城的特色农业走出一条新路子。

此外,还推广了植物生长调剂,模式化栽培,配方施肥,施用微量元素肥料,地膜玉米、甜菜的栽培,病虫害的综合防治等农业技术。

随着科研活动的广泛开展,科技成果不断向现实生产力转化,推动了霍城县的经济发展和社会发展。

教育事业奋发向上。霍城县的教育工作以“两基”(基本扫除青壮年文盲、基本普及九年义务教育)为重点,以“两全”(全面贯彻党的教育方针,全面提高教育质量和办学效益)为中心,大力普及九年义务教育。近年来,霍城县逐步深化教育体制改革,不断完善教育基础、管理体系,实行分级办学、分级管理,把“两基”作为重点之重,“普九”工作取得阶段性成果,中小学在校学生大幅度增加,适龄儿童入学率稳步提高,1997年,全县有小学106所,其中民族学校

30所, 牧业寄宿制学校10所, 在校学生39 137人, 儿童入学率96.8%; 有中学24所, 其中民族中学6所, 民汉合校1所, 在校学生12 126人; 职业高中1所, 在校学生90人。教育事业的发展, 师资队伍建设是关键。截至1997年, 全县有各类教师2 557人, 小学教师学历合格率为98.9%, 初中教师学历合格率为91.8%, 高中教师学历合格率36.0%, 这表明, 霍城县已有一支基本需要较为稳定的教师队伍。中小学办学条件继续改善, 仅1997年为全县78所中小学八配套建设项目投入资金750万元, 新建校舍16 349.5平方米, 并新增了大量教学器材、图书资料和实验仪器, 创立了一批窗口学校、花园式学校。通过多年扫盲, 非文盲率达98.4%, “两基”工作已通过自治区级评估验收, 将迎接国家级检查验收。县教育局组织实施的中央教科所农村小学作文教学研究总课题霍城子课题, 已通过国家专家组的验收。

民族教育充满生机和活力。多年来, 霍城县各级党委和政府从本地实际出发, 坚持以民族教育为重点, 以牧民教育为难点, 优先发展民族教育, 恢复和新建了大批民族中小学。在边远牧区, 也都建起了牧业寄宿学校, 使马背学校逐步消失。

现在, 全县已形成了初等教育到中等教育, 从普

通教育到职业技术教育,从幼儿教育到成人教育较为完整的教育体系。

文化事业绚丽多彩。文化事业健康发展。文化市场管理加强。“扫黄打非”力度加大,文化管理机构健全。县文化局负责全县的文化管理工作。下设文化馆,管理基层群众性文化工作,经常举办美术、书法、摄影等学习班,对群众进行文化辅导,还举办各种展览。县文化馆下属乡、镇、场级文化站 16 个,村文化室 150 多个,每个站、室都有 1 名专职或兼职文化干部。1984 年以来,霍城县文化馆多次被评为伊犁地区、伊犁哈萨克自治州和新疆维吾尔自治区群众文化工作先进单位。1990 年被评为全国先进文化馆。县上设图书馆,为群众办理图书借阅业务。县图书馆藏书 24 511 册,报纸杂志 300 余种。霍城县历史上地处古丝绸之路的新北道要冲,几度成为西域政治、经济、军事文化中心,文物资源丰富,现已确定的各级文物保护单位 60 处。1980 年 9 月,霍城县成立县文管所,负责全县文物保护、立标和搜集等工作。1986 年,霍城县文管所被评为“全国文物先进单位”。

近年来,霍城县的文化工作以全国万里边疆文化长廊建设为契机,以乡镇场文化建设为基点,以社会共建和综合发展为形式,全面规划,分段实施,初

步形成了县城文化设施配套齐全,乡村文化设施机构健全,文化市场管理规范,群众文化普及率高,各项文化活动蓬勃开展的局面。1997年,霍城县被新疆维吾尔自治区授予文化长廊建设先进县,有10个乡镇场跨入文体工作先进行列。全县每年用于文化设施配套建设的资金投入达120万元,16个乡镇场先后都建起了规划较大档次不等的文化站(中心),总建筑面积3958平方米,分别购置各种设备总价值为279.6万元,藏书达32210册,全县1999年村(组),已有84个建有“三室一场”的文体活动场所,村级文化普及率为85%,1997年乡、村两级共举办农牧民群众文化活动561次,霍城县作为多民族县,其群众文化活动也具浓郁的民族色彩,包括阿肯弹唱、麦西来甫、舞狮子、耍龙灯、高跷、跑旱船、秧歌、腰鼓等形式,全县有专业文工队和一支业余文艺演出队,每年自编自演群众喜闻乐见的节目,深入到农牧区、边防哨卡、团场进行演出。全县有电视台3座,县城和6个乡镇安装了有线电视,县广播电台与乡镇场广播联网,广播、电视人口覆盖率分别为90%、100%。医疗卫生事业蓬勃发展。霍城县的医疗、防疫、妇幼保健服务体系已初具规模,现有县级各类卫生机构5个,14个乡镇(场)卫生院,106个村卫生室,119所个体诊所,8家药店。卫生工作人员

975人,专业技术人员550人,其中副主任医师7人,主治(管)医(护)师122人,医(护)师195人,有各类病床505张。一个以社会主义公有制为主体的卫生服务体系基本形成。农牧区卫生工作得到不断加强。农牧民看病难问题基本得到解决,全县16个乡镇、场初级保健工作基本达标,通过了新疆维吾尔自治区卫生部门的审评验收。防病治病工作取得可喜进展。多年来,霍城县对危害人民健康的传染病进行重点防治,不间断地对霍乱、伤寒、肝炎等肠道传染病进行防治,有效控制流行。以乡、镇、场为单位实行计划免疫,多年未发生脊髓灰质炎病例与白喉,结核病控制项目覆盖率100%,各种地方病得到有效控制。麻疹等6种儿童传染病的发病率显著下降。1989~1991年,全县婴儿死亡率由54.37/万下降到33.62/万;儿童死亡率由102/万下降到85/万;孕产妇死亡率由47.77/万下降到33.36/万。爱国卫生运动不断深化,已由80年代中期前后的门前“三包”(包卫生、包秩序、包绿化)发展到着眼点放在城市整体规划和卫生基础设施建设上。在完善基础的前提下,开始打扮、美化城镇环境,并进行城乡联动。广大城乡群众的卫生意识和生活质量大大提高。改水工程取得显著的进展,农村受益人口达160199人,全县已有自来水厂(站)十多座,利用高

山自然落差建立了高山蓄水引水工程 13 个,有机井 47 眼,群众自发打井 5 300 多眼,改水普及率达 51.16%。改厕工作取得可喜成绩。目前,全县 289 个公厕已全部达到卫生厕所标准,城乡居民的卫生厕所普及率达 82%。创建卫生县城的活动初见成效。

霍城县体育事业不断取得新成绩,群众性的体育活动广泛开展。1986 年,霍城县被评为全国体育先进县,至今仍保持着这一荣誉。1997 年在各类体育比赛中获金牌 10 枚,银牌 30 枚,铜牌 9 枚,15.9 万人达到《国家体育锻炼标准》。

## 霍尔果斯口岸边境贸易

位于祖国西北角霍城县境内的霍尔果斯口岸,早在唐代统一西域设立都护府后,就是“古丝绸之路”北道上一座重要驿站。后来,察合台汗国建都于离霍尔果斯口岸 12 公里的阿力麻里城,霍尔果斯更是当时的一条重要交通要道。1881 年起,中俄签约,霍尔果斯正式成为通商口岸,两国贸易不断发展。新中国成立后,霍尔果斯口岸进入了兴盛时期。然而,60 年代初,由于中苏两国关系急剧恶化等历史原因,霍尔果斯进出口贸易逐渐减少,于 1971 年

完全中止了贸易运输。

中共十一届三中全会以后,随着改革开放方针的实施和中苏两国关系的逐渐改善,霍尔果斯口岸于1983年11月16日恢复开放,从此,霍尔果斯口岸进入一个全面发展的新阶段。1984年,口岸出入境人员9 238人次,进出口货物2.6万吨,贸易额4 234万美元,客货运量迅速增长。进入90年代,霍尔果斯口岸发展迎来了一个鼎盛时期。1997年,出入境人员达29万人次,进出口货物38万吨,贸易额3.9亿美元,分别较开放初的1984年增长了46倍、15倍和29倍。

霍尔果斯口岸由于具有独立后的中亚五国的独特的地缘、地理和人文优势,并可享受国家边境经济技术合作区的优惠政策,到口岸投资开发、开展贸易的国内外客商络绎不绝。为了适应口岸的对外开放,口岸“四检一关”等管理机构健全,服务设施完备,邮电、银行、宾馆、商场等一批新的建筑物拔地而起,城镇建设迅猛发展。目前,建成面积4.58平方公里,常住、暂住人口6 500人,流动人口每日万人以上,各地办事处、个体工商户和各类企业2 500余家,外贸仓储货场(库)23个,城镇街道20.78公里,竣工楼房63幢,并有5 000部程控电话与伊犁地区电话联网。目前已有218家区内外和香港的单位、



公司来口岸征用土地,参与开发建设。

霍尔果斯口岸现已具备年入出境旅客 300 万人次,进出口货物 200 万吨的通关能力,随着我国对外开放的进一步扩大和向西部倾斜开发战略的实施,以及北疆铁路精伊—霍段的开通,霍尔果斯口岸将成为中国西北五省联合“走西口”国际大通道和我国对中亚、欧洲贸易的一个最重要的窗口。

## 边民互市贸易

霍尔果斯边民互市贸易市场经国务院 1992 年 7 月 23 日批准,由霍城县人民政府筹建,并于当年 8 月 15 日正式开业。经过五年不断发展,现已逐步形成了一个占地 180 亩,拥有 8 个分市场和 2 个进货场,1 600 节摊位,1 500 间营业房,由 50 余家客商投资近 7 000 万元,可容纳中外客商 2 万余人进行交易的大型国际贸易市场。1997 年度开市 267 天,入市外商达 56 967 人次,交易额达 58 896 万元,创汇达 3 873.6 万美元,税收达 1 071 万元,收取工商费 316.3 万元。

1993 年 5 月,霍城县委、县人民政府成立了边民互市贸易市场管理处,负责对市场的整体规划和管理。管理处本着“管理与服务相结合,管理与职能

相结合,管理与效益相结合”的工作方针,经过近五年多的不断努力,边民互市逐步走向了科学化、秩序化、规范化的发展道路,使市场内的经营秩序和治安秩序有条不紊。另外,对市场实行封闭式管理的措施,保障了市场经营的正常化、规范化和秩序化。如今,整个市场呈现出一片健康、文明、繁荣的景象。

霍尔果斯边民互市贸易市场是中国改革开放和国际经济融合的直接产物,也是升起在中国西部边境口岸的一颗最耀眼的市场“新星”。现市场的经营人员来自全国90%以上省市和地区,与全国其他互市区相比,它是全国规模最大、效益最好、创汇最多的市场。在国内群英并起,中亚市场瞬息万变的情况下,能够中流砥柱,创造了辉煌的业绩,形势则一年比一年好,生意一年比一年兴旺。边民互市贸易的蓬勃发展,也带动了整个霍城地区的二、三产业,推动了全县的经济发展。如今,霍尔果斯边民互市以它短、频、快的独特经营方式提高了中哈客商入市经商的积极性,吸引了愈来愈多的客商前来互市进行贸易,影响不断扩大。

霍尔果斯边民互市贸易市场不同于一般的商场和自由市场,它不仅仅是一处商家做生意的场所,更是一扇窗口。外国人通过这扇窗口了解中国,中国人通过这扇窗口眺望中亚,眺望世界。因此,来这儿

的人,有做生意的,也有旅游参观的,有党和国家领导人,也有区内外各类参观团、新闻媒体的记者、著名的艺术家、文化人。党和国家领导人先后有国家主席江泽民、原国务院总理李鹏、政协主席李瑞环等前来视察。联合国官员、美国、法国、蒙古等国家和地区的有关人士也曾来视察。自治区党委副书记、主席阿不来提·阿不都热西提到市场视察时曾提出过不少宝贵的建议。1997年,先后有国家武警总队司令员杨国屏、自治区党委副书记周声涛、自治区人民政府副主席章恒等领导前来视察。日本、英国、香港、台湾等多个国家和地区的有关人士前来视察。中央电视台、新疆电视台、中国报道杂志社、上海新闻社视察团、江苏新闻视察团等新闻媒体前来采访、报道。仅1997年市场接待的内地参观团就多达200余个。

## 清水河经济技术开发区

清水河经济技术开发区位于新疆伊犁霍城县境内。东起连云港西至霍尔果斯口岸,联通中亚五国的国道312线和贯通新疆南北的省道218线交汇于此,是祖国各地进入伊犁河谷和出入霍尔果斯口岸的必经之地,距伊犁哈萨克自治州首府和伊犁地区

行署驻地伊宁市 64 公里,离霍尔果斯口岸 28 公里,为东进西出的交通要道。

清水河经济技术开发区于 1992 年 5 月由伊犁哈萨克自治州人民政府批准建立,总规划面积 19.6 平方公里,起步区面积 3.62 平方公里,以乌伊公路、伊霍公路交汇处为中心,向东、南、西、北延伸控制线各为 1 公里,分为商业区、工业区、高科技开发区和生活福利区。经过 6 年的开发建设,起步区内“六通一平”工程已基本完成,商贸集散、储蓄信贷、饮服住宿、水电气暖、交通通讯、运输仓储、广播电视等门类齐全、功能完备。占地 3 000 余亩的“小工业区”已初具规模。金厦商贸城(涉外市场)、国贸市场、三环幸福路大集市、皮毛交易市场等 7 大市场日趋完善,可容纳 4 万余摊位经营各种商品。每日来开发区的购物团队 40 多个。金厦商贸城已与哈萨克斯坦、吉尔吉斯斯坦两国签订了市场对接协议,出台了有关优惠政策。

金穗、古琴、亨达、金角等 20 余家宾馆、大厦可接纳 3 000 余名中外客商留居餐宿,海关、边检、商检、卫生和动植物检疫部门以及工商、税务、金融、土管服务机构一应俱全。

如今,每天途经开发区的客货车 3 000 余辆次,每日从开发区始发的大型客车 60 班次,中型客车

240 辆次,并设有与哈萨克斯坦雅尔肯特市的对开直达班车和国际客运站,客货车可直达伊犁各地和首府乌鲁木齐及内地 10 多个省市。

随着亚欧光缆的开通,区内的通讯设施得以极大的改善,为国内外客商创造了一个良好的通讯条件。目前开发区已安设程控电话近 4 000 门,国际直拨、无线寻呼、移动电话相继开通。有线电视台、经济电视台也先后开播,并获得涉外广告独家代理权。

为进一步改善基础设施条件和开发区环境建设,给投资经营客商提供生产、生活、经营的优良环境条件。1996 年以来,开发区在进一步加强和扩大招商引资工作力度的同时,实施了美化、绿化和完善服务功能工程。新建了 3 公里广告风景线,完成了 6 公里高标准绿化带植树种草任务,新建的可容纳近千名学生的八配套学校和繁华区四街 8 公里的沥青网络格路面已交付使用;占地 200 亩的“清水人民公园”已开始兴建;800 亩植物园计划已开始实施;一座日供水 2 万立方米的自来水厂将交付使用。

开发区享受着自治区批准的高新产业开发、工业园的各项优惠政策,总投资 500 万美元以下的外商投资项目均可自行审批;投资客商的项目立项、审批、开工、登记、办照发证均可在区内完成;外籍商户

可在商城内一次性办完团体报验出关手续；进入开发区的各类生产、加工、保鲜企业同时享受地、县有关乡镇企业所规定的有关优惠政策。

开发区坚持以“商贸促流通，以流通促加工，以加工带动各业发展”的方针，凭借其区位优势和国务院、自治区各级人民政府赋予的各项政策，全方位地加强与国内外、区内外的经济技术联合与协作，本着“政策同用、利益同享”的宗旨，坚持对投资客户“高看一眼，厚爱一层”的观念，在投资客户中建立了良好的形象。

开发区建立以来，已吸纳投资近5亿元人民币，兴建商用、仓储、餐宿、营销、金融、通讯设施面积达46万平方米，区内现在各类经营客户2886家，各类企业165家，万余名区外人士在开发区从事着各种经营活动。1997年，签定投资合同29项，吸纳资金4200万元，新建建筑面积5.3万平方米，乡镇企业总产值达2.6亿元。

在国家经济发展向西推进、倾斜的战略部署和民族自治地方改革开放试验区等诸多优惠政策的推动下，使开发区所处的清水河区域发生了历史性的根本变化。历史所形成的地方农牧业集散地，由于现代工业品大量进入聚集，使其很快形成了较有影响的西部商埠。开发区根据国内外市场的变化和需

求,把今后的发展方向定位于发展外向型开发区。实施东联各省、市、区,打中国名牌产品,塑中国名牌形象,产品立体走西口,占领中亚五国市场的发展战略,把开发区建成出口产品的仓储批发基地和外向型产品的加工生产基地,以带动全县乃至伊犁地区经济的腾飞。

## 后 记

《最美的还是我们新疆·霍城县》共8章。第一、二、三、六、八章由谢扬惠撰稿；第四、五、七章由阎雪梅撰稿。主编谢扬惠编写提纲、组织撰稿并统改全稿。

中共霍城县委书记王作然、副书记朵振国以及常委、组织部长孙辉和常委、宣传部长艾克拜尔审定了编写提纲,并对本书的编辑出版工作给予了热情支持。霍城县许多单位为本书提供了有价值的资料。编者一并表示感谢。

书中不足之处在所难免,请读者指正。

编者

1999年3月



## 图书在版编目(CIP)数据

最美的还是我们新疆:霍城县/霍城县史志办编.—乌鲁木齐:  
新疆人民出版社,1999.8 ISBN 7-228-05188-2

I.最… II.堆… III.地方志-新疆-霍城县 IV.K294.  
54

中国版本图书馆 CIP 数据核字(1999)第 19459 号

最美的还是我们新疆·霍城县  
霍城县史志办 编

新疆人民出版社出版发行

(乌鲁木齐市解放南路 348 号 邮政编码 830001)

新疆建工印刷厂印刷

787×1092 毫米 36 开本 5.11 印张 2 插页 90 千字

1999 年 11 月第 1 版 1999 年 11 月第 1 次印刷

印数:1-3 500

ISBN 7-228-05188-2/K·738 定价:9.00 元


● 责任编辑 陈琳

● 封面设计 王阳

庆祝中华人民共和国


成立50周年

●  
SERIES OF



FASCINATING XINJIANG

ISBN 7-228-05188-2



9 787228 051885 >

ISBN 7-228-05188-2/K·738 定价:9.00元

1080509