



جمهوری اسلامی ایران
سازمان برنامه و بودجه
مرکز آمار ایران

فرهنگ آبادیه‌های کشور

(بر اساس سرشماری آبان ۱۳۵۵)

جلد دوم

استان یزد

شهرستانهای: اردکان، بافق، تفت، یزد

پیشتر

در سرشماری عمومی نفوس و مسکن آبان ۱۳۵۵ که در مرکز کشور ایران انجام گرفت اطلاعات وسیع و جلیلهایی نیز پیرامون شخصیات پایداری آبادیهای کشور جمع آوری گردید. با توجه به اینکه استخراج داده‌های اطلاعات آمار جمع آوری شده برای آبادیهای کشور یکی از وظایف اساسی مرکز آمار ایران است، لذا پس از پایان استخراج و انتشار ۱۸۶ جلد نشریات مربوط به استخراج سرشماری مرکز از اطلاعات آمار به دست آمده و جداولی تدوین گردید که اینک با نام فرمگت آبادیهای کشور در اختیار علاقه‌مندان قرار میگیرد.

اولین مجموعه فرمگت آبادیهای کشور با استفاده از نتایج سرشماری عمومی نفوس و مسکن سال ۱۳۴۵ در ۲۷ جلد منتشر گردید. گرچه ارائه این مجموعه با نام فرمگت آبادیهای کشور شاید وجهی مناسبی نداشته باشد ولی از آنجا که این نام برای پژوهشگران و برنامه‌ریزان امور روستایی نام آشنایی است تغییر آن نام مناسب ندیدیم.

مجموعه فرمگت آبادیهای اطلاعات آمار و شخصیات پایداری آبادیهای هر استان را ارائه میدهند. بر اساس تقسیم بندی استانها در زمان انجام سرشماری به عبارت دقیقتر آنها تا ۱۳۵۵ میباشد. ولی برای استفاده علاقه‌مندان تغییرات تقسیمات کشوری هر استان بعد از سرشماری مذکور تا انجام چاپ نشریه در مقدمه درج شده است.

مرکز آمار ایران ضمن پوشش گسترده‌تری که در نتایج مجموعه فرمگت آبادیهای کشور است، اینک با انتشار اطلاعات عمده هر آبادی امیدوار است که برنامه‌ریزان مسئولان نگاههای جزئی و عملی را در اجرای طرحها تا حدی که بهترین و واقع‌بینانه‌ترین است یاری داده باشد. امید است این مجموعه بویژه در سال جاری که توجه مسئولان به مورد ستانی از اولویت بیشتری برخوردار است استفاده و بهره‌دهی بیشتری را مینماید.

خداوند ما را یاری دهد تا در انجام وظایف اساسی خود برای خدمت به سازندگی بنامی نو و بزرگه‌ریزی کشور بارز و صلاح مطالعاتی را بیشتر و بهتر فرماییم.

مرکز آمار ایران

فرهنگ آبادیهای کشور، یکی از مجموعه نشریات مرکز آمار ایران است که براساس نتایج سرشماری عمومی نفوس وسکن سال

۱۳۵۵ تهیه و تدوین گردیده است. هدف از تهیه این نشریات شناخت برخی از خصوصیات جغرافیائی وناسیبات وامکانات هر یک از آبادیهای کشور در هنگام سرشماری عمومی نفوس وسکن آبان ۱۳۵۵ است تا برنامہ ریزان و پژوهشگران جهت بررسی وضع آبادیها

کشور از نظر برنامه های عمرانی ومطالعات وتحقیقات علمی مورد استفاده قرار دهند.

این مجموعه که استانهای کشور (۱) را در بر می‌گیرد، اطلاعات مربوط به هراستان را به تفکیک شهرستان، دهستان وآبادی به ترتیب حروف الفبا ارائه می‌دهد، تا علاقه مندان بتوانند بسهولة از آن استفاده نمایند.

در این نشریات از مجموعه اطلاعات گردآوری شده برای هر یک از آبادیها ۳۷ صفت با خصوصیت در نظر گرفته شده است. این اطلاعات از طریق پرسشنامه آبادی در سرشماری عمومی نفوس وسکن آبانماه ۱۳۵۵ با مراجعه مستقیم به هر یک از آبادیها توسط ماموران سرشماری جمع آوری شده است.

اینک که مرکز آمار ایران بانلاشی بیکیر این امر را به انجام رسانده است از عموم صاحب نظران واستفاده کنندگان ومطالعه کنندگان تقاضا دارد که اشکالات ونواقعی را که بی نظران می‌رسد اطلاع دهند تا در آینده نسبت به رفع آنها اقدام گردند.

فرهنگ آبادیهای کشور، یکی از مجموعه نشریات مرکز آمار ایران است که براساس نتایج سرشماری عمومی نفوس وسکن سال

۱۳۵۵ تهیه و تدوین گردیده است. هدف از تهیه این نشریات شناخت برخی از خصوصیات جغرافیائی وناسیبات وامکانات هر یک از آبادیهای کشور در هنگام سرشماری عمومی نفوس وسکن آبان ۱۳۵۵ است تا برنامہ ریزان و پژوهشگران جهت بررسی وضع آبادیها کشور از نظر برنامه های عمرانی ومطالعات وتحقیقات علمی مورد استفاده قرار دهند.

این مجموعه که استانهای کشور (۱) را در بر می‌گیرد، اطلاعات مربوط به هراستان را به تفکیک شهرستان، دهستان وآبادی به ترتیب حروف الفبا ارائه می‌دهد، تا علاقه مندان بتوانند بسهولة از آن استفاده نمایند.

در این نشریات از مجموعه اطلاعات گردآوری شده برای هر یک از آبادیها ۳۷ صفت با خصوصیت در نظر گرفته شده است. این اطلاعات از طریق پرسشنامه آبادی استخراج و در این ستون درج گردیده است وشامل خانوارهای دستجمعی نظامی نمی باشد.

تعداد خانوار (ستون شماره ۲):

تعریف خانوار: پرسشنامهٔ بادی استخراج در این ستون درج گردیده است وشامل خانوارهای دستجمعی نظامی نمی باشد.

تعریف خانوار و انواع آن:

خانوار معمولی:

از چند نفر تشکیل می‌شود که با هم در یک اماقنشاگاه زندگی می‌کنند و با یکدیگر هم خرج می‌باشند و معمولاً " با هم غذای می‌خورند"، بنا بر این لازم نیست که اعضای یک خانوار با یکدیگر رابطه خویشاوندی داشته باشند. خانوار ممکن است یک نفری هم باشد.

خانوار معمولی ساکن: آن خانوارهای معمولی که اغلب در اماقنشاگاه ثابتی سکونت دارند خانوار معمولی ساکن نامیده شده‌اند.

خانوار متحرک: آن خانوارهای معمولی که در آبانماه سال ۱۳۵۵ اماقنشاگاه معمولی ثابتی نداشتند و یا در حال کوچ بود و به دلیل وقبیلهای هم بستگی نداشتند خانوار متحرک نامیده شده‌اند.

خانوار عشایری: آن خانوارهای متحرکی که به ایل وقبیلهای بستگی داشته‌اند خانوار عشایری به حساب آمده‌اند. در این سرشماری خانوار عشایری فقط به آن عده از عشایر گفته می‌شود که در آبانماه سال ۱۳۵۵ در حال کوچ بوده و یا در زمان کوچ زیر چادر اتراق کرده باشند آن عده از عشایر که اسکان یافته‌اند و یا در زمان سرشماری، در واحدهای مسکونی ثابتی زندگی می‌کرده‌اند جزو خانوارهای معمولی ساکن سرشماری شده‌اند.

خانوار دستجمعی:

افرادیکه به علت داشتن خصوصیات مشترک با هدف مشترک (مانند انجام خدمت وظیفه، تحصیل، بیماری و...) با هم در یک موسسه (سرایخانه، خوابگاه دانشجویی، آمایشگاه و...) زندگی می‌کرده‌اند به عنوان خانوار دستجمعی سرشماری شده‌اند.

توضیحات کلی:

نقشه ها:

برای سهولت استفاده از مجموعه فرهنگ آبادیها وآگاهی از وضع جغرافیائی استانها، این مجموعه شامل نقشه‌های استانی وشهرستانهای تا به می‌باشد که عبارتند از:

الف. نقشه‌های استانی شامل:

نقشه شماره ۱: در این نقشه حدود استان وشهرستانها همراه بانام آنها مشخص شده است.

نقشه شماره ۲: در این نقشه تراکم جمعیت (در کیلومتر مربع) شهرستانهای استان مشخص شده است.

نقشه شماره ۳: در این نقشه نسبت جمعیت شهری وروستائی هر یک از شهرستانهای استان نشان داده شده است.

ب. نقشه‌های شهرستانی شامل:

نقشه شماره ۱: در این نقشه تقسیمات شهرستان تا سطح بخش ودهستان مشخص شده است.

نقشه شماره ۲: در این نقشه نقاط شهری ونقاط بین ۲۰۰۰ تا ۲۰۰۰۰ نفر جمعیت مشخص شده است. علاوه بر نقشه‌های فوق الذکر نقشه کامل هر شهرستان شامل کلیه آبادیها وراههای موجود می‌باشد. جهت تعیین موقعیت آبادیها در روی نقشه علامتهای مخصوصی ارائه شده است.

شرح ستونها و تعاریف ومفاهیم:

برای اینکه در استفاده از ارقام واطلاعات جدول این مجموعه اشکالی پیش نیاید توجه به تعاریف ومفاهیم زیر ضروری است.

نام آبادی (ستون شماره ۱):

در این ستون نام آبادی که در مدارک وکتابیات بکار می‌برود نوشته شده است.

تعداد خانوار (ستون شماره ۲):

تعریف خانوار: پرسشنامهٔ بادی استخراج در این ستون درج گردیده است وشامل خانوارهای دستجمعی نظامی نمی باشد.

تعریف خانوار و انواع آن:

خانوار معمولی:

از چند نفر تشکیل می‌شود که با هم در یک اماقنشاگاه زندگی می‌کنند و با یکدیگر هم خرج می‌باشند و معمولاً " با هم غذای می‌خورند"، بنا بر این لازم نیست که اعضای یک خانوار با یکدیگر رابطه خویشاوندی داشته باشند. خانوار ممکن است یک نفری هم باشد.

خانوار معمولی ساکن: آن خانوارهای معمولی که اغلب در اماقنشاگاه ثابتی سکونت دارند خانوار معمولی ساکن نامیده شده‌اند.

خانوار متحرک: آن خانوارهای معمولی که در آبانماه سال ۱۳۵۵ اماقنشاگاه معمولی ثابتی نداشتند و یا در حال کوچ بود و به دلیل وقبیلهای هم بستگی نداشتند خانوار متحرک نامیده شده‌اند.

خانوار عشایری: آن خانوارهای متحرکی که به ایل وقبیلهای بستگی داشته‌اند خانوار عشایری به حساب آمده‌اند. در این سرشماری خانوار عشایری فقط به آن عده از عشایر گفته می‌شود که در آبانماه سال ۱۳۵۵ در حال کوچ بوده و یا در زمان کوچ زیر چادر اتراق کرده باشند آن عده از عشایر که اسکان یافته‌اند و یا در زمان سرشماری، در واحدهای مسکونی ثابتی زندگی می‌کرده‌اند جزو خانوارهای معمولی ساکن سرشماری شده‌اند.

خانوار دستجمعی:

افرادیکه به علت داشتن خصوصیات مشترک با هدف مشترک (مانند انجام خدمت وظیفه، تحصیل، بیماری و...) با هم در یک موسسه (سرایخانه، خوابگاه دانشجویی، آمایشگاه و...) زندگی می‌کرده‌اند به عنوان خانوار دستجمعی سرشماری شده‌اند.

تعداد جمعیت (ستون شماره ۳) :

در این ستون تعداد جمعیت از برشته‌نامهٔ آبادی استخراج و درج گردیده‌است و شامل جمعیت خانوارهای دستخیم نظامی نمی باشد .

نوع آبادی (ستون شماره ۴) :

در سرشماری عمومی نفوس و مسکن آبان سال ۱۳۵۵ بطور کلی آبادیهای کشور کلا " به شش نوع به شرح زیر تقسیم شده‌اند که هر یک کـــد جداگانه دارد .

شهر (کد شماره ۱) :

در حوزه‌های روستائی ، شهر به آن دستا از آبادیها گفته می شود که یاداشتن شهرداری ، در زمان سرشماری دارای جمعیتی کمتر از پنجاه هزار نفر بوده‌است. این نقاط در نقطه های روستائی مانند شهرها که دارای جمعیت بیش از ۵۰۰ نفر هستند یا علاصت **⚬** و در فرهنگ آبادیهای کشور با علامت **⚭** مشخص شده‌اند .
ده (کد شماره ۲) :

ده به آن دسته از آبادیها گفته میشود که :

الف : از مجموعه (بیوسته یا جدا) اماکن مسکونی و کارگاهها ، زمینهای زراعتی و باغیها تشکیل شده باشند .

ب : کدخدا یا دهان رسمی داشته باشند (هر چند ممکن است به علی در زمان سرشماری ، ده دارای کدخدا نباشد)

ج : محدوده ثبتی یا عرفی مستقلی داشته باشند . استثنائا چنانچه چندده در یک محدوده ثبتی مشترک قرار گرفته باشند ، ولی هر یک محدوده عرفی مستقلی داشته باشند هر یک از آنها به عنوان یک ده مستقل بشمار می آید .

مزرعه مستقل و مزرعه تابع (کدهای شماره ۳و ۴) :

آبادیهای که ده نبوده خارج از محدوده ثبتی یا عرفی آبادیهای دیگر قرار گرفته و محل انجام فعالیتهای کشاورزی باشند ، اگر از لحاظ نظامات اداری تابع دهی نبوده مزرعه مستقل ، و در غیر این صورت ، مزرعه تابع خوانده می شوند .

مکان مستقل و مکان تابع (کدهای ۵و ۶) :

آبادیهای که ده نبوده و خارج از محدوده ثبتی یا عرفی آبادیهای دیگر قرار گرفته و محل انجام فعالیتهای غیر کشاورزی باشند (مانند معدن ، ایستگاه راه آهن ، پاسگاه ، قهوه خانه و غیره) اگر از لحاظ نظامات اداری تابع دهی نباشند ، مکان مستقل ، و در غیر این صورت مکان تابع به حساب می آیند .

راه عمدهٔ آبادی (ستون ۵) :

در این ستون نوع راهی که بهٔ آبادی منتهی می شود و یا از آن می گذرد درج شده که به هشت نوع راه شرح زیر تقسیم شده است :

راه آهن (کد شماره ۱) :

برای آبادیهای که در کنار ایستگاه راه آهن قرار دارند .

جاده سفالته (کد شماره ۲) :

برای آبادیهای که جاده سفالته از کنار یا داخل آنها می گذرد .

راه آهن و جاده سفالته (کد شماره ۳) :

برای آبادیهای که هم در کنار ایستگاه راه آهن قرار دارند و هم جاده سفالته از کنار یا داخل آنها می گذرد .

جاده شن ریزی شده یا شوسه (کد شماره ۴) :

برای آبادیهای که دارای جاده نرسازی و شن ریزی شده هستند .

جاده خاکی انومبیل رو (کد شماره ۵) :

برای آبادیهای که در کنار راه بدون نرسازی قرار دارند و هرگونه وسیله نقلیه موتوری می تواند از آن راه عبور کند .

جاده جیب رو (کد شماره ۶) :

برای آبادیهای که در کنار جاده ماریک قرار دارند و فقط وسایل نقلیه یا از قبیل جیب و لندرو می توانند از آن عبور کنند .

جاده همان رو (کد شماره ۷) :

برای آبادیهای که در کنار هیچکدام از انواع راههای بالا قرار ندارند و برای رسیدن به آنها باید فقط می توان از چهار یا و یا احیاناً " دوجرخه و موتورسیکلت استفاده کرد .

راه آبی (کد شماره ۸) :

برای آبادیهای که برای رسیدن به آنها باید از قایق ، کشتی و مشابه استفاده کرد .

وضع طبیعی (ستون ۶) :

برای وضع طبیعی آبادیها دو حالت در نظر گرفته شده است : کوهستانی و جلگه‌ای .

کوهستانی (کد شماره ۱) :

اگر تمام یا بیشتر خانه های آبادی در کوهستان واقع شده باشد :
ان آبادی کوهستانی است .

جلگه‌ای (کد شماره ۲) :

اگر تمام یا بیشتر خانه‌های آبادی در دشت و جلگه واقع شده باشد آن آبادی جلگه‌ای است .

تاسیسات و تسهیلات (ستونهای ۷الی ۳۶) :

در این ستونها کلمه تاسیسات و تسهیلاتی که در آبادی وجود دارد و افراد ساکن آن می توانند از آنها استفاده نمایند درج گردیده است .

نکات قابل توجه:

۱- ممکن است ستونهای ۳ و ۴ یک آبادی سفید باشد و این بدان معنی است که آبادی در هنگام سرشماری آبان ۱۳۴۵ دارای جمعیت ونسی

در سرشماری آبان ۱۳۵۵ خالی از سکنه بوده ولی امکان فعالیت کشاورزی و باصنعتی و غیره در بعضی از فصول سال در آنجا وجود داشته‌است .

۲- اطلاعات ستونهای ۴ و ۶ به صورت کد درج شده‌است . برای تشخیص نوع اطلاعات به تعاریف و مفاهیم مراجعه شود .

۳- علامت ضربدر در ستونهای ۷الی ۳۶ معرف وجود تاسیسات و تسهیلات در آبادی می‌باشد .

^[1] – تقسیمات کشوری ارائه شده در این مجموعه مطابق تقسیمات هنگام سرشماری (آبان ۱۳۵۵) می‌باشد و تغییرات سالهای بعد در آن منظور نشده‌است. این تغییرات در ضمیمه شماره ۱ ارائه شده‌است

بررسی مختصری از مشخصات عمد ماستان یزد و آبادیهای آن

در سرشماری عمومی آبانماه ۱۳۵۵

استان یزد با مساحتی بالغ بر ۵۶۸۹۶ کیلومتر مربع بین ۳۱ درجه و ۵۳ دقیقه تا ۳۲ درجه و ۵ دقیقه عرض شمالی از خط استوا و ۵۲ درجه و ۵۵ دقیقه تا ۵۷ درجه و ۳۰ دقیقه طول شرقی از نصف النهار گرنویچ قرار دارد. این استان از جانب شمال به خراسان و اصفهان، از غرب به اصفهان، از جنوب به کرمان و فارس و از شرق به کرمان-خراسان محدود است. استان یزد در زمان سرشماری دارای ۴ شهرستان مشتمل بر ۱۰ بخش و ۱۸ دهستان بود ماست که جمعاً ۱۲۷۷ آبادی دارای سکنه و خالی از سکنه را در بر می گرفته است. این استان در سرشماری آبانماه ۱۳۵۵ دارای ۹ نقطه شهری بوده است. توزیع جمعیت کل استان بر حسب نوع خانوار که در جدول الف آمده است نشان می دهد که در سرشماری عمومی آبانماه ۱۳۵۵ - معادل ۹۹/۷ درصد جمعیت را اعضای خانوارهای معمولی ساکن و پیشه‌ها اعضای خانوارهای متحرک و عشایری و دستجمعی تشکیل می داده است.

جدول الف - توزیع جمعیت کل استان بر حسب نوع خانوار در سرشماری عمومی ۱۳۵۵

نوع خانوار	خانوار	جمعیت	
		مرد و زن	
		تعداد	درصد
جمع	۸۱۳۶۱	۳۵۶۸۴۹	۱۰۰/۰
خانوارهای معمولی:	۸۱۳۴۱	۳۵۵۷۹۰	۹۹/۷
ساکن	۸۱۳۳۶	۳۵۵۷۷۷	(۹۹/۷)
متحرک	۵	۱۳	((/))
عشایری	۰	۰	(۰)
خانوارهای دستجمعی:	۲۰	۱۰۵۹	۰/۳

ماخذ - مرکز آمار ایران، سرشماری عمومی نفوس و مسکن آبانماه ۱۳۵۵، استان یزد جدول الف

(//): رقم ناچیز و قابل صرف نظر کردن است. //: رقم ناچیز و قابل صرف نظر بوده است و چون طبق تعریف مرکز آمار ایران شهر محسوب می شوند، اطلاعات مربوط به آنها در این نشریه ارائه نشده است.

توزیع جمعیت از لحاظ شهری و روستائی در این استان که در جدول ب آمده است نشان می دهد که شهرستان یزد

با ۷۴/۷ درصد جمعیت شهری بالاترین سهم جمعیت شهری و شهرستان نغت با ۸۶/۶ درصد جمعیت روستائی بالاترین سهم جمعیت روستائی را در بین شهرستانهای این استان داشته است.

جدول ب - توزیع جمعیت شهری و روستائی شهرستان استان یزد در سرشماری عمومی آبانماه ۱۳۵۵

نام شهرستان	جمع	جمعیت شهری		جمعیت روستائی	
		تعداد	درصد	تعداد	درصد
کل استان یزد	۳۵۶۸۴۹	۲۱۸۲۳۳	۶۱/۲	۱۳۸۶۱۶	۳۸/۸
شهرستان اردکان	۶۵۳۳۳	۳۸۷۶۲	۵۹/۳	۲۶۵۷۱	۴۰/۷
شهرستان بافق	۲۲۹۸۳	۱۱۹۲۹	۴۷/۷	۱۳۰۵۴	۵۲/۳
شهرستان نغت	۵۱۲۹۷	۶۸۶۴	۱۳/۴	۴۴۴۳۳	۸۶/۶
شهرستان یزد	۲۱۵۲۳۶	۱۶۰۶۷۸	۷۴/۷	۵۴۵۵۸	۲۵/۳
شهرستان					
شهرستان					
شهرستان					
شهرستان					
شهرستان					
شهرستان					
شهرستان					
شهرستان					
شهرستان					
شهرستان					
شهرستان					
شهرستان					
شهرستان					

ماخذ - مرکز آمار ایران، سرشماری عمومی نفوس و مسکن آبانماه ۱۳۵۵، استان یزد صفحه الف

برآنگذگی آبادیها در شهرستانهای این استان در سرشماری عمومی آبان ۱۳۵۵ یکسان نبوده است. بیشترین تعداد آبادیهای دارای سکنه این استان متعلق به شهرستان نغت است و کمترین آنها متعلق به شهرستان اردکان می باشد.

نقشه تقسیمات کشوری ایران به تفکیک استان

ورسال ۱۳۵۵



جدولج شهرستانهای این استان رابه تفکیک مساحت ، تعدادبخش ، دهستان ، وآبادیهای دارای سکنه وخالی ازسکنه درهنگام سرشماری عمومی آبانماه ۱۳۵۵ نشان می دهد

جدول چه مساحت ، تعدادبخش، دهستان وآبادی شهرستانهای استان برسد در سرشماری عمومی آبان ۱۳۵۵

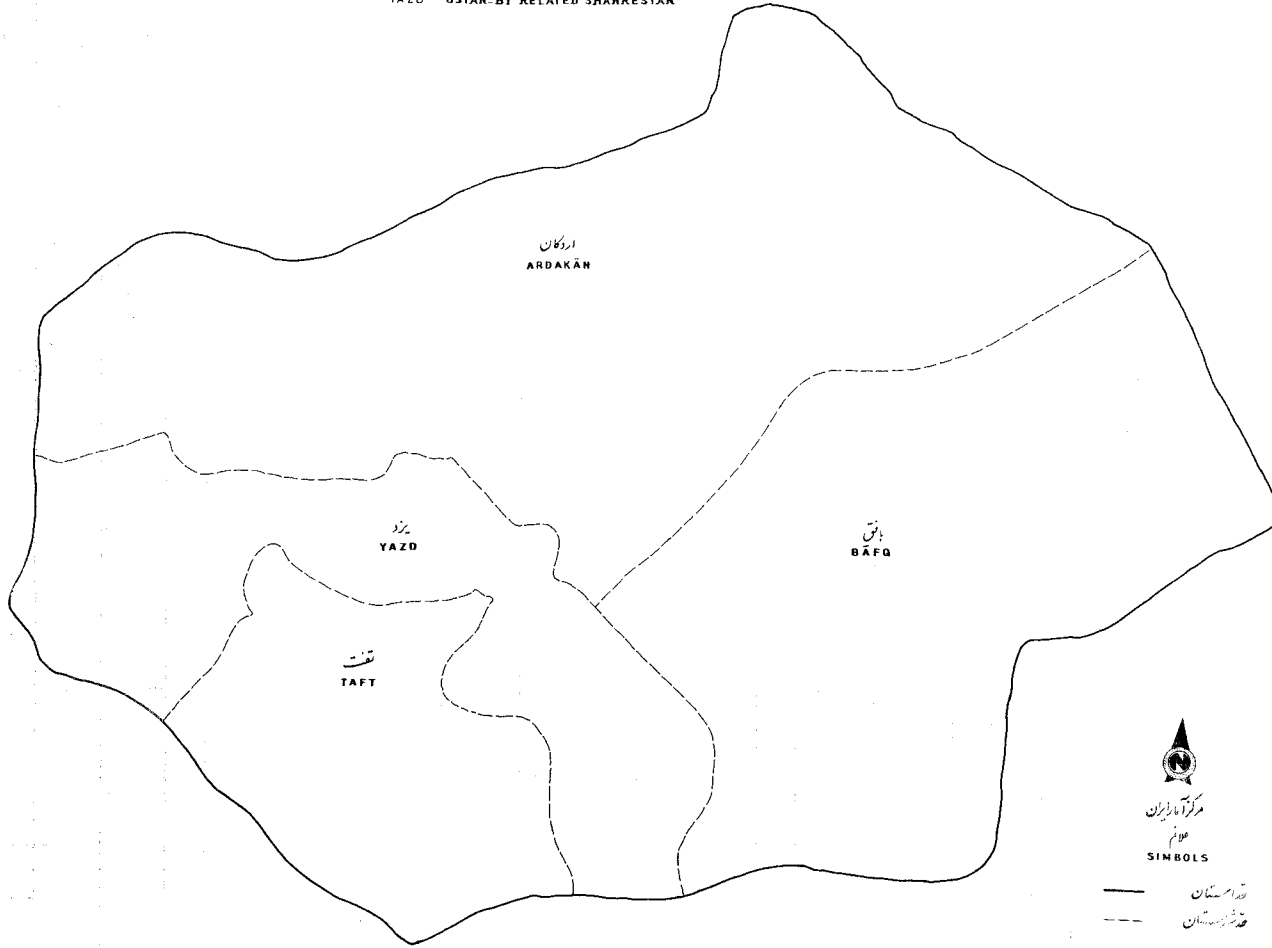
نام شهرستان	مساحت (کیلومتر)	بخش	دهستان	آبادی		
				جمع	دارای سکنه	خالی از سکنه
استان یزد	۵۶۸۹۶	۱۰	۱۸	۱۲۷۷	۱۰۳۲	۲۴۳
شهرستان اردکان	۲۲۲۲۰	۲	۴	۱۸۱	۱۲۴	۲۷
شهرستان بافق	۱۷۵۴۴	۲	۲	۱۸۳	۱۵۰	۳۳
شهرستان تفت	۶۸۹۲	۲	۶	۶۵۰	۵۱۰	۱۴۰
شهرستان یزد	۱۰۲۴۰	۴	۶	۲۶۳	۲۴۰	۲۳
شهرستان						
شهرستان						
شهرستان						
شهرستان						
شهرستان						
شهرستان						
شهرستان						
شهرستان						
شهرستان						
شهرستان						

از کل آبادیهای این استان که مشخصات عمده هریک از آنها در جداول تفصیلی این نشریه آمده است ۳/۱۰ درصد دارای برق و ۷/۷ درصد دارای آب لوله کشی و ۱/۳۱ درصد دارای حمام و ۱/۲۱ درصد دارای دبستان و ۴/۲۳ درصد دارای مسجد و ۸/۳ درصد دارای درمانگاه بوده اند . جدول د جمعیت روستایی وآبادیهای دارای تاسسات وخدمات را در این استان به تفکیک شهرستان در سرشماری عمومی آبانماه ۱۳۵۵ نشان می دهد

جدول دوم - جمعیت روستائی و آبادیهای دارایی تأسیسات و خدمات در استان - بی تکلیفیت شهرستان در آبان ۱۳۵۵

نام شهرستان	آبادی	جمعیت	تأسیسات عمومی										تأسیسات آموزشی و بهداشتی								خدمات پرکنی و درمانی							تأسیسات ارتباطی و انتقالی							تأسیسات اقتصادی و اجتماعی					
			برق	آب سرد	فاضلاب	حمام	بستون	مدرسه	مدرسه	مسجد	کتابخانه	سازمان	کتابخانه	بیمارستان	کلینیک	مدرسه	پست	تلفن	پست	پست	پست	پست	پست	پست	پست	پست	پست	پست	پست	پست	پست	پست	پست	پست	پست					
استان سر	۱۲۷۷	۱۳۸۲۰۸	۱۳۲	۹۸	۱۳۵	۳۹۷	۲۶۶	۲۴	-	۶۰	۱۰۰	۱۰	۶۰	۱۱	۱۲	۱۳	۱۴	۱۵	۱۶	۱۷	۱۸	۱۹	۲۰	۲۱	۲۲	۲۳	۲۴	۲۵	۲۶	۲۷	۲۸	۲۹	۳۰	۳۱	۳۲	۳۳				
اردکان	۱۸۱	۲۶۳۷۵	۲۸	۱۹	۱۸	۵۸	۴۴	۷	-	۲۰	-	۴۴	۵۸	۲۰	۳۰	-	۱۰	۵	۰	۰	۰	۰	۰	۰	۰	۰	۰	۰	۰	۰	۰	۰	۰	۰	۰	۰	۰	۰	۰	
باشق	۱۸۲	۱۳۰۴۷	۸	۲۱	۷	۶۰	۴۸	۳	-	۶۰	-	۴۸	۶۰	۳	۱۸	۱	۱۸	۰	۰	۰	۰	۰	۰	۰	۰	۰	۰	۰	۰	۰	۰	۰	۰	۰	۰	۰	۰	۰	۰	۰
تفت	۶۵۰	۴۴۱۱۸	۴۸	۹	۵۸	۱۷۶	۸۵	۹	-	۱۶	-	۸۵	۱۷۶	۹	۵۲	-	۱۶	۰	۰	۰	۰	۰	۰	۰	۰	۰	۰	۰	۰	۰	۰	۰	۰	۰	۰	۰	۰	۰	۰	۰
سر	۲۶۴	۵۰۶۶۸	۴۸	۴۹	۵۲	۱۰۳	۹۲	۱۵	-	۱۵	-	۱۵	۹۲	۱۵	۷۸	۱۲۴	-	۱۵	۰	۰	۰	۰	۰	۰	۰	۰	۰	۰	۰	۰	۰	۰	۰	۰	۰	۰	۰	۰	۰	۰

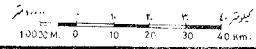
نقشه استان یزد
بیتفکیک شهرستان
YAZD OSTAN BY RELATED SHAHRESTAN



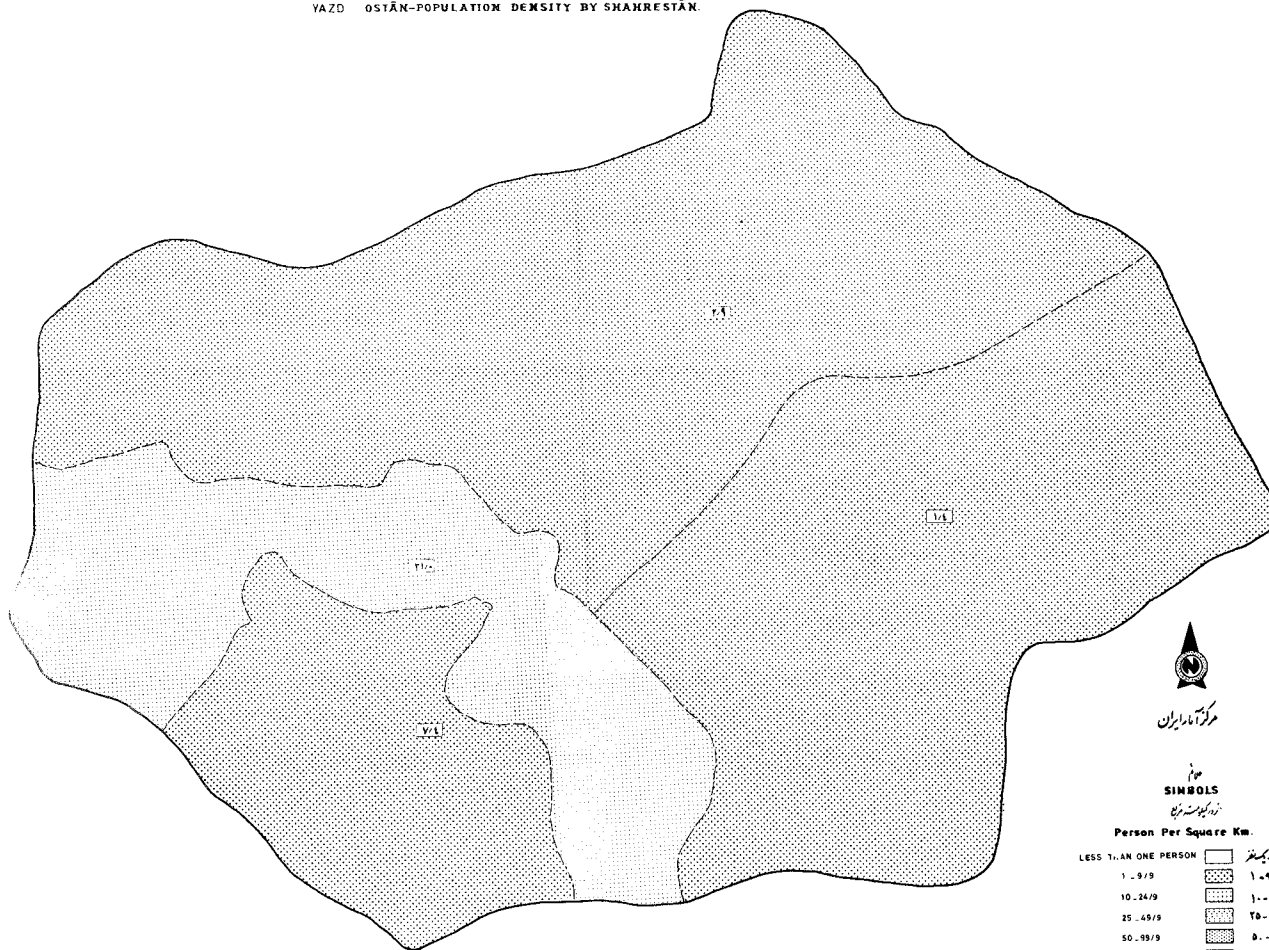
مرکز آمار ایران
سال ۱۳۸۵

SIMBOLS

- شهرستان
- - - - - شهرستان




نقشه استان یزد تراکم جمعیت به تفکیک شهرستان
 YAZD OSTĀN-POPULATION DENSITY BY SHAHRESTĀN.



نماد
SYMBOLS
 تراکم جمعیت به تفکیک شهرستان
 Person Per Square Km.

LESS THAN ONE PERSON	کمزور یک نفر
1 - 9/9	۱ - ۹,۹
10 - 24/9	۱۰ - ۲۴,۹
25 - 49/9	۲۵ - ۴۹,۹
50 - 99/9	۵۰ - ۹۹,۹
100 - 499/9	۱۰۰ - ۴۹۹,۹
500 AND MORE	۵۰۰ و بیشتر



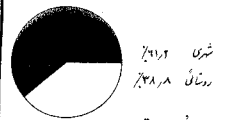
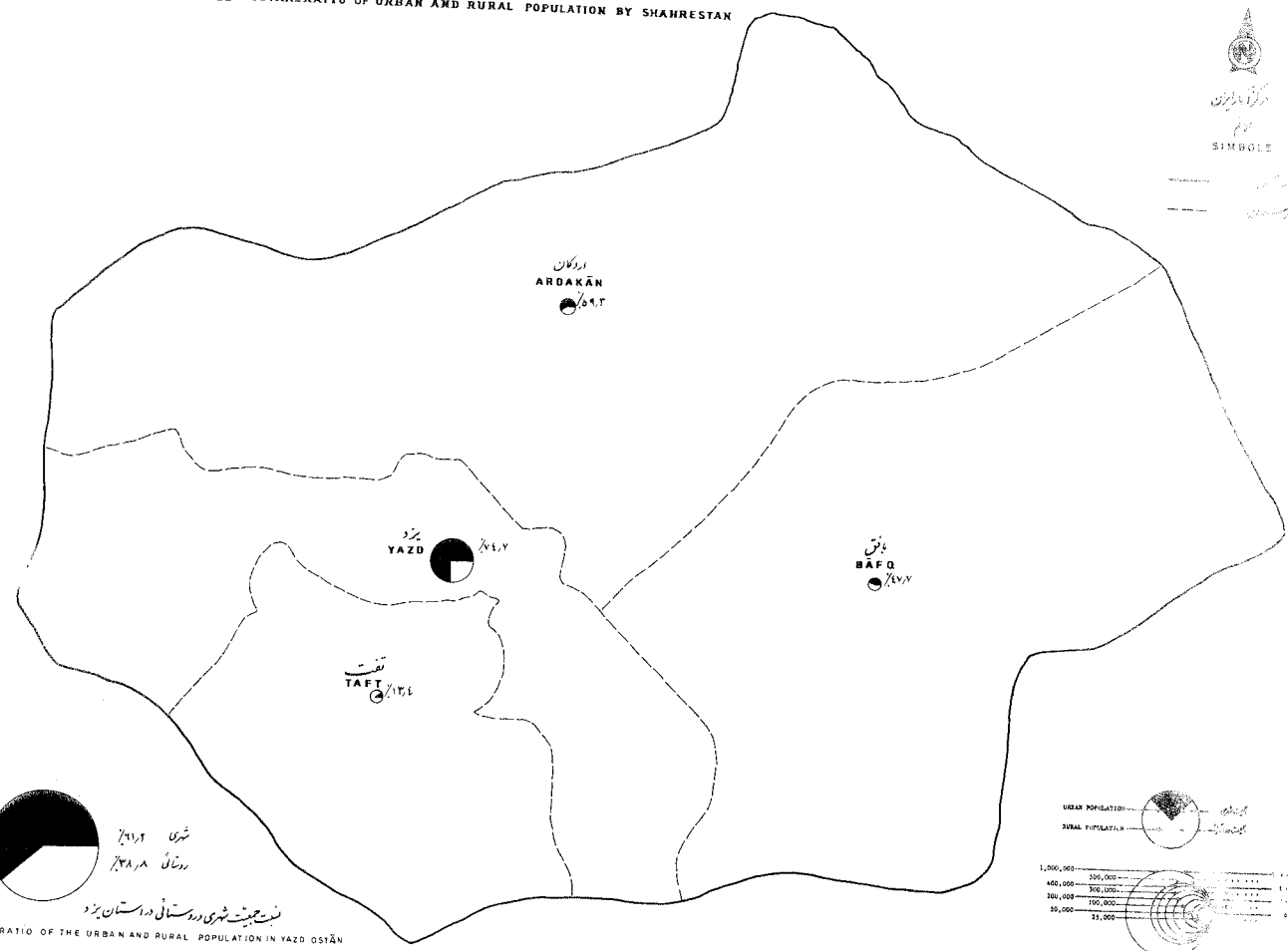
نقشه استان یزد نسبت جمعیت شهری و روستائی به تفکیک شهرستان
YAZD OSTÂN-RATIO OF URBAN AND RURAL POPULATION BY SHAHRESTAN



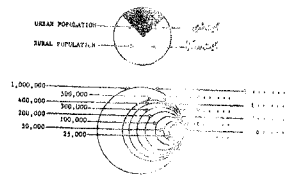
کتابخانه

سیمبلیه

مقیاس



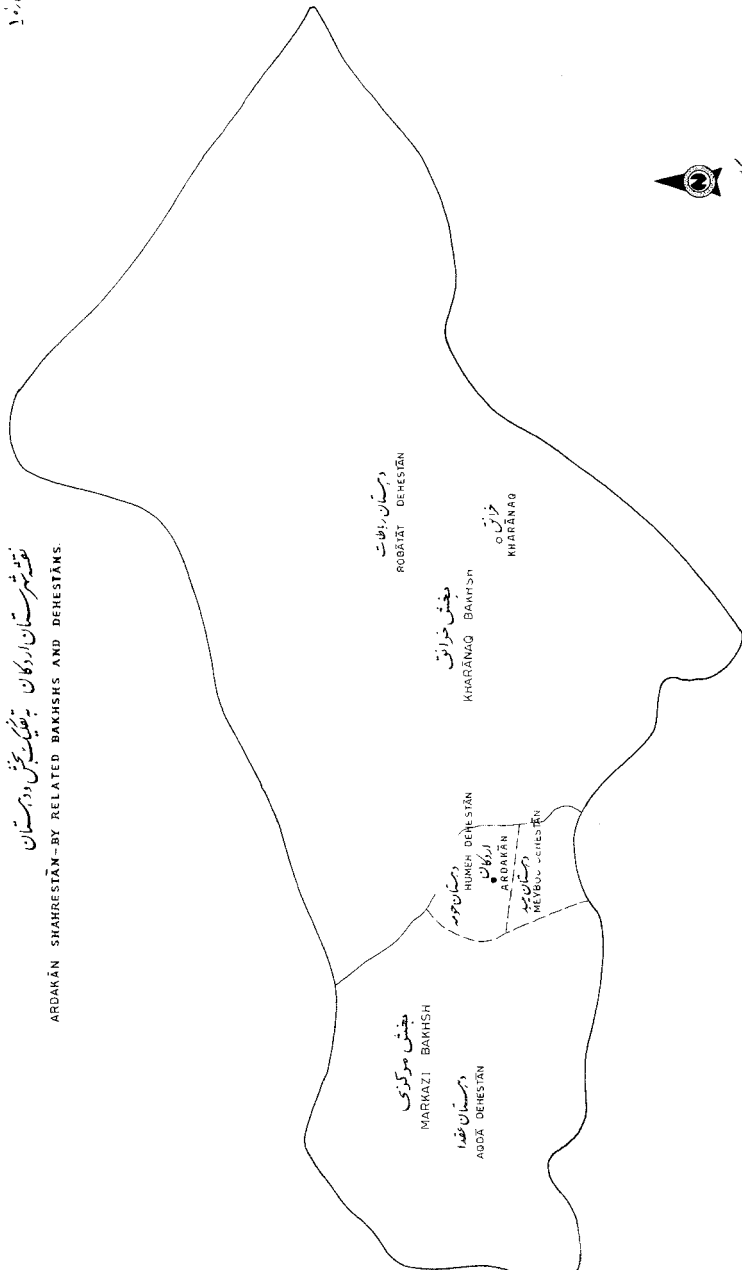
نسبت جمعیت شهری و روستائی در استان یزد
RATIO OF THE URBAN AND RURAL POPULATION IN YAZD OSTÂN



10000

نقشه شهرستان اردکان به تفکیک بخش و دهستان
ARDAKĀN SHAHRESTĀN - BY RELATED BAKHSĀS AND DEHESTĀNS.

ARDAKĀN SHAHRESTĀN - BY RELATED BAKHSĀS AND DEHESTĀNS.



مرکز ملی
اطلاعات
مختار

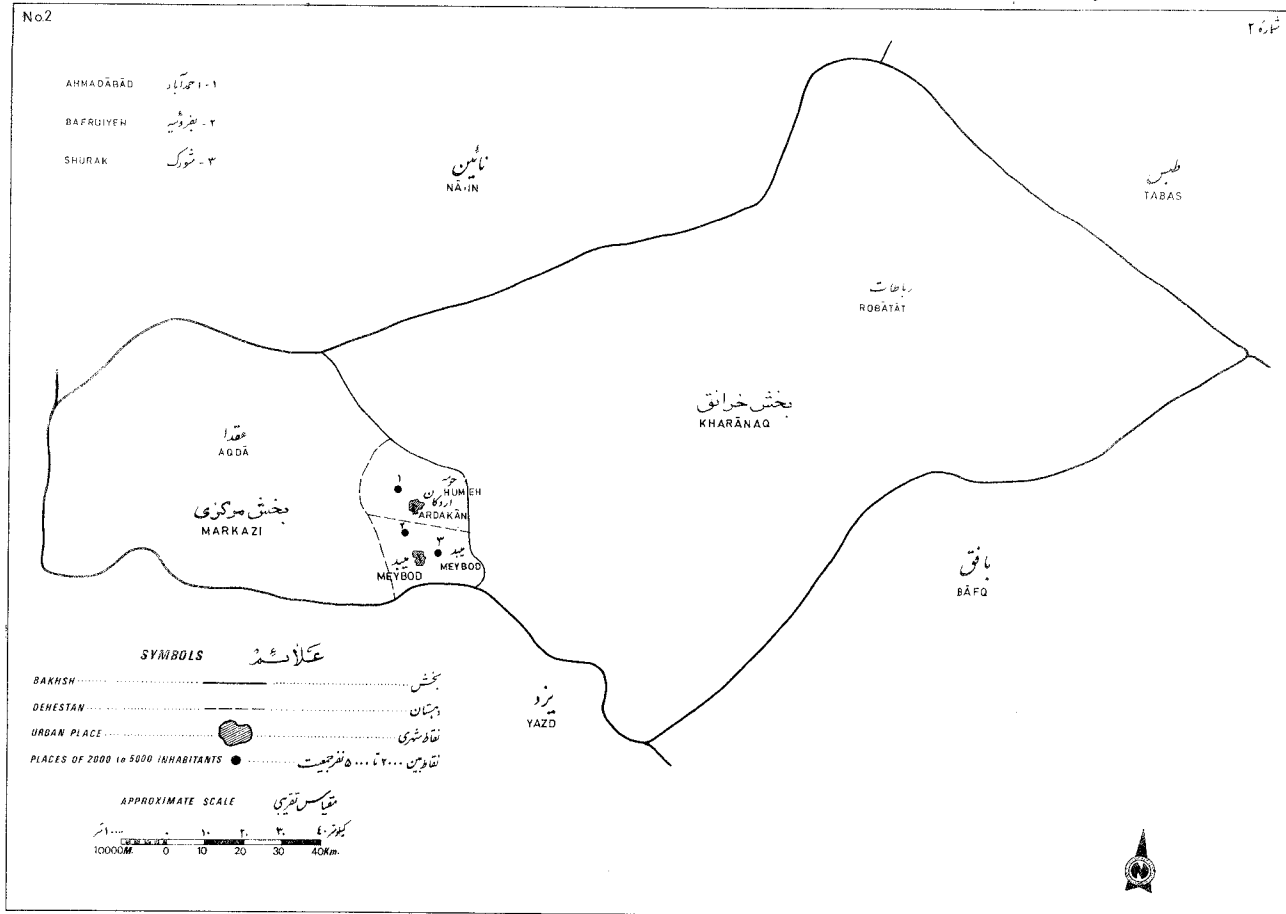
SYMBOLS

- — — — — مرز بین المللی
- — — — — مرز شهرستان
- — — — — مرز بخش
- — — — — مرز دهستان
- مرکز شهرستان
- مرکز بخش

مقیاس تقریبی

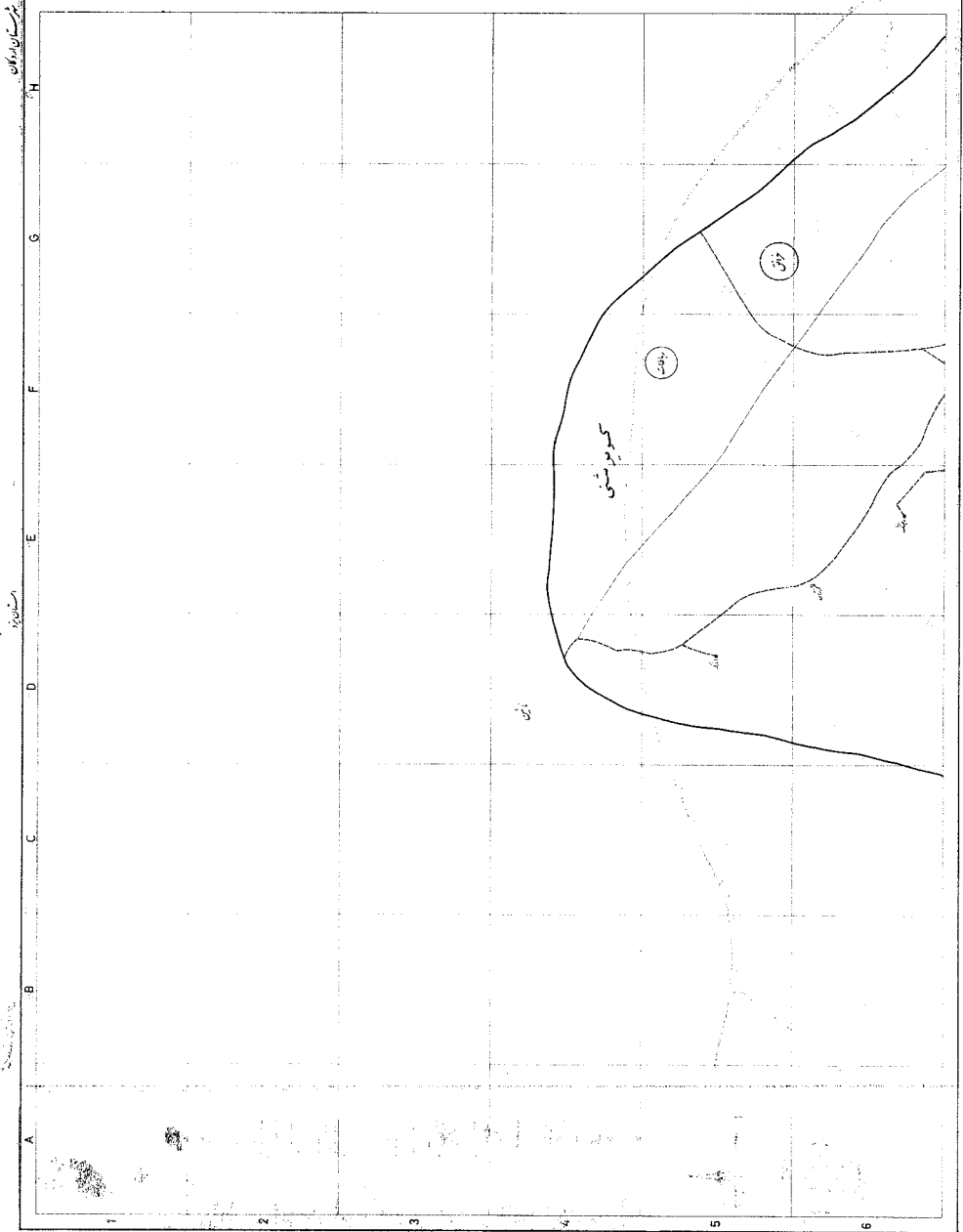


نقشه شهرستان اردکان به تفکیک دهستانها - نقاط شهری و تعداد بین ۲۰۰۰ تا ۵۰۰۰ نفر جمعیت (سرشماری آبان ماه ۱۳۵۵)
 ARDAKĀN SHAHRESTĀN - BY DEHESTĀNS, URBAN PLACES AND PLACES OF 2000 to 5000 INHABITANTS. November 1976



Large scale maps of this shahrestan showing dehestans, places and roads at the time of the National Census of Population and Housing, November 1976, may be purchased from the Statistical Centre of Iran

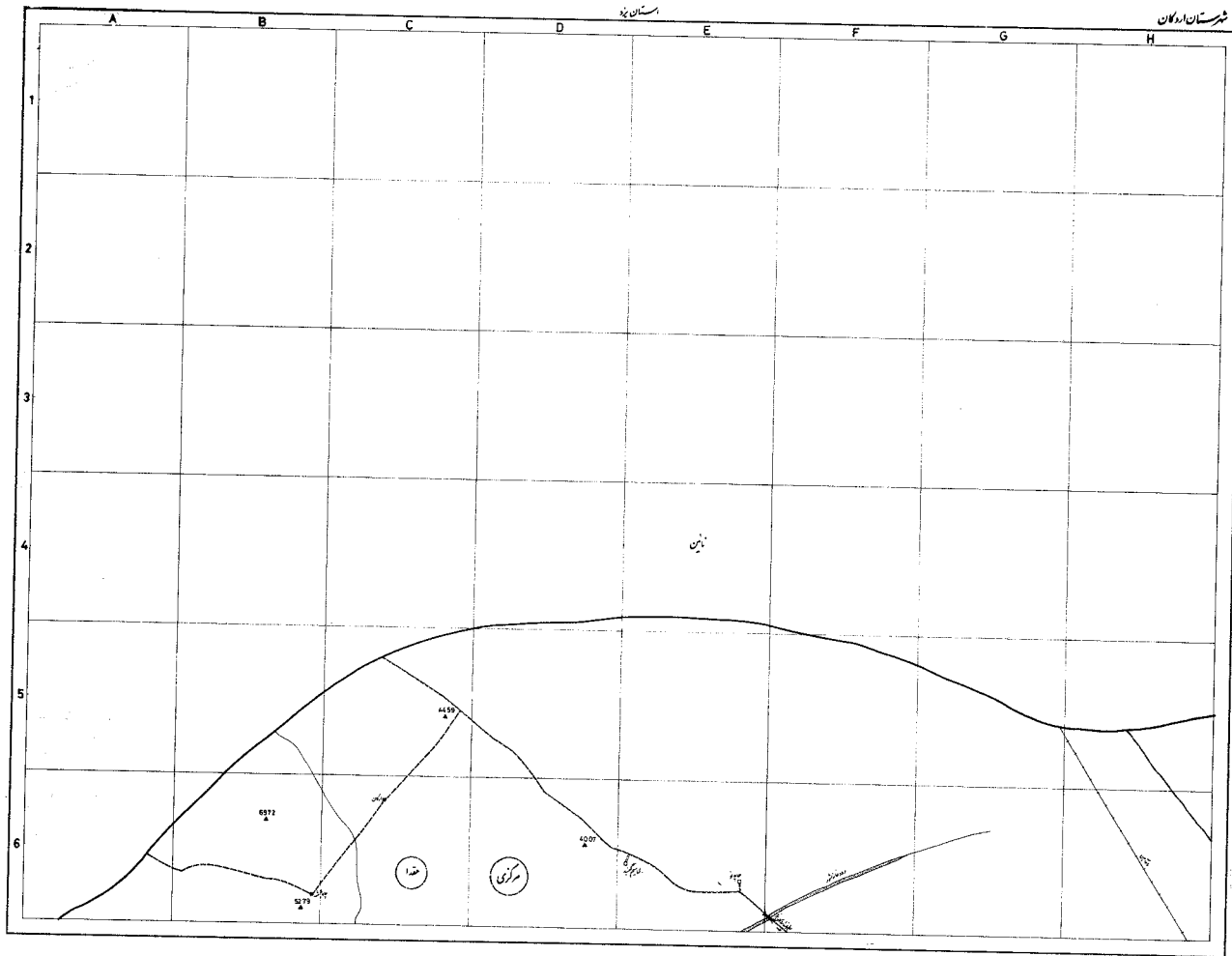
نقشه های این شهرستان، مقیاس بزرگتر شامل دهستانها - و اماکن و راههای موجود در آبان سرشماری عمومی کشور (آبان ماه ۱۳۵۵) میباشند و نیز کارآنها را می توان خریداری است.



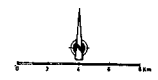
①
 ۱ ۲ ۳ ۴ ۵
 ۶ ۷ ۸ ۹ ۱۰
 ۱۱ ۱۲ ۱۳ ۱۴ ۱۵
 ۱۶ ۱۷ ۱۸ ۱۹ ۲۰
 ۲۱ ۲۲ ۲۳ ۲۴ ۲۵
 ۲۶ ۲۷ ۲۸ ۲۹ ۳۰
 ۳۱ ۳۲ ۳۳ ۳۴ ۳۵
 ۳۶ ۳۷ ۳۸ ۳۹ ۴۰
 ۴۱ ۴۲ ۴۳ ۴۴ ۴۵
 ۴۶ ۴۷ ۴۸ ۴۹ ۵۰

۱- ارتفاعات
 ۲- دریا
 ۳- رودخانه
 ۴- جاده
 ۵- راه
 ۶- راه خاکی
 ۷- راه چوبی
 ۸- راه آهن
 ۹- راه کابل
 ۱۰- راه برق
 ۱۱- راه آبی
 ۱۲- راه گاز
 ۱۳- راه نفت
 ۱۴- راه مخابرات
 ۱۵- راه تلویزیون
 ۱۶- راه پست
 ۱۷- راه پلیس
 ۱۸- راه آتش نشانی
 ۱۹- راه بیمارستان
 ۲۰- راه مدرسه
 ۲۱- راه دانشگاه
 ۲۲- راه ورزشگاه
 ۲۳- راه تئاتر
 ۲۴- راه سینما
 ۲۵- راه هتل
 ۲۶- راه بانک
 ۲۷- راه فروشگاه
 ۲۸- راه بازار
 ۲۹- راه مسجد
 ۳۰- راه کلیسا
 ۳۱- راه مدرسه
 ۳۲- راه دانشگاه
 ۳۳- راه ورزشگاه
 ۳۴- راه تئاتر
 ۳۵- راه سینما
 ۳۶- راه هتل
 ۳۷- راه بانک
 ۳۸- راه فروشگاه
 ۳۹- راه بازار
 ۴۰- راه مسجد
 ۴۱- راه کلیسا
 ۴۲- راه مدرسه
 ۴۳- راه دانشگاه
 ۴۴- راه ورزشگاه
 ۴۵- راه تئاتر
 ۴۶- راه سینما
 ۴۷- راه هتل
 ۴۸- راه بانک
 ۴۹- راه فروشگاه
 ۵۰- راه بازار

۱- ارتفاعات
 ۲- دریا
 ۳- رودخانه
 ۴- جاده
 ۵- راه
 ۶- راه خاکی
 ۷- راه چوبی
 ۸- راه آهن
 ۹- راه کابل
 ۱۰- راه برق
 ۱۱- راه آبی
 ۱۲- راه گاز
 ۱۳- راه نفت
 ۱۴- راه مخابرات
 ۱۵- راه تلویزیون
 ۱۶- راه پست
 ۱۷- راه پلیس
 ۱۸- راه آتش نشانی
 ۱۹- راه بیمارستان
 ۲۰- راه مدرسه
 ۲۱- راه دانشگاه
 ۲۲- راه ورزشگاه
 ۲۳- راه تئاتر
 ۲۴- راه سینما
 ۲۵- راه هتل
 ۲۶- راه بانک
 ۲۷- راه فروشگاه
 ۲۸- راه بازار
 ۲۹- راه مسجد
 ۳۰- راه کلیسا
 ۳۱- راه مدرسه
 ۳۲- راه دانشگاه
 ۳۳- راه ورزشگاه
 ۳۴- راه تئاتر
 ۳۵- راه سینما
 ۳۶- راه هتل
 ۳۷- راه بانک
 ۳۸- راه فروشگاه
 ۳۹- راه بازار
 ۴۰- راه مسجد
 ۴۱- راه کلیسا
 ۴۲- راه مدرسه
 ۴۳- راه دانشگاه
 ۴۴- راه ورزشگاه
 ۴۵- راه تئاتر
 ۴۶- راه سینما
 ۴۷- راه هتل
 ۴۸- راه بانک
 ۴۹- راه فروشگاه
 ۵۰- راه بازار



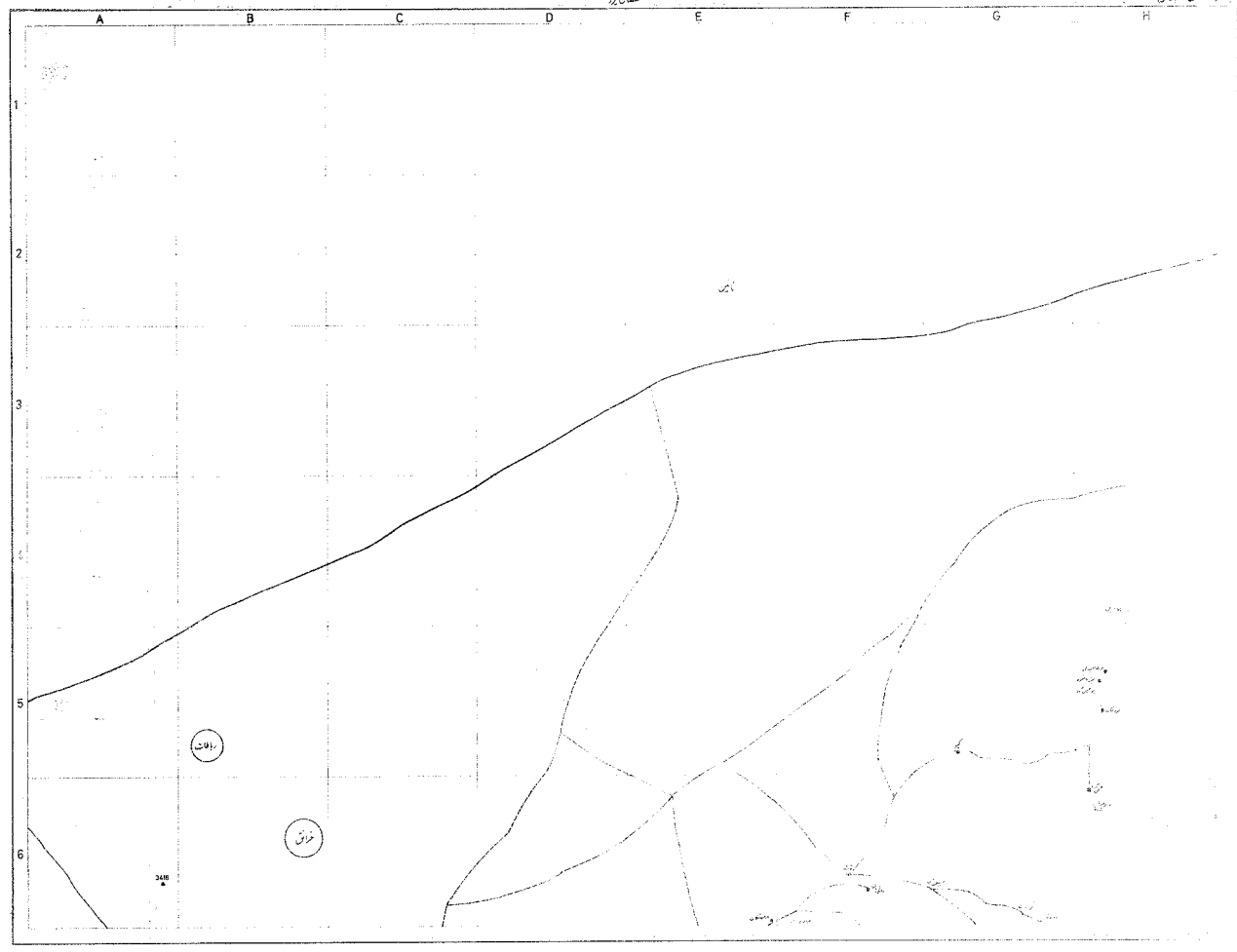
- نقشه استان اردلان
- مقام
- نقطه ارتفاع ۱۰۰ متر
 - نقطه ارتفاع ۲۰۰ متر
 - نقطه ارتفاع ۳۰۰ متر
 - نقطه ارتفاع ۴۰۰ متر
 - نقطه ارتفاع ۵۰۰ متر
 - نقطه ارتفاع ۶۰۰ متر
 - نقطه ارتفاع ۷۰۰ متر
 - نقطه ارتفاع ۸۰۰ متر
 - نقطه ارتفاع ۹۰۰ متر
 - نقطه ارتفاع ۱۰۰۰ متر
 - نقطه ارتفاع ۱۱۰۰ متر
 - نقطه ارتفاع ۱۲۰۰ متر
 - نقطه ارتفاع ۱۳۰۰ متر
 - نقطه ارتفاع ۱۴۰۰ متر
 - نقطه ارتفاع ۱۵۰۰ متر
 - نقطه ارتفاع ۱۶۰۰ متر
 - نقطه ارتفاع ۱۷۰۰ متر
 - نقطه ارتفاع ۱۸۰۰ متر
 - نقطه ارتفاع ۱۹۰۰ متر
 - نقطه ارتفاع ۲۰۰۰ متر
 - نقطه ارتفاع ۲۱۰۰ متر
 - نقطه ارتفاع ۲۲۰۰ متر
 - نقطه ارتفاع ۲۳۰۰ متر
 - نقطه ارتفاع ۲۴۰۰ متر
 - نقطه ارتفاع ۲۵۰۰ متر
 - نقطه ارتفاع ۲۶۰۰ متر
 - نقطه ارتفاع ۲۷۰۰ متر
 - نقطه ارتفاع ۲۸۰۰ متر
 - نقطه ارتفاع ۲۹۰۰ متر
 - نقطه ارتفاع ۳۰۰۰ متر
 - نقطه ارتفاع ۳۱۰۰ متر
 - نقطه ارتفاع ۳۲۰۰ متر
 - نقطه ارتفاع ۳۳۰۰ متر
 - نقطه ارتفاع ۳۴۰۰ متر
 - نقطه ارتفاع ۳۵۰۰ متر
 - نقطه ارتفاع ۳۶۰۰ متر
 - نقطه ارتفاع ۳۷۰۰ متر
 - نقطه ارتفاع ۳۸۰۰ متر
 - نقطه ارتفاع ۳۹۰۰ متر
 - نقطه ارتفاع ۴۰۰۰ متر
 - نقطه ارتفاع ۴۱۰۰ متر
 - نقطه ارتفاع ۴۲۰۰ متر
 - نقطه ارتفاع ۴۳۰۰ متر
 - نقطه ارتفاع ۴۴۰۰ متر
 - نقطه ارتفاع ۴۵۰۰ متر
 - نقطه ارتفاع ۴۶۰۰ متر
 - نقطه ارتفاع ۴۷۰۰ متر
 - نقطه ارتفاع ۴۸۰۰ متر
 - نقطه ارتفاع ۴۹۰۰ متر
 - نقطه ارتفاع ۵۰۰۰ متر



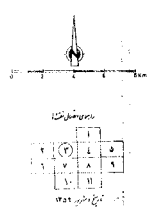
مختصات جغرافیایی

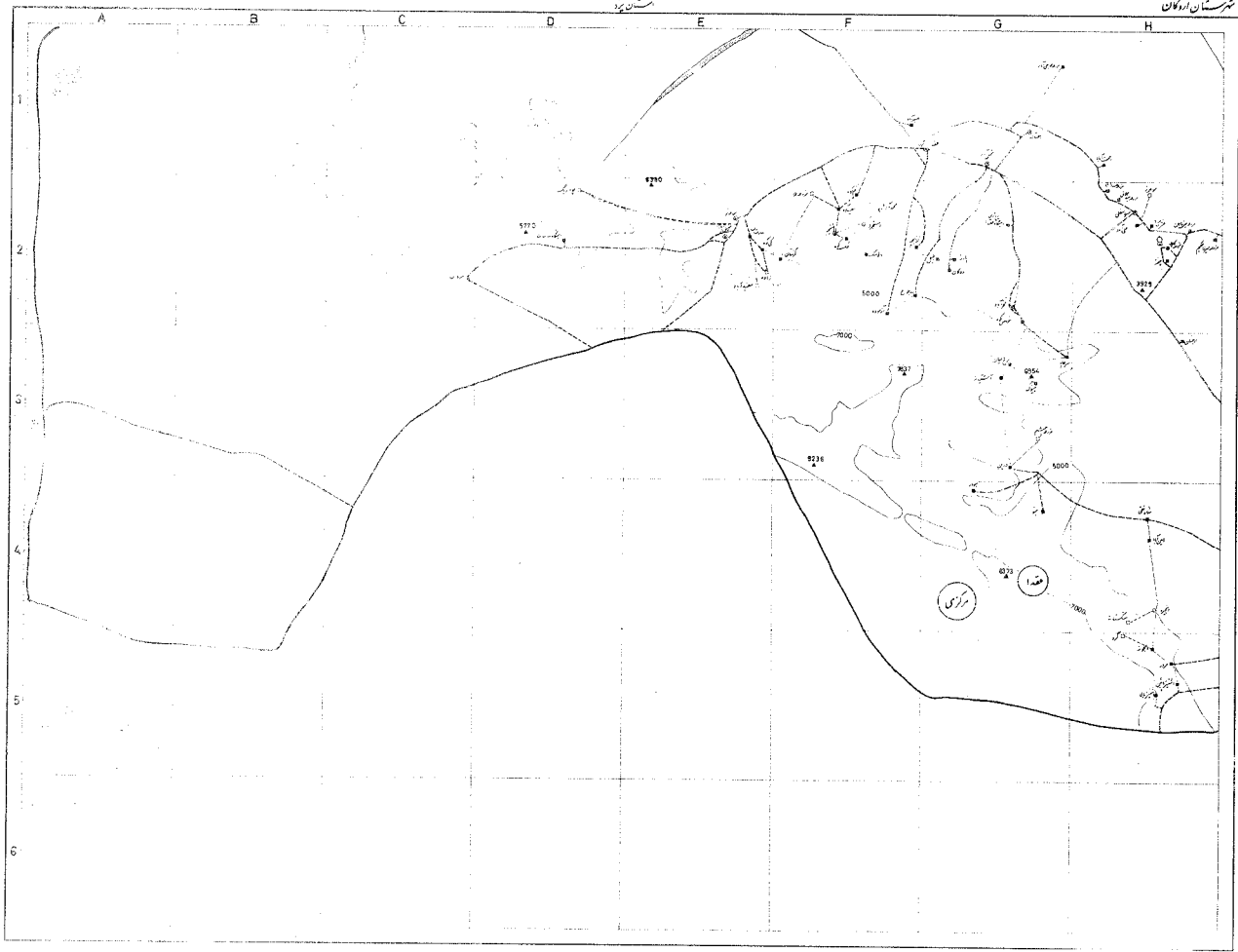
1	2	3	4
1	2	3	4

نقشه شماره ۱۲۸۹




- نقشه زمین
- شماره ثبت: ۱۰۰/۱۰۰
- آب
 - آب سرد
 - آب گرم
 - آب معدنی
 - آب آشامیدنی
 - آب کشاورزی
 - آب صنعتی
 - آب بهداشتی
 - آب فاضلاب
 - آب باران
 - آب دریا
 - آب رودخانه
 - آب کانال
 - آب تونل
 - آب چاه
 - آب چشمه
 - آب سد
 - آب پمپاژ
 - آب تصفیه
 - آب تصفیه شده
 - آب تصفیه نشده
 - آب تصفیه جزئی
 - آب تصفیه کامل
 - آب تصفیه پیشرفته
 - آب تصفیه فوق العاده
 - آب تصفیه بی نهایت





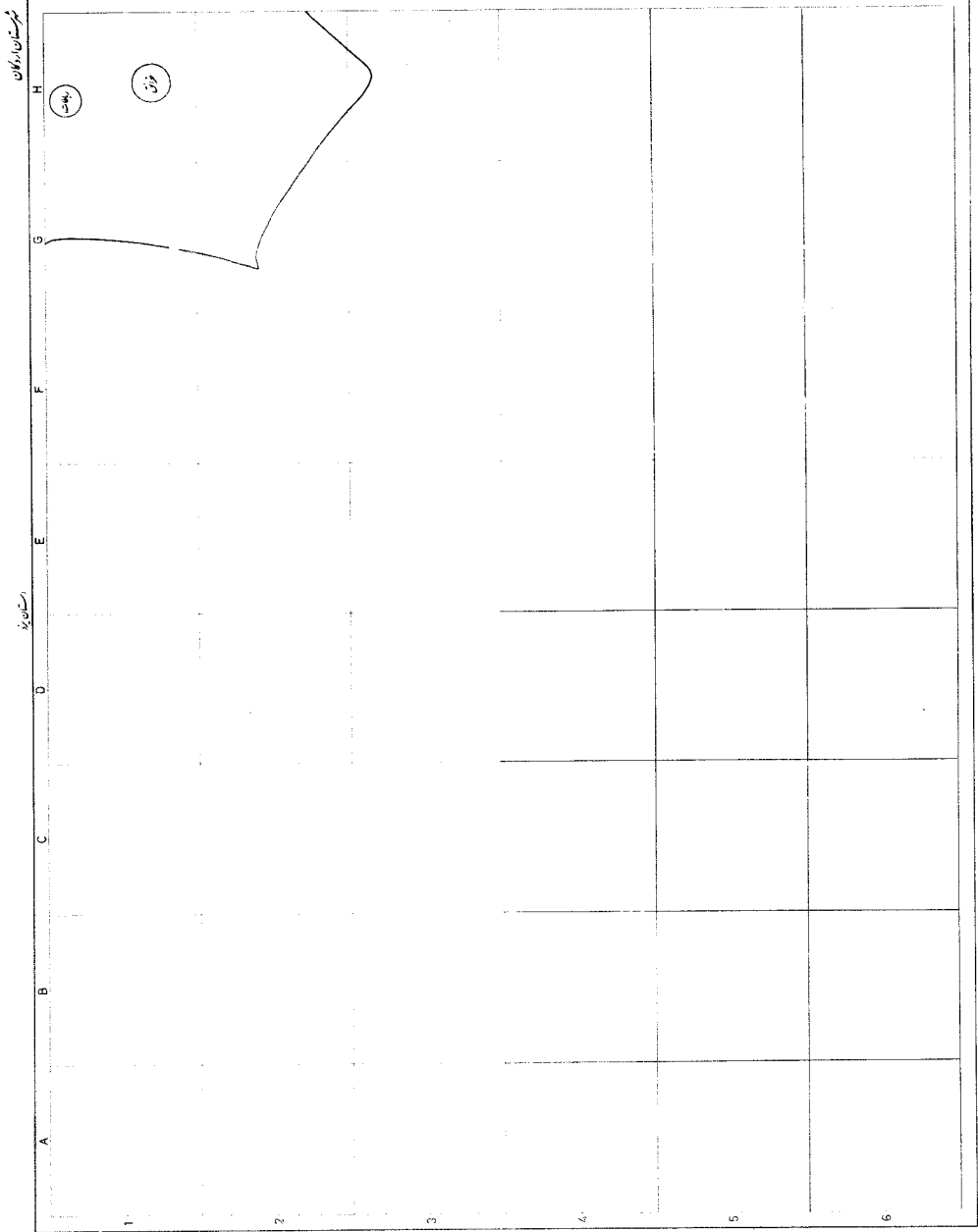
- شهرستان ارومگان
- مستون بیز
- شهر ارومگان
 - مرکز شهرستان
 - مرکز روستا
 - راه
 - راه آهن
 - سد
 - نیروگاه
 - کانال آبیاری
 - رودخانه
 - بستر زهکشی
 - قله
 - ارتفاع
 - چشمه
 - چاه
 - آسیاب بادی
 - تیرکابل
 - تیرتلفن
 - تقاطع
 - مرز



ایستگاههای ترازو

1
2
3
4
5
6

تاریخ: شهریور ۱۳۴۹



- مستشفى اروكان
- مدرسة
- مكتبة
- 1:1000
- 1. خط
 - 2. حديد
 - 3. حديد
 - 4. حديد
 - 5. حديد
 - 6. حديد
 - 7. حديد
 - 8. حديد
 - 9. حديد
 - 10. حديد
 - 11. حديد
 - 12. حديد
 - 13. حديد
 - 14. حديد
 - 15. حديد
 - 16. حديد
 - 17. حديد
 - 18. حديد
 - 19. حديد
 - 20. حديد
 - 21. حديد
 - 22. حديد
 - 23. حديد
 - 24. حديد
 - 25. حديد
 - 26. حديد
 - 27. حديد
 - 28. حديد
 - 29. حديد
 - 30. حديد
 - 31. حديد
 - 32. حديد
 - 33. حديد
 - 34. حديد
 - 35. حديد
 - 36. حديد
 - 37. حديد
 - 38. حديد
 - 39. حديد
 - 40. حديد
 - 41. حديد
 - 42. حديد
 - 43. حديد
 - 44. حديد
 - 45. حديد
 - 46. حديد
 - 47. حديد
 - 48. حديد
 - 49. حديد
 - 50. حديد



مستشفى اروكان

1	2	3	4	5	6
A	B	C	D	E	F
G	H				

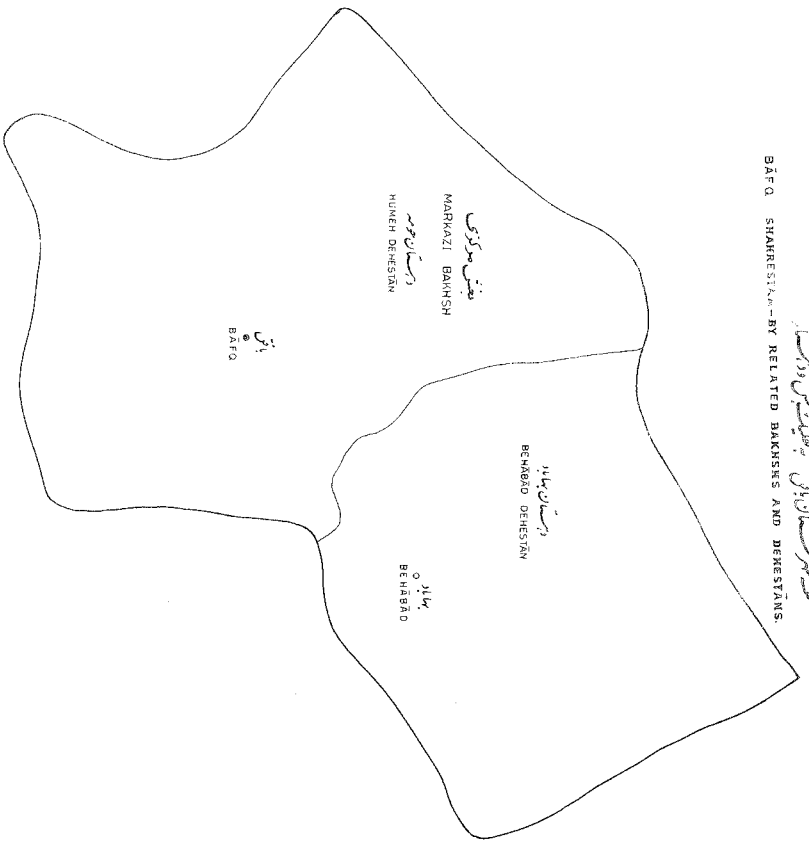
مهرت	آبادی	تأمینات اقتصادی و اجتماعی							تأمینات تفریح و تفریحی					تأمینات آموزشی و درمانی								تأمینات عمومی				وضع آب و هوا	وضع آب و هوا	وضع آب و هوا	تعداد خانوار	شرح								
		تولید	تولید	تولید	تولید	تولید	تولید	تولید	تولید	تولید	تولید	تولید	تولید	تولید	تولید	تولید	تولید	تولید	تولید	تولید	تولید	تولید	تولید	تولید	تولید						تولید							
۱-۱۱	۳۶	۳۵	۳۴	۳۳	۳۲	۳۱	۳۰	۲۹	۲۸	۲۷	۲۶	۲۵	۲۴	۲۳	۲۲	۲۱	۲۰	۱۹	۱۸	۱۷	۱۶	۱۵	۱۴	۱۳	۱۲	۱۱	۱۰	۹	۸	۷	۶	۵	۴	۳	۲	۱		
۱-۱۱۲																																						بیمنی
۱-۱۱۳																																						بیشه د مگوه
۱-۱۱۴																													x									به تیگستان
۱-۱۱۵																																						تک
۱-۱۱۶																																						تتوره
۱-۱۱۷																																						توت
۱-۱۱۸																																						شفروریند
۱-۱۱۹																																						چاه تک
۱-۱۲۰																																						چک چک
۱-۱۲۱																																						حاج لطفی
۱-۱۲۲																																						حاجت آباد
۱-۱۲۳																																						حسن آباد
۱-۱۲۴																																						حسن آباد
۱-۱۲۵																																						حسن آباد
۱-۱۲۶																																						خرانق
۱-۱۲۷																																						خوش بین
۱-۱۲۸																																						د ارون
۱-۱۲۹																																						د المد
۱-۱۳۰																																						د رمید
۱-۱۳۱																																						د ریستگان
۱-۱۳۲																																						د ره بید
۱-۱۳۳																																						د رین
۱-۱۳۴																																						دشت ده
۱-۱۳۵																																						د وکالی
۱-۱۳۶																																						د یالا
۱-۱۳۷																																						د یو
۱-۱۳۸																																						ریباط پشت باد ام
۱-۱۳۹																																						رندقان
۱-۱۴۰																																						رود شور

موقعیت	تأسیسات اقتصادی و اجتماعی						تأسیسات ارتباطی و اطلاع رسانی						تأسیسات آموزشی و فرهنگی						تأسیسات عمومی				تعداد خانوار	شرح																	
	تاریخ تأسیس	تعداد	نوع	وضعیت	ملاحظات	تعداد	نوع	وضعیت	ملاحظات	تعداد	نوع	وضعیت	ملاحظات	تعداد	نوع	وضعیت	ملاحظات	تعداد	نوع	وضعیت	ملاحظات																				
8-A5																						منصورآباد																			
7-H2																						مید سفید																			
8-A1																						نفیس آباد																			
7-G2																						هامانه																			
دوستان عقدا																					142	144																			
6-H5																						آبخونه																			
6-H3																						ارجمستان																			
2-C6																						اردکان																			
6-F2																						آزبوده																			
6-G3																						آشتیانه																			
6-F2																						اشتیجه																			
6-H5																						اشتهزیالا																			
6-H5																						اشتهزیامین																			
6-H4																						امین آباد																			
6-E2																						انارستان																			
6-H4																						خالی ازسکنه																			
7-A3																						ایستگاه اردکان																			
6-G2																						ایستگاه راه آهن عقدا																			
7-A3																						ایستگاه راه آهن میبد																			
6-D2																						ایستگاه ساسان																			
6-G2																						بلبل																			
2-E6																						بی سیم نوگنبد																			
6-G2																						پازر																			
6-G3																						پهنوک																			
7-A1																						چاه افضل																			
2-B6																						چاه باشه																			
6-D2																						چاه ریگ																			
2-E6																						چاه نو																			
6-H2																						چفته																			

شرح	تعداد خانوار	جمعیت	نوع راهها			تاسیسات عمومی			تاسیسات آموزشی و تفریحی							تاسیسات اقتصادی و اجتماعی							موقعیت آبادی															
			آباده	آباده طبیعی	برق	آب	فاضلاب	تأمین	ادبیات	دورس	مدرسه	تفریح	سایر	سایر	سایر	سایر	سایر	سایر	سایر	سایر	سایر																	
۱	۲	۳	۴	۵	۶	۷	۸	۹	۱۰	۱۱	۱۲	۱۳	۱۴	۱۵	۱۶	۱۷	۱۸	۱۹	۲۰	۲۱	۲۲	۲۳	۲۴	۲۵	۲۶	۲۷	۲۸	۲۹	۳۰	۳۱	۳۲	۳۳	۳۴	۳۵	۳۶	۳۷		
ده شیخی																																						
رکن آباد	۲۲۲	۱۰۱۴	۲	۴	۲	×	×	×	×	×	×	×	×	×								×															×	
شاه جهان آباد	۱۳۰	۶۷۱	۲	۲	۲	×	×	×	×	×	×	×	×									×																
شمس آباد	۵	۱۳	۲	۴	۲	×	×	×	×	×	×	×	×	×																								
شورک	۷۲۸	۳۶۳۵	۲	۵	۲	×	×	×	×	×	×	×	×	×								×																
عشرت آباد	۹	۵۴	۳	۴	۲	×	×	×	×	×	×	×	×																									
محمود آباد	۳۳۱	۱۶۱۲	۲	۲	۲	×	×	×	×	×	×	×	×	×								×																
مزرعه کلانتر	۲۴	۵۰	۲	۶	۲	×	×	×	×	×	×	×	×																									
مهرآباد	۶۶	۲۸۸	۲	۴	۲	×	×	×	×	×	×	×	×																									

جمهوری اسلامی افغانستان

BAFO SHAHRESTAN BY RELATED BAKHSHS AND DEHISTANS.



شمال

راسته‌ها

- SYMBOLS**
- INTERNATIONAL BOUNDARY
 - SHAHRESTAN BOUNDARY
 - BAKHSH BOUNDARY
 - DEHESTAN BOUNDARY
 - SHAHRESTAN CENTER
 - BAKHSH CENTER

مقیاس تقریبی

APPROXIMATE SCALE

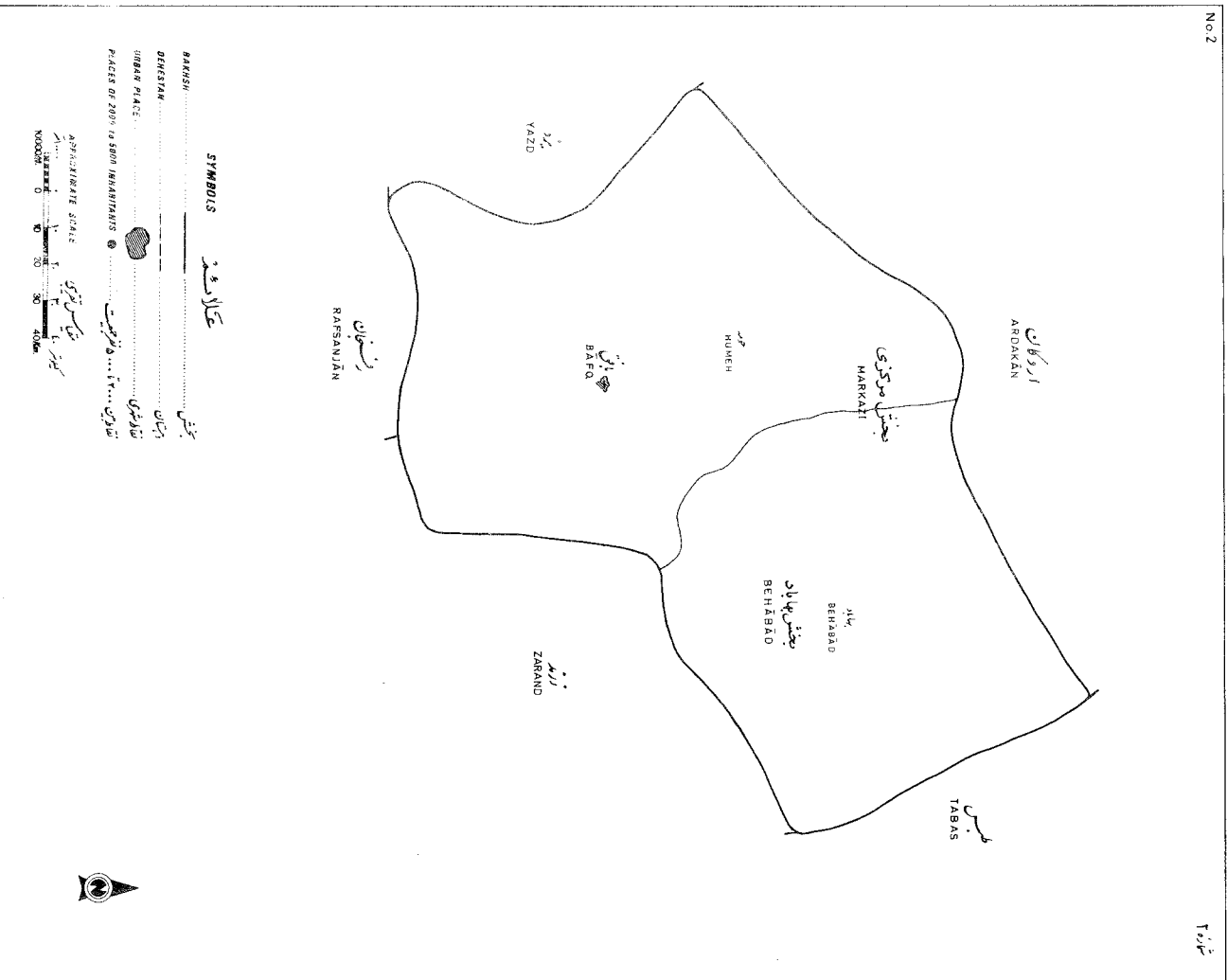


نقشه شهرستان باقی بهجک در استان - تقاطع شهری و دهیاتی ۲۰۰۰ تا ۵۰۰۰ نفر جمعیت (شهری با ۱۳۵۵۰۰ نفر)

BAEQ SHAHRESTĀN - BY DEHSTĀNS. URBAN PLACES AND PLACES OF 2000 to 5000 INHABITANTS. November 1976

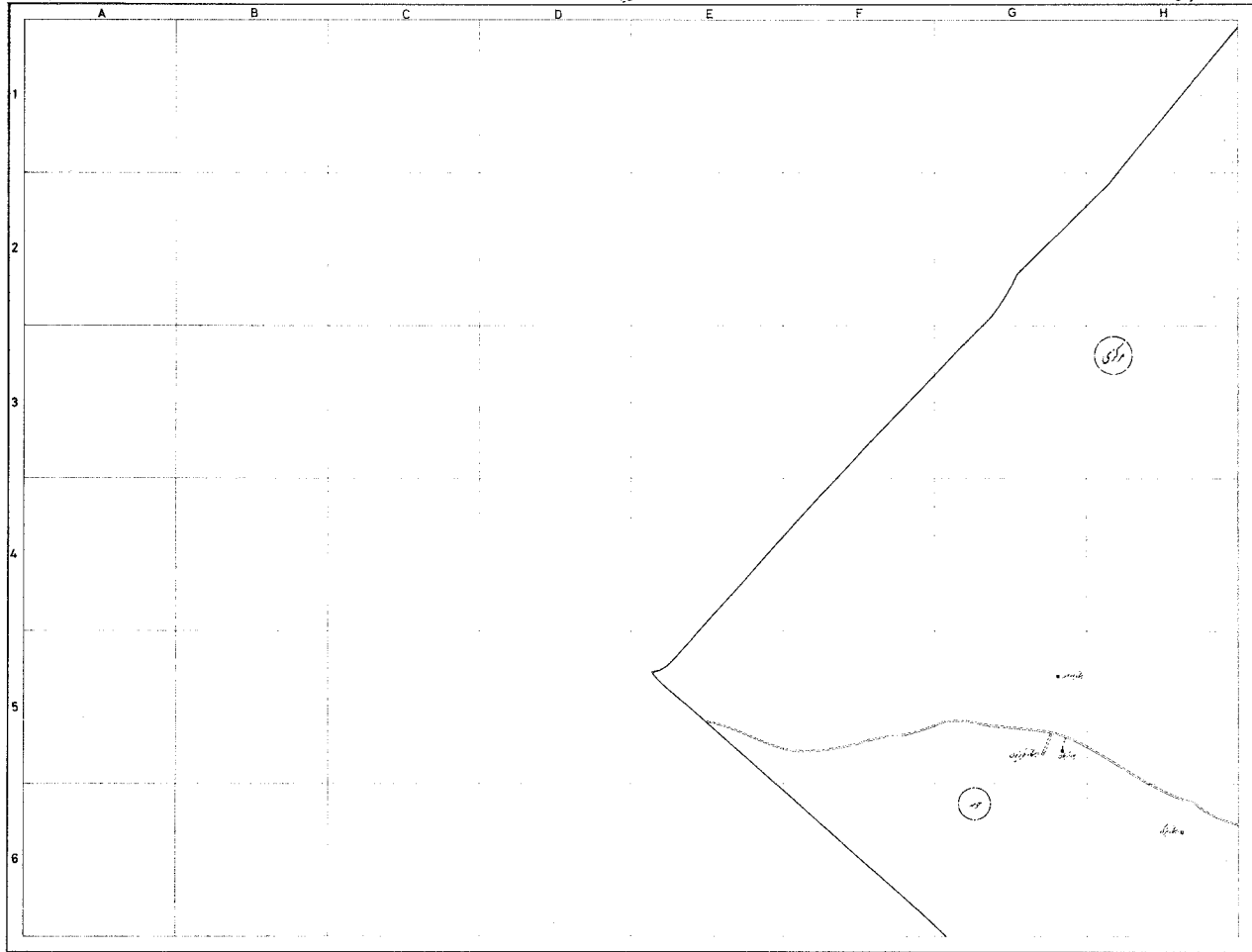
No 2

شماره ۲



Large scale maps of this shahrestān showing adrestāns, places and roads at the time of the National Census of Population and Housing, November 1976, may be purchased from the Statistical Centre of Iran

نقشه‌های با مقیاس بزرگ این شهرستان در زمان سرشماری جمعیت و مسکن و سرانه در سال ۱۳۵۵ و ۱۳۵۶ می‌تواند از مرکز آمار و سرشماری جمعیت و مسکن و سرانه در سال ۱۳۵۵ و ۱۳۵۶ خریداری شود.



سازمان نقشه‌برداری و کارتوگرافی

شماره: ...

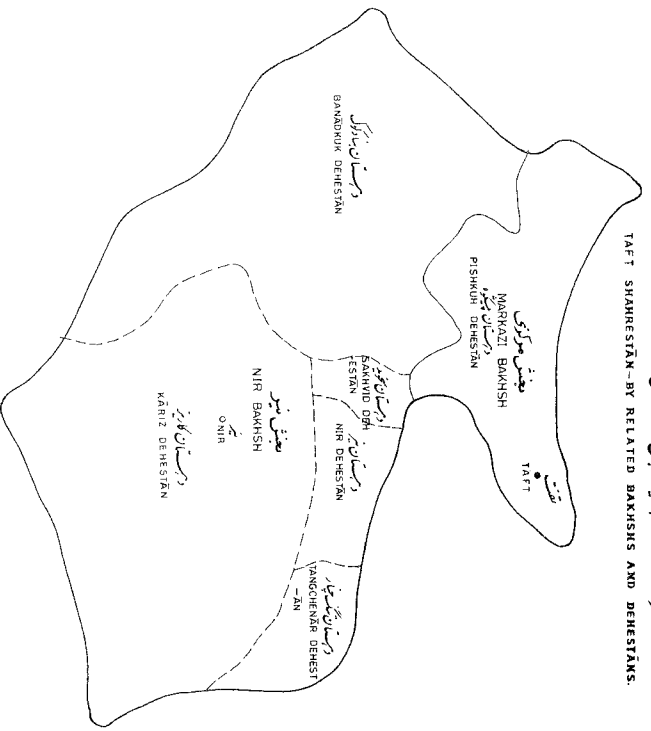
- شهر
- مرکز استان
- مرکز شهرستان
- روستا
- جاده
- راه‌آهن
- رودخانه
- کانال
- سد
- چاه
- منبع آب
- مرز
- ارتفاع نقطه
- ارتفاع
- ارتفاع نقطه
- ارتفاع نقطه
- ارتفاع نقطه
- ارتفاع نقطه
- ارتفاع نقطه
- ارتفاع نقطه
- ارتفاع نقطه
- ارتفاع نقطه
- ارتفاع نقطه

شماره نقشه: 1373
 تاریخ: 1373

شرح	تعداد خانوار	جمعیت	نوع راهه			تأسیسات عمومی					تأسیسات آموزشی و تفریحی					تأسیسات ترابری و اتصالاتی					تأسیسات اقتصادی و اجتماعی					موقعیت آبادی	
			آب	آب	سفن	سفن	سفن	سفن	سفن	سفن	سفن	سفن	سفن	سفن	سفن	سفن	سفن	سفن	سفن	سفن	سفن	سفن	سفن	سفن	سفن		
جعفرآباد	۷	۳۶	۲	۵	۲																					۳۶	۳۶
جلیل آباد	۴	۱۵	۱	۶	۲																						
جنگل علمبرضا	۵	۲۴	۲	۶	۲																						
چلبو	۶	۲۴	۲	۵	۲																						
چله خان میرزا	۳	۲۴	۲	۷	۳																						
چله خان وقفی	۲	۱۵	۱	۷	۳																						
حاجی آباد	۱	۷	۲	۴	۳																						
حجت آباد	۳	۲	۱	۷	۲																						
حسین آباد هوشمند	۶	۱۷	۱	۷	۲																						
حسین آباد	۲	۳۶	۲	۵	۲																						
حسین آباد باقری	۴	۱۵	۱	۷	۳																						
حسین آباد خرمک	۵	۲۲	۱	۶	۳																						
حسین آباد سرآستانه	۲۲	۱۰۱	۲	۵	۳																						
حسین آباد سرکازه	۲	۱۸	۱	۷	۴																						
حسین آباد نیزارو	۱۸	۷۰	۲	۵	۴																						
حسین آباد ده عسگر	۶	۲۰	۱	۶	۴																						
خازنگ	۲	۱۲	۱	۵	۲																						
خازنگان	۲	۱۱	۱	۶	۳																						
خزمتک	۱	۲	۱	۷	۴																						
خوش آباد	۱۳	۵۸	۲	۵	۲																						
درب دهنه بهمان	۳	۱۲	۱	۵	۳																						
درب خفت کوهیه	۵	۲۵	۱	۷	۲																						
درب دهسو	۲۸	۱۱۳	۲	۵	۳																						
درب هنسز	۵	۱۸	۱	۷	۲																						
درب سطلی	۱۱	۴۲	۱	۶	۲																						
درب طبا	۷	۳۳	۱	۷	۲																						
ده امام	۲	۹	۱	۵	۴																						
ده بیدرو																											

موقعیت	تأسیسات اقتصادی و اجتماعی								تأسیسات ارتباطی و انتقالی						خدمات پزشکی و آموزشی							تأسیسات عمومی					شرح										
	آبادی	انرژی	تولید	تولید	تولید	تولید	تولید	تولید	تولید	تولید	تولید	تولید	تولید	تولید	تولید	تولید	تولید	تولید	تولید	تولید	تولید	تولید	تولید	تولید	تولید	تولید		تولید	تولید								
۳۷	۳۶	۳۵	۳۴	۳۳	۳۲	۳۱	۳۰	۲۹	۲۸	۲۷	۲۶	۲۵	۲۴	۲۳	۲۲	۲۱	۲۰	۱۹	۱۸	۱۷	۱۶	۱۵	۱۴	۱۳	۱۲	۱۱	۱۰	۹	۸	۷	۶	۵	۴	۳	۲	۱	
7-E1																																			کارگاه برق		
4-F5																																				نارگان	
4-H6																																				ندکوه علیا	
4-E4																																				ندکان	
4-H5																																				نکین گون	
4-H6																																				هرسک سفلی	
4-H6																																				هرسک	

TAFI SHAHRESTAN - BY RELATED BAKHSHS AND DEHSTANS.

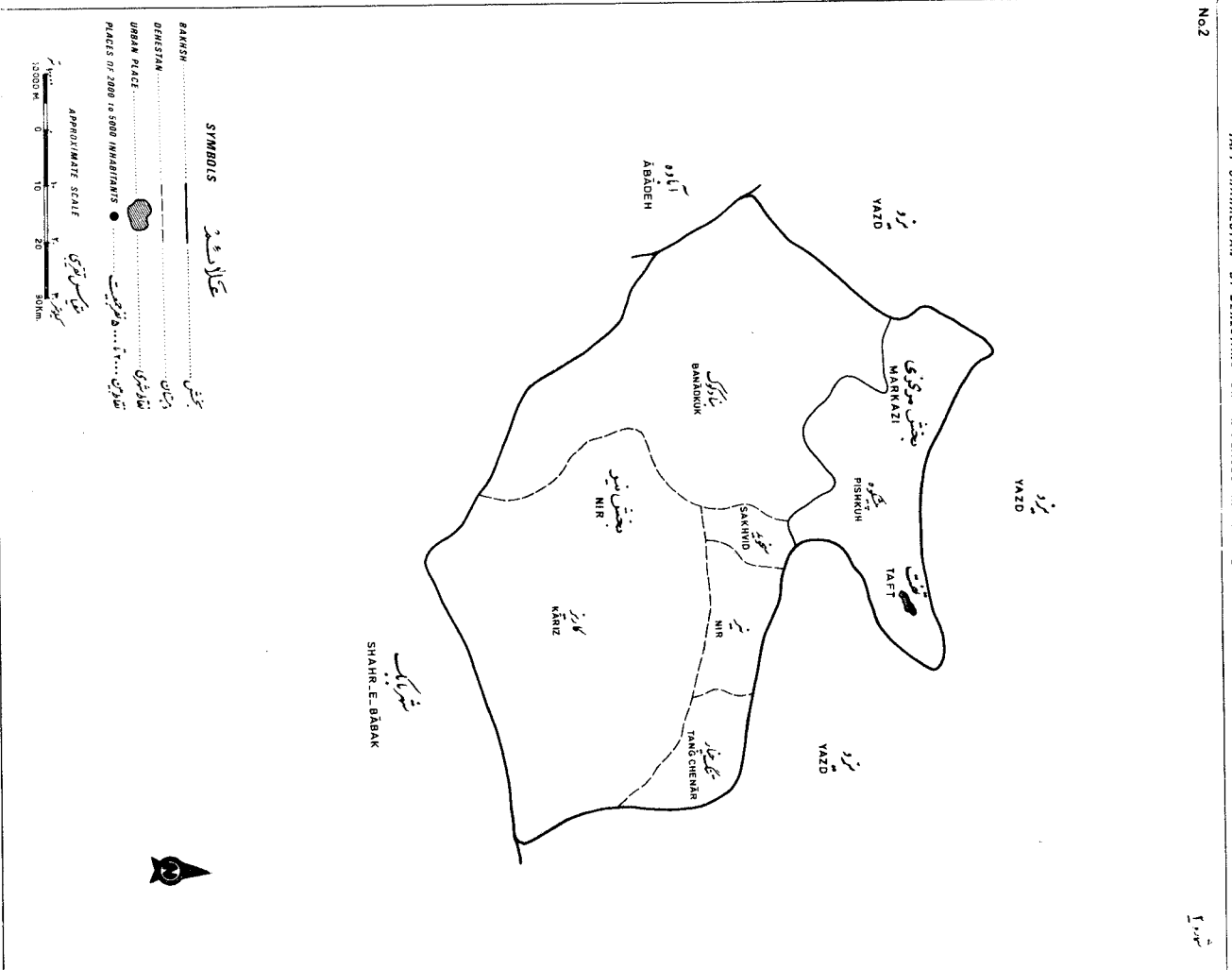


شهر تفت
بخش مرکزی

- SYMBOLS**
- INTERNATIONAL BOUNDARY
 - SHAHRESTAN BOUNDARY
 - BAKHSH BOUNDARY
 - DEHSTAN BOUNDARY
 - SHAHRESTAN CENTER
 - BAKHSH CENTER

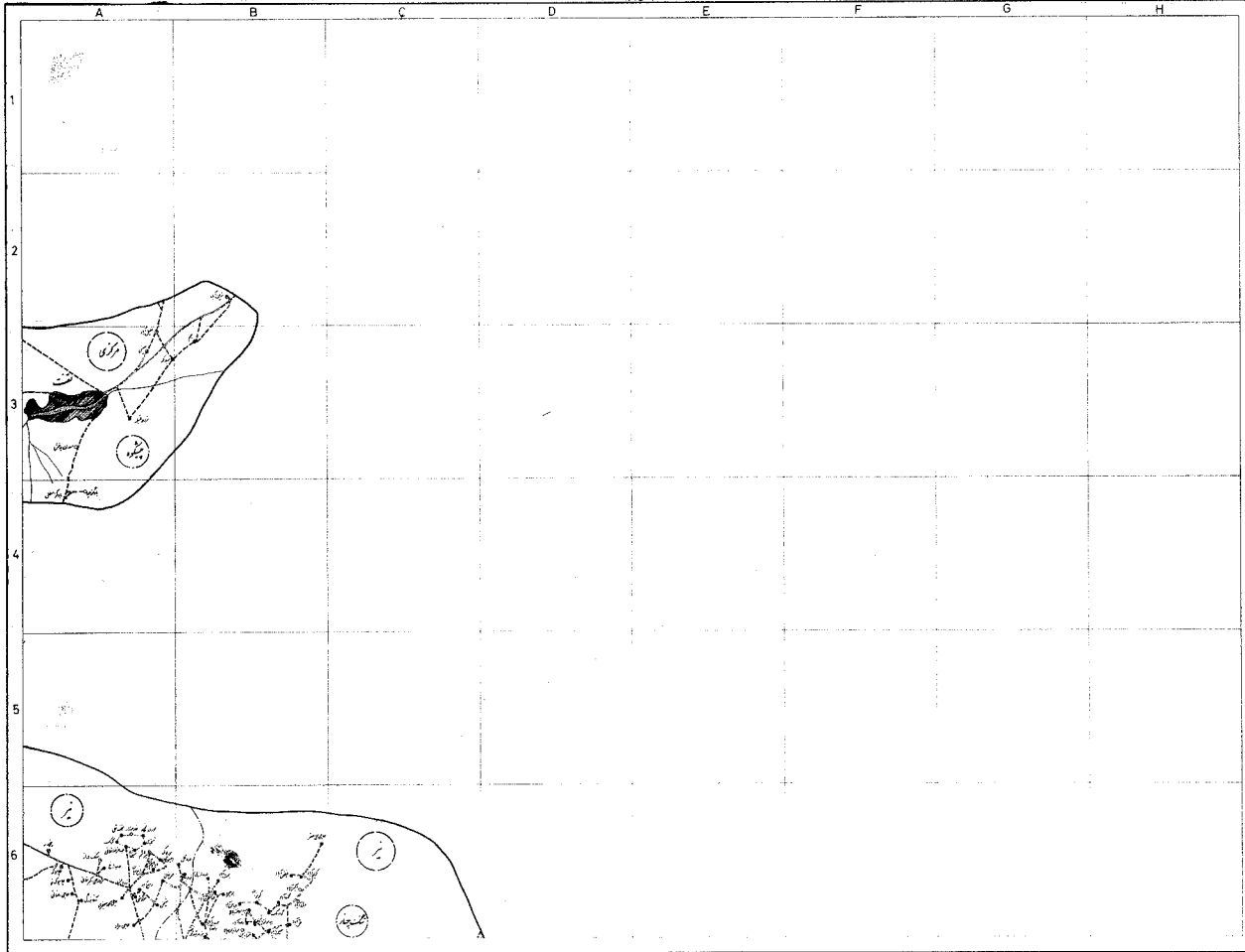
تقریبی
APPROXIMATE SCALE






Large scale maps of this shahrestān showing dehestāns, places and roads at the time of the National Census of Population and Housing, November 1976, may be purchased from the Statistical Centre of Iran

نقشه های این شهرستان به تفصیل در مرکز آمار ایران در دسترس است. در صورت نیاز به این نقشه ها می توانید از مرکز آمار ایران (تهران، ۱۳۵۵) سفارش دهید. مرکز آمار ایران، تهران، ۱۳۵۵



- شهر
- مناطق شهری و روستایی
- آبشار
- مکان مسکونی
- مکان تاریخی
- پل
- سنگ
- مردم
- مردم مسلمان
- مردم شیعه
- مردم زرتشتی
- مردم یهودی
- مردم مسیحی
- مردم هندو
- مردم پارسی
- مردم ترک
- مردم بلوچ
- مردم عرب
- مردم گیلانی
- مردم قزاق
- مردم آذربایجانی
- مردم لر
- مردم کرد
- مردم مازنی
- مردم بختیاری
- مردم کوهستانی
- مردم دریایی
- مردم کوهنورد
- مردم ماهیگیر
- مردم کشاورز
- مردم دامپرور
- مردم صنعتگر
- مردم بازرگان
- مردم معلم
- مردم پزشک
- مردم مهندس
- مردم هنرمند
- مردم ورزشکار
- مردم دانشمند
- مردم روحانی
- مردم دولتمدار
- مردم ثروتمند
- مردم فقیر



۱	۲
۳	۴

تاریخ: ۱۳۸۱

ردیف	نایب شایسته‌های داخلی			نایب‌های اقلیتی			نایب‌های ترکمنی			نایب‌های آذربایجانی			نایب‌های روسی			نایب‌های روستایی			مجموع	رقعه	تعداد خانوار	شهر			
	مرد	زنان	مجموع	مرد	زنان	مجموع	مرد	زنان	مجموع	مرد	زنان	مجموع	مرد	زنان	مجموع	مرد	زنان	مجموع							
۳۷	۳۱	۲۵	۵۶	۳۱	۲۹	۶۰	۲۸	۲۷	۵۵	۲۲	۲۱	۴۳	۱۸	۱۶	۳۴	۱۳	۱۲	۲۵	۱	۵	۶	۳	۱	شهرستان نفت	
	۳۱	۴	۳۵	۳	۳	۶	۴	۳	۷	۲۴	۲۲	۴۶	۱۴	۱۴	۲۸	۱۳	۱۲	۲۵	۱	۴	۵	۹	۱	شهرستان ناگرگون	
1-F6																						۹	۱	آب‌نوش	
1-G5																							۹	۱	آب‌رحمانی
1-G4																							۱	۴	آب‌زهرسنگ
1-D6																							۲	۶	آباری
1-D6																							۲	۵	احمد آبار
1-F5																							۱	۵	احمد کر
1-G5																							۱	۵	احمد نهار
3-B1																							۲	۵	اروان
1-D4																							۱	۶	ارنگ
1-D3																							۱	۷	اسبدرک
1-D3																							۱	۶	اشناج
1-D5																							۱	۵	اسعد آبار
1-G5																							۱	۶	اسفون
1-E5																							۱	۴	آسیاب حصن آبار
1-E5																							۲	۵	افضل
1-G4																							۲	۵	آقا (جلیل آبار)
1-D5																							۱	۵	اکریار علیا
1-D5																							۱	۵	الله آبار
1-E5																							۱	۵	امیر آبار
1-G5																							۲	۵	باز
1-G5																							۱	۵	باغ سه‌رواب
3-F1																							۲	۵	بافت آبار
1-D6																							۲	۵	بزرک
1-G6																							۱	۵	بناد کونک لیبولا (بناد)
1-G5																							۲	۴	بن سارو
1-E5																							۱	۵	بهرق
1-G5																							۱	۵	سپمن
1-F5																							۱	۵	نهد اخمد

موقعیت	تأسیسات اقتصادی واجتماعی						تأسیسات ارتباطی انتقالی						خدمات پزشکی و درمانی					تأسیسات آموزشی و تفریحی					تأسیسات عمومی				نوع آبدهی	مجموعه آبدهی	تعداد خانوار	شرح
	تولیدی	تولیدی	تولیدی	تولیدی	تولیدی	تولیدی	تولیدی	تولیدی	تولیدی	تولیدی	تولیدی	تولیدی	تولیدی	تولیدی	تولیدی	تولیدی	تولیدی	تولیدی	تولیدی	تولیدی	تولیدی	تولیدی	تولیدی	تولیدی	تولیدی	تولیدی				
۱-E2																											۴	۲	۱	
1-G4																												۲۹	۱۱	خاک آریسنکه
1-F3																												۱۲۷	۳۲	خسک آباد
2-A3				x																								۱۴۸	۲۹	خلیل آباد
1-G4																												۲۸	۱۲	خلیل آباد
1-F3																												۸۵	۲۴	خود آباد بالا
1-F3																												۲۸	۴	خود آباد پائین
1-E2																												۱۳۱	۲۹	خود پائین
1-D2																												۷	۲	غوسوک
1-E3																												۱۶	۴	داده بالا
1-E3																												۱۶	۴	داده پائین
1-E4																												۲۲۴	۶۰	دامک
1-F4																												۱۴	۳	دره
1-G4																												۵۳	۱۴	درکت
1-F4	x			x	x			x																				۲۴۷	۶۲	دره شهر
1-G4																												۲۳	۶	دره شهر
1-G4																												۱۰۶	۳۲	دستک سفلی
1-H4	x							x	x																			۹۵	۲۷	دستک علیا
1-E2																												۲	۱	دریت آباد
1-E2																												۷۳	۱۵	رمکان
1-F3																												۵	۱	روشن آباد
1-E3																												۷	۲	زمان حسینی
2-B2																												۳۷	۱۶	زین آباد
1-G4																												۳۲۴	۱۱۹	سانج
1-F4																												۷۲	۲۰	سرتل
1-F4	x																											۱۶۰	۳۶	سرچش
1-E4																												۶	۱	سروشین
1-E3																												۱۲۳	۳۲	سعد آباد
1-F4																												۸۱	۲۰	سلطان آباد

شرح	تعداد خانوار	جمعیت	نوع آبادی			تأسیسات عمومی				تأسیسات آموزشی و درمانی							تأسیسات بهداشتی و اجتماعی					موقت						
			آبادی روستا، کد	آبادی شهری، کد	مختلط، کد	بهداشت عمومی	ورود	کتابخانه	سینما	سالن ورزش	سازمان بهزیستی	سازمان تامین اجتماعی	سازمان بهشت بهشت	سازمان بهزیستی	سازمان بهشت بهشت	سازمان بهزیستی	سازمان بهشت بهشت	سازمان بهزیستی	سازمان بهشت بهشت	سازمان بهزیستی	سازمان بهشت بهشت		سازمان بهزیستی	سازمان بهشت بهشت				
عجاس آباد	۵	۲۶	۵	۰	۱																							
عجاس آباد	۵	۱۲	۵	۰	۱																							
عجاس آباد	۱	۲	۵	۰	۱																							
عشق آباد	۱	۱۰	۵	۰	۲																							
علی آباد	۱	۶	۵	۰	۲																							
علی آباد	۴	۲۳	۵	۰	۲																							
علی آباد دم تپك	۱	۲	۵	۰	۲																							
علی آباد سرگردار	۳	۹	۵	۰	۱																							
علی مرادی	۲۲	۱۰۸	۵	۰	۲																							
فضی آباد	۱	۱	۵	۰	۱																							
کهیزان	۱۲	۵۲	۵	۰	۱																							
کرم آباد	۱	۲	۶	۱	۱																							
کوه جهاز	خالی از سکنه		۶	۱	۱																							
کوکلك	۳۰	۱۴۲	۵	۰	۲																							
كود الك	۲	۹	۵	۰	۱																							
محمد آباد	۱	۵	۵	۰	۱																							
مروزی	۴	۹	۵	۰	۱																							
مروزی بالا	خالی از سکنه		۵	۰	۱																							
مزرعه حاجی باقری	۷	۲۵	۵	۰	۱																							
مزرعه خرد مند (کلانتری)	۷	۲۹	۵	۰	۲																							
مزرعه سهد	۲	۲	۵	۰	۲																							
مزرعه سهد محمد نور	۵	۲۸	۵	۰	۱																							
مزرعه عطارد	۱	۱	۵	۰	۲																							
مزرعه کوچك	كارگاه		۵	۰	۲																							
مزرعه گوهر	۳	۱۶	۶	۲	۲																							
مزرعه نانوا	۵	۱۷	۵	۰	۱																							
مزرعه نو	۵۰	۲۲۰	۵	۰	۲																							
طلک آباد	۳	۱۸	۵	۰	۱																							
سهدی آباد	۵	۲۸	۵	۰	۱																							
سهدی آباد (نور)	۱	۳	۵	۰	۲																							

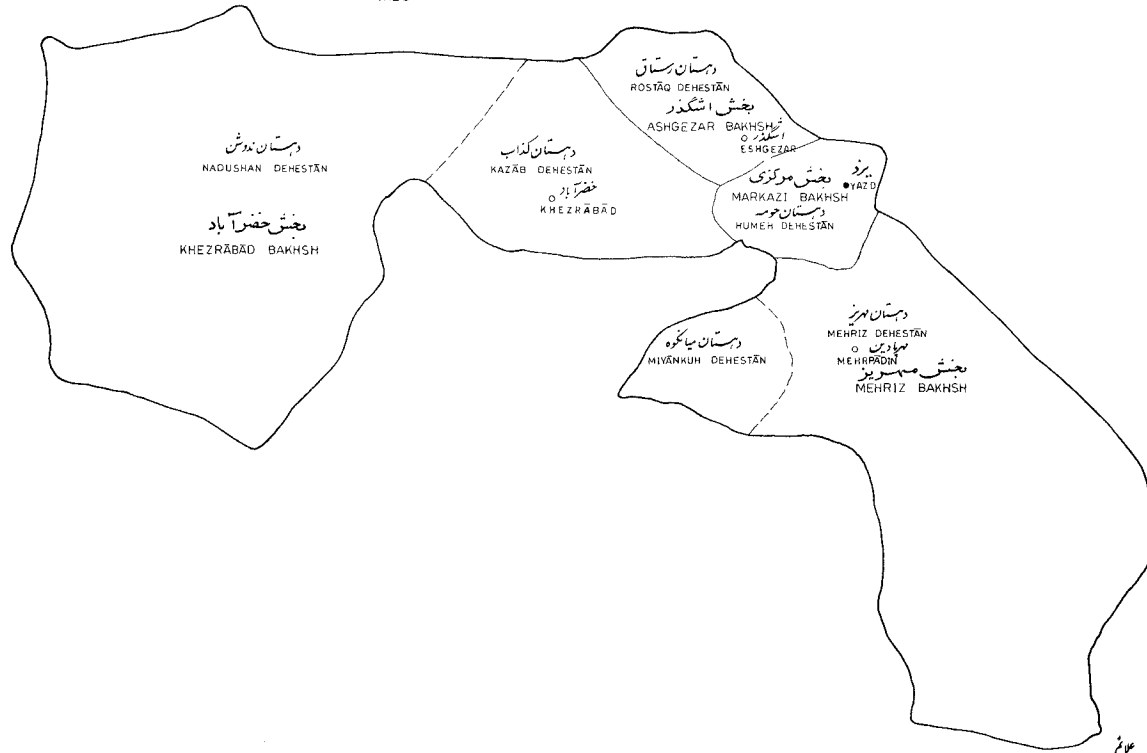
موقت	تأسیسات اقتصادی و اجتماعی										تأسیسات آموزشی و فرهنگی									تأسیسات عمومی						وضع آب و هوایی	جمعیت	تعداد خانوار	شرح
	تولید برق	تولید آب سرد	تولید آب گرم	تولید آب بهداشتی	تولید آب آشامیدنی	تولید آب صنعتی	تولید آب کشاورزی	تولید آب صنعتی	تولید آب آشامیدنی	تولید آب بهداشتی	تولید آب صنعتی	تولید آب آشامیدنی	تولید آب بهداشتی	تولید آب صنعتی	تولید آب آشامیدنی	تولید آب بهداشتی	تولید آب صنعتی	تولید آب آشامیدنی	تولید آب بهداشتی	تولید آب صنعتی	تولید آب آشامیدنی	تولید آب بهداشتی	تولید آب صنعتی						
۲۷	۲۶	۲۵	۲۴	۲۳	۲۲	۲۱	۲۰	۱۹	۱۸	۱۷	۱۶	۱۵	۱۴	۱۳	۱۲	۱۱	۱۰	۹	۸	۷	۶	۵	۴	۳	۲	۱			
۴-B1																										مهدی آباد	۱۲	۶۴	
۴-B1																											مهروز محمد جعفر	۱۰	۴۸
۲-B6																											ولی آباد	۱۰	۴۸
۲-B6																											هت آباد	۱	۵
																											درهستان بخود	۶۵۶	۲۵۳۹
۱-G6																											ابراهیم آباد	۱	۵
۱-H6																											احمد آباد	۱	۵
۱-G6																											اسطوخودوس	۴۶	۱۵۹
۱-G5																											اکبر آباد	۱	۵
۱-G6																											بازک ارباب	۳	۹
۱-G6																											بازک ملک	۱۲	۳۹
۱-G6																											باغ بید	۷۰	۲۶۵
۱-H6																											بهک محمد مومن	۱	۹
۱-G5																											تانک	۱	۵
۱-G5																											توده	۸۵	۳۲۸
۱-G5																											توکل آباد	۱	۵
۱-G6																											توکل آباد	۲	۹
۱-G6																											جعفر آباد	۱	۵
۱-H5																											جنت آسمان	۱	۵
۱-G5																											چورستان	۱۰	۲۹
۱-G6																											چاه سرخ	۱۷	۸۵
۱-G6																											حاجی یوسف	۷	۳۹
۱-G6																											حجت آباد	۳	۱۴
۱-G5																											حسن آباد	۱	۶
۱-G6																											حسن آباد	۱	۵
۱-G5																											خسک	۲۷	۹۵
۱-G6																											خضراباد	۳	۱۱
۱-H5																											راستی	۳۸	۱۷۷
۱-G6																											رحیم آباد	۲	۲

موت	تأسیسات اقتصادی و اجتماعی										خدمات پزشکی و آموزشی							تأسیسات عمومی					نوع آب	جمعیت	تعداد خانوار	شرح										
	آب و برق	سنگ	تعمیرات	تعمیرات	تعمیرات	تعمیرات	تعمیرات	تعمیرات	تعمیرات	تعمیرات	تعمیرات	تعمیرات	تعمیرات	تعمیرات	تعمیرات	تعمیرات	تعمیرات	تعمیرات	تعمیرات	تعمیرات	تعمیرات	تعمیرات					تعمیرات									
۳۷	۳۶	۳۵	۳۴	۳۳	۳۲	۳۱	۳۰	۲۹	۲۸	۲۷	۲۶	۲۵	۲۴	۲۳	۲۲	۲۱	۲۰	۱۹	۱۸	۱۷	۱۶	۱۵	۱۴	۱۳	۱۲	۱۱	۱۰	۹	۸	۷	۶	۵	۴	۳	۲	۱
3-H2	x																																			گور آب
3-G2																																				محمد آباد
3-H2																																				محمد آباد
3-H2																																				محمد جانی
3-G2																																				مرشوی
3-H2																																				مهرم آباد
3-H1																																				مزرعه باغ سراسیمه
3-H2																																				مزرعه حسین
4-A3																																				معدن بارکن علی آباد
4-B3																																				معدن سنگ مرمر محمود آباد
3-H2																																				منصوری
3-H2																																				مهدی آباد
3-G2																																				میراحمدی
3-H2																																				نجف آباد
3-G2																																				نجم آباد
4-C3																																				نورآباد
3-H2																																				وزیری
3-H2																																				وکیل آباد
3-G2																																				هادی خانی
3-G3																																				هوشنگ آباد
																																				درستان پیر
2-A6																																				ابراهیم آباد
1-H5																																				احمد آباد
1-H5																																				اشکفت نو
2-A6																																				آقابزرگی
2-A6																																				باغیمان
1-H6																																				بند سنجدی
2-A6																																				پنچدر
1-H6																																				تاج آباد

شماره ثبت	شرح	تعداد خانوار	جمعیت	نوع آبکده	راه پستی	وضع آبکده	تأسیسات عمومی												تأسیسات آموزشی و تفریحی								تأسیسات بهداشتی و درمانی								تأسیسات اقتصادی و اجتماعی																							
							برق	آب سرد	فولاد	حمام	ادبانه	مدرسه	مدرسه	سینما	تئاتر	کتابخانه	باشگاه	سایر	سایر	سایر	سایر	سایر	سایر	سایر	سایر	سایر	سایر	سایر	سایر	سایر	سایر	سایر	سایر	سایر	سایر	سایر	سایر	سایر																				
۴۷	۱	۲	۳	۴	۵	۶	۷	۸	۹	۱۰	۱۱	۱۲	۱۳	۱۴	۱۵	۱۶	۱۷	۱۸	۱۹	۲۰	۲۱	۲۲	۲۳	۲۴	۲۵	۲۶	۲۷	۲۸	۲۹	۳۰	۳۱	۳۲	۳۳	۳۴	۳۵	۳۶	۳۷	۳۸	۳۹	۴۰	۴۱	۴۲	۴۳	۴۴	۴۵	۴۶	۴۷	۴۸	۴۹	۵۰								
2-86	نجف قلی	۲	۱۰	۴	۵	۱																																																				
2-116	نیر	۳۳۵	۱۲۸۹	۲	۴	۱																																																				
1-116	ولی آباد	۱	۸	۴	۵	۱																																																				

نقشه شهرستان یزد به تفکیک بخش و دهستان

YAZD SHAHRESTĀN - BY RELATED BAKHSHS AND DEHESTĀNS.




مرکز آمار ایران

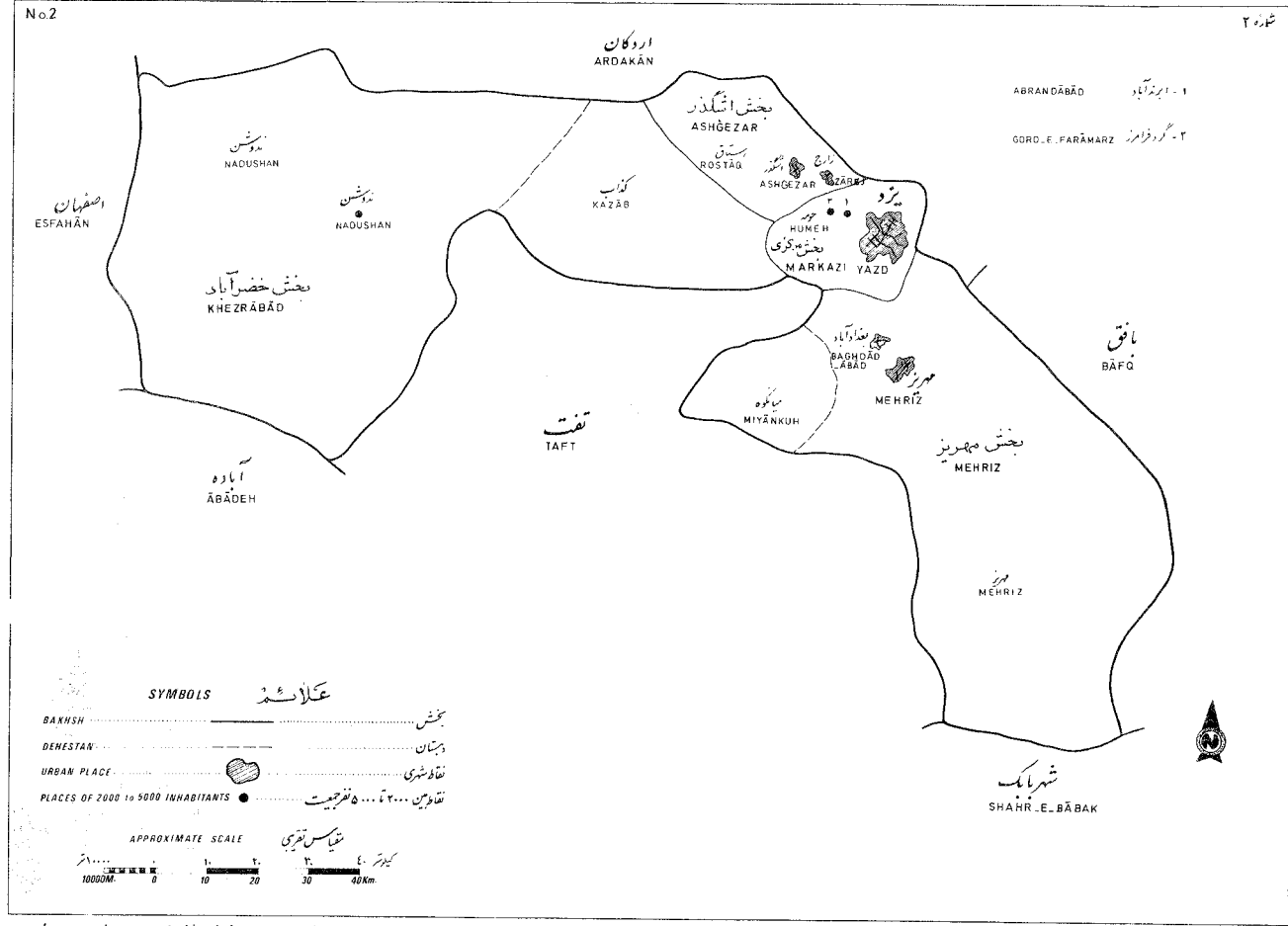
SYMBOLS

- INTERNATIONAL BOUNDARY ——— مرز کشور
- SHAHRESTAN BOUNDARY ——— حدود شهرستان
- BAKHSH BOUNDARY ——— مرز بخش
- DEHESTAN BOUNDARY - - - - - حدود دهستان
- SHAHRESTAN CENTER ● مرکز شهرستان
- BAKHSH CENTER ○ مرکز بخش

تعیین تقریبی
APPROXIMATE SCALE




نقشه شهرستان یزد بزرگ دستا- تقاطع شهری و تقاطعین ۲۰۰۰ تا ۵۰۰۰ نفر جمعیت (سرشماری آبان ماه ۱۳۵۵)
 YAZD SHAHRESTĀN - BY DEHESTĀNS, URBAN PLACES AND PLACES OF 2000 to 5000 INHABITANTS. November 1976



Large scale maps of this shahrestan showing dehestans, places and roads at the time of the National Census of Population and Housing, November 1976, may be purchased from the Statistical Centre of Iran

استان یزد

شهرستان یزد

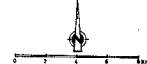


شهرستان یزد



مقام

- شهر
- بخش ۱۰۰-۶۰۰ متر
- آبجی
- کلیسای مسلمان
- کلیسای مسیحی
- پارک
- مکتب
- خودکشزار
- خودکش
- خودکش
- شماره
- جاده مسافت
- جاده ترانس
- جاده سنگی
- جاده آسفالت
- جاده خاکی
- آبجی
- کلیسای مسیحی
- شهرستان یزد
- سیل
- سکک
- مار تفت
- کلیسای مسیحی
- شهرستان
- خراب باقی
- کلیسای مسیحی
- سکک
- نهرگاه
- آبجی
- پارک
- تفت



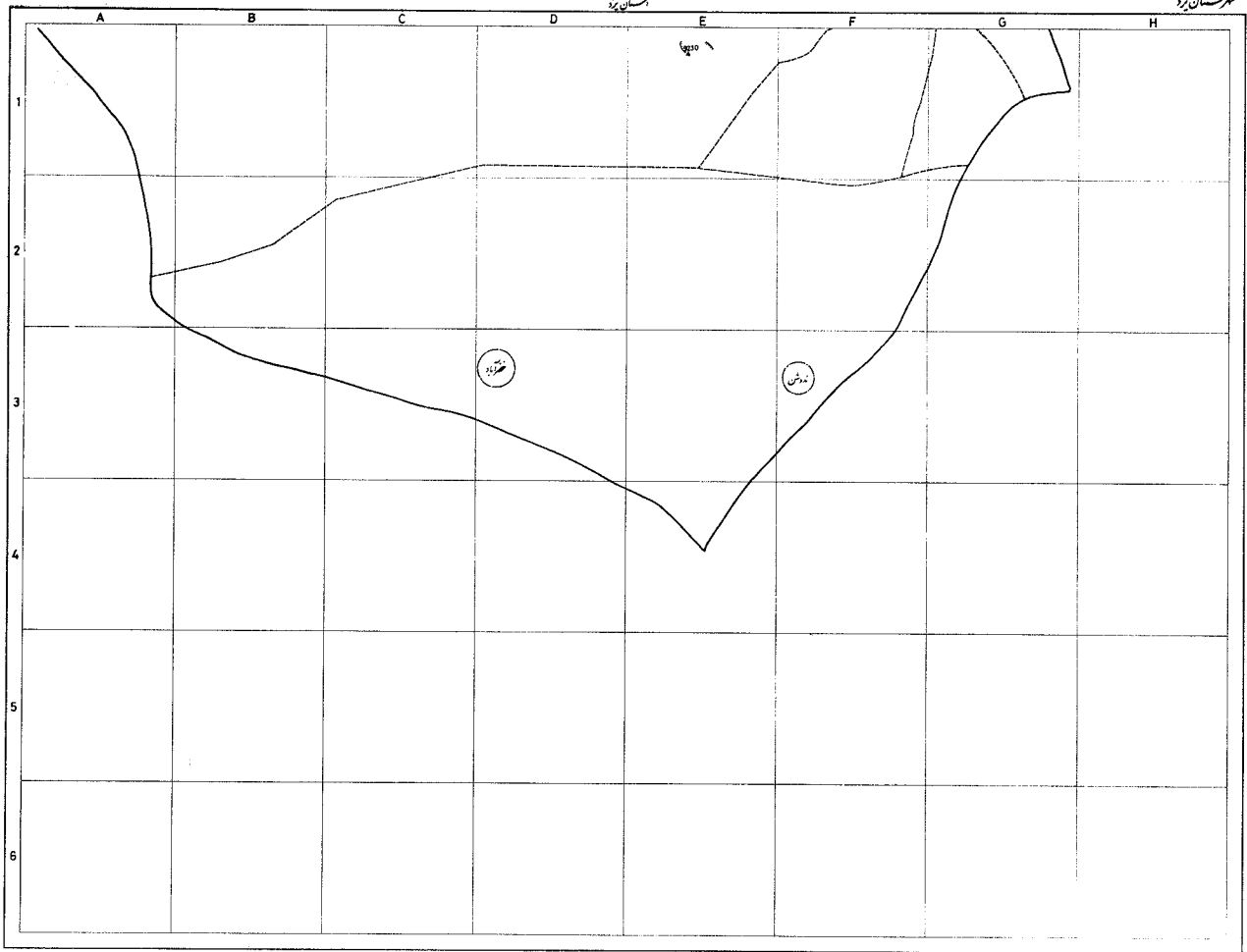
مقیاس ۱:۱۰۰۰۰

۱	۲	۳
۴	۵	۶
۷	۸	۹

تاریخ تصدیق ۱۳۹۱

جزیره‌های ایران

استان بروجرد



نشان

- شهر
- آبادی ۲۰۰ تا ۳۰۰ نفر
- آبادی
- آبادی ۵۰ تا ۱۰۰ نفر
- آبادی ۱۰ تا ۲۰ نفر
- آبادی ۱ تا ۵ نفر
- راه
- راه اصلی
- راه فرعی
- راه محلی
- راه خاکی
- راه آسفالت
- راه سیمانی
- راه بتنی
- راه چاه
- راه قنات
- راه آبگرم
- راه آب سرد
- راه آب شور
- راه آب شیرین
- راه آب شور شور
- راه آب شور شور شور
- راه آب شور شور شور شور
- راه آب شور شور شور شور شور
- راه آب شور شور شور شور شور شور
- راه آب شور شور شور شور شور شور شور
- راه آب شور شور شور شور شور شور شور شور
- راه آب شور شور شور شور شور شور شور شور شور
- راه آب شور شور شور شور شور شور شور شور شور شور
- راه آب شور شور شور شور شور شور شور شور شور شور شور
- راه آب شور شور شور شور شور شور شور شور شور شور شور شور
- راه آب شور شور شور شور شور شور شور شور شور شور شور شور شور
- راه آب شور شور شور شور شور شور شور شور شور شور شور شور شور شور
- راه آب شور شور شور شور شور شور شور شور شور شور شور شور شور شور شور



مقیاس

۱	۲	۳
۱	۲	۳
۱	۲	۳

شماره ثبت ۱۳۸

شهرستان بزد

موقت	سازمان اقتصادی و اجتماعی							سازمان راه‌آهن					سازمان شهرداری و خدمات شهری						سازمان فرهنگی و تفریحی			جمعیت	تعداد خانوار	شرح	
	آموزش	سازمان جوانان	سازمان خردکس	سازمان تعاونی	سازمان قریه و شهرک	سازمان آب و برق و گاز	سازمان رفاه اجتماعی	سازمان راه‌آهن	سازمان راه‌آهن	سازمان راه‌آهن	سازمان راه‌آهن	سازمان راه‌آهن	سازمان راه‌آهن	سازمان راه‌آهن	سازمان راه‌آهن	سازمان راه‌آهن	سازمان راه‌آهن	سازمان راه‌آهن	سازمان راه‌آهن						
																						۵۴۶۶۸	۱۳۰۴۴	شهرستان بزد	
																							۲۰۱۴۶	(۴۵۰)	درهستان
2-F5	X				X	X		X	X		X	X	X	X	X	X						۳۱۰۷	۶۸۴	ابرند آباد	
2-F5	X				X	X		X	X		X	X	X	X	X	X						۸۸۴	۱۷۷	احمد آباد شهر	
2-G5																						۳	۲	اکرم آباد	
2-G6											X											۱۷۷	۳۷	استاد قاسم	
2-F6					X																	۱۴۲	۳۰	آرش شهر	
2-F6								X														۸	۱	باغ خان	
2-G6																						۲۲	۳	باغ نواب	
2-G6							X					X										۱۵۰	۳۶	بهد آباد	
2-F5																						۱۲	۴	جاده میرجلیلی	
2-G6																				X		۲	۱	جاده دبهویی	
2-G6																				X		۵۹	۱۲	جاده اکرمی بک	
2-G5																						۲۵	۵	جاده استادان	
2-G6																						۹۰	۲۱	جاده اکرمی دو	
2-G5	X				X	X	X		X	X			X	X	X	X						۶۶۱	۱۳۹	حسین آباد شهر	
2-G6																						۱۴۹	۲۶	حسین آباد ریمانی	
2-F5					X	X		X				X	X									۱۹۶۲	۴۳۵	خیر آباد	
2-G6											X											۱	۱	دخمه	
2-H6	X				X	X	X	X	X				X	X	X	X	X					۱۷۵۱	۳۵۷	دهنو	
2-G6	X				X	X	X	X	X				X	X	X	X	X					۱۸۵۱	۴۴۲	رحمت آباد	
2-G6					X	X		X					X	X								۱۷۵	۴۲	شید میرزا	
2-F6					X	X		X		X			X	X	X							۲۵۳	۶۸	شحنه	
2-H5																						۱۵	۳	شرکت آجریزد	
2-G6							X							X	X							۱۷۸	۳۴	صفاییه	
2-G5																						۶	۶	صالح آباد	
2-F6					X	X	X		X				X	X	X							۵۰۸	۱۰۷	عیش آباد	
2-F5							X	X				X										۲۶	۶	فرودگاه جدید	
2-F5							X												X			۱	۱	کارخانه خوشه‌ساز	
2-F5																						۱۷	۵	کارخانجات ناصید	

ردیف	شرح	تعداد خانوار	جمعیت	نوع آبادی			نمایندگی عمومی			نمایندگی آموزشی و مذهبی			خدمات پزشکی و درمانی			نمایندگی تفریحی و تفریحی			نمایندگی اقتصادی و اجتماعی			جمعیت
				آبادی	مرد	زنان	مرد	زنان	مرد	زنان	مرد	زنان	مرد	زنان	مرد	زنان	مرد	زنان	مرد	زنان	مرد	
۱	جهان آباد	۲	۳	۲	۲	۲																
2-D3	چرخاب	۲۰	۶۴	۲	۲	۲																
3-E3	حاجی آباد	۲	۲	۲	۲	۲																
2-D3	حجت آباد سفلی	۲۰	۹۶	۲	۲	۲																
2-E4	حجت آباد علیا	۱۰	۴۷	۳	۲	۲																
2-E4	حسن آباد	۷۷	۲۷۶	۲	۲	۲																
2-E4	حسین آباد	۴۰	۱۲۹	۲	۲	۲																
2-D3	خسروآباد	۱	۴	۳	۲	۲																
2-D3	رکن آباد علیا	۲	۱۳	۳	۲	۲																
2-D3	شریف آباد	۱۰۹	۶۹۲	۲	۲	۲																
2-D5	شمسی	۲۲۱	۸۹۸	۲	۲	۲																
2-D3	صدرآباد	۲۱۴	۸۸۷	۲	۲	۲																
2-D3	قرآباد	۱۰۱	۳۲۹	۲	۲	۲																
2-D3	طی آباد	۳۸	۸۹	۲	۲	۲																
2-D3	محمدآباد	۲۰	۱۱۲	۲	۲	۲																
2-E4	کارگاه	۳	۲	۲	۲	۲																
2-D3	مزره رضوی	۳۹	۱۱۲	۲	۲	۲																
2-D4	سیدی آباد	۱۰۱	۷۲۰	۲	۲	۲																
2-D4	میمونه	۷۳	۲۷۹	۲	۲	۲																
2-D4	همت آباد	۷۳	۲۷۹	۲	۲	۲																
	درستان کذاب	۷۳۹	۲۹۹۳	۱	۱	۱																
2-A5	اتابک	۴۶	۲۰۰	۳	۲	۲																
2-A5	استاد علی اکبر	۱	۲	۴	۱	۱																
2-A5	اشکوه	۱۰	۶۳	۴	۲	۲																
2-C6	اشکت	۱	۱	۴	۱	۱																
2-C6	اورزناک	۱	۱	۴	۱	۱																
2-A5	بامکان	۵۶	۲۳۲	۳	۲	۲																
2-A5	بنه کنه	۱	۱	۳	۱	۱																
2-B6	بوز	۲	۹	۴	۱	۱																
2-A6	بهرآخانه سفلی	۱	۳	۴	۲	۲																

مدرسه	تأسیسات آموزشی و تفریحی										تأسیسات ارتباطی و اجتماعی									تعداد خانوار	شرح																		
	سایر خدمات پرورشی و تفریحی	سایر خدمات پرورشی و تفریحی	سایر خدمات پرورشی و تفریحی	سایر خدمات پرورشی و تفریحی	سایر خدمات پرورشی و تفریحی	سایر خدمات پرورشی و تفریحی	سایر خدمات پرورشی و تفریحی	سایر خدمات پرورشی و تفریحی	سایر خدمات پرورشی و تفریحی	سایر خدمات پرورشی و تفریحی	سایر خدمات پرورشی و تفریحی	تأسیسات ارتباطی و اجتماعی	تأسیسات ارتباطی و اجتماعی	تأسیسات ارتباطی و اجتماعی	تأسیسات ارتباطی و اجتماعی	تأسیسات ارتباطی و اجتماعی	تأسیسات ارتباطی و اجتماعی	تأسیسات ارتباطی و اجتماعی	تأسیسات ارتباطی و اجتماعی																				
۳۷	۳۶	۳۵	۳۴	۳۳	۳۲	۳۱	۳۰	۲۹	۲۸	۲۷	۲۶	۲۵	۲۴	۲۳	۲۲	۲۱	۲۰	۱۹	۱۸	۱۷	۱۶	۱۵	۱۴	۱۳	۱۲	۱۱	۱۰	۹	۸	۷	۶	۵	۴	۳	۲	۱			
1-H4																																							
1-G4																																							
1-D1																																							
1-E1																																							
1-H4																																							