

„Informationen aus erster Hand – Archive und Wikipedia“



LWL - 70. Westfälischer Archivtag

Raimond Spekking

Ehrenamtlicher Wikipedianer seit 2003
Freier Referent für Wikimedia-Projekte

Beruf: Freiberuflicher Softwareberater MediaWiki



„Informationen aus erster Hand – Archive und Wikipedia“

1. GLAM – Galleries, Libraries, **Archivs**, Museums
2. Lizenzen
3. Mitarbeit

Das Bundesarchiv

Dezember 2008: ~ 90.000 Fotos unter cc-by-sa-Lizenz







* „digitale Lücke“ geschlossen

+ Bekanntheit erhöht

+ Nachfrage erhöht

+ Umsatz erhöht

- mehr Urheberrechtsverletzungen

Normdaten (Person): [GND: 11850066X](#)  ([PICA](#) , [AKS](#) ) | [LCCN: n80060444](#)  | [NDL: 00519443](#)  | [VIAF: 34470968](#)  | [Wikipedia-Personensuche](#)

Personendaten

NAME	Adenauer, Konrad
ALTERNATIVNAMEN	Adenauer, Konrad Hermann Joseph; Adenauer, Conrad Hermann Joseph (wirklicher Name)
KURZBESCHREIBUNG	deutscher Politiker (Zentrum, CDU), MdL MdB, 1949–1963 Bundeskanzler
GEBURTSDATUM	5. Januar 1876
GEBURTSORT	Köln
STERBEDATUM	19. April 1967
STERBEORT	Rhöndorf bei Bonn

• **Personenartikel:** **500.0xx**

Mit GND:

- **Personen:** 334.480
- **Geografika:** 39.652
- **Körperschaften:** 20.325
- **Sachbegriffe:** 21.094
- **Werke:** 6.330
- **Veranstaltungen:** 704

GND Gesamt: **422.585**

Stand: 11. März 2018

- Virtual International Authority File (**VIAF**)
- Library of Congress Control Number (**LCCN**)
- Notice d'autorité personne by the Bibliothèque nationale de France (**BNF**)
- LIBRIS by the National Library of Sweden (**SELIBR**)
- Open Researcher and Contributor ID (**ORCID**)
- Dutch Biography Portal (**BPN**)



WIKIDATA

Hermann-Josef-Brunnen (Q21995143)

Hermann-Joseph-Brunnen

Brunnen in Köln

Lokale Eigenschaften

ist ein(e) Springbrunnen

Maps



Other Wikidata items within 15km | Geohack | TagInfo | Overpass | 50.932194 / 6.9565

Ort

Name	Beschreibung
Europa	Kontinent der Erde
Deutschland	Staat in Mitteleuropa
Nordrhein-Westfalen	Land der Bundesrepublik Deutschland
Regierungsbezirk Köln	Regierungsbezirk in Nordrhein-Westfalen
Köln	Metropole in Nordrhein-Westfalen, Deutschland
Köln-Innenstadt	Stadtbezirk von Köln Nr. 1
Altstadt-Süd	Stadtteil Nr. 101 von Köln
Hermann-Josef-Brunnen	Brunnen in Köln



Externe Ressourcen

Kulturelles Erbe Köln object [40010267](#)

Externe IDs

Wikimedia-Projekte

Wikipedias in Ihrer Sprache
 de Hermann-Josef-Brunnen
 Wikimedia Commons
 commons Category:Hermann-Joseph-Brunnen

Concept cloud



KULTURELLES ERBE KÖLN

SUCHE
GESAMTBESTAND

TOTAL STOCK WITH IMAGE

Please type in your search term or phrase here.

SUCHE GESAMTBESTAND ADVANCED SEARCH

SEARCH

FOTO
SERVICE

RHEINISCHES
BILDARCHIV

FILTER CONTENT

CATEGORIES

Projekte (1)

ARTIST

- Albermann, Wilh. (1)
- Albermann, Wilhelm (1)
- Albermann, Willy (1)

TITLE / MOTIVE / KEY WORD

- Altstadt-Süd (1)
- Hermann-Josef-Brunnen (1)
- Köln (1)

DATE OF OBJECT

Display timeline...

LOCATION / PLACE

- Altstadt-Süd (1)
- Köln (1)
- Waidmarkt (1)

GENRE

- Brunnenplastik (1)
- Skulptur (1)

MATERIAL /

HOME PAGE > > (1 DOCUMENTS)

« DISPLAY TOTAL HITS

BACK | 1 | FORWARD



RBA
Albermann, Wilhelm, Hermann-Josef-Brunnen.
(Foto © Rheinisches Bildarchiv Köln, Fragel, Andrea, RBA_8028492_07)

Gesamtansicht

Reproduktions-Nr: rba_d028492_07

Bildnachweis: Rheinisches Bildarchiv Köln: Fragel,

Hermann-Josef-Brunnen

WVZ: 0267

Albermann, Wilhelm

1894

Statue, Skulptur

behauen, gemauert, Sandstein Metall (Wasserspender) Fugenmaterial

Höhe: 6800 cm, Breite: 6300 cm, Tiefe: 4500 cm

Gattungsart: Brunnenplastik

Art und Zahl: 1 Teile

Beschriftung

Signatur: ALBERMANN (Transkription)

Bauwerksbezug

Ort: Köln

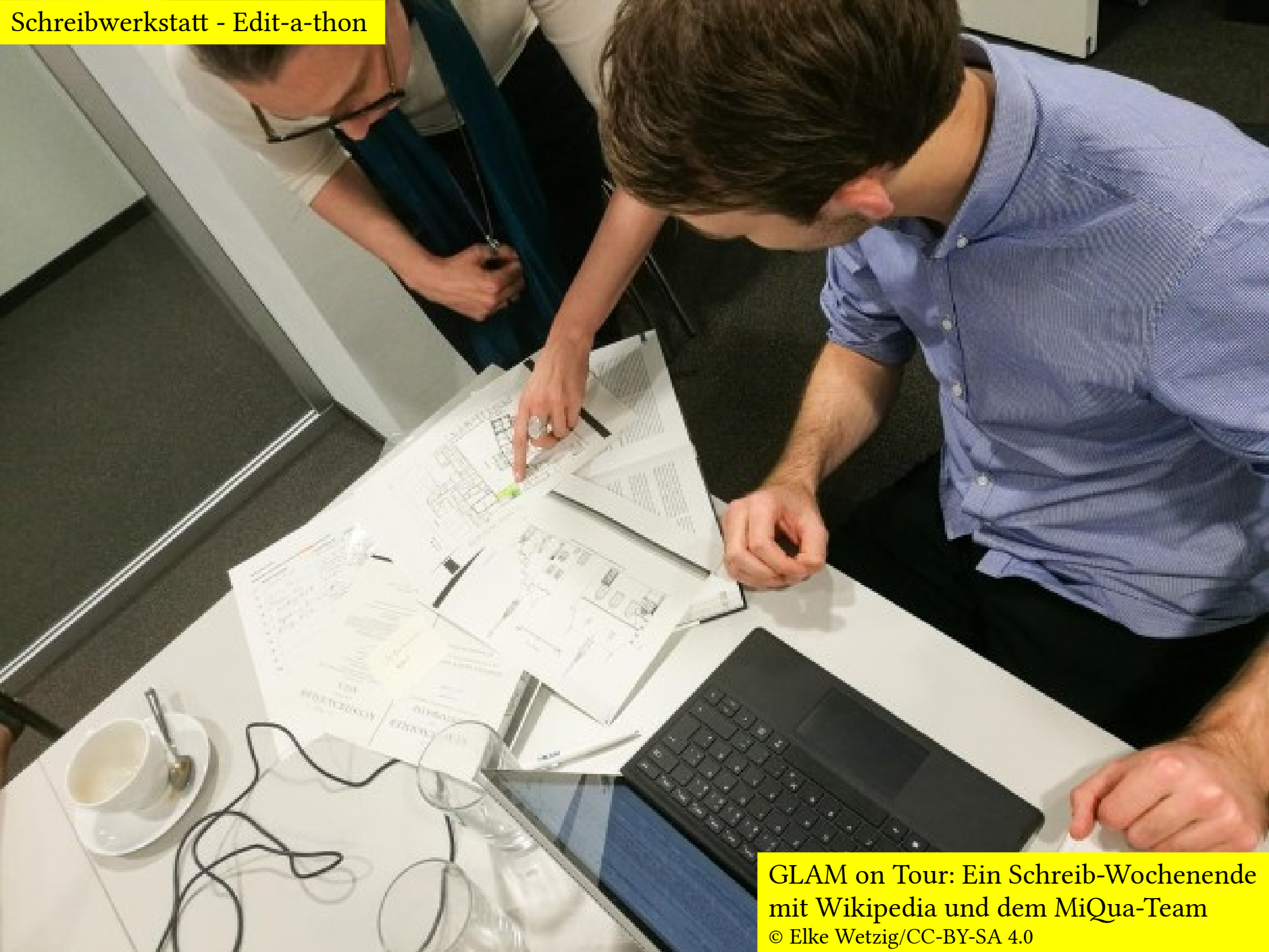
Latitude: N 50°55'55.9

Longitude: E 006°57'23.1

Ortsteil: Altstadt-Süd

Straße Hausnummer: Waidmarkt













Abbruch der Häuser von Bottenbroich

Kategorie: [Stadtarchiv Kerpen](#) → [Bildarchiv](#) → [Alt-Bottenbroich](#)

Jahr	1948
Laufende Nummer	BA_00481
Herkunft	Engelbert Hodejge, Balkhausen
Letztes Update	10.03.18, 08:29



[Download der Datei in Originalgröße \(TIFF, 31 MB\)](#)

Quelle: [Stadtarchiv Kerpen](#) | Name: [Abbruch der Häuser von Bottenbroich](#) | Lizenz: [Creative Commons BY 4.0](#)

Kommentar schreiben

Ihr Name (wird veröffentlicht)

Ihre Mailadresse (wird nicht veröffentlicht)

Ihr Kommentar (wird veröffentlicht)

Bottenbroich [Bearbeiten]

Wikidata: Bottenbroich (Q894873), *Ehemaliger Stadtteil von Kerpen-Türnich, ab 1949 durch Braunkohletagebau umgesiedelt und abgerissen*
Alternative Bezeichnung: Alt-Bottenbroich

Bottenbroich (manchmal *Alt-Bottenbroich* genannt) ist ein ehemaliger Stadtteil von **Türnich**, der ab 1949 nach **Neu-Bottenbroich** umgesiedelt wurde, um dem **Braunkohletagebau Frechen** Platz zu machen. Anschließend wurde der Ort zusammen mit dem **Kloster Bottenbroich** abgebaggert.^{[1][2]}

Der Ort lag östlich des heutigen **Marienfeldes**^[3] am Westrand des **Grubenfeldes Sibylla**, eingeklemt zwischen den Bereichen *Sibylla Nord* und *Süd*.^[4] Als Mitte des 20. Jahrhunderts das Feld *Sibylla* mit verschiedenen anderen Feldern zum **Zentraltagebau Frechen** zusammengefasst werden sollte, stand der Ort der Erweiterung im Weg. Er wurde deshalb 1949 mit damals 925 Einwohnern als erster Ort zur Erschließung des Tagebaus nach **Neu-Bottenbroich** umgesiedelt. Die Umsiedelung war bereits seit den 1930er-Jahren geplant gewesen, wurde jedoch wegen des Zweiten Weltkrieges zurückgestellt.

Kirchenrechtliche Nachfolgerin der Pfarre Bottenbroich wurde die Pfarre St. Mariä Himmelfahrt in **Frechen-Grefrath**. Das **Gnadenbild der Pietà** und sämtliche **Kultgegenstände** wurden dorthin übernommen.



Bottenbroich mit Pfarrkirche, 1930



Schule in Bottenbroich, 1930



Abbruch der Häuser von Bottenbroich, 1948



Lage des ehemaligen Ortes Bottenbroich im

Abbruch der Häuser von Bottenbroich

Kategorie: [Stadtarchiv Kerpen](#) → [Bildarchiv](#) → [Alt-Bottenbroich](#)

Jahr	1948
Laufende Nummer	BA_00481
Herkunft	Engelbert Hodeige, Balkhausen
Letztes Update	10.03.18, 08:29



Ein Kommentar

✓ *Susanne Harke-Schmidt schrieb am 08.03.18, 10:38:*

Laut Auskunft von Hans Wilhelm Porschen ist hier nicht der Abbruch der Häuser in Bottenbroich zu sehen, sondern zerstörte Häuser nach dem Bombenangriff am 14.06.1941.



📄 [Download der Datei in Originalgröße \(TIFF, 31 MB\)](#)

Quelle: [Stadtarchiv Kerpen](#) | Name: [Abbruch der Häuser von Bottenbroich](#) | Lizenz: [Creative Commons BY 4.0](#)

Kommentar schreiben

Ihr Name (wird veröffentlicht)

Ihre Mailadresse (wird nicht veröffentlicht)

Ihr Kommentar (wird veröffentlicht)

Lizenzen

1. Gemeinfrei = gemeinfrei

für Werke, deren Urheber > 70 Jahre verstorben

2. CC BY(-SA)

für Werke, deren Urheber noch leben oder < 70 Jahre verstorben
und an denen das Archiv die Nutzungsrechte hat

3. CC0

für Metadaten

1. Benutzerkonto anlegen

- Persönlicher Account vs.
- Institutionaccount

2. Grundregeln der Wikipedia beachten

- Wikipedia ist eine Enzyklopädie
- Neutralität
- Freie Inhalte
- Keine persönlichen Angriffe

3. Regeln zum Paid-Editing/Interessenkonflikt

- Offenlegungspflicht
- Kein „Eigentum“ an den Artikeln



**Wikimedia
Deutschland**

**Ressort „Bildung, Wissenschaft &
Kultur“**

Holger Plickert

Projektmanager

holger.plickert@wikimedia.de

Vielen Dank für Ihre Aufmerksamkeit

Raimond Spekking

raimond.spekking@wikipedia.de

0221/5 89 82 68



Urhebervermerke, sofern nicht auf den einzelnen Seiten separat angegeben:

Wikipedia- und Wikimedia-Logo: TM Wikimedia Foundation, Inc.

Präsentation: © Raimond Spekking / cc by-sa-4.0

Alle Fotos ohne Urhebervermerk: © Raimond Spekking / cc by-sa-4.0

