

جمهوری اسلامی ایران
سازمان برنامه و بودجه
مرکز آمار ایران

فرهنگ آبادیهای کشور

(بر اساس سرشماری آبان ۱۳۵۵)

جلد سوم

استان همدان

شهرستانهای: تویسرکان، ملایر، نهاوند، همدان

پیشگفتار

در سرشماری عمومی نفوس و مسکن آبان ۱۳۵۵ که در سراسر کشور ایران انجام گرفت اطلاعات وسیع و بی‌سابقه‌ای نیز پیرامون مشخصات پایداری آبادیهای کشور جمع‌آوری گردید. با توجه اینکه استخراج و ارائه اطلاعات آمار جمع‌آوری شده برای آبادیهای کشور یکی از وظایف اساسی مرکز آمار ایران است، لذا پس از پایان استخراج و انتشار ۱۸۶ جلد نشریات مربوط به نتایج سرشماری مذکور از اطلاعات آمار به دست آمده مجموعه‌ای تدوین گردید که اینک بنام فرهنگ آبادیهای کشور در اختیار علاقه‌مندان قرار میگیرد.

اولین مجموعه فرهنگ آبادیهای کشور با استفاده از نتایج سرشماری عمومی نفوس و مسکن سال ۱۳۴۵ در ۲۷ جلد منتشر گردید. گرچه ارائه این مجموعه با نام فرهنگ آبادیهای کشور شاید وجه تمایز مناسبی نداشته باشد ولی از آنجا که این نام برای پژوهشگران و برنامه‌ریزان امور روستایی نام آشنائی است تغییر آن از نام سابق می‌پذیریم.

مجموعه فرهنگ آبادیها که اطلاعات آمار و مشخصات پایداری آبادیهای هر استان را ارائه میدهد، بر اساس تقسیم‌بندی استانی در زمان انجام سرشماری به عبارت دقیقتر آبادانها ۱۳۵۵ میباشد. ولی برای استفاده علاقه‌مندان تغییرات قیمتهای سرشماری هر استان بعد از سرشماری مذکور تا به نام چاپ نشریه، در مقدمه درج شده است.

مرکز آمار ایران ضمن پوشش تاریخی در انتشار مجموعه فرهنگ آبادیها پیشگام است. اینک با انتشار اطلاعات عمده هر آبادی امیدوار است که برنامه‌ریزان مسوولان دستگاههای اجرایی و عمرانی را در اجرای طرحها تا حدی که بهترین و احسن تقسیمات کشوری که آبادی است یاری داده باشد. امید است این مجموعه بویژه در سال جاری که توجه مسوولان به امور روستائی از اولویت بیشتری برخوردار است استفاده و بهره‌دهی بیشتری را میسر سازد.

خداوند ما را یاری دهد تا در انجام وظایف اساسی خود برای خدمت به سازندگی بنای نو و برتری‌ریزی کشور از راه مصالح مطالعاتی را بیشتر و بهتر فرمایم و همواره

مرکز آمار ایران

توضیحات کلی:

نقشه ها:

برای سهولت استفاده از مجموعه فرهنگ آبادیها و آگاهی از وضع جغرافیائی استانها، این مجموعه شامل نقشههای استانی و شهرستانهای تابعه می باشد که عبارتند از:

الف. نقشههای استانی شامل:

نقشه شماره ۱: در این نقشه حدود استان و شهرستانها همراه با نام آنها مشخص شده است.

نقشه شماره ۲: در این نقشه تراکم جمعیت (در کیلومتر مربع) شهرستانهای استان مشخص شده است.

نقشه شماره ۳: در این نقشه نسبت جمعیت شهری و روستائی هر یک از شهرستانهای استان نشان داده شده است.

ب. نقشههای شهرستانی شامل:

نقشه شماره ۱: در این نقشه تقسیمات شهرستان تاسطح بخش و دهستان مشخص شده است.

نقشه شماره ۲: در این نقشه نقاط شهری و نقاط بین ۲۰۰۰ تا ۵۰۰۰ نفر جمعیت مشخص شده است. علاوه بر نقشههای فوق الذکر نقشه کامل هر شهرستان شامل کلیه آبادیها و راههای موجود می باشد. جهت یافتن موقعیت آبادیها در روی نقشه علامتهای مخصوصی ارائه شده است.

شرح ستونها و تعاریف و مفاهیم:

برای اینکه در استفاده از ارقام و اطلاعات جدول این مجموعه شکالی پیش نیاید توجه به تعاریف و مفاهیم زیر ضروری است.

نام آبادی (ستون شماره ۱):

در این ستون نام آبادی که در مدارک و مکاتبات بکار میرود نوشته شده است.

تعداد خانوار (ستون شماره ۲):

تعداد خانوار از پرسشنامه آبادی استخراج و در این ستون درج گردیده است و شامل خانوارهای دستجمعی نظامی نمی باشد.

تعریف خانوار و انواع آن:

خانوار معمولی:

از چند نفر تشکیل می شود که با هم در یک آقامتگاه زندگی می کنند و با یکدیگر هم خرج می باشند و معمولاً " با هم غذای خورند."

بنابراین لازم نیست که اعضای یک خانوار با یکدیگر رابطه خویشاوندی داشته باشند. خانوار ممکن است یک نفری هم باشد.

خانوار معمولی ساکن: آن خانوارهای معمولی که اغلب در آقامتگاه ثابتی سکونت دارند خانوار معمولی ساکن نامیده شده اند.

خانوار متحرک: آن خانوارهای معمولی که در آبانماه سال ۱۳۵۵ آقامتگاه معمولی ثابتی نداشته اند و یا در حال کوچ بوده یا قبلاً در آنجا سکونت نداشتند خانوار متحرک نامیده شده اند.

خانوار عشایری: آن خانوارهای متحرکی که به ایل و قبیلهای بستگی داشته اند خانوار عشایری به حساب آمده اند. در این سرشماری خانوار عشایری فقط به آن عده از عشایر گفته می شود که در آبانماه سال ۱۳۵۵ در حال کوچ بوده و یا در زمان کوچ زیر چادر اتراق کرده باشند آن عده از عشایر که اسکان یافته اند و یا در زمان سرشماری، در واحدهای مسکونی ثابتی زندگی می کرده اند جزو خانوارهای معمولی ساکن سرشماری شده اند.

خانوار دستجمعی:

افرادیکه به علت داشتن خصوصیات مشترک یا هدف مشترک (مانند انجام خدمت وظیفه، تحصیل، بیماری و...) با هم در یک موسسه (سربازخانه، خوابگاه دانشجویی، آسایشگاه و...) زندگی می کرده اند به عنوان خانوار دستجمعی سرشماری شده اند.

مقدمه

فرهنگ آبادیهای کشور، یکی از مجموعه نشریات مرکز آمار ایران است که براساس نتایج سرشماری عمومی نفوس و مسکن سال ۱۳۵۵ تهیه و تدوین گردیده است. هدف از تهیه این نشریات شناخت برخی از خصوصیات جغرافیائی و تاسیسات و امکانات هر یک از آبادیهای کشور در هنگام سرشماری عمومی نفوس و مسکن آبان ۱۳۵۵ است تا برنامه ریزان و پژوهشگران جهت بررسی وضع آبادیها کشور از نظر برنامه های عمرانی و مطالعات و تحقیقات علمی مورد استفاده قرار دهند.

این مجموعه که استانهای کشور^(۱) را در برمی گیرد، اطلاعات مربوط به هر استان را به تفکیک شهرستان، دهستان و آبادی به ترتیب حروف الفبا ارائه می دهد، تا علاقه مندان بتوانند بسهولة از آن استفاده نمایند.

در این نشریات از مجموعه اطلاعات گردآوری شده برای هر یک از آبادیها ۳۷ صفت یا خصوصیت در نظر گرفته شده است. این اطلاعات از طریق پرسشنامه آبادی در سرشماری عمومی نفوس و مسکن آبانماه ۱۳۵۵ با مراجعه مستقیم به هر یک از آبادیها توسط مأموران سرشماری جمع آوری شده است.

اینک که مرکز آمار ایران با تلاشی پیگیر این امر را به انجام رسانده است از عموم صاحب نظران و استفاده کنندگان و مطالبه کنندگان تقاضا دارد که شکایات و نواقص را کمیته نظارت می رسد اطلاع دهند تا در آینده نسبت به رفع آنها اقدام گردد.



تعداد جمعیت (ستون شماره ۳) :

در این ستون تعداد جمعیت از بر سننامه آبادی استخراج و درج گردیده است و شامل جمعیت خانوارهای دستجمعی نظامی نمی باشد .

نوع آبادی (ستون شماره ۴) :

در سرشماری عمومی نفوس و مسکن آبادان سال ۱۳۵۵ بطور کلی آبادیهای کشور کلاً " به شش نوع به شرح زیر تقسیم شده اند که هر یک کسب جداگانه دارد .

شهر (کد شماره ۱) :

در حوزه های روستائی ، شهر به آن دسته از آبادیها گفته می شود که با داشتن شهرداری ، در زمان سرشماری دارای جمعیتی کمتر از پنج هزار نفر بوده است این نقاط در نقشه های روستائی مانند شهرها که دارای جمعیت بیش از ۵۰۰ نفر هستند با علامت  و در فرهنگ آبادیهای کشور با علامت  مشخص شده اند .

ده (کد شماره ۲) :

ده به آن دسته از آبادیها گفته میشود که :

الف : از مجموعه (بیوسته یا جدا) اماکن مسکونی و کارگاهها ، زمینهای زراعی و باغها تشکیل شده باشد

ب : کد خدا یا دهیان رسمی داشته باشد (هر چند ممکن است به علی در زمان سرشماری ، ده دارای کد خدا نباشد)

ج : محدوده ثبتی با معرفی مستقلی داشته باشد . استثنائاً چنانچه چند ده در یک محدوده ثبتی مشترک قرار گرفته باشند ، ولی هر یک محدوده معرفی مستقلی داشته باشند هر یک از آنها به عنوان یک ده مستقل بشمار می آید .

مزرعه مستقل و مزرعه تابع (کدهای شماره ۳ و ۴) :

آبادیهای کدهای ۳ و ۴ نموده خارج از محدوده ثبتی با معرفی آبادیهای دیگر قرار گرفته و محل انجام فعالیتهای کشاورزی باشند ، اگر از لحاظ نظامات اداری تابع دهی نبوده مزرعه مستقل ، و در غیر این صورت ، مزرعه تابع خوانده می شوند .

مکان مستقل و مکان تابع (کدهای ۵ و ۶) :

آبادیهای کدهای ۵ و ۶ نموده خارج از محدوده ثبتی با معرفی آبادیهای دیگر قرار گرفته و محل انجام فعالیتهای غیر کشاورزی باشند (مانند معدن ، ایستگاه راه آهن ، پاساژ ، قهوه خانه وغیره) اگر از لحاظ نظامات اداری تابع دهی نباشند ، مکان مستقل ، و در غیر این صورت مکان تابع به حساب می آیند .

راه عمده آبادی (ستون ۵) :

در این ستون نوع راهی که به آبادی منتهی می شود یا از آن می گذرد درج شده که به هشت نوع راه به شرح زیر تقسیم شده است :

راه آهن (کد شماره ۱) :

برای آبادیهای کدها را ایستگاه راه آهن قرار دارند .

جاده مسافانه (کد شماره ۲) :

برای آبادیهای کدها که جاده مسافانه از کنار یا داخل آنها می گذرد .

راه آهن و جاده مسافانه (کد شماره ۳) :

برای آبادیهای کدها که هم در کنار ایستگاه راه آهن قرار دارند و هم جاده مسافانه از کنار یا داخل آنها می گذرد .

جاده شریزی شده یا شوسه (کد شماره ۴) :

برای آبادیهای کدها که دارای جاده بر سازی و شن ریزی شده هستند .

جاده خاکی انومبیل رو (کد شماره ۵) :

برای آبادیهای کدها که در کنار راه بدون بر سازی قرار دارند و هرگونه وسیله نقلیه موتوری می تواند از آن راه عبور کند .

جاده جیب رو (کد شماره ۶) :

برای آبادیهای کدها که در کنار جاده های یک طرفه قرار دارند و فقط وسایل نقلیه ای از قبیل جیب و لند رور می توانند از آن عبور کنند .

جاده مالرو (کد شماره ۷) :

برای آبادیهای کدها که در کنار هیچکدام از انواع راههای بالا قرار ندارند و برای رسیدن به آنها فقط می توان از چهار بابو یا احیاناً " دو چرخه و موتورسیکلت استفاده کرد .

راه آبی (کد شماره ۸) :

برای آبادیهای کدها که برای رسیدن به آنها باید از قایق ، کشتی و شنا به استفاده کرد .

وضع طبیعی (ستون ۶) :

برای وضع طبیعی آبادیها در حالت در نظر گرفته شده است : کوهستانی و جلگه ای .

کوهستانی (کد شماره ۱) :

اگر تمام یا بیشتر خانه های آبادی در کوهستان واقع شده باشد آن آبادی کوهستانی است .

جلگه ای (کد شماره ۲) :

اگر تمام یا بیشتر خانه های آبادی در دشت و جلگه واقع شده باشد آن آبادی جلگه ای است .

تاسیسات و تسهیلات (ستونهای ۷ الی ۱۲) :

در این ستونها کلیه تاسیسات و تسهیلاتی که در آبادی وجود دارد افراد ساکن آن می توانند از آنها استفاده نمایند درج گردیده است .

نکات قابل توجه :

۱- ممکن است ستونهای ۲ و ۳ یک آبادی سفید باشد و این بدان معنی است که آبادی در هنگام سرشماری آبادان ۱۳۴۵ دارای جمعیت و لسی در سرشماری آبادان ۱۳۵۵ خالی از سکنه بوده ولی امکان فعالیت کشاورزی و باصنعتی و غیره در بعضی از فصول سال در آنجا وجود داشته است .

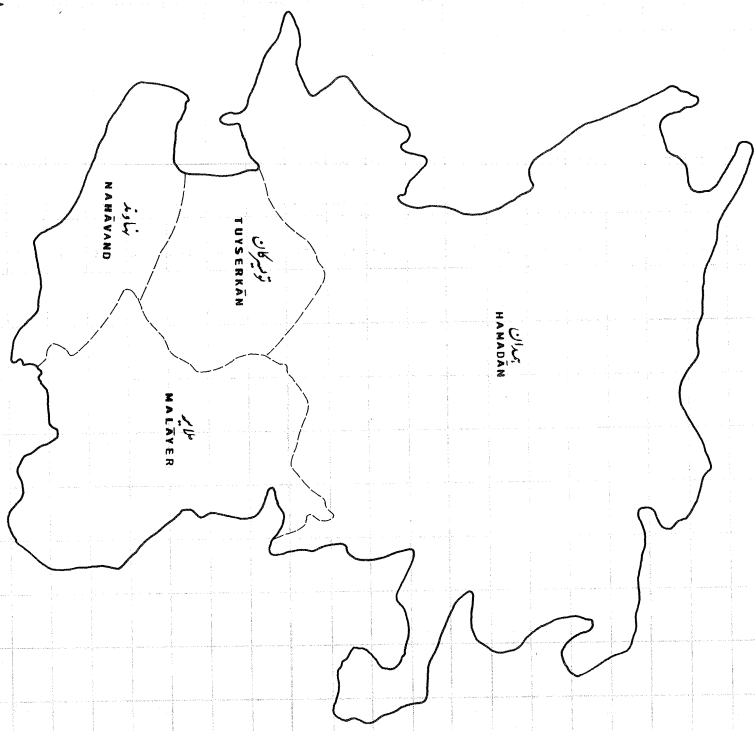
۲- اطلاعات ستونهای ۴ و ۵ به صورت کد درج شده است . برای تشخیص نوع اطلاعات به تارخیف و مفاهم مراجعه شود .

۳- علامت ضربدر در ستونهای ۷ الی ۱۲ معرف وجود تاسیسات و تسهیلات در آبادی می باشد .

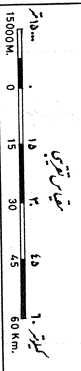
(۱) - تقسیمات کشوری ارائه شده در این مجموعه مطابق تقسیمات هنگام سرشماری (آبان ۱۳۵۵) می باشد و تغییرات سالهای بعد در آن منظور نشده است . این تغییرات در ضمیمه شماره ۱ ارائه شده است .

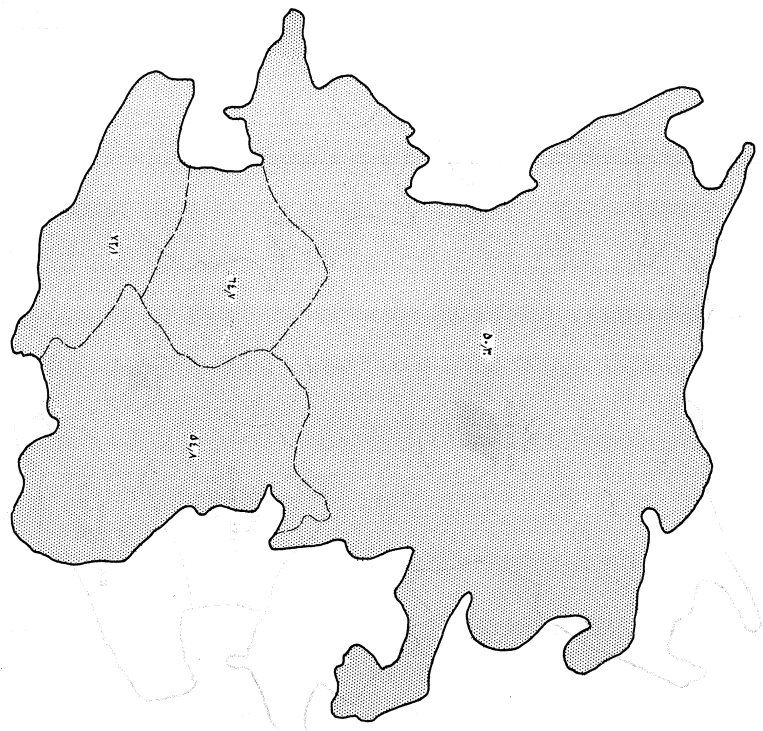
جدول د - جمعیت روستائی و آبادیهای دارای تأسیسات و خدمات در استان همدان به تفکیک شهرستان در آبان ۱۳۵۵

نام شهرستان	آبادی	جمعیت	تأسیسات عمومی				تأسیسات آموزشی و پزشکی										تأسیسات اقتصادی و اجتماعی																
			برق	آب لوکشی	فناوری	حمام	دانش	مدرسه	مدرسه	مسجد	تعمیرات	کلینیک	مراکز	مراکز	مراکز	مراکز	مراکز	مراکز	مراکز	مراکز	مراکز												
۱	۲	۳	۴	۵	۶	۷	۸	۹	۱۰	۱۱	۱۲	۱۳	۱۴	۱۵	۱۶	۱۷	۱۸	۱۹	۲۰	۲۱	۲۲	۲۳	۲۴	۲۵	۲۶	۲۷	۲۸	۲۹	۳۰	۳۱	۳۲	۳۳	
استان همدان	۱۲۸۴	۲۶۲۳۰۷	۹۶	۱۴۹	۲۶۷	۱۰۰۱	۱۰۰۰	۳۹	۲	۹۹۱	۸۱	۱۸۳	-	۷	۴۵	۱۵۴	۸۷	۴۷۸	۲۷۲	۲۸	۱۹	-	۲۲	۲۲	۲۲	۲۲	۲۲	۲۲	۲۲	۲۲	۲۲	۲۲	۲۲
نهمسنگان	۱۱۷	۷۵۹۹۱	۵	۲۲	۳۰	۸۷	۹۱	۷	-	۹۱	۲	۲۲	-	۲	۶	۶	۶	۶۶	۱۵	۲	۲	-	۴	۴	۴	۴	۴	۴	۴	۴	۴	۴	۴
ملایر	۲۵۵	۱۴۴۸۹۱	۱۵	۲۷	۴۲	۲۲۰	۲۰۵	۱۶	۱	۲۱۶	۱۴	۳۹	-	-	۹	۲۲	۲۴	۷۷	۴۵	۵	۳	-	۴	۴	۴	۴	۴	۴	۴	۴	۴	۴	۴
نهایند	۲۲۵	۸۹۸۷۳	۷	۲۵	۳۱	۱۰۸	۱۴۹	۲	-	۱۶۰	۶	۱۴	-	-	۶	۱۸	۱۰	۸۲	۱۷	۲	-	-	۴	۴	۴	۴	۴	۴	۴	۴	۴	۴	۴
همدان	۶۸۷	۴۴۹۷۴۷	۶۹	۷۵	۱۶۳	۵۸۶	۵۹۵	۱۴	۱	۵۶۴	۵۸	۱۰۸	-	-	۲۴	۱۱۰	۴۷	۲۵۳	۱۹۶	۱۹	۱۴	-	۱۰	۱۰	۱۰	۱۰	۱۰	۱۰	۱۰	۱۰	۱۰	۱۰	۱۰



- SYMBOLS**
- کرانه‌های ایران
 - مرز استان
 - - - - - مرز شهرستان






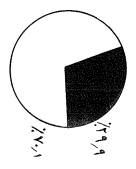
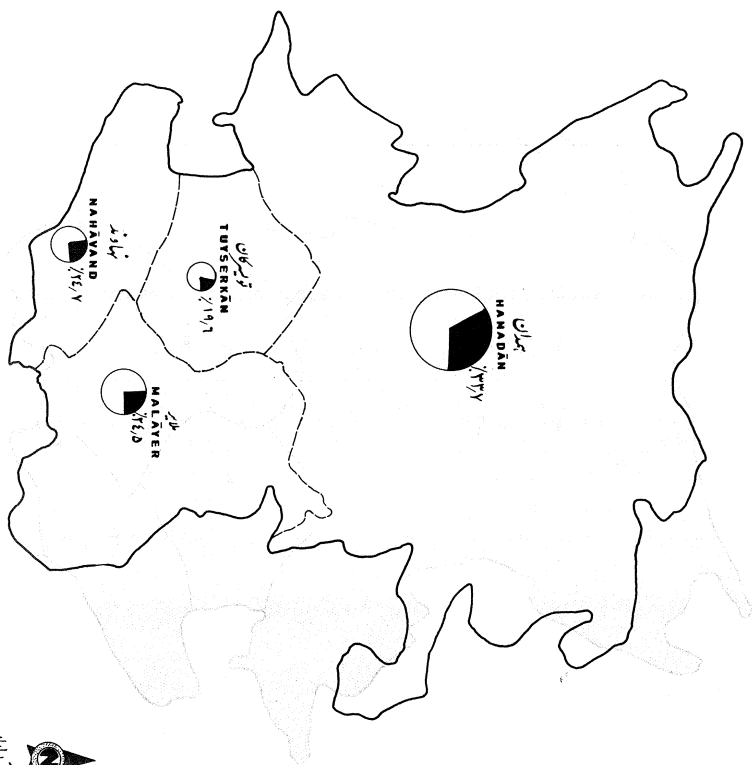
Person Per Square Km.

SYMBOLS
نمادها

Less than one person	۱-۰/۱
۱-۹/۹	۱-۹/۹
۱۰-۲۴/۹	۱-۱۰/۹
۲۵-۴۹/۹	۱۰-۲۴/۹
۵۰-۹۹/۹	۲۵-۴۹/۹
۱۰۰-۴۹۹/۹	۵۰-۹۹/۹
۵۰۰ AND MORE	۱۰۰-۴۹۹/۹



نقشه استان همدان نسبت به شری اورده استان به یکیت شهرستان
HAMADAN OSTAN-RATIO OF URBAN AND RURAL POPULATION BY SHAHRESTAN




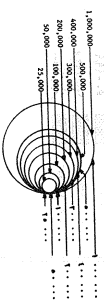
نسبت به شری اورده استان به یکیت شهرستان

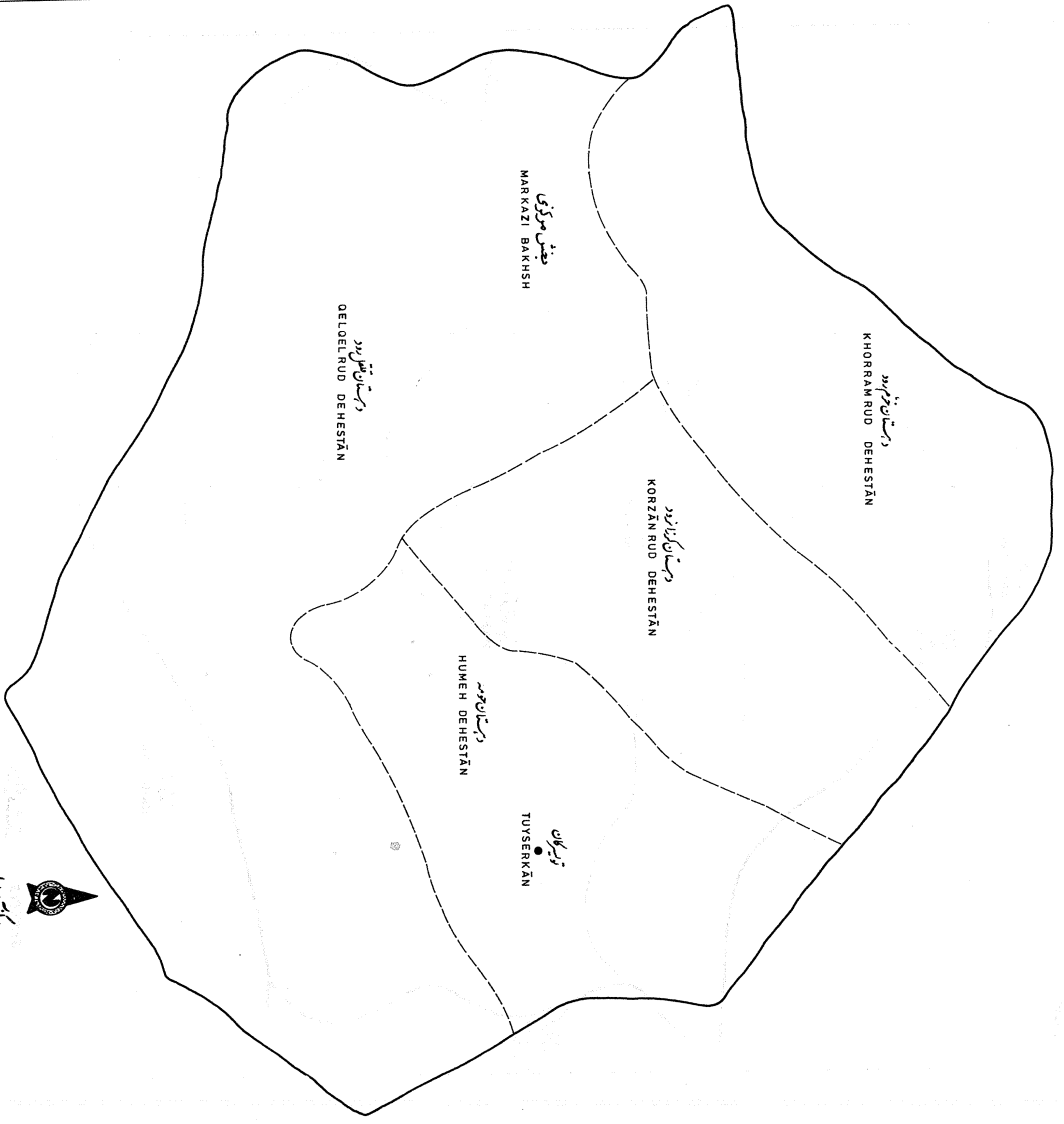
RATIO OF THE URBAN AND RURAL POPULATION IN HAMADAN OSTAN



SYMBOLS

— خوارستان
- - - - - شهرستان



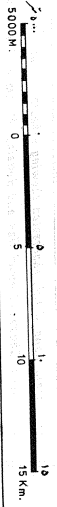


- SYMBOLS**
- INTERNATIONAL BOUNDARY
 - — — SHAHRESTĀN BOUNDARY
 - — — BAKHSĀN BOUNDARY
 - — — DEHESĀN BOUNDARY
 - SHAHRESTĀN CENTER
 - BAKHSĀN CENTER



سازمان نقشه‌نگاری و
کارتوگرافی ملی

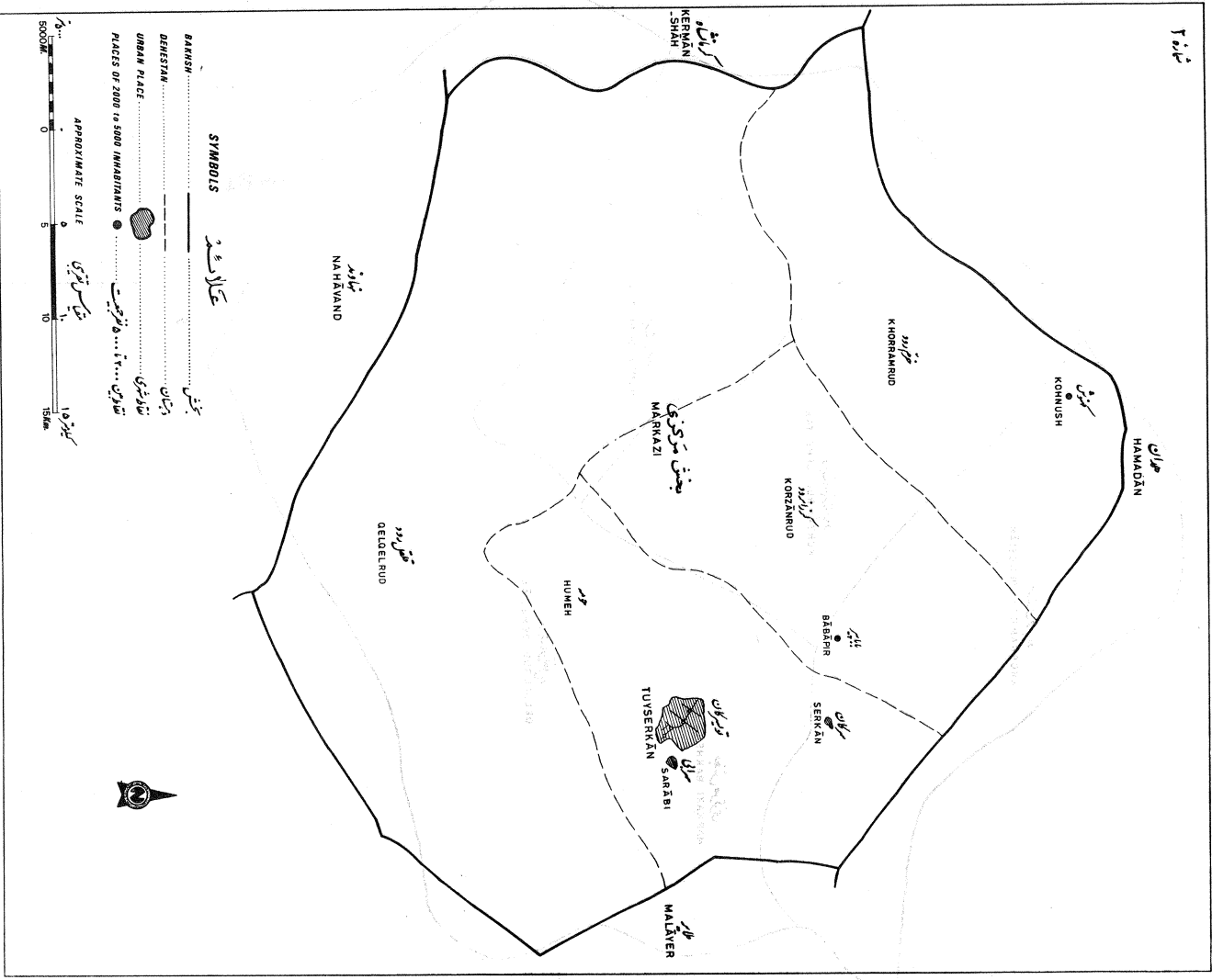
مقیاس تقریبی



تقسیم شهرستان قزوين - تقاطعی مفاصلی ۲۰۰۰ تا ۵۰۰۰ نفر جمعیت (سرشماری ایران ۱۳۵۵)

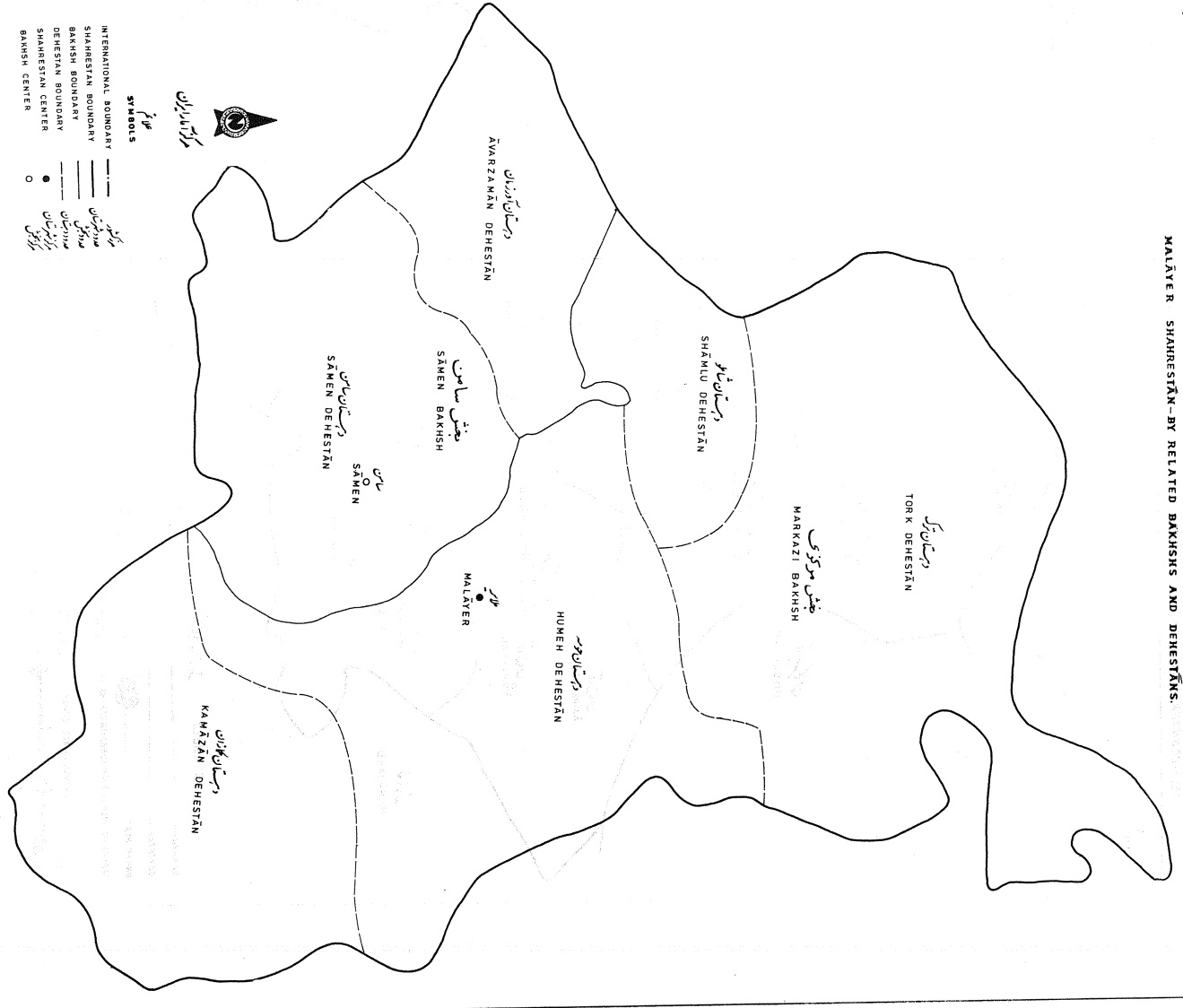
TUYSERKAN SHAHRESTĀN - BY DEHISTĀNS: URBAN PLACES AND PLACES OF 2000 to 5000 INHABITANTS, November 1976

شماره ۲

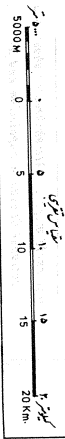


Large scale maps of this shahrestān showing dehestāns, places and roads at the time of the National Census of Population and Housing, November 1976, may be purchased from the Statistical Centre of Iran

نقشه های مقیاس بزرگ این شهرستان را در زمان سرشماری جمعیت و مسکن، نوامبر ۱۳۵۵، می توان از مرکز آمار ایران تهیه کرد.

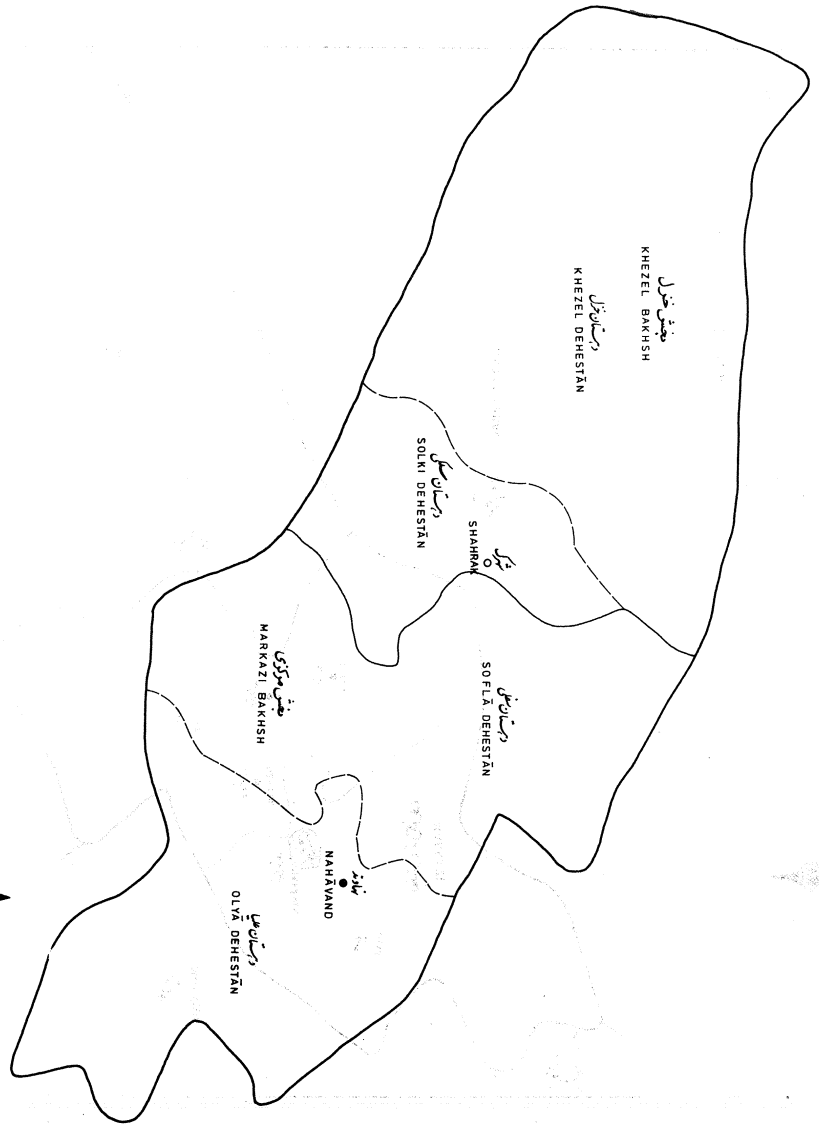


- SYMBOLS**
- ☆ شهر
 - مرکز دهستان
 - مرکز بخش
 - مرکز شهرستان
 - مرکز استان
- — — — — بین المللی
 — — — — — استان
 — — — — — شهرستان
 — — — — — بخش



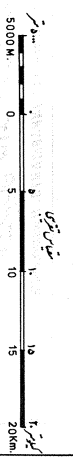
موقعیت	تأسیسات اقتصادی و اجتماعی										خدمات پزشکی و دامپزشکی					تأسیسات آموزشی و مذهبی							تأسیسات عمومی				نوع راهروها	نوع آب‌های کدنه	نوع آب‌های کدنه	نوع آب‌های کدنه	تعداد خالار	شرح							
	شرکت آب‌دهی	تولید آب	تولید آب	تولید آب	تولید آب	تولید آب	تولید آب	تولید آب	تولید آب	تولید آب	تولید آب	تولید آب	تولید آب	تولید آب	تولید آب	تولید آب	تولید آب	تولید آب	تولید آب	تولید آب	تولید آب	تولید آب	تولید آب	تولید آب	تولید آب	تولید آب							تولید آب						
۳۷	۳۶	۳۵	۳۴	۳۳	۳۲	۳۱	۳۰	۲۹	۲۸	۲۷	۲۶	۲۵	۲۴	۲۳	۲۲	۲۱	۲۰	۱۹	۱۸	۱۷	۱۶	۱۵	۱۴	۱۳	۱۲	۱۱	۱۰	۹	۸	۷	۶	۵	۴	۳	۲	۱			
1-D3	x			x	x	x	x														x	x														ارزان نود			
1-E1																																					اشاق قعه		
1-E3	x	x		x	x	x	x																														القاوت		
1-D5	x	x	x	x	x	x	x	x																													اوندریان		
1-G1	x				x	x	x																														اوج تنه		
1-D1	x				x	x																															بابارود		
1-F4	x				x	x																															بوزبور		
1-E5																																					بیش‌آغا		
1-D3																																					تکه داش		
1-D4																																						چشمه پهن	
1-E5																																						چشمه پهن پنج	
1-F4																																						حسن آباد علوی	
1-E5																																						خدری	
1-G2	x																																					خیر آباد	
1-E4																																							دانی لر
1-F5																																							دشت آباد
1-D3	x																																						دهنو اسدالله خان
1-C5	x																																						دهنو علی آباد
1-E3																																							زاغه طاسبندی
1-D4	x	x																																					زمان آباد
1-E3																																							شاکندی
1-E4	x																																						طاسبندی
1-F5	x																																						طجر علوی
1-C4																																							علی آباد دوق
1-D4	x																																						عشاق
1-F4																																							علوی
1-F3																																							علی جوق
1-D3																																							قدیمی
1-F3																																							قتلاق احمدپس
1-F4																																							قتلاق قباد

موقت	تأسیسات اقتصادی و اجتماعی										خدمات پزشکی و آموزشی										تأسیسات عمومی										شرح	تعداد خا لار	جمعیت				
	شرکت آبادی روشنی	تولید آبادی روشنی	تولید آبادی روشنی	تولید آبادی روشنی	تولید آبادی روشنی	تولید آبادی روشنی	تولید آبادی روشنی	تولید آبادی روشنی	تولید آبادی روشنی	تولید آبادی روشنی	تولید آبادی روشنی	تولید آبادی روشنی	تولید آبادی روشنی	تولید آبادی روشنی	تولید آبادی روشنی	تولید آبادی روشنی	تولید آبادی روشنی	تولید آبادی روشنی	تولید آبادی روشنی	تولید آبادی روشنی	تولید آبادی روشنی	تولید آبادی روشنی	تولید آبادی روشنی	تولید آبادی روشنی	تولید آبادی روشنی	تولید آبادی روشنی	تولید آبادی روشنی	تولید آبادی روشنی	تولید آبادی روشنی								
۳۷	۳۶	۳۵	۳۴	۳۳	۳۲	۳۱	۳۰	۲۹	۲۸	۲۷	۲۶	۲۵	۲۴	۲۳	۲۲	۲۱	۲۰	۱۹	۱۸	۱۷	۱۶	۱۵	۱۴	۱۳	۱۲	۱۱	۱۰	۹	۸	۷	۶	۵	۴	۳	۲	۱	
1-C5															x																					قتلاق دهنو	
1-D3	x																																			قلی کنی	
1-E5	x					x	x	x	x																											قوزان	
1-G4	x				x	x	x	x	x																											کرد خورد	
1-F4	x																																			کریم آباد	
1-D4		x			x	x	x	x	x																											کمری	
1-E5																																				کندهلان	
1-E4																																				گودک	
1-F4																																				محسرا	
1-D3																																				مکوی	
1-D3	x					x	x	x	x																											مکناوی	
1-F5																																				میرز ابرو	
1-E3																																				نجف آباد	
1-E5																																				نصرت آباد	
1-D4																																				نهنجه	
1-G3																																				ورکش	
																																				دهستان جومه	
																																					ازناو
2-F1	x																																			ازناوله	
2-F2																																					افسره
2-E1																																					بابا ریس
1-G6																																					بابلقانی
2-G1																																					بیجن آباد
2-F2																																					بیرشاهوردی
2-F1																																					بهبان
2-F3																																					توسک سفلی
2-G1																																				توسک علیا	
2-G1																																				جوزاب	
2-F2	x	x																																			جوزان
2-G1	x																																				



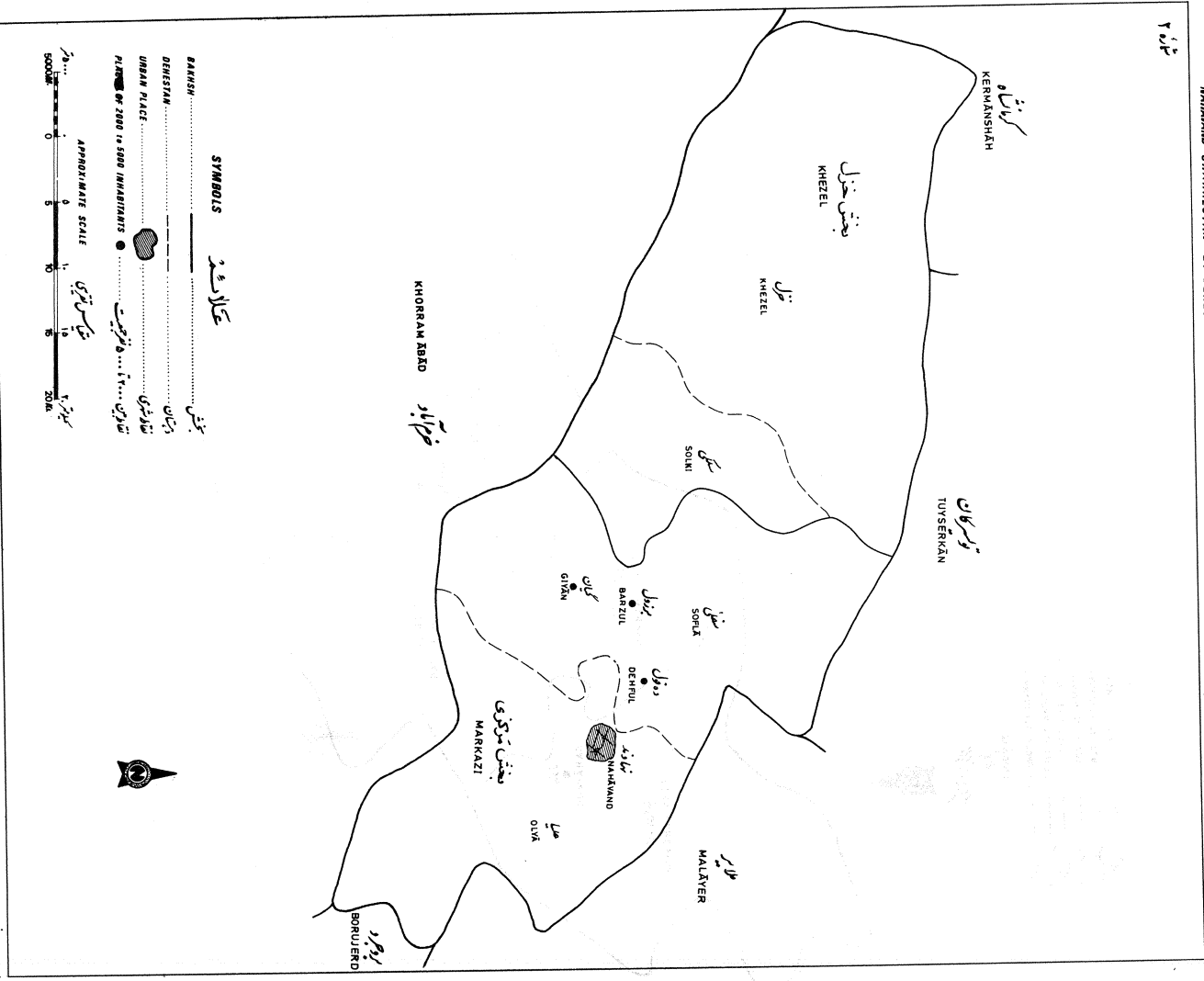
شهر شاهرواز
مرکز شهرستان

- SYMBOLS**
- INTERNATIONAL BOUNDARY
 - SHAHRESTĀN BOUNDARY
 - BAKHSH BOUNDARY
 - DEHĪSTĀN BOUNDARY
 - SHAHRESTĀN CENTER
 - BAKHSH CENTER



نقشه شهرستان نهاوند - تقاطع شهری و تقاطع روستایی ۲۰۰۰ تا ۵۰۰۰ نفر جمعیت (مشرقی ایران)؛ ۱۳۵۵
 NAAHMAND SHAHRESTAN - BY DEHISTAN. URBAN PLACES AND PLACES OF 2000 to 5000 INHABITANTS. November 1978

شماره ۲



Large scale maps of this shahrestan showing education, places and roads at the time of the National Census of Population and Housing, November 1978, may be purchased from the Statistical Centre of Iran

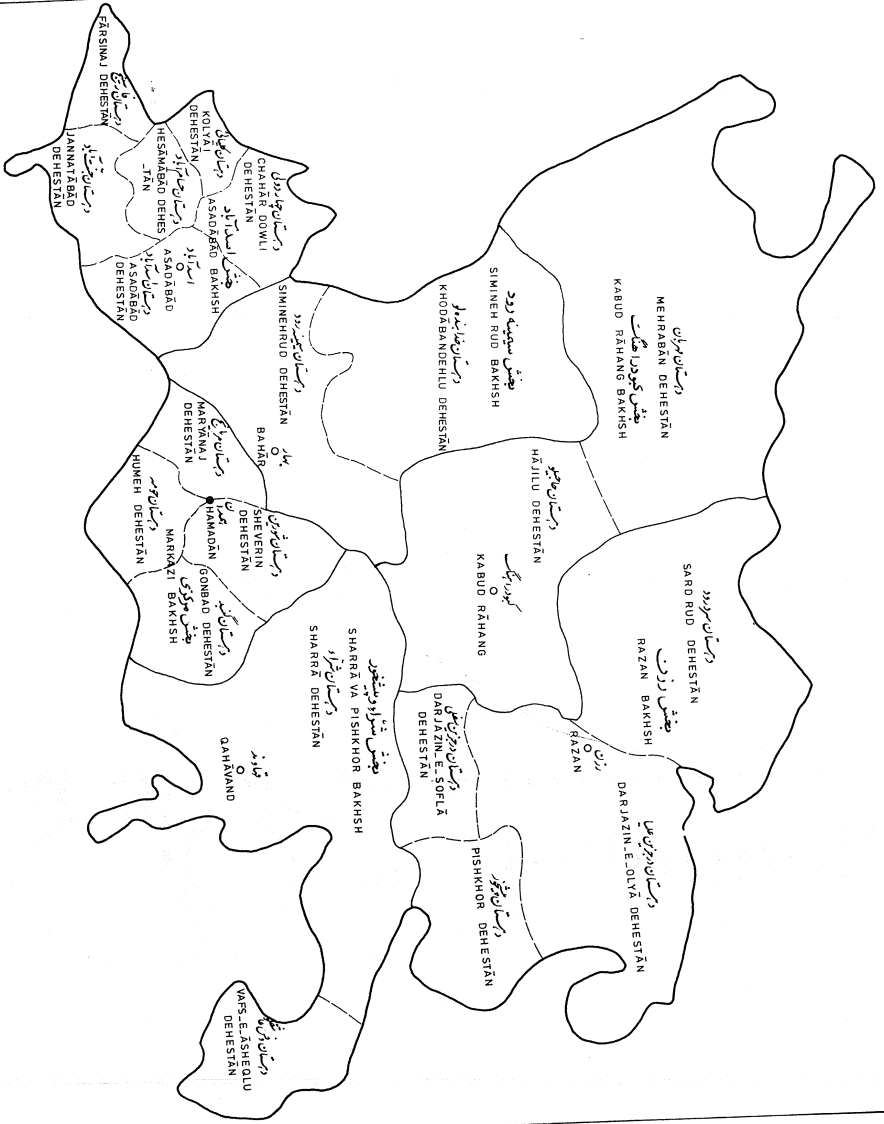
نقشه‌های بزرگ مقیاس این شهرستان در خصوص آموزش، مکان‌ها و راه‌ها در زمان سرشماری جمعیت و مسکن و سرانه، نوامبر ۱۳۵۷، می‌تواند از مرکز آمار و سرشماری ایران خریداری شود.

ردیف	توضیح	تعداد خانوار	جمعیت	نوع آب و هوا			نمایات عمومی		نمایات آموزشی و فرهنگی											نمایات اقتصادی و اجتماعی																	
				آب و هوا	کوهستان	ساحلی	تفریحی	فرهنگی	سایر	کتابخانه	موزه	تئاتر	سینما	باشگاه ورزشی	سایر	مدرسه	مدرسه فنی و حرفه‌ای	مدرسه شبانه‌روزی	مدرسه تخصصی	مدرسه غیرانتفاعی	مدرسه دولتی	مدرسه غیرانتفاعی	مدرسه فنی و حرفه‌ای	مدرسه دولتی	مدرسه غیرانتفاعی	مدرسه فنی و حرفه‌ای	مدرسه دولتی										
۱	عباس آباد	۴۹	۲۹۳																																		
۱-D3	عسکر آباد	۸۲	۴۴۸																																		
1-E4	فارسیمان	۱۸۶	۹۳۹																																		
1-D4	قلعه نازی	خالصی از سگه	۱ ۶ ۴																																		
1-E3	کهریز جمال	۷۶	۳۷۲																																		
1-E3	کهریز سلیم	۱۱۲	۵۷۶																																		
1-E3	کهریز صغی خانی	۱۳۲	۶۸۸																																		
1-D4	کمالوند	۱۳	۷۲																																		
1-D4	گنبد کیود	۲۰۲	۱۱۱۸																																		
1-E4	لیلاس	۷۷	۳۷۰																																		
1-E4	لیلان	۸۵	۴۵۶																																		
1-D4	محمود وند	۵۲	۲۷۲																																		
1-E3	موسی آباد	۴۴	۲۱۶																																		
1-E4	ولی سیراب	۳۸	۲۱۴																																		
1-D3	هاری آباد	۳۳	۱۹۶																																		
	درستان علیا																																				
1-H6	ابوالفتح آباد	۱	۲																																		
1-F5	امیرآباد	۳۴	۱۹۱																																		
1-H6	ارد شیرآباد	۲۹	۱۸۸																																		
1-G4	بانسره	۴۹	۲۶۸																																		
1-G4	برجک	۷۲	۴۷۳																																		
1-G5	بابارستم	۱۸۵	۱۰۳۰																																		
1-G5	بابا قاسم	۲۰۵	۱۲۴۴																																		
1-F5	بهاره	۲	۱۱																																		
1-G5	بنیان	۱۹۹	۱۱۳۸																																		
1-G4	پارک	خالصی از سگه	۲ ۲ ۴																																		
1-G6	پینه در	۲۳	۱۳۳																																		
1-F5	تازناب سفلی	۲۹	۱۷۴																																		
1-F5	تازناب علیا	۶۷	۳۷۹																																		
1-F5	تازناب محمد باقر	۸	۵۶																																		

مرتبت	تأسیسات اقتصادی و اجتماعی							تأسیسات زبانی و فرهنگی										تأسیسات آموزشی و تفریحی					تأسیسات عمومی					شرح	تعداد خانوار	جمعیت							
	تأسیسات آب	تأسیسات برق	تأسیسات گاز	تأسیسات آلودگی	تأسیسات مخابراتی	تأسیسات فرهنگی	تأسیسات ورزشی	تأسیسات کتابخانه	تأسیسات تفریحی	تأسیسات ورزشی	تأسیسات آموزشی	تأسیسات درمانی	تأسیسات اجتماعی	تأسیسات عمومی	تأسیسات آب	تأسیسات برق	تأسیسات گاز	تأسیسات آلودگی	تأسیسات مخابراتی	تأسیسات فرهنگی	تأسیسات ورزشی	تأسیسات کتابخانه	تأسیسات تفریحی	تأسیسات آموزشی	تأسیسات درمانی	تأسیسات اجتماعی	تأسیسات عمومی										
۲۷	۳۶	۳۵	۳۴	۳۳	۳۲	۳۱	۳۰	۲۹	۲۸	۲۷	۲۶	۲۵	۲۴	۲۳	۲۲	۲۱	۲۰	۱۹	۱۸	۱۷	۱۶	۱۵	۱۴	۱۳	۱۲	۱۱	۱۰	۹	۸	۷	۶	۵	۴	۳	۲	۱	
1-F5																																				تازنا ب وسطی	
1-G5																																				تکه	
1-G6																																				تقی آباد	
1-G5																																				جمفر آباد	
1-G5																																				جهان آباد	
1-H6																																				حاجی آباد میلاد	
1-G5																																				حسین آباد	
1-G4																																				کریوتلی	
1-G4																																				خواجه حسینی	
1-F4																																				دهنو علیا	
1-F4																																				دهنوسفلی	
1-G5																																				ده چقانی	
1-F5																																				داوند سفلی	
1-F5																																				داوند علیا	
1-F5																																				داوند وسطی	
1-G5																																				دره ابراهیم	
1-G5																																				دره حیدر	
1-G4																																				رضی آباد	
1-G5																																				زمان آباد	
1-H6																																					سفیدخانی
1-G6																																					سالار آباد
1-G5																																					سرخ کند
1-H6																																					سپهران
1-G4																																					شمیر آباد
1-G4																																					شماط آباد
1-F4																																					شیشنگه
1-G5																																					شعبان
1-G4																																					شعشوند
1-G5																																					فیاضان
1-G4																																					قلمه بارود آب

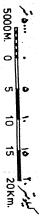
ردیف	شماره پروانه	نوع فعالیت	تعداد خانوار	شرح	تاییدات عمومی			تاییدات ارتباطی اجتماعی																													
					مکان	زمان	نوع	تاییدات ارتباطی اجتماعی					خدمات پزشکی و دامپزشکی																								
								مکان	زمان	نوع	مکان	زمان	نوع	مکان	زمان	نوع																					
۳۷	۲۱	۳۵	۳۴	۲۳	۲۲	۳۱	۳۰	۲۹	۲۸	۲۷	۲۶	۲۵	۲۴	۲۳	۲۲	۲۱	۲۰	۱۹	۱۸	۱۷	۱۶	۱۵	۱۴	۱۳	۱۲	۱۱	۱۰	۹	۸	۷	۶	۵	۴	۳	۲	۱	
1-G5	x			x	x	x	x								x																					قلعه قباد	
1-F5																																					قشلاق بابارستم
1-F5																																					قلعه زراتی
1-G5																																				کلند رعلیا	
1-G4																																					کفترحلله
1-G5	x	x			x	x	x	x							x						x															کوهانی	
1-F5																																				کله مارعلیا	
1-F5																																				کله مارسفلی	
1-G5																																				کلندر سفلی	
1-H6						x																														گرگ	
1-G4	x					x	x																													گل زرد	
1-G5																																				گرد چم	
1-F5																																				گورزین	
1-G6																																				گرگ حیدر	
1-H6	x																																			گاماسب	
1-P4																																				مراد آباد	
1-H5																																				میلاب	
1-F5																																				محمدگ سفلی	
1-F5																																				محمدگ علیا	
1-H5						x																														نثار	
1-G5																																				وشت	
1-G5																																				ویرانه	

نقشه شهرستان بهمان به تفکیک بخش و دهستان
 HAMAAN SHAHRESTAN - BY RELATED BAKHSHS AND DEHISTANS.

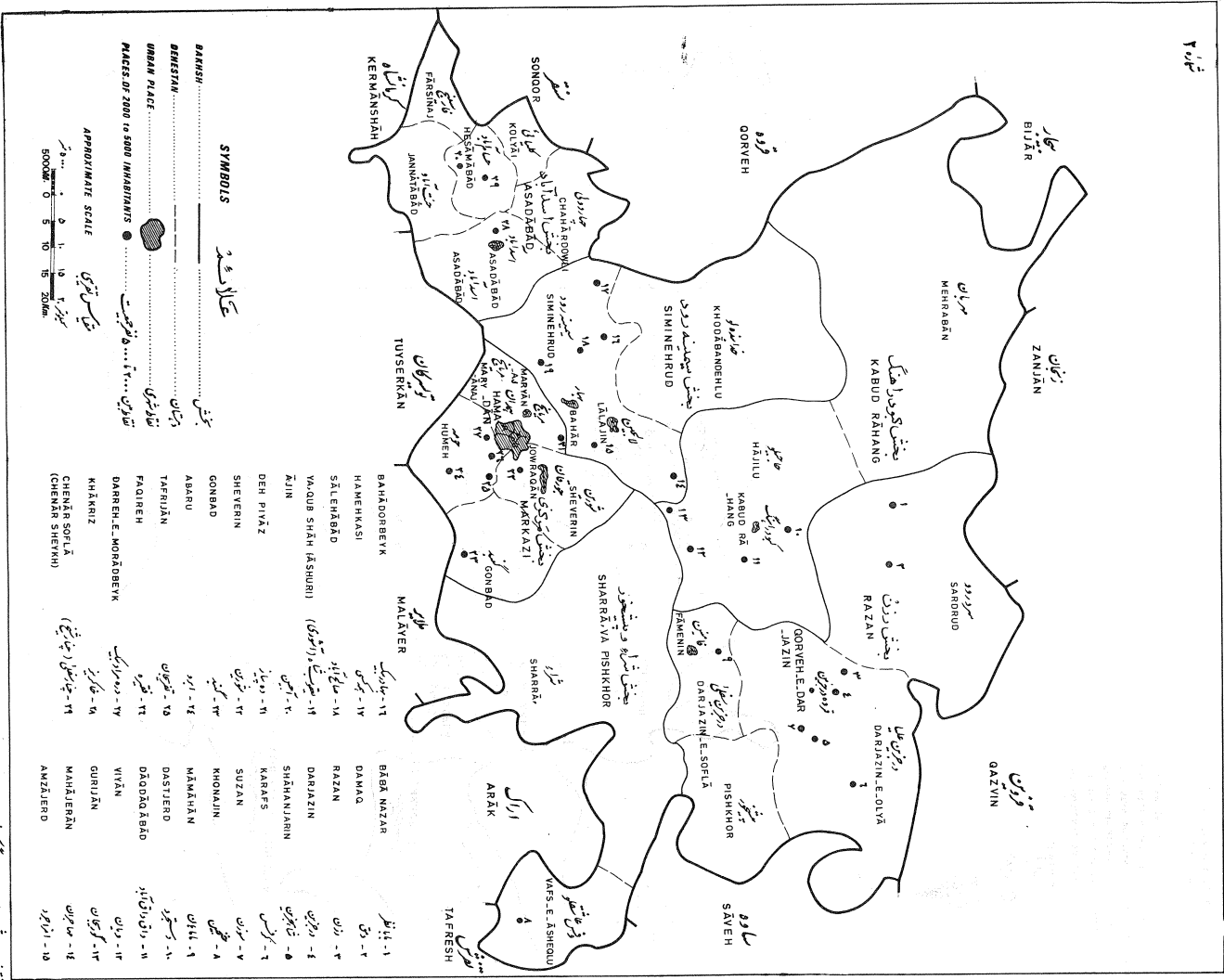


- SYMBOLS**
- — — — — بین‌المللی مرزها
 - — — — — مرزهای استان
 - — — — — مرزهای بخش
 - — — — — مرزهای دهستان
 - مرکز شهرستان
 - مرکز بخش

APPROXIMATE SCALE

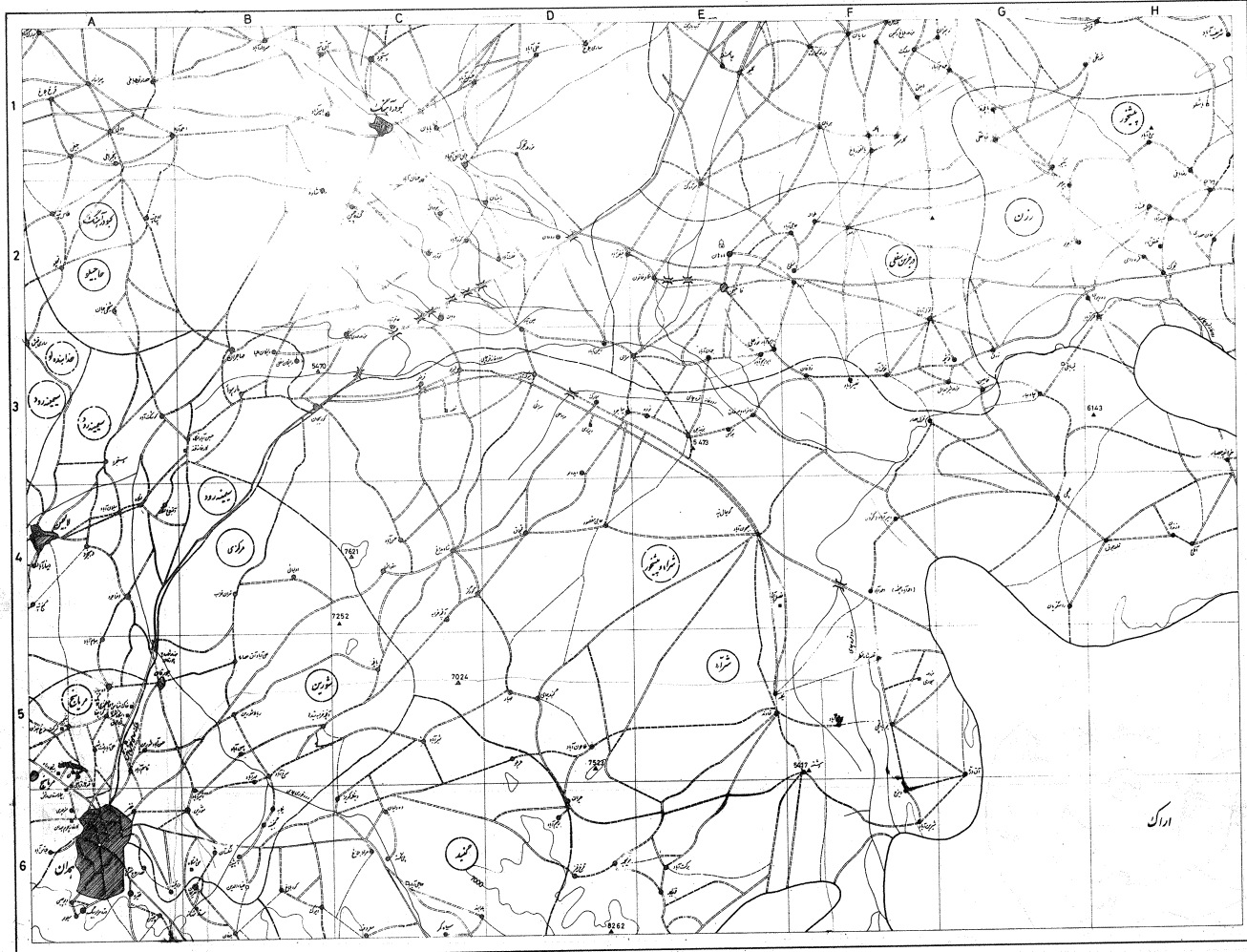


شمال



Large scale maps of this shahrestan showing dehestans, places and roads at the time of the National Census of Population and Housing, November 1976, may be purchased from the Statistical Centre of Iran

تقسیم شهری و تقسیم شهرستان بهمان بچکبک درستان - تقسیم شهری و تعدادین ۲۰۰۰ نفری (شهری) بهمان ۱۳۵۵ هـ ق
 تقسیم شهری و تعدادین ۲۰۰۰ نفری (شهری) بهمان ۱۳۵۵ هـ ق



مختصات جغرافیایی

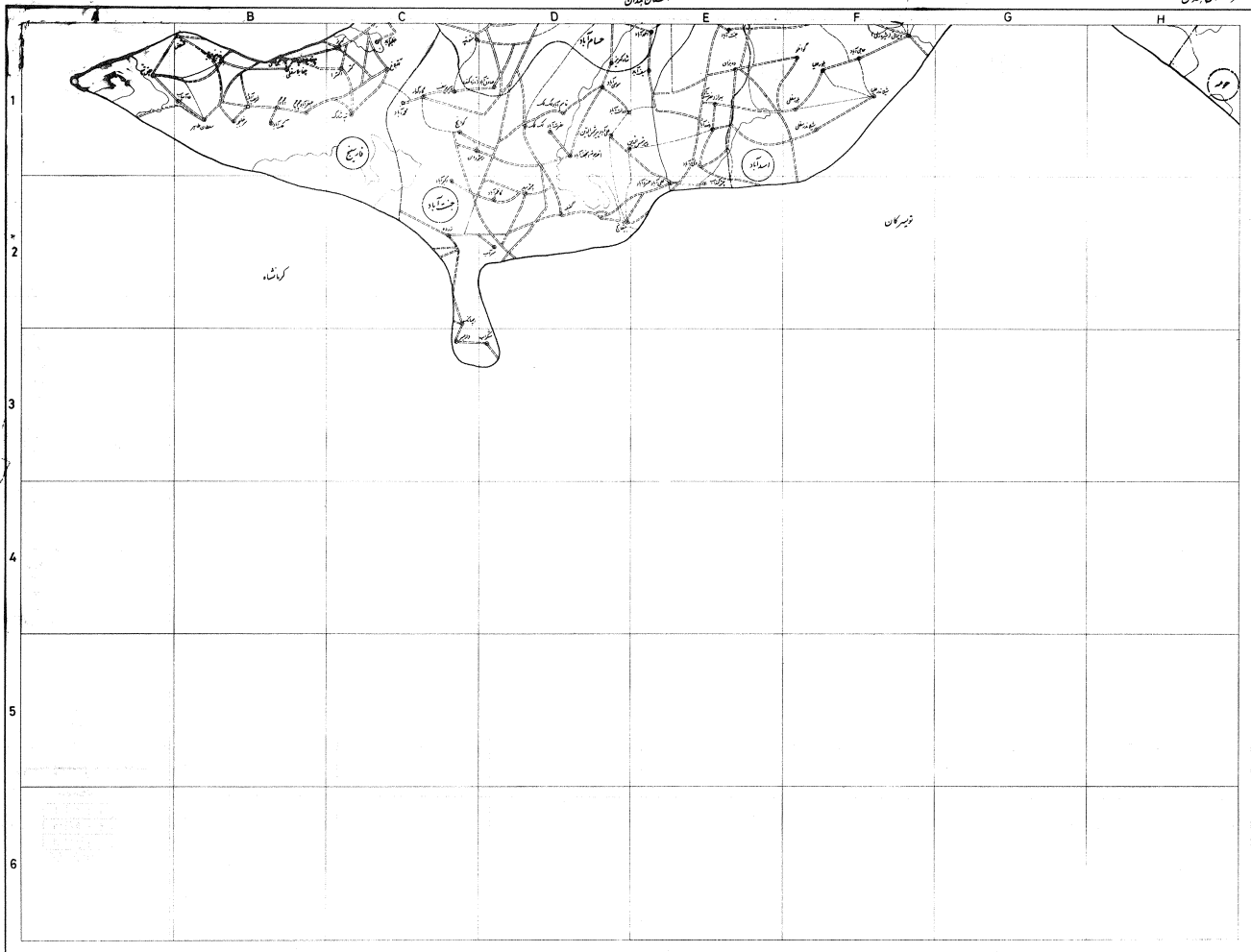
نمادها

- شهر
- تجمع ۱۰۰۰ نفر
- تجمع ۵۰۰ نفر
- تجمع ۱۰۰ نفر
- تجمع ۵۰ نفر
- تجمع ۲۰ نفر
- تجمع ۱۰ نفر
- تجمع ۵ نفر
- تجمع ۲ نفر
- تجمع ۱ نفر
- شماره ۱
- شماره ۲
- شماره ۳
- شماره ۴
- شماره ۵
- شماره ۶
- شماره ۷
- شماره ۸
- شماره ۹
- شماره ۱۰
- شماره ۱۱
- شماره ۱۲
- شماره ۱۳
- شماره ۱۴
- شماره ۱۵
- شماره ۱۶
- شماره ۱۷
- شماره ۱۸
- شماره ۱۹
- شماره ۲۰
- شماره ۲۱
- شماره ۲۲
- شماره ۲۳
- شماره ۲۴
- شماره ۲۵
- شماره ۲۶
- شماره ۲۷
- شماره ۲۸
- شماره ۲۹
- شماره ۳۰
- شماره ۳۱
- شماره ۳۲
- شماره ۳۳
- شماره ۳۴
- شماره ۳۵
- شماره ۳۶
- شماره ۳۷
- شماره ۳۸
- شماره ۳۹
- شماره ۴۰
- شماره ۴۱
- شماره ۴۲
- شماره ۴۳
- شماره ۴۴
- شماره ۴۵
- شماره ۴۶
- شماره ۴۷
- شماره ۴۸
- شماره ۴۹
- شماره ۵۰
- شماره ۵۱
- شماره ۵۲
- شماره ۵۳
- شماره ۵۴
- شماره ۵۵
- شماره ۵۶
- شماره ۵۷
- شماره ۵۸
- شماره ۵۹
- شماره ۶۰
- شماره ۶۱
- شماره ۶۲
- شماره ۶۳
- شماره ۶۴
- شماره ۶۵
- شماره ۶۶
- شماره ۶۷
- شماره ۶۸
- شماره ۶۹
- شماره ۷۰
- شماره ۷۱
- شماره ۷۲
- شماره ۷۳
- شماره ۷۴
- شماره ۷۵
- شماره ۷۶
- شماره ۷۷
- شماره ۷۸
- شماره ۷۹
- شماره ۸۰
- شماره ۸۱
- شماره ۸۲
- شماره ۸۳
- شماره ۸۴
- شماره ۸۵
- شماره ۸۶
- شماره ۸۷
- شماره ۸۸
- شماره ۸۹
- شماره ۹۰
- شماره ۹۱
- شماره ۹۲
- شماره ۹۳
- شماره ۹۴
- شماره ۹۵
- شماره ۹۶
- شماره ۹۷
- شماره ۹۸
- شماره ۹۹
- شماره ۱۰۰

مقیاس: ۱:۵۰,۰۰۰

تاریخ: ۱۳۵۲

اراک

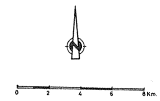


شهرستان بروجان



کاشان

- شهر
- آبادی
- دهستان
- راه
- راه ریلی
- رودخانه
- سد
- ایستگاه
- خط انتقال انرژی
- مدرسه
- بیمارستان
- ایستگاه پلیس
- ساختمان دولتی
- بازار
- مسجد
- مقبره



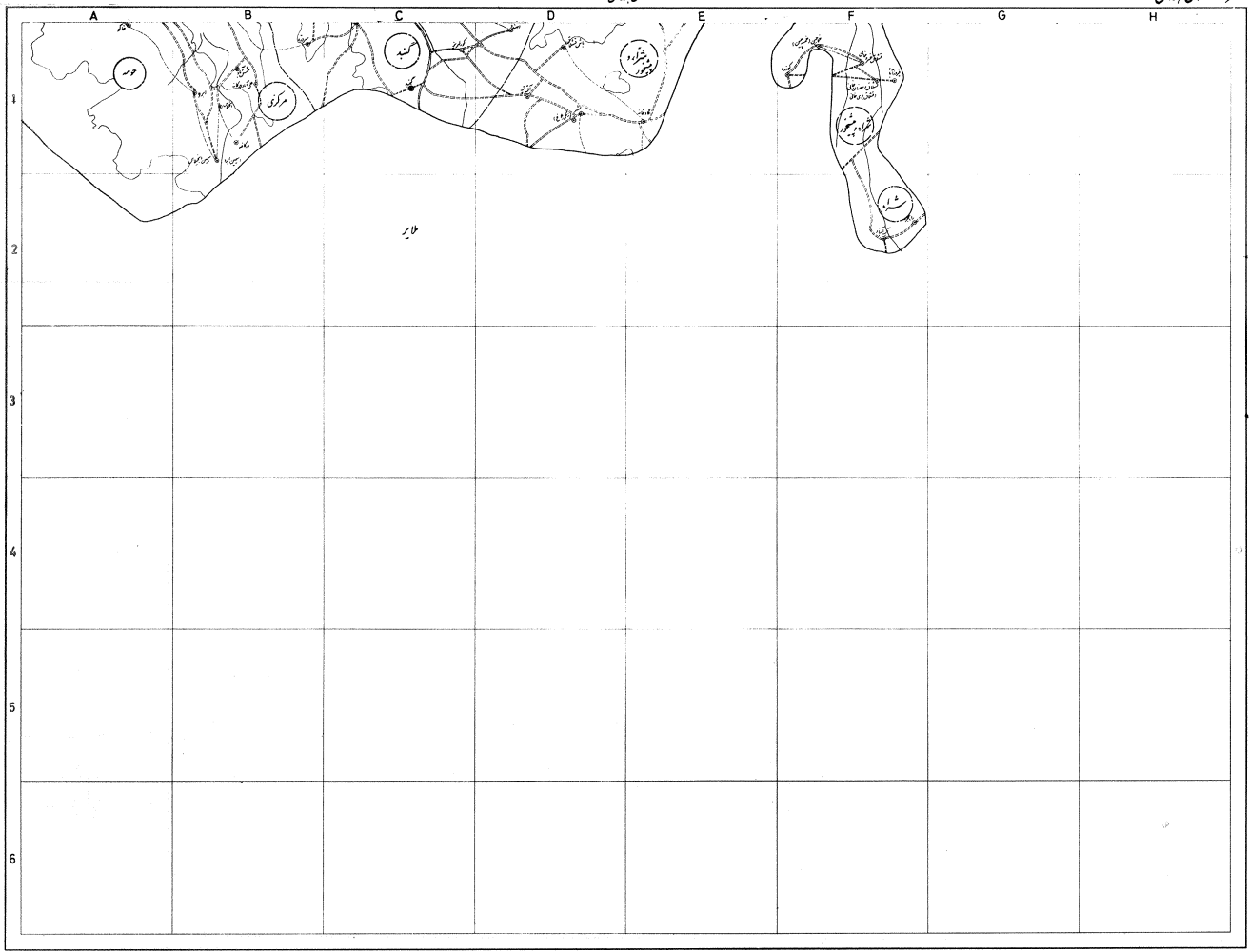
پانچ‌شماره

۱	۲	۳
۴	۵	۶
۷	۸	۹
















کتاب شماره ۲۲۲۲


شهرستان بهمان

استان بهمان



عقلم


-  شهر
-  روستا
-  ایستگاه راه‌آهن
-  جاده
-  پل
-  سد
-  کانال
-  رودخانه
-  تپه
-  کوه
-  جنگل
-  باتلاق
-  دریاچه شور
-  دریاچه
-  دریا
-  جزیره



پهنای ورقه

1	2	3
4	5	6
7	8	9

تاریخ: ۱۳۵۸



کدام

- ۱۰۰ متر
- ۲۰۰ متر
- ۳۰۰ متر
- ۴۰۰ متر
- ۵۰۰ متر
- ۶۰۰ متر
- ۷۰۰ متر
- ۸۰۰ متر
- ۹۰۰ متر
- ۱۰۰۰ متر
- ۱۱۰۰ متر
- ۱۲۰۰ متر
- ۱۳۰۰ متر
- ۱۴۰۰ متر
- ۱۵۰۰ متر
- ۱۶۰۰ متر
- ۱۷۰۰ متر
- ۱۸۰۰ متر
- ۱۹۰۰ متر
- ۲۰۰۰ متر
- ۲۱۰۰ متر
- ۲۲۰۰ متر
- ۲۳۰۰ متر
- ۲۴۰۰ متر
- ۲۵۰۰ متر
- ۲۶۰۰ متر
- ۲۷۰۰ متر
- ۲۸۰۰ متر
- ۲۹۰۰ متر
- ۳۰۰۰ متر
- ۳۱۰۰ متر
- ۳۲۰۰ متر
- ۳۳۰۰ متر
- ۳۴۰۰ متر
- ۳۵۰۰ متر
- ۳۶۰۰ متر
- ۳۷۰۰ متر
- ۳۸۰۰ متر
- ۳۹۰۰ متر
- ۴۰۰۰ متر
- ۴۱۰۰ متر
- ۴۲۰۰ متر
- ۴۳۰۰ متر
- ۴۴۰۰ متر
- ۴۵۰۰ متر
- ۴۶۰۰ متر
- ۴۷۰۰ متر
- ۴۸۰۰ متر
- ۴۹۰۰ متر
- ۵۰۰۰ متر
- ۵۱۰۰ متر
- ۵۲۰۰ متر
- ۵۳۰۰ متر
- ۵۴۰۰ متر
- ۵۵۰۰ متر
- ۵۶۰۰ متر
- ۵۷۰۰ متر
- ۵۸۰۰ متر
- ۵۹۰۰ متر
- ۶۰۰۰ متر
- ۶۱۰۰ متر
- ۶۲۰۰ متر
- ۶۳۰۰ متر
- ۶۴۰۰ متر
- ۶۵۰۰ متر
- ۶۶۰۰ متر
- ۶۷۰۰ متر
- ۶۸۰۰ متر
- ۶۹۰۰ متر
- ۷۰۰۰ متر
- ۷۱۰۰ متر
- ۷۲۰۰ متر
- ۷۳۰۰ متر
- ۷۴۰۰ متر
- ۷۵۰۰ متر
- ۷۶۰۰ متر
- ۷۷۰۰ متر
- ۷۸۰۰ متر
- ۷۹۰۰ متر
- ۸۰۰۰ متر
- ۸۱۰۰ متر
- ۸۲۰۰ متر
- ۸۳۰۰ متر
- ۸۴۰۰ متر
- ۸۵۰۰ متر
- ۸۶۰۰ متر
- ۸۷۰۰ متر
- ۸۸۰۰ متر
- ۸۹۰۰ متر
- ۹۰۰۰ متر
- ۹۱۰۰ متر
- ۹۲۰۰ متر
- ۹۳۰۰ متر
- ۹۴۰۰ متر
- ۹۵۰۰ متر
- ۹۶۰۰ متر
- ۹۷۰۰ متر
- ۹۸۰۰ متر
- ۹۹۰۰ متر
- ۱۰۰۰۰ متر



۱	۲	۳
۴	۵	۶
۷	۸	۹

جمع ۳۸۸

موقعیت	تأسیسات اقتصادی و اجتماعی										تأسیسات ارتباطی							خدمات پزشکی و آموزشی							تأسیسات عمومی							تعداد خانوار	شرح						
	شرکت آب و برق	تولید انرژی	تولید انرژی	تولید انرژی	تولید انرژی	تولید انرژی	تولید انرژی	تولید انرژی	تولید انرژی	تولید انرژی	تولید انرژی	تولید انرژی	تولید انرژی	تولید انرژی	تولید انرژی	تولید انرژی	تولید انرژی	تولید انرژی	تولید انرژی	تولید انرژی	تولید انرژی	تولید انرژی	تولید انرژی	تولید انرژی	تولید انرژی	تولید انرژی	تولید انرژی	تولید انرژی	تولید انرژی	تولید انرژی	تولید انرژی			تولید انرژی					
۳۸	۳۶	۳۵	۳۴	۳۳	۳۲	۳۱	۳۰	۲۹	۲۸	۲۷	۲۶	۲۵	۲۴	۲۳	۲۲	۲۱	۲۰	۱۹	۱۸	۱۷	۱۶	۱۵	۱۴	۱۳	۱۲	۱۱	۱۰	۹	۸	۷	۶	۵	۴	۳	۲	۱			
7-C1					x										x											x	x					۲	۶	۲	۵۶۴	۹۷	بیتروان		
7-D1						x																					x	x					۲	۶	۲	۴۵۴	۷۱	پیرشمس الدین	
7-C1					x										x												x	x					۱	۶	۲	۲۵۴	۴۸	پیریوسف	
7-E1	x			x	x		x	x	x						x												x	x	x	x	x	۲	۲	۲	۱۷۸۸	۳۵۵	جنت آباد		
7-E2					x										x												x	x					۲	۴	۲	۴۱۵	۷۶	چشمه گنداب	
7-D2															x																	۲	۶	۲	۲۳۱	۴۰	چشمه بید		
7-E2				x	x		x																										۲	۲	۲	۳۴۱	۶۰	خسروآباد	
7-C3							x	x							x																		۲	۴	۲	۱۶۵	۲۱	داریسر	
7-D1					x																						x	x					۲	۵	۲	۲۱۲	۵۰	دولت آباد	
7-E1	x				x		x																										۲	۵	۲	۷۳۱	۱۳۳	دهیزان	
7-C2	x				x		x		x						x													x	x	x	x		۱	۶	۲	۳۶۴	۶۵	زرد	
7-D2					x										x	x	x																۲	۶	۲	۲۴۰	۴۷	سراب	
7-E1																																		۲	۶	۲	۳۴۵	۶۹	سیف آباد
7-D3															x																		۲	۶	۲	۱۴۴	۲۱	شکرآب	
7-D1							x								x												x	x					۲	۶	۲	۳۰۵	۵۵	علی آباد پیرشمس الدین	
7-D1					x	x		x																									۲	۶	۲	۶۱۲	۱۱۵	قاسم آباد لك	
7-D2																																		۲	۶	۲	۱۰۴	۲۰	کاظم آباد
7-C1					x		x		x						x												x	x					۲	۶	۲	۴۱۲	۸۳	کوانج	
7-C1															x																		۱	۶	۲	۴۱۳	۸۲	گاوگدار	
7-D2					x		x																											۲	۶	۲	۵۶۰	۱۱۱	گنبله
4-E6																																		۲	۵	۲	۱۳۵	۲۱	گل طیف
7-D1	x				x		x		x						x																			۲	۴	۲	۶۷۲	۱۳۰	لك لك
7-C1																																		۱	۶	۴	ازسكنه	خالی	محمد آباد
4-E6					x	x									x	x											x	x	x				۲	۵	۲	۱۲۴۹	۲۰۴	موزه بید	
7-D1					x	x		x																										۲	۶	۲	۱۷۰۹	۳۲۳	موسی آباد
7-E1					x	x		x							x																			۲	۵	۲	۱۲۹۶	۲۳۴	نصرت آباد بهراز
7-D1															x																			۲	۶	۲	۴۴۶	۷۷	نجف آباد
7-D1															x																			۲	۶	۲	۳۴۰	۶۱	نصرت آباد لك
7-E1																																		۲	۵	۲	۶۴۸	۱۰۶	ولی آباد
7-E1	x				x	x	x		x																			x	x	x	x			۲	۴	۲	۱۶۲۷	۳۰۸	وند رآباد

موقت	تأسیسات اقتصادی و اجتماعی										تأسیسات ارتباطی و انتقالی					خدمات پزشکی و دارویی										تأسیسات آموزشی و فرهنگی										تأسیسات عمومی					تعداد خانوار	شرح
	آبادی	تولید	تولید	تولید	تولید	تولید	تولید	تولید	تولید	تولید	تولید	تولید	تولید	تولید	تولید	تولید	تولید	تولید	تولید	تولید	تولید	تولید	تولید	تولید	تولید	تولید	تولید	تولید	تولید	تولید	تولید	تولید	تولید	تولید								
۳۸	۳۶	۳۵	۳۴	۳۳	۳۲	۳۱	۳۰	۲۹	۲۸	۲۷	۲۶	۲۵	۲۴	۲۳	۲۲	۲۱	۲۰	۱۹	۱۸	۱۷	۱۶	۱۵	۱۴	۱۳	۱۲	۱۱	۱۰	۹	۸	۷	۶	۵	۴	۳	۲	۱						
7-C2					x										x									x		x							۳۷۳	۶۶	همدانک							
	۱			۵	۳۳	۳	۹	۵						۱	۱	۸	۱	۱	۲			۳	۲	۱۹	۱	۲۶	۲۳	۶	۴				۱۱۹۵۲	۲۱۹۸	دبستان چهاردولی							
4-E5					x																					x	x						۲۴۳	۴۶	آقاخان بلاغی							
4-E5					x																													۲۱۸	۳۸	آقلاغ						
4-D4					x			x							x												x	x						۲۶۷	۵۶	آهوتیه						
4-E5					x		x																				x	x						۲۵۵	۴۹	امین آباد						
4-D5					x		x													x														۴۶۹	۸۴	ایوراغ						
4-E4					x		x	x											x								x	x						۱۰۰۰	۱۷۲	بهرطو						
4-E5					x																						x	x	x					۳۹۹	۶۹	چارق						
4-D5																																			۱۱۴	۲۳	چشمه ولد					
4-E5					x	x	x	x							x	x											x	x	x					۱۸۳۷	۳۳۳	چنارطیبا						
4-E4	x				x	x	x	x							x	x	x	x									x	x	x					۶۸۶	۱۰۸	حسن آباد امام						
4-E5					x	x																						x	x						۴۸۵	۸۳	خرطجر					
4-E5																																			۲۱۳	۴۱	دوبراله					
4-E5					x	x																													۴۲۶	۶۸	سمیران					
4-E5					x																														۱۶۵	۳۰	سیاه کمر					
4-D4					x																														۱۴۰	۲۷	عزیزآباد					
4-D5					x																														۳۱۳	۵۶	علی آباد ایوراغ					
4-E4					x		x								x																				۴۷۸	۹۸	قادرآباد					
4-E4					x		x																												۵۲۴	۸۲	قراکند					
4-D5					x		x																													۵۹۵	۱۱۰	قره بلاغ				
4-D5					x																														۴۳۵	۸۹	قمشانیه					
4-D4					x																														۳۴۴	۶۱	فوج تپه					
4-D5					x	x		x																											۱۰۷۷	۲۲۹	کله سلفی					
4-D5					x																														۴۳۸	۸۷	کله علیا					
4-E4					x	x																													۲۶۹	۴۸	گرگرد					
4-D4																																			۳۵۲	۶۶	ملاطی					
4-E5					x																														۲۱۰	۴۵	نعمت آباد					
	۷	۸	۴	۱۹	۳۲	۱۴	۲۷	۲۲																											۳۶۹۶	۶۷۲۶	دبستان حاجیلو					
5-B1	x				x	x	x	x																											۱۲۹۶	۲۱۹	آق تپه					

موت	تاسیسات اقتصادی و اجتماعی				تاسیسات ارتباطی و اجتماعی											تاسیسات آموزشی و فرهنگی										تاسیسات عمومی								نوع آبکده	تعداد خانوار	شرح				
	شرکت	تعداد	تعداد	تعداد	تعداد	تعداد	تعداد	تعداد	تعداد	تعداد	تعداد	تعداد	تعداد	تعداد	تعداد	تعداد	تعداد	تعداد	تعداد	تعداد	تعداد	تعداد	تعداد	تعداد	تعداد	تعداد	تعداد	تعداد	تعداد	تعداد	تعداد									
																																۳۷	۳۶				۳۵	۳۴	۳۳	۳۲
5-A1				x											x					x	x	x												۲۶۲	۳۳۵	۵۶	احمد آباد			
5-A2					x		x		x																									۱۶۲	۴۴۴	۶۵	اقچلو			
5-C1							x	x	x	x							x																	۲۰۲	۱۵۲۴	۲۸۰	امیر آباد			
5-D3					x																													۲۰۲	۳۸۰	۶۳	امین آباد			
5-A2															x																			۲۶۲	۱۲۵	۱۷	اوج تپه			
2-C6	x	x			x	x				x																								۲۴۲	۹۱۹	۱۸۱	اور قین			
5-A1					x																													۲۶۲	۲۴۲	۴۲	انجیر باغی			
5-C1							x									x	x																	۲۶۲	۱۲۵۲	۲۲۶	بابان			
5-A1	x						x	x	x	x																								۲۰۲	۳۹۳	۷۰	بیر انبار			
5-C2							x																												۲۴۲	۶۳۰	۱۱۸	پرویز		
5-A1																																			۲۶۲	۲۷۳	۴۳	جیفی		
5-C2					x	x				x																									۲۰۲	۹۷۵	۱۷۸	حاتم آباد		
5-C1																																			۲۴۳	خانوار از سکه	۲	حسین آباد		
5-A1																																			۲۰۲	۴۶۷	۸۰	حصار قوجه باغی		
5-C2					x	x			x																											۲۴۲	۱۲۵۰	۲۲۳	خان آباد	
5-D2	x																																			۲۴۲	۴۹۲	۸۰	خلعت آباد	
5-C1																																				۲۴۲	۲۹۳۱	۵۶۱	راق راق آباد	
2-D6																																				۱۶۲	۳۸	۸	دولت آباد حاجیلو	
5-C1	x	x																																		۲۰۲	۲۰۲۷	۳۹۵	دستجرد	
5-A1																																				۲۶۲	۲۲۴	۴۳	دولس	
5-D2	x																																			۲۴۲	۱۰۱۴	۱۸۷	رامیشان	
5-D2	x	x																																		۱۲۲	۱۸۵۰	۳۲۹	روغان	
5-B1																																				۲۶۲	۱۰۹۲	۲۰۴	سه در آباد	
5-D1																																				۱۶۲	۸۱	۱۴	ساری بلاغ	
5-A2																																				۲۶۲	۲۱۳	۳۵	شیخی جان	
5-B2																																					۲۶۲	۹۰۷	۱۷۱	ساده
2-B6																																					۲۴۲	۱۰۵۸	۱۷۸	طاسران
5-A2																																					۱۶۲	۱۶۸	۲۴	طاس تپه
5-D3																																					۲۶۲	۱۲۲۵	۴۰۹	عین آباد
2-B5	x	x																																			۲۴۲	۱۹۴۴	۳۹۰	قیان تپه

مربیت	تأسیسات اقتصادی واجتماعی										تأسیسات ارتباطی اجتماعی										خدمات پزشکی و درمانی						تأسیسات آموزشی و فرهنگی						تأسیسات عمومی						وضع آب و هوایی	نوع آب و هوایی	تعداد خانوار	شرح
	تولید برق	تولید گاز	تولید آب	تولید آب سرد	تولید آب گرم	تولید آب سرد	تولید آب گرم	تولید آب سرد	تولید آب گرم	تولید آب سرد	تولید آب گرم	تولید آب سرد	تولید آب گرم	تولید آب سرد	تولید آب گرم	تولید آب سرد	تولید آب گرم	تولید آب سرد	تولید آب گرم	تولید آب سرد	تولید آب گرم	تولید آب سرد	تولید آب گرم	تولید آب سرد	تولید آب گرم	تولید آب سرد	تولید آب گرم	تولید آب سرد	تولید آب گرم	تولید آب سرد	تولید آب گرم											
۲۷	۳۶	۳۵	۳۴	۳۳	۳۲	۳۱	۳۰	۲۹	۲۸	۲۷	۲۶	۲۵	۲۴	۲۳	۲۲	۲۱	۲۰	۱۹	۱۸	۱۷	۱۶	۱۵	۱۴	۱۳	۱۲	۱۱	۱۰	۹	۸	۷	۶	۵	۴	۳	۲	۱						
2-A6				x	x									x						x															۷۰۳	۱۴۵	قراگل					
5-A1						x																													۴۳۷	۸۲	قرخ بلاغ					
5-D1														x	x																				۱۷	۳	قلی آباد					
2-D6				x	x		x							x																					۸۹۲	۱۶۷	قزل چه					
5-C2		x		x	x	x	x							x	x																				۱۸۷۴	۳۲۴	کرد آباد					
5-B3	x	x		x	x	x	x							x	x																				۲۳۵۰	۴۲۲	کوری جان					
5-C2														x	x																				۴۸۸	۹۹	گنده جین					
5-D1																																			۲۴۳	خالسی از سکه	مزرعه تجرک					
5-A1					x	x	x							x																					۴۸۸	۸۴	مبارک آباد					
5-C3				x	x	x	x																													۱۱۶۸	۲۰۶	مزرعه مهدی آباد				
5-C2					x	x	x							x																					۶۷۱	۱۱۵	نوآباد					
5-C2	x	x	x	x	x	x	x																												۲۱۲۴	۳۸۵	ویسان					
																																			۱۲۳۷۶	۲۲۵۱	دوستان حمام آباد					
4-D6	x	x		x	x	x	x																													۲۳۴۰	۴۴۲	آجین				
7-E1				x	x		x																													۴۱۴	۷۵	احمد آباد				
4-D6																																				۷۰	۱۰	امین آباد				
4-D6						x																														۲۵۲	۴۷	النجه				
4-D6																																				۱۰۹	۱۹	ببور				
4-D6				x	x																															۱۸۰	۲۹	جعفر آباد				
4-D6				x	x	x	x																													۲۷۵۲	۵۱۳	چنار سفلی				
4-C6	x			x	x	x	x																													۷۰۶	۱۲۳	حیسی				
4-D6				x	x									x	x																					۲۰۱	۳۵	حسام آباد				
4-E6					x									x	x																					۴۱۹	۷۱	ده نسو				
4-D6					x									x	x																					۴۰۱	۷۱	ده نوش				
4-D6					x	x	x							x	x																					۹۴۱	۱۸۲	سیراوند				
7-D1																																				۱۱۰۹	۲۰۵	شاه کهریز				
7-D1						x																														۱۲۱	۲۷	صادق آباد				
4-D6																																					۱۵۲	۲۱	قاضی سردان			
4-E6					x	x	x							x	x																					۹۹۳	۱۷۰	گنذر کجین				

شماره ثبت	تأسیسات عمومی												تعداد خانوار	شرح		
	تولید برق	تولید آب سرد	تولید آب گرم	تولید آب سرد صنعتی	تولید آب گرم صنعتی	تولید آب سرد بهداشتی	تولید آب گرم بهداشتی	تولید آب سرد آشپزخانه	تولید آب گرم آشپزخانه	تولید آب سرد حمام	تولید آب گرم حمام	تولید آب سرد سردخانه			تولید آب گرم سردخانه	
4-D6														۲۵۸	۴۶	گنججه
4-C6														۲۲۴	۴۵	ماوی
7-C1														۲۵۰	۳۹	منور تپه
4-E6														۴۷۴	۸۱	یوسف آباد
														۱۶۳۲۱	۳۲۰۸	دوستان حمزه
8-B1														۲۲۸۹	۴۳۶	ایسرو
8-B1														۵۴۹	۱۳۳	انجلاس
5-B6														۲۰۱۵	۳۸۳	تضریحان
5-A6														۸۶۳	۱۶۹	چشمین
5-A6														۵۲۷	۱۱۰	حصار حاج شمسعلی
8-A1														۶۵۴	۱۲۷	خاکه
5-A6														۳۴۷۱	۶۶۲	دره مراد بیک
5-A6														۲۲۹	۴۴	دیو چمن
5-A6														۵۲۴	۱۱۴	سیلوار
5-B6														۳۵	۸	سد شهنواز
8-B1														۳۶۱	۶۴	سیمین ایرو
8-B1														۲۱۲	۳۸	شمس آباد
8-B1														۳۲۷	۶۳	علی آباد ورکانه
5-A6														۲۰۷۱	۴۳۱	فقیره
8-B1														۹۸۰	۱۷۹	ورکانه
5-B6														۱۲۱۴	۲۴۷	بیلقان
														۳۳۴۱۵	۶۲۲۱	دوستان ضرابخانه
1-G6														۳۹۲	۷۹	آقچه قیبه
4-H2														۲۰۱	۳۵	آقداش
4-G3														۱۴۵	۲۰	اکبر آباد
4-G4														۴۶۷	۸۲	آقچه خرابه
1-F6														۶۳۲	۹۹	آلان سفلی
4-F1														۳۶۱	۶۰	آلان علیا
4-H1														۲۵۹	۶۰	اور بیاد

موتیف	تأسیسات اقتصادی و اجتماعی								تأسیسات ارتباطی و مخابراتی								خدمات پزشکی و آموزشی								تأسیسات عمومی						تعداد خانوار	شرح
	تولید انرژی	تعمیرات	سازمان	آموزش	سفر	تفریح	پارک	مدرسه	بست	تعمیرات	تعمیرات	تعمیرات	تعمیرات	تعمیرات	تعمیرات	تعمیرات	تعمیرات	تعمیرات	تعمیرات	تعمیرات	تعمیرات	تعمیرات	تعمیرات	تعمیرات	تعمیرات	تعمیرات						
1-H6					x	x	x	x																	۲	۱۱۰۴	۲۱۶	ایده لو				
4-F3	x				x	x	x	x																	۲	۱۳۲۳	۲۱۰	پرلوک				
4-F3					x																				۲	۳۷۰	۵۹	جعفر آباد				
4-H2																									۲	۲۳۵	۴۶	حشمید آباد				
1-H6					x																				۲	۲۸۹	۴۸	چهن سراقیه				
4-G1					x	x																			۱	۶۱۲	۱۲۶	چرزوان				
1-G6					x																				۱	۲۹۵	۵۲	چاله کندر				
4-H2					x																				۱	۵۰۹	۱۰۴	چپق لو				
4-F2					x	x	x	x																	۱	۶۱۶	۱۱۵	حسن ابدال				
4-G3	x				x	x	x	x																	۲	۹۱۴	۱۷۳	حسن قشلاق				
4-G2					x																				۲	۴۶۲	۷۴	حسین آباد				
1-G6																									۲	۱۷۷	۴۲	حسین آباد				
4-F3					x	x																			۱	۳۸۳	۷۳	خان آباد				
4-G4					x	x	x	x																	۱	۷۹۲	۱۵۲	خلیل کرد				
1-H6					x		x																		۲	۳۲۹	۶۵	خواججه کندی				
4-G3							x																		۲	۵۴۲	۱۰۴	خوشاب علیا				
4-H3					x			x																	۲	۴۳۲	۸۴	خوشاب سفلی				
4-H1					x	x	x	x																	۲	۱۲۵۷	۲۵۱	داس قلمه				
4-F2					x																				۲	۲۹۶	۵۵	در بند				
4-F2					x																				۱	۳۲۴	۵۱	دولت آباد				
1-H6					x	x		x																	۲	۴۵۵	۹۳	زین آباد				
4-G4					x																				۱	۳۳۸	۶۳	ساربانگر				
5-A3					x																				۱	۳۴۱	۶۷	ساری قمیش				
4-G1					x		x	x																	۲	۸۷۱	۱۶۴	سراب				
1-F6																									۲	۹۲	۱۷	سلیم سراقی				
4-F2	x				x	x	x	x																	۱	۱۱۸۴	۲۱۵	سو باشی				
4-G1																									۲	۴۱۵	۸۸	سولچه				
4-H2					x		x	x																	۱	۱۱۸۵	۲۱۴	طاهر لو				
1-H6	x				x	x	x	x																	۲	۷۹۲	۱۴۸	طراقیه				
1-G6	x				x	x	x	x																	۲	۵۲۴	۱۰۴	علی صدر				

ردیف	شرح	تعداد خانوار	جمعیت	نوع آبادی	تهایات عمومی			تهایات آموزشی و فرهنگی										تهایات اجتماعی و اقتصادی						ملاحظات	
					کتابخانه	کانون فرهنگی	کانون آموزشی	کتابخانه	کانون فرهنگی	کانون آموزشی	کتابخانه	کانون فرهنگی	کانون آموزشی	کتابخانه	کانون فرهنگی	کانون آموزشی	کتابخانه	کانون فرهنگی	کانون آموزشی						
5-E3	جهان آباد	150	759	2	2																				
5-F2	حاجی آباد	86	451	2	2																				
5-G3	خواجهین	65	326	2	2																				
5-F3	خوش آباد	144	805	2	2																				
5-E3	سرای	261	1370	2	2																				
5-F2	سنج	151	802	2	2																				
5-F2	طواله	67	376	2	2																				
5-D2	فیض آباد	296	1641	2	2																				
5-F2	قزل آباد	108	522	2	2																				
5-G3	قوشیجه	95	476	2	2																				
5-E2	مساهان	588	3051	2	2																				
5-G3	مزرعه شیرآباد	23	148	2	2																				
5-E2	نگار خاتون	203	1173	2	2																				
	دهستان درجزین علیا	10457	55796																						
2-E6	آب بارک	140	750	2	2																				
2-E4	آقچای	116	634	2	2																				
2-F6	احمد آباد	75	394	2	2																				
5-F1	اکله	96	516	2	2																				
2-F6	امام زاده قاسم	17	103	2	2																				
2-E6	امیریه	64	320	2	2																				
5-F1	بهنکدان	197	1121	2	2																				
2-F6	پشت جین	211	1179	2	2																				
2-F6	پیریک	22	113	2	2																				
2-G6	پیله کان	41	221	2	2																				
2-F6	تکیه	85	482	2	2																				
2-G6	تصوزان	82	406	2	2																				
5-E1	جامشلو	212	1238	2	2																				
2-G6	جاور سجن	28	165	2	2																				
5-G1	حسام آباد	41	208	2	2																				

شهرستان همدان

موقعیت	تأسیسات اقتصادی و اجتماعی										تأسیسات ترابری و اتصالاتی						خدمات پزشکی و درمانی						تأسیسات آموزشی و تفریحی						تأسیسات عمومی			تعداد خانوار	شرح							
	انرژی	آب و برق	تولید	تعمیرات	تعمیرات	تعمیرات	تعمیرات	تعمیرات	تعمیرات	تعمیرات	تعمیرات	تعمیرات	تعمیرات	تعمیرات	تعمیرات	تعمیرات	تعمیرات	تعمیرات	تعمیرات	تعمیرات	تعمیرات	تعمیرات	تعمیرات	تعمیرات	تعمیرات	تعمیرات	تعمیرات	تعمیرات	تعمیرات	تعمیرات	تعمیرات			تعمیرات	تعمیرات	تعمیرات				
۳۶	۳۶	۳۵	۳۴	۳۳	۳۲	۳۱	۳۰	۲۹	۲۸	۲۷	۲۶	۲۵	۲۴	۲۳	۲۲	۲۱	۲۰	۱۹	۱۸	۱۷	۱۶	۱۵	۱۴	۱۳	۱۲	۱۱	۱۰	۹	۸	۷	۶	۵	۴	۳	۲	۱				
5-H1					x	x	x								x																					۷۱	قرائیه			
2-G6				x	x	x	x																														۲۶۳	کاج		
2-F4				x	x										x	x																					۶۳	کرتل		
2-H5	x			x	x	x	x	x								x																					۶۰۳	کرفس		
5-F1				x																																	۱۲۶	گله سر		
5-E1				x											x																						۳۰	کلیجه		
2-G6				x	x																																۷۸	کنندان		
2-E6			x	x	x	x	x																															۲۹۳	کهارد	
3-A6						x																																۵۹	کزل دره	
3-A6																																						۱۴	کل تپه	
2-F5					x	x									x	x	x																					۹۳	لات	
2-G6				x																																		۵۹	سینک	
2-F4	x			x	x	x	x								x	x																						۱۳۶	ماهینان	
2-G5				x																																			۶۵	مزرعه حارم
2-G5				x																																			۳۵	مزرعه کچلو
5-F1				x	x		x																																۱۲۰	مزرعه کیودره
2-G5				x	x		x																																۸۹	منوچهر
2-F6			x	x	x		x																																۲۶۴	نظام آباد
2-F6				x	x		x																																۳۲۰	نوار
2-F6				x	x	x	x																																۳۲۱	نیر
2-F6																																							۳۱	نیوده
2-H5					x																																		۶۳	ناکین
2-G6					x																																		۳۷	والا شجره
2-G6					x	x	x																																۲۴۰	وسمق
5-F1					x	x	x																																۲۰۸	هریان
5-F1	x																																						۲۵	یالقوزاغ
3-A5																																							۵	پنجه کرفس
2-F6					x	x																																	۱۰۷	پنکی قلمه

مقررت	تأسیسات اقتصادی واجتماعی										تأسیسات رفاهی اجتماعی					خدمات پزشکی واداری					تأسیسات آموزشی وذهبی					تأسیسات عمومی					وضع	تعداد خانوار	شرح						
	آبادی	سخت	توسعه	انسانی	تعمیرات	مدرسه	سایر	سایر	سایر	سایر	سایر	سایر	سایر	سایر	سایر	سایر	سایر	سایر	سایر	سایر	سایر	سایر	سایر	سایر	سایر	سایر	سایر	سایر	سایر										
۳۷	۳۶	۳۵	۳۴	۳۳	۳۲	۳۱	۳۰	۲۹	۲۸	۲۷	۲۶	۲۵	۲۴	۲۳	۲۲	۲۱	۲۰	۱۹	۱۸	۱۷	۱۶	۱۵	۱۴	۱۳	۱۲	۱۱	۱۰	۹	۸	۷	۶	۵	۴	۳	۲	۱			
	۹	۱۰	۲	۲۶	۵۱	۱۱	۳۷	۱	۲۳	۱	۱	۲۴	۳۲	۴	۱۵	۲																							
2-E6				x								x	x																										
1-D6																																							
2-E5				x	x	x	x	x					x	x	x																								
2-B3	x				x	x	x	x																															
2-F4		x		x	x	x	x	x					x																										
2-E4				x	x							x	x																										
2-C4	x			x	x	x	x					x	x																										
2-D5		x		x	x	x	x					x	x	x	x																								
1-D5				x	x							x	x																										
2-C5				x	x							x																											
2-E4				x	x							x	x																										
2-E5													x																										
2-E3					x	x	x	x																															
2-C5				x	x	x	x						x																										
2-B3					x																																		
2-C5				x	x		x						x																										
2-D5	x			x	x	x	x	x					x	x																									
2-E5														x																									
2-D4																																							
2-D4					x																																		
2-D5	x	x		x	x	x	x	x					x	x																									
2-C4	x	x		x	x	x	x																																
2-E3					x								x	x																									
2-F4					x	x	x	x					x																										
2-D5	x	x	x	x	x	x	x	x	x				x	x	x	x																							
2-F3													x	x																									
2-D4	x	x		x	x	x	x	x					x																										
2-D3					x	x	x	x						x																									
2-E4					x	x	x						x																										

مهرت	تأسیسات اقتصادی و اجتماعی														تأسیسات بهداشتی و درمانی						تأسیسات آموزشی و فرهنگی							تأسیسات عمومی			وضع آب راکد، آبیاری، آب بهداشتی، آب آشامیدنی	تعداد خانوار	شرح
	شهرت آبی	شرکت آبیاری	تولید کننده آب	تولید کننده آب	تولید کننده آب	تولید کننده آب	تولید کننده آب	تولید کننده آب	تولید کننده آب	تولید کننده آب	تولید کننده آب	تولید کننده آب	تولید کننده آب	تولید کننده آب	تولید کننده آب	تولید کننده آب	تولید کننده آب	تولید کننده آب	تولید کننده آب	تولید کننده آب	تولید کننده آب	تولید کننده آب	تولید کننده آب	تولید کننده آب	تولید کننده آب	تولید کننده آب	تولید کننده آب	تولید کننده آب	تولید کننده آب	تولید کننده آب			
۲۶	۲۵	۲۴	۲۳	۲۲	۲۱	۲۰	۱۹	۱۸	۱۷	۱۶	۱۵	۱۴	۱۳	۱۲	۱۱	۱۰	۹	۸	۷	۶	۵	۴	۳	۲	۱								
2-D4																								۳۱۴	۵۴	سرله							
2-E6																								۲۵۷	۴۷	فازاتان							
2-E5																								۴۴	۶	فلام علی							
2-B4	x																							۵۰۲	۱۰۰	قلمه چوق زمانی							
2-D4	x	x																						۱۹۲۳	۳۴۳	قایش							
2-B4																								۱۴۱۴	۲۶۷	قینز چه							
2-D3																								۷۸۷	۱۲۹	قزله خرمین							
2-E5																								۱۰۵	۱۲	قاطر اولین							
2-D5																								۷۳۳	۱۲۰	قلمه زندلیج							
2-C6																								۵۴۵	۱۰۶	قراکنده							
2-C5																								۲۶	۵	قزل آباه							
2-C3																								۵۵۲	۱۰۷	قره بلاغ							
2-D5																								۱۲۷	۲۶	قوزلیجه							
2-E5	x																							۱۲۳	۲۱	قرایلر							
2-C5																								۱۰۰۷	۱۸۶	قادر خلیج							
2-E5																									از سکنه		قان قان لو						
2-D4																								۸۷۲	۱۶۰	قلمه شاطر بالی							
2-D4	x																							۸۸۳	۱۵۷	کهریز بغازی							
2-D4																								۹۴۳	۱۶۸	کل کبود							
2-E4																								۳۷۱	۶۹	کاروانه							
2-B5																								۹۸۷	۲۰۶	گدوز							
2-E3																								۹۶۴	۱۵۷	گونلو							
2-F4																								۵۷۵	۱۰۲	گرمرک							
2-D4	x	x																						۱۹۷۲	۳۴۷	گاو سوار							
2-D4																								۳۳۷	۵۸	گستر							
2-E3																								۷۰۲	۱۱۴	لاله دان							
2-D3																								۸۴۱	۱۲۸	منصور آبه							
2-C5																								۳۲۸	۶۱	مزرعه ری مور							
2-E6																								۲۱۱	۳۶	مد آبه							
2-E6																								۷۵۵	۱۴۳	نیج							

تاریخ	نمایشات اقتصادی و اجتماعی												نمایشات ارتباطی اجتماعی					خدمات پزشکی و اداری											نمایشات آموزشی و اداری											نمایشات عمومی						شرح	تعداد خاواز	جمعیت
	تولید	کشت	قوت	تولید	تولید	تولید	تولید	تولید	تولید	تولید	تولید	تولید	تولید	تولید	تولید	تولید	تولید	تولید	تولید	تولید	تولید	تولید	تولید	تولید	تولید	تولید	تولید	تولید	تولید	تولید	تولید	تولید	تولید	تولید	تولید	تولید	تولید	تولید										
۷۷	۳۶	۳۵	۳۴	۳۳	۳۲	۳۱	۳۰	۲۹	۲۸	۲۷	۲۶	۲۵	۲۴	۲۳	۲۲	۲۱	۲۰	۱۹	۱۸	۱۷	۱۶	۱۵	۱۴	۱۳	۱۲	۱۱	۱۰	۹	۸	۷	۶	۵	۴	۳	۲	۱	۱۰۷	۵۲۴	۱۰۷	وهنده								
2-F4				x	x											x	x									x	x											۶۳۶	۱۲۰	ورقستان								
2-E5																											x	x	x									۸۲۶	۱۹۱	وفس								
2-E4				x	x	x	x							x	x												x	x	x									۲۴۵	۳۸	وروزین								
2-E5														x	x	x											x	x										۱۸۱	۳۰	ویسر								
2-D5																x	x										x	x										۴۰۹	۷۶	بیار مجه باغ								
2-B4																											x	x																				
	۱۱	۱۴	۳	۳۰	۴۲	۱۶	۳۲	۳	۱۶	۱		۲	۳	۱۶	۱۸	۳	۶	۳	۱			۱۱	۷	۴۴	۳	۵۰	۴۹	۱۹	۱۶	۲۵					۵۴۶۸۹	۹۹۹۴						درستان کیمینه رود						
4-G5		x		x	x	x										x	x	x								x	x	x	x	x																		
5-A4																												x	x	x	x	x																
4-G5																											x																					
5-A4	x		x	x	x	x										x	x	x									x	x	x	x	x																	
4-F5																																																
4-G4	x																																															
4-H5																																																
5-A5																																																
4-G4	x																																															
4-F4																																																
4-F4	x																																															
4-F5	x																																															
4-F5	x	x																																														
4-G4																																																
4-H5																																																
4-H5																																																
4-G5																																																
4-H4																																																
5-B3	x																																															
4-G6																																																
4-G5																																																
4-G6																																																

موتور	نوع	تعداد	شرح	تأمینات عمومی		تأمینات آموزشی و فرهنگی						خدمات پزشکی و درمانی				تأمینات ارتباطی اجتماعی																							
				تأمینات عمومی	تأمینات عمومی	سایر	سایر	سایر	سایر	سایر	سایر	سایر	سایر	سایر	سایر	سایر	سایر	سایر	سایر																				
۳۶	۳۵	۳۴	۳۳	۳۲	۳۱	۳۰	۲۹	۲۸	۲۷	۲۶	۲۵	۲۴	۲۳	۲۲	۲۱	۲۰	۱۹	۱۸	۱۷	۱۶	۱۵	۱۴	۱۳	۱۲	۱۱	۱۰	۹	۸	۷	۶	۵	۴	۳	۲	۱				
5-A4				x	x									x														x	x	x	x	x	۱۰۹۷	۱۷۵	دینار آباد				
5-A4				x										x														x	x	x	x	x	۷۸۰	۱۴۸	ر هنجورد				
5-A3					x	x	x	x																											۱۹۵۵	۳۹۱	دستجرد		
1-F5														x																						۲۱۸	۴۷	دهنو	
5-B3														x																						۴۱۱	۷۸	رایگان سفلی	
5-B3																																				۳۳۰	۶۳	رایگان علیا	
4-G5																																				۱۱۰۳	۱۷۸	روان	
4-G5																																				۸۲۷	۱۴۷	ریساط زعفرانی	
4-G5																																				۱۷۰۰	۳۱۴	زافه	
4-G5																																				۵۱۸	۹۲	سنگ سفید	
5-A4																																				۵۹۲	۱۰۷	سلیمان آباد	
4-G5																																				۱۰۳۴	۲۰۳	سهمین زافه	
4-G4																																					۳۷۲۷	۶۹۵	صالح آباد
1-G5																																					۷۳۲	۱۲۳	فسیجان
1-G3																																					۲۸۵	۶۲	قیدلی بلاغ
4-F4																																					۵۱۹	۹۸	قتلای همه کسی
5-B3																																					۲۵۵	۵۷	کارخانه قند
5-A3																																					۱۲۴۸	۲۳۵	کوشک آباد
4-H4																																					۶۱۵	۱۰۴	کریم آباد
5-A4																																					۱۳۰۶	۲۴۱	گیج تپه
4-G4																																					۵۲۱	۹۴	گوش بلاغ
4-G5																																					۸۱۳	۱۵۶	گندچین
4-G5																																					۴۱۹	۷۶	گوئیلان
5-A4																																					۱۵۳۵	۲۶۵	لنگا
5-B3																																					۶۹۴	۱۲۶	مار هسوار
5-B3																																					۴۷۷۶	۸۷۹	مهاجران
4-G6																																					۹۷۶	۱۷۵	وهندان
4-F4																																					۲۰۹۱	۳۷۰	همه کسی
4-H5																																					۲۳۶۴	۴۷۳	یعقوب شاه
4-H5																																					۱۶۱۶	۲۸۵	یکن آباد

موقت	تأسیسات اقتصادی و اجتماعی										تأسیسات ارتباطی و نظامی						خدمات پزشکی و آموزشی						تأسیسات آموزشی و مذهبی						تأسیسات عمومی						نوع راهبردی	وضع راهبردی	نوع راهبردی	تعداد خانوار	شرح	
	آبادی	تولیدی	تولیدی	تولیدی	تولیدی	تولیدی	تولیدی	تولیدی	تولیدی	تولیدی	تولیدی	تولیدی	تولیدی	تولیدی	تولیدی	تولیدی	تولیدی	تولیدی	تولیدی	تولیدی	تولیدی	تولیدی	تولیدی	تولیدی	تولیدی	تولیدی	تولیدی	تولیدی	تولیدی	تولیدی	تولیدی	تولیدی	تولیدی	تولیدی						تولیدی
۳۷	۳۶	۳۵	۳۴	۳۳	۳۲	۳۱	۳۰	۲۹	۲۸	۲۷	۲۶	۲۵	۲۴	۲۳	۲۲	۲۱	۲۰	۱۹	۱۸	۱۷	۱۶	۱۵	۱۴	۱۳	۱۲	۱۱	۱۰	۹	۸	۷	۶	۵	۴	۳	۲	۱	۳۳۸۹۵	۶۴۱۲	دهستان شرا	
5-G5				x																																۲۲۸	۴۶	آق دره		
5-C4											x																									۱۳۴	۲۰	آقچه خرابه		
5-C4											x																									۴۰	۶	آقدان		
8-D1											x	x	x	x																						۴۱۲	۸۱	آق تپه		
8-F2	x				x	x	x																													۴۹۴	۸۳	آب انبار		
5-H4				x	x	x	x																													۲۹۵	۶۰	آقاج		
5-F4				x	x	x	x																													۹۵۱	۱۵۴	احمد آباد		
5-F4					x	x	x				x																									۴۲۲	۹۹	امیر آباد		
5-E3				x	x	x	x				x	x	x	x																						۱۳۶۷	۲۷۹	امامزاده بیرتهان		
5-D3																																					۵۰	۹	ایده لو	
5-F5					x	x	x																														۷۱۹	۱۲۷	بویا قجی	
5-E6												x																									۴۳۹	۹۰	برکت آباد	
5-E3																																					۳۱	۶	بزنه جرد	
8-D1																																					۲۳	۴	باش قنلاق	
5-D3	x			x	x	x	x	x			x				x	x																					۱۷۱۶	۳۱۲	بیوک آباد	
5-E4				x	x	x	x	x																														۱۹۱۲	۳۴۳	چیحون آباد
5-G3												x																									۲۷	۴	چاه بهار	
5-D4																																						۴۵	۸	حاجی مقصود
5-F5																																						۸۶	۱۵	حاجی آباد
5-C4																																						۳۶	۸	حسن آباد
5-D6					x		x																															۹۱۹	۱۹۰	چیران
5-H3																																						۴۵	۸	خواجه حصار
8-F1							x																															۶۳۰	۱۲۶	خما جین
5-F6					x	x	x	x																														۷۳۱	۱۴۶	دمزج
5-F5					x	x					x	x																										۱۱۸۹	۲۴۲	دشته
5-G4					x	x																																۶۲۰	۱۰۹	راستگویان
8-F2					x	x																																۱۱۰۶	۱۹۰	راه جرد
8-D1																																						۷۸	۱۳	زنگی بلاغ
5-F3	x			x	x	x	x																															۱۰۸۱	۲۰۶	زرقان

موقعیت	تأسیسات اقتصادی و اجتماعی										خدمات پزشکی و اداری				تأسیسات آموزشی و مذهبی						تأسیسات عمومی				تعداد خاوازار	شرح												
	تولید رسانایی	تولید کامیابی	انرژی رسانایی	تولید کامیابی	تولید کامیابی	تولید کامیابی	تولید کامیابی	تولید کامیابی	تولید کامیابی	تولید کامیابی	تولید کامیابی	تولید کامیابی	تولید کامیابی	تولید کامیابی	تولید کامیابی	تولید کامیابی	تولید کامیابی	تولید کامیابی	تولید کامیابی	تولید کامیابی	تولید کامیابی	تولید کامیابی	تولید کامیابی	تولید کامیابی			تولید کامیابی	تولید کامیابی	تولید کامیابی	تولید کامیابی								
۳۷	۳۶	۳۵	۳۴	۳۳	۳۲	۳۱	۳۰	۲۹	۲۸	۲۷	۲۶	۲۵	۲۴	۲۳	۲۲	۲۱	۲۰	۱۹	۱۸	۱۷	۱۶	۱۵	۱۴	۱۳	۱۲	۱۱	۱۰	۹	۸	۷	۶	۵	۴	۳	۲	۱		
5-D3																																					سماوات	
5-C4																																					شاه بلاغ	
5-F6																																					تیمبرین آبار	
5-G4																																					کامپوزی	
5-D5																																					پل حون آبار	
8-F1																																					فیروز آبار	
5-E4																																					فضل آبار	
8-F1																																					قشلاق رمضان خانی	
5-H4																																					قلعه جوق	
5-D4																																					قمجاق	
5-C3																																					قلعه	
5-C3																																					قرخلر	
5-G3																																					قیه باغی	
5-D6																																					خالسی از سکنه	
5-E6																																						آب قز
5-F5																																						آب قز زلیجه
5-E5																																						قلعه شاه نظر
5-F3																																						آب قز وند
8-F1																																						قز قل حصار
8-F1																																						قشلاق خسروخانی
5-C4																																						کوزره
5-D5																																						گور گز
8-E1																																						آب گنبد جای
5-D5																																						گاوخانه
5-D3																																						آب مینار
5-D6																																						ساجرد
8-D1																																						آب مولیجه
5-E3																																						نشر
5-F3																																						نوده
5-H4																																						نصیر آبار
																																						وزندان

ردیف	تاریخ	تأمینات عمومی										تأمینات آموزشی و فرهنگی										خدمات پزشکی و بهداشتی										تأمینات ارتباطی و اتصالاتی										تأمینات اقتصادی و اجتماعی					تعداد خانوار	شرح
		بنای دولتی	بنای خصوصی	بنای تعاونی	بنای مشارکتی	بنای خیریه	بنای وقفی	بنای وقفی	بنای وقفی	بنای وقفی	بنای وقفی	بنای وقفی	بنای وقفی	بنای وقفی	بنای وقفی	بنای وقفی	بنای وقفی	بنای وقفی	بنای وقفی	بنای وقفی	بنای وقفی	بنای وقفی	بنای وقفی	بنای وقفی	بنای وقفی	بنای وقفی	بنای وقفی	بنای وقفی	بنای وقفی	بنای وقفی	بنای وقفی	بنای وقفی	بنای وقفی	بنای وقفی														
7-4																																	۷۶	حکفر آباد														
7-4																																۵۸	حفدا بلا سفلی															
7-4																																۶۴	حفدا بلا علیا															
7-4																																۵۹	جمناک تپه															
7-4																																۹۶	چم چم															
7-4																																۳۷	ده آسیاب															
4-C6																																۵۹	زیره															
7-B1																																۴۹	سردخلیجه															
7-B1																																۸۹	سلطان طاهر															
7-B1																																		۳۳	شریف آباد													
7-C1																																	۳۱۸	حانسی از سنگه														
7-B1																																	۵۴	عظیم آباد														
7-B1																																	۳۱۸	فارسینج														
7-B1																																	۵۴	قتلاق														
7-C1																																	۳۰	اکتر														
7-C1																																	۴۸	کهریز														
7-B1																																	۴۲	کلیمی خانی														
7-B1																																	۱۱	ملک آباد														
																																	۷۲۶	دستان کلبان														
4-C6																																	۲۴	تخت شاه														
4-D5																																	۳۶	چشمه شاه قلی														
4-C6																																	۴۰	چهار چشمه														
4-C5																																	۶۵	جسین آباد														
4-D5																																	۲۶	حیدر آباد														
4-C5																																	۳۴	ده هیور														
4-C5																																	۴۳	ده سفید														
4-C6																																	۲۹	رستم آباد														
4-C5																																	۷۸	زرشک خانی														
4-C6																																	۱۱۱	طیو یلان سفلی														
4-C6																																	۸۹	طویلان علیا														

موقت	تأسیسات اقتصادی و اجتماعی										تأسیسات ارتباطی					خدمات پزشکی و آموزشی							تأسیسات آموزشی و فرهنگی							تأسیسات عمومی				تعداد خانوار	شرح	
	کثرت آبادی	کثرت تولید	کثرت توزیع	کثرت خدمات	کثرت آموزش	کثرت درمان	کثرت تفریح	کثرت ورزش	کثرت بافت	کثرت آب و برق	کثرت گاز	کثرت تلفن	کثرت پست	کثرت اینترنت	کثرت کتابخانه	کثرت سینما	کثرت ورزشگاه	کثرت استادیوم	کثرت بیمارستان	کثرت درمانگاه	کثرت داروخانه	کثرت مراکز بهداشتی	کثرت مراکز آموزشی	کثرت مراکز فرهنگی	کثرت مراکز تفریحی	کثرت مراکز ورزشی	کثرت مراکز درمانی	کثرت مراکز اجتماعی	کثرت مراکز فرهنگی	کثرت مراکز عمومی						
37	36	35	34	33	32	31	30	29	28	27	26	25	24	23	22	21	20	19	18	17	16	15	14	13	12	11	10	9	8	7	6	5	4	3	2	1
5-A5																																				خاک شناسی و حاصلخیزی خاک
5-A5				x	x																															تزیین
5-A5				x	x	x	x																													ده میاز
4-H5	x	x		x	x	x	x																													سلولان
5-A5																																				شرکت مرغ همدان
5-A6	x																																			عباس آباد
5-A5	x			x	x	x	x																													علی آباد پیشه شهر
5-A5	x	x		x	x	x	x																													کمر اچقا
4-H6																																				تج نامه
5-A6	x																																			چنوده پوری
4-H6	x																																			موشی دین
4-H6	x																																			وشرچین
5-A5	x			x	x	x	x																													سندعه
				13	51	12	27		21	1			25	25	4	21	3																			دهستان مرابان
1-G3																																				آب مشین
1-G5																																				اقیلاغ
1-H3																																				اقیلاغ آن دان
1-E1																																				اقیلاغ دنگه الماس
1-E3																																				اقیلاغ مرشد
1-G4																																				انگند
1-F3	x																																			اکتلو
1-G4																																				اوزن دره
1-D4																																				ایلانلو
1-H4																																				بشمیک تپه
1-G5	x																																			باغچه
2-A3																																				باباخنجر
1-F3																																				بیربادام
1-F2																																				تختی آببار
1-H3																																				چهار سون
1-G3																																				چالسی

موت	تأسیسات اقتصادی واجتماعی										تأسیسات ارتباطی نظامی				خدمات پزشکی و درمانی							تأسیسات آموزشی و فرهنگی						تأسیسات عمومی			تعداد خانوار	شرح				
	آب سرد	آب گرم	فولاد	انرژی	تصنیعی	سفر	سازمان	سازمان	سازمان	سازمان	سازمان	سازمان	سازمان	سازمان	سازمان	سازمان	سازمان	سازمان	سازمان	سازمان	سازمان	سازمان	سازمان	سازمان	سازمان	سازمان	سازمان	سازمان	سازمان	سازمان						
۳۱	۳۵	۳۴	۳۳	۳۲	۳۱	۳۰	۲۹	۲۸	۲۷	۲۶	۲۵	۲۴	۲۳	۲۲	۲۱	۲۰	۱۹	۱۸	۱۷	۱۶	۱۵	۱۴	۱۳	۱۲	۱۱	۱۰	۹	۸	۷	۶	۵	۴	۳	۲	۱	
1-F5				x	x										x							x												۶۶	کچل احمد	
1-E4					x	x	x						x																					۱۰۷	کلیک	
1-G5					x								x																					۵۵	کنده بلاغی	
1-D4				x	x	x								x																				۹۵	کهریزباها حسین	
1-E3						x																												۱۳۵	کهنه حصار	
1-F6	x				x	x	x						x	x																				۱۲۷	کیتو	
1-F5					x	x	x																											۱۵۴	گبن قلعه	
1-D3																																		۴۶	محمود آباد	
1-F5					x	x							x	x																				۱۳۸	مخور	
1-G4					x	x	x	x						x	x																			۳۰۳	مسجدین	
2-A4					x			x																										۸۲	نگار آباد	
1-E1																																		۴۱	پینگس کند	
																																			۱۸۳۷	شهرستان و فاشقو
6-B5																																			۶۱	چوگان
6-B5					x																														۷۲	جالعیان
6-B6	x	x	x	x	x	x	x																												۶۱۰	خنجین
6-B6	x				x	x	x	x																											۲۰۱	درویشان
6-C6					x	x	x																												۱۳۲	رکین
9-C1						x	x																												۹۰	شیب آباد
6-A6					x																														۳۰	عبود آفاج
6-C5					x																														۴۹	فردان
6-B5					x																														۳۰	قوشه خانی
6-C5																																			۱	کجی
6-B5	x				x		x																												۱۲۱	کسرا صف
6-B6					x	x	x	x																											۲۰۹	گور جبار
6-C6																																			۲۴	ملک باغی
6-B6					x	x	x	x																											۱۳۷	میدانک
6-C4					x	x	x	x																											۴۷	وسه
6-C4																																			۲۳	هفتیان