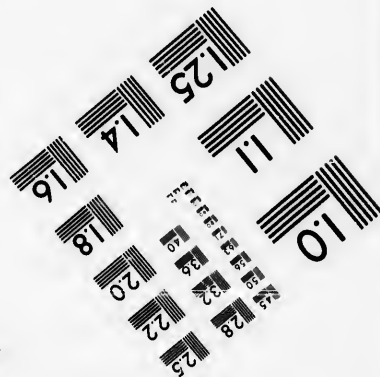





**IMAGE EVALUATION  
TEST TARGET (MT-3)**



**Photographic  
Sciences  
Corporation**

23 WEST MAIN STREET  
WEBSTER, N.Y. 14580  
(716) 872-4503

**CIHM/ICMH  
Microfiche  
Series.**

**CIHM/ICMH  
Collection de  
microfiches.**



**Canadian Institute for Historical Microreproductions / Institut canadien de microreproductions historiques**

**© 1985**

Technical and Bibliographic Notes/Notes techniques et bibliographiques

The Institute has attempted to obtain the best original copy available for filming. Features of this copy which may be bibliographically unique, which may alter any of the images in the reproduction, or which may significantly change the usual method of filming, are checked below.

L'Institut a microfilmé le meilleur exemplaire qu'il lui a été possible de se procurer. Les détails de cet exemplaire qui sont peut-être uniques du point de vue bibliographique, qui peuvent modifier une image reproduite, ou qui peuvent exiger une modification dans la méthode normale de filmage sont indiqués ci-dessous.

- |  |  |
|--|--|
| <input type="checkbox"/> Coloured covers/<br>Couverture de couleur   | <input type="checkbox"/> Coloured pages/<br>Pages de couleur   |
| <input type="checkbox"/> Covers damaged/<br>Couverture endommagée  | <input type="checkbox"/> Pages damaged/<br>Pages endommagées   |
| <input type="checkbox"/> Covers restored and/or laminated/<br>Couverture restaurée et/ou pelliculée  | <input type="checkbox"/> Pages restored and/or laminated/<br>Pages restaurées et/ou pelliculées  |
| <input type="checkbox"/> Cover title missing/<br>Le titre de la couverture manque  | <input checked="" type="checkbox"/> Pages discoloured, stained or foxed/<br>Pages décolorées, tachetées ou piquées   |
| <input type="checkbox"/> Coloured maps/<br>Cartes géographiques en couleur   | <input type="checkbox"/> Pages detached/<br>Pages détachées  |
| <input checked="" type="checkbox"/> Coloured ink (i.e. other than blue or black)/<br>Encre de couleur (i.e. autre que bleue ou noire)  | <input checked="" type="checkbox"/> Showthrough/<br>Transparence   |
| <input type="checkbox"/> Coloured plates and/or illustrations/<br>Planches et/ou illustrations en couleur  | <input type="checkbox"/> Quality of print varies/<br>Qualité inégale de l'impression   |
| <input type="checkbox"/> Bound with other material/<br>Relié avec d'autres documents   | <input type="checkbox"/> Includes supplementary material/<br>Comprend du matériel supplémentaire   |
| <input type="checkbox"/> Tight binding may cause shadows or distortion<br>along interior margin/<br>La reliure serrée peut causer de l'ombre ou de la<br>distortion le long de la marge intérieure   | <input type="checkbox"/> Only edition available/<br>Seule édition disponible   |
| <input type="checkbox"/> Blank leaves added during restoration may<br>appear within the text. Whenever possible, these<br>have been omitted from filming/<br>Il se peut que certaines pages blanches ajoutées<br>lors d'une restauration apparaissent dans le texte,<br>mais, lorsque cela était possible, ces pages n'ont<br>pas été filmées. | <input type="checkbox"/> Pages wholly or partially obscured by errata<br>slips, tissues, etc., have been refilmed to<br>ensure the best possible image/<br>Les pages totalement ou partiellement<br>obscurcies par un feuillet d'errata, une pelure,<br>etc., ont été filmées à nouveau de façon à<br>obtenir la meilleure image possible. |
| <input type="checkbox"/> Additional comments:<br>Commentaires supplémentaires:   |  |

This item is filmed at the reduction ratio checked below/  
Ce document est filmé au taux de réduction indiqué ci-dessous.

10X	14X	18X	22X	26X	30X
<input type="checkbox"/>	<input type="checkbox"/>	<input type="checkbox"/>	<input type="checkbox"/>	<input checked="" type="checkbox"/>	<input type="checkbox"/>
12X	16X	20X	24X	28X	32X

The copy filmed here has been reproduced thanks to the generosity of:


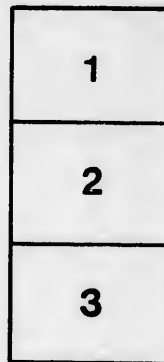
Seminary of Quebec  
Library

The images appearing here are the best quality possible considering the condition and legibility of the original copy and in keeping with the filming contract specifications.

Original copies in printed paper covers are filmed beginning with the front cover and ending on the last page with a printed or illustrated impression, or the back cover when appropriate. All other original copies are filmed beginning on the first page with a printed or illustrated impression, and ending on the last page with a printed or illustrated impression.

The last recorded frame on each microfiche shall contain the symbol  $\rightarrow$  (meaning "CONTINUED"), or the symbol  $\nabla$  (meaning "END"), whichever applies.

Maps, plates, charts, etc., may be filmed at different reduction ratios. Those too large to be entirely included in one exposure are filmed beginning in the upper left hand corner, left to right and top to bottom, as many frames as required. The following diagrams illustrate the method:



L'exemplaire filmé fut reproduit grâce à la générosité de:

Séminaire de Québec  
Bibliothèque

Les images suivantes ont été reproduites avec le plus grand soin, compte tenu de la condition et de la netteté de l'exemplaire filmé, et en conformité avec les conditions du contrat de filmage.

Les exemplaires originaux dont la couverture en papier est imprimée sont filmés en commençant par le premier plat et en terminant soit par la dernière page qui comporte une empreinte d'impression ou d'illustration, soit par le second plat, selon le cas. Tous les autres exemplaires originaux sont filmés en commençant par la première page qui comporte une empreinte d'impression ou d'illustration et en terminant par la dernière page qui comporte une telle empreinte.

Un des symboles suivants apparaîtra sur la dernière image de chaque microfiche, selon le cas: le symbole  $\rightarrow$  signifie "A SUIVRE", le symbole  $\nabla$  signifie "FIN".

Les cartes, planches, tableaux, etc., peuvent être filmés à des taux de réduction différents. Lorsque le document est trop grand pour être reproduit en un seul cliché, il est filmé à partir de l'angle supérieur gauche, de gauche à droite, et de haut en bas, en prenant le nombre d'images nécessaire. Les diagrammes suivants illustrent la méthode.

aire  
détails  
ues du  
modifier  
ger une  
filmage

ées

y errata  
d to  
ot  
e pelure,  
con à



32X

54

D

Q

CE

TO

le

le

pr

A

LEUR

POUR

DE PL

Chez

4

220

# HISTOIRE GÉNÉRALE DES VOÏAGES,

OU  
NOUVELLE COLLECTION  
DE TOUTES LES RELATIONS DE VOÏAGES  
PAR MER ET PAR TERRE,  
Qui ont été publiées jusqu'à présent dans les différentes Langues  
de toutes les Nations connues :



CONTENANT  
CE QU'IL Y A DE PLUS REMARQUABLE, DE PLUS UTILE,  
ET DE MIEUX AVERÉ, DANS LES PAÏS OU LES VOÏAGEURS  
ONT PÉNÉTRÉ,

TOUCHANT LEUR SITUATION, LEUR ÉTENDUE,  
leurs Limites, leurs Divisions, leur Climat, leur Terroir, leurs Productions,  
leurs Lacs, leurs Rivières, leurs Montagnes, leurs Mines, leurs Cités & leurs  
principales Villes, leurs Ports, leurs Rades, leurs Edifices,

AVEC LES MŒURS ET LES USAGES DES HABITANS,  
LEUR RELIGION, LEUR GOUVERNEMENT, LEURS ARTS ET LEURS SCIENCES,  
LEUR COMMERCE ET LEURS MANUFACTURES;  
POUR FORMER UN SYSTÈME COMPLET D'HISTOIRE ET DE GEOGRAPHIE MODERNE,  
*qui représentera l'état actuel de toutes les Nations ;*

Bibliothèque,  
Le Séminaire de Québec  
rue de l'Université,  
Québec - 4, QUE.

ENRICHIE  
DE CARTES GÉOGRAPHIQUES  
Nouvellement composées sur les Observations les plus authentiques,  
DE PLANS ET DE PERSPECTIVES; DE FIGURES D'ANIMAUX, DE VÉGÉTAUX,  
Habits, Antiquités, &c.

TOME TREIZIÈME.



A PARIS,

Chez DIDOT, Libraire & Imprimeur, Quai des Augustins, à la Bible d'or.

M. DCC. LVI.

AVEC APPROBATION ET PRIVILEGE DU ROY.



THE

WATERS

OF THE

STATE OF

NEW YORK

IN SENATE

JANUARY 18

1875

REPORT

OF THE

COMMISSIONERS

OF THE

LAND OFFICE

---

## AVERTISSEMENT.

UN Ouvrage , qui touche à la fin , & dont on a vu tous les progrès , dans plusieurs Volumes qui ont paru successivement , n'a plus besoin du petit secours qu'un Auteur peut tirer de ses Préfaces & de ses Avertissemens , pour soutenir l'attention du Public. Le sort de l'Histoire des Voïages est décidé , soit pour la vente , par l'ancien engagement des Souscripteurs , soit pour le degré qui lui convient dans l'ordre Littéraire , par la connoissance que tant de Parties publiées ont donnée du sujet & de la maniere dont il est traité. On sait que les sept premiers Volumes ont été traduits de l'Anglois , sans autre réformation que celle qu'on a jugée nécessaire , pour les faire lire sans dégoût ; qu'après la désertion des Auteurs Etrangers (1) , on s'est déterminé à continuer l'Ouvrage , mais avec le chagrin de ne pouvoir se dégager de leur Plan , dont on reconnoissoit les défauts ; & qu'on s'est réduit , dans cinq ou six Tomes , à lutter contre le mauvais ordre ; enfin que saisissant l'occasion de secouer une partie du joug , on a commencé , dans le Tome douzieme , à s'ouvrir de nouvelles routes. Elles sont expliquées dans la Préface du même Tome ; & le succès les aiant justifiées , il ne reste que d'être fidele à les suivre.

Malheureusement je suis si proche du terme , que presque tout l'avantage de ce changement consiste à faire sentir que nos Voisins n'ont pas l'esprit de méthode en partage ; reproche qu'on leur a fait en Paix comme en Guerre , & qui par conséquent ne sauroit passer aujourd'hui pour une hostilité. Un plaisir , que je me réserve pour l'Avertissement du dernier Tome , sera d'exposer , dans une courte peinture , la forme que j'aurois donnée à l'Ouvrage entier , si j'en avois eu la liberté ; au risque de prêter des armes contre moi à ceux qui ne voudront pas se rappeler que je n'ai pas eu de part au premier Plan , ou de faire naître , à quelque laborieux Ecrivain , l'idée de recommencer toute l'Entreprise sur le mien. Mais il étoit bien tard , en effet , lorsque j'ai trouvé l'occasion de réformer celui d'autrui. Je répète qu'elle ne s'est présentée qu'au douzieme Tome ; & dans mes propres vues , il n'en reste que deux à donner , l'un „

(1) Voyez les Préfaces des Tomes VIII , IX & suiv.



iv      A V E R T I S S E M E N T .

pour achever tout ce qui regarde l'Amérique ; l'autre , en forme de Supplément , pour les Voyages postérieurs à l'Édition , pour un surcroît considérable de Cartes Géographiques & de Figures , pour l'Errata général , pour l'Index & les Tables alphabétiques , enfin pour tous les Eclaircissemens que j'ai promis , & sans lesquels un Ouvrage , si long & si varié , seroit d'un usage fort pénible.

Au reste , quelque regret que j'aie toujours marqué , de me voir enchaîné , comme je l'ai déjà dit (2) , au Plan des Anglois , je n'en espere pas moins que l'Histoire générale des Voyages , dans l'état où mes derniers soins la mettront bientôt , passera non-seulement pour l'Ouvrage le plus curieux de ce genre , mais réellement pour le plus complet & le plus utile. C'est le jugement qu'en portoit M. le Chancelier d'Aguesseau , après avoir pris la peine de vérifier , par ses yeux , l'exactitude de mes Citations & de mes Extraits. Il regrettoit lui-même de s'être assésifié aux Anglois pour m'avoir fait adopter leur Plan ; mais , passant sur les défauts dont je n'ai pû me garantir en suivant leurs traces , il me répétoit souvent , pour m'animer au travail , que la variété , la multitude , & la fidélité de mes propres recherches , joint à la difficulté de réimprimer un Livre de cette nature , rendroient un jour mon Ouvrage également rare & précieux. J'en accepte l'augure , pour l'intérêt du Libraire.

Ce grand Magistrat , en qui l'on fait que les plus rares qualités de l'esprit étoient accompagnées d'une vaste érudition , m'avoit communiqué ses remarques sur diverses Relations de Voyages. En me permettant de les employer dans l'occasion , il m'avoit imposé une loi qui pesoit à ma reconnoissance ; celle de ne pas lui faire honneur du bienfait. Aujourd'hui , que sa mort me dispense d'une soumission forcée , je me crois libre d'apprendre à mes Souscripteurs que la plupart des Observations critiques , répandues dans les Relations de Pyrard & de Tavernier , me viennent de lui.

Qu'il me soit permis de joindre à cette anecdote , un trait , qui ne marque pas moins l'étendue de ses lumieres. Un jour , après m'avoir témoigné quelque chagrin de la difficulté qu'il y avoit à changer le premier Plan sans recommencer entièrement l'édifice , il ajouta : « Voilà vos Anglois ; avec de l'esprit » & du savoir , qu'en ne leur conteste pas , ils n'ont jamais » entendu la vraie forme d'un Livre ». Je répondis que ce re-

(2) Préface du Tome XI.

## A V E R T I S S E M E N T.

proche étoit d'autant plus juste pour un Recueil de Voïages, que la matiere n'est pas abstraite, & qu'étant fort importante, dans leurs principes, ils ne pouvoient apporter trop de soin à la bien traiter. » Des principes? reprit M. le Chancelier; leur » en connoissez-vous? & prenant la peine de chercher dans sa Bibliothèque, où j'avois l'honneur d'être avec lui, un Livre Anglois qu'il me dit de parcourir (3): » voïez, reprit-il encore, » comment leurs plus habiles gens s'emportent contre les Voïageurs, & s'ils font attention que sans le secours des Voïages ils seroient encore dans la barbarie qu'Horace reproche à leurs Ancêtres (4); car nommez-moi quelque chose qu'ils ne doivent point aux Etrangers. J'admire le savoir universel de M. le Chancelier, à qui toutes les connoissances & toutes les Langues paroissent familières.

Il y avoit long-tems que je cherchois l'occasion de publier ces deux traits: c'est un tribut bien léger d'une vive reconnoissance, pour le Protecteur déclaré de l'Histoire des Voïages.

Il est entré aussi dans le dessein de cet Avertissement, de faire deux remarques, dont il est surprenant que la première soit échappée aux Journalistes. Elle regarde la Description du cours de l'Amazone, dont j'ai fait honneur à M. d'Ulloa, parcequ'elle se trouve dans la Relation de son Voïage, & qu'il n'avertit pas lui-même d'où il l'a tirée. Mais le hazard aïant fait tomber entre mes mains le Journal que M. de la Condamine fit imprimer en Espagne à Amsterdam, avant son retour à Paris (5), & trois ans avant la publication de celui de M. d'Ulloa (6), je me suis convaincu, par une exacte comparaison, que l'Officier Espagnol a pris sa Description, de l'Académicien François, ou mot à mot, ou déguisée avec art, en convertissant en degrés de latitude & de longitude, les distances & les rumbes de vent, que M. de la Condamine ne fait qu'indiquer, ou qui se trouvent sur sa Carte. En effet, il n'étoit pas vraisemblable que M. d'Ulloa, qui n'a jamais fait le même Voïage, eût porté si loin la précision; au lieu que l'Académicien François, comme on le verra dans sa propre Relation, parcourut toutes ces Con-

(3) C'étoit un Ouvrage de Joseph Hall, un des plus illustres Prélats d'Angleterre au XVII<sup>e</sup> Siècle. Il a été traduit en François, par Jacquemot, & publié à Geneve en 1628, sous ce titre: *Quo vadis? ou Censure des Voïages entrepris par les Seigneurs & Gentilshommes.*

(4) *Vitam Britannos Hospitiibus feros.*

(5) En 1745, sous le titre de, *Extracto del diario de Observaciones hechas en el viage de Quito al Para, por el Río de las Amazonas &c. in-12. chez Catuffe.*

(6) Il n'a paru qu'en 1748, à Madrid, sous le titre de, *Relacion historica del viage à la America meridional.*

trées avec les instrumens à la main. Quant à la description des ruines du Palais de Cañar, que j'ai donnée aussi d'après M. d'Ulloa, on ne peut lui faire le même reproche, puisque les Dessins qu'il en donne ressemblent très peu au Plan & à la vûe levés & dessinés par M. de la Condamine, & publiés en 1746 (7), dont je n'ai eu connoissance que depuis.

Ma seconde remarque tombe sur quelques noms dont l'orthographe paroît contestée. Faut-il écrire *Cordilliere*, ou *Cordeliere*? *Metif*, ou *Metis*; *Cuenca*, sans cedille, ou *Cuença*, &c? L'exemple de quelques Voiageurs célèbres, tels que M. Frezier, le P. Feuillée &c, imité d'ailleurs par M. de Buffon, le P. de Charlevoix &c, m'a déterminé pour *Cordilliere*. *Metif* & *Cuença*, pour lesquels je me suis déclaré, sont aussi d'un usage commun dans la plupart de nos Ecrivains. Cependant M. de la Condamine prend le parti opposé, par des raisons dont je sens la force (8), & qui m'auroient entraîné, s'il n'avoit été trop tard, au treizieme Tome de mon Ouvrage, pour changer l'orthographe que j'ai suivie dans les Parties précédentes.

(7) Dans les Mémoires de l'Académie de Berlin, à la suite d'un Mémoire sur les anciens Monumens du temps des Incas.

(8) *Cordeliere*, dit-il, est un mot François dans le Blason & l'Architecture; il signifie, dans ces deux Arts, un ornement, un filet orné de nœuds: c'est par une métaphore, prise de cette acception, que les Espagnols ont employé ce terme, en nommant métaphoriquement *Cordillera*, c'est-à-dire, *Cordon*, ce que nous nommons chaîne de Montagnes. Si donc *Cordeliere* est un mot François pour dire un cordon garni de nœuds, pourquoi ne pas l'employer pour traduire *Cordillera*, au lieu de forger un mot aussi barbare que *Cordilliere*? M. de la Condamine ajoute en sa faveur l'exemple de nos plus anciens Traducteurs, qui ont écrit *Cordeliere*.

Sur *Metif*, pour lequel je me suis déclaré d'autant plus volontiers que son féminin est fort naturellement *Metive*, l'Académicien observe que c'est un terme populaire, qui s'est formé sans analogie; au lieu que *Metis* vient clairement de *Mestizo*, mot Espagnol

qui répond à *mixtus* en Latin. Il est passé des Colonies Espagnoles aux Françoises, où de *Mestizo*, qui se prononce *Mestigo*, on a dû dire *Metis*. Si l'on disoit sen Espagnol *Mestivo*, il faudroit dire en François *Metif*, comme on dit *actif*, *passif*, pour *passivus*, *activus* &c: mais *Mestizo* doit faire en François *Metis*, comme *precisus*, *concisus*, en Latin, & *conciso*, *preciso*, en Espagnol, sont précis & concis. Quand l'usage n'est pas constant, & pour peu même qu'il soit douteux, c'est la loi de l'Analogie qui doit décider. — Ne peut-on pas objecter à M. de la Condamine une loi plus forte encore, qui est celle de l'usage? *quem penes arbitrium est &c.* D'ailleurs je trouve dans les Voiageurs, *Metice* aussi souvent que *Metif*; & *Metice*, qui n'est ni *Metif* ni *Metis*, n'a pas moins de rapport que *Metis* à l'origine Espagnole.

A l'égard de *Cuenca* ou *Coinça*, il est certain que les Espagnols écrivent *Cuenca* sans cedille, & prononcent *Cuenka*: mais les Anglois disent *London*, les Italiens *Londra*, & nous disons *Londres*; il n'y a donc rien à conclure d'un usage à l'autre.

# T A B L E

## DES TITRES ET DES PARAGRAPHES.

L I V R E S I X I E M E.

### S U I T E D E S V O Ï A G E S , D E S D É C O U V E R T E S E T D E S E T A B L I S S E M E N S E N A M E R I Q U E.

A V E R T I S S E M E N T.	Pag.
INTRODUCTION.	I
CHAPITRE PREMIER.	
§ I. <i>Voiage &amp; Etablissement de Barthelemi de Las Casas à la Côte de Cumana.</i>	4
§ II. <i>Mœurs &amp; Usages des Peuples du Cumana.</i>	9
§ III. CONTINUATION DES DÉCOUVERTES.	15
§ IV. <i>Voiage de Jean Veraxzani, &amp; Découvertes de l'Amérique Septentrionale.</i>	20
§ V. <i>Premier Voiage de Jacques Cartier.</i>	27
<i>Second Voiage.</i>	28
<i>Troisième Voiage, sous Roberval.</i>	34
<i>Voiage de Roberval,</i>	37
CHAPITRE II. <i>Voiages &amp; Découvertes au Sud de l'Amérique.</i>	38
§ I. <i>Découverte du PÉROU. Pizarre, premier Voiage.</i>	40
§ II. <i>Etablissement de la Côte de Sainte Marthe, de Venezuela &amp; de Coro.</i>	50
§ III. <i>Second Voiage de Pizarre.</i>	58
§ IV. <i>Découverte du CHILI, par Dom Diegue d'Almagro.</i>	89
§ V. <i>Suite du second Voiage de François Pizarre, &amp; CONQUÊTE DU PÉROU.</i>	92
<i>Conquête du Chili par Pierre de Valdivia.</i>	103
<i>Voiage de Gonzale Pizarre pour la découverte de la Province de Canela.</i>	ibid.
§ VI. <i>Voiage de Vacca de Castro.</i>	118
§ VII. <i>Voiage de Blasco Nuñez de Vela.</i>	144
§ VIII. <i>Voiage de Pierre de La Gasca.</i>	182
CHAPITRE III. DESCRIPTIONS des premiers Païs découverts dans l'Amérique meridionale, comprenant les Relations de Dom Georges Juan & de Dom Antoine d'Ulloa, de François Correal, & de plusieurs autres Voiageurs.	236
§ I. <i>Voiage de Dom Georges Juan &amp; de Dom Antoine d'Ulloa.</i>	ibid.
§ II. DESCRIPTION du Roïaume de Tierra-Firme.	242
<i>Province de Panama.</i>	ibid.
<i>Province de Veraguas.</i>	244
<i>Province de Darien.</i>	ibid.
<i>Eclaircissemens sur le Darien.</i>	245

TABLE DES CHAPITRES.

<i>Eclairciffemens sur l'Isthme.</i>	247
§ III. Description de Carthagene.	253
§ IV. Description de Porto-Belo.	264
§ V. Description de Panama.	271
§ VI. Mœurs & Usages des Indiens de Tierra-Firme.	278
§ VII. DESCRIPTION DU PÉROU.	297
§ VIII. Description particuliere de Lima Capitale du Pérou.	332
§ IX. Description de Cusco.	351
§ X. Description de l'Audience ou Province de Quito.	356
<i>Cours de la Riviere des Amazones.</i>	380
§ XI. Description de la Ville de Quito.	388
§ XII. DESCRIPTION de la Province du Chili.	403
§ XIII. Description de Sant'Iago Capitale du Chili, & caractère des Indiens de cette Province.	420
CHAPITRE IV. Divers Voiages au Pérou.	431
§ I. Voiage de François Correal.	ibid.
<i>Route par terre, de Quito à Panama, par le Popayan.</i>	444
§ II. Voiage de M. Frezier sur les Côtes du Perou.	448
§ III. Voiage des Mathématiciens Espagnols, de Guayaquil à Quito.	461
§ IV. Voiage de M. de la Condamine.	469
§ V. Voiage du Velen & de la Rosa, du Pérou au Chili par les Iles de Juan Fernandez.	495
§ VI. Eclairciffemens sur la nouvelle Carte de la Mer du Sud.	504
CHAPITRE V. Origine, Gouvernement, Religion, Mœurs, Usages, Sciences, Monumens, Curiosités, &c. de l'ancien Empire du Pérou.	508
§ I. Origine des Incas, & de l'ancien Empire du Pérou.	ibid.
§ II. Chronologie des Vicerois du Pérou.	520
§ III. Climat, Saisons, Température de Lima & de tout le País des Vallées du Pérou.	530
§ IV. Mœurs, usages & qualités des Péruviens d'aujourd'hui.	541
<i>Mœurs, usages &amp;c. des Créoles.</i>	555
<i>Mœurs, usages &amp;c. des anciens Péruviens.</i>	565
§ V. Anciens Monumens du Pérou.	576
§ VI. Mines d'or, d'Argent, &c. & Remarques sur leur richesse & leur exploitation.	585
§ VII. Montagnes les plus remarquables des Cordillieres des Andes.	601
<i>Rivieres.</i>	604
<i>Ponts &amp; Passages.</i>	605
§ VIII. Eclairciffement sur les Observations faites au Pérou pour déterminer la figure de la Terre, & conclusion du Voiage des Mathématiciens de France & d'Espagne.	609
<i>Journal des Mathématiciens Espagnols.</i>	619
<i>Retour des Mathématiciens Espagnols en Europe.</i>	627
<i>Journal de M. de la Condamine.</i>	632
<i>Histoire des Pyramides de Quito.</i>	641
<i>Retour des Académiciens François.</i>	653
<i>Conclusion.</i>	657

247  
253  
264  
271  
278  
297  
332  
351  
356  
380  
388  
403  
les In-  
420  
431  
ibid.  
444  
448  
461  
469  
les de  
495  
504  
Scien-  
508  
ibid.  
520  
s des  
530  
541  
555  
565  
576  
Je &  
585  
601  
604  
605  
éter-  
éma-  
609  
619  
627  
632  
641  
653  
657  
RE






# HISTOIRE

GÉNÉRALE

## DES VOÏAGES.

TROISIÈME PARTIE.



LIVRE SIXIÈME.

SUITE DES VOÏAGES, DES DÉCOUVERTES,  
& des Etablissemens en Amérique.

### INTRODUCTION.

DANS les règles de proportion, qui obligent de traiter les grands sujets avec l'étendue qui leur convient, on n'a pu se dispenser de laisser en arriere tout ce qui a paru moins important que la découverte, la conquête & la description du Mexique. Mais le progrès des armes Espagnoles fut si rapide sous Fernand Cortez, que ne nous aiant pas trop écartés de l'ordre des tems, nous reprendrons sans peine le fil de plusieurs événemens, qui doivent nous conduire à de nouvelles Découvertes, & presqu'aussi-tôt à de glorieuses Expéditions.

On a vu qu'après les fameuses conférences qui firent mériter à Barthélemy de Las Casas le titre de Protecteur des Indiens (1), Charles-Quint, pressé d'aller prendre possession de l'Empire, avoit suspendu les affaires des Indes pour se rendre à la Corogne, où sa Flotte l'attendoit: mais d'autres obstacles l'aïant arrêté deux mois dans ce Port (2), il y fut ramené au soin du nouveau Monde, par l'importunité des Négocians, dit Herrera (3), qui obtin-

Dispositions de Charles Quint pour les affaires des Indes.

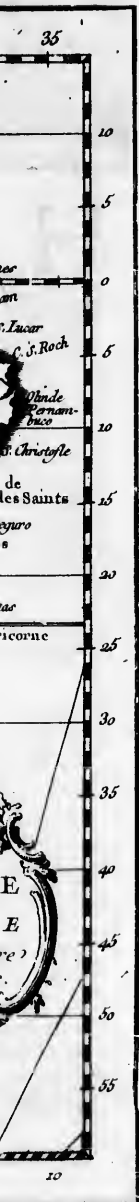
(1) Tome XII de ce Recueil, pp. 204 & précédentes.

(2) Herrera, decad. 2. L. 9. p. 620.

(3) Ibidem.

Tome XIII.

A





INTRODUC-  
TION.

rent de lui, pour écouter leurs plaintes & régler leurs intérêts, les sept derniers jours avant son départ. L'Amiral Dom Diegue Colomb, qui n'avoit pas cessé de solliciter son rétablissement dans tous les droits de ses charges, & la permission d'aller exercer celle de Viceroi des Indes, fut expédié le premier, en considération des importans services que son Pere avoit rendus à la Couronne (4). D'ailleurs, Charles reconnut sans peine que tous les Mémoires qui étoient venus contre lui ne contenoient que des faussetés ou des exagérations. Figueroa, odieux depuis long-tems par son avarice & ses vexations, mais surtout par les violences auxquelles il s'étoit emporté contre Quazo son Prédécesseur, qui étoit en vénération dans l'Île Espagnole, fut traité avec moins de ménagement. S'il conserva une place dans l'Audience Royale, & l'administration de quelques Bourgades Indiennes, ce fut avec aussi peu d'autorité que de considération; & sa conduite répara si mal ses anciens excès, que peu de tems après il fut déclaré incapable de posséder jamais aucun Office Roïal. Montego, Alaminos, & Martin Cortez Pere de Fernand, furent reçus de l'Empereur avec une attention & des faveurs dont ils commençoient à désespérer (5); & Barthelemy de Las Casas obtint presque tout ce qu'il s'étoit proposé.

Retour de l'Amiral Dom Diegue Colomb à l'Île Espagnole.

En permettant à Dom Diegue de retourner aux Indes, Charles envoya ordre au Trésorier Passamonté de vivre en bonne intelligence avec son Général; & pour arrêter les contestations dans leur source, les bornes de la Jurisdiction de l'un & de l'autre furent réglées par une Déclaration. Ce Règlement diminueoit beaucoup l'autorité de l'Amiral. On lui donnoit même un Surveillant, avec le droit d'informer contre lui, mais sans autre pouvoir que celui d'envoyer les informations au Conseil. La même Ordonnance réduisit le Quint pour l'or au dixième, dans l'Île Espagnole, où ce précieux métal devenoit plus rare, faute d'ouvriers pour les Mines: mais en récompense il s'y faisoit beaucoup de Sucre, & ce seul objet étoit capable de rendre la Colonie florissante. On avoit établi depuis peu des Missionnaires à la Côte de Cumana, & l'ordre fut donné pour le soutien de cette Entreprise. Enfin, sur la nouvelle qu'on avoit reçue, d'une fort dangereuse révolte dans quelques Départemens Indiens (6), Dom Diegue, obligé de presser son départ, s'embarqua au commencement de Septembre, & prit terre deux mois après à San Domingo (7).

Si son arrivée fut agréable à la plus grande partie des Habitans, elle chagrina ceux dont l'autorité se trouvoit affoiblie par sa présence. Mais comptant un peu trop sur son crédit, il ne se mit point en peine de satisfaire les Mécon-

(4) Ibidem.

(5) Voyez la Relation de Cortez, Tom. XII. pag. 347.

(6) Tous les Historiens en font un très long récit. Elle fut suscitée par un jeune Cacique Chrétien, nommé Henri, qui avoit été élevé dans un Couvent de Saint François, & qui la soutint long-tems avec beaucoup de perte pour les Espagnols; ils ne purent en voir la fin, que par un Traité glorieux au jeune Cacique, auquel on aura l'occasion de revenir. Herrera, *ubi suprà*. pp. 296. &

*suiv.* La Reine Isabelle avoit recommandé en mourant, qu'on procurât aux enfans des Caciques toute l'éducation possible, & qu'en suite ils fussent honorablement employés: mais ses intentions étoient mal suivies sur le dernier de ces deux points. Ces jeunes gens, après avoir appris dans les Couvens, la Religion, la Langue Espagnole, à lire & à écrire & même un peu de Latin, étoient compris dans les départemens comme les derniers de leurs Sujets, & souvent plus maltraités.

(7) Herrera, *ubi suprà*. pp. 701 & *suiv.*

tens ; & l'air abîmé qu'il prit avec eux justifia leurs craintes. Quelques Gouverneurs particuliers, qui lui avoient obligation de leurs Emplois, s'étoient voulu rendre indépendans : non-seulement il les interdit, sans excepter Velasquez, Gouverneur de Cuba, mais il leur donna des Successeurs, chargés de leur faire rendre compte de leur administration. Quazo, qu'il choisit pour l'Île de Cuba, y porta les mêmes vertus qui l'avoient fait respecter dans l'Espagne, & n'y fut pas plus heureux ; c'est-à-dire, qu'en obtenant l'estime & l'affection des honnêtes gens, il excita les plaintes de ceux qui ne vouloient pas que leur conduite fût éclairée. La division alla si loin, que l'Amiral fut obligé de passer dans l'Île, & la présence déconcerta les Mutins : mais, en applaudissant au vertueux Quazo, il crut devoir au repos public le rétablissement de Velasquez dans les fonctions du Gouvernement.

L'Audience Roiale étoit alors occupée à distinguer les Nations qui devoient être regardées comme Antropophages (1) ; & les moindres conjectures étoient aisément reçues en preuves. On connoissoit peu, par exemple, cette grande partie du Continent, à laquelle on a depuis étendu le nom de Floride. Jean Ponce de Leon n'en avoit découvert que les Côtes les plus voisines de la Presqu'Île qui se termine au Canal de Bahama ; & quelques-uns de ses gens y aiant disparu, on jugeoit qu'ils avoient été mangés par les Indiens. Il n'en fallut pas davantage pour ranger tous les Floridiens au nombre des Cannibales. C'étoit ouvrir un champ vaste à l'avidité de ceux qui ne cherchoient qu'à faire des Esclaves ; d'autant plus que toutes ces Régions Septentrionales passoient pour extrêmement peuplées, & que les Hommes y paroissoient plus robustes qu'au Midi. On prit la résolution de les mettre sous le joug. Luc Vasquez d'Aillon, alors Auditeur Roial, arma deux Navires, & s'étant embarqué à Puerto di Plata, il s'éleva jusqu'au 32<sup>e</sup> degré de Latitude du Nord. Bien-tôt, aiant aperçu la terre, & la côtoiant de fort près pour chercher un débarquement commode, il découvrit une assez grande riviere, où il entra, & qui fut appelée *Jourdain*, du nom d'un de ses Pilotes. Un Cap, qui n'est pas loin de l'embouchure, reçut celui de *Ste Helene*, parcequ'il fut découvert le jour de cette Fête.

A la vûe des deux Navires, les Sauvages, qui n'avoient jamais rien vu d'approchant, s'assemblerent en foule sur le rivage, & formerent un spectacle réjouissant pour les Espagnols. De leur côté les Barbares furent si effrayés des barbes, des armes, & de l'habillement des Européens, qu'ils prirent bientôt la fuite vers les Bois. On ne laissa pas d'en arrêter un, avec sa femme : les caresses qu'on leur fit, accompagnées de divers présens, eurent le pouvoir de les rassurer ; & ce bon traitement aiant ramené une partie de ceux qui s'étoient retirés, leur curiosité leur fit souhaiter d'aller à bord. Aussi-tôt qu'ils y furent entrés, d'Aillon fit mettre à la voile, & reprit la route de l'Île Espagnole. Mais il tira peu de fruit de cette indigne trahison : un de ses Navires périt en Mer ; & les Indiens, qu'il avoit sur l'autre, moururent presque tous de chagrin, les uns dans le cours de la navigation, les autres après leur arrivée. Il n'en fit pas moins le voyage d'Espagne pour vanter sa Découverte, qu'il faisoit aller de pair avec celle de la nouvelle Espagne, &

INTRODUC-  
TION.Distinction des  
Nations Antro-  
pophages.Découverte du  
Fleuve Jourdain  
& du Cap Sainte  
Helene.

Trahison punie

(1) Cette division est rapportée par Herrera, 2. Dec. p. 697.

INTRODUCTION.

Chicora, ancien nom du Pais découvert.

Projet d'Antoi-Serrano, pour peupler les Iles Caraïbes.

qui lui fit obtenir de la Cour le Gouvernement de *Chicora*. La Riviere de Jourdain se nommoit *Chico*, & le Pais qu'elle arrose étoit nommé *Chicora*. Mais cet honneur l'engagea dans des dépenses, qui tournerent à sa ruine. Quelques Historiens assurent même qu'il périt dans un voiage au même lieu; & le P. de Charlevoix croit pouvoir établir (1) que cette extrémité de la Floride, qui est limitrophe de la Virginie, n'a jamais été possédée par les Espagnols. La Province de *Chicora* faisoit partie de ce qu'on a longtemps nommé la Floride Française, qui est aujourd'hui connue sous le nom de *Caroline*.

Il s'étoit fait, peu de tems auparavant, une autre Expédition, qui n'eut pas un succès plus heureux. L'Amiral, en partant d'Espagne, avoit embarqué sur son Bord un ancien Habitant de *San Domingo*, nommé *Antoine Serrano*, avec lequel il avoit fait un Traité, pour former des Etablissmens dans les Iles Caraïbes. Le dessein de *Serrano* étoit de peupler la *Martinique*, la *Guadeloupe*, *Montserrat*, la *Barbade*, & la *Dominique*: il devoit y demeurer en qualité de Commandant, jusqu'à ce que l'Amiral ou la Cour y eût envoyé des Gouverneurs. Mais ce projet, pour lequel on avoit fait de grandes dépenses, échoua, sans qu'on ait pu favoir ce qui le fit avorter.

CHAPITRE PREMIER

§ I.

*Voïage & Etablissement de Barthelemi de Las Casas, à la Côte de Cumana.*

1520.  
Faveurs accordées à Las Casas.

Son départ.

Evenemens qui lui préparent de grandes difficultés.

ON ne doit pas oublier qu'au départ de l'Empereur, *Las Casas* avoit recueilli les plus heureux fruits de son éloquence & de son zele. Jusqu'à l'Evêque de *Burgos*, qui ne vouloit pas déplaire aux Seigneurs Flamans, & moins encore au Cardinal *Adrien*, que *Charles* laissoit en Espagne avec une autorité presque absolue, tout le monde s'étoit empressé à favoriser ses vûes (2). Enfin, il mit en Mer à *Séville*, avec deux cens Laboureurs qu'il avoit levés, & une suite proportionnée d'ailleurs à ses grands desseins. Il arriva heureusement à *Portoric*; mais il y apprit des nouvelles, qui dûrent lui causer moins de satisfaction.

Les PP, de *S. Dominique* & de *S. François* s'étoient établis depuis peu à la Côte de *Cumana*. C'étoit une facilité de plus pour l'exécution de ses projets, sur tout lorsqu'il eut appris que ces Missionnaires avoient déjà gagné la confiance des Habitans. Mais de nouvelles disgraces vinrent troubler une si belle espérance. *Alphonse d'Ojeda*, que la ressemblance du nom fait croire du même sang (3) qu'un autre *Ojeda*, dont on a déjà lu les Aventures, avoit enlevé quelques Indiens assez près du Village de *Maracayana*, à quatre lieues du Port de *Chiribichi*, où deux Religieux de *Saint Dominique* avoient une Maison,

(1) Histoire de *Saint Domingue*, Tom. II. p. 239.

(2) Voy. son projet au Tom. XII. p. 199, & dans la Note.

(3) Peut-être étoit-il son fils naturel, car *Herrera* le dit natif de l'île de *Cubagua*, où l'autre avoit été. *ubi sup.* p. 610.

qu'ils nommoient le Couvent de Ste Foi : mais ensuite, aiant eu l'imprudence de descendre à quelques lieues de Maracapana, le Cacique de cette Habitation lui dressa une embuscade, dans laquelle il périt avec plusieurs Espagnols de sa suite. Le Cacique informa aussi-tôt de son attentat un autre Seigneur Indien, nommé *Maraguey*, dont le Village étoit voisin de Ste Foi, & lui conseilla de se défaire des deux Religieux ; pour rompre toute liaison avec les Castillans. *Maraguey* exécuta ce conseil ; & ses Sujets détruisirent le Couvent par le feu. Cette nouvelle arriva dans l'Île Espagnole, fort peu de tems après le retour de l'Amiral, lorsqu'on y avoit pris la résolution d'enlever tous les Habitans de Cumana, pour remplacer les Indiens de cette Île ; l'exécution en avoit été commise à Gonzalez d'Ocampo, qui s'étoit embarqué sur cinq Bâtimens avec trois cens hommes, & toutes les provisions nécessaires pour cette Expédition. Ce fut dans ces circonstances, que Las Casas prit terre à Portoric. On n'y parloit que de la révolte de Cumana, & de la vengeance que les Espagnols méditoient, lorsque l'Escadre d'Ocampo vint mouiller au même Port. Ce Capitaine étoit ami de Las Casas, qui lui montra ses Provisions, dans l'espérance de lui persuader qu'en vertu du pouvoir dont il étoit revêtu, il avoit droit seul de prendre connoissance des affaires de Cumana : mais Ocampo ne trouva qu'un sujet de plaisanterie dans le projet d'une troupe d'Ecclésiastiques & de Païsans (1) ; & donnant néanmoins quelque chose à l'amitié, il leur représenta sérieusement qu'il avoit ses ordres, auxquels il ne pouvoit rien changer, mais que c'étoit à l'Amiral qu'ils devoient faire agréer leurs prétentions. Ils goûterent ce conseil. Las Casas laissa ses Laboureurs à Portoric, & se hâta de passer à San Domingo. Il y trouva l'Amiral fort bien disposé en sa faveur ; ses Provisions furent enregistrées sans obstacles ; & quoique tout le monde ne le vit pas du même œil, quantité d'honnêtes gens ne firent pas difficulté de lui ouvrir leur bourse.

Dans l'intervalle, Ocampo étoit allé relâcher à l'Île de Cubagua où il laissa trois de ses Navires ; son but étoit de faire des esclaves ; & toutes ses forces n'étant pas nécessaires sur la Côte de Cumana, il n'y parut qu'avec deux Bâtimens, dont il fit même cacher les soldats, pour ne laisser voir qu'un petit nombre de Matelots. Une ruse si grossière ne le fut pas trop pour les Indiens. Il se vit bientôt environné de Pirogues remplies de ces Barbares, qui ne purent résister à l'offre du biscuit de Castille, dont ils étoient fort friands. Quoiqu'ils eussent dû prévoir que la mort des Espagnols qu'ils avoient massacrés ne demeureroit pas impunie, ils se persuaderent sur la parole d'Ocampo, qu'il venoit de Castille ; & le vin d'Espagne, qu'il leur prodiguoit, acheva de les rendre si familiers, qu'ils entrèrent librement dans les Vaisseaux. Ocampo prit ce moment pour faire paroître ses Soldats, qui étoient sous le Tillac. Ils se saisirent des Indiens, dont les principaux furent pendus aux vergues, & les autres réservés pour les Mines. Le Cacique, qui avoit eu le plus de part au meurtre d'Ojeda, étoit demeuré dans un Canot : mais un Matelot Espagnol, adroit & bon nageur, y sauta courageusement, saisit le Cacique au cou, l'entraîna dans l'eau avec lui, & le tua de plusieurs coups d'un poignard qu'il avoit à sa ceinture (2). Après cette expédition, le

(1) Las Casas leur Chef, portoit une Croix de Chevalier sur ses habits. *ibid.* p. 622..

(2) Herrera, *ubi sup.* p. 646.

LAS CASAS.  
1520.

Il aborde à Portoric.

Raisons qui le conduisent à l'Espagnole.

Ocampo tire vengeance des Indiens de Cumana.

LAS CASAS.  
1520.

Fondation de  
Toledo sur la  
Côte de Cumana

Traité de las Ca-  
sas dans l'île Ef-  
pagnole.

1521.  
Il se rend à Cu-  
mana.

Général Espagnol, aiant fait venir les trois Vaisseaux qu'il avoit laissés dans l'île de Cuba, s'approcha de la Côte où les Espagnols avoient été massacrés, fit sa descente presque sans résistance, força une Bourgade où l'on ne se défendit pas mieux, fit pendre & empaler une partie des Habitans, remplit ses Navires d'Esclaves, qu'il envoya aussi-tôt à l'île Espagnole, fit grace à ceux qui implorèrent la clémence, & fonda sur-le-champ une Ville qu'il nomma *Toledo* (1).

Cet Etablissement étoit une nouvelle atteinte aux droits de Las Casas : il avoit prévu quelque entreprise de cette nature, & c'étoit cette crainte qui lui avoit fait condamner l'Expédition d'Ocampo. Aussi ne cessoit-il point de demander son rappel à l'Audience Roiale : mais on affectoit de traîner l'affaire en longueur. Les Auditeurs Royaux, moins Magistrats que Marchands, vendoient jusqu'à la Justice; & se trouvant Juges & Parties d'un homme qui prétendoit soustraire à leur cupidité trois cens lieues de Côte, ils éludoient l'exécution d'un ordre de l'Empereur, auquel ils n'osoient rien opposer : cependant, Las Casas paroissant incapable de se rebuter, ils ordonnèrent une visite de son Navire, qu'on ne manqua point de trouver hors d'état de soutenir la Mer; & sur ce Jugement il fut démolli. Enfin le chagrin de tant de chicanes alluma si vivement la bile du Missionnaire, qu'il menaça hautement de retourner en Espagne pour informer l'Empereur du mépris qu'on faisoit de ses ordres. Cette menace rendit ses Juges plus traitables. Ils lui firent des propositions, auxquelles il aima mieux souscrire que de s'exposer à de nouvelles variations de la Cour & des Conseils. Il signa un Traité, qui portoit l'établissement d'une Compagnie, où tous les Chefs de l'île Espagnole se firent admettre; & toutes les difficultés furent levées par ce Concordat (2).

On lui donna les mêmes Vaisseaux qui avoient porté Ocampo à la Côte de Cumana, & cent vingt Hommes de bonnes troupes, sous les ordres du même Général, pour faire la guerre aux Indiens qui entreprendroient de troubler la Colonie, ou qui seroient reconnus pour Anthropophages. L'Escadre mit à la voile au mois de Juillet, & prit la route de Portoric. Mais Las Casas n'y retrouva point ses Laboureurs : les uns étoient morts dans son absence, d'autres avoient pris parti dans l'île & n'en vouloient plus sortir. Ce n'étoit que le commencement de ses disgraces. De Portoric, il se rendit à la nouvelle Ville de Toledo, dont les Habitans étoient si rebutés d'avoir sans cesse à lutter contre les Indiens, qu'ils soupiroient après l'occasion d'en

(1) *Ibid.*

(2) L'Historien Espagnol en donne un extrait curieux. Il se faisoit, dit-il, quatre sortes de trafic dans le Gouvernement que le Roi avoit donné à las Casas : 1<sup>o</sup>. La pêche des Perles, dans l'île de Cubagua, où les Habitans de l'île Espagnole tenoient leurs Esclaves; 2<sup>o</sup>. le trafic de l'Or, qui se faisoit sur toute cette Côte, jusqu'à la Province de Venezuela, & plus loin encore; 3<sup>o</sup>. le négoce des Esclaves; 4<sup>o</sup>. la guerre des Indiens pour y faire des Esclaves. On en fit vingt-quatre parts, qui devoient être parta-

gées également; six pour les droits du Roi; six pour las Casas & pour les Chevaliers aux Eperons dorés qu'il devoit recevoir; trois pour l'Amiral; quatre pour les quatre Conseillers, qui étoient, Marcel de Villalobos, Jean Ortiz de Matienzo, Luc Vasquez d'Aillon, & Rodrigue de Figueroa; trois pour le Trésorier Michel de Passamonte, le Contrôleur Alonso d'Avila, & le Visiteur Jean d'Amputca; les deux autres pour les deux Secrétaires de la Chambre de l'Audience, Pierre Ledesma & Jean Cavallero. *Herrera*, 3. *decad.* liv. 2. pp. 115. & 116.

sortir. Ils profiterent de celle qui s'offroit, & s'embarquant sur les Vaisseaux qui avoient apporté Las Casas, ils déclarerent que rien n'étoit capable de les retenir. Les Troupes qui étoient sous le commandement d'Ocampo suivirent un si dangereux exemple : & le Général même, que cette aventure laissoit sans emploi, prit congé de son Ami, dont il ne pouvoit que plaindre le sort, & remit à la voile pour l'Île Espagnole.

Tout autre que Las Casas auroit abandonné une Entreprise, contre laquelle tout sembloit conspirer ; mais l'ardeur de son caractère le soutint. Il commença par se loger, & construire des magasins ; ensuite il fit avertir les Indiens, par une Femme Chrétienne de leur Nation, nommée Marie, qu'il étoit envoieé par un nouveau Roi d'Espagne, pour faire cesser les mauvais traitemens dont ils avoient à se plaindre, & leur procurer, avec la connoissance du vrai Dieu, tous les biens qu'ils pouvoient desirer. Les Espagnols de Cubagua étant obligés de venir prendre de l'eau dans la Riviere de Cumana, sur laquelle Toledé étoit située, il entreprit de faire construire une Forteresse à l'embouchure, pour en assurer l'entrée contre les surprises des Indiens : mais son dessein échoua, par la malignité de ceux mêmes en faveur desquels il l'avoit formé, & qui le regarderent comme un obstacle à leur commerce clandestin sur la Côte (1). La même raison lui suscita d'autres peines. Il n'avoit pas été long-tems dans la Province, sans reconnoître que la meilleure marchandise pour trafiquer avec les Habitans étoit le vin, & qu'avec cette liqueur, on ne manquoit, ni d'or, ni d'esclaves : ces Barbares alloient plus loin, dans les terres, enlever d'autres Indiens, qu'ils venoient vendre à ce prix. Outre l'injustice d'un tel commerce, le seul abus qu'ils faisoient du vin suffisoit, au zele de Las Casas, pour le faire penser à couper la source du mal : il en arrivoit tous les désordres qu'on peut se figurer entre les plus brutaux des Hommes. Le seul remede étoit de défendre aux Espagnols de porter du vin aux Sauvages. Son autorité ne s'étendant point sur l'Île de Cubagua, ou du moins n'y étant point reconnue, il y passa, pour faire entrer l'Alcalde Major dans ses intentions. Cet Officier le reçut mal. Cependant comme il étoit certain qu'on travailleroit inutilement à policer les Indiens, aussi long-tems qu'on laisseroit subsister la cause de tous leurs désordres, il prit le parti d'aller porter ses plaintes à l'Audience Royale ; dans la résolution, s'il n'obtenoit pas Justice, d'aller la demander en Espagne.

Il partit sur un Navire chargé de sel, laissant sa petite Colonie sous les ordres de François de Soto, auquel il recommanda particulièrement deux choses ; l'une de ne pas faire sortir du Port deux Bâtimens qu'il y laissoit ; l'autre, s'il étoit attaqué par les Indiens avec assez de forces pour lui faire craindre de ne pouvoir résister au nombre, de se retirer avec tout son monde & ses effets dans l'Île de Cubagua. Soto exécuta mal le premier de ces deux ordres. A peine Las Casas eut levé l'ancre, que les Bâtimens furent envoieés de différens côtés, pour chercher des Perles, de l'Or & des Esclaves : mais une défobéissance si formelle fut bien-tôt suivie du châtement. On eut des indices que les Sauvages méditoient quelque entreprise contre les Espagnols, dont le nombre étoit fort diminué par le départ des deux Bâtimens. Soto fit des préparatifs pour sa défense. La poudre se trouvant mouillée, il

(1) *ibid.* p. 118.

LAS CASAS.  
1521.

Il est abandonné dans son entreprise.

Son courage.

Autres obstacles qui le font retourner à l'Espagne.

Il repasse à l'Île Espagnole.

LAS CASAS.  
1521.

Désobéissance  
de Soto, & sa  
punition.

Effets surprenans  
du poison des  
flèches.

Avantures de  
Las Casas.

Comment il est  
informé de ses  
pertes.

donna ordre qu'on la fit secher au Soleil ; & les Indiens, qui s'en apperçurent, prirent cette occasion pour exécuter leur dessein. Ils vinrent fondre sur la Ville, en poussant de grands cris : ils y mirent le feu, & tuèrent deux ou trois hommes. Soto, qui étoit accouru au premier bruit, reçut d'abord dans le bras une flèche empoisonnée : mais n'ayant pas laissé de s'ouvrir une retraite dans le Jardin du Couvent de Saint François, il y trouva tous ses gens, au nombre de vingt, avec lesquels il gagna heureusement le Fleuve, par un petit Canal que les Religieux avoient creusé, & sur lequel ils avoient toujours un ou deux Canots. En vain les Sauvages le poursuivirent ; il eut le tems, avec toute sa troupe, de s'avancer le long de la Côte, vers une Saline où il se rencontra quelques Barques qui reçurent ses gens : mais la soif, dont il étoit mortellement pressé, lui ayant fait demander de l'eau, à peine l'eut-il bue, qu'il fut saisi d'un accès de rage, dans lequel il expira. On observe que sur cette Côte, le poison dont les flèches sont infectées opere infailliblement sur ceux qui boivent, ou qui mangent, avant l'application des remedes. Un Religieux Franciscain, nommé le Pere Denis, qui ne s'étoit pas trouvé dans le Jardin pour s'embarquer avec les autres, n'eut pas un sort plus heureux que Soto. Après avoir passé trois jours entre des Ormes & sans aucune nourriture, il se persuada que les Sauvages, auxquels il n'avoit fait que du bien, lui laisseroient du moins la vie ; & se livrant à eux dans cette confiance, il fut massacré sans pitié.

Ces Furieux passerent ensuite à Cubagua, où leur nombre jetta tant d'épouvante, que l'Alcalde Major, Antoine Flora, & trois cens Hommes bien armés qu'il avoit sous ses ordres, n'eurent pas le courage de faire face à leur attaque. Ils s'embarquerent tous sur deux Caravelles, qui les firent aborder à l'Île Espagnole : & les gens de Soto s'y étant rendus presque en même tems, ils porterent tous ensemble à San Domingo la triste nouvelle d'une révolution, qui étoit le fruit de l'imprudence des uns & de la lâcheté des autres.

Mais ils furent assez surpris que le Voïage de Las Casas fût encore ignoré dans cette Capitale, quoiqu'il eût quitté Cumana long-tems avant eux. Son Pilote, ayant pris la Côte de San Domingo pour celle de Portoric, étoit allé débarquer au Port d'Yaquimo ; & l'on a déjà fait observer que les vents & les courans ne permettent presque pas de remonter à la voile, de ce Port à la Capitale. Las Casas n'avoit pas laissé de l'entreprendre ; mais, après y avoir perdu deux mois, il avoit été forcé de se faire mettre à la Côte, & d'achever son voïage par terre.

Il prit sa route par Yaguana, aujourd'hui Leogane, où il se reposa quelques jours. S'étant remis en chemin, un jour qu'il s'étoit arrêté à l'ombre, sur le bord d'une Riviere, pour y laisser tomber la grande chaleur, ses gens apperçurent quelques Espagnols, qui sembloient revenir de San Domingo. Ils les joignirent ; & leur ayant demandé s'ils ne savoient point de nouvelles, ils reçurent pour réponse, « que le Licencié Barthelémy de Las Casas avoit été massacré avec tous ses gens, à la Côte de Cumana. Las Casas, qui entendoit ce Dialogue, fit plusieurs questions sur les circonstances de cette nouvelle ; & les éclaircissemens ne lui laissant aucun doute qu'elle n'eût un fondement réel : » vous êtes juste, Seigneur, s'écria-t'il, en levant les mains au Ciel,

« Ciel, & votre Jugement est droit. » Il arriva peu de tems après à la Capitale, où les informations de son malheur lui furent confirmées dans toute leur étendue. Une si cruelle disgrâce n'abatit point son courage ; mais ne lui laissant aucune ressource du côté de la fortune, elle lui inspira le dessein de quitter le monde. Les Religieux de Saint Dominique profitèrent de cette disposition pour acquérir un homme de mérite, avec lequel ils avoient toujours eu d'étroites liaisons. Il prit l'habit de leur Ordre, & sous cette nouvelle livrée, il ne fut occupé long-tems que du soin de se sanctifier (1) : mais on le verra sortir de sa solitude, & recommencer plus vivement que jamais à faire éclater son zèle pour le salut & la conservation des Indiens.

Cependant l'Amiral & les Auditeurs Roïaux, également touchés de l'outrage fait à leur Nation & de la ruine de leurs espérances, formèrent une nouvelle Escadre, pour vanger le nom Espagnol, & se rétablir dans les droits qui leur étoient abandonnés sans partage. Jacques de Castillon, auquel ils renurent leurs intérêts, alla débarquer d'abord à l'île de Cubagua, où son arrivée fit renaître la confiance. Ensuite, pénétrant par la Rivière dans le Pais de Cumana, il détacha plusieurs Partis, qui firent un grand carnage des Indiens. Ceux qui tombèrent vifs entre les mains des Espagnols périrent dans les tourmens, ou furent condamnés à l'esclavage. Mais, comme on ne pouvoit conserver la pêche des Perles, qui étoit alors dans sa plus grande abondance, sans s'affurer de l'embouchure de la Rivière, d'où les Habitans de Cubagua tiroient leur eau douce, le Commandant Espagnol reprit le dessein d'y bâtir une Forteresse sur le plan de Las Casas, & ne tarda point à l'exécuter. Alors l'île des Perles devint extrêmement florissante. On y bâtit des Maisons de pierre ; & bientôt il s'y forma une belle Ville, sous le nom de nouvelle Cadix (2).

LAS CASAS.  
1521.

Il se jette dans l'Ordre de Saint Dominique.

Vengeance que les Castillans tirent des Indiens de Cumana.

Fondation de la nouvelle Cadix.

## S I I.

## MŒURS ET USAGES DES PEUPLES DE CUMANA.

UN Historien Espagnol (3) nous a conservé l'ancien état des Habitans de cette Côte, à laquelle on donne plus de deux cens soixante lieues d'étendue, depuis la Province de Paria jusqu'à celle de Sainte Marthe (4). Ils étoient nus, à l'exception des parties naturelles, qu'ils mettoient dans des queues de Calebasse, dans des coquilles de mer, des cannes, des ruïaux d'or, ou dans un tissu de coton ; les femmes portoient des caleçons ou des pagnes. Dans les tems de guerre, ceux qui prenoient les armes se couvroient le corps d'une veste de coton épaisse, pour affoiblir l'action des fleches, & la tête de grands pannaches. Aux Fêtes publiques, ils se frotoient d'une gomme gluante, qui servoit à soutenir quantité de plumes de différentes couleurs, dont ils faisoient leur parure. Ils se coupoient les cheveux autour des oreilles, & s'arrachotent soigneusement la

Habillement & parure des hommes & des femmes.

(1) Herrera reproche à Oviedo & à Gomera de n'avoir pas rendu Justice à ses intentions. Il ajoute que Las Casas en marqua lui-même du ressentiment. *ubi sup.* p. 125.

(2) *ibidem*, p. 126, & Decad. 3, p. 335.

(3) Le même, Decad. Liv. 4. Ch. 10 & 11.

(4) Voy. ci-dessous sa description.



MŒURS ET  
USAGES DE LA  
CÔTE DE CU-  
MANA.

barbe. La noirceur des dents faisant une partie de leur beauté, jusqu'à leur donner du mépris pour ceux auxquels ils les voioient blanches, ils se les noircissoient d'une herbe, qui avoit la double vertu de leur conserver longtemps cette couleur, & de les préserver de toute sorte de pourriture, de douleur & d'infection. Cette herbe, réduite en poudre avec des limaçons brûlés, se vendoit dans les Marchés publics; pour de l'or, des Esclaves, du coton & d'autres marchandises. Les Filles alloient nues; & regardant comme une beauté d'avoir les cuisses & les jambes fort grosses, elles portoient des jarretières très ferrées au-dessus des genoux. Le principal ornement des hommes étoit des anneaux d'or aux narines; & celui des femmes, une plaque du même métal à l'estomac: quelques-uns avoient des couronnes d'or, des guirlandes de fleurs; des bracelets, des colliers & des pendants d'oreilles d'or & de perles.

Punition de l'adultère.

Ces Barbares faisoient peu d'état de la virginité dans les Filles; mais quoique le nombre de leurs Femmes ne fût pas borné, ils les assujétissoient à la plus exacte retenue. Le droit constant d'un Mari étoit d'ôter la vie de ses propres mains aux Femmes adultères, s'il n'aimoit mieux les répudier; tache honteuse, qui leur ôtoit généralement l'espérance d'un second mariage: Cependant une Femme ne perdoit pas son honneur lorsqu'elle étoit autorisée par l'ordre ou le consentement de son Mari. Les Seigneurs, qui en avoient un grand nombre; prêtoient les plus belles à leurs Hôtes, & ne faisoient pas difficulté de les reprendre. Ils avoient peu de cérémonies pour les Mariages. Les Parens & les Amis étoient invités. Les Femmes portoient les viandes; & les Hommes, des matériaux pour bâtir une Loge à la nouvelle Epouse; car dans toute la Nation chaque Femme avoit la sienne, qui communiquoit de près ou de loin à celle du Mari. Chacun des Convives se coupoit quelques cheveux par devant. Les Hommes mangeoient & buvoient jusqu'à l'ivresse, pendant que les Femmes dansoient avec la Mariée. Elle étoit remise ensuite à son Mari, s'il ne souhaitoit qu'elle couchât la première nuit avec un Prêtre, ce qui passoit pour un grand honneur. Les douleurs de l'enfantement sont si légères dans cette Partie du monde, que les Femmes n'y pouffent presque aucune plainte. Lorsque l'enfant est né, on lui serre la tête entre deux oreillers de coton, pour lui élargir le visage. En général, les qualités naturelles, telles que la force & l'agilité, sont communes aux deux sexes. Les Femmes courent, sautent, nagent, & tirent de l'arc aussi parfaitement que les Hommes. Elles labourent la terre & sont chargées des soins domestiques, pendant que les Hommes s'occupent de la Chasse & de la Pêche. La vanité, la pitié & la vengeance, sont aussi des vices communs aux Hommes & aux Femmes. Mais le vol est si peu connu dans leur Nation, que les portes ne s'y ferment qu'avec un fil de coton. C'est un crime de rompre ce fil dans la Maison ou dans le Jardin d'autrui; & la mort en est le châtement.

Mariages & Accouchemens.

Qualités des deux sexes.

Exemple singulier de haine pour le vol.

Gourmandise des Cumanois.

Les Cumanois sont d'une extrême gourmandise. Quoiqu'ils aient du pain, des liqueurs, des fruits, du poisson, & la chair de différentes sortes d'animaux, ils mangent tout ce qui se présente avec quelque apparence de vic, sans excepter les Vers, les Araignées, les Chenilles & les Chauve-souris. La plupart ont la vie courte & obscure; ce que l'Historien croit pouvoir

attribuer à la mauvaise qualité de ces alimens : mais comme il observe aussi que ceux qui habitent les bords de la Riviere de Cumana ont encore la vue moins claire, il est plus naturel d'en accuser les eaux du Pais; surtout lorsqu'il ajoute que celle de cette Riviere produit des taies dans les yeux. Les Bêtes, qu'ils tuent le plus souvent à la Chasse, sont des animaux féroces, entre lesquels il se trouve beaucoup de Lions, de Tigres & de Sangliers. Ils y emploient leurs fleches & des pièges. L'animal, qu'ils nomment *Capa*, est plus grand qu'un Ane. Son poil est noir & fort épais. Quoique furieux, il fuit la présence de l'Homme; mais c'est le mortel ennemi des chiens d'Espagne. Il les poursuit, en quelque nombre qu'il les trouve; & quelquefois il en a tué quatre ensemble. L'*Aravata* est un autre animal que les Cumanois recherchent beaucoup : sa grandeur est celle d'un Lévrier; il monte sur les arbres & mange les fruits. Il a la barbe d'une Chevre; il heurle fort haut; son adresse & son agilité obligent les Chasseurs de se rassembler en troupes pour lui couper le passage. Un troisième animal, qu'ils chassent la nuit avec des tisons ardens à la main, parcequ'il ne paroît jamais le jour, crie comme un enfant, & se jette sur ceux que ce bruit attire. Il n'a que la grandeur d'un chien commun; mais il est d'une force & d'une cruauté singulière. Les Yguasas sont extrêmement communs sur toute la Côte, & font un ravage continuel dans les Jardins.

Tous ces Indiens ont une adresse extraordinaire à prendre des oiseaux avec diverses sortes de rets, & ne les tuent pas moins habilement de leurs fleches; surtout une espece qui est de la grosseur de l'Oie, & qui jette une odeur de musc, quoiqu'elle ne vive que de charognes & d'autres immondices. Leurs Chauve-souris sont fort grosses, picquent vivement toute sorte d'animaux, & sucent long-tems la plaie. Un Castillan, dit l'Historien, à qui l'on n'avoit pû trouver la veine pour lui tirer du sang, fut piqué pendant la nuit par une Chauve-souris; & le sang sortit avec tant d'abondance qu'il fut guéri d'un mal de côté qui mettoit sa vie en danger. Les Araignées du Pais sont de diverses couleurs, & plus grosses que les nôtres. Elles font leurs toiles si fortes, qu'il n'est pas aisé de les rompre. La Côte a trois sortes d'Abeilles, dont les unes sont de très bon miel dans des ruches, & les autres, qui sont fort petites, du miel sans cire dans le creux des arbres. Il s'y trouve une espece de Serpens, qu'on a nommés Salamandres, dont la morsure est mortelle, & qui caquetent la nuit comme les Poules.

La pêche se fait avec des hameçons, des rets & des fleches, avec du feu, à l'œil, à la main; & les Habitans en sont si jaloux, que dans quelques endroits on mange celui qui ose pêcher sans permission. Quantité de bons navigateurs s'assemblent pour pêcher à l'œil & à la main, tant le Poisson que les Perles; & leur habileté passe toute expression. Ils forment une longue chaîne; ils sifflent, ils battent l'eau, ils entourent les Poissons & les attirent peu à peu vers la rive, en si grande abondance, que le spectacle en est quelquefois effrayant. Cette pêche a des tems réglés: mais il y périt toujours quelques Hommes; les uns noyés, d'autres éventrés par de grands Poissons qui fuient aussitôt. La pêche au feu se fait dans des Canots, avec des tisons ardens qui éclairent la superficie de l'eau. Les Poissons, approchant toujours de la lumière, suivent les Pêcheurs qui se retirent du côté de l'ombre, & leur don-

Bij

MŒURS ET  
USAGES DE LA  
CÔTE DE CU-  
MANA.

Animaux qu'ils  
tuent dans leurs  
Chasses.



Pêche des Indiens  
de Cumana.

MŒURS ET  
USAGES DE LA  
CÔTE DE CU-  
MANA.

Agriculture,  
grains, légumes,  
arbres & fruits.

Poison des Hé-  
ritiers Indiens.

Sees effets dans les  
bleffures.

Effroi qu'il cau-  
soit aux Espa-  
gnols.

nent beaucoup de facilité à les darder. Ce sont ordinairement les plus gros ; qu'on sale & qu'on fait secher au Soleil, après avoir commencé néanmoins par les griller. Il se trouve parmi ces Poissons des monstres si hardis, qu'en se jetant quelquefois dans les Barques, ils y tuent les Hommes & les man- gent.

On a remarqué que le partage des Femmes est l'Agriculture. Elles sement le Maiz, l'Aji, ou Piment, qui est une sorte de poivre, avec quantité de légumes & de racines. Elles plantent les arbres à fruit : l'herbe qui noircit les dents se cultive avec beaucoup de soin. Certains arbres rendent par incision une espece de lait, qui se change en gomme odoriférante, dont on compose un encens pour les Idoles. D'un autre arbre, il découle une liqueur qui s'épaissit comme du lait caillé, & qui formé une nourriture agréable. Un autre donne un fruit semblable à nos Mûres, dont on fait un excellent Sirop pour diverses sortes de maladies ; & du bois, lorsqu'il est sec, on tire du feu comme d'un caillou. D'autres encore rendent une odeur charmante, & leur bois sert à faire des Caiſſes : mais le pain qu'on y met devient amer ; ce qui n'empêche point les Espagnols de l'employer pour leurs provisions, parceque les vers ne s'y mettent jamais. Un autre arbre, dont on vante la grandeur, mais qui ne dure pas plus de dix ans, produit la glue que les Habitans emploient à prendre des Oiseaux. Celui qui donne du godron, se trouve aussi sur cette Côte.

La Casse est commune dans les Terres, mais les Indiens n'en connoissent pas l'usage. Les Fleurs odoriférantes y sont en si grande abondance, qu'elles causent des maux de tête aux Etrangers. Le malheur d'un si beau País est de produire des légions d'insectes, qui ruinent les fruits & tous les autres présens de la Nature. Entre les Plantes les plus agréables & les plus saines, il en croît aussi de fort dangereuses. Le venin dont les Habitans empoisonnent leurs fleches, est de deux sortes ; le simple, composé de sang d'Aspides, qui est une espece de Serpent, avec un mélange d'herbes, de gommés & de jus de Mancenilles. Il se fait une autre composition des mêmes choses, avec des têtes de certaines Fourmies venimeuses ; & les Indiens ne manquent pas d'y faire entrer la superstition. Ils prennent une vieille Femme, qu'ils enterment, pour les faire cuire pendant deux ou trois jours. Si les vapeurs du poison lui causent la mort, ou du moins un évanouissement, ils estiment son ouvrage ; y résiste-t-elle ? ils la châtient rigoureusement. Telle étoit la fatale composition qu'ils emploioient contre les Castillans, & pour laquelle on n'a jamais trouvé de parfait remede. Si quelqu'un en guérissoit, il passoit le reste de ses jours dans de continuelles douleurs. L'Historien assure qu'en touchant une Femme la plaie s'aigrissoit, & que les alimens les plus simples répandoient un feu mortel dans le sang. Les fleches sont d'un bois très dur, & brûlées par le bout dans la flamme de certaines cannes : la pointe est armée d'un os de poisson. Si l'on y joint l'adresse des Indiens à les lancer, on ne sera point surpris qu'elles eussent paru si redoutables aux Castillans de la nouvelle Tolède & de Cubagua. D'ailleurs ces Barbares mangeoient leurs Prisonniers ; & s'ils les trouvoient trop maigres, ils avoient la patience de les engraisser, pour satisfaire pleinement leur vangeance & leur gourmandise. Les Instrumens de guerre & de danse étoient des Hautbois

d'os, des Flutes de cannes, des Cornets de coquilles, & des Tambours de bois peint, dont le bruit étoit augmenté par de grosses Calebasses.

Ils avoient une extrême passion pour la danse; une Fête duroit huit jours. Ils s'assembloient avec leurs plus riches ornemens, & chacun commençoit à danser seul. Ensuite, ils se mêloient ou formoient un cercle, en se tenant par les mains. D'autres fautoient ou voltigeoient dans le centre & par derrière: tantôt ils chantoient alternativement, tantôt ensemble, avec autant de mesure pour le mouvement que pour le ton. Leurs chansons commençoient par des sujets tristes, & devenoient gais jusqu'à la dernière extravagance. Ils dansoient six heures de suite, sans paroître las; ensuite ils se donnoient d'autres mouvemens qui n'étoient pas moins propres à les fatiguer, tels que de contrefaire les boiteux & les aveugles, de rire, de pleurer, de prononcer des harangues à l'honneur du Cacique & de ses Prédécesseurs. Chaque jour de danse étoit terminé par un Festin qui se faisoit aux frais du Cacique. A quelques transports qu'ils se fussent livrés dans la danse, ils mangeoient en silence, assis sur leurs talons; & la plupart bâuvoient jusqu'à tomber ivres. Leurs Femmes venoient les relever, & les conduisoient à leur Cabane, en chantant avec une joie d'autant plus sobre, que les liqueurs fortes leur étoient interdites, & que dans les plus grandes Fêtes il paroît qu'elles n'avoient part qu'à la danse. Les plus emportés renvoioient leurs Femmes, s'excitoient à vomir pour recommencer à boire; & rarement se séparoient-ils sans quelque scène sanglante, qui demouroit sans punition lorsqu'elle étoit arrivée dans l'ivresse.

Ils étoient dans les plus profondes ténèbres de l'Idolâtrie; leurs principales Divinités étoient le Soleil & la Lune, qu'ils prenoient pour le Mari & la Femme. Ils redoutoient les Eclairs & le Tonnerre, comme une marque certaine de la colere du Soleil. Ils se privoient de toutes sortes d'alimens & de plaisirs, pendant les Eclipses. Les Femmes s'égratignoient alors, & les Filles se tiroient du sang des bras, parcequ'elles croioient la Lute blessée dans quelque querelle avec son Mari. Entre leurs Idoles ils avoient une Croix, de la forme de celles qu'on appelle Croix de Saint André, qu'ils gardoient avec beaucoup de vénération dans un lieu carré, & dont ils vantoient la vertu contre les phantômes. Ils la mettoient sur les enfans, au moment de leur naissance. Leurs Prêtres, qu'ils nommoient *Piaches*, étoient non-seulement les Chefs de la Religion, mais les Médecins publics pour toute sorte de maladies, & les Conseillers des Caciques dans toutes leurs Entreprises. Ils n'étoient admis à cet Ordre qu'après avoir passé deux ans dans les Bois, où ils recevoient des instructions pendant la nuit; & le Peuple étoit persuadé qu'elles leur venoient de certains Esprits, qui prenoient la forme humaine pour les former à leur profession. Ils guérissoient les maladies avec des herbes & des racines, avec la graisse & le sang des Animaux; mais leur méthode, pour les douleurs locales, étoit de scarifier la partie, & de la fucer long-tems pour en rirer les humeurs. Les Castillans, s'il en faut croire l'Historien, éprouverent plusieurs fois que leurs prédictions n'étoient pas toujours des impostures. « Un jour qu'on leur avoit demandé s'il arriveroit bien-tôt des Caravelles de Castille, ils nommerent non-seulement le jour, mais le nombre de Vaisseaux, celui des Hommes,

MŒURS ET  
USAGES DE LA  
CÔTE DE CU-  
MANA.

Fêtes & Danses.

Religion & Prê-  
tres.

MŒURS ET  
USAGES DE LA  
CÔTE DE CU-  
MANA.

» & la quantité de munitions. Pierre de Cordoue, célèbre Dominiquain, voulant approfondir la Doctrine des Piaches, prit une Croix, une Etoile & de l'Eau-bénite, pendant qu'un de ces Prêtres étoit à consulter le Démon avec les marques d'une possession sensible; lui jeta sur le corps une partie de l'Etoile, fit le signe de la Croix sur lui, & ne craignit pas de conjurer le Démon en Langue Latine & Castillane. La réponse fut en Langue Indienne, mais juste, & conforme aux questions. Le Pere demanda où alloient les ames des Indiens? En Enfer, répondit l'Esprit malin; ce qui causa tant de chagrin au Piache, qu'il se plaignit amèrement d'avoir été trompé & tourmenté si long-tems (20). On ne nous apprend point si cet événement produisit sa conversion; mais on assure qu'il eut plusieurs Castillans pour témoins.

Les Piaches étoient très riches, parcequ'ils se faisoient paier chèrement tous leurs services. Ils tenoient le premier rang dans les Assemblées, & jusques dans les Festins, où ils ne faisoient pas difficulté de s'enivrer. Quoiqu'ils crussent l'ame immortelle, ils ne se formoient aucune idée de sa situation après la mort; mais ils avoient des Cantiques & des Complaintes, dont ils faisoient retentir les airs aux funérailles des Caciques. Les Echos passioient pour une réponse des ames à ceux qui leur faisoient des questions. On ne brûloit le corps des Grands qu'un an après leur mort; & pour les conserver dans l'intervalle, on les desséchoit au feu. A la fin de l'année on en séparoit la tête (21), qu'on donnoit à la plus noble de leurs Femmes, comme un monument d'amour éternel, qui l'obligeoit de passer toute sa vie dans le veuvage; & le reste étoit consumé par le feu.

### §. III.

#### CONTINUATION DES DÉCOUVERTES.

1524.

Les vûes des Espagnols se croisent.

Arrivée d'un Vaisseau Anglois qui les avertit.

L'ARDEUR croissoit dans d'autres Parties du Continent; mais c'étoit tantôt pour découvrir de nouvelles Régions, tantôt pour reconnoître avec plus de soin celles où l'on avoit pénétré, ou pour y former des Etablissmens; & cette variété de vûes causoit un partage, qui retardoit le succès des plus importantes opérations. Un événement fort imprévu fit craindre aussi des obstacles qui avoient cessé depuis l'accommodement de l'Espagne avec le Portugal, & qui sembloient prêts à se renouveler du côté de quelques autres Nations. Une Caravelle de San Domingo (22) étoit allée charger de la Cassave à l'Île de Portoric. Ginez, qui la commandoit, fut extrêmement surpris d'y voir aborder un Navire de 250 Tonneaux, qui avoit deux Canons sur le devant, & qui ne lui parut point Espagnol. Il arma aussitôt sa Chaloupe pour le visiter; & ceux qui le montoient déclarerent sans difficulté qu'ils étoient

(20) *Ibid.* p. 344.

(21) Comme on ne rapporte ces usages, que pour faire observer leur différence d'avec ceux des autres Indiens, ajoutons qu'avant cette séparation, on la leur mettoit entre les jambes, on leur croisoit les pieds avec

les mains, & l'on passoit une partie du jour à tourner autour du cadavre pour le considérer dans cette attitude; en trépanant des pieds, regardant le Ciel, pleurant, & poussant de grands cris. *ibid.*

(22) Herrera, Decad. 2. L. 5. chap. 3.

Anglois. Ils lui dirent qu'ils étoient partis d'Angleterre avec un autre Vaisseau, pour aller chercher les Terres du grand Cam, mais qu'une furieuse tempête les avoit séparés; qu'ensuite ils s'étoient trouvés dans une Mer couverte de glaces; qu'ayant eu le bonheur de s'en dégager, ils avoient été transportés dans une autre Mer, dont l'eau sembloit bouillir comme celle d'une chaudiere sur le feu, & qu'ils avoient appréhendé de voir fondre la poix de leur Bâtiment; qu'après s'être encore sauvés d'un si dangereux Passage, ils étoient allés reconnoître les *Bacallaos*, où ils avoient rencontré cinquante Navires, Espagnols, François & Portugais; qu'ils avoient voulu descendre à Terre pour reconnoître le País, mais que les Indiens avoient tué leur Pilote, qui étoit un Piémontois; que s'étant remis en Mer, ils avoient rangé la Côte jusqu'à la Riviere de *Chico* (23); & que de-là ils avoient traversé à l'Île de Portoric.

Ginez leur demanda quel dessein les amenoit dans cette Ile? Ils répondirent que c'étoit pour charger du bois de teinture, & pour se mettre en état de rendre compte au Roi leur Maître, des Découvertes qui faisoient tant d'honneur aux Castillans. Ils le prièrent même de leur marquer la route qu'ils devoient tenir pour se rendre à l'Espagnole. Soit qu'il crût pouvoir les satisfaire sans danger, ou qu'ayant examiné de près leur Vaisseau, il ne se jugeât point assez fort pour s'opposer à leur dessein, il leur donna les informations qu'ils desiroient. Peut-être aussi la quantité de marchandises, qu'il leur vit à bord, lui fit-elle espérer du profit pour les Espagnols à les acheter. Ils remirent librement à la voile; & passant à la petite Ile de Mona, ils y débarquerent une partie de leurs gens. Les propositions, qu'ils firent faire à San Domingo, se réduisirent à demander la liberté de vendre leurs Marchandises: mais pendant deux jours qu'ils allerent passer à l'Ancre fort près de ce Port, ils ne reçurent aucune réponse. Leur Envoyé s'étoit adressé au Gouverneur du Château, qui se crut obligé de consulter l'Audience Roiale; & les Délibérations des Auditeurs furent si lentes, que dans un mouvement d'impatience, causé apparemment par la crainte, le Gouverneur se déterminina le troisieme jour à faire tirer sur les Anglois. Ils retournerent aussitôt à Portoric, où ils vendirent une partie de leur charge aux Habitans de Saint Germain; après quoi leur Navire ne parut plus dans cette Mer. L'Audience Roiale trouva fort mauvais que le Gouverneur eût fait tirer sur eux, & lui en fit un d'autant plus grand crime à la Cour, qu'outre le mauvais état des fortifications du Château, les Hommes & les munitions y manquoient. L'Historien confesse qu'on en prit une vive allarme à Madrid; & qu'au lieu d'obliger les Anglois à s'éloigner, Charles-Quint auroit souhaité qu'on se fût saisi d'eux, par force ou par adresse, pour les empêcher d'apprendre à leur Nation la route des Indes (24). Le Mémoire, que les Auditeurs envoierent à cette occasion, contient un détail qui fera connoître quel étoit alors l'état des Iles Espagnoles.

Ils expoisoient à l'Empereur que cette Colonie étoit non-seulement la premiere que les Castillans eussent établie dans les Indes, mais que c'étoit elle qui nourrissoit actuellement toutes les autres; que la Ville de San Do-

CONTINUATION DES DÉCOUVERTES.

1521.

Récit de ceux qui le montoient.

Ils se rendent à l'Espagnole.

On fait tirer sur eux.

Craintes qu'on en conçoit à Madrid.

Etat des Iles.

(23) On a vû que les Espagnols l'ont nommée Jourdain.

(24) *Ibid.* p. 309.

CONTINUA-  
TION DES DÉ-  
COUVERTES.

1521.

mingo devoit tous les jours plus peuplée, plus riche & plus florissante; que son Port étoit continuellement rempli de Navires, de toutes les parties des Indes connues, qui venoient y charger des cuirs, de la Casse, du Sucre, du Suif, & d'autres Marchandises de même prix; des vivres, des Chevaux & des Porcs; que Buenaventura & la Majorada étoient au milieu de plusieurs Mines d'or très abondantes, mais fermées, faute d'Ouvriers, & que ces deux Villes n'avoient pour se soutenir qu'un peu de Casse; que Bonaio abondoit en Cassave & en Maïs; qu'Azua étoit riche en Sucre, & son terrain si fertile, que des Cannes, plantées depuis six ans, étoient aussi fraîches que celles de l'année même ou de la précédente, sans compter qu'elle avoit aussi des Mines d'or dans son voisinage; qu'il y avoit aussi beaucoup de Sucre à Saint Jean de la Maguana, & qu'il y étoit le meilleur de l'île: que tout le País d'alentour étoit plein de Mines, & fournissoit une très grande quantité de vivres; qu'un Palmier, qu'on y avoit planté depuis peu, portoit déjà des Dattes; que la Ville d'Yaguana avoit un bon Port, des Mines, de la Casse, & tout ce qui étoit nécessaire pour l'établissement d'un grand commerce; qu'à Puerto Real, on alloit recommencer à tirer de l'or, des Mines de son district; que Puerto di Plata étoit très florissant, & qu'il y venoit de Castille un très grand nombre de Vaisseaux, qui s'en retournoient tous avec leur charge de Sucre; enfin, que Salvaleon de Higua commençoit à faire des Sucres, & que ses Campagnes nourrissoient un très grand nombre de troupeaux. L'Historien de Saint Domingue observe que cette grande quantité de Sucre, qui se fabriquoit déjà dans l'Espagne & dans d'autres lieux, étoit due aux soins des Peres Hieronymites & d'Alphonse Quazo (25). A l'égard des autres Îles, les Auditeurs assuroient que dans celle de Cuba, sur huit Villes ou Bourgades que Velasquez y avoit bâties, il y en avoit six où l'on ne faisoit pas d'autre commerce que celui de l'or; que l'île étant fort montueuse & partout assez stérile, on ne voïoit des Métairies & des Troupeaux qu'autour de la Havane; qu'il y avoit deux Peuplades dans la Jamaïque, Oristan & Séville; que cette Île avoit peu d'or; mais qu'on y faisoit beaucoup de Sucre, & que les Habitans, s'étant avisés d'y planter de la vigne, y avoient fait de très bon vin clair. Enfin, le Mémoire représentoit à Sa Majesté, que pour conserver des Colonies si utiles, il étoit absolument nécessaire d'y envoyer un grand nombre de Negres, & qu'il falloit entrer là-dessus dans quelque Traité avec la Cour de Portugal. C'est la première fois qu'on voit naître aux Espagnols l'idée d'employer des Negres dans leurs Colonies; car quoique leurs Historiens donnent quelquefois le même nom aux Nations de l'Amérique Méridionale, la proposition d'un accord avec le Portugal ne laisse aucun doute qu'il ne fût question des Negres d'Afrique.

Découverte du  
Détroit de Ma-  
gellan.

Le Voïage de Magellan, entrepris la même année, fut une des Expéditions qui retarderent un peu le progrès des Découvertes, dans le Continent de l'Amérique. On ne reprendra point l'Histoire de sa Navigation, qui a trouvé place dans une autre partie de cet Ouvrage entre les Voïages autour du Monde; mais on se contentera de recueillir ici plusieurs circonstances, qui ne se trou-

(25) Histoire de Saint Domingue. L. 6. p. 233.

vent point dans le Journal de sa route , & qui appartiennent proprement à cet article.

Les Historiens Espagnols font passer Magellan en Espagne dès l'année 1517, quoique les Portugais marquent sa défection une année plus tard. Les causes de son mécontentement ont été rapportées. Après s'être *dénaturalisé*, suivant l'expression d'Herrera, par un Acte qu'il rendit public, il se rendit en Castille, où la Cour étoit alors à Valladolid, accompagné de Rui Falero, Bachelier Portugais, si versé dans l'Astrologie & la Cosmographie, qu'on le soupçonnoit de recevoir ses lumières d'un Démon familier. Ils offrirent tous deux à la Cour d'Espagne, de faire voir que les Moluques & d'autres Isles, d'où les Epicerics venoient en Portugal, tomboient dans les limites de la Couronne de Castille, & de trouver un chemin pour s'y rendre, sans toucher à celui que les Portugais avoient pris jusqu'alors. Fonseca, Evêque de Burgos, qui présidoit à toutes les affaires des Indes, le Chancelier Gatnara, & M. de Chievres, ouvrirent l'oreille à ces propositions. Magellan portoit un Globe terrestre, sur lequel il marqua la route qu'il devoit tenir. Le Détroit y étoit en blanc. Il ne dissimula point qu'il devoit ses lumières à la Carte Marine d'un Portugais, nommé Martin de Bohemia, né dans l'Isle de Fayal, & grand Cosmographe. On n'ignoroit point, en Espagne, que Magellan s'étoit distingué par son esprit & son courage au service du Portugal, sous le commandement du fameux Viceroi des Indes, Alphonse d'Albuquerque. C'étoit une aventure célèbre, que celle de deux Vaisseaux, partis de Goa, qui s'étoient brisés sur des Bancs, d'où les Chaloupes avoient porté les Equipages dans une petite Ile voisine. Il étoit question de gagner un Port de l'Inde, assez éloigné. Chacun vouloit partir des premiers; & les Chaloupes ne suffisant point, la contestation alloit devenir sanglante. Magellan, qui se trouvoit dans cette malheureuse troupe, & dont le mérite étoit déjà connu, leva la voix au milieu du trouble: « Que les Capitaines, dit-il, que les Nobles aient le premier rang. Pour moi, je demeure avec les Matelots: à condition que ceux » qui vont nous quitter, s'engagent d'honneur à nous envoyer des Barques ». Toute la basse partie des Equipages consentit à demeurer avec lui: mais le voiant passé dans une des Chaloupes, où il faisoit ses adieux aux Chefs, les Matelots, qui le crurent prêt à partir aussi, crièrent: Ah! Seigneur Magellan, ne nous avez-vous pas promis de demeurer avec nous? Il est vrai, répondit-il sans balancer: & sautant à terre, il leur dit; Camarades, me voici. Sa résolution & sa prudence étoient donc connues en Espagne, quoiqu'il fût de petite taille, & qu'il n'eût rien de relevé dans la figure (26).

Aussi ses propositions, soutenues de l'éloquence de Falero, furent-elles applaudies du Conseil, où le Roi voulut qu'elles fussent expliquées. Ils obtinrent tous deux, de ce Prince, l'Ordre de S. Jacques, avec le titre de Capitaines, malgré les mauvais offices d'Alvare d'Acofta, Ambassadeur de Portugal, qui les représentoit comme des Fugitifs, disgraciés de leur Prince; tandis qu'il les sollicitoit secrètement de retourner au service de leur Patrie. Enfin, dans l'opinion qu'on avoit conçue d'eux à la Cour d'Espagne, on leur expédia des Lettres, en vertu d'un Traité conclu à Sarragosse, par lequel « ils » s'obligeoient à découvrir, dans les limites de la Cour de Castille, des Isles

CONTINUA-  
TION DES DÉ-  
COUVERTES.

1521.

Circonstances  
qui ne se trou-  
vent point dans  
le Journal de sa  
route.

Traité de Magel-  
lan avec l'Espa-  
gne.

(26) Herrera, Decad. 2. L. 4. p. 273. & suiv.



CONTINUA-  
TION DES DÉ-  
COUVERTES.

1521.

» & d'autres Terres, riches en Or ou en Epicerics. Le Roi promettoit de  
» n'accorder à personne, pendant l'espace de dix ans, la permission de  
» prendre la même route, qu'on supposoit celle de l'Ouest, mais se réservoir  
» le droit d'envoier d'autres Vaisseaux à l'Est & au Sud. Il accordoit aux deux  
» Chevaliers, pour leur première Expédition, le cinquieme du profit de  
» leurs découvertes, & leur promettoit le titre d'Adelantades, pour eux &  
» leurs héritiers, nés sous la domination d'Espagne. Dans les Voiages sui-  
» vants, leur part devoit être le vingtieme, avec le droit de faire passer dans  
» les Vaisseaux du Roi une certaine quantité de Marchandises; & le quinzie-  
» me, s'ils découvroient plus de six Isles. Sa Majesté s'engageoit à faire ar-  
» mer cinq Navires; deux de cent trente tonneaux, deux de quatre-vingt-  
» dix, & l'autre de soixante, équipés pour deux ans, & montés de deux cens  
» trente-quatre personnes, Officiers, Matelots & Soldats, ne s'attribuant  
» la nomination que des Capitaines, & des Fermiers ou Receveurs des  
» Droits Roiaux. Si la mort enlevoit Magellan, ou Falero, dans le cours de  
» leur Entreprise, les mêmes concessions devoient être réunies en faveur de  
» celui qui survivroit (27) ».

Obstacles qu'on  
suscita à Magel-  
lan.

La Cour nomma, pour premier Pilote, Jean Rodrigue Serrano; & pour  
Trésorier Général, Louis de Mendoça. Ce ne fut pas sans difficulté qu'on  
trouva d'autres Pilotes, parcequ'il étoit question d'une route nouvelle, & l'au-  
torité Roiale y fut employée. Il s'éleva aussi quelques différends pour les En-  
seignes. Les préparatifs étant achevés à Seville, Magellan fit mettre ses armes  
aux quatre Cabestans, où l'on mettoit ordinairement celles des Capitai-  
nes (27). Un Huissier de l'Amirauté les fit ôter, sous prétexte qu'elles étoient  
Portugaises. En vain Magellan représenta que c'étoient ses propres armes;  
& que par son Traité il étoit devenu Sujet de l'Espagne. Cet incident causa  
tant de bruit, que ses Amis lui conseillèrent d'abandonner ses prétentions, &  
sa prudence l'y fit consentir. Cependant il eut la satisfaction d'être vengé  
par la faveur du Roi même, qui apprenant le chagrin qu'on lui avoit sus-  
cité, fit une vive réprimande au Président de Seville pour ne l'avoir pas em-  
pêché, & donna ordre que l'Huissier fût sévèrement puni. On en peut con-  
clure, malgré le silence de l'Historien, que ses armes furent rétablies.

Il est soutenu &  
favorisé.

Il ne fut pas moins favorisé dans une autre contestation, dont le plus fâ-  
cheux effet fut de retarder quelque tems son départ. Rui de Falero, son asso-  
cié, lui disputa l'honneur de porter l'Etendart Roial & le Fanal. Leur dé-  
mêlé fut poussé si loin, qu'il ne pût être terminé que par l'autorité de la Cour.  
Falero ne jouissoit pas d'une bonne santé. Le Roi en prit occasion d'ordonner  
que pour la rétablir, il demeureroit en Espagne jusqu'au départ d'une autre  
Flotte: & sentant la nécessité de prévenir les obstacles de cette nature, il sou-  
mit à Magellan tous les Officiers des cinq Vaisseaux, sans excepter Louis de  
Mendoça, qui étoit assez de ses Amis pour ne pas s'offenser de cette disposi-  
tion. Mais en même tems, il lui ôta Martin de Mesquito & Pierre d'Abreu,  
deux Portugais, dont il avoit quelque défiance; & pour le consoler de la  
perte de ces deux Amis, il lui laissa la liberté d'en choisir dix autres de sa Na-  
tion, pourvu qu'ils fussent agréés de l'Armée. D'un autre côté, en ordonnant  
que l'Etendart Roial fût remis entre ses mains, il voulut que Martin de Ley-

(27) *ibid.* p. 273.

(27) *ibid.* 275.

va, Président de Seville, lui fit prêter serment d'hommage & de fidélité à la Couronne, dans l'Eglise de Sainte Marie de la Victoire; comme il y reçut lui-même celui des Capitaines & des Officiers qui devoient servir sous ses ordres. Donna Beatrix Barbosa, sa Femme; obtint une pension considérable, & toutes les faveurs qui pouvoient la faire vivre avec dignité dans l'absence de son Mari. Rui Falero, & François son Frere, furent traités aussi avec faveur, & reçurent la commission de s'employer incessamment à former une autre Flotte.

A tous ces détails, que l'Historien juge importans pour l'honneur d'une si grande & si célèbre Expédition, il joint les noms des Vaisseaux & des principaux Officiers, dont il croit la gloire inséparable de celle de Magellan. La Trinité, montée par Magellan même, avec le titre de Capitaine Général, avoit Jean-Baptiste de *Poncavere*, Génois, pour Maître, & François *Calvo* pour Contre-Maître. Le S. Antoine, second Navire, étoit commandé par Jean de *Carthagene*, Commissaire des Guerres, qui portoit un Brevet de Gouverneur de la premiere Place dont on se rendroit maître, ou qui seroit fondée dans les nouvelles Terres: il avoit pour maître Jean d'*Elorriaga*, Basque, & pour Contre-Maître Pierre *Hernandez* de Seville. Louis *Mendoça*, Trésorier Général, commandoit le troisieme Vaisseau nommé la Victoire. Son Maître étoit Antoine *Salamon* de Palerme, & son Contre-Maître, Michel *Rodas* de Seville. Le quatrieme, nommé la Conception, avoit pour Capitaine Gaspar de *Quesada*; pour Maître, *Sebastien del Cano*, de Guetaria, dans la Province de Guipuscoa; & pour Contre-Maître, Jean d'*Acurio* de Bermeo. Le Capitaine du cinquieme, qui se nommoit le Saint Jacques, étoit Jean Rodriguez *Serrano* Pilote Major; le Maître, *Baltazar*, Genois; & le Contre-Maître, *Barthelemy Prior*. Les autres Pilotes étoient *Erienne Gomez*, Portugais; André de Saint Martin; Jean Rodriguez *Mafra*; *Vasco*, de Galice; & *Carvalho*; auxquels la Cour accorda des Lettres de Noblesse, qui ne devoient avoir de force, qu'à leur retour. Le Sergent Major se nommoit Jérôme *Genner d'Espinosa*; les Notaires, Leon *Dexpeleta*, Jérôme *Guerra*, Sancho de *Heredia*, Antoine d'*Acosta*, & Martin *Mendez* (28)

On ne trouve point entre ces noms, celui du Chevalier *Pigafetta*, à qui nous devons le Journal de la Navigation de Magellan, ses Découvertes, sa mort dans une des Iles Philippines, & la ruine de sa Flotte, à l'exception du Vaisseau la Victoire, que *Sebastien del Cano* ramena heureusement en 1522 (29), avec l'honneur d'avoir été le premier qui ait fait le tour du Globe. Mais il n'est pas surprenant que les Historiens Espagnols n'aient pas conservé le nom d'un Etranger, que le seul hasard avoit conduit en Espagne, & qui ne prend lui-même que la qualité d'Avanturier (30).

(28) *Ibidem*. p. 277.

(29) La Flotte étoit partie le 10 d'Août 1519.

(30) Il n'est pas nommé non plus parmi ceux qui revinrent avec *Cano*, quoiqu'il fût du nombre; voici leurs noms d'après *Herrera*. Michel de *Rodas* Maître de Navire; Martin d'*Enfautraga*, Pilote; Mathieu de *Rodas*, Nicolas *Griego*, Jean Rodriguez, Basco

*Gallego*, Martin de *Judicibus*, Jean de *Santander*, *Hernando de Bustamante*, *Antonio Lombardo*, *Francisco Rodriguez*, *Antonio Fernandez*, *Diego Gallego*, Jean d'*Arriatia*, Jean d'*Apega*, Jean d'*Acurio*, Jean de *Zubiera*, Laurent d'*Yruña*, Jean d'*Ortega*, Pierre d'*Indarchi*, Roger *Carpintere*, *Pedro Gasco*, *Alfonse Domingo*, *Diego Garcias*, Pierre de *Balpunta*, *Ximenes de*

CONTINUA-  
TION DES DÉ-  
COUVERTES.

Sa Relation porte d'ailleurs des caractères de vérité, qui doivent la faire regarder comme le seul monument autentique qui reste de cette Expédition (31).

## § I V.

VOÏAGE DE JEAN VERAZZANI, ET DÉCOUVERTES  
DE L'AMERIQUE SEPTENTRIONALE.

1523.  
INTRODUC-  
TION.

Les allarmes que le Gouvernement Espagnol avoit conçues du Voïage & du récit des Anglois augmentèrent en 1523, par l'Expédition de quelques Vaisseaux partis de France, sous le Commandement d'un Florentin nommé Verazzani, dont la Relation, publiée à son retour dans une Lettre à François I, ne laisse aucun doute que son Entreprise n'eût été formée sous les auspices & par l'ordre de ce Prince. Les Etrangers (32), qui nous ont conservé ce monument avec plus de soin que nos propres Historiens, lui donnent toute l'autorité qu'il mérite; & le Pere Charlevoix reconnoît que le Voïage de Verazzani est la premiere marque d'attention que nos Rois aient donnée à l'Amérique.

Comment on  
connoissoit déjà  
les Terres au  
Nord.

Ce n'est pas que les Terres du Nord fussent absolument ignorées (33). Il est certain, comme on l'a remarqué au Tome XII, que dès l'an 1504, des Pêcheurs Basques, Normands & Bretons alloient à la pêche des Morues sur le grand Banc de Terre-Neuve, sur les Côtes de l'Île du même nom, & sur celles du Continent voisin. En 1506, Jean Denis, de Honfleur en Normandie, avoit publié une Carte des Côtes de l'Île de Terre-Neuve; & deux ans après, on avoit vû en France un Sauvage du Canada, qu'un Pilote de Dieppe, nommé Thomas Hubert, y avoit amené. Vincent le Blanc raconte que vers le même tems, un Capitaine Espagnol, nommé Velasco, remonta l'espace de deux cens lieues le Fleuve qu'on a nommé S. Laurent; qu'en suite il s'éleva le long de la Terre de Labrador jusqu'à la Riviere Nevado, découverte, dit-on, par Corte-Real, & qu'on ne connoît plus aujourd'hui: mais il y a si peu de fond à faire sur ce fabuleux Ecrivain, qu'on n'ose rien établir sur son témoignage. Ceux qui ont avancé que Thomas Hubert avoit fait la découverte du Canada sous Louis XII, & par son ordre, ne semblent pas mieux fondés, & n'ont pas droit de faire adopter un fait dont ils n'apportent aucune preuve (34).

Burgos, Jean Martino, Martino de Magalanes, Francisco Alvo, Roldan d'Argote, de qui la montagne du Détroit de Magellan a pris son nom. Ces heureux Navigateurs entrèrent dans Séville en Procession, nus piés, en chemise, un Cierge à la main, & furent reçus avec de grands applaudissemens de la Cour & du Peuple. Il y avoit dans leur Vaisseau cinq cens trente-trois quintaux de Gérofle; quantité de Cannelle, des Noix muscades, du Sandal, & d'autres richesses. *Herera*. III. dec. L. 4. p. 309.

(31) Voy. le Tom. XII de ce Recueil.

(32) Hackluyt, pp. 295. & suiv. de sa Collection, & Ramusio dans la sienna, Tom. 3. p. 350.

(33) On ne parle point des suppositions imaginaires de Guillaume Postel, qui prétendoit que l'Amérique Septentrionale avoit été peuplée par des Gaulois avant J. C., ni du Voïage de Jean Cabot en 1497, ni de celui de Corte Real en 1500, parcequ'ils ont été contestés, & qu'il n'en reste point de Relation autentique. Voy. le Tome XII. de ce Recueil, pag. 199.

(34) Histoire de la nouvelle France. T. I.

La Lettre de Verazzani, contre laquelle on ne trouve aucune objection, porte pour date le 8 Juillet 1524. Il y suppose le Roi bien informé d'une tempête qu'avoient essuïée les quatre Vaisseaux qu'il avoit sous ses ordres, & qui l'avoit obligé de relâcher avec deux de ces Bâtimens, la Dauphine & la Normande, dans un Port de Bretagne, d'où il remit en Mer, pour faire des courses en guerre vers l'Espagne, comme Sa Majesté pourra l'apprendre, dit-il, par le profit qu'il fit sur cette Côte : & là il prit le parti de continuer sa route avec la Dauphine seule, pour aller découvrir de nouvelles Terres. L'Historien de la nouvelle France, trompé apparemment par quelques mots qu'il paroît avoir mal entendus (35), ou par un trait qu'il rapporte d'un Ecrivain Espagnol (36), lui fait faire, contre toute vraisemblance, deux Voyages dans la même année : mais il est manifeste, dans l'Italien comme dans l'Anglois (37), que sa Relation au Roi est celle du premier Voyage. Ramusio, dans sa Préface, parle d'une seconde Expédition, dont il ne marque point le tems ; mais si malheureuse, que Verazzani étant tombé entre les mains des Sauvages avec quelques-uns de ses Compagnons, fut dévoré par ces Barbares, aux yeux de ceux qui étoient demeurés à bord (38) ; témoignage qui suffit, en effet, pour ôter toute vraisemblance au récit de l'Auteur Espagnol. Nous n'adopterons donc ici, de l'Historien de la Nouvelle France, qu'une réflexion à laquelle on ne peut rien opposer : c'est qu'il est fort glorieux à l'Italie, que les trois Puissances qui partagent aujourd'hui presque toute l'Amerique, doivent leurs premières découvertes à des Italiens : les Castillans à un Genoïs (39), les Anglois à des Vénitiens (40),

CONTINUA-  
TION DES DÉ-  
COUVERTES.

VERAZZANI.

1524.

Eclaircissement  
sur la Relation  
de Verazzani.

Malheureuse fin  
de Verazzani.

Réflexion hono-  
rable pour l'Ita-  
lie.

(35) Voici les termes de Ramusio : Navigo aneo lungo la detta Terra, l'anno 1524, un gran Capitano del Re Christianissimo Francesco, detto Giovanni da Verazzano, Fiorentino... Come per una sua Lettera scritta al detto Re particolarmente si vedrà, la quale sola habbiamo potuto havere, percioche l'altre si sono smarrite nelli travagli della povera Città di Fiorenza, & nell'ultimo viaggio, che esso fece, &c. *ubi sup.* p. 348.

(36) L'Auteur moderne de l'Ensayo Chronologico para la Historia de la Florida, qui rapporte sans aucune apparence de preuves, que Verazzani, qu'il traite de Corsaire, aiant été pris cette même année par des Basques, fut mené Prisonnier à Séville, & de-là à Madrid, où il prétend qu'il fut pendu. Quand il seroit vrai qu'il eût été pris, pourquoy l'auroit-on traité en voleur, lorsqu'il avoit commission du Roi de France ?

(37) Citons aussi les termes d'Hackluyt, qui sont ceux de la Lettre même : I wrote not to your Majesty, since the time we suffer'd the tempest in the North parts, of the success of the four Ships which your M. sent. &c. Now, by the present, I will give your M. to understand how by the violence of the winds we were forced with the two Ships,

the Norman & the Delphin, in such evil case as they were, to land in Britain. ... Afterwards, with the Delphin alone, we determin'd to make discovery of new country, to prosecute the Navigation we had already began. *ubi sup.* p. 295. Qui doutera que la Normande & la Dauphine ne fussent deux des quatre Vaisseaux battus de la tempête, quoique l'Historien en fasse un événement postérieur ? On ne voit pas moins ici ces autres Lettres, dont Ramusio regrette la perte. Au reste, Herrera donne nettement le Voyage de 1524 pour le premier, & regarde la Dauphine comme un des quatre Navires. *Decad.* 3. L. 6. p. 498.

(38) En presencia di coloro, che erano rimasi nelle Navi, furono arrostiti & mangiati. *Ramus.* *ubi sup.*

(39) Christophe Colomb.

(40) Jean Cabot & ses Fils. On n'en a point de Relation : mais Hackluyt a recueilli dans sa collection divers témoignages, auxquels il a joint les Lettres Patentés de Henri VII, accordées aux Cabots en 1495. pp. 4 & suiv. D'autres ont écrit que les Cabots n'avoient débarqué en aucun endroit, ni de l'Île de Terre Neuve, ni du Continent, & qu'ils n'avoient fait que les reconnoître.

vent la faire  
ette Expédi-

VERTES

du Voyage &  
de quelques  
ntin nommé  
rtre à Fran-  
ée sous les  
us ont connus,  
s, lui don-  
noit que les  
s Rois aient

orées (33).  
l'an 1504,  
des Morues  
ne nom, &  
eur en Nor-  
ve ; & deux  
a Pilote de  
nc raconte  
, remonta  
nt ; qu'en-  
evado,  
jour d'hui :  
u'on n'ose  
mas Hubert  
ordre, ne  
n fait dont

suiv. de sa  
enne, Tom.

suppositions  
qui préten-  
de avoir été  
f. C., ni du  
ni de celui  
ils ont été  
nr de Rela-  
XII. de ce

nce. T. I.

CONTINUA-  
TION DES DÉ-  
COUVERTES,

VERAZZANI,  
1524,

Départ de Veraz-  
zani pour les Dé-  
couvertes.

Premiers Sauva-  
ges qu'il apper-  
çoit.

Leur description.

& les François à un Florentin (41). On pourroit joindre à ces noms illustres celui d'un autre Florentin, qui rendit de grands services aux Castillans & aux Portugais dans le Nouveau Monde; s'il n'avoit pas dû sa gloire (42) à une supercherie indigne d'un homme d'honneur.

Ce fut le 17 de Janvier, 1524, que Verazzani partit sur la Dauphine, d'un Roc désert sous lequel il avoit jetté l'ancre, proche de Madere (43), avec un petit vent d'Est, qui lui fit faire, suivant son estime, cinq cens lieues à l'Ouest, dans l'espace de vingt-cinq jours. Une grande tempête le mit en danger. Mais le tems étant devenu plus beau, il continua sa navigation pendant vingt-cinq autres jours, qui lui firent faire encore quatre cens lieues, jusqu'à la vue d'une Terre basse, dont il s'approcha. Quantité de feux lui firent reconnoître qu'elle étoit peuplée. Mais n'osant débarquer avec si peu de monde, il tourna au Sud, & fit cinquante lieues sans appercevoir aucun Havre; ce qui l'obligea de retourner vers le Nord. Il n'y fut pas plus heureux; & désespérant enfin de trouver un Port, il mouilla au large, d'où il envoya sa Chaloupe sur la Côte. A la vue de ses gens, le rivage fut bien-tôt bordé de Sauvages qui donnerent différentes marques de surprise, d'admiration, de joie & de crainte. A mesure que la Chaloupe approchoit de la Côte, ces Barbares fuïoient, revenoient sur leurs pas, & recommençoient à fuir, mais en tournant la tête, pour observer ce qui se passoit derrière eux: cependant les signes des François eurent le pouvoir d'en arrêter quelques-uns; & leur fraïeur se dissipant par degrés, ils apporтерent enfin des vivres.

Ils étoient nus, excepté le milieu du corps, qui étoit couvert de fort belles peaux, attachées avec une ceinture d'herbe, étroite & fort bien tissue, garnie de queues de différentes sortes d'animaux, qui leur tournant autour des reins, descendoient jusqu'aux genoux. Leur couleur ne différoit pas de celle des autres Indiens. Ils portotent des pannaches de plumes d'oiseaux; leurs cheveux étoient noirs, assez longs pour être relevés en tresse derrière la tête. Ils avoient la taille fort bien prise, dans une hauteur moïenne; la face & l'estomac larges. Quelques-uns étoient extrêmement bien faits, & joignoient à leurs expressions des gestes fort agréables. Leurs yeux étoient noirs; & leurs regards pénétrants. Ils ne paroïsoient pas vigoureux; mais ils étoient agiles & très légers à la course. Le long de la Côte, les François remarquerent des ruisseaux, & plusieurs Anses. En quelques endroits, la Terre, s'élargissant, formoit de belles Plainnes, & des Campagnes remplies de Forêts. En d'autres, c'étoient des Bocages, composés de diverses sortes d'arbres, tels que des Palmiers, des Cypres, des Lauriers, & quelques especes inconnues en Europe, dont l'excellente odeur faisoit espérer d'en tirer quelques drogues. La couleur de la Terre sembloit promettre aussi des Mines d'or. A l'égard des animaux, ils se présentoient de toutes parts en si grand nombre, que ce spectacle cau-  
soit de l'admiration.

(41) Verazzani.

(42) C'est Amérique Vespuce. Les deux Freres Zeni, Vénitiens, qui découvrirent, dit-on, la Frislande, l'Islande, l'Estotiland, &c. vers l'an 1390, mériteroient aussi d'être nommés, si la Relation qui porte leur nom n'étoit fort suspecte. Hackluyt, qui em-

plioit le témoignage d'Ortelius pour la confirmer, ajoute lui-même, qu'on peut douter de la vérité. *ubi sup.* p. 127.

(43) Parrimmo dallo scoglio dishabitato, propinquo all' Isola di Madera. *Ramusio, ubi sup.*

Il n'est pas aisé de juger, par la Lettre de Verazzani, à quelle hauteur les François commencerent à découvrir la Terre, ni jusqu'où ils s'éleverent vers le Nord. On a prétendu depuis (44), qu'ils avoient découvert tout le País qui est entre les trente & quarante degrés de Latitude Septentrionale; mais l'Historien de la nouvelle France reproche à cette opinion, de n'être fondée sur aucune preuve (45) : sur quoi il observe que de l'endroit où la Terre s'étoit d'abord présentée aux François, ils la rangerent l'espace de cinquante lieues, & toujours au Sud; ce que la disposition de la Côte ne leur auroit pas permis, si ce premier atterrage avoit été plus au Nord que les 33 degrés. Verazzani ajoute même, en termes formels, qu'après avoir navigué quelques tems, il se trouva par les quarante degrés, & que de-là la Côte tourne à l'Orient.

L'air lui parut sain dans cette Terre, & fort tempéré; parcequ'il n'y regne point, dit-il, de vents trop impétueux, & qu'en Été les plus fréquens sont ceux de Nord-Est & d'Ouest. Le Ciel y est presque toujours serein; & si les vents du Midi élevent quelques brouillards, ils sont presque aussitôt abbattus par la seule force du Soleil. La Mer voisine est toujours tranquille. Quoique le rivage soit bas & n'ait aucun Port, toute cette Côte est nette, c'est-à-dire, sans roches; & jusqu'à cinq ou six pas de Terre, on trouve sept à huit brasses de profondeur, avec si peu de vagues, qu'en haute Marée le mouillage y est toujours facile & commode (46).

Les François s'étant avancés jusqu'à la pointe où la Côte tourne à l'Orient, ils y découvrirent quantité de feux: mais dans la confiance qu'ils avoient prise au caractère des Habitans, ils ne firent pas difficulté d'envoyer la Chaloupe au rivage. Les vagues s'y trouverent si grosses, qu'elle ne pût aborder. Cependant, les Sauvages invitant par des signes d'amitié ceux qui la conduisoient, un jeune Matelot, qui comptoit sur son habileté à nager, se jeta dans l'eau, après s'être chargé de quelques présens dont il espéroit de se faire des Amis. Il n'étoit plus qu'à vingt pas de terre, & l'eau ne lui venoit plus à la ceinture; lorsque la peur le saisissant, il jeta aux Sauvages tout ce qu'il avoit apporté, & se remit à nager vers la Chaloupe. Mais une vague le jeta sur la Côte avec tant de violence, qu'il y demeura étendu sans connoissance. Les Indiens accoururent à lui, & s'empresserent de le porter à terre. Il paroît qu'il fut quelque tems entre leurs bras sans s'en appercevoir; de sorte qu'en retrouvant ses esprits, il fut saisi de fraïeur, & se mit à crier de toute sa force. Les Sauvages, pour le rassurer, poussèrent encore de plus grands cris; mais l'effort répondoit mal à leurs intentions. Enfin, ils le firent asséoir au pied d'une colline; & lui ayant tourné le visage au Soleil, ils allumerent un grand feu, auprès duquel ils le dépouillerent de tous ses habits. Alors il ne put douter que leur dessein ne fût de le brûler, pour en faire un sacrifice au Soleil. On porta le même Jugement dans le Navire & dans la Chaloupe, d'où l'on voioit tous ces préparatifs, sans aucune espérance de pouvoir le secourir. Cependant ses craintes commencerent à diminuer, lorsqu'au lieu de se voir maltraité, il remarqua qu'on faisoit secher ses hardes, & qu'on ne l'approchoit lui-même du feu qu'autant qu'il étoit nécessaire pour l'échauffer. Il ne

(44) Lescarbor.

(45) *ubi sup.* p. 6.(46) Lettres de Verazzani. *ubi sup.*CONTINUA  
TION DES DE  
COUVERTES.

VERAZZANI.

1524.

On ignore l'étendue des découvertes de Verazzani.

Qualités du climat.

Un François est sauvé par l'humanité des Sauvages.

CONTINUA-  
TION DES DE-  
COUVERTES.  
VERAZZANI.  
1524.

laissoit pas de trembler encore. Les Sauvages lui faisoient des caresses , auxquelles il n'osoit se fier. Ils ne se laissoient point d'admirer la blancheur de sa peau ; & le poil qu'ils lui voioient en plusieurs endroits du corps , où la Nature ne leur en donne point , les étonnoit encore plus. A la fin , ils lui tendirent ses habits , & lui donnerent à manger ; & comme il marquoit une extrême impatience de rejoindre ses compagnons , ils le conduisirent au rivage. Là , ils le tinrent quelque tems embrassé ; témoignage d'affection commun à toute la race humaine , & qui ne laisse rien d'équivoque. Ensuite ils s'éloignerent un peu , pour le mettre en liberté ; & lorsqu'ils le virent à la nage , ils monterent sur une éminence , d'où ils ne cessèrent pas de le regarder jusqu'à ce qu'il fût rentré à bord.

Quoiqu'aujourd'hui nous connoissions beaucoup mieux cette Région , que Verazzani ne la connoissoit lui-même lorsqu'il en rendit compte au Roi , & que la plupart des lieux qu'il visita ne portent plus aujourd'hui les mêmes noms , il convient à notre Ouvrage de recueillir les principales circonstances de son Expédition.

Les François  
poussent leurs  
découvertes.

Aussitôt que le Matelot François fût arrivé , on remit à la voile pour suivre la Côte , qui se terminoit au Nord ; & cinquante lieues plus loin , Verazzani fit mouiller à la vue d'une fort belle Terre , qui offroit de grandes Forêts. Vingt Hommes , qui descendirent sur la Côte , pénétrèrent , l'espace de deux lieues , dans un País dont les Habitans fuïoient devant eux. Ils se firent d'une vieille Femme , qu'ils trouverent cachée dans l'herbe , avec une Fille de dix-huit ans. La Vieille portoit un Enfant sur son dos , & menoit à ses côtés deux jeunes Garçons. La jeune Fille menoit trois autres Enfans de son sexe. A la vue des Etrangers , elles poussèrent de grands cris ; & la Vieille fit entendre , par divers signes , que les Hommes avoient pris la fuite. On lui donna des vivres , qu'elle reçut avec joie ; mais la jeune Fille parut obstinée à les refuser. Quelques François prirent les Enfans , dans le dessein de les faire passer en France. Ils voulurent prendre aussi la jeune Filie , qui étoit fort bien faite ; mais elle jeta des cris , qui leur firent appréhender qu'en si petit nombre , & dans un País couvert de Bois , il ne leur fût difficile d'éviter la poursuite des Sauvages. Ils se contenterent d'emmener un des Garçons. Ces Indiens leur parurent plus blancs que tous ceux qu'ils avoient vus. Ils étoient à demi vêtus , d'un tissu d'herbe & de cannes. Leurs cheveux étoient épars. La chasse , la pêche , & diverses sortes de légumes servoient à les nourrir. Ils avoient l'usage des rets. Leurs fleches étoient armées d'os de poisson fort aigus. Tous leurs canots paroissoient d'une seule piece. Les arbres du País étoient moins odoriférans que ceux des Terres précédentes , & ne pouvoient l'être autant , parcequ'ils étoient plus au Nord ; mais ils étoient entremêlés de vignes , qui croissant d'elles-mêmes , s'élevoient jusqu'au sommet des branches , en serpentant sur la terre. Les roses , les lis , les violettes , & mille sortes d'autres fleurs ornoient les Campagnes. Verazzani & tous ses Gens n'aperçurent point une seule maison. Après avoir passé trois jours à l'ancre , ils recommencerent à suivre la Côte , entre Est & Nord , mouillant chaque jour au soir sur un fort bon fond ; & cent lieues plus loin , ils découvrirent une Terre charmante , entre des montagnes , traversée par une grande Riviere , dont l'embouchure étoit fort profonde.

Ils y firent entrer la Chaloupe. La Terre étoit bien peuplée, & les Habitans assez semblables aux précédens, mais parés de belles plumes. Ces Sauvages, dont Verazzani loue beaucoup l'humanité, s'approchèrent en jetant des cris; mais par leurs signes, ils montrèrent les lieux où le Vaisseau pouvoit aborder. Les François ne balancerent point à s'engager dans la Riviere, qu'ils remonterent l'espace d'une demie lieue, sans cesser de recevoir les mêmes civilités des Indiens. Ils arriverent à l'entrée d'un Lac, d'environ trois lieues de tour, sur lequel ils virent plusieurs Canots, qui sembloient passer d'une rive à l'autre. Mais une furieuse tempête, dont ils ne se seroient pas crus menacés dans cette situation, les força de retourner vers la Mer, après avoir remarqué, des deux côtés du Fleuve, toutes les apparences d'une Terre abondante en Mines.

De-là, ils gouvernerent à l'Est, sans autre vue que de suivre la Côte, qui les obligeoit de tenir cette route. A cinquante lieues de la Riviere, ils découvrirent une Ile, de forme triangulaire, grande, fort peuplée, & remplie de beaux Vergers. Le vent ne leur permettant point d'y aborder, ils s'avancèrent, quinze lieues plus loin, vers une autre Terre, où ils trouverent dans un bon Port, plus de vingt Canots, qui s'approchèrent du Vaisseau, avec de grandes marques d'étonnement. On leur jeta des sonnettes, & d'autres bagatelles, qui les rendirent encore plus familiers. Entre ceux qui monterent à bord, on n'eut pas de peine à distinguer deux Seigneurs, tous deux fort bien faits, l'un d'environ quarante ans, & l'autre de vingt. Le premier étoit vêtu d'une peau de Cerf, dont les François admirèrent la préparation & la forme. Il avoit les cheveux en tresse, autour de la tête, une chaîne assez large au cou, & des pierreries de diverses couleurs. L'autre n'étoit pas moins distingué par sa parure; & les personnes de leur suite l'emportoient beaucoup, pour la figure & les manieres, sur tous les Indiens qu'on avoit vus jusqu'alors. Quelques Femmes, qui étoient du nombre, ne s'attiroient pas moins d'attention par leurs agrémens. Elles étoient nues, à la réserve de la ceinture, qui étoit couverte de quelques bandes de peau de Cerf. Leur tête étoit ornée de fort belles tresses, mêlées d'une sorte de rubans. Elles avoient, aux oreilles, de petites plaques de cuivre, qui n'étoient pas sans art & sans goût, & qu'elles paroissoient estimer plus que l'or; mais elles furent charmées des sonnettes, & des bijoux de verre qu'on leur offrit. Elles s'en ornerent aussitôt les oreilles & le cou. La soie les touchoit peu. Elles se regardoient un moment dans les miroirs, & se mettoient à rire en les rendant. Les Hommes ne faisoient pas plus de cas du fer & de l'acier. Ils contemploient les armes, sans y toucher. Tout ce qu'ils avoient paroissoit les attacher peu; ou du moins ils l'offroient de bonne grace. Pendant quinze jours, que le Vaisseau demeura dans ce Port, il fut continuellement visité: mais jamais les Hommes ne perdirent leurs Femmes de vue, malgré les présens & les caresses des François, qui ne pensoient qu'à les séparer. Un Seigneur, qui venoit souvent à bord, laissoit toujours la hienne, à deux cens pas, dans un Canot fort commode, d'où il faisoit prier le Capitaine de lui envoyer sa Chaloupe. Il entroit librement dans le Vaisseau; il faisoit toutes les questions qui peuvent se faire par des signes; il mangeoit & buvoit, avec goût, tout ce qu'on lui présentoit; mais ses yeux n'étoient jamais détournés long-tems, du Canot auquel il avoit confié sa Femme,



CONTINUA-  
TION DES DÉ-  
COUVERTES.  
VERAZZANI.  
1524.

Les François ne craignirent point de descendre , ni de pénétrer même dans les Terres , qu'ils trouverent paisibles & fertiles , à plus de six lieues des Côtes. Ils virent des Campagnes , qui n'avoient pas moins de vingt-cinq ou trente lieues d'étendue. La plupart des arbres étoient des chênes & des cyprès , avec quelques especes qui leur étoient inconnues. Ils y trouverent des pommes & des noisettes ; mais la plupart des autres fruits ne ressembloient point aux nôtres. Les armes des Indiens étoient des arcs , & des fleches travaillées avec beaucoup d'art. Toutes les Maisons du Pais étoient rondes , bâties de bois , séparées les unes des autres , & couvertes d'un tissu de paille fort délié , qui les garantissoit , aussi parfaitement que nos tuiles , du Soleil & de la pluie. Elles se transportoient aisément , lorsque le besoin ou la commodité obligeoit les Habitans de changer de lieu ; ou du moins la seule difficulté consistoit à lever les toits , car tout le resté ne demandoit qu'un moment. Une seule Maison contenoit jusqu'à vingt-cinq ou trente personnes , c'est-à-dire une Famille entiere , comptée par les plus proches degrés du sang. Ces Peuples étoient sujets à peu de maladies , & se vantoient eux-mêmes de ne mourir que de vieillesse. Ce n'étoit pas dans la figure seule , qu'ils avoient un air d'humanité ; cet air respiroit dans leurs moindres actions , sur-tout dans le zele avec lequel ils s'aïdoient mutuellement pour le travail. Verazzani observa que le Pais étoit rempli de pierres transparentes , & l'albâtre fort commun. Pour ensemencer les Terres , on y observoit le cours de la Lune , & la naissance de quelques Etoiles. L'embouchure du Port est au Sud , & sa hauteur au quarante-unieme degré.

Après avoir fait d'abondantes provisions , les François remirent à la voile le 5 de Mai , pour continuer de suivre la Côte vers le Nord. Ils firent environ cent cinquante lieues , sans rien découvrir au rivage , qui tentât leur curiosité ; mais , à cette distance du Port dont ils étoient sortis , ils virent une terre plus haute , revêtue d'épaisses Forêts , & des Habitans d'un naturel si farouche , que rien ne fut capable de les attirer à bord. Ils étoient vêtus de peaux. Leur unique exercice étoit la Chasse & la Pêche , qui leur fournissoit une abondante nourriture , avec diverses sortes de racines que la terre produisoit naturellement ; elle paroissoit d'ailleurs fort stérile & sans aucune trace de culture. Jamais ces Barbares ne voulurent rien prendre en échange pour leurs alimens. Le fer même , les coûteaux & les hameçons ne parurent pas les tenter ; vingt-cinq François , qui descendirent , en furent reçus à coups de fleches , & ne recueillirent pour fruit de leur Expédition , que d'avoir observé quelques apparences de Mines , surtout de cuivre. Ils remarquerent aussi que les Habitans portoient des plaques de ce Métal aux oreilles.

De-là , ne cessant point de suivre le Nord , ils trouverent la Côte meilleure & sans bois , mais bordée , dans l'éloignement , par de grandes montagnes. Cinquante lieues plus loin , ils compterent proche de terre trente-deux petites Iles , qui formoient un spectacle agréable. Enfin , s'avançant encore d'environ cent cinquante lieues , ils arriverent au cinquantieme degré , proche d'une Terre , que les Bretons , suivant Verazzani , avoient déjà reconnue. Les vivres commençant à lui manquer , il prit le parti de revenir en France , après avoir découvert , dit-il , plus de sept cens lieues de Côte (47).

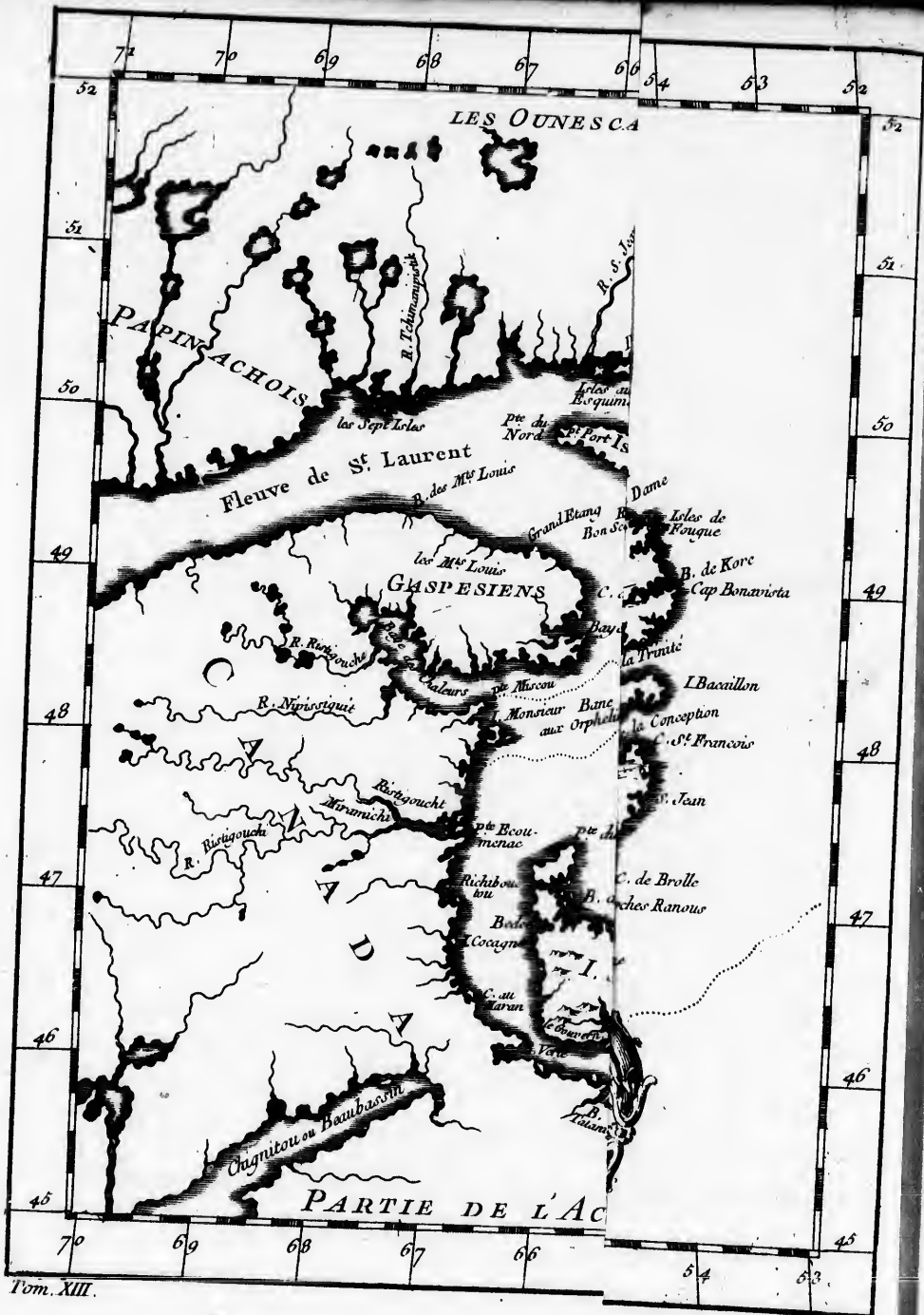
Terme & retour  
de Verazzani.

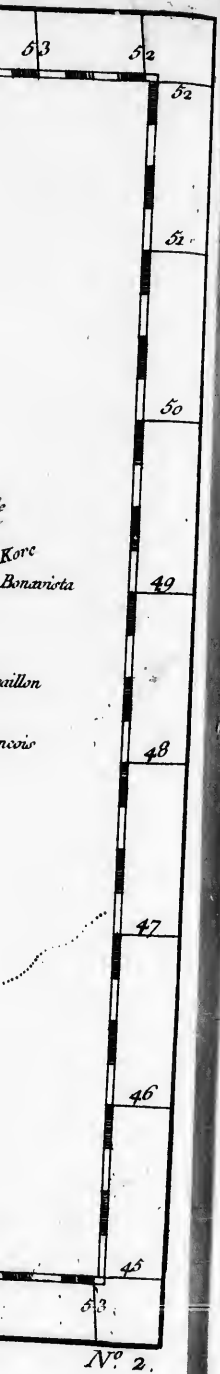
(47) Hakluyt , Ramusio , Herrera. *ubi sup.*

r même dans  
veues des Cô-  
ingt-cinq ou  
c des cyprès,  
ent des pom-  
oloient point  
es travaillées  
s, bâties de  
le fort délié,  
& de la pluie.  
modité obli-  
culté confit-  
t. Une seule  
t-à-dire une  
Ces Penples  
mourir que  
air d'huma-  
le zele avec  
serva que le  
n. Pour en-  
naissance de  
ur au qua-

nt à la voile  
s firent en-  
tentât leur  
, ils virent  
d'un natu-  
oient vêtus  
leur four-  
nes que la  
sible & sans  
prendre en  
meçons ne  
urent reçus  
tion, que  
Ils remar-  
ux oreilles.  
Côte meil-  
des monta-  
re trente-  
ançant en-  
me degré,  
déjà re-  
evenir en  
Côte (47).







& donné au Pais le nom de Nouvelle France. S'il ne s'est pas trompé dans son estime, on ne sauroit douter que cette Terre, qu'il donne pour le terme de sa course, ne fût l'Île de Terre-Neuve, où nous avons remarqué que les Bretons faisoient la Pêche depuis long-tems.

CONTINUA-  
TION DES DÉ-  
COUVERTES.

1524.

S V.

VOÏAGES DE JACQUES CARTIER.

QUELQUE Jugement qu'on doive porter du second Voïage de Verazzani, & du sort de ce malheureux Voïageur, il est certain qu'ayant tout-à-fait disparu, & les fruits de sa premiere Expédition n'ayant pas répondu à l'attente de François I, il se passa plusieurs années pendant lesquelles ce Prince & la Nation semblerent oublier l'Amerique. Mais le dessein de pousser les Découvertes s'étant ranimé à la Cour de France, une légère différence dans l'ordre des tems ne doit pas faire séparer ici des entreprises formées sous le même Regne & dans les mêmes vûes. En 1534, Philippe de Chabot, Amiral, fit savoir au Roi, l'importance d'établir une Colonie Françoisise dans quelques parties d'un nouveau Monde, d'où les Espagnols tiroient tant de richesses. Il lui présenta un Capitaine Malouin, nommé Jacques Cartier, dont il connoissoit l'habileté; & ses propositions furent agréées. L'Histoire de la Nouvelle France ne porte pas un Jugement avantageux de la Relation de son Voïage, qu'il accuse d'être souvent mêlée de contes qui la défigurent: mais le soin qu'il a pris de la réformer lui-même, par d'exactes & judicieuses observations, doit inspirer de la confiance pour l'extrait, que cette raison nous fait donner après lui.

CARTIER.  
1534.  
INTRODU-  
TION.

Cartier partit de Saint Malo le 20 d'Avril, avec deux Bâtimens de soixante Tonneaux & cent vingt-deux hommes d'équipage. Il prit sa route à l'Ouest, tirant un peu vers le Nord; & les vents lui furent si favorables, que le 10 de Mai il aborda au Cap de Bonne-Viste, dans l'Île de Terre-Neuve. La Terre y étant encore couverte de neige, & le rivage bordé de glaces, il ne pût ou n'osa s'y arrêter: mais six degrés plus loin, au Sud-Sud-Est, il entra dans un Port auquel il donna le nom de *Ste Catherine*.

I. VOÏAGE.

Départ de Cartier

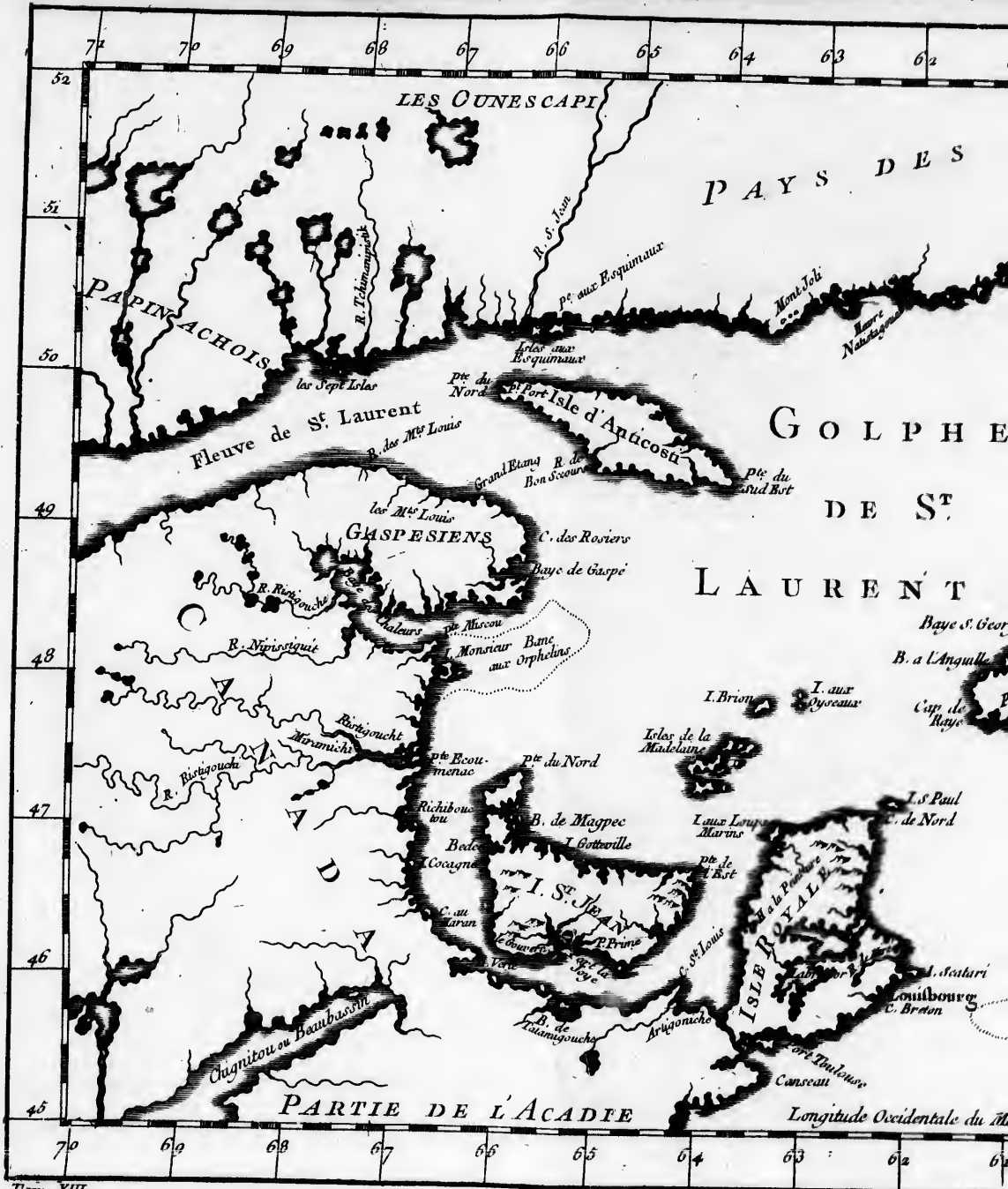
Port qu'il nom-  
me Ste Catherine

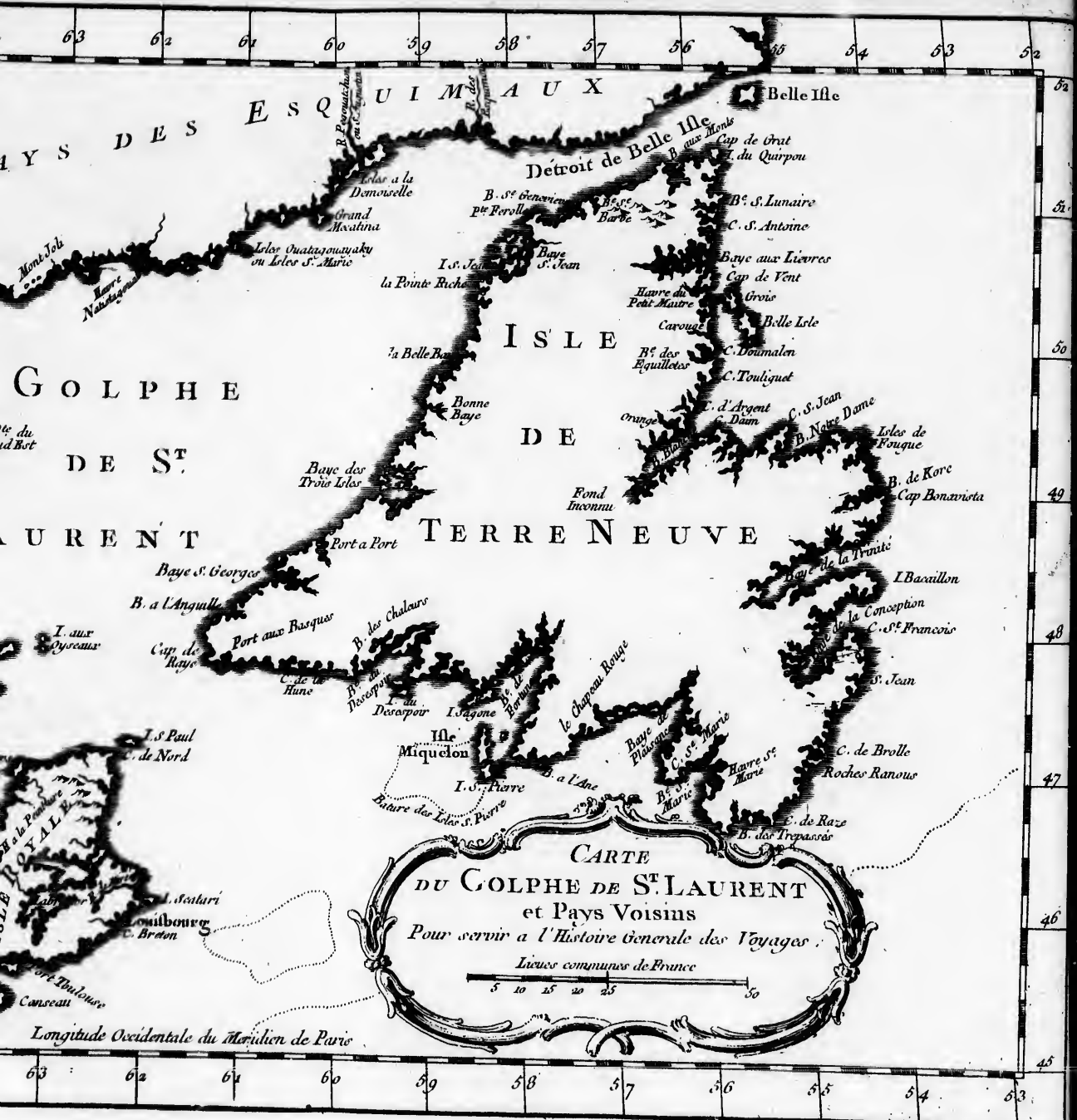
De-là, remontant au Nord, il s'avança vers des Îles qu'il nomma *Îles aux Oiseaux*, éloignées, dit-il, de Terre-Neuve, d'environ quatorze lieues. Sa surprise fut extrême, d'y voir un Ours blanc, de la grosseur d'une Vache, qui n'avoit pu faire ce trajet qu'à la nage. Cet animal n'eut pas plutôt aperçu les Chaloupes, que se jettant à la mer, il se remit à nager vers Terre-Neuve, où Cartier le tua, & le prit le lendemain, à peu de distance du rivage. Ensuite, ayant côtoïé toute la partie du Nord de cette grande Île, il observe qu'on ne voit nulle part, ni de meilleurs Ports, ni de plus mauvais Pais. On n'y découvre que d'affreux Rochers, & des Terres steriles, couvertes d'un peu de mousse; nulle espece d'arbres, & seulement quelques buissons à demi desséchés. Cependant Cartier y trouva des Hommes fort bien faits, qui avoient les cheveux liés au-dessus de la tête, avec quelques plumes d'Oiseaux, entrelassées sans ordre.

Ours blanc qu'il  
tue en Mer.

Après avoir fait le tour presqu'entier de Terre-Neuve, sans pouvoir s'af-

D ij





**CARTE**  
**DU GOLPHE DE ST. LAURENT**  
 et Pays Voisins  
*Pour servir a l'Histoire générale des Voyages*  
 Lieues communes de France  
 5 10 15 20 25 30

Longitude Occidentale du Meridien de Paris

CONTINUA-  
TION DES DÉ-  
COUVERTES.

CARTIER.

I. VOIAGE.

1534.

Baie des Cha-  
leurs.

Origine du nom  
de Canada.

Retour de Car-  
tier.

II VOIAGE DE  
CARTIER.

1535.

il part avec trois  
Vaisseaux.

Tempêtes qui les  
sépara.

Ils se rejoignent  
dans le Golfe.  
Port de S. Ni-  
colas.

furer que ce fût une Ile , il prit sa route au Sud ; & traversant le Golfe , pour s'approcher du Continent, il entra dans une Baie profonde où il souffrit beaucoup de chaud ; ce qui la lui fit nommer *Baie des Chaleurs*. Il fut charmé de la beauté du Païs , & fort content des Sauvages, avec lesquels il troqua quelques marchandises pour des Pelleteries. Cette Baie est la même, qui porte, dans quelques Cartes, le nom de Baie des Espagnols, apparemment sur ce que Vincent le Blanc rapporte d'un Voïage de Velasco. Quoique les circonstances en soient fort incertaines, une ancienne tradition porte, en effet, que des Castillans y étoient entrés avant Cartier, & que n'y ayant remarqué aucune apparence de Mines, ils avoient prononcé plusieurs fois ces deux mots, *aca nada*, ici rien, que les Sauvages ont ensuite répétés aux François; d'où est venu l'opinion que Canada étoit le nom du Païs. D'autres, néanmoins, font dériver ce nom, du mot Iroquois *Kan-nata*, qui se prononce Canada, & signifie un amas de Cabanes.

La Baie des Chaleurs est un assez bon Havre ; & depuis le milieu de Mai jusqu'à la fin de Juillet, on y pêche une quantité de Loups marins. En la quittant, Cartier visita une bonne partie des Côtes qui environnent le Golfe, & prit possession de cette Contrée, comme Verazzani, au nom du Roi Très Chrétien. Il remit à la voile le 15 d'Août, pour retourner en France, où il arriva heureusement, par Saint Malo, le 5 de Septembre. La Relation, qu'il publia de son Voïage, acheva de faire sentir aux François, combien il leur seroit utile d'avoir un Etablissement dans cette partie de l'Amérique: mais personne ne s'y porta plus ardemment que le Vice-Amiral, Charles de Mony, sieur de la Meilleraie. Ce Seigneur obtint, pour Cartier, une Commission plus étendue que la première, & lui fit donner trois Vaisseaux bien équipés. Ils furent prêts au mois de Mai de l'année suivante; & Cartier, qui faisoit entrer le progrès de la Religion dans ses vûes, assembla tout son monde, le 16, jour de la Pentecôte, dans l'Eglise Cathédrale, pour y implorer la protection du Ciel. L'Evêque, revêtu de ses habits Pontificaux, lui donna sa Bénédiction.

Le Mercredi 19, il s'embarqua. Le Navire, qu'il montoit, nommé la *grande Hermine*, portoit avec lui plusieurs jeunes gens de distinction, qui s'attachèrent à sa fortune, en qualité de Volontaires. Ils mirent à la voile, d'un très beau tems; mais le vent devint bien-tôt si contraire, que pendant plus d'un mois toute l'habileté des Pilotes ne put les rendre maîtres de leur course. Les trois Navires, qui s'étoient d'abord perdus de vûe, eussent séparément les plus violentes tempêtes, & se virent forcés de s'abandonner à la fortune. La grande Hermine fut portée au Nord de Terre-Neuve, d'où Cartier fit voile pour le Golfe, rendez-vous convenu, dans les malheureuses suppositions, qui s'étoient vérifiées. Il y arriva le 25 de Juillet; & le jour suivant, ses deux autres Bâtimens l'y rejoignirent le premier d'Août: un gros tems le contraignit de se retirer dans le Port de Saint Nicolas, situé à l'entrée du Fleuve, du côté du Nord. Il y planta une Croix, sur laquelle il mit les armes de France, & les vents l'y retinrent jusqu'au 7. Ce Port est presque le seul endroit du Canada, qui ait conservé le nom qu'il reçut de Cartier; ce qui a répandu beaucoup d'obscurité dans sa Relation. Il est situé à 49 degrés 25 minutes de Latitude du Nord. On y mouille

avec assez de sûreté, sur quatre brasses d'eau ; mais quelques recifs en rendent l'entrée difficile.

Le 10, les trois Vaisseaux étant rentrés dans le Golfe, Cartier lui donna le nom de Saint Laurent, à l'honneur du Saint que l'Eglise honore le même jour ; où plutôt, il le donna d'abord à une Baie qui est entre l'Île Anticosty & la Côte Septentrionale, d'où il s'est étendu à tout le Golfe dont cette Baie fait partie : & comme le Fleuve, qu'on appelloit auparavant la Riviere de Canada, se décharge dans ce Golfe, il a pris insensiblement le nom de Fleuve de Saint Laurent, qu'il porte aujourd'hui. Le 15, Cartier s'approcha de l'Île Anticosty, & la célébrité du jour la lui fit nommer Île de l'Assomption : Mais le nom d'Anticosty, qu'elle avoit reçu apparemment des Anglois, n'a pas laissé de prévaloir dans l'usage. Les Indiens l'appelloient Natiscotec.

Ensuite, les trois Vaisseaux remonterent le Fleuve ; & le premier de Septembre, ils entrèrent dans le Saguenay. Cartier ne fit que reconnoître l'embouchure de cette Riviere. Après avoir rangé la Côte pendant quinze lieues, il mouilla près d'une Île qu'il nomma l'Île aux Coudres, parcequ'il s'y trouvoit quantité de Coudriers. Alors, se voyant engagé dans un País inconnu, il ne pensa qu'à chercher un Port, où les Navires pussent être en sûreté pendant l'hiver. Huit lieues au-delà de l'Île aux Coudres, il en trouva une, beaucoup plus belle & plus grande, couverte de bois & de vignes, dont il prit occasion de la nommer l'Île de Bacchus : mais on a fait succéder à ce nom, celui d'Île d'Orléans. L'Historien de la Nouvelle France, qu'on ne cesse pas de suivre ici, observe que suivant la Relation publiée sous le nom de Cartier, le País, ne commence qu'en cet endroit à prendre le nom de Canada ; c'est une erreur. Il est certain que dès les premiers tems, les Sauvages donnoient ce nom à tout le País, qui borde les deux côtés du Fleuve, particulièrement depuis son embouchure jusqu'au Saguenay.

De l'Île de Bacchus, Cartier se rendit dans une petite Riviere qui n'en est qu'à dix lieues, & qui vient du Nord. Il la nomma Sainte Croix, parcequ'il y entra le 14 de Septembre ; mais on l'appelle aujourd'hui communément, la Riviere de Jacques Cartier. Le lendemain, il y reçut la visite d'un Chef, nommé Donnacona, que l'Auteur de la Relation qualifie Seigneur du Canada. Deux Sauvages, qu'il avoit menés en France l'année précédente, & qui sachant un peu de François, lui servoient à traiter avec les autres, avertirent ce Seigneur, que le dessein des Etrangers étoit d'aller à Hochelaga ; il en marqua de l'inquiétude. C'étoit une assez grosse Bourgade, située dans l'Île qui est aujourd'hui connue sous le nom de Mont-Réal. On l'avoit vantée à Cartier, qui ne vouloit pas retourner en France sans la voir. Donnacona, cherchant à profiter seul de l'arrivée des François, pensoit avec chagrin que cette visite en feroit partager les avantages aux Habitans d'Hochelaga, qui étoient d'une autre Nation que la sienne. Il fit représenter au Capitaine François, que le chemin qui lui restoit, jusqu'à cette Bourgade, étoit plus long & plus difficile qu'il ne sembloit le penser. Mais Cartier, qui pénétra ses motifs, ne changea point de résolution. Il partit le 19, avec la grande Hermine seule & deux Chaloupes, laissant les deux autres Navires dans la Riviere de Sainte Croix.

CONTINUA-  
TION DES DÉ-  
COUVERTES.

CARTIER.

II. VOÏAGE.

1535.

Cartier donne le  
nom de S. Lau-  
rent au Golfe.

Il remonte le  
Fleuve.

Île aux Coudres.

Île de Bacchus,  
qui a pris le nom  
d'Orléans.

Riviere de Ste  
Croix ou de Jac-  
ques Cartier.

Hochelaga,  
grosse Bourgade.



CONTINUA-  
TION DES DÉ-  
COUVERTES.

CARTIER.

III. VOIAGE.

1535.

Description de  
Hochelega.

Cartier entre-  
prend de faire un  
miracle.

Hochelega est  
nommé Mont-  
Réal.

où la grande Hermine n'avoit pû entrer : surquoi l'Historien remarque que Champlain s'est trompé, lorsqu'il a pris cette Riviere pour celle de Saint Charles. En haute Marée, dit-il, des Bâtimens beaucoup plus grands que celui de Cartier entrent fort bien dans la seconde de ces deux Rivières.

Le 29, Cartier fut arrêté au Lac Saint Pierre, que son Navire ne pût passer, apparemment parcequ'il avoit manqué le Canal; cet obstacle lui avoit fait prendre le parti d'armer ses deux Chaloupes & de s'y embarquer: il n'en arriva pas moins à Hochelega, le 2 d'Octobre, accompagné de MM. de Pontbriand, de la Pommeraié, & de Goyelle, trois de ses Volontaires. La figure de cette Bourgade étoit ronde; trois enceintes de Palifades y renfermoient environ cinquante Cabanes, longues de plus de cinquante pas chacune, larges de quatorze ou quinze, & formées en Tonnelles. On y entroit par une seule Porte, au-dessus de laquelle, comme le long de la premiere enceinte, regnoit une espece de Galerie, où l'on montoit par des échelles, & qui étoit abondamment pourvue de pierres & de cailloux pour la défense du lieu. Les Habitans de cette Bourgade parloient la Langue Huronne. Ils firent un bon accueil aux François, & leur donnerent des Fêtes. De part & d'autre, on se fit des présens. L'étonnement & l'admiration des Sauvages ne peuvent être représentés, à la vûe des armes à feu, des Trompettes & des autres instrumens de guerre, des longues barbes, & de l'habillement des Européens. Mais comme on ne pouvoit se parler que par signes, on ne put recevoir & se donner mutuellement beaucoup de lumieres. Un jour, Cartier fut fort surpris de voir venir à lui le Chef de la Bourgade, qui, montrant ses jambes & ses bras, faisoit entendre qu'il y souffroit quelque douleur, & sembloit attendre la guérison des Européens. Son action fut imitée de tous les Sauvages qui étoient présens; bien-tôt, elle le fut d'un plus grand nombre, qui accoururent de toutes parts, les uns fort malades, & d'autres d'une extrême vieillesse. Leur simplicité toucha Cartier, qui s'armant d'une foi vive, récita, le plus dévotement qu'il lui fut possible, le commencement de l'Evangile de Saint Jean. Ensuite il fit le signe de la Croix sur les Malades, & leur distribua des Chapelets & des *Agnus Dei*, en leur faisant entendre que c'étoient des secours pour toutes sortes d'infirmités. Il fit des prieres. Il lut à haute voix toute la Passion de N. S. On ne nous en apprend point l'effet: mais il fut écouté avec autant de respect que d'attention, & cette pieuse cérémonie fut terminée par une Fanfare de Trompettes, qui jeta les Sauvages dans des transports de joie & d'admiration.

Le même jour, Cartier visita la Montagne au pied de laquelle Hochelega étoit située, & lui donna le nom de Mont-Royal, ou Mont-Réal, qui est devenu celui de toute l'Île. On découvroit, de cette hauteur, un vaste & beau País dont la vûe le charma, & lui fit juger qu'il ne pouvoit faire de meilleur choix pour un Etablissement. Ses gens firent, autour de leurs Baraques, une sorte de retranchement, capable au moins de les garantir d'une surprise. La prudence rendoit cette précaution nécessaire, lorsqu'il étoit question de passer l'hiver près d'une Bourgade fort peuplée, & dans un tems où la confiance n'étoit pas encore bien établie. Cartier partit le 5 d'Octobre. L'Historien remarque, que, suivant quelques Mémoires, c'est une tradition

constante, en Canada, qu'un de ses trois Navires se brisa dans le Fleuve de Saint Laurent, vis-à-vis de la Riviere de Sainte Croix, contre un Rocher que la Marée couvre entierement, & qu'on nomme encore aujourd'hui la Roche de Jacques Cartier. Mais on ne trouve, dans la Relation, aucune trace de cet accident.

Un plus grand malheur le fit bien-tôt oublier. Ce Vaisseau étoit perdu: peut-être auroit-il fallu l'abandonner, faute de Matelots pour le reconduire en France; lorsqu'une espece de scorbut, dont personne ne fut exempt, menaça de faire périr jusqu'au dernier des François, si les Sauvages ne leur eussent appris, quoiqu'un peu tard, un remede, dont ils ressentirent aussi-tôt la vertu. C'étoit une tisanne, composée de la feuille & de l'écorce de l'Épinette blanche, pilées ensemble. Cartier étoit lui-même attaqué du mal. Il avoit déjà perdu vingt-cinq hommes. A peine lui en restoit-il deux ou trois, qui fussent en état d'agir. Mais, dans l'espace de huit jours, tout le monde fut heureusement rétabli: & quelques-uns, qui avoient eu le mal de Naples, dont ils n'étoient pas guéris parfaitement, retrouvèrent bien-tôt toute leur santé. C'est ce même arbre, ajoute l'Historien, qui produit la Térébentine, ou le Baume blanc du Canada. Il remarque aussi que Cartier, dans le Mémoire qu'il présenta au Roi sur son Voyage, n'attribue point à la fréquentation des Sauvages, comme plusieurs de ses gens l'avoient fait d'abord, le mal dont il avoit eu tant à souffrir; mais à la fainéantise des Equipages, qui leur avoit fait éprouver beaucoup de misere. Jamais, effectivement, les Sauvages du Canada n'ont été sujets au scorbut.

A son retour, Cartier ne craignit point d'assurer qu'il y avoit de grands avantages à se promettre des Païs qu'il avoit parcourus. Il dit au Roi que la plupart des Terres y étoient très fertiles, le climat sain, les Habitans sociables & dociles. Il vanta surtout les Pellereries, comme l'objet d'un riche commerce. Quelques Auteurs n'en ont pas moins prétendu, que dégoûté lui-même du Canada, il s'efforça d'inspirer les mêmes sentimens à la Nation. On ajoute, qu'en partant de Sainte Croix, pour retourner en France, il avoit embarqué par surprise Donnacona, & qu'il le présenta au Roi. Mais l'Historien croit ce fait douteux, & n'est pas plus persuadé du dégoût de Cartier, qui ne s'accorde point, dit-il, avec la maniere dont il s'explique dans ses Mémoires. Cependant il avoue que le Capitaine Malouin eut beau vanter le Païs qu'il avoit découvert: la nature des richesses qu'il en apportoit, & le triste état où ses gens avoient été réduits par le froid & le scorbut, persuaderent plus fortement qu'il ne seroit jamais utile à la France. On insista sur la pauvreté d'une Terre, où l'on n'avoit trouvé aucune apparence de Mines; car alors, plus qu'aujourd'hui, les Découvertes qui ne produisoient point d'or & d'argent passioient pour d'inutiles Expéditions. Peut-être aussi Cartier décria-t-il sa Relation, par quelques récits sans vraisemblance, dont il crut devoir l'embellir. C'est ce qui semble avoir porté l'Historien à les examiner. L'ignorance, dit-il, ou le défaut d'attention, peuvent avoir engagé ce Voyageur dans quelques méprises: mais ce qu'il rapporte sur le témoignage d'autrui n'est pas toujours sans quelque fondement, ni tout-à-fait indigne de l'attention des Curieux.

CONTINUA-  
TION DES DÉ-  
COUVERTES.

CARTIER,

II. VOYAGE.

1535.

Le scorbut fait  
périr un grand  
nombre de Fran-  
çois.

Remede qu'ils  
reçoivent des  
Sauvages.

Retour de Car-  
tier: effets de son  
Voyage.

Examen de ce  
qui paroît fabu-  
leux dans sa Re-  
lation.

CONTINUA-  
TION DES DÉ-  
COUVERTES.

CARTIER.  
II. VOÏAGE.  
1535.

Monstrueuse ef-  
fegce d'Hommes.

Récit de Cartier  
voûsimé.

Donnacona, si l'on en croit Cartier, lui raconta que voïageant dans un Païs fort éloigné du sien, il avoit vû des Hommes qui ne mangeoient point, & qui n'avoient au corps aucune issue pour les excréments; mais qui ne laissoient pas de boire & d'uriner: que dans une autre Région, il en avoit vû qui n'avoient qu'une jambe, une cuisse, & un pié fort grand, deux mains au même bras, la taille extrêmement quarrée, la poitrine & la tête plates, & une très petite bouche: que plus loin il avoit vû des Pygmées, & une Mer d'eau douce: enfin que remontant le Saguenay, on arrivoit dans un Païs, où les Hommes étoient habillés comme on l'est en Europe, demeueroient dans des Villes, & vivoient dans l'abondance de l'or, des rubis & du cuivre.

Il est certain, observe l'Historien, « que nos Missionnaires ont voïagé, » avec les Sauvages, aussi loin qu'il est possible, en remontant le Saguenay & » la plupart des Rivieres qui s'y déchargent, & qu'ils n'y ont vû que des » Païs affreux, impraticables pour tout autre que des Sauvages errans, » dont plusieurs mêmes y périrent de faim & de misere: mais on doit con- » fesser qu'un Sauvage, pour qui sept ou huit cens lieues de marche ne font » pas une grande affaire, peut bien, en prenant sa route par le Saguenay, » tourner ensuite à l'Ouest, pénétrer jusqu'au Lac des Assiniboils, qui a, dit- » on, six cens lieues de circuit, & de-là passer au nouveau Mexique, où » les Espagnols commençoient alors à s'établir ».

D'ailleurs il est assez singulier que le conte des Hommes, qui n'ont qu'une jambe, ait été renouvelé, depuis peu, par une jeune Esclave de la Nation des Esquimaux, qui fut prise en 1717, & menée chez M. de Courramanche, à la Côte de Labrador, où elle étoit encore en 1720, lorsque l'Historien fit le Voïage de Quebec. « Cette Fille, dit-il, voiant un jour des Pêcheurs sur » le bord de la Mer, demanda s'il n'y avoit, parmi nous, que des Hommes » de cette forme? Sa demande parut surprenante; mais la surprise augmenta, » lorsqu'elle eût ajouté que dans son Païs elle avoit vû des Hommes d'une » grandeur & d'une grosseur monstrueuse, qui rendoient leurs excréments » par la bouche, & qui urinoient par dessous l'épaule. Elle dit encore que » parmi ses Compatriotes, il y avoit une autre sorte d'Hommes, qui n'a- » voient qu'une jambe, une cuisse, & un pié fort grand, deux mains au » même bras, le corps large, la tête plate, de petits yeux, presque point de » nez, & une très petite bouche; qu'ils étoient toujours de mauvaise hu- » meur; qu'ils pouvoient rester, sous l'eau, trois quarts d'heure de suite; & » que les Esquimaux s'en servoient pour pêcher les débris des Navires qui » faisoient naufrage à la Côte. Enfin, cette Fille assura qu'à l'extrémité Sep- » tentrionale de Labrador, il y avoit un Peuple noir, qui avoit de grosses » levres, un nez large, des cheveux droits & blancs; que c'étoit une fort » mauvaise Nation; que sans usage du fer, sans autres armes que des cou- » teaux & des haches de pierres, elle s'étoit rendue redoutable aux Esqui- » maux; & qu'elle se sert de Raquettes pour courir sur la neige, ce qui n'est » point en usage parmi les derniers (48) ».

Il seroit bien étrange qu'il se trouvât des Hommes noirs si près du Pole, & sous un climat où les Ours mêmes sont blancs; cependant l'Esclave de Labrador n'est pas la seule de qui l'on tienne ce fait. Une Relation de la Groen-

(48) Histoire de la Nouvelle France, Tom. I. p. 17 & suiv.

lande, i s'éreé dans les Voïages au Nord, après avoir décrit les Habitans, qu'elle représente assez semblables aux Esquimaux, grands & maigres comme eux, vêtus de même, avec des Canots tels que les leurs, ajoute qu'on voit aussi, parmi eux, des Hommes aussi noirs que les Ethiopiens. Qu'y trouvera-t-on d'impossible? Ne se peut-il pas que des Negres aient été transportés dans la Groenlande; qu'ils s'y soient multipliés, & que leurs cheveux blancs y soient l'effet du froid, qui en produit de semblables sur la plupart des animaux du Canada?

Dans le récit de l'Esclave on trouve aussi des Pygmées, qui font une Nation particuliere. Ils n'ont pas plus de trois piés de haut, quoiqu'ils soient d'une extrême grosseur. Leurs Femmes sont encore plus petites. Le Monde n'a point de Peuple plus malheureux. Les Esquimaux, dont ils sont Esclaves, les traitent fort durement, jusqu'à leur faire regarder comme une grace singuliere, un peu d'eau douce qu'ils leur donnent à boire. La Relation rend le même témoignage. Elle assure aussi que dans quantité d'endroits de cette Contrée il n'y a point d'autre eau douce, que celle de neige fondue; ce qui n'a rien d'incroyable, puisque le froid peut tellement resserrer les veines de la Terre, qu'il n'y ait de passage pour les sources qu'à une certaine profondeur. Cette conjecture est confirmée par ce qu'on a éprouvé dans le Nord, où, sur le rivage même de la Mer, on voit des glaçons énormes d'une eau très douce. On lit aussi que les Esquimaux sont accoutumés à boire de l'eau salée, & que souvent ils n'en ont point d'autre. Cette eau n'est pas celle de la Mer, mais de quelques Etangs saumâtres, tels qu'il s'en rencontre quelquefois dans les Terres. On apprend encore, par les Voïages au Nord, qu'en 1605, des Vaisseaux Danois, s'étant élevés fort au-dessus de la Baie d'Hudson, y rencontrèrent de petits Hommes, qui avoient la tête carrée, la couleur bazzannée, les lèvres grosses & relevées; qui mangeoient la chair & le poisson crus, & qui ne purent s'accoutumer, ni au pain, ni aux viandes cuites, encore moins au vin; qui avalloient l'huile de Baleine, comme nous buvons l'eau, & qui en mangeoient voluptueusement la chair; qui se faisoient des chemises d'intestins de Poissons, & des surtouts de cuir de Chiens ou de Veaux marins. On amena plusieurs de ces Pygmées en Dannemarek, où ils moururent du chagrin d'avoir quitté leur Pais; mais il en restoit encore cinq, lorsqu'un Ambassadeur d'Espagne étant arrivé à Copenhague, on lui donna le divertissement de voir ces petits Hommes sur Mer avec leurs Bateaux (49).

Cartier assure qu'étant un jour à la chasse, il poursuivit une Bête fauve à deux piés, qui couroit avec une extrême vitesse. Il avoit vû, sans doute, au travers des arbres, un Sauvage couvert d'une peau, dont le poil étoit en dehors; & peut-être lui avoit-il entendu contrefaire le cri de quelque Animal, pour l'attirer dans ses pièges, suivant l'usage commun de ces Peuples. Le Sauvage, appercevant de son côté un homme extraordinaire, avoit pû prendre la fuite; & Cartier, qui ne savoit point que ces Barbares égalent en vitesse les Daims mêmes & les Cerfs, fort étonné de voir son prétendu Monstre courir aussi vite sur ses deux piés que s'il en avoit eu quatre, l'avoit pris pour quelque Animal d'une espece particuliere. Les Faunes & les Satyres viennent peut-être de la même source.

(49) On en verra la forme dans les Descriptions générales.  
Tome XIII.

CONTINUA-  
TION DES DÉ-  
COUVERTES.

CARTIER.  
II. VOÏAGE.  
1535.

Nation de Negres vers le Pole du Nord.

Nation de Pyg-  
mées.

Confirmation de  
leur existence.

Erreur de Cartier  
excusée par le  
Pere de Charle-  
voix:

CONTINUA-  
TION DES DÉ-  
COUVERTES.

CARTIER.  
II. VOYAGE.  
1535.

Mais c'en est assez pour rendre un peu de poids aux récits historiques d'un Voyageur, dont la bonne foi n'est pas soupçonnée sur tout ce qui regarde sa navigation, le fond de son entreprise, & la réalité de ses Découvertes. S'il est vrai même, comme l'Historien continue de le supposer, que sa Relation eût prévenu la plupart des François contre le Canada, il ne laissoit pas de se trouver à la Cour quelques personnes mieux disposées, qui, pensant fort différemment, jugerent qu'on ne devoit pas faire dépendre le succès d'une grande Entreprise, de quelques tentatives inutiles.

III. VOYAGE  
DE CARTIER  
SOUS ROBER-  
VAL.

1540.

Celui qui s'attacha le plus à cette idée fut un Gentilhomme de Picardie, nommé François de la Roque, Seigneur de Roberval, fort accrédité dans sa Province, & que François premier appelloit quelquefois le petit Roi du Vi-meu. Il demanda, pour lui-même, la Commission de pousser les Découvertes; & cette faveur lui fut accordée: mais, une simple Commission ne paroissant pas suffire pour un Homme de ce rang, le Roi, par ses Lettres Patentes, datées du 15 Janvier 1540, le déclare Seigneur de Norimbegue, son Viceroi & Lieutenant Général en Canada, Hochelaga, Saguenay, Terre-Neuve, Belle-Ile, Carpon, Labrador, la grande Baie & Baccalos (\*), & lui donne dans tous ces lieux les mêmes pouvoirs & la même autorité qu'il y avoit lui-même. Ce n'étoit pas dire beaucoup, puisque tout étoit encore à faire pour s'établir en possession de tous ces lieux.

son départ.

Jacques Cartier fut chargé de l'armement, qui devoit être de cinq Navires, & ne fit pas difficulté, sous un tel Chef, de se réduire à la qualité de premier Pilote. Mais comme on ne pût rassembler tout-d'un-coup, à S. Malo, l'artillerie & les munitions nécessaires, Roberval, qui croioit l'abondance nécessaire à sa dignité, prit le parti d'attendre quelques Pièces de Canon qu'il faisoit venir de Normandie & de Champagne, & d'équiper deux autres Vaisseaux pour lui-même. Ainsi Cartier, qu'il pressa de partir d'avance avec les siens, se retrouva Capitaine Général (50), & mit à la voile le 23 de Mai 1540. Il eut fort long-tems des vents contraires, qui lui firent employer près de trois mois à se rendre en Terre-Neuve, où il attendit le Viceroi dans le Port de Carpon: mais doutant s'il n'avoit pas déjà traversé, il prit enfin le parti de se rendre à Sainte Croix. Roberval n'y avoit point encore paru, quoiqu'on ne fût pas éloigné de la fin du mois d'Août.

Toie des Sauvages à son arrivée.

A la vue des cinq Vaisseaux François, les Sauvages, reconnoissant le Pavillon, s'empresserent joieusement de venir à bord, dans plusieurs Canots, dont l'un portoit Agona, successeur de Donnacona, que Cartier avoit mené en France, & qui y étoit mort (51). Ce nouveau Chef d'une Nation puissante demanda d'abord des nouvelles de son Prédécesseur, & ne parut pas fort affligé de celles qu'il reçut; apparemment, observe l'Auteur de la Relation, parcequ'il se trouvoit seul Maître de son País. Après les premières explications, Agona prit un bonnet de peau, qu'il portoit au lieu de Cou-

(\*) Ce mot signifie Ile, ou País des Morues.

(50) L'Historien de la Nouvelle France semble avoir ignoré que Cartier partit seul avec cette qualité. Il ne le représente que comme premier Pilote de Roberval, avec lequel il le fait partir. Cette troisième Rela-

tion se trouve dans Hackluyt, à la suite des deux premières, pp. 232. & suiv.

(51) Malgré le doute de l'Historien, il paroît certain, par les deux dernières Relations, que Donnacona étoit passé en France, & qu'il y mourut.

ronne, & la mit sur la tête du Capitaine François. Il lui mit aux bras ses brasselaets, & quelques autres ornemens. Ensuite, invitant ses Sujets à la joie, il parut s'y livrer sincèrement lui même. Mais la suite fit connoître qu'il n'y avoit que de la dissimulation dans ces apparences d'amitié. Cartier lui rendit la Couronne, & distribua quelques présens entre ses Femmes. Ensuite, levant l'ancre, il allavisa, à quatre lieues de Sainte Croix, une petite Riviere & un Port, qu'il trouva plus commode pour ses Vaisseaux que le précédent. Il déchargea le lendemain ses vivres & ses autres provisions : après quoi son inquiétude pour Roberval lui fit prendre le parti de renvoyer deux de ses Bâtimens en France, sous la conduite de *Jollobert*, son Beau-Frere, & d'*Etienne Noel*, son Neveu, tous deux excellens Pilotes; avec une Lettre au Roi, par laquelle il marquoit son arrivée à ce Prince, & ses craintes pour le Viceroi.

La petite Riviere, où il s'étoit retiré avec ses cinq Vaisseaux, n'a que cinquante pas de large. Il s'y trouve plus de trois brasses d'eau en pleine Marée. Des deux côtés, elle offre un fort beau Pais, plein de diverses especes de grands arbres, aussi beaux qu'il y en ait au Monde. Mais ce qui causa le plus de plaisir aux François, ce fut d'y voir, au Sud, quantité de vignes, richement chargées de raisin, noir comme des mures, quoique moins doux que celui de France, par la seule raison, dit l'Auteur, qu'ils croissent naturellement & sans culture. Enfin c'étoit l'unique avantage qui semblât manquer au Terroir. Cartier y fit semer des graines de divers légumes, tels que des choux, des navets, des laitues, &c. qui pousserent dans l'espace de huit jours. La Riviere tombe dans la Mer au Sud; mais elle serpente beaucoup vers le Nord, & du côté Oriental de l'embouchure elle est bordée par une Colline fort escarpée, où les François pratiquerent des degrés, pour y monter plus facilement. Ils y construisirent un petit Fort, qu'ils nommerent *Charlebourg*, dans lequel ils transporterent leurs vivres. Une source d'eau vive, qu'ils y découvrirent, acheva de leur rendre cette situation fort commode. A peu de distance, ils trouverent quantité de pierres, ou de cailloux, qui renfermoient une sorte de Cristal, qu'ils prirent d'abord pour des Diamans. Entre la Colline, & la grande Riviere, tout le Terrain porte les apparences d'une riche Mine de Fer. Mais la joie de Cartier & de tous ses gens ne peut être représentée, lorsqu'en remuant le sable de la Riviere, ils y apperçurent de petites feuilles d'or, de la grandeur de l'ongle.

Ces heureuses Découvertes n'empêcherent point qu'après avoir achevé le Fort, Cartier ne prit la résolution d'armer deux Chaloupes, pour faire le Voyage de *Hochelaga*. Il se proposoit d'observer particulièrement les Sauts, qu'il faut passer pour se rendre dans le *Saguenay*. Le *Vicomte de Beaupré* demeura pour commander dans son absence; & les autres Gentilshommes, entre lesquels on nomme *Martin de Painpont*, demanderent la liberté de suivre le Capitaine Général. Ils partirent le 7 de Septembre. En remontant la Riviere, ils s'arrêtèrent chez *Hochelagay*, Chef Sauvage, qui avoit fait présent d'une petite Fille à Cartier dans le Voyage de 1535, & qui l'avoit souvent informé des mauvais desseins que d'autres Chefs tramaient contre lui. Les François lui marquerent leur reconnoissance par quelques présens, dont le plus admiré fut un Just'aucorps de drap rouge, garni de boutons jaunes & de

CONTINUA-  
TION DES DÉ-  
COUVERTES.

CARTIER.  
III. VOIAGE.

1540.  
Petite Riviere où  
Cartier se retira.

Beauté du Pais.

Les François y  
bâtissent un Fort.

Leurs Observa-  
tions.

Cartier part pour  
observer les Sauts  
de la Riviere.

CONTINUA-  
TION DES DÉ-  
COUVERTES.

CARTIER.  
III. VOYAGE.  
1540.

Route de Cartier  
pour se rendre  
aux Sauts.

petites sonnettes. Hochelay, pour ne pas se laisser vaincre en générosité ; leur donna aussi ce qu'il avoit de plus riche : & Cartier prit tant de confiance à sa bonne foi, qu'il ne fit pas difficulté de lui laisser deux jeunes Garçons, pour apprendre la Langue du País.

Ils continuèrent leur route avec un vent si favorable, qu'ils arriverent le 11, au premier Saut, qui est à deux lieues d'une Bourgade nommée Tutonaguy. La résolution qu'ils prirent, fut de passer aussi loin qu'il leur seroit possible avec une des Chaloupes, & de laisser l'autre dans ce lieu jusqu'au retour de la première, dont ils doublerent les Matelots, pour ramer contre le cours du Saut. Mais elle n'alla pas fort loin sans trouver un fort mauvais fond, de très grosses roches, & le courant si rapide qu'il fut impossible d'avancer. Alors Cartier résolut de prendre par terre, pour aller reconnoître la nature & la forme du Saut. Il trouva sur le bord de la Rivière, un sentier battu, qui l'y conduisit ; mais ; en chemin, il tomba dans une Bourgade de Sauvages, où il fut fort bien reçu. Ces honnêtes Habitans n'eurent pas plutôt compris qu'il vouloit aller aux Sauts, pour passer au Saguenay, qu'ils lui donnerent quatre guides, avec lesquels il avança jusqu'à la vue d'une autre Bourgade, qui est vis-à-vis du second Saut. Il leur demanda ici, par des signes, & par quelques mots de leur Langue, qu'il savoit déjà, combien il restoit de Sauts jusqu'au Saguenay, & quelle étoit la distance. Les Sauvages l'entendirent assez pour lui faire connoître, non-seulement qu'il étoit au second Saut, mais qu'il n'en restoit qu'un ; que la Rivière n'étoit pas navigable jusqu'au Saguenay, & que le troisième Saut n'étoit éloigné que d'environ le tiers du chemin qu'il avoit fait. Ils prirent, pour lui donner ces lumières, de petits bâtons qu'ils mirent à Terre à certaines distances, entre lesquelles ils mirent d'autres bâtons qui représentoient les Sauts.

Son retour des  
Sauts.

Après avoir reçu ces informations, continue l'Auteur, la crainte d'être surpris par la nuit, surtout n'ayant ni mangé ni bû de tout le jour, nous fit prendre le parti de retourner à nos Chaloupes. En y arrivant, nous fûmes surpris d'y trouver un grand nombre de Sauvages, qui semblerent marquer beaucoup de joie de notre retour. Le Capitaine leur distribua quelques bagatelles, telles que des peignes de corne, & de petitsorceaux d'étain & de cuivre. Il donna, aux Chefs, chacun leur hache & leur hameçon. Leur satisfaction éclata par des cris & par des mouvemens fort bizarres. Cependant nous n'aurions pu nous y fier sans une extrême imprudence ; car nous apprîmes bien-tôt que s'ils s'étoient crus les plus forts, où s'ils n'avoient pas été retenus par la crainte de nos armes, leur dessein étoit de nous massacrer. Le Capitaine nous ayant fait rentrer dans les Chaloupes, nous repassâmes par l'Habitatiou d'Hochelay, où nous avions laissé les deux jeunes Garçons. Ils y étoient encore ; mais nous ne trouvâmes avec eux, que le fils d'Hochelay, qui nous dit, que son Pere étoit allé dans un lieu qu'il nomma. Il nous trompoit par ce nom (52) : son Pere étoit parti, en effet, mais pour se rendre chez Agona, & concerter avec lui ce qu'ils pouvoient entreprendre contre nous : & lorsque nous fûmes arrivés au Fort, nous apprîmes de nos gens, que les Sauvages du País n'y apportoient plus

Il se défie des  
Sauvages.

(52) C'étoit *Mefouna* ; apparemment une Bourgade voisine.

de vivres & de Poisson, comme ils y étoient accoutumés. Ce Capitaine, sachant d'ailleurs par quelques Matelots qu'il avoit envoiés à Stadacona, qu'il s'y étoit assemblé un très grand nombre de ces Barbares, donna tous les ordres nécessaires pour la défense du Fort.

HACKLUYT, qui nous a conservé cette Relation, avertit que le reste man- que, & donne pour Supplément une Lettre de Jacques Noel, de Saint Malo, petit Neveu de Cartier, qui se plaint de n'en avoir pu retrouver la suite. " J'ai cherché, dit-il, dans toutes les Maisons de cette Ville où " j'ai cru pouvoir découvrir quelques Papiers de feu mon Oncle, & je " n'ai trouvé qu'une espece de Lettre en forme de Carte de Mer, tracée " de la main de mon Oncle, dont un de nos Habitans, nommé M. Cre- " meur, est en possession. Noel ajoute que cette Carte représente la Ri- vière du Canada; qu'il en est bien sûr, parcequ'il la connoît jusqu'aux Sauts, où il avoit été lui-même, & que les Sauts sont à 44 degrés de La- titude: que sur la même Carte on lisoit aussi, & de la main de Jacques Car- tier, son Oncle; " Les Sauvages de Canada & d'Hochelega m'ont dit que le " Païs de Saguenay est riche en pierres précieuses " : enfin, qu'environ cent lieues au dessous des Sauts, on lisoit encore sur la même Carte, un peu au Sud-Ouest; " Dans ce Canton, on trouve de la Cannelle & du Girofle, que " les Sauvages nomment *Canodeta* dans leur Langue (53) " .

C'est apparemment pour avoir ignoré l'existence d'une partie de la troi- sième Relation de Jacques Cartier, que l'Historien de la Nouvelle France fait partir Roberval en 1541, avec les cinq Vaisseaux; lui fait bâtir un Fort; & en un mot, lui attribue tout ce qu'on vient de lire sous le nom de Cartier, & qui n'est vrai que de lui. On a vu ce qui avoit arrêté Roberval en France. Il ne partit qu'au mois d'Avril 1542, avec trois grands Vaisseaux & deux cens personnes, Hommes, Femmes & Enfans. Une courte Relation, qui se trouve aussi dans la Collection d'Hackluyt, nous apprend qu'il avoit pour Pilote, Alphonse de X. toigne, pour Lieutenant, M. de Senneterre, & pour Enseigne, M. de Guinecour. Après avoir été combattu par les Vents, qui le forcerent de relâcher à Bellile, sur la Côte de Bretagne, il remit en Mer; & le 8 de Juin, il mouilla dans la Rade de S. Jean, en Terre-Neuve, où il trouva dix-sept Bâtimens Pêcheurs. Pendant quelque séjour qu'il y fit, il fut extrêmement surpris d'y voir arriver Jacques Cartier, que la disette de vivres, le retardement du Viceroi, & la crainte d'être insulté par les Sauva- ges, avoient porté à s'embarquer avec tout son monde pour reprendre la route de France. L'Historien se trompe encore, ou du moins s'accorde mal avec la Relation que je cite, lorsqu'il le fait retourner à la suite de Roberval, " qui moitié, dit-il, par de bonnes manieres, moitié en le menaçant " de l'indignation du Roi, l'obligea de retourner dans le Païs qu'il aban- " donnoit " . On lit, au contraire, dans la Relation, que le Viceroi lui aiant commandé de le suivre, " il se déroba, pendant la nuit, avec son Es- " cadre, & que sans avoir dit adieu il mit à la voile pour la Bretagne (54) " . Il n'est pas moins certain, par le même témoignage, que Roberval passa, dans la Nouvelle France, le reste de l'Été & tout l'Hiver suivant; qu'il y bâ-

CONTINUA-  
TION DES DÉ-  
COUVERTES.

CARTIER.  
III. VOIAGE.  
1540.  
Remarques sur  
cette Relation.

ROBERVAL.  
1542.  
Temps de son  
départ.

Retour de Car-  
tier en France.

Comment il se  
dérobe aux or-  
dres de Roberval.

(53) Collection d'Hackluyt, p. 236.

(54) Voiage of John Francis de la Ro- che, Knight, Lord of Roberval, &c. *ibid.*

pp. 240 & suiv.



CONTINUA-  
TION DES DÉ  
COUVERTES.

ROBERVAL.  
1542.

Autres Voïages  
de Roberval, &  
sa mort.

tit un très beau Fort, sous le nom de France-Roi (55); que l'Été d'après il fit le Voïage du Saguenay, avec huit Barques, dont l'une périt, chargée de huit François, entre lesquels on comptoit deux Gentilshommes nommés Noire-Fontaine, & le Vasseur de Constance; enfin, qu'il étoit encore dans le Saguenay le 22 de Juiller 1543. On trouve, dans la Collection Angloise (56), toutes les Observations de Jean Alphonse de Xantoigne, son premier Pilote, autour de Terre-Neuve, & sur les Côtes du Golfe. Cet habile Marin, que les uns font Portugais, d'autres Gallicien, fut envoyé vers le Nord, pour découvrir par cette route, un passage aux Indes Orientales; mais il n'alla point au de-là du cinquante-deuxième degré de Latitude, & l'on ignore combien il employa de tems à cette navigation.

Il paroît, suivant l'Historien, que Roberval fit quelques autres Voïages en Canada: & qu'ensuite la guerre déclarée entre François I & Charles V l'ayant arrêté en France, jusqu'en 1549, il fit alors un nouvel embarquement, avec son Frere, qui passoit pour un si brave Homme, que François I l'avoit surnommé le Gendarme d'Annibal. Mais ils périrent, dans cette Entreprise, avec tous ceux qui les accompagnoient; sans que l'accident, qui causa leur perte, ait jamais été bien éclairci. On voit seulement qu'après leur mort, la Cour de France parut abandonner toutes ses vues sur l'Amérique; & que cette indifférence dura jusqu'au regne suivant (57).

## CHAPITRE II.

### VOÏAGES ET DÉCOUVERTES

#### AU SUD DE L'AMERIQUE.

INTRODUC-  
TION.

**Q**UELQUE lumiere que les événemens puissent tirer de leur liaison; il seroit absolument impossible d'en mettre une bien constante entre des Expéditions qui ne regardent pas les mêmes lieux, & qui ne sont point entreprises par les mêmes Puissances, ni continuées dans les mêmes tems, par les mêmes Auteurs, & dans les mêmes vues. L'unique ressource, pour l'ordre & la clarté, est de rappeler quelquefois au Lecteur des récits qu'on n'a pu se dispenser d'interrompre; pour le placer dans un point de vue, d'où le souvenir, qu'il doit conserver du passé, puisse le faire entrer tout-d'un-coup dans la nouvelle carrière qui lui est ouverte.

On reprend les  
événemens qui  
conduisent ici.

Ainsi, nous ne craignons point de le faire remonter à l'Administration de Pedro Arias Davila (58), nommé vulgairement Pedrarias, qui s'étant défait du brave Nuñez de Balboa, continua de signaler sa cruauté dans le Darien, par des exécutions sanglantes, & fit transporter, en 1518, la Ville de

(55) Il est décrit dans la Relation. Les édifices en étoient très beaux. Il étoit situé sur une Montagne, proche du grand Fleuve; & le pied de la Montagne avoit d'autres Bâtimens qui touchoient au Fleuve, dans un endroit où il s'y jette une petite Riviere. On loue beaucoup la justice de Roberval, & son

exactitude à punir les moindres fautes.

(56) Hackluyt, p. 237.

(57) Hist. de la Nouvelle France, L. I. pag. 22.

(58) Tome XII de ce Recueil, pp. 167, 185, & surtout 138.

Sainte Marie à Panama. Ce nouvel Etablissement prit bientôt une fort belle forme. Ses ruines subsistent encore, à quatre lieues d'une autre Ville qu'on a bâtie depuis sous le même nom. (\*) L'ancien Panama n'étoit pas d'un grand circuit; mais les Edifices en étoient commodes & réguliers, pour un tems où l'on doit supposer que les Espagnols s'occupaient peu de l'Architecture : cependant sa situation, sur le bord d'un Lac, l'exposoit à divers inconvéniens, qui firent penser plusieurs fois à la changer. Des vapeurs continuelles en rendoient l'air mal sain. D'ailleurs, s'étendant de l'Est à l'Ouest, elle présentoit comme le flanc aux plus grandes ardeurs du Soleil, qui faisoient trouver de la difficulté à marcher dans les rues, & qui ne manquoient pas de causer beaucoup de maladies (59). Mais on a remarqué que Pedrarias, en allant s'établir sur la Mer du Sud, avoit moins pensé aux avantages de cette Colonie, qu'à détruire l'ouvrage d'un Homme qu'il venoit de sacrifier à sa haine, & qu'à se soustraire, par l'éloignement, à l'autorité de l'Audience Royale de l'Île Espagnole.

Pendant deux ou trois ans, il fit la guerre aux Indiens voisins, qui lui disputèrent la victoire, mais toujours aux dépens de leur sang, que sa cruauté ne ménageoit point (60). Il songeoit aussi à peupler les environs de Nicaragua, dont il s'attribuoit la Découverte. Un de ses Officiers, qu'il avoit envoyé à l'Espagnole pour en amener un puissant secours, engagea dans cette Entreprise un riche Habitant, nommé Jean *Bazurto*, qui fit une grande levée d'hommes & de chevaux. Mais l'armement aiant traîné en longueur, Bazurto apprit, en arrivant à Panama, que Pedrarias avoit chargé de la même Entreprise François Fernandez de Cordoue (61), son Capitaine des Gardes. Il en marqua tant de ressentiment, que pour l'appaiser, Pedrarias reprit un dessein que la guerre avoit suspendu, & lui en proposa l'exécution. C'étoit de continuer les Découvertes sur la Mer du Sud. On a vu qu'elles avoient été commencées, avec beaucoup de gloire, par Nuñez de Balboa (62); & Pascal d'Andagoya les avoit poussées, en 1522, jusqu'à Cuzco (63). Bazurto saisit avidement cette ouverture : mais ne trouvant point, à Panama, tous les secours nécessaires pour une si grande Expédition, il prit le parti d'aller s'équiper dans l'Île Espagnole; & le Ciel, qui destinoit cet honneur à d'autres, termina sa vie & ses desseins à Nombre-de-Dios (64).

On ne fut pas plutôt informé de sa mort à Panama, que deux Personnages, déjà célèbres (65), qui s'étoient établis dans cette Ville naissante, & qui s'y étoient fort enrichis, représentèrent à Pedrarias qu'il n'étoit pas de son honneur d'aller chercher, hors de sa Province, des Ministres pour ses grands desseins, & que leurs longs services méritoient la préférence sur des Etrangers. Le Gouverneur se laissa persuader d'autant plus facilement, qu'il n'y mettoit rien du sien, & qu'étant maître des conditions il pouvoit en tirer tout l'avantage. Pizarre, Almagro, & Fernand de Luques, Prêtre fort riche, qui avoit rempli la Dignité d'Ecolâtre à Sainte Marie l'Ancienne, firent entr'eux une association, dont les principaux articles portoient; " que Pizarre, connu pour

DÉCOUVERTES AU SUD.

Origine de l'ancien Panama.

Motif de Pedro Arias son Fondateur.

Occasion qui fait penser Pedrarias à pousser les Découvertes au Sud.

Malheur de Bazurto.

Pizarre & Almagro en profitent.

(\*) Voy. ci-dessous les Descriptions.

(59) Herrera, 2. Decad., p. 647.

(60) *Ibid.* Tout le 9<sup>e</sup>. L. en contient l'Hist.

(61) Ce n'est pas le même par qui l'on a vu découvrir l'Yucatan dans le Tome XII;

celui-ci étoit mort dans l'Île de Cuba.

(62) Voy. au T. XII, p. 178. & f. & p. 167.

(63) Tom. XII, p. 153 & 160.

(64) Herrera, 3<sup>e</sup>. Dec. Liv. XII. p. 448.

(65) *Ibid.*

Été d'après il  
chargée de  
mes nommés  
encore dans  
tion Angloi-  
gne, son pre-  
e. Cet habile  
avoit vers le  
Orientales;  
titude, & l'on

tres Voïages  
& Charles V  
embarque-  
que Fran-  
rèrent, dans  
que l'acci-  
t seulement  
ses vues sur  
(57).

S

ur liaison;  
ntre des Ex-  
oint entre-  
tems, par  
pour l'or-  
qu'on n'a  
e, d'où le  
d'un-coup

tration de  
s'étant dé-  
ns le Da-  
la Ville de  
fautes.

ance, L. I.

1, pp. 167;

DÉCOUVERTES  
AU SUD.

» Homme de main , & long-tems exercé dans les guerres contre les Indiens ; » seroit chargé de l'Expédition ; qu'Almagro fourniroit toutes les provisions , » & prendroit soin des préparatifs ; & que Fernand de Luques seroit les au- » tres dépenses (66) ». Ce Traité fit beaucoup de bruit dans Panama , où l'on ne pouvoit comprendre que trois Personnes si sages engageassent toute leur fortune , pour entreprendre la Conquête d'un País , dans lequel on n'avoit encore trouvé que des Marais & des Terres stériles. On jugea , sur-tout , que la tête leur avoit tourné , lorsque pour cimenter leur association , on vit Fernand de Luques dire la Messe , séparer l'Hostie en trois , en prendre une partie , & donner les deux autres à ses Associés. En effet ce bizarre mélange de piété , d'ambition & d'avarice , ne sembloit pas annoncer de grands succès , si la prudence de Pizarre n'eût été capable de surmonter toutes sortes d'obstacles (\*).

## S I.

### DÉCOUVERTE ET CONQUÊTE DU PÉROU.

DÉCOUVERTE  
DU PÉROU.

PIZARRE.

I. VOYAGE.

1524.

Foible armement  
de Pizarre.

Il part de Pa-  
nama.

Fatigues & mi-  
sère de ses gens.

DANS un Ouvrage de Poésie ou d'Eloquence , un si grand sujet demandoit une invocation. Mais , pour nous réduire au Langage historique (67) , Pizarre partit de Panama , vers le milieu de Novembre 1524. Il avoit eu la précaution de consulter Pascal d'Andagoya , qui avoit fait la même route , & qui ne l'anima point dans son Entreprise. La Flotte consistoit en un seul Vaisseau , que les Associés avoient acheté , l'un de ceux que l'infortuné Balboa destinoit à la même Découverte , & deux Canots. Le Pilote étoit Fernandez Pennate ; l'Enseigne , Salzedo ; le Trésorier , Nicolas de Ribera ; & le Visiteur , Jean Carillo , qui devoit tenir les Comptes pour le Quint du Roi. Diegue d'Almagro fut laissé à Panama , pour former un renfort de Matelots , de Soldats & de Vivres , avec lesquels il avoit promis de suivre.

Pizarre fit voile vers l'Île de Taboga , qui n'est qu'à cinq lieues de l'ancien Panama , & passa , douze lieues plus loin , aux Îles des Perles , ainsi nommées par Balboa , qui les avoit découvertes. Il y fit de l'eau & du bois. Il y prit du fourrage pour les chevaux ; & douze autres lieues au de-là , il trouva un Port , qu'il nomma de *las Pinas* , parcequ'il trouva quantité de pommes de Pin dans le Voisinage. Balboa s'étoit avancé jusqu'à ce Port. Tous les Soldats descendirent , & l'Equipage resta seul à bord. Ils remonterent , pendant trois jours , la Rivière de Bine , nom déjà connu dans le Voyage d'Andagoya. Leur fatigue fut extrême , dans des Terres pierreuses & stériles , sans aucun chemin , souvent entre des précipices , où ils ne trouvoient pas le moindre rafraîchissement. Moralez , un des Soldats , mourut de ses peines. Ils cherchoient le Cacique de la Province. Le Peuple avoit abandonné les Cabanes & les Champs. Dans le désespoir de ne rien trouver , ils retournerent à leur Vaisseau , accablés de faim & de lassitude.

Mais , loin de se rebuter , ils continuerent leur navigation vers le Sud. A

(66) *Ibid.*

(\*) On verra , dans la suite , sa naissance & son caractère.

(67) Tout le prélude & les premiers travaux de l'Expédition , sont tirés d'Herrera ,

3. Decad. Liv. 6. chap. 13. pp. 348 & suiv. Liv. 7. pp. 669 & suiv. Liv. 10. chap. 2 , 3 , & 4. On ne s'est attaché qu'aux principales circonstances.

dix lieues, ils entrèrent dans un autre Port, où ils chargerent du bois & de l'eau. Ensuite, n'ayant pas cessé d'avancer, pendant dix jours, les vivres leur manquerent, jusqu'à les obliger de réduire les portions à quatre onces de Maiz par jour. La viande étoit consumée; & comme ils avoient peu de futaillies, l'eau vint à manquer aussi. Ils tomberent dans une si affreuse misere, qu'ils se virent forcés de brouter des bourgeons de Palmier, qui étoient d'une extrême amertume. Ils prirent néanmoins un peu de Poisson: mais une continuelle fatigue, jointe à de si mauvais alimens, ne tarda point à les épuiser. Ils avoient envoyé le Vaisseau à l'Île des Perles, pour y prendre quelques provisions. En attendant son retour, Pizarre s'efforça de soulager les plus foibles, prit sur lui les plus grands travaux, & secourut particulièrement les Malades. Un jour, ils apperçurent de loin une clarté qui les surprit. Pizarre prit avec lui quelques Braves, & marcha vers l'endroit d'où la lumière sembloit partir. Il y trouva quantité de Cocos. Le Vaisseau revint d'ailleurs avec des vivres, & la vue seule ranima les Malades: mais il étoit déjà mort vingt-cinq Hommes à son arrivée. Ce désastre fit donner au Port le nom de Puerto de la hambre; c'est-à-dire, *Port de la Famine*. Ils continuerent d'avancer; & le jour de la Chandeleur, ils se rendirent dans une Terre, qu'ils en prirent occasion de nommer *la Candelaria*; Terre si dangereuse, par son humidité, que leurs habits y pourrissent en peu de jours, & si coupée de Montagnes de Bois, qu'il leur fût impossible d'y pénétrer. Ils remirent en Mer pour s'embarquer plus loin. Un chemin, qui s'offrit aux plus pressés, les conduisit, après deux lieues de marche, dans un petit Village, sans Habitans, mais dans lequel ils trouverent beaucoup de Maiz, de la chair de Porc, des pieds & des mains d'Hommes; ce qui leur fit connoître qu'ils étoient dans une Nation d'Antropophages. Ils retournerent vers la Mer, & bientôt ils arriverent dans un lieu, qu'ils nommerent *Pueblo quemado*, c'est-à-dire, *Peuple brûlé*. Les Habitans du País leur firent une guerre opiniâtre, & leur tuerent tant de monde, qu'ils furent contraints de se retirer dans le País de Chincana.

Pendant que Pizarre luttoit ainsi contre la Fortune, Diegue d'Almagro étoit parti de Panama, sur un Vaisseau, qui portoit avec lui soixante-dix Espagnols. Il suivit les Côtes jusqu'à la Riviere Saint Jean; & ne trouvant point Pizarre, il retourna sur ses traces, en continuant de le chercher jusqu'à Pueblo quemado, où diverses marques lui firent connoître, qu'il y étoit venu des Espagnols. Les Indiens du País, animés par le succès qu'ils avoient obtenu contre Pizarre, ne reçurent pas ses Associés avec moins de bravoure. Ils renouvelerent si souvent leurs attaques, qu'Almagro se vit forcé d'abandonner la Côte, après avoir perdu un œil dans la dernière action. Il apprit, dans l'Île des Perles, que Pizarre étoit à Chincana, qui fait face à cette Île; il n'eut d'empressement que pour le rejoindre.

La joie de se revoir leur fit oublier toutes leurs peines; mais, tant de fatigues & d'aventures leur aiant appris qu'ils n'avoient pas trop de toutes leurs forces ensemble, pour pénétrer dans des País si bien défendus, ils recommencerent à suivre la Côte, avec leur petite Flotte, composée de deux Vaisseaux, trois Canots, & deux cens Espagnols. La Fortune leur préparoit encore bien des peines. Ils trouverent quantité de Rivieres, qui ont à

Tome XIII.

F

DÉCOUVERTE  
DU PEROU.PIZARRE.  
I. VOYAGE.  
1524.Nation d'An-  
tropophages.1525.  
Esm Diegue  
d'Almagro joint  
Pizarre à Chincana.Peine qu'ils  
ont à continuer  
leur route.

les Indiens,  
s provisions,  
feroit les au-  
Panama, où  
passent toute  
quel on n'a-  
ea, sur-tout,  
tion, on vit  
prendre une  
rre mélange  
e grands suc-  
toutes sortes

PEROU.

ujet deman-  
rique (67),  
. Il avoit eu  
même route,  
en un seul  
fortuné Bal-  
toit Fernan-  
ibera; & le  
uint du Roi.  
e Matelots,

ues de l'an-  
Perles, ainsi  
& du bois.  
u de-là, il  
quantité de  
e Port. Tous  
monterent,  
s le Voyage  
s & stériles,  
ouvoient pas  
e ses peines.  
onné les Ca-  
tournerent à

s le Sud. A

op. 348 & suiv.  
o. chap. 2, 3,  
ux principales

dix

DECOUVERTE  
DU PEROU.

PIZARRE.  
I. VOIAGE.  
1525.

leur embouchure, des Caymans, sorte de Crocodiles, toujours prêts à dévorer les Hommes. Après avoir consumé leurs provisions, ils n'eurent pour ressource, que le fruit des Mangles, dont ce País est couvert, & dont les racines, abreuvées d'eau de Mer, donnent au fruit un goût fort amer. Leurs Canots, qui ne pouvoient aller qu'à la rame, travailloient sans cesse contre les courans, par lesquels ils étoient emportés vers le Nord. Les Indiens ne perdoient pas une occasion de les attaquer, & leur reprochoient d'être des paresseux, qui aimoient mieux ravager les Terres d'autrui, que de cultiver le País de leur naissance. La perte de plusieurs Espagnols, qui périssoient de misere, ou par les armes de ces Barbares, fit regler entre les deux Capitaines, qu'Almagro retourneroit à Panama, pour en tirer des vivres & des recrues. Il revint avec quatre-vingts hommes; & ce renfort leur donna la hardiesse de pénétrer dans le País de Catamez, au-delà des Mangles; Terre fort médiocrement peuplée, dans laquelle ils trouverent abondamment des vivres. D'ailleurs, ils étoient soutenus par la vue de l'or, qui étoit fort commun dans la plûpart des Nations qu'ils avoient visitées, & dont ils se procuroient quelquefois une quantité considérable, par des échanges paisibles, ou par la force. Les Indiens mêmes qui les attaquoient, avoient le visage parsemé de clous d'or, enchassés dans des trous, qu'ils se faisoient exprès pour y mettre cet ornement.

Après la Découverte du Catamez, les deux Capitaines jugerent encore qu'ils avoient besoin de plus de monde; & Dom Diegue fit une seconde course à Panama, pour en ramener un nouveau renfort, tandis que Pizarre alla l'attendre dans une petite Ile, qu'ils nommerent Gallo. Mais il étoit arrivé beaucoup de changement dans la Castille d'or. Pedrarias avoit cessé d'y commander, & Pedro de Los Rios étoit revenu d'Espagne, pour succeder au Gouvernement. Diegue d'Almagro craignit de le trouver moins disposé à favoriser les Découvertes. En effet, après lui avoir accordé d'abord quelques secours (68), qui ne suffisoient pas à la grandeur de l'Entreprise, ni même pour soulager la misere où Pizarre se trouvoit dans l'Ile del Gallo, il refusa ouvertement de consentir à de nouvelles levées. Quelques-uns des gens de Pizarre, rebutés de ce qu'ils avoient souffert, & tremblant pour l'avenir, avoient écrit à leurs amis de Panama, qui supplierent le Gouverneur de ne pas permettre qu'un plus grand nombre d'Espagnols allât périr dans une si dangereuse Expédition, & lui demanderent ses ordres, pour faire revenir ceux qui s'y étoient malheureusement engagés. Los Rios envoya un Lieutenant, nommé *Tasur*, natif de Cordoue, chargé de ramener ceux qui n'étoient pas contents de leur sort. La plûpart saisirent joyeusement l'occasion de retourner à Panama. Il n'y en eut que treize, & un Mulâtre, qui signalerent leur attachement pour Pizarre. Comme c'est à leur

1526.  
Pedro de Los Rios releve Pedrarias dans le Gouvernement de la Castille d'or.

Los Rios veut interrompre les Découvertes.

Treize Espagnols demeurent fidèles à Pizarre.

(68) Almagro retourna vers Pizarre, qu'il trouva dans la plus grande misere. « Ils prirent même querelle, sur la lenteur d'Almagro, qui allant & venant pour chercher du secours n'avoit rien à souffrir, tandis que les autres mouraient de faim. Leur différend s'échauffa jusqu'à mettre l'épée à

la main pour se battre : mais le Trésorier Ribera, & le Pilote Barthelemi Ruiz, s'étant mis entre eux, ils s'embrasserent aussitôt; & condamnant leur chaleur, ils demeurèrent d'accord qu'Almagro retourneroit encore pour solliciter Los Rios de les secourir ». *Ibid.* L. X. ch. 2.

constance, que la Monarchie Espagnole doit le Perou, leurs noms méritent le soin qu'on a pris de nous les conserver (69).

Ces Braves, dont l'attachement & la valeur faisoient toute la ressource du Capitaine, comptoient de retenir un des Vaisseaux que Tafur avoit amenés; mais toutes leurs prieres & celles de Pizarre, ne purent fléchir cet Officier, qui craignoit de déplaire au Gouverneur. Il leur promit seulement, pour les consoler, qu'Almagro, dont il connoissoit les dispositions, leur en enverroit un de Panama. Cette espérance détermina Pizarre à l'aller attendre dans une Ile qu'il avoit nommée la Gorgone, où il étoit sûr de trouver de l'eau, & de pouvoir subsister avec le peu de Maiz qui lui restoit. Le mauvais état de son Bâtiment ne l'empêcha point d'embarquer quelques Indiens des deux sexes, qu'il avoit pris sur la Côte de Tumpiz, ou Tumbes. En quittant Tafur, il lui confia deux Lettres; l'une, pour le Gouverneur, auquel il reprochoit de lui avoir enlevé ses Gens, & de rendre un fort mauvais office à l'Espagne par les obstacles qu'il mettoit à son Entreprise; l'autre, pour Almagro & Fernand de Luques, qu'il pressoit instamment de le secourir.

L'Ile de Gorgone, que ceux qui l'ont vue comparent à l'Enfer, fait naître effectivement cette idée par la noire obscurité de ses Bois, la hauteur de ses Montagnes, ses pluies continuelles, la mauvaise température de son Air, dont le Soleil ne pénètre jamais l'épaisseur, & sur-tout par la prodigieuse quantité de Mosquites & de Reptiles dont elle est remplie. Sa situation est à trois degrés du Nord, & son circuit d'environ trois lieues. Ce fut l'asyle que Pizarre choisit dans son chagrin (70), autant pour se dérober aux attaques des

DÉCOUVERTE  
DU PEROU.

PIZARRE.  
I. VOIAGE.  
1526.

Courage ex-  
traordinaire de  
Pizarre.

Il s'établit dans  
l'Ile de Gorgone.  
Affreuses quali-  
tés de cette Ile.

(69) Voici le Récit d'Herrera dans les termes de son Traducteur: Tafur, malgré l'instance qu'il avoit de les emmener tous, fut touché d'admiration pour Pizarre, qui par un courage magnanime, le pria de lui en laisser quelques-uns. Il se mit à l'un des bouts du Navire; puis aiant fait une raie, il mit à l'autre bout le Capitaine Pizarre, avec les Soldats, & dit que ceux qui voudroient aller à Panama, passassent de son côté, & que ceux qui ne passeroient pas la raie demeurassent. Il y en resta donc treize seulement, & un Mulâtre, lesquels, voyant la constance & générosité de leur Capitaine, mûs de compassion pour ne le pas laisser seul, s'offrirent de mourir pour lui, & de le suivre, en quelque lieu qu'il voudrait aller. Ceux-là étoient Christophe de Peralta, Nicolas de Ribera, Domingo de Seraluz, Francisco de Cuellar, Pedro de Candia, Alonso de Molina, Pedro Alon, Garcia de Xerez, Antonio de Carrion, Alonso Briseño, Martin de Paz, Juan de la Torre, & Barthelemi Ruiz. Pizarre les voyant ainsi résolus de ne le point abandonner, s'en réjouit infiniment, en rendit grâces à Dieu, & les embrassa. *Ibid.* pag. 752. & 753.

(70) Le séjour, qu'il y fit pendant plusieurs

mois, mérité une description, pour l'honneur de son courage. La voici, dans les termes naïfs du Traducteur: « Ses gens y bâtirent des Cabanes, & y fabriquerent un Canot, dans lequel il sortoit lui-même, & péchoit du Poisson pour manger. D'autres fois, il sortoit à la Campagne, & tuoit certains Animaux, appellés Guadoquinax, qui sont un peu plus grands que des Lievres, & dont la chair est meilleure, s'occupant en cela pour faire subsister ses Compagnons, malgré les pluies continuelles, les tonnerres & l'importunité des Mosquites. Peralta, & un autre devinrent malades; & pour les consoler, il leur faisoit manger de cette chair de Guadoquinax. Il s'y trouva aussi une sorte de fruit, comme des Charaignes, qui étoit aussi propre à purger, que de la Rhubarbe. Il y eut un Castillan qui en mangea, dont il pensa mourir. Il y en avoit encore d'autres plus petites, qui étoient fort savoureuses. Ils trouvoient quantité de Poisson dans les concavités des Rochers. Ils y trouvoient aussi de prodigieuses & épouvantables Conleuvres, mais qui ne faisoient aucun mal. Il y avoit encore des Singes fort grands, des Chats peints, des Oiseaux

DÉCOUVERTE  
DU PEROU.

PIZARRE.  
I. VOIAGE.  
1526.

Difficultés de  
Los Rios à secour-  
tir Pizarre.

Il lui envoie  
un Vaisseau.

Etat de Pizarre  
& de ses Compagnons.

Ils mettent à  
la voile pour  
Tumbez.

Indiens, dans un séjour si désert, que pour se procurer de l'eau, qui lui avoit manqué dans l'île del Gallo.

Tafur, retourné à Panama, fit au Gouverneur une peinture du courage & de la misère de Pizarre, qui eut le pouvoir de l'attendrir, mais sans lui inspirer la résolution de l'assister. Il crut avoir assez fait, en lui offrant l'occasion de revenir; & pour réponse, il dit que c'étoit sa faute s'il périssoit. Ceux, que Tafur avoit ramenés, faisoient un récit si touchant de tout ce qu'ils avoient souffert, qu'on ne pouvoit les entendre sans une extrême compassion. Almagro & de Luques furent attendris jusqu'aux larmes. Ils sollicitèrent le Gouverneur, ils lui représenterent le tort qu'il faisoit à la Couronne, ils le menacerent même d'en porter leurs plaintes à l'Empereur; enfin, soit pitié, soit crainte de la Cour, soit passion pour l'or, dont les Déserteurs étoient revenus chargés, Los Rios consentit à donner un Navire; mais, soutenant les apparences de son refus, il déclara que c'étoit pour offrir encore une fois à Pizarre le moyen de revenir; ensuite, feignant de regretter sa facilité, il donna ordre, à Castaneda, de visiter ce Vaisseau avec un Charpentier, & de dire qu'il n'étoit pas propre à la Navigation. Mais ces deux Hommes eurent la fermeté de répondre que le Bâtiment étoit bon. Il lui devint comme impossible alors de se retracter; & la dernière ressource fut de faire ordonner à Pizarre, sous de grandes peines, de lui venir rendre compte de son Expédition dans six mois (71). On reconnoît, dans cette conduite du Gouverneur, l'embarras d'un Chef, qui souhaite une Entreprise, & qui ne veut point se charger de l'événement.

Cependant Pizarre & ses Compagnons, voyant passer plusieurs mois sans apparence de secours, commençoient à se croire abandonnés. Dans leur désespoir, ils penserent à faire un Radeau, des débris de leur Navire, qui n'avoit pu résister si long-tems qu'eux au Climat de la Gorgone, pour s'approcher de la Côte & descendre à Panama. Cette résolution étoit décidée, lorsqu'ils découvrirent le Vaisseau qu'on leur envoioit. Ils ne le prirent d'abord que pour quelque Animal marin, ou pour une poutre chassée par les Flots. A la vue même des voiles, ils n'osoient se persuader ce qu'ils desiroient avec tant de passion. Enfin, l'ayant reconnu, ils se livrerent à des transports de joie. Pizarre forma aussi-tôt un nouveau plan. Il prit le parti de laisser leurs Prisonniers dans l'île, sous la garde de Paéz & de Truxillo, dont la santé s'étoit affoiblie jusqu'à ne pouvoir supporter la Mer, & d'aller droit à Tumbez, sous

» nocturnes, & d'autres Animaux champê-  
» tres. Il y avoit aussi, parmi les arbres,  
» des Paons, des Faïsans & semblables Oi-  
» seaux. Il y descend de fort bonne eau des  
» Montagnes. Dans tous les mois de l'année  
» durant la nouvelle Lune, vers le Soleil  
» couchant, il aborde une infinité de Poif-  
» sons, en quelques endroits de l'île, qu'ils  
» appellent *Agujas*, & en François *Aiguil-*  
» *les*, qui demeurent à sec sur Terre; & les  
» Castillans, fort adroits, les attendoient,  
» & en tuoient à coups de bâtons autant  
» qu'ils en vouloient. Ils prenoient aussi des

» Perroquets, des Tiburons, & autres Poif-  
» sons; de sorte donc qu'avec le Maïz qu'ils  
» avoient, les vivres ne leur manquèrent  
» point. Ils rendoient grâces à Dieu tous les  
» matins, & disoient le soir *Salve Regina*,  
» & autres Oraisons dans les heures du jour.  
» Ils savoient les Fêtes, & tenoient compte  
» des Vendredis & des Dimanches; si bien  
» qu'en observant tous ces ordres, Dieu les  
» délivra de grands travaux». *Ibid.* ch. 3.  
p. 754.

(71) Herrera, *ubi sup.* L. X. chap. 4.

la direction de deux Indiens de cette Contrée, qu'il s'étoit attachés par ses caresses, & qui commençoient à favoir un peu d'Espagnol.

Il prit sa route, au Sud-Est, en remontant la Côte; & vingt jours d'une navigation pénible le firent arriver sous une Ile, située devant Tumbes, proche de Puna. Il la nomma Sainte Claire. Elle n'étoit pas peuplée: mais les Indiens du Pais voisin la regardoient comme un Sanctuaire, parcequ'en certains tems ils y faisoient de grands Sacrifices à certaines Idoles de pierre, que les Espagnols ne virent pas sans étonnement. La principale avoit une tête d'Homme, de monstrueuse forme. Mais ils remarquerent avec plus de joie, que leurs guides ne les avoient pas trompés, dans l'opinion qu'ils leur avoient donnée de cette Côte. En plusieurs endroits de l'Ile, ils trouverent quantité de petits Ouvrages d'argent & d'or, tels que des mains, des seins de Femmes, des têtes, & surtout un Vase d'argent, qui pouvoit contenir plus de trois chopines. Ils trouverent aussi des couvertures de laine jaune, fort nettes & bien travaillées (72). Leur admiration fut extrême; & Pizarre ne pouvoit se consoler du départ de ses premiers Compagnons, avec lesquels il comprit qu'il auroit pû former quelque entreprise importante. Les Indiens l'assuroient que tout ce qui s'offroit à ses yeux n'étoit rien, en comparaison des richesses du Pais. Le lendemain, aiant remis à la voile, il découvrit, vers neuf heures du matin, un Radeau si grand, qu'il le prit d'abord pour un Navire. Bien-tôt, il en découvrit quatre autres. Chacun étoit monté de quinze Indiens, qui ne firent pas difficulté de s'arrêter lorsqu'ils eurent apperçu deux Hommes de leur Nation sur le Vaisseau Castillan. Ils alloient à Puna, pour faire la guerre aux Indiens de ce Canton. Mais, leur curiosité pour la fabrique du Vaisseau & pour l'habillement des Espagnols, les fit retourner aisément vers la Côte. Barthelemy Ruiz, Pilote dont on a déjà vanté les lumieres, observa la Terre à son approche; & ne voiant aucune apparence de danger, il mouilla dans la Rade de Tumbes. Alors Pizarre fit dire aux Indiens des Radeaux, que son dessein étoit de rechercher leur amitié, & qu'il les prioit d'en avertir leurs Caciques.

On ne fut pas long-tems à voir paroître une foule d'autres Indiens, qui venoient admirer les barbes & les habits des Etrangers. Le Cacique voisin, les croiant envoyés du Ciel, ne tarda point à leur faire porter, sur dix ou douze Radeaux, toutes sortes de viandes & de fruits, & divers breuvages, dans des Vases d'or & d'argent. Entre ces rafraichissemens, Pizarre fut étonné de voir un Mouton. C'étoit un présent des Vierges du Temple. Un Officier du Cacique assura les Espagnols qu'ils pouvoient descendre sans défiance, & prendre ce qu'ils jugeroient nécessaire à leurs besoins. Pizarre envoya dans la Chaloupe un Matelot, nommé Bocca-Negra; que les Indiens aiderent de bonne grâce à charger vingt pipes d'eau. L'Officier, qui se nommoit *Orgo*, continua de s'expliquer par les Interpretes, & fit diverses questions, auxquelles Pizarre répondit, qu'il venoit de Castille; qu'il étoit Sujet d'un Roi fort puissant; & que par ses ordres, il avoit fait le tour d'une grande partie du Monde, pour venir apprendre aux Indiens, que les Divinités qu'ils adoroient étoient fausses, & pour leur faire connoître un Dieu, Créateur du Ciel & de la Terre, qui promettoit une éter-

(72) *Ibidem*, p. 757.

DÉCOUVERTE  
DU PÉROU.

PIZARRE.  
I. VOIAGE.  
1526.

Ile de Sainte  
Claire.

Idole & Ouvrages d'or & d'argent que les Castillans y trouvent.

Ils abordent à  
Tumbes.

Pizarre tient  
un langage d'Apôtre.

, qui lui avoit

du courage & sans lui inspirant l'occasion. Ceux, que qu'ils avoient passion. Almarerent le Gouverneur, ils le n, soit pitié, rs étoient re- soutien les re une fois à la facilité, il arpentier, & Hommes euevint comme ire ordonner de son Expé- du Gouver- qui ne veut

urs mois sans dans leur dé- ire, qui n'a- pour s'appro- écédée, lorsqu'ils d'abord les Flots. A la t avec tant de de joie. Piz- eurs Prison- santé s'étoit umbez, sous

& autres Poiff- le Maiz qu'ils ur manquerent à Dieu tous les *Salve Regina*, heures du jour. noient compte nches; si bien dres, Dieu les . *Ibid.* ch. 3.

X. chap. 4.



DÉCOUVERTE  
DU PEROU.

PIZARRE.  
I. VOYAGE.  
1526.

Molina vifite  
une Habitation.

Combien il eft  
furpris des ri-  
cheffes qu'il y  
voit.

Pizarre y fait  
descendre un In-  
génieur.

Effet fingulier  
des armes à feu.

Monaftere de  
Mamaconas.

nité de bonheur à ceux qui obfervoient fes Loix. Il parla d'un lieu obfcur & plein de feu, deftiné à la punition de ceux qui ne les reconnoiffoient pas. Orgo, dit l'Historien (73), parut épouuante de ce qu'on lui faifoit entendre, & n'en prit pas moins de plaifir à boire du vin de Caftille, qu'il trouvoit fort au-deffus du fien. On lui fit préfent d'une Hache de fer, dont il parut faire beaucoup de cas, & de quelques bijoux de l'Europe pour fon Cacique. En fe retirant, il pria le Capitaine de laiffer defcendre à terre quelques-uns de fes gens. Alfonfe de Molina consentit à le fuivre, avec un Negre qui seruoit Pizarre (74).

Lorsqu'ils furent au rivage, tous les Indiens qui s'y étoient afsemblés, marquerent une égale admiration pour la blancheur de l'un & pour la noirceur de l'autre. Ils lavoient le Negre, pour effaier s'ils feroient difparoître fa couleur. Molina ne fit pas difficulté de fe laiffer conduire dans une Habitation voisine, qu'Herrera nomme le Fort de Tumbez, parcequ'on y entroit par trois Portes, & qu'elle étoit entourée de cinq ou fix murs. Il y vit de fort beaux Edifices de pierre, des Canaux, des fruits extraordinaires, des Moutons qui refsembloient à de petits Chameaux, & des Femmes dont il admira la parure & la beauté. Les Vases d'or & d'argent y étoient fort communs, & tout y préfentoit une grande apparence de richesse. Le récit, que l'Efpagnol en fit à fon retour, excita des transports de joie dans le Vaiffeau, & fit gémir Pizarre, d'avoir été fi malheureufement abandonné de fes gens. L'état de fes forces ne lui laiffant aucune efferance d'emporter le moindre fruit d'une fi belle découverte, il fe réduifit à faire defcendre Pedro de Candie, Ingénieur estimé, pour étendre plus loin fes Observations, & reconnoître furtout, par où l'on pourroit tenter l'attaque de la Place, lorsqu'on y reviendroit avec une Flotte plus nombreufe.

Candie, accompagné du même Negre, fut agréablement reçu des Indiens. Ils le menerent auffi-tôt à l'Habitation. Le Cacique, auquel il fut préfenté, le voiant armé d'un Fusil, voulut en favoir l'ufage. Candie en tira un coup vers une planche voisine, que la balle n'eut pas de peine à percer. Le bruit & l'effet faifirent les Indiens d'une telle fraieur, que les uns se laifferent tomber, & les autres poufferent un grand cri. Le Cacique plus réfolu, mais gardant un fîlence d'étonnement, fit amener un Tigre & un Lion, qu'il avoit entre plusieurs autres Bêtes feroçes, & pria l'Efpagnol de tirer une feconde fois. Le coup fit non-feulement tomber encore une grande partie des Indiens, mais effraia les deux animaux, jufqu'à les faire approcher de Candie avec beaucoup de douceur (75). Le Cacique ordonna qu'ils fuffent remmenés; & se tournant vers l'Etranger, auquel il fit préfenter une liqueur du País; » Bois donc, lui dit-il, d'un air d'admiration, » pufque tu fais un bruit fi terrible. Tu refsembles, en vérité, au Ton- » nerre du Ciel. Candie vifita la Place, & fut conduit dans un Monaftere de Vierges, nommées Mamaconas, qui étoient confacrées au fervice des Idoles, & qui avoient fait demander au Cacique la permiffion de le voir. Elles s'occupoient à faire des ouvrages de Laine, & la plupart étoient d'une

(73) *Ibid.* p. 759.

(74) *Ibid.* p. 760.

(75) L'Historien remarque que ce fait passa pour vérifié. *Ibid.* 762.

rare beauté (76). Enfin Candie, retournant au Vaisseau, y porta des informations beaucoup plus merveilleuses que les premières. Il avoit vu, non-seulement des Vases d'argent & d'or, mais plusieurs Orfèvres & d'autres Ouvriers. Les mêmes Métaux éclatoient dans le Temple, en plaques diversement enchâssées. La beauté des Mamaconas, dont le nom signifioit Vierges du Soleil, frappa surtout l'imagination des Castillans. Ils demanderent au Ciel, par de ferventes prières, de les faire revenir mieux accompagnés dans une si charmante Contrée, & de les en rendre Maîtres (77). Mais, ayant bientôt appris que le Cacique de Tumbes avoit envoyé à Quito, pour rendre compte de leur arrivée au Roi Guaynacapa, ils jugerent qu'en si petit nombre, la prudence ne leur permettoit pas de s'exposer aux caprices d'un Prince, dont toutes les apparences leur faisoient redouter le pouvoir.

Ils garderent un des Indiens de Tumbes; & remettant à la voile, ils s'avancèrent jusqu'au cinquième degré de Latitude Méridionale, où ils découvrirent le Port de Payta, si célèbre depuis, dans toutes les Relations de cette Côte. Plus loin, ils trouverent celui de Jangerata, vers lequel ils mouillèrent sous une petite Ile, composée de grandes roches, où ils entendirent d'épouvantables hurlemens. Mais, étant accourus à ne s'étonner de rien, ils y envoierent quelques Braves, dont ils apprirent bien-tôt que ce bruit venoit d'une prodigieuse quantité de Loups marins. Ils doublèrent le Cap, qu'ils nommerent *El Aguza*, & continuant de ranger la Côte, ils entrèrent dans un Port, qui reçut d'eux le nom de Sainte Croix. Déjà la renommée d'un petit nombre d'Etrangers, qui paroissent pour la première fois dans cette Mer, s'étoit répandue dans tous les Païs voisins. » On » y publioit qu'ils étoient blancs & barbus, qu'ils ne faisoient de mal à » personne, qu'ils ne déroboient & ne tuoient point, qu'ils donnoient » libéralement ce qu'ils avoient, qu'ils étoient pieux, humains, &c (78). Cette réputation fut d'un extrême avantage pour leur Entreprise. Ils n'aborderent sur aucune Côte, où les Indiens n'accourussent en foule, & ne les reçussent avec autant de confiance que de joie. Dans une Terre, nommée *Capullana*, on les pressa de s'arrêter, de la part d'une Dame du Païs, qui, sur tout ce qu'on publioit d'eux, souhaitoit passionnément de les voir, & les faisoit assurer qu'ils ne manqueroient de rien. Pizarre, sensible à cette galanterie, fit répondre que les circonstances ne lui permettoient pas de descendre, mais qu'il partoît plein de reconnoissance, & qu'il se hâteroit de revenir (79).

Plus loin, au Sud, un vent contraire jetta, pendant quinze jours, les Castillans dans le dernier embarras. Ils ne firent que tourner, sans pouvoir aborder à la Côte, qu'ils ne perdoient pas de vue. Le bois & les vivres commençoient à leur manquer. Enfin s'étant approchés du rivage, à peine eurent-ils jetté l'ancre, qu'ils furent entourés de Radeaux, chargés de toutes sortes de rafraichissemens: mais, comme il falloit aussi du bois, Pizarre fit descendre avec les Indiens, Alonso Molina, pour leur en faire apporter. Dans l'intervalle, les vagues devinrent si fortes, que dans la crainte de perdre ses Cables, & de se briser sur les rochers de la Côte, il ne pût se dis-

(76) Et fort amoureuses, ajoute Herrera.

(77) *Ib.* p. 763.

(78) p. 764.

(79) *Ibidem.*

DÉCOUVERTE  
DU PÉROU.

PIZARRE.  
I. VOYAGE.  
1526.

Raison qui fait  
lever l'ancre à  
Pizarre.

Continuation  
de sa route.

Ce que les In-  
diens publioient  
des Castillans.

Galanterie d'une  
Dame In-  
dienne.

Alonso Mol-  
ina demeure par-  
mi les Indiens.

DÉCOUVERTE  
DU PÉROU.  
PIZARRE.  
I. VOIAGE.  
1526.

Un autre y de-  
meure volontai-  
rement.

penfer de faire lever l'ancre. Molina eut ainsi le malheur d'être abandonné parmi les Indiens ; mais on le crut en sûreté , dans une Nation si douce. Le Vaisseau fut porté par le vent jusqu'à Coluque , entre Tangara & Chimo , lieux où les Villes de Truxillo & de San Miguel , ont été fondées depuis. Les Habitans de cette Terre marquerent tant d'humanité , par leur empressement à fournir de l'eau , du bois , & des vivres , qu'un Matelot , nommé Boca-Negra , charmé de leur naturel & de l'abondance du País , quitta volontairement le Bord , & fit dire au Capitaine de ne pas l'attendre , parcequ'il étoit résolu de demeurer avec de si bonnes gens (80). Pizarre envoya aussi-tôt à terre , pour s'informer si ce n'étoit pas quelque artifice des Indiens , qui le retenoient peut-être malgré lui : mais la Torre qu'il avoit chargé de cet ordre , lui rapporta que le Matelot s'applaudissoit de sa résolution , qu'il étoit gai & dispos , & que les Indiens , charmés de l'affection qu'il marquoit pour eux , l'avoient inis sur un Brancard , & le portoient sur leurs épaules pour le faire voir dans le País. La Torre avoit remarqué des Troupeaux de Brebis , des Terres bien cultivées , quantité de Ruisseaux , dont les bords étoient ornés d'arbres fort verts , & toutes les apparences d'une Contrée riante & fertile. Les premiers Castellans donnerent le nom d'*Ovejas* , à ce qu'on nommoit ici *Llanos* , parceque ces animaux portent une belle laine , & qu'ils sont doux & domestiques , quoique par la forme ils ressemblent moins à des Brebis qu'à des Chameaux d'une petite espece (81).

Retour de Pi-  
zarre à Panama.

Pizarre n'osa pousser plus loin ses Découvertes , avec si peu de monde , dont une partie commençoit à se mutiner. Il avança un peu dans la Riviere de Puechos , ou de la Chica , il y prit quelques Indiens , pour les instruire & s'en faire des Interpretes ; & bornant sa course à Santa , il ceda aux instances de ses gens , qui demandoient leur retour , en lui promettant de le suivre , lorsqu'il seroit en état de se faire respecter dans une Région , qu'ils reconnoissoient pour la meilleure & la plus riche du Nouveau Monde. Ils s'étoient accoutumés à la nommer *Biru* , ou Birou , du nom d'une Riviere , découverte , comme on l'a fait remarquer , par Andagoya ; & de-là vient avec quelque changement , celui de *Biru* , sous lequel on a compris plusieurs Etats qui portoient alors des noms différens. Tous les Historiens Espagnols observent que les Indiens n'en avoient point de général , pour cette vaste étendue de País , qui est borné au Nord par le Popayan , au Sud par le Chili , à l'Est par le País des Amazones , & à l'Ouest par la Mer du Sud.

Origine du nom  
de Pérou.

Etat de la for-  
tune de Pizarre  
& de ses Asso-  
ciés.

Quoique Pizarre n'eût pas fait une route si longue & si pénible , sans en rapporter un peu d'or , il se trouva plus pauvre en rentrant à Panama vers la fin de 1526 , qu'il ne l'étoit en partant d'Espagne pour aller chercher fortune dans le Nouveau Monde. Ses Associés , qui avoient été les plus riches Habitans de la Castille d'or , avoient employé , comme lui , tout leur bien à leur Entreprise commune , & s'étoient même endettés fort au-delà de leurs fonds. Le Gouverneur paroissant moins disposé que jamais à favoriser une nouvelle Expédition , il ne vit point d'autre ressource , pour le soutien de ses propres espérances , que de faire un Voyage à la Cour. On ne nous apprend point l'occasion qu'il eut d'exécuter

( 80 ) *Ibid.* p. 765.

( 81 ) V. la Description générale du Pérou.

ce projet ; mais étant passé en Espagne, il exposa ce qu'il avoit entrepris, ce qu'il avoit souffert, quel en avoit été le succès, & les avantages qu'il se promettoit d'en recueillir pour la Couronne. En offrant de recommencer son Expédition, il demanda le Gouvernement du País qu'il avoit découvert, & qu'il espéroit de conquérir. Cette faveur lui fut accordée, aux conditions qui étoient alors en usage ; c'est-à-dire, qu'il prendroit sur lui tous les frais, comme les peines & les dangers de la Conquête : sur quoi plusieurs Historiens observent, avec admiration, que ni Colomb, ni Cortez, ni Balboa, ni Pizarre, ni tant d'autres Aventuriers, qui procurèrent à l'Etat plus de millions que les Rois d'Espagne n'avoient alors de pistoles dans leurs coffres, ne reçurent jamais un sou du Gouvernement, pour les encourager ; trop heureux, quand après un succès dont on étoit charmé de profiter, on leur laissoit une partie des avantages qui leur avoient été promis, & qu'ils avoient achetés si cher. Tels étoient alors les principes de la Cour d'Espagne. Pizarre, muni des Lettres qui l'établissoient Gouverneur du Perou, reprit la route de Panama, fortifié par la Compagnie de ses quatre Freres, qu'il avoit engagés dans ses grandes vues.

Il est tems de faire connoître son origine. Gonzale Pizarre, surnommé le long, Habitant de Truxillo dans l'Estramadure, ancien Capitaine d'Infanterie, avoit eu de son mariage, deux Fils légitimes, Fernand & Jean ; & de différentes Meres, deux Fils naturels, François & Gonzale ; c'est François qu'on a vû jusqu'à présent sur la Scène. Pizarre le Pere maria la Mere de François, avec un bon Laboureur, dont elle eut un autre Fils, qui, portant le nom de son Pere, s'appelloit François Martin d'Alcantara. Telle étoit la Famille de François Pizarre.

En partant avec lui pour Panama, elle eut le crédit d'engager au même Voiage quantité de Volontaires, de Truxillo, de Cacerès, & de quelques autres lieux de la Province. Outre la qualité de Gouverneur Général, François avoit obtenu celle d'Adelantade ; & quoique Diegue d'Almagro eût partagé ses travaux, il n'étoit pas nommé dans les Patentes Royales. On peut juger de son mécontentement, lorsqu'il vit ses intérêts absolument oubliés. Pizarre fit ses efforts pour le consoler, en l'assurant que Sa Majesté n'avoit pas eu d'égard aux représentations qu'il lui avoit faites en sa faveur, & jura de lui remettre la Dignité d'Adelantade, si la Cour y consentoit. Almagro parut content de cette satisfaction, parcequ'il n'en pouvoit exiger d'autre ; il concerta même, avec lui, les moyens de faire valoir avantageusement la Concession Impériale : mais jamais la bonne foi n'eut de part à leurs conventions.

Il se passa quelques mois, avant qu'ils pussent équiper un seul Vaisseau. Enfin, Pizarre & ses Freres, prirent le parti d'en monter un, qui leur fut offert par Fernand de Leon (82), & sur lequel ils embarquèrent autant de gens qu'ils en pûrent rassembler. Le souvenir du passé décourageant les plus braves, ils eurent beaucoup de peine à s'associer un juste nombre de Guerriers & de Matelots, déterminés à tenter fortune. Almagro de son côté, craignant qu'ils ne se rendissent tout-à-fait indépendans de son se-

(82) On ne parle plus de Fernand de Luques ; ce qui fait soupçonner que c'est ce nom qu'il faudroit lire ici.

DÉCOUVERTS  
DU PEROU.

PIZARRE.  
I. VOYAGE.  
1527.

Il passe en Es-  
pagne.

Il obtient le Gou-  
vernement du Perou,

Origine de  
François Pizarre.

Pizarre retourne  
d'Espagne à  
Panama.

Mécontentement  
d'Almagro.

DÉCOUVERTE  
DU PÉROU.

PIZARRE.  
I. VOIAGE.  
1527.

cours, se hâta d'armer, & trouva le moïen de leur fournir quelques Bâtimens.

§. III.

ETABLISSEMENS DE LA CÔTE DE SAINTE MARTHE, DE  
VENEZUELA, ET DE CORO.

NOUVEAUX  
ETABLISSE-  
MENS.

1525.

La Marguerite  
est peuplée par  
Villalobos.

Bastidas forme  
un Etablissement  
à la Côte de Ste  
Marthe.

PENDANT le premier Voïage de Pizarre, c'est-à-dire, l'année qui suivit son départ, Marcel de Villalobos, un des Auditeurs Roïaux de San Domingo, fit un Traité avec la Cour pour l'établissement d'une Colonie dans l'île Marguerite, découverte en 1498, par Christophe Colomb. Il y a beaucoup d'apparence que ce Traité s'exécuta aux dépens de l'île Espagnole; car une des conditions fut d'y mener un certain nombre de Familles Castillanes, qui ne pouvoient gueres être tirées d'un autre lieu. Ce fut aussi la même année que Rodrigue Bastidas partit de San Domingo, avec une Escadre pour peupler la Côte de Sainte Marthe, dont il avoit obtenu le Gouvernement, avec le titre d'Adelantade. Mais cette Expédition lui fut très funeste. A peine eut-il fait son Etablissement, que ses gens se souleverent contre lui; & s'étant embarqué, pour retourner à l'île Espagnole, dans la vûe apparemment d'y demander à l'Audience Roïale, du secours contre les séditieux, il mourut dans l'île de Cuba, où le mauvais tems l'avoit obligé de relâcher (83).

1526.

Mort de l'A-  
miral Dom Die-  
gue Colomb.

On rapporte au commencement de l'année suivante, la mort de Dom Diegue Colomb, qui étant retourné en Espagne pour y faire de nouvelles plaintes, avoit suivi la Cour, avec peu de succès, pendant deux ans entiers, dans les Villes de Burgos, de Valladolid, de Madrid & de Toledé. Enfin, Charles-Quint partant pour se rendre à Seville, l'Amiral des Indes s'étoit encore obstiné à le suivre, avec la résolution de prendre son chemin par Notre-Dame de la Guadeloupe, Eglise fort accréditée, depuis qu'au second Voïage de Christophe Colomb (84), elle avoit donné son nom à l'île qui le conserve encore. Il étoit en si mauvaise santé, qu'Oviedo, qui se trouvoit alors en Espagne, l'étant allé voir à Toledé, n'épargna rien, comme il le raconte lui-même (85), pour le détourner d'un Voïage, que sa foiblesse & l'incommodité de la saison ne lui permettoient pas d'entreprendre. Mais ses instances furent inutiles. Dom Diegue, qui espéroit, au contraire, sa guérison d'un si saint Pèlerinage, se rendit le 21 de Février, à Montalvan, qui n'est qu'à six lieues de Toledé, & son mal augmentant tout à coup, il y mourut deux jours après dans les plus religieux sentimens. C'est le seul éloge que l'Histoire lui accorde; car son naturel doux & paisible, peu relevé par des qualités médiocres, n'ajouta rien à la gloire de son nom. Il avoit laissé à San Domingo, toute sa Famille, qui consistoit en deux Filles & trois Fils, dont l'aîné, nommé Louis, n'avoit pas plus de six ans. Les deux autres s'appelloient Diegue & Christophe; & les deux Filles, qui étoient les aînées, Philippine & Isabelle. A la premiere nou-

Son caractère  
& l'état de sa Fa-  
mille.

(83) Herrera, *ubi supra*.  
(84) En 1493.

(85) Liv. IV.

velle de sa mort, Dom Louis fut salué Amiral des Indes : mais il demeura sans aucune autorité dans l'île Espagnole, où Gaspard d'Espinosa commandoit avec la qualité de Président. La Vice-Reine, Dona Maria de Tolède, espérant que sa présence à la Cour pourroit achever ce que son Mari avoit commencé, s'embarqua pour l'Espagne, accompagnée de la seconde de ses Filles, & du second de ses fils. Elle trouva l'Empereur parti pour l'Italie, où il devoit recevoir la Couronne Imperiale à Boulogne; & s'adressant à l'Imperatrice, qui la reçut avec beaucoup de distinction, elle maria, quelque tems après, Isabelle Colomb sa Fille, à Dom Georges de Portugal, Comte de Gelves, pendant que Dom Diegue son Fils fut reçu Page du Prince d'Espagne. L'Empereur fit augmenter les revenus du jeune Amiral; & les graces de cette nature ne furent point épargnées à sa famille: mais, on ne jugea point à propos de lui faire justice sur ses prétentions, & Dom Louis ne put jamais obtenir le titre de Viceroi des Indes, quoique son Pere eût obtenu, peu de tems avant sa mort, une Déclaration qui sembloit lui assurer ce droit. Bien-tôt même, pour modérer l'autorité des Commandans, le district de l'Audience Royale de San Domingo fut borné aux grandes Antilles (86) & à cette partie du Continent, qui est entre l'Orénoque & la grande Riviere de la Madeleine. Depuis, on en a retranché encore le Gouvernement de Saint-Marthe, pour l'ajouter à l'Audience du nouveau Royaume de Grenade. Ainsi les limites de celle de San Domingo sont réduites, de ce côté, à Rio de la Hacha; & ce reste d'étendue de Jurisdiction Civile & Criminelle, joint à celle de sa Métropole pour le Spirituel, est la seule distinction qui empêche aujourd'hui que cette ancienne Capitale du nouveau Monde, après l'avoir disputé pour la grandeur, la magnificence & les richesses (87) aux premières Villes d'Espagne, ne soit presque réduite à la condition des plus obscures Bourgades.

Pendant qu'on resserroit ainsi les bornes de son Audience, il arriva dans la partie du Continent, qui lui étoit encore soumise, un changement qui eut des suites fâcheuses pour cette malheureuse Contrée. Les Auditeurs Roiaux, apprenant que des Avanturiers, sortis des Ports de leur Ile pour enlever des Esclaves, dépeuploient toutes les Côtes de la Terre-Ferme, & commettoient les plus affreux brigandages, jugerent que le seul remede étoit de multiplier les Etablissmens, dans l'opinion que les Gouverneurs auroient cette licence. Comme tout le País, qui est aujourd'hui connu sous le nom de Venezuela, étoit un des plus exposés, Jean d'Ampuez, Facteur Royal, eut ordre d'y aller jeter les fondemens d'une Ville. On ne lui donna que soixante hommes; mais leur courage suppléant au nombre, ils aborderent dans un lieu que les Indiens nommoient *Coriana*, où l'on a vu qu'Alfonse d'Ojeda (88) avoit trouvé une Bourgade, bâtie, à la maniere de Venise, au milieu d'un Lac. Manauré, puissant Cacique, y commandoit à des Indiens très braves. Le Général Espagnol commença par leur proposer une alliance, à laquelle il eut le bonheur de les trouver disposés. Rien ne s'opposant alors à l'exécution de son dessein, il bâtit la Ville de Coro, dans une situation avanta-

(86) Ce fut alors, & dans la vue aussi de modérer l'autorité de Fernand Cortez, que l'Audience du Mexique fut formée de ce dé-

membrement.

(87) Voyez sa Description, au Tome XII.

(88) Voyez sa Relation, au Tome XII,

NOUVEAUX  
ETABLISSE-  
MENS.

1526.

On règle les Li-  
mites des Audien-  
ces, pour mo-  
dérer l'autorité  
des Commuan-  
dans.

1527.

Etablissement  
de Jean d'Amp-  
puez à Venezue-  
la.

Ampuez bâtit  
la Ville de Coro,

NOUVEAUX  
ETABLISSE-  
MENS.

1527.

geuse (89), à l'exception de l'eau qu'on n'y tire que des Puits : mais l'air y est sain, & la Terre y produit naturellement d'excellens Simples, qui rendent le ministère des Médecins inutile aux Habitans. Cette Ville devint bientôt florissante, quoiqu'elle soit aujourd'hui fort déchuë, sur-tout depuis que le Siege Episcopal en a été transféré à Caraque. On remarque que les Lions sont communs dans la Province, mais qu'ils n'y sont pas fort redoutés, & qu'un Homme, avec le secours d'un Chien, en triomphe sans danger. D'un autre côté, les Tigres y sont si terribles, qu'il n'est pas rare de les voir entrer dans les Cases des Indiens, saisir un Homme, & l'emporter dans leur gueule aussi facilement qu'un Chat emporte une Souris. On y voit aussi des Couleuvres d'une grosseur prodigieuse. Coro a deux Ports; l'un, au Nord, dans une Anse formée par le Cap S. Romain, où la Mer est toujours tranquille; mais il a très peu d'eau; l'autre est à l'Ouest, & ne manque point de profondeur; mais la Mer y est toujours agitée. Les Iles de Curaçao, ou Coraçol, d'Oruba & de Bonayre, n'en étant qu'à 14 lieues, Ampuez eut la précaution de s'en rendre Maître.

Coro est cédé  
aux Velfers  
d'Augsbourg.

Il en coûta peu aux Espagnols, pour se mettre en possession d'une si belle Province, dont le Lac Maracaïbo fait comme le centre. Mais à peine leur Général commençoit à goûter le fruit de ses travaux, qu'il se vit obligé de céder la place à des Etrangers. Dès l'année suivante, les Velfers, riches Marchands d'Augsbourg, qui avoient avancé de grosses sommes à l'Empereur, entendant vanter le Venezuela comme un País abondant en or, proposerent à ce Prince de leur en abandonner le Domaine.

A quelles con-  
ditions.

Ils l'obtinrent aux conditions suivantes : qu'ils achemineroient la Conquête au nom de la Couronne de Castille; qu'ils occuperoient tout ce qui est entre le Cap de la Vela, où finissoit le Gouvernement de Sainte Marthe, & celui de Maracapana, en tirant deux lignes Nord & Sud d'une Mer à l'autre; qu'ils s'empareroient aussi de toutes les Iles qui sont dans cet espace, à l'exception des trois qu'on a nommées, & qui demeureroient à d'Ampuez : que dans toute l'étendue de cette Concession, ils formeroient deux Peuplades, & construïroient trois Forteresses; qu'ils leveroient pour cette Entreprise, au moins 300 Hommes; qu'ils fourniroient 50 Mineurs Allemands, pour être dispersés dans toutes les Provinces où les Espagnols étoient établis dans les Indes; enfin, que toutes les conditions seroient remplies dans l'espace d'un an. L'Empereur s'engageoit, de son côté, à rendre perpétuelle & héréditaire, entre les Velfers, la Charge d'Alguasil Major & celle d'Adelantade, dans la personne & la posterité de celui qu'ils choisiroient dans leur Famille pour en être revêtu; à leur donner quatre pour cent de profit, sur tout ce qu'on tireroit du País dont ils feroient la Conquête; à faire compter 400000 maravedis d'appointemens perpétuels au Général, & 200000 au Lieutenant qu'ils chargeroient de l'Expédition; à les exempter du droit d'Entrée pour toutes les provisions de bouche qu'ils seroient venir d'Espagne; à leur abandonner douze lieues de terrein en carré, pour les faire cultiver en leur nom; à leur permettre de prendre des Chevaux, des Cavalles, & toute sorte de Bestiaux dans les Iles du Vent : sur quoi l'on doit observer que les grandes Antilles étant alors pres-

( 89 ) A 11 degrés de Latitude Nord-Est.

que les seules Iles peuplées dans ces Mers, on devoit entendre par Iles du Vent, ces mêmes Antilles, & sous le nom d'Iles sous le Vent, Curaçao & les autres, qui sont à peu-près sur la même ligne.

On stipula, par le même Traité, que les nouveaux Concessionnaires pourroient enlever des Indiens pour l'Esclavage, s'ils ne se soumettoient pas de bonne grace; mais à condition que les Reglemens pour leur instruction & pour la maniere de les traiter, seroient fidelement observés; qu'il leur seroit libre aussi d'acheter ceux qui étoient déjà Captifs, mais que sur ces deux points, ils ne feroient rien sans la participation des Missionnaires & des Officiers Roïaux, & qu'ils paieroient au Domaine le quatrieme de leurs Esclaves; que pendant six ans ils auroient le même droit, que les Sujets de la Couronne de Castille, de tirer des Arsenaux de Seville tout ce qui leur seroit nécessaire pour s'équiper; enfin, qu'ils seroient soumis à tous les Statuts qui regardoient les nouvelles Conquêtes. Mais, comme il s'étoit introduit de toutes parts un grand désordre, qui consistoit à cacher tout ce qu'on pouvoit traiter, en secret, d'or ou de Marchandises précieuses, ce qui diminueoit considerablement le Quint du Roi, les Officiers Roïaux furent revêtus du pouvoir de faire d'exactes recherches; & l'Auditeur de San Domingo eut ordre d'empêcher que les Navires des Iles & des autres Païs de sa Jurisdiction, n'allassent faire la Traite sur la Côte du Venezuela.

Alfinger, choisi par les Velfers pour l'établissement de leur Colonie, & Barthelemi Sailler, qu'ils lui donnerent pour Lieutenant, aborderent à Coro vers le commencement de l'année 1529, avec 400 Hommes de pied & 80 Chevaux. D'Ampuez ne se vit pas ôter son Gouvernement sans chagrin; mais il fut obligé de céder à la nécessité; trop heureux, qu'il lui fût permis de s'établir dans les trois petites Iles que l'Empereur lui avoit réservées. En y passant, il emporta toute la prospérité dont la Province avoit joui sous son administration. La plupart des Allemands étoient Luthériens; & quoiqu'on les eût assujétis à mener avec eux un certain nombre de Religieux Dominiquains, la conversion des Infideles les toucha peu. Ils tournerent toutes leurs vûes à se procurer de l'or; & cette furieuse passion leur fit employer les plus odieux moïens, sans ménagement pour la vie même des Indiens, dont ils firent périr cruellement un grand nombre. Le Cacique Manauré ne fut pas plus respecté que ses Sujets. Ils le mirent à la torture, pour lui faire découvrir son or; & vraisemblablement, il seroit mort par leurs mains, s'il n'eût eu le bonheur de s'échapper dans les Montagnes, où ils le poursuivirent inutilement. Ensuite, pénétrant par le Lac Macaraïbo, ils avancèrent bien loin dans les Terres, à la recherche des Mines, sans vouloir penser à faire un Etablissement. Leurs courses s'étendirent jusques dans le Gouvernement de Sainte Marthe; & de toutes parts ils laïsserent de sanglantes traces de leur passage. La plupart des Indiens leur apportoient tout ce qu'ils avoient d'or; & plusieurs alloient au-devant d'eux avec diverses sortes de rafraichissemens, dans l'esperance d'être mieux traités: mais la brutale fureur de leurs Ennemis ne faisant qu'augmenter, ils n'eurent pour ressource qu'un généreux désespoir, dont ces Tyrans ressentirent bien-tôt les effets. Alfinger fut battu dans plusieurs rencontres; & la moitié des Allemands, qui échappoient aux fleches, mourant des excessives

NOUVEAUX  
ETABLISSE-  
MENS.

1527.

Autres stipulations.

1529.

D'Ampuez quitte  
à Coro.

Dépêchement  
de cette Ville  
sous les Alle-  
mands.

Leurs cruautés  
pour se procurer  
de l'or.

Ils en font punis  
par les Indiens.



NOUVEAUX  
ETABLISSE-  
MENS.

1529.

Alfînger cher-  
che une Maison  
qu'on disoit tou-  
te d'or.

Sa fin funeste.

Les Espagnols  
se rétablissent à  
Coro.

Mauvaise con-  
duite & châti-  
ment de leur  
Gouverneur.

Nouvelle As-  
semblée en Es-  
pagne, pour la  
Gau'e des In-  
diens.

fatigues où la soif de l'or les engageoit, en peu de mois leur Troupe fut réduite presqu'à rien. Sur le ridicule bruit que fort loin dans les Terres, il y avoit une Maison toute composée d'or, Alfînger, que sa passion rendoit crédule, résolut de ne pas s'arrêter qu'il n'eût ce rare trésor en sa puissance. Comme il avoit à traverser de vastes Païs, où il n'espéroit pas de trouver facilement des vivres, il en amassa une grosse provision, dont il chargea les Galériens; & chacun, avec sa chaîne qui lui pendoit au cou, avoit à porter une charge qu'on n'auroit pas voulu donner à des Mulets. Aussi le chagrin & l'épuisement en firent périr le plus grand nombre; & lorsqu'un de ces Malheureux tomboit sous le poids, pour ne pas perdre le tems à détacher son collier, & ne point arrêter les autres, on lui coupoit sur le champ la tête. Cependant la Maison d'or ne parut point. Alfînger vit trancher ses jours dans sa chimérique recherche. Son Lieutenant, qui fut apparemment son Successeur, ne lui survêcut pas long-tems; & le Gouvernement de cette Province, presqu'entièrement dépeuplée, ayant été long-tems sans être rempli par les Velfers, l'Audience Royale crut devoir y nommer, du moins par provision, jusqu'à ce que l'Empereur eût envoyé ses ordres.

Jean de Carvajal reçut donc la Commission d'aller commander à Coro, pour s'employer au rétablissement des affaires: mais il étoit plus capable d'achever la ruine de cet infortuné Païs, que de le relever de ses pertes. On ne vit jamais de si méchant Homme. Ses excès firent presqu'oublier ceux des Allemands. Le cri passa jusqu'à San Domingo, d'où l'on fut contraint de lui envoyer promptement un Successeur, avec un Alcalde Major, pour lui faire son Procès. Il se défendit long-tems; mais il ne put éviter de porter sa tête sur un échaffaut. C'est ainsi qu'on dépeuploit les plus belles Provinces de l'Amérique, dans le tems même que l'Empereur se donnoit plus de mouvemens que jamais, pour faire enfin décider quelle conduite on devoit tenir à l'égard des Indiens.

En effet, ce fut dans le cours de cette même année qu'on forma, par son ordre, une grande Assemblée des plus habiles Théologiens & Jurisconsultes d'Espagne, pour examiner un point, déjà discuté sous son Regne & sous celui de son Prédécesseur; s'il étoit permis de donner les Indiens en tutelle ou en commandement? Ceux qui soutenoient l'affirmative établissoient pour principe, " que le nouveau Monde seroit plus à charge qu'utile " à l'État, si l'on en usoit autrement, & qu'aucun Particulier ne trouve- " roit son avantage à s'y établir; d'où s'ensuivroit le dépérissement de tou- " tes ces Colonies. Or, ajoutoit-on, n'y auroit-il pas de l'injustice à pri- " ver le Prince du profit de tant de Conquêtes, qui lui ont coûté des " sommes immenses, & les Sujets de ce qu'ils ont acquis par tant de fari- " gues & de dangers? Où est donc le crime, d'imposer la nécessité du tra- " vail & de la dépendance à des Peuples incapables de se conduire eux- " mêmes; sans prévoiance, sans aucune sorte de soin, tant qu'ils sont " abandonnés à eux mêmes; sujets aux vices les plus infâmes; poussant, " la plupart, l'inhumanité à des excès inconnus dans les autres Régions " du monde; asservis sensiblement au Démon, dont ils font le jouet; des " Peuples, qu'on ne peut espérer de voir vivre en Hommes, beaucoup

« moins en Chrétiens, aussi long-tems qu'on ne sera point en état de les  
 « y contraindre ». On ajoutoit, que parmi ceux qui pensoient autrement,  
 on ne connoissoit que deux sortes de personnes ; les uns sans expérience ;  
 que la moindre idée de servitude effraioit, & qui ne vouloient pas appro-  
 fondir les raisons qu'on avoit de mettre ces Nations sous le joug ; les au-  
 tres, gens passionnés, qui agissoient bien moins par le mouvement d'un  
 vrai zele & d'une charité sincere, que par un esprit d'ambition, qui les por-  
 toit à vouloir dominer seuls.

Ceux, qui étoient pour le sentiment contraire, prétendoient que c'étoit  
 supposer aux Indiens des vices qu'ils n'avoient pas ; ou du moins, qu'on  
 les exageroit beaucoup, pour avoir une raison plausible de les opprimer ;  
 qu'on avoit d'autant plus mauvaise grace de leur ôter la liberté, par le  
 motif de les faire vivre en Hommes & en Chrétiens, que jusqu'alors on  
 ne s'en étoit servi que comme on se sert ailleurs des Bêtes de charge, de  
 sorte qu'on avoit plus travaillé à les abrutir qu'à leur ouvrir & leur éclair-  
 rer l'esprit ; qu'il n'étoit pas vrai qu'on ne pût tirer aucun avantage du  
 Nouveau Monde, si l'on ne maintenoit les Départemens ; mais que cette  
 supposition même ne pouvoit être une raison pour réduire à l'esclavage  
 des Hommes libres, dont on n'avoit reçu aucun tort.

On a déjà remarqué que dans cette contestation, les deux Partis conve-  
 noient assez, que si les Commandes, ou Départemens, eussent été sur le  
 pied où elles devoient être, & où les Rois Catholiques les avoient long-  
 tems supposées, elles auroient été fort avantageuses aux Peuples du Nou-  
 veau Monde. Notre Siecle, suivant l'observation de nos Historiens, a  
 vu ce projet perfectionné, & même en exécution dans plusieurs endroits  
 de l'Amérique Meridionale (90). Mais rien n'étoit moins soutenable dans  
 la pratique, sur les premiers plans qu'on avoit dressés. Enfin, la décision  
 de l'Assemblée fut qu'il falloit laisser aux Indiens une liberté entiere,  
 aussi long-tems qu'ils ne prendroient point les armes contre les Chrétiens ;  
 les traiter comme les autres Sujets de la Couronne ; leur envoyer des Mis-  
 sionnaires pour leur prêcher l'Évangile, & les obliger seulement à payer la  
 Dîme à l'Église, & un tribut annuel au Prince, suivant la connoissance  
 qu'on avoit de leurs facultés. Cette maniere de penser révolta étrangement  
 les Concessionnaires ; & leurs plaintes étant venues jusqu'aux oreilles de  
 l'Empereur, ce Prince retomba dans toutes ses incertitudes.

On n'étoit pas moins embarrassé, à l'occasion des Corsaires de France  
 & d'Angleterre, qui commençoient à se multiplier dans les Mers du Nou-  
 veau Monde, jusqu'à troubler beaucoup le Commerce des Espagnols. Il étoit  
 aisé de prévoir, qu'ayant une fois pris ce chemin, n'ayant ordinairement  
 rien à perdre, étant déterminés & aguerris, & sûrs que la plupart des Bâtimens  
 qui alloient d'Amérique en Espagne étoient richement chargés, ils cause-  
 roient de grandes pertes aux nouvelles Colonies ; du moins si l'on ne s'im-

(90) Histoire de S. Domingue, L. VI,  
 pp. 295. & précéd. C'est sans doute le Para-  
 guay dont il parle ; sur-tout lorsqu'il ajoute  
 \* que l'Antiquité profane n'a rien produit  
 \*\* qui puisse être comparé avec l'Entreprise

» qu'il relève, & que ses plus fameux Con-  
 » quérans, ses plus sages Législateurs, dont  
 » elle a fait des demi-Dieux, sont bien au-  
 » dessous d'un dessein si noble ».

NOUVEAUX  
 ETABLISSE-  
 MENS.

1529

Décision de  
 l'Assemblée.

Elle demeure  
 sans effet.

Embarras que  
 les Corsaires cau-  
 soient aux Espa-  
 gnols.

NOUVEAUX  
ETABLISSE-  
MENTS.

• 1529.

Difficulté d'y  
remédier.

Règlement pro-  
posé.

posoit la Loi de ne laisser partir aucun Bâtiment sans une bonne escorte, ce qui ne se pouvoit sans une extrême dépense. D'ailleurs, les Espagnols étoient eux-mêmes des Corsaires plus redoutables que les Etrangers, & pilloient également les effets du Prince & ceux des Particuliers. Il arrivoit de-là que plusieurs Habitans des Colonies, se voiant tout à coup ruinés, quittoient le País où ils étoient sans ressource, pour aller chercher ailleurs dequoi réparer leur fortune. Ce fut ainsi que l'Île Espagnole, d'abord la plus maltraitée, parcequ'elle étoit la plus fréquentée & la plus riche, se trouva bien-tôt presque déserte. Deux choses empêchoient, surtout, qu'on ne remediât au désordre; la première, que les coupables n'étoient pas aisés à connoître, ou trouvoient des asyles assurés jusques dans ces Navires qui auroient dû leur donner la chasse; la seconde, une mauvaise disposition qui étoit dans le Gouvernement. Depuis quelque tems, les Juridictions indépendantes & supérieures s'étoient fort multipliées; les Gouverneurs Particuliers ne recevoient la Loi de personne, & n'étoient gueres en état eux-mêmes de se faire obéir. Il en résulloit mille sortes de maux. Les Edits de la Cour n'étoient pas respectés; les crimes demeuroient impunis & se commettoient sans honte; les biens, l'honneur, & la vie même des Habitans n'étoient point en sûreté; les Commandans qui vouloient faire leur devoir, ne remportoient souvent d'autre prix de leur zele qu'une mort violente; & chacun équipant des Navires en fraude, soit pour enlever des Esclaves, ou pour faire le commerce, plusieurs, faute d'expérience & d'habileté, ou trompés par leurs Facteurs, mettoient en Mer des Bâtimens mal construits & mal armés, que la moindre tempête faisoit périr, ou qui devenoient la proie des Corsaires. Tant de maux, représentés par le Président de San Domingo (91) dans une Assemblée générale de tous les Ordres de cette Colonie, produisirent des Délibérations sérieuses. On convint des articles suivans, que le Président se chargea de proposer au Conseil des Indes: " qu'il étoit absolument nécessaire d'établir dans le Nouveau Monde un Poste, qui fût comme le centre du Commerce, & de ne rien négliger pour le fortifier & le mettre à couvert de toute insulte; " qu'il falloit choisir pour cela, un Port qui eût une Audience Roïale, avec " une Garnison capable de faire respecter les Ordonnances; que tous les Navires, qui sortiroient d'Espagne pour se rendre dans le Nouveau Monde, " fussent obligés de se rendre droit à ce Port, pour y recevoir leur destination, & d'y retourner après avoir chargé, pour y être vîstés & prendre un Certificat qu'ils avoient payé les droits Roiaux; sans quoi, l'on " mandoit que les Capitaines fussent punis, suivant l'importance du cas.

Ce Reglement contenoit d'autres articles, dont le principal regardoit le Port même qu'il convenoit de choisir. On établissoit que le Nouveau Monde n'en avoit pas de plus convenable que San Domingo, ou du moins quelqu'autre de l'Île Espagnole: qu'on trouvoit dans cette Île tout ce qui étoit nécessaire à la navigation, soit pour la construction des Vaisseaux, soit pour les provisions de guerre & de bouche: qu'elle étoit capable de fournir seule des vivres en abondance à tous les Navires qui feroient le commerce

(91) C'étoit Dom Sebastien Ramirez de Fuenta Leal, tout à la fois Evêque de San Domingo, & Président de l'Audience Roïale; depuis 1527.

des Indes ; en quelque nombre qu'ils pussent être : qu'on en tireroit un autre fruit , qui seroit de mieux peupler une Ile , à laquelle il ne manquoit que des Habitans , pour en faire un des plus riches Pais du Monde , & qu'en peu de tems le Port destiné à l'Entrepôt général , deviendroit une Ville aussi célèbre que l'étoient alors Londres & Palerme : que ce grand concours animant tout le monde au travail , chacun suivant la nature de son terrain , l'or , l'argent & les autres Métaux , le Sucre , la Cassé , le Gingembre , & toutes sortes de Marchandises , y entretiendroient un commerce , capable seul d'enrichir l'Espagne : que le Pais se remplissant d'Espagnols , on y pourroit multiplier les Negres , sans jamais craindre qu'ils prévalussent par le nombre ou par la force ; que tous les autres désordres seroient moins à craindre aussi , lorsqu'on verroit la Justice bien administrée , l'autorité soutenue par les armes , & tout le monde utilement occupé : qu'on seroit bien informé de tout ce qui fortiroit chaque mois des Indes , & que par conséquent les droits du Prince seroient moins sujets à la fraude ; enfin , que les mêmes raisons , qui avoient porté , dès le commencement des Découvertes , les Rois Catholiques à vouloir que tout ce qui passoit des Indes en Espagne fût déchargé à Seville , étoient encore plus fortes pour engager Sa Majesté Imperiale à regler que tout ce qui fortiroit d'Espagne fût débarqué dans un Port du Nouveau Monde.

L'Assemblée répondit d'avance aux objections qu'on pouvoit faire contre son projet. La premiere regardoit l'Audience Roiale du Mexique , nouvellement établie , dont on pouvoit craindre que l'autorité ne souffrît beaucoup de celle qu'on rendroit à San Domingo : la réponse étoit que la Jurisdiction de ce Tribunal n'y perdrait qu'un peu de casuel , perte légère , qui ne devoit pas l'emporter sur l'intérêt général ; & que si l'on demandoit , en faveur de l'Ile Espagnole , la préférence sur la Nouvelle Espagne , pour le dessein qu'on formoit , c'étoit parceque la situation de l'une y étoit beaucoup plus propre que celle de l'autre. On pouvoit encore objecter , que si tous les Navires des Indes se fournissoient de vivres dans une même Colonie , le prix de ces provisions ne manqueroit pas d'y augmenter & d'y devenir même arbitraire ; ce qui seroit naître des monopoles extrêmement préjudiciables au Commerce. Mais l'Assemblée démontra qu'on devoit se promettre le contraire , puisqu'les Habitans , sûrs de vendre leurs denrées , en travailleroient plus ardemment à la culture des terres , & seroient regner dans l'Ile une continuelle abondance. D'ailleurs , si les provisions de bouche s'achetoient un peu plus cher , on en seroit bien dédommagé par le prix du fret , que la sûreté du Commerce seroit hauffer à proportion. Enfin , l'on ajoutoit que la Contractation de Seville gagneroit beaucoup à cet Etablissement ; parceque les risques de la Mer , des Corsaires & de la contrebande n'étant plus les mêmes , il se trouveroit un plus grand nombre de Négocians & d'Armateurs.

Ce Projet , conçu dans les Indes mêmes , par des Espagnols accoutumés au Pais , qui connoissoient toute la grandeur du mal auquel ils cherchoient un remède , parut fort sage à la Cour d'Espagne ; & le Conseil jugea qu'on pouvoit en tirer de grands avantages : mais , suivant la réflexion de l'Historien , l'intérêt public a été sacrifié de tout tems à celui des Particuliers , & quel-

Tome XIII.

H

NOUVEAUX  
ETABLISSE-  
MENS.

1529.

Réponse aux  
Objections.

Le Projet est  
loué, mais né-  
gligé.

NOUVEAUX  
ETABLISSE-  
MENS.

1529.

quelquefois même à la jalousie d'autorité, à l'indolence, ou à l'entêtement de ceux qui ont le pouvoir en main. Tel fut le sort d'un système, dont tout le monde avoit reconnu la sagesse & l'utilité. Il échoua, sans qu'on en ait jamais pû pénétrer la véritable raison. Mais remontons, de quelques années, au point d'où le fil des événemens nous a fait descendre.

§. III.

SECOND VOÏAGE DE FRANÇOIS PIZARRE.

DÉCOUVERTE  
DU PEROU.

PIZARRE.  
II. VOÏAGE.  
1531.

Départ.

Pizarre aborde  
la Côte, & la  
suit par terre.

Butin qu'il fait  
à Coaque.

Ignorance des  
Espagnols.

Ils passent à  
Puerto viejo.

LA petite Flotte, dont on a rapporté l'équipement sans avoir trouvé plus de lumieres sur le nombre des Vaisseaux, & sur leur force, mit à la voile au commencement de l'année 1531 (92). Le dessein de François Pizarre étoit de se rendre droit à Tumbez, où les observations de Molina & de Candie lui faisoient espérer de grandes richesses : mais, ayant trouvé des vents contraires, il se vit forcé de prendre terre cent lieues au-dessous, & de débarquer les gens & ses chevaux, pour fuivre la Côte par terre. De larges Rivieres, qu'il falloit traverser à leur embouchure, souvent hommes & chevaux à la nage, rendirent cette marche fort pénible. Pizarre trouva des ressources dans son adresse & son courage, pour inspirer de la résolution à ses Soldats. Il aidait lui-même, à nager, ceux qui se déshoient de leur habileté; il les soutenoit; il les conduisoit jusqu'à l'autre bord. Enfin, ils arriverent sans perte, dans un lieu nommé Coaque, situé au bord de la Mer, & presque sous l'Equateur. Outre les vivres, qu'ils y trouverent en abondance, ils y firent un tel butin, que pour donner une haute opinion de leur Entreprise, & faire naître l'envie de les fuivre, ils renvoierent deux de leurs Vaisseaux, l'un à Panama, l'autre pour Nicaragua, dont la charge montoit à plus de 30000 Castillans d'or (93). Il s'y trouva aussi quelques Emeraudes : mais les Avanturiers en perdirent plusieurs, en voulant les essayer. Ils étoient si mal instruits, que pour faire cas de ces pierres, ils croioient qu'elles devoient avoir la dureté du Diamant & résister au marteau : ainsi, craignant que les Indiens ne pensassent à les tromper, ils en briserent un grand nombre, qu'ils jugeoient fausses, & leur ignorance leur causa une perte inestimable. Ils furent attaqués, dans le même lieu, d'une maladie fort commune entre les Habitans, qui consistoit dans une espece de verrues, ou de clous, d'une nature fort maligne. Presque personne n'en fut exempt : & Pizarre prit habilement cette occasion pour détacher d'un País si riche, ceux qui souhaitoient de s'y arrêter plus long-tems. Mais, avant leur départ, ils ressentirent les effets du butin dont ils avoient envoieé comme les prémices. Les Capitaines Belalcazar & Jean Torrez, arriverent de Nicaragua, avec quelques gens de pied & de cheval.

Pizarre, sans quitter la Côte, s'avança dans une Province, qu'il nomma *Puerto viejo*, Port vieux, & ne trouva point d'obstacle à sa marche. Delà,

(92) Découverte & Conquête du Perou, de la valeur de 14 Reales & quelques deniers, par Augustin Zarate. L. II, p. 95. & d'environ 3 livres 12 sols de France.

(93) Castellanos. C'est une Monnoie d'or

il se proposoit de passer au Port de Tumbez : mais se souvenant de la petite Ile de *Puna*, qui est vis-à-vis de ce Port, il crut que la prudence l'obligeoit de commencer par s'y faire un Etablissement. La difficulté n'étoit que d'y passer, parceque le fond y manquoit pour les grands Vaisseaux. Il prit le parti de faire construire des Barques plates, ou des Radeaux, à l'imitation des Indiens. Le danger n'en fut pas moindre en passant ce petit bras de Mer. On découvrit que les Guides Indiens avoient concerté entr'eux, de couper les cordes des Barques, pour faire périr hommes & chevaux. Pizarre, à qui l'on attribue la découverte de ce complot, donna ordre à tous ses gens d'avoir l'épée nue, & de tenir les yeux constamment attachés sur les Guides. Ils arrivèrent dans l'Ile, qui n'a pas moins de cinquante lieues de tour, & les Habitans leur aiant demandé la paix, ils crurent leurs vûes heureusement remplies : mais, dès le même jour, Pizarre fut informé, sans qu'on nous apprenne par quelle voie, que ces Insulaires avoient des Troupes cachées, pour massacrer les Espagnols pendant la nuit. Il les attaqua lui-même, les défit, & se saisit du Cacique; ce qui n'empêcha point que le jour suivant, il n'eût à combattre une multitude de nouveaux Ennemis. Il fut même obligé d'envoyer du secours aux Vaisseaux, qui esluient aussi l'attaque d'un grand nombre d'Indiens, dans leurs Barques plates : mais les Espagnols se défendirent avec tant de résolution, qu'après avoir fait ruisseler le sang de ces Perfides, ils virent disparaître ceux qui étoient échappés à leur vengeance. Cependant Pizarre perdit quelques Soldats; & parmi ses Blessés, Gonzale, son frere, le fut dangereusement au genou. Le Capitaine Fernand de Soto étant arrivé de Nicaragua, quelques heures après l'action, avec un renfort considerable d'Infanterie & de Cavalerie, rien ne pouvoit empêcher Pizarre d'exécuter son premier dessein : mais lorsqu'il fut informé que les Insulaires se tenoient autour de l'Ile avec leurs Barques plates, cachés derriere ces arbres qu'on appelle Mangles, & qui ont le pied dans l'eau, la difficulté de les forcer dans cette retraite, lui fit prendre la résolution de retourner à la Côte. Il avoit eu le tems, d'ailleurs, de reconnoître que l'air de l'Ile étoit mal sain; & l'or, qu'il y avoit trouvé, devoit un nouvel aiguillon pour ses gens, qui n'aspiroient qu'à se voir dans Tumbez.

Les Insulaires de Puna devoient être redoutables aux Indiens mêmes du Continent, puisqu'ils avoient dans leurs Prisons, plus de six cens personnes de l'un & de l'autre sexe, qu'ils avoient pris en guerre. Il se trouvoit, entre ces Prisonniers, quelques Habitans de Tumbez : Pizarre les mit tous en liberté; & dans le dessein qu'il avoit d'employer la douceur avant les armes, il pria civilement les Indiens de Tumbez de prendre dans leur Barque trois de ses gens, qu'il vouloit envoyer à leur Cacique. Ils y consentirent; mais ce fut pour paier d'une horrible ingratitude le bienfait qu'ils venoient de recevoir. A peine furent-ils arrivés dans leur Ville, qu'ils sacrifierent ces trois Députés à leurs Idoles. Fernand Soto fut menacé du même sort. Il s'étoit mis avec quelques Indiens sur une autre Barque, accompagné d'un seul Valet; & dans l'empressement d'arriver à Tumbez, il entroit déjà dans la Riviere, lorsqu'il fut aperçu de Diegue d'Agezo & de Rodrigue Lozan, qui, étant sortis des Vaisseaux, se promenoient vers

H ij

DÉCOUVERTE  
DU PEROU.PIZARRE.  
II. VOIAGE.  
1531.Projet de ré-  
tablir dans l'île  
de Puna.Ils y passent,  
& sont forcés de  
combattre.Arrivée de Fer-  
nand de Soto.Noire ingrat-  
tude des Indiens  
de Tumbez.

DÉCOUVERTE  
DU PÉROU.

PIZARRE.  
II. VOIAGE.

1531.

Débarquement  
des Espagnols à  
Tumbéa.

Il y campent.

Obstination du  
Cacique à ne  
leur faire au-  
cune réponse.

Pizarre l'atta-  
que, & le force  
à demander la  
paix.

l'embouchure. Ils firent arrêter la Barque ; & sans autre motif que la prudence, puisqu'ils ignoroient encore le malheur des trois autres Espagnols, ils lui conseillèrent de ne pas risquer inutilement sa vie, qu'il auroit perdue sans doute, par la même trahison.

Après une action si noire, on doit juger que les Indiens n'étoient pas disposés à fournir des Barques pour la descente des Troupes. Aussi ne reçut-on d'eux aucune offre de secours. Pizarre, Fernand & Jean, ses Freres, Vincent de Valverde, Soto, & les deux Espagnols dont le Conseil lui avoit sauvé la vie, furent les seuls qui passerent la nuit à terre. Ils la passerent à cheval. Pizarre, ses deux Freres & Valverde, étoient fort mouillés, parceque n'ayant point eu d'Indiens pour aider à leur descente, la Barque, sur laquelle ils étoient venus, & que les Espagnols n'entendoient point à gouverner, s'étoit renversée lorsqu'ils en étoient sortis. Fernand demeura au rivage, pour faire débarquer les Troupes, à mesure qu'elles arrivoient de l'île & des Vaisseaux. Le Gouverneur, ou le Général, titre qu'on donne indifféremment à Pizarre, pour le distinguer de ses Freres, s'avança plus de deux lieues dans les Terres, sans rencontrer un seul Indien ; mais cette témérité, qui ne peut recevoir d'excuse dans un Chef, lui fit découvrir que ces Barbares s'étoient retirés sur des hauteurs voisines. A son retour vers la Mer, il rencontra les Capitaines Mena & Jean de Salcedo, qui le cherchoient, à la tête de quelque Cavalerie qui venoit de débarquer ; & le reste des Troupes n'ayant pas tardé à prendre terre, il résolut de former un Camp régulier, pour se donner le tems d'observer le País & ses Habitans.

Il y passa plus de trois semaines, à faire solliciter le Cacique d'écouter ses propositions, & de le reconnoître pour ce même Etranger, qui s'étoit déjà présenté civilement sur la Côte. Il lui faisoit offrir son amitié avec les mêmes civilités. Mais, soit que ces offres, qui étoient portées par des Prisonniers Indiens, lui fussent mal expliquées, ou que le récit de ce qui s'étoit passé dans l'île de Puna lui fit regarder les Espagnols comme des Brigands, auxquels il ne pouvoit accorder de confiance, il ne fit aucune réponse ; & ses gens, dispersés en pelotons, continuoient de menacer tout ce qui sortoit du Camp. On en découvrit un gros, de l'autre côté de la Riviere ; & les Prisonniers jugerent, à diverses marques, qu'il étoit commandé par le Cacique. Pizarre, irrité de son obstination, prit enfin le parti de l'attaquer. Il fit préparer secretement quelques Barques plates ; & passant la Riviere, à la fin du jour, avec deux de ses Freres & cinquante Cavaliers, il marcha toute la nuit, par des chemins fort difficiles. Le matin, à la pointe du jour, se trouvant fort près du Camp des Indiens, il y fondit avec une impétuosité, qui leur ôta la hardiesse de résister. Après les avoir dispersés, il en tua un grand nombre dans leur fuite ; & pendant 15 jours il ne cessa point de leur faire une cruelle guerre, pour vanger du moins la mort des trois Espagnols qu'ils avoient sacrifiés. On ne lit point qu'il se soit avancé jusqu'à la Place qu'il avoit fait reconnoître dans la première Expédition : mais le Cacique, effrayé de tant d'hostilités, fit demander enfin la Paix, & joignit à ses prieres quelques présens d'or & d'argent. Il est assez difficile de juger, par les termes de la Relation, ce qui

fit partir aussi-tôt le Gouverneur avec la plus grande partie de ses Troupes. Il laissa le reste dans le même lieu, sous le Commandement d'Antoine de Navarre & d'Alonse Requelme. Pour lui, s'avançant jusqu'à la Riviere de Puechos, à trente lieues de Tumbez, il envoya Soto vers les Peuples qui habitent ses bords ; & quelques légères rencontres firent tant d'honneur à ses armes, qu'on lui demanda la paix dans toute l'étendue de cette Province. Il paroît ici que son dessein avoit été de pénétrer à Payta, & qu'il alla effectivement jusqu'à ce Port : mais quelques Envoyés, qu'il reçut de Cusco, de la part d'un Prince nommé *Guascar*, ou *Huascar*, qui lui faisoit demander du secours contre *Atahualpa* son Frere, changerent tout d'un coup ses résolutions. Comme c'est à la mésintelligence de ces deux Princes, que les Espagnols eurent l'obligation de leur Conquête, il devient nécessaire d'expliquer en peu de mots leur naissance, & l'origine de leur querelle.

*Huayna Capac* (94), Souverain de Cusco, avoit soumis plusieurs Provinces à son Empire, & sa Domination comprenoit une étendue de cinquans lieues, à compter depuis sa Capitale. Le País de Quito avoit ses Souverains particuliers : il résolut de le conquérir. Cette Entreprise lui réussit ; & le País lui plût tant, qu'ayant laissé à Cusco, *Huascar*, son Fils aîné, & *Mango Inca*, & quelques autres de ses Enfans, il se maria dans le País de Quito, avec la Fille du Souverain qu'il avoit détrôné ; & d'elle, il eut un Fils, nommé *Atahualpa*, qu'il aimoit fort tendrement ; dans un Voïage qu'il fit à Cusco, il laissa ce Fils sous des Tuteurs, & revint quelques années après dans sa nouvelle Capitale, où il ne cessa plus de demeurer jusqu'à sa mort. En mourant, il ordonna que l'*Inca Huascar* son Fils aîné, posséderoit ses Etats, avec les Provinces qu'il y avoit ajoutées, à la réserve du Roïaume de Quito, qui étant sa Conquête particuliere, ne devoit pas être compté entre les Provinces de l'Empire. Il en disposa en faveur d'*Atahualpa*, son Fils, dont les Ancêtres maternels l'avoient possédé.

Après sa mort, *Atahualpa* s'assura de l'Armée & des trésors de son Pere. La plus grande partie des richesses d'*Huayna Capac* étoit restée à Cusco, & demeura au pouvoir d'*Huascar*. *Atahualpa* se hâta d'envoyer des Ambassadeurs à son aîné, pour lui annoncer la mort de leur Pere commun, lui faire hommage, & demander la confirmation du Testament. *Huascar* ne goûta point cette disposition. Il répondit, que si son frere vouloit lui marquer sa soumission, venir à Cusco, & lui remettre l'Armée, il lui feroit un parti convenable à sa naissance ; mais qu'il ne pouvoit lui ceder la Province de Quito, qui étant frontiere de son Empire, devoit être nécessairement gardée pour sa conservation & sa défense. Il ajouta, que si son Frere s'obstinoit dans ses prétentions, il marcheroit contre lui avec toutes ses forces.

*Atahualpa* comptoit, dans l'héritage de son Pere, deux Capitaines d'une expérience égale à leur valeur, *Quisquiz* & *Eplacachima*, qui s'étoient attachés à son service. Ils lui conseillerent de prévenir *Huascar*, & ce Con-

(94) Il porte le nom de *Guaynacava* dans *Zarate*, & de *Huayna Capac* dans *Garcilasso*. *Zarate* nomme *Guascar* & *Atabaliba*, ceux que *Garcilasso* appelle *Huascar* & *Atahualpa*, ou

*Atahualpa*. On croit devoir s'attacher au dernier, qui étant lui-même *Inca*, devoit mieux connoître les noms & la Langue. Voir d'ailleurs, ci-dessous, l'origine de cet Empire.

DÉCOUVERTE  
DU PEROU.

PIZARRE.  
II. VOÏAGE.  
1531.

Il se rend à  
Payta.

Députation  
qu'il reçoit du  
Prince *Guascar*.

Maison Impé-  
riale de Cusco,  
& ses divisions.



DÉCOUVERTE  
DU PEROU.

PIZARRE.  
II. VOYAGE.

1531.

feil fut suivi. La guerre fut vive : après une Bataille, qui dura trois jours entiers, Atahualipa fut pris sur le Pont de la Riviere de Tumibamba, & renfermé dans un Château qui portoit le même nom. Mais, tandis que les Soldats victorieux célébroient des Fêtes, pour se réjouir d'un si grand succès, l'Inca, mal gardé, perça la muraille, & se mit en liberté par une heureuse fuite. En rentrant dans ses Etats, il fit croire au Peuple, que le feu Roi, son Pere, favorisant la justice de sa cause, l'avoit changé en Serpent, pour lui donner le pouvoir de s'évader par un petit trou. Le merveilleux est toujours reçu fort avidement. Tous ses Sujets, ranimés par l'espérance d'une protection surnaturelle, se rallierent sous ses Enseignes. Il gagna deux Batailles, avec un si prodigieux carnage, que long-tems après, on voioit encore les ossemens des Morts, dans un tas qui causoit de l'admiration. Ensuite, Atahualipa porta le ravage dans la Province de Cagnares, où il détruisit soixante mille Hommes. Il mit à feu & à sang la Ville de Tumibamba, & suivit sa route, en faisant main basse sur tout ce qui résistoit à ses armes, & grossissant son Armée de ceux qui le recevoient avec soumission.

Il alla jusqu'à Tumbes, qui ne fit aucune résistance ; mais aiant voulu mettre Puna au nombre de ses Conquêtes, le Cacique & le Peuple de cette Ile défendirent si bien le passage, qu'il fut obligé d'abandonner cette entreprise, pour tourner ses armes contre Huascar, son Frere, qui venoit à grandes journées contre lui, avec une fort nombreuse Armée. Il prit sa route vers Cusco ; & s'étant arrêté à Caxamalca, il envoya trois ou quatre mille Hommes, à la Découverte, pour s'assurer de la marche de son Frere, & reconnoître ses forces. Ce détachement s'avança fort près du Camp Ennemi, & quitta le grand chemin, dans la seule vûe de n'être pas découvert. Malheureusement pour Huascar, ce Prince, s'étant écarté de son Armée, pour éviter l'embarras & le tumulte, se trouvoit dans la route par où les Troupes de son Frere avoient pris leur marche. Il n'avoit autour de lui, que sept cens de ses principaux Officiers, qui formoient tout-à-la fois sa Cour & son escorte. La partie n'étant pas égale, il fut enlevé sans résistance. L'heureux Détachement espéroit de se retirer avec la même fortune ; mais il fut enveloppé par l'Armée ; & son unique ressource fut de menacer Huascar de lui couper la tête, s'il n'ordonnoit pas à ses gens de se retirer. Cette menace, & l'assurance qu'on lui donna que son Frere, ne voulant que la possession libre du País de Quito, le reconnoitroit à ce prix pour son Souverain, eurent la force de l'ébranler. Il donna ordre à son Armée de ne rien entreprendre, & de se retirer à Cusco. Elle obéit ; & ce Prince infortuné demeura au pouvoir de ses Ennemis.

Préjugé des Péruviens, qui favorisa beaucoup les Espagnols.

Telle étoit la situation des affaires, lorsque les deux Freres eurent recours à Pizarre. Les Peruviens avoient d'ailleurs quelques préjugés favorables à son Entreprise. Dans l'idée que la Maison Royale de Cusco étoit descendue d'un Fils du Soleil, ils en eurent la même qualité aux Espagnols ; & la raison, qu'ils en apportoient, étoit la même, à que que chose de fort étrange. Dans les anciens tems, ayoient-ils, l'aîné des Fils d'un Inca, nommé *Yahuarhuacar*, avoit vû un Fantôme, d'une physionomie fort différente de celle des Habitans du País. Ils n'ont point de barbe, & leurs

habits ne passent pas le genou : au contraire , ce Fantôme , qui prit le nom de Viracocha , portoit une barbe fort longue ; & sa robe lui descendoit jusqu'aux pieds ; il menoit d'ailleurs , en lisse , un Animal inconnu au jeune Prince. Cette Fable étoit si généralement répandue , qu'à l'arrivée des Espagnols , qui avoient de grandes barbes , les jambes couvertes , & des chevaux pour monture , on crut voir en eux l'Inca Viracocha , Fils du Soleil. Suivant Zarate , Huascar n'étoit pas encore Prisonnier , lorsqu'ayant entendu parler des Espagnols , il envoya demander leur secours (95). Cette supposition s'accorde assez avec une prédiction que les Peruvians attribuoient à Huayna Capac , qu'après sa mort , il arriveroit dans ses Etats , des Hommes auxquels on n'avoit jamais rien vu de semblable , qui ôteroient l'Empire à son Fils , renverseroient le Gouvernement , & détruiroient la Religion. On ajoutoit qu'il avoit conseillé à ses Enfants de rechercher & d'acquérir à toute sorte de prix l'amitié de ces Etrangers. Garcilasso fait entendre que ces impressions remplirent Atahualpa de crainte , & lui ôtèrent le courage de se défendre , dans la persuasion que les Guerriers inconnus étoient envoyés par le Soleil , pour le vanger de mille offenses qui l'avoient irrité contre la Nation. Mais le même Historien croit qu'Huascar étoit déjà dans les chaînes , & que ce fut quelqu'un de ses Partisans qui envoya vers Pizarre en son nom , pour lui procurer de la protection dans son infortune (96).

Cette Députation étant arrivée au Port de Payta , le Gouverneur , qui reconnut aussitôt de quelle importance elle étoit pour ses desseins , se hâta de rappeler les Troupes qu'il avoit laissées à Tumbez , & s'occupa jusqu'à leur arrivée à jeter , sur la Rivière de Payta , les fondemens d'une Ville , qu'il nomma Saint Michel. Il vouloit que les Vaisseaux qui lui viendroient de Panama , comme il lui en étoit déjà venu quelques-uns , trouvaient une retraite sûre , à leur arrivée. Ensuite , ayant distribué entre ses gens l'or & l'argent , qui étoient le fruit de son Expédition , il ne laissa dans la nouvelle Ville , que ceux qu'il destinoit à l'habiter (97).

Les Députés d'Huascar lui avoient appris qu'Atahualpa étoit alors dans la Province de Caxamalca. Ses Troupes ne furent pas plutôt arrivées de Tumbez , qu'il se mit en marche pour aller trouver ce Prince. Un désert de vingt lieues , qu'il eut à traverser dans des sables brûlans , sans eau , & sans secours contre l'extrême ardeur du Soleil , fit beaucoup souffrir l'Armée. Mais à l'entrée d'une Province , nommée Motupe , il commença heureusement à trouver des Vallons peuplés , où les rafraichissemens & les vivres étoient en abondance. De-là , les Espagnols s'avancèrent vers une Montagne , sur laquelle ils rencontrèrent un Envoyé d'Atahualpa , qui présenta au Gouverneur des Brodequins très riches , & des Brasselets d'or , en l'avertissant de s'en pater lorsqu'il se présenteroit devant l'Inca , auquel cette marque le feroit connoître. L'Envoyé étoit lui-même Inca , & se nom-

DECOUVERTE  
DU PEROU.

PIZARRE.  
II. VOYAGE.

1531.

Prédiction  
d'Huayna Ca-  
pac.

Fondation de  
la Ville de S. Mi-  
chel , sur la Ri-  
vière de Payta.

Pizarre part  
avec son Armée  
pour se rendre à  
Caxamalca.

Il reçoit en che-  
min un Député  
d'Atahualpa.

(95) Zarate, *ubi sup.* L. II. p. 101.

(96) Garcilasso, L. I.

(97) Le seul témoignage oculaire , qui se trouve dans le III Tome de Ramusio , sous le titre de *Relation d'un Capitaine Espagnol*,

que Ramusio ne nomme point , est si rempli d'erreurs grossières , qu'on ne peut en faire presque aucun usage. Huascar y est nommé Cusco , qui étoit le nom de sa Capitale.

DÉCOUVERTE  
DU PÉROU.

PIZARRE.  
II. VOYAGE.  
1531.

moit Titu Autachi. Son compliment roula sur la parenté des Espagnols avec son Maître, en qualité d'Enfans de Viracocha & du Soleil. Les présens consistoient en diverses sortes de fruits, de grains, d'étoffes précieuses, d'Oiseaux & d'autres Animaux du País, des Vases, des Coupes, des Plats, & des Bassins d'or & d'argent; quantité de Turquoises & d'Emeraudes. L'abondance & l'éclat de ces richesses firent juger aux Espagnols, que le Prince, qui les envoioit, devoit posséder d'immenses Trésors. Ils en conclurent, qu'il étoit allarmé du traitement qu'on avoit fait aux Habitans de Puna & de Tumbes, & cette conjecture étoit juste: mais ils ignoroient encore, observe Garcilasso, que ces Peuples, les regardant comme Fils du Soleil, & comme Exécuteurs de ses vengeances, y mêloient un motif de Religion; & que leur but étoit, non d'acheter l'amitié d'une poignée d'Hommes, qu'ils pouvoient envelopper aisément; mais d'apaiser la colère du Soleil, qu'ils adoroient, & qu'ils croioient irrité contre eux.

Embarras où  
le jette son Inter-  
prete.

Pizarre n'avoit pour Interprete, qu'un jeune Indien de Puna, qui ne savoit gueres, ni la Langue de Cusco, qui étoit celle de la Cour, ni celle des Espagnols. Quoique baptisé sous le nom de Philippe, d'où lui vint celui de *Philipillo*, il étoit fort mal instruit des Mysteres de la Religion. Enfin, ne sachant que le jargon de son Ile, où l'on doit même supposer, qu'il étoit né dans la lie du Peuple, il ne pût rendre exactement le discours de l'Inca. Aussi les Espagnols ne demeurèrent-ils pas fort éclaircis après son départ. Ils déliberèrent sur le jugement qu'ils devoient porter de cette démarche. Les uns jugerent que plus les présens étoient riches, plus ils devoient inspirer de défiance, & que c'étoit peut-être une amorce pour les faire donner dans quelque piège. D'autres penserent plus noblement, qu'il ne falloit pas juger si mal des intentions d'un grand Prince; que sans négliger de justes précautions, on devoit employer toutes les voies pacifiques avant que d'en venir à la guerre, & que l'obscurité qu'on trouvoit dans les termes de l'Inca, n'étoit peut-être que dans l'explication de l'Interprete. On résolut néanmoins de continuer la marche vers Caxamalca, où l'on espéroit toujours de trouver le Prince. Dans tous les lieux du passage, l'accueil des Indiens fut magnifique. Ils apportoient diverses sortes de viandes & de liqueurs; & l'on remarquoit de toutes parts, qu'ils n'avoient rien épargné pour les préparatifs. Dans la simplicité de leurs intentions, aiant remarqué que les chevaux mâchoient leur frein, ils s'imaginèrent que ces Animaux extraordinaires se nourrissoient de métaux; ils alloient leur chercher de l'argent & de l'or en abondance, & les leur présentèrent de la meilleure amitié du monde. Les Espagnols, qui ne perdoient rien à ce jeu, les invitoient à ne pas s'en laisser (98).

Simplicité des  
Péruviens.

Fernand Pi-  
zarre & Soto  
sont envoyés à  
Atahualpa.

Pour répondre à la Députation du Prince, le Gouverneur lui envoia Fernand, un de ses Freres, & Soto. Ils ne le trouverent point dans la Ville de Caxamalca. L'espérance d'affermir sa domination le retenoit successivement en d'autres lieux, occupé à faire égorgé tout ce qui tomboit, entre ses mains, de la Famille Royale & des Partisans de son Frere. On ne sauroit désavouer que cet emportement sanguinaire n'ait rendu sa mémoire odieuse. Le *C raca*, ou Seigneur particulier de la Ville, avoit ordre de re-

(98) Garcilasso, *ubi sup.* Ces détails ne se trouvent point dans Zarate,

cevoir

devoir les Fils du Soleil, avec toute la distinction qu'on devoit à ce titre. Il envoya au-devant d'eux quelques Officiers; & suivant bientôt lui-même, il les conduisit à quelque distance, vers un Palais, où le Prince étoit revenu, sur la nouvelle de leur approche. En avançant dans la Plaine, ils virent des gens de guerre, envoyés pour leur faire honneur. Soto, qui ne pouvoit deviner quel étoit leur dessein, poussa son cheval à toute bride vers l'Officier qui les commandoit. Les Indiens s'écartèrent, autant parcequ'ils avoient ordre de les respecter, que par la crainte qu'ils devoient ressentir à la première vue d'un cheval en course (99). L'Officier Péruvien leur fit un salut, qui étoit une espèce d'adoration, & les accompagna jusqu'au Palais, avec toutes les marques de la plus profonde vénération.

Ils furent éblouis des richesses qui s'offroient de toutes parts. L'Inca étoit assis sur un siège d'or. Il se leva pour les embrasser, & leur dit : *Capac Viracocha; soiez les bien-venus dans mes Etats.* On leur présenta des sièges d'or; & l'Inca se tournant vers quelques Seigneurs Indiens qui étoient près de lui : « Vous voyez, leur dit-il, la figure & l'habit de notre Dieu Viracocha, tels que notre Prédécesseur l'Inca Yahuarhuacar a voulu qu'ils fussent représentés dans une Statue de pierre. Deux Princesses, d'une extrême beauté, présenterent des liqueurs; & ces rafraîchissemens furent suivis d'un Festin. Fernand Pizarre fit ensuite son compliment (1). Il parla des deux Puissances, le Pape & l'Empereur, qui concouroient à tirer les Indiens de l'esclavage du Démon. Pouvoit-il se flatter, remarque l'Historien, de faire entendre, par un discours de quelques lignes, des matières si nouvelles à cette Nation? Philipillo, qui n'y entendoit pas beaucoup plus que l'Inca même, lui en fit une interprétation, à laquelle ce Prince ne comprenoit presque rien. Il y répondit néanmoins par un discours fort sensé, mais conforme au préjugé dont il étoit rempli. Rien de plus tendre que ce que Garcilasso lui fit dire en faveur de ses Sujets. Ses Officiers en furent touchés, & ne purent retenir leurs larmes. Il promit aux deux Espagnols d'aller voir le lendemain leur Chef. Ils se retirèrent, plus charmés des richesses qu'ils avoient vues, que sensibles à l'opinion qu'on avoit d'eux.

Le Gouverneur, apprenant que le Prince devoit venir le jour suivant, partagea soixante chevaux, dont toute sa Cavalerie étoit composée, en trois Compagnies, de vingt chacune. Il leur donna pour Commandans, Fernand Pizarre (2), Soto & Belacazar, qui se rangerent derrière un vieux mur,

(99) Zarate dit qu'Atahualpa fit tuer sur le champ ceux qui avoient marqué de la frayeur. Mais son Récit étant d'ailleurs assez obscur, on ne s'attache ici qu'à Garcilasso.

(1) Suivant Zarate, Soto fut d'abord envoyé seul, & le Prince ne voulut pas lui parler directement. Ensuite, le Frere de Pizarre parut avec quelques Cavaliers, & dit seulement au Prince, « que le Gouverneur, son Frere, étoit venu de la part de Sa Majesté le Roi d'Espagne, pour lui faire entendre la volonté de leur Maître; qu'ainsi, il souhaitoit de le voir, & qu'il vouloit être de ses Amis » : sur quoi, continue Zarate,

le Prince répondit; « qu'il recevoit avec plaisir l'offre de son amitié, pourvu qu'il rendit aux Indiens, ses Sujets, tout l'or & l'argent qu'il leur avoit pris, & qu'il sortit aussitôt de son Païs; & que pour régler toutes choses, il iroit voir le lendemain le Gouverneur au Palais de Caxamalca. Il n'est pas question, dans Zarate, du Pape & de la Religion, ni de Princesses, de Liqueurs & de Festin.

(2) Zarate dit qu'il donna le Commandement à ses trois Freres, Fernand, Jean & Gonzales, accompagnés de Soto & de Belacazar.

DÉCOUVERTE  
DU PÉROU.

PIZARRE.  
II. VOYAGE.  
1531.

Audience qu'on  
reçoit de ce  
Prince.

Discours de  
Fernand, & Ré-  
ponse du Prince.

DÉCOUVERTE  
DU PEROU.

PIZARRE.  
II. VOIAGE.  
1531.

Atahualpa va  
au devant des Es-  
pagnols.

Sa marche.

Discours de  
Vincent de Val-  
verde.

Réponse d'A-  
tahualpa.

Les Espagnols  
attaquent les In-  
diens.

pour n'être pas vus d'abord des Indiens, & leur causer plus de surprise, en se montrant tout d'un coup. Il se mit lui-même à la tête de son Infanterie, consistant en cent Hommes, dont il fit un Bataillon; & dans cet ordre, il ne craignit point d'attendre un Prince violent & sanguinaire, qui venoit avec des Troupes nombreuses. La marche d'Atahualpa fut si lente, qu'il employa quatre heures à faire une lieue. Il avoit autour de lui les principaux Seigneurs de sa Cour. Ses gens de guerre étoient rangés en quatre Corps, de huit mille Hommes, dont le premier composoit l'avant-garde, & les deux autres marchaient à ses côtés. Le quatrième, qui faisoit l'arrière-garde, eut ordre de s'arrêter à quelque distance.

Atahualpa, s'étant avancé avec les trois premiers, & voyant les Espagnols en Bataille, dit à ses Officiers : « ces gens sont les Messagers des Dieux; gardons-nous bien de les offenser: il faut, au contraire, que nos civilités les appaisent. En même-tems, Vincent de Valverde (3) marcha vers lui, une Croix de bois dans une main, & son Breviaire dans l'autre. Ses cheveux, coupés en couronne, étonnerent l'Inca, qui pour ne pas manquer à ce qui lui étoit dû, voulut savoir, de quelques Indiens familiers avec les Espagnols, quelle étoit sa condition. Ils lui dirent que c'étoit un Messager de Pachacamac. Valverde aiant demandé & obtenu la permission, commença un assez long discours, divisé en deux parties. Son Exorde roule sur la nécessité de la Foi Catholique: il passe ensuite, à la Trinité, aux châtimens & aux récompenses d'une autre vie, à la Création, à la chute d'Adam, dans laquelle toute la race est comprise, à l'exception de J. C. Il parle de la naissance de l'Homme-Dieu, de sa mort pour la Rédemption des Hommes, de sa Résurrection, des Apôtres, enfin de la primauté de Saint Pierre. Dans la seconde partie, il dit que le Pape, Successeur de Saint Pierre, informé de l'Idolâtrie des Indiens, & voulant les attirer à la connoissance du vrai Dieu, a chargé l'Empereur Charles, Monarque de toute la Terre, d'envoier son Lieutenant, pour les soumettre, & les faire entrer, volontairement ou de force, dans la seule bonne voie, qui est celle qu'on leur vient annoncer. Il apporte l'exemple du Mexique & d'autres Pais. Enfin, il déclare à l'Inca, que s'il s'endurcit contre l'Evangile, il périra comme Pharaon. Au fond, cette foule de Mysteres, présentés rapidement & sans préparation, ne devoit pas jeter beaucoup de lumiere dans son esprit; & l'ignorance de l'Interprete n'y pouvoit mettre plus de clarté. Atahualpa, qui n'y avoit rien trouvé de clair que la menace de ravager son Pais, fit un profond soupir. Il comprit bien que l'Interprete savoit mal la Langue de Cusco, dont il s'étoit servi pour lui parler; & dans la crainte qu'il n'alterât de même sa réponse, il la fit, ou du moins il l'expliqua dans une Langue plus commune. Cette réponse, telle que Garcilasso & d'autres la rapportent, marque assez que Philippillo avoit fait une étrange explication de nos Mysteres.

Pendant les Espagnols, ennuyés d'une si longue conférence, n'attendirent point les ordres du Général pour quitter leurs rangs; & quelques-uns monterent sur une petite Tour, où ils avoient découvert une Idole,

(3) Zarate lui donne toujours le titre d'Evêque. Garcilasso le nomme *frere*, & Ben- zoni dit nettement que c'étoit un Jacobin, p. 562.

enrichie de plaques d'or & de pierres précieuses, qu'ils se mirent à piller. Leur audace irrita les Indiens, & la plupart se disposoient à punir ce sacrilège; mais l'Inca défendit que les Espagnols fussent maltraités. Valverde, allarmé du bruit, se leva brusquement du siège qu'on lui avoit donné pour parler; & dans ce mouvement, il laissa tomber la Croix & son Breviaire. Il se baissa, pour les relever; ensuite, courant vers les Espagnols, il leur cria de ne faire aucun mal aux Indiens. Sa course & ses cris furent malheureusement expliqués, & passèrent au contraire pour une exhortation à la vangeance. L'action commença vivement, & fut poussée avec la même chaleur. Cependant, l'ordre d'Atahualpa n'en fut pas moins observé. Cent soixante Espagnols, enveloppés par une Armée d'Indiens, n'eurent ni mort ni blessé, à la réserve du Gouverneur, qu'un de ses propres Soldats bleffa légèrement à la main. Ils ne trouverent aucune sorte de résistance. Les Péruviens se contenterent d'entourer la Litier du Prince, pour empêcher qu'elle ne fût renversée. Mais, le Gouverneur s'étant fait jour jusqu'à la Litier, prit Atahualpa par la manche de sa Robbe, tomba & l'entraîna sur lui (4). Les Sujets de ce malheureux Prince, le voyant au pouvoir des Espagnols, ne pensèrent plus qu'à se mettre à couvert par la fuite. Elle ne fut pas assez prompte pour les dérober à la fureur de leurs Ennemis. Il y en eut plus de trois mille cinq cens, passés au fil de l'épée. Des Enfans, des Vieillards, des Femmes, que la curiosité avoit attirés au Spectacle, furent étouffés, au nombre de plus de quinze cens, par la foule des Fuyards. Près de trois mille furent écrasés sous les ruines d'une vieille muraille, qui se renversa sur eux. Cette boucherie dura jusqu'à la fin du jour. Le Commandant de l'arrière-garde, nommé Ruminagni, entendant le bruit, & voyant un Espagnol précipiter, d'un lieu élevé, un Indien qu'on y avoit mis pour l'avertir lorsqu'il seroit tems d'avancer, conclut que son Maître étoit défait; & loin de marcher à son secours, il prit, avec le Corps qu'il commandoit, la route de Quito, qui étoit à plus de 250 lieues du champ de Bataille (5).

(4) Ceux, qui lui ont reproché de l'avoir pris par les cheveux, ignoroient que les Incas avoient la tête rasée.

(5) Tel est le Récit de Garcilasso: mais comme on peut le soupçonner d'avoir favorisé la Nation, la Justice oblige de joindre ici celui des Espagnols, en laissant au Lecteur le droit de prononcer, après la comparaison. « Atabaliba (c'est ainsi que Zarate le nomme) employa une grande partie du jour à mettre aussi ses Troupes en ordre; il marqua les endroits par lesquels chaque Commandant devoit attaquer les Ennemis; & chargea un de ses Officiers, nommé Ruminagni, de se rendre avec cinq mille Indiens, par un détour secret, au lieu par où les Chrétiens étoient entrés sur la Montagne, d'occuper tous les passages, & de tuer tous les Espagnols qui cherchoient à se sauver de ce côté-là. Ensuite,

» il fit marcher son Armée si lentement,  
» qu'elle fut plus de quatre heures à faire une  
» petite lieue. Il étoit dans sa Litier, porté  
» sur les épaules de ses principaux Seigneurs;  
» & devant lui marchoient trois cens Indiens,  
» tous vêtus de la même livrée, qui ôtoient les pierres & les embarras du chemin,  
» jusqu'aux moindres pailles. Ensuite marchoient les Caciques, & tous les autres Seigneurs, aussi dans des Litières, comptant les Chrétiens pour si peu de chose, à cause de leur petit nombre, qu'ils s'imaginoient les prendre tous sans combat. En effet, un Gouverneur Indien avoit envoyé dire à Atabaliba, non seulement que les Espagnols étoient en fort petit nombre, mais qu'ils étoient si paresseux & si effeminés, que ne pouvant marcher à pied, ils se faisoient porter par de grands Brebis, qu'ils nommoient des Che-

DÉCOUVERTE  
DU PEROU.

PIZARRE.  
II. VOYAGE.  
1531.

Pizarre porte  
la main sur Atahualpa, & le renverse.

Carnage des  
Indiens.

DÉCOUVERTE  
DU PÉROU.

PIZARRE.  
II. VOYAGE.  
1531.

Les Relations  
sont partagées  
sur cet événe-  
ment.

Dans le partage des Relations, il n'est pas aisé de vérifier les circonstances d'un si grand événement. On conçoit que les Espagnols, dont on a pris soin de joindre ici l'exposition dans une Note, eurent intérêt à déguiser la vérité, pour justifier leur barbarie, s'ils attaquèrent sans raison un Prince, qui gardoit avec eux des ménagemens excellifs. Mais Garcilasso, né Péruvien, n'a pas été moins intéressé à laver sa Nation, du reproche de s'être attiré la vengeance des Espagnols, par le dessein concerté de les faire périr; il convient même, en traitant de fable le récit différent du

» vaux. Atabaliba entra ainsi dans un grand  
» enclos, qui étoit devant le *Tambos*, nom  
» du Palais de Caxamalca; & les voyant en si  
» petit nombre, parceque la Cavalerie étoit  
» cachée, il crut qu'ils n'oseroient tenir fer-  
» me devant lui. Il se leva sur sa Litte, &  
» dit à haute voix: Nous les tenons; ils  
» vont sans doute se rendre. Là-dessus l'Évé-  
» que, Frere Dom Vincent de Valverde s'a-  
» vança, son Breviaire à la main, & s'a-  
» dressant à Atabaliba, lui tint un Discours  
» fort étudié. (Zarate le rapporte en substanc-  
» ce. Il ressemble assez à celui de Garcilasso.)  
» Après l'avoir entendu, Atabaliba répon-  
» dit: Que ce Pais & tout ce qu'il contenoit  
» avoit été conquis par son Pere & par ses  
» Aïeux, qui l'avoient laissé, par droit de  
» Succession, à son Frere Guascar Inca; que  
» lui, qui parloit, ayant vaincu Guascar,  
» & le tenant Prisonnier, étoit donc main-  
» tenant le légitime Possesseur, & qu'il ne  
» favoit pas comment le Pape l'avoit pu  
» donner à d'autres; mais qu'après tout, s'il  
» l'avoit donné à quelqu'un, lui, qui s'y  
» trouvoit intéressé, se garderoit bien d'y  
» consentir; qu'à l'égard de J. C., qu'on lui  
» disoit avoir créé le Ciel & la Terre, il ne  
» savoit rien de cela, ni que personne eut  
» rien créé, si ce n'étoit le Soleil, qu'il te-  
» noit pour Dieu; qu'il ne connoissoit pas  
» l'Empereur d'Espagne, ne l'ayant jamais  
» vu, & qu'il ignoroit de même tout ce qu'il  
» venoit d'entendre. Enfin il demanda, à  
» Valverde, où il avoit appris ce qu'il di-  
» soit, & quelles étoient ses preuves? L'É-  
» vêque répondit que cela étoit écrit dans le  
» Livre qu'il tenoit entre ses mains, qui  
» étoit la parole de Dieu. Atabaliba voulut le  
» voir. Il l'ouvrit, il tourna les feuillers; &  
» se plaignant que ce Livre ne lui faisoit rien  
» entendre, il le jeta par terre. Alors Val-  
» verde, se tournant vers les Espagnols, leur  
» cria, aux armes, aux armes. Le Gouver-  
» neur, jugeant de son côté qu'il lui seroit  
» difficile de résister aux Indiens s'ils l'atta-  
» quoient les premiers, envoya ordre à Fer-

» nand, son Frere, d'exécuter ce qu'ils  
» avoient résolu. En même-tems, il fit jouer  
» l'Artillerie; & pendant que la Cavalerie  
» fondeoit sur les Indiens par trois endroits,  
» il les attaqua lui-même avec l'Infanterie,  
» du côté d'Atabaliba. Bien-tôt il pénétra  
» jusqu'aux Litières, en faisant main-basse  
» sur les Porteurs; mais à peine en tomboit-  
» il un, que d'autres se présentoient à l'envi  
» pour lui succéder. Pizarre comprit qu'il  
» étoit perdu si le combat tiroit en longueur,  
» parcequ'il perdoit plus dans la mort d'un  
» Espagnol, qu'il ne gaignoit dans le massa-  
» cre de plusieurs Indiens. Cette idée le fit  
» pousser avec furie jusqu'à la Litte d'Ata-  
» tabaliba. Il prit ce Prince par les cheveux,  
» qu'il portoit longs, & le tira si rudement  
» qu'il le fit tomber. (Zarate est le seul qui  
» parle de cheveux. Tous les autres disent,  
» par la robe.) « Les Espagnols frappant, à  
» grands coups de sabre, sur la Litte, qui  
» étoit d'or, il arriva que le Gouverneur  
» fut blessé à la main: mais il n'en retint pas  
» moins sa proie, malgré les efforts des In-  
» diens, qui se précipitoient en foule pour  
» secourir leur Maître. Cependant lorsqu'ils  
» le virent Prisonnier, ils tournèrent le dos,  
» avec tant de fraieur & de confusion, que  
» sans penser à se servir de leurs armes, ils  
» s'entre-pousoient & se renversoient les uns  
» les autres. L'impétuosité de ce mouvement  
» fut si violente, que ne pouvant sortir par  
» les portes du Parc, ils abattirent une par-  
» tie de la muraille; & sa chute en écrasa  
» un grand nombre, tandis que la brèche fer-  
» vit à sauver les autres. Mais la Cavalerie,  
» qui ne cessa point de les poursuivre jusqu'à  
» la nuit, en fit un cruel carnage. Ruminan-  
» guí, entendant le bruit de l'Artillerie, &  
» voyant précipiter du haut d'un Rocher un  
» Indien qu'on y avoit mis en sentinelle,  
» s'enfuit avec tous ceux qu'il commandoit,  
» & n'osa s'arrêter jusqu'à la Province de  
» Quito, qui est à plus de 250 lieues de Ca-  
» xamalca ». L. II. ch. 5. pp. 115. & pré-  
» céd.

rien, qu'il fut envoyé à Charles-Quint par le Gouverneur & les Officiers de son Armée, seuls témoins qu'on pût admettre alors en Espagne: ainsi tout ce qu'il avance pour le détruire, porte sur le témoignage de sa propre Nation, & particulièrement sur ce préjugé en faveur des Fils du Soleil, qui n'auroit pas permis aux Péruviens, comme il l'observe avec beaucoup d'adresse, de violer tout d'un coup le respect qu'ils croïoient dû à ce titre. On ne s'apperçoit pas, néanmoins, que cette opinion ait eu beaucoup de part à la réponse d'Atahualpa: mais si quelque chose étoit capable de jeter du jour, sur des ténèbres dont le tems n'a fait qu'augmenter l'épaisseur, ce seroit l'autorité de quelque Etranger contemporain, qu'on pût croire neutre entre les Espagnols & les Péruviens; & j'en connois un, dont il est surprenant qu'on n'ait jamais fait usage.

C'est Jérôme Benzoni, Milanois, qui, voyageant au Pérou peu d'années après cet événement (6), avoit connu la plupart des Acteurs, Espagnols & Péruviens. Son récit porte un air de vérité, qu'on ne peut mieux lui conserver, qu'en le donnant dans les termes de *Chauveton*, son vieux Traducteur. L'importance du fait demande un éclaircissement qui convient particulièrement à cet Ouvrage. Observons qu'il ne s'étoit encore rien passé entre Atahualpa & les Espagnols, qui pût faire juger de la vérité de leurs intentions. « Cependant il venoit nouvelles sur nouvelles au Roi » Attabaliba, comme les Chrétiens s'avançoient. On lui donnoit à enten- » dre qu'ils étoient en petit nombre, las, & qu'ils ne pouvoient chemi- » ner, s'ils n'étoient montés sur de grands Daces, (ils appellent ainsi les » chevaux en ce País-là.) Quand il ouit cela, il se mit à tire de ces Barbus; & » cependant il l'envoia d'autres Ambassadeurs vers les Hespagnols; leur dire » que s'ils aimoient la vie, ils se donnassent bien garde de passer plus avant. » Pizarre leur répondit, qu'il n'y avoit remède, & qu'il falloit qu'il vît la » grandeur & magnificence de Sa Majesté, avec honneur & révérence, tou- » tefois, qu'à si grand Seigneur appartenoit. Et quant & quant, fait dou- » bler le pas à ses gens, & picque lui-même. Comme il approchoit de » Cassimalca, il envoie quelques Capitaines & Chevaux-Légers devant, » pour reconnoître un peu l'état & la contenance du Roi, lequel s'étoit » retiré à demie-lieue de là, pour la venue des Etrangers. Ces Capitaines » Hespagnols, comme ils furent à la vue des gens du Roi, commencerent » à manier leurs chevaux, les faire passer & voltiger devant eux; dont » ces pources Indiens étoient aussi esbahis, que s'ils eussent vû quelques » Monstres tout nouveaux. Mais le Roi n'en fit point d'autre semblant, » ni ne changea sa contenance pour cela; ains se courrouça seulement du » peu de respect & révérence que ces Barbus avoient porté à Sa Majesté. » Fernand Pizarre, qui étoit là, lui fit entendre, par Trucheman, qu'il » étoit le Frere du Colonel de l'Armée des Espagnols, lequel étoit venu » là de Castille, par commandement du Pape & de l'Empereur, qui desi- » roient avoir son alliance. Et pourtant, qu'il plût à Sa Majesté s'en venir » jusques en sa Ville de Cassimalca, pour entendre là de grands choses » que ledit Colonel avoit charge de lui dire, & que puis après il s'en » retourneroit en son País. Attabaliba répondit, en deux mots, qu'il

(6) Voyez la Préface du Tome XII de ce Recueil.

DÉCOUVERTE  
DU PEROU.

PIZARRE.  
II. VOYAGE.

1531.



DECOUVERTE  
DU PEROU.

PIZARRE.  
II. VOIAGE.  
1531.

» feroit tout cela, moicennant que l'autre se retirât, & fortit de son  
» País.

» Fernand Pizarre s'en retourna vers ses gens, avec si courte réponse ;  
» bien esbahi , au reste , de la richesse & magnificence superbe de la  
» Cour & du train de ce Roi Attabaliba : & en fit aussi esmerveiller beau-  
» coup d'autres Hespagnols quand il le leur conta. Quant à la réponse &  
» volonté du Roi, il leur dit en somme, qu'il en étoit là résolu de ne  
» souffrir point de gens barbus en son País. Cette résolution entendue, les  
» Capitaines emploierent toute cette nuit là à préparer armes, mettre leurs  
» gens en ordre, & les encourager, leur remontrant qu'il ne falloit point  
» douter que la victoire ne fût à eux ; que c'étoient pour les Bestes à qui  
» ils avoient à combattre, & qu'au premier ronfler des chevaux ils les ver-  
» roient dressés, & quelques Pièces d'Artillerie braquées droit contre les  
» Portes du Palais où devoit entrer Attabaliba, François Pizarre défendi-  
» à ses gens que nul ne se bougeât, ni ne tirât avant que le signal fut  
» donné.

» Le jour venu, voici arriver le Roi Attabaliba, avec plus de vingt-cinq  
» mille Indiens, que l'on portoit en triomphe sur les épaules, accoutré  
» de belles plumes de toutes couleurs, avec force pendans & joiaux d'or,  
» vestu d'une Camifolle sans manches, les parties naturelles couvertes  
» d'une bande de Cotton, avec un floquet rouge de fine laine, qui lui  
» pendoit sur la joue gauche, & lui ombrageoit les sourcils, & une belle  
» paire d'escarpins aux pieds, presque faits à l'Apostolique. En tel esqui-  
» page Attabaliba fit son Entrée triomphante dedans la Ville de Cassia-  
» malca, ne plus ne moins qu'en pleine paix, jusqu'à ce qu'il arriva au  
» Palais, là où il devoit donner Audience à l'Ambassade de ces Barbus.

» Pendant toute cette magnificence, il y eut un Jacopin, nommé Frere  
» Vincent de Van-Verde, lequel fendant la presse, fit tant qu'il s'approcha  
» du Roi, avec une Croix & un Breviaire à la main : cuidant peut-être  
» que ce Roi fût devenu, en un instant, quelque grand Théologien. Et lui  
» fit entendre, par un Trucheman, comme il étoit venu vers son Excel-  
» lence par le Commandement de la Sacrée Majesté de l'Empereur, son  
» Souverain Seigneur, avec l'autorité du Pape de Rome, Vicaire du Sau-  
» veur J. C. lequel lui avoit donné ces País-là, jadis inconnus, à la charge  
» d'y envoyer personnes dignes & de savoir, pour y prêcher & publier son  
» Saint Nom, & en chasser leurs fausses & damnables erreurs. Et quant &  
» quant, en disant cela, lui va montrer son Breviaire, disant que c'étoit  
» là la Loi de Dieu, & que c'étoit ce Dieu là qui avoit créé toutes choses  
» de rien : & sur cela lui va faire un grand Sermon, en commençant de-  
» puis Adam & Eve, de la Création de l'Homme & de sa chute, &  
» comme depuis, J. C. étoit descendu du Ciel, & avoit pris chair au  
» ventre d'une Vierge ; puis, qu'il étoit mort en la Croix, & ressuscité des  
» Morts pour la Rédemption du Genre Humain, & finalement monté au  
» Ciel. De-là il vint à parler de la Résurrection & de la Vie éternelle. Et  
» comme J. C. avoit laissé son Eglise en garde à Saint Pierre, son premier  
» Vicaire, & conséquemment à ses Successeurs ; sur quoi il n'oublia pas à

» prouver l'autorité du Pape. Finalement, lui faisant la puissance du Roi  
 » d'Espagne la plus grande qu'il pouvoit, l'appellant grand Empereur &  
 » Monarque du Monde, il conclut qu'il se devoit faire son Ami & son  
 » Tributaire, se soumettant à la Religion Chrétienne, & renonçant à ses  
 » faux Dieux. Et dit, que s'il ne le faisoit pas de bon gré, qu'on lui seroit  
 » bien faire par force.

» Le Roi, ayant entendu tout cela depuis un bout jusqu'à l'autre, fit ré-  
 » ponse; que quant à lui, il seroit volontiers ami de ce Monarque du  
 » Monde, mais qu'il ne lui sembloit pas advis qu'un Roi libre, comme  
 » lui, deût paier tribut à celui qu'il ne vit jamais. Et au reste, que le  
 » Pape devoit bien être quelque grand Fat, de donner ainsi libéralement  
 » ce qui n'étoit pas à lui. Quant à ce fait de la Religion, il dit tout net,  
 » qu'il ne lairroit jamais la sienne; & que si les Chrétiens croioient en un  
 » J. C. qui étoit mort en Croix; que lui croioit au Soleil qui ne mouroit  
 » jamais. De-là il vint à demander, au Moine, comment il savoit que le  
 » Dieu des Chrétiens eut fait le Monde de rien, & qu'il fut mort en  
 » Croix? Le Moine lui répondit que ce Livre-là le disoit: & quant &  
 » quant, lui présente son Breviaire. Attabaliba prend ce Livre, & le re-  
 » garde de côté & d'autre: puis, se prenant à rire; ce Livre ne me dit rien  
 » de tout cela, dit-il, & en disant cela, vous jette le Breviaire par terre.  
 » Le Moine ramasse son Livre, & s'en va criant vers ses gens, tant qu'il  
 » put: Vengeance mes Amis; vengeance, Chrétiens. Voyez-vous comme il  
 » a méprisé & jetté les Evangiles par terre? Tuez-mci ces chiens mescréans,  
 » qui foulent ainsi aux pieds la Loi de Dieu.

» Adonc François Pizarre fit arborer les Enseignes, & hauffer le signal  
 » du combat, comme il avoit proposé. Quant & quant, toute l'Artillerie  
 » joua, pour commencer par étonner les Indiens; & comme ils étoient  
 » déjà fort épouvantés de ce Tonnerre, voici arriver les chevaux, avec  
 » force sonnettes aux col & aux jambes, & un bruit mêlé de Trompettes  
 » & de Tambours, qui les mirent du tout hors du sens. Et tout à l'heure  
 » même, les Hespagnols, mettant la main aux armes, donnent dedans,  
 » frappent dessus, & font une horrible Boucherie de ces pources Indiens,  
 » qui furent si étourdis tout en un coup de la foudre des canons, de la  
 » furie des chevaux, & des grands coups de ces lames tranchantes, qu'ils  
 » n'eurent onc le cœur, ne le sens de se défendre; ains ne penserent qu'à  
 » se sauver: & s'enfuirent en si grand désordre, s'embarassans & se ren-  
 » versans les uns sur les autres, qu'ils donnerent beau loisir aux Hespagnols  
 » de chamailler sur eux tout à leur aise. Ainsi la victoire ne leur coûta  
 » gueres.

» Quand les gens de cheval eurent ainsi écarté les uns & renversé les  
 » autres à grands coups de Lances & de Coutelas, voici François Pizarre  
 » avec toute l'Infanterie, qui vint après, & tire tout droit vers la part où  
 » étoit le Roi; lequel avoit beaucoup d'Indiens autour de soi, mais si  
 » étonnés, qu'il n'y en avoit pas un qui se mit en défense. Les Hespagnols  
 » n'avoient autre chose à faire qu'à tuer; & à mesure que ces Indiens tom-  
 » boient, le chemin se faisoit, jusqu'à ce qu'ils approcherent tout auprès  
 » de la personne d'Attabaliba. Ce fut alors à qui le prendroit le premier;

DÉCOUVERTE  
DU PEROU.

PIZARRE.  
II. VOYAGE.  
1531.

fortit de son

urte réponse ;  
superbe de la  
erveiller beau-  
la réponse &  
à résolu de ne  
entendue, les  
, mettre leurs  
e falloit point  
s Bestes à qui  
aux ils les ver-  
les rangs fu-  
oit contre les  
zarre défendit  
le signal fut

de vingt-cinq  
les, accoître  
& joiaux d'or,  
les couvertes  
aine, qui lui  
, & une belle  
En tel esqui-  
lle de Cassia-  
qu'il arriva au  
ces Barbus.  
nommé Frere  
il s'approcha  
lant peut-être  
logien. Et lui  
rs son Excel-  
mpereur, son  
caire du Sau-  
s, à la charge  
& publier son  
s. Et quant &  
ar que c'étoit  
toutes choses  
amençant de-  
à chute, &  
ris chair au  
ressuscité des  
nt monté au  
éternelle. Et  
son premier  
oublia pas à

DÉCOUVERTE  
DU PÉROU.

PIZARRE.  
II. VOYAGE.  
1531.

» & mes Hespagnols de charger sur ces pources Perussins qui le portoient ,  
» pour le faire tomber en bas. Si branloit déjà fort la Portoire, là où il  
» étoit élevé; quand voici François Pizarre lui-même, qui s'approche, &  
» vous tire Attabaliba si rudement par le bout de sa Camisole, qu'il l'a-  
» mene quant & quant. En cette façon se laissa prendre ce pource Roi At-  
» tabaliba, & se rendit, sans qu'il y mourut ni fut blessé aucun Hespä-  
» gnol, excepté Pizarre; parceque, quand il voulut prendre le Roi, il y  
» eut un Soudard qui le blessa en la main, pensant frapper un Indien.  
» Fernand Pizarre ne cessa de courir tout ce jour, avec la Cavalerie,  
» après les Fuyans; & partout où il trouvoit des Indiens, il les tailloit en  
» pièces, sans en épargner un seul. Quant au Moine, qui avoit commencé  
» le jeu, il ne cessa, tant que ce carnage dura, de faire du Capitaine,  
» & d'animer les Soudards, leur conseillant de ne jouer que de l'estoc, &  
» ne s'amuser de tirer des taillades & coup fendans, de peur qu'ils ne  
» rompiissent leurs Epées. Les Hespagnols aiant gagné une si sanglante  
» victoire sur cette pource & miserable Gent, à si bon marché, ne firent  
» autre chose, toute la nuit, que danser, ivrogner, paillarder, & mener  
» une Fête désespérée (7).

Ceux, à qui le nouveau témoignage que je cite laisseroit encore de l'in-  
certitude, pourront concilier Garcilasso avec Zarate, c'est-à-dire, justi-  
fier tout à la fois les Espagnols & les Péruviens, en rejetant tout le mal  
sur l'Interprete, qui, n'entendant rien à la harangue de Valverde, non plus  
qu'à la réponse d'Atahualpa, n'en put rendre qu'un compte infidèle aux  
deux Parties.

Les Espagnols  
pillent le Camp  
Peruvien.

Les Espagnols, après une victoire si complete, & qui leur avoit coûté  
si peu, allerent piller, le lendemain, le Camp d'Atahualpa, où ils trou-  
verent une quantité surprenante de vaisseaux d'or & d'argent, des Tentes  
fort riches, des étoffes, des habits & des meubles d'un prix inestimable.  
La seule Vaiselle d'or du Roi valoit soixante mille pistoles (8). Plus de  
cinq mille Femmes se remirent volontairement entre leurs mains. Ata-  
hualpa supplia le Gouverneur de le traiter généreusement, & proposa,  
pour sa rançon, de remplir d'or une Salle où ils étoient alors, jusqu'à la  
hauteur où son bras peavoit atteindre; & l'on fit, autour de la Salle une  
marque à la même hauteur. Il promit d'y ajouter tant d'argent, qu'il seroit  
impossible aux Vainqueurs de tout emporter (9). Cette offre fut acceptée;  
& bientôt on ne vit plus, dans les Campagnes, que des Indiens courbés  
sous le poids de l'or qu'ils apportoiient de toutes parts. Mais comme il fal-  
loit le rassembler de toutes les extrémités de l'Empire, les Espagnols trouverent  
qu'on ne répondoit pas à leur impatience, & commencerent même à  
suspçonner de l'indolence dans cette lenteur. Atahualpa, qui crut s'apper-  
cevoir du mécontentement, dit à Pizarre, que la Ville de Cusco étant à  
deux cens lieues, & les chemins fort difficiles, il n'étoit pas surprenant  
que ceux qu'il avoit chargés de ses ordres tardassent à revenir; mais que

Richeses qu'A-  
tahualpa offre  
pour sa rançon.

(7) Benzoni, Liv. III, pp. 559. & suiv.

(8) Zarate, Tom. I, p. 116.

(9) Le même, & tous les autres Histo-  
riens. Gomara, qui fait un long détail de tou-

tes ces richesses, dit qu'il se trouva un Vais-  
seau d'or, qui pesoit seul 267 livres, L. V,  
p. 314.

s'il vouloit y envoyer lui-même deux de ses gens, ils verroient de leurs propres yeux, qu'il étoit en état de remplir la promesse: & voiant balancer les Espagnols, sur le danger d'une si longue route, il leur dit, en riant: que craignez-vous? Vous me tenez ici dans les fers, moi, mes Femmes, mes Enfans, mes Freres; ne sommes-nous pas des Otages suffisans? Soto & Pierre de Varco s'offrirent enfin pour cette course; & l'Inca voulut qu'ils fissent le Voiage dans une de ses Litières, afin qu'ils fussent plus respectés.

A quelques journées de Caxamalca, ils rencontrèrent un Corps de ses Troupes, qui conduisoient Prisonnier son Frere Huascar. Ce malheureux Prince, apprenant qui étoient ceux qu'il voioit dans des Litières, souhaita de leur parler; & les deux Espagnols l'aïant assuré, que l'intention de l'Empereur leur Maître, & celle du Général Pizarre, étoit de faire observer la Justice à l'égard des Indiens, il se mit à les instruire de ses droits, avec des plaintes fort vives de l'injustice de son Frere, & les pria de retourner vers le Général, pour le faire entrer dans ses intérêts. Il ajouta que si Pizarre vouloit se déclarer en sa faveur, il s'engageoit à remplir d'or la Salle de Caxamalca, non-seulement jusqu'à la ligne qu'on avoit marquée, qui étoit à la hauteur d'un Homme, mais jusqu'à la voûte; ce qui étoit le triple de plus. « Atahualpa, dit-il, sera obligé, pour exécuter son engagement, de dépouiller le Temple de Cusco, en faisant enlever les plaques d'or & d'argent dont il est revêtu; & moi, j'ai dans ma puissance tous les Trésors & toutes les Pierrieres de mon Pere (10). En effet, les aïant reçus par héritage, il les avoit cachés sous terre, dans un lieu qui n'étoit connu de personne; & Zarate assure qu'il avoit fait tuer les Indiens qu'il avoit employés à cet office (11).

Les deux Capitaines avoient leurs ordres, auxquels ils n'osèrent manquer pour retourner sur leurs pas. D'un autre côté, les gens de l'Usurpateur, croiant sa délivrance prochaine, & regardant les offres de son Frere comme un obstacle à son rétablissement, lui donnerent avis de cette explication. Il jugea, comme eux, qu'il lui étoit fort important que le Gouverneur n'en fût pas informé. Mais, avant que de suivre les inspirations d'une barbare politique, il voulut essayer comment les Espagnols prendroient la mort de son Frere. Il feignit une extrême affliction; & lorsqu'on le pressa d'expliquer la cause de son chagrin, il déclara tristement que ses gens le voiant dans les chaînes, & jugeant qu'Huascar profiteroit de l'occasion pour se délivrer des siennes, avoient ôté la vie à ce cher Frere, dont il n'avoit jamais souhaité la perte, & qu'il regrettoit amèrement. Pizarre donna dans le piège, & ne pensa qu'à le consoler, jusqu'à lui promettre de faire punir les coupables. Mais Atahualpa n'eut rien de si pressant que d'ordonner la mort de son Frere; & cet ordre fut exécuté si promptement, qu'il fut difficile de vérifier si ses fausses plaintes avoient précédé ce meurtre. On rapporte, qu'en mourant, Huascar dit avec beaucoup de fermeté: « Je n'ai pas régné long-tems; mais le Traître, qui dispose de ma vie, quoiqu'il ne soit que mon Sujet, n'aura pas un plus long regne. Cette espece de prédiction, qui fut bientôt accomplie, fit rappeler aux Péru-

(10) Zarate, ubi sup. p. 121.  
Tome XIII.

(11) Ibid. p. 122.

DÉCOUVERTE  
DU PEROU.

PIZARRE.  
II. VOIAGE.  
1531.

Deux Espagnols  
vont à Cusco.

Ils rencontrent  
Huascar.

Offres de ce  
Prince.

Atahualpa les  
apprend, & le  
fait tuer.

Son adresse:

DÉCOUVERTE  
DU PÉROU.

PIZARRE.  
II. VOYAGE.  
1531.

Fernand Pizarre est envoyé à la Découverte.

Heureuse témérité de Fernand.

Entrevue de  
Culicuchima &  
d'Atahualpa.

Bornes du Gouver-  
nement de Pizarre.

Arrivée d'Almagro, & source de sa haine pour Pizarre.

viens celle qu'on a rapportée de Huayna Capac, & les confirma dans l'opinion que ces malheureux Incas étoient vrais Fils du Soleil (12).

Pendant que Soto & Varco continuoient leur Voïage, le Gouverneur envoya son Frere, avec une partie de la Cavalerie, pour découvrir les Provinces intérieures. Ce Détachement, aiant pris vers Pachacama, qui est à cent lieues de Caxamalca, rencontra, dans le País de Guamacucho, un Frere d'Atahualpa, nommé *Illescas Inca*, qui conduisoit, pour la rançon, de son Frere, deux ou trois millions en or, avec une très grande quantité d'argent. Après une marche fort difficile, Fernand Pizarre arriva dans la Ville de Pachacama, où il trouva un Temple rempli de richesses, dont il enleva une partie; & les Indiens porterent le reste pour la rançon. Culicuchima, l'un des deux Généraux d'Atahualpa, étoit dans le País avec une Armée assez nombreuse. Fernand le fit prier de le venir voir; & l'Indien l'aïant refusé par orgueil ou par crainte, il ne fit pas difficulté de l'aller trouver lui-même au milieu de son Armée, où il prit tant d'ascendant sur lui, qu'il l'engagea non-seulement à congédier ses Troupes, mais à le suivre jusqu'à Caxamalca. On reproche cette hardiesse à Dom Fernand, comme une témérité dont il y avoit peu de fruit à recueillir. Cependant elle lui réussit avec tant de bonheur, qu'aïant pris, à son retour, par des Montagnes couvertes de neige, dont les moindres difficultés étoient celles du chemin & d'un froid excessif, il marcha comme en triomphe dans des lieux où Culicuchima pouvoit lui faire trouver sa perte. Lorsque ce Général se vit à la porte du Palais qui seroit de prison à son Maître, il se déchaussa, pour se présenter à lui; & se jettant à ses pieds, il lui dit, les larmes aux yeux, que s'il avoit été près de sa personne, les Chrétiens ne l'auroient jamais pris. Atahualpa répondit, qu'il reconnoissoit dans sa disgrâce un juste châtiment de la négligence qu'il avoit eue pour le culte du Soleil, mais que son malheur venoit principalement de la fuite de Ruminagui & de ses gens, qui l'avoient abandonné avec autant de lâcheté que de perfidie (13).

Dans l'intervalle, Almagro, informé des premiers progrès de son Associé, étoit parti de Panama dans l'espoir de se mettre en possession du País qui étoit au-delà des bornes du Gouvernement de Pizarre; car, malgré le soin que le Gouverneur avoit eu de cacher ses Patentes, on savoit qu'elles ne lui accorderoient que deux cens cinquante lieues de long, du Nord au Sud, à compter de la ligne Equinoxiale. Mais, en arrivant à Puerto Viejo, où le bruit de la défaite d'Atahualpa, & de l'engagement qu'il avoit pris pour sa rançon, s'étoit déjà répandu, Almagro, comptant que la moitié des Trésors lui appartenoit, & qu'elle ne lui seroit pas contestée, changea de dessein (14), & se rendit à Caxamalca. Il y trouva une grande partie de la rançon d'Atahualpa, qu'on y avoit déjà rassemblée. Quelle fut son admiration à la vue de ces prodigieux monceaux d'or & d'argent! Mais sa surprise fut encore plus grande, lorsque les Soldats de Pizarre lui

(12) *Ibid.* p. 116.

(13) *Ibid.* p. 128.

(14) Son Secrétaire avoit donné avis à Pizarre de sa marche & de ses desseins, par

une Lettre qui n'étoit pas signée: mais la trahison n'aïant pas laissé de se découvrir, Almagro fit pendre le Traître en partant de Puerto Viejo. Zarate, p. 129.

déclarèrent que de nouveaux venus ne devoient pas espérer d'entrer en partage avec les Vainqueurs. Cette contestation produisit bien-tôt de tristes suites; cependant Pizarre, qui se voioit le plus fort par le nombre & la faveur des Troupes, seignit de ne pas remarquer le mécontentement d'Almagro, & prit occasion de son arrivée, pour envoyer Fernand son Frere en Espagne. Il étoit question de rendre compte à la Cour des progrès de la Conquête, & de faire à l'Empereur une riche part du butin. Cette résolution ne fut affligeante que pour Atahualpa, qui se voioit enlever, dans Fernand Pizarre, le seul Espagnol auquel il eut accordé sa confiance. D'ailleurs, une Comete, qui paroissoit depuis quelque tems, l'avoit jetté dans une mortelle consternation. Lorsqu'il vit Dom Fernand prêt à partir, il lui dit: « Vous me quittez, Capitaine! Je suis perdu. Je ne doute point » qu'en votre absence, ce gros ventre & ce Borgne ne me fassent tuer. Le Borgne étoit Dom Diegue d'Almagro, qui avoit perdu un œil dans une action contre les Indiens; & le gros ventre, Alфонse de Requelme, Trésorier de l'Empereur (15).

Le Gouverneur embarqua pour l'Espagne cent mille Pesos d'or (16), & cent mille autres en argent, à déduire sur la rançon d'Atahualpa. On choisit pour cela les pièces les plus massives, & qui avoient le plus d'apparence: c'étoient des Cuvertes, des Réchauds, des Caissees de Tambours, des Vases, des figures d'Hommes & de Femmes. Chaque Cavalier eut, pour sa part, douze mille Pesos en or, sans compter l'argent; c'est-à-dire, deux cens quarante marcs d'or, & l'Infanterie, à proportion: & toutes ces sommes ne faisoient pas la cinquieme partie de la rançon. Soixante Hommes demanderent la liberté de retourner en Espagne, pour y jouir paisiblement de leurs richesses; & Pizarre, prévoiant que l'exemple d'une si prompte fortune ne manqueroit point de lui attirer un grand nombre de Soldats, ne fit pas difficulté de l'accorder (17).

(15) *Ibid.* p. 133.

(16) On fit l'épreuve de l'or avec beaucoup de précipitation, & seulement avec l'instrument que les Espagnols nomment *Puntas*, composé d'onze petites pièces d'argent ou d'or, avec lesquelles on éprouve ces métaux, mais sans exactitude. Ainsi l'or étoit estimé deux ou trois carats au-dessous de son véritable titre, comme on le reconnut dans la suite. *Ibid.* p. 131.

(17) Gomara fait, ici, une peinture qui mérite d'être rapportée. « François Pizarre » fit peser l'or & l'argent après les avoir fait » fondre. En argent, on trouva 252000 li- » vres pesant; en or, 13265000; richesse, » qu'on n'a jamais vue rassemblée depuis. Il » en appartenoit le quint à l'Empereur; à » chaque Homme de Cheval, 8000 pesos d'or » & 670 livres d'argent; à chaque Soldat, » 4550 pesos d'or & 180 livres d'argent; » aux Capitaines, 20000 pesos d'or & 3000 » livres d'argent. François Pizarre en eut

» plus que pas un; & comme Capitaine Gé- » néral, il prit, sur toute la masse, la table » d'or qu'Atahualpa avoit dans sa Litierre, » de 25000 pesos d'or. Jamais Soldats ne » furent si riches en si peu de tems, & avec » moins de danger, & jamais il n'y en eut » qui jouèrent si beau jeu. Plusieurs perdi- » rent leur part aux cartes & aux dez; & la » grande quantité de l'or fit tout encherir. » Une paire de Chaussées de drap valoit, en- » tre eux, trente pesos d'or; une paire de » Bottines autant; une Cappe noire en va- » loit cent; un Flacon de vin, vingt; un » Cheval, trois, quatre & cinq mille ducats; » prix qui se soutint, ensuite, pendant plu- » sieurs années. Pizarre, sans y être obligé, » fit donner aux gens d'Almagro, cinq cens » ducats à quelques-uns, mille à d'autres, » pour leur ôter tout prétexte de se mutiner. » C'étoit une libéralité gratuite, parce- » qu'Almagro & ses gens, comme on l'avoit » mandé, étoient venus dans l'intention de

K ij

DISCOUVERTE  
DU PEROU.

PIZARRE.  
II. VOYAGE.

1531.

Craintes mor-  
telles d'Atahua-  
lipa.

Richesses que  
Pizarre envioie à  
l'Empereur  
Charles Quint.

DÉCOUVERTE  
DU PEROU.  
PIZARRE.  
II. VOIAGE.  
1532.

Raisons qui  
pourent les Espa-  
gnols à se défaire  
d'Atahualpa.

Cause de la  
haine de Pizarre  
pour ce Prince.

Avant le départ de Dom Fernand , Soto & Varco étoient revenus de la Capitale , l'imagination remplie de l'incroyable quantité d'or qu'ils y avoient vue dans les Temples & dans les Palais. Leur récit augmenta l'impatience de Pizarre & d'Almagro , pour se saisir de toutes ces richesses. Ce n'étoit néanmoins qu'une petite partie de celles des anciens Incas ; car Huafcar étoit mort , sans avoir révélé dans quel lieu il avoit caché les trésors de ses Peres (18) ; mais les Temples avoient été respectés , & chaque Palais avoit conservé ses meubles. Un ordre d'Atahualpa pouvoit faire mettre à couvert ces précieux restes. C'étoit la crainte d'Almagro ; & dans son inquiétude , il vouloit que sans attendre plus long-tems ce qui manquoit encore à la rançon du Roi , on se défit de ce Prince , pour s'affranchir tout d'un coup des embarras qu'il pouvoit causer. Tous les Espagnols qui étoient venus avec lui tenoient le même langage , parcequ'ils jugeoient , suivant Zarate , qu'aussi long-tems que l'Inca vivoit , on ne cesseroit pas de prétendre que tout ce qui viendrait d'or & d'argent seroit pour sa rançon , & que par conséquent ils n'y auroient jamais aucune part (19). Pizarre s'interessoit si peu pour son Prisonnier , que dès le premier moment de sa victoire , s'il en faut croire Benzoni (20) , il avoit pensé à s'en délivrer. Mais Garcilasso donne une cause fort singulière à sa haine. Atahualpa étoit homme d'esprit. Entre les Arts qu'il voioit exercer aux Espagnols , celui de lire & d'écrire lui parut si surprenant , qu'il le prit d'abord pour un don de la Nature. Pour s'en assurer , il pria un Soldat Espagnol de lui écrire , sur l'ongle du pouce , le nom de son Dieu. Le Soldat n'ayant pas fait difficulté de le satisfaire , il en vint un autre , auquel il montra son ongle , en lui demandant ce que signifioient les caracteres. Celui-ci le dit d'abord ; & trois ou quatre , qui suivirent , n'eurent pas plus de difficulté à lire le même mot. Enfin , le Gouverneur étant entré , Atahualpa le pria aussi de lui expliquer ce qui étoit sur son ongle ; Pizarre , qui ne favoit pas lire (21) , eut de l'embarras à lui répondre. Non-seulement l'Inca comprit que ce don étoit un talent acquis & un fruit de l'éducation ; mais poussant plus loin ses raisonnemens , il conclut qu'un Homme , à qui l'éducation avoit manqué , devoit être de basse extraction , & d'une

» conquérir pour eux-mêmes , sans vouloir  
» mêler leurs fortunes avec celles de Pizarre ,  
» mais , au contraire , pour lui faire tout le  
» mal qu'ils pourroient. Almagro avoit fait  
» pendre celui qui avoit donné cette nou-  
» velle. On vit revenir en Espagne plusieurs  
» Soldats , riches de 30 & 40 mille ducats.  
» En un mot , ils apportèrent presque tout  
» l'or d'Atahualpa , & la Maison des Indes  
» de Seville s'en trouva simple. » Gomara ,  
L. V , chap. 1. Zarate assure que pour ne  
pas mécontenter tout-à-fait les Espagnols qui  
accompagnoient Almagro , gens considéra-  
bles , dit-il , par leur nombre & leurs quali-  
tés , il leur fit donner , à chacun , mille pe-  
sos ou vingt marcs. *Ubi sup.* p. 132.

(18) Lorsque les Espagnols furent Maî-

tres du País , ils firent chercher ces trésors ;  
& les cherchent encore tous les jours avec  
grand soin , creusant en divers endroits qu'ils  
soupçonnet ; mais jusqu'à présent ils n'ont  
rien pû trouver. Zarate , p. 122.

(19) Le même , p. 137.

(20) J'ai oui dire , pour vrai , que dès  
l'heure même que Pizarre l'eut fait son Pri-  
sonnier , son intention fut toujours de se l'ô-  
ter de devant les yeux. Benzoni , L. III , ch.  
5. p. 569.

(21) On a vu quelle étoit sa naissance.  
Gomara explique d'où venoit son ignorance ;  
» Son Pere , dit-il , après l'avoir reconnu ,  
» l'envoia garder ses Porcs ; & par ce  
» moien , il n'apprit aucunement à lire ».  
L. V , p. 357.

naissance inférieure à celle des Soldats qu'il voyoit aux instruits; ce qui lui donna, pour le Gouverneur, un fond de mépris qu'il n'eut pas la prudence de dissimuler.

D'un autre côté, Philipillo, pour qui la confiance de Pizarre étoit excessive (22), vint jeter d'autres allarmes dans l'esprit des Espagnols. Il prétendit avoir découvert qu'Atahualpa prenoit des mesures secrètes pour les faire massacrer tous, & qu'il avoit déjà fait cacher, dans plusieurs endroits, un grand nombre de gens bien armés, qui n'attendoient que l'occasion. Tous les Historiens conviennent que l'examen des preuves ne pouvant se faire que par cet Interprete, il étoit maître de tout expliquer suivant ses intentions: Aussi n'est-on jamais parvenu à découvrir exactement la vérité de son accusation, ni celle de ses mariages. Quelques-uns, dit » Zarate, ont crû qu'étant amoureux d'une des Femmes de l'Inca, & » s'en étant fait aimer, il avoit voulu s'attacher à son commerce paisible avec » elle, par la mort de ce Prince. On assure même qu'Atahualpa, informé » de cette intrigue, en avoit fait des plaintes amères au Gouverneur, en » lui représentant qu'il ne pouvoit souffrir, sans un mortel chagrin, de » se voir outragé par un Indien si vil, & qui n'ignoroit pas d'ailleurs la » Loi du Païs; qu'elle condamnoit au feu, non-seulement ceux qui se ren- » doient coupables d'un si grand crime, mais ceux mêmes qu'on pouvoit » convaincre de l'intention de le commettre; que pour en témoigner plus » d'honneur, on faisoit mourir le Pere, la Mere, les Enfants, & les Freres » de l'Adultere; & que la rigueur s'étendoit jusqu'à sa Maison, ses Bes- » tiaux & ses Arbres, qu'on détruisoit sans en laisser aucune trace (23). Mais, juste ou non, l'accusation de Philipillo fut écoutée. En vain le malheureux Prince s'efforça de se justifier. Sa mort étoit résolue. Cependant, pour donner une couleur de Justice à cette violence, on observa quelques formalités dans le Procès. Pizarre nomma des Commissaires, pour entendre l'Accusé, & lui donna un Avocat pour le défendre; Comédie barbare, puisque toutes ses réponses devoient passer par la bouche de son Accusateur. Elles ne laisserent point de lui faire des Partisans. Quelques gens de bien (24), qui n'entroient point dans le Conseil inique de leurs Chefs, déclarerent qu'on ne devoit point attenter à la vie d'un Souverain, sur lequel on n'avoit pas d'autre droit que celui de la victoire; que s'il paroïssoit coupable, on pouvoit l'envoyer à l'Empereur, & lui en abandonner le Jugement; que l'honneur de la Nation Espagnole y étoit engagé; qu'il étoit odieux de faire périr un Prisonnier, après avoir touché une grande partie de la rançon dont on étoit convenu pour sa vie & sa liberté; enfin, qu'une action si noire alloit ternir la gloire des armes d'Espagne,

(22) Pizarre l'avoit mené en Espagne, & croioit se l'être attaché par ses bienfaits. Il fut écartelé dans la suite, pour avoir conspiré contre les Bienfaiteurs. Gomara dit qu'en mourant il confessa « que faussement il » avoit accusé le bon Roi Atahualpa, pour » jouir plus sûrement d'une de ses Femmes », p. 358.

(23) Zarate, *ubi sup.* p. 135.

(24) L'Histoire nous a conservé leurs noms; elle doit son témoignage à la vertu comme à la valeur: François & Diegue de Chaves; François de Fuentes; Pedro d'Alcala; Diego de Mora; François Moscoso; Fernand de Haro; Pedro de Mendoza; Jean de Herrada; Alphonse Davila; Blas d'Atienza; tous gens d'une naissance au-dessus du Commun.

DÉCOUVERTE  
DU PEROU.

PIZARRE.  
II. VOIAGE.  
1532.


On l'accuse de  
vouloir faire pé-  
rir les Espagnols


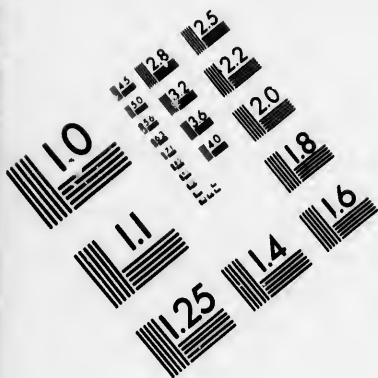
Philipillo, son  
Ennemi, aimoit  
une de ses Fem-  
mes.

Son Procès est  
instruit dans les  
formes.

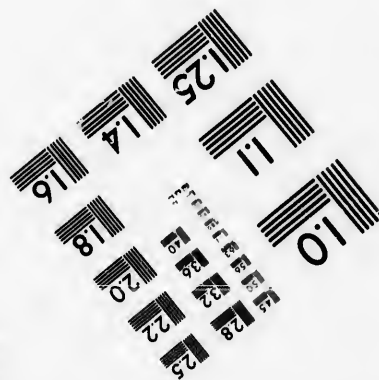


Quelques Es-  
pagnols se déclara-  
rent en sa faveur.







**IMAGE EVALUATION  
TEST TARGET (MT-3)**



**Photographic  
Sciences  
Corporation**

23 WEST MAIN STREET  
WEBSTER, N.Y. 14580  
(716) 872-4503



DECOUVERTE  
DU PÉROU.

PIZARRE.  
II. VOIAGE.  
1532.

& ne manqueroit pas d'attirer la malédiction du Ciel. Pour conclusion, ils appelloient du Procès & de la Sentence, à la personne même de l'Empereur; & dans l'Acte d'opposition & d'appel, ils nommoient Jean d'Herada pour Protecteur de l'Inca.

Ils ne se bornent point à faire cette déclaration de vive voix; ils la donnerent par écrit, & la signifèrent aux Juges, avec protestation contre les suites de la Sentence. On n'épargna rien pour les effraier. Ceux qui avoient le pouvoir en main menaçèrent de les traduire à la Cour, comme des Traîtres, qui s'opposoient à l'aggrandissement de leur Patrie; & mêlant la persuasion aux menaces, ils s'efforçoient de leur faire entendre, que la mort d'un seul Homme assuroit leur vie & leur Conquête; au lieu que pendant qu'il subsisteroit, l'une & l'autre seroit en danger. La dissension alla si loin, qu'elle auroit produit une rupture ouverte, si quelques Esprits modérés n'eussent entrepris d'arrêter les plus ardens. Ils représentèrent, aux Partisans de l'Inca, que l'intérêt de l'Empereur & de la Nation étant mêlé dans cette affaire, ils entreprennent trop à s'y opposer; & qu'outre les suites fâcheuses de leur opposition, du côté de l'Espagne, ils hazardoient leur vie à pure perte, puisqu'étant en si petit nombre, ils ne sauroient point celle de l'Inca. Ce raisonnement, qui étoit sans réplique, les fit cesser de résister au torrent; & les Ennemis d'Atahualpa se hâtèrent (25) de le faire étrangler (26).

Mort d'Atahualpa.

(25) Il avoit été baptisé la veille, suivant Garcilasso; & peu de tems auparavant, suivant Zarate. Gomara dit: « Quand on le mena pour être exécuté, par le conseil de ceux qui le consoloient il demanda le Baptême, parcequ'autrement il auroit été brûlé vif ». *Ubi sup.* p. 320. au verso.

(26) Zarate n'explique point le genre du supplice: mais outre que Gomara le dit nettement, voici ce qu'on lit dans Benzoni, qui avoit recueilli toutes les circonstances de cette mort, huit ou neuf ans après l'exécution: « Quand on vint annoncer, à Atahualpa, qu'on devoit le faire mourir, il se mit à jeter des larmes & pousser des soupirs les plus étranges du monde, se plaignant de la perfidie & déloiauté de ces méchans & malheureux Barbus. Et quand Pizarre lui déclara la Sentence de mort, donnée contre lui, alors, en le priant le plus humblement qu'il lui étoit possible, & en la propre façon dont ces Indiens usent quand ils adorent le Soleil, lui va dire telles paroles: Je m'esbahis fort de toi, Seigneur Capitaine, de ce qu'après m'avoir donné ta foi, que si je paiois la rançon que je t'avois promise, non-seulement tu me mettrois en liberté, mais même te retirerois hors de mon Pais; quand je t'ai eu païé ma rançon, au lieu de me rendre ma liberté, tu m'as condamné à la mort. Au

reste, si c'est Philipillo, qui t'a rapporté que je vais tramant de vous faire massacrer tous, je dis qu'il a méchamment menti; car je ne pensai onc à telle chose. Pourtant je te prie de me laisser la vie, attendu que je n'ai jamais pensé, ni commis contre toi, chose qui mérite la mort. Et si tu ne peux te fier à moi, je te supplie de m'envoier en Hespagne à l'Empereur; & lui porterai, quant & moi, force présens d'or & d'argent. Au contraire, si tu me fais mourir, il faut que tu saches que mes Sujets auront un autre Roi, & tueront tous vos autres Barbus: là où, si tu me laisses vivre, je tiendrai le Pais en paix, & n'y aura pas un qui ose remuer.

Et à tant se tût Atahualpa, finissant par une grande abondance de larmes. Et Pizarre lui fit réponse, qu'il n'étoit plus tems, & que la Sentence étoit donnée & ne se pouvoit révoquer. Là-dessus François Pizarre commanda à certains Mores, dont il se servoit en telles œuvres, de l'emmener pour être exécuté. Eux lui mirent la corde au col, & la serrant avec un bâton, l'étranglèrent. Les Hespagnols appellent cela *Garrotto*.

Voilà quelle fut la fin de ce Roi Atahualpa. Ce fut un Homme de moyenne stature, discret, de grand cœur, & qui aimoit à commander. . . . Il avoit plu-

Quelques barbaries que ce Prince eût exercées pour supplanter son Frere, on le représente sage, courageux, d'un caractère noble & ouvert (27), digne du Trône s'il s'y étoit élevé par d'autres voies. La mort d'Huascar, & celle d'un grand nombre d'Incas qu'il avoit fait égorger, méritoient la vangeance du Ciel; mais appartenoit-il aux Espagnols de s'en rendre les Ministres? Une aveugle superstition les lui avoit fait recevoir au milieu de ses Etats; & quoiqu'il y ait de l'obscurité dans sa conduite, ou plutôt dans le récit des Historiens, il paroît évidemment qu'à Caxamalca même, s'il avoit pris quelques précautions pour la sûreté de sa personne, son dessein n'étoit pas de commencer la querelle, ni d'employer la force ou la ruse, contre des Etrangers qu'il ne redoutoit pas. Défendre à ses gens de les attaquer, écouter paisiblement leur Orateur, & soit fraieur ou Religion, ne pas rétracter ses ordres en leur voiant commencer les hostilités; ensuite paroître ferme dans sa disgrâce, convenir du prix de sa liberté, en presser le paiement, & contenir ses Sujets dans la soumission, pendant qu'on dé pouilloit ses Palais & ses Temples (28), ce n'étoit pas marquer de la haine aux Espagnols, ni leur faire soupçonner de pernicieux desseins: aussi les Historiens les plus dévoués à l'Espagne, traient-ils ses Juges de Tyrans cruels & perfides; & remarquent-ils, comme de concert; que tous ceux qui avoient eu part à cette injuste Sentence: n'échappèrent point à la punition du Ciel (29).

La mort des deux Freres laissant les Indiens sans Chef, il ne se trouva personne, qui entreprit de vanger celle d'Atahualpa. La plupart, remplis de l'idée du Fantôme de Viracocha, & persuadés par la conduite même des deux derniers Rois, que les Espagnols étoient Fils du Soleil, leur rendoient des hommages peu différens de l'adoration. Cependant quelques Généraux tenterent de se soutenir du moins dans l'indépendance. Ruminagui, qui s'étoit retiré à Quito avec cinq mille hommes, s'y saisit des Enfans d'Atahualpa, & ne se promit pas moins que de s'emparer du Trône. Ce Prince, peu de tems avant sa mort, lui avoit envoyé Illescas, son Frere, pour lui recommander ses Fils & le charger de leur éducation: Ruminagui le fit arrêter; ensuite apprenant la mort de son Maître, il fit étrangler ces jeunes Princes (30). Quelques Officiers Péruviens ne laisserent

« sieurs Femmes, dont la principale, & celle  
 « qu'il tenoit pour la plus légitime, étoit sa  
 « propre Sœur, nommée *Pagha*, & en laissa  
 « quelques Enfans. Au demeurant, de toutes  
 « les choses par deça que les Espagnols lui  
 « montrèrent, il n'y en eut pas une où il  
 « prit si grand plaisir qu'au verre: & dit-il à  
 « Pizarre, qu'il s'esbahissoit fort qu'ayant si  
 « belle chose en Castille, ils prenoient tant  
 « de peine que de passer la Mer, & venir en  
 « Pais étranger chercher des Métaux si rudes  
 « & si crasseux que l'or & l'argent ». Liv. III,  
 pag. 170. & suiv.

(27) C'est particulièrement Gomara & Benzoni, qui en font cet éloge. Le premier ajoute qu'il avoit plusieurs Femmes, & qu'il laissa quelques Enfans; & qu'entre les affec-

tations de grandeur, il ne crachoit point à terre: c'étoit une de ses Femmes favorites, qui présentoit la main pour recevoir sa salive. *Ubi supra*, p. 321.

(28) On ne rappelle ici que les faits sur lesquels toutes les Relations s'accordent.

(29) Il est permis, dit Gomara, de reprendre & accuser ceux qui se firent mourir, puisque le tems & leurs pechés les ont châtiés; car tous ceux qui consultèrent sur sa mort eurent malheureuse fin. *Ubi sup.* Zarate n'excepte que Fernand Pizarre, qui étoit alors en chemin pour l'Espagne, & dont Atahualpa, dans ses plaintes, avoit toujours le nom à la bouche. p. 139.

(30) Zarate, p. 140.

DÉCOUVERTE  
DU PÉROU.

PIZARRE.  
II. VOIAGE.  
1532.

Son caractère.

Les Généraux  
Péruviens veu-  
lent le soutenir  
au joug des Espa-  
gnols.

DÉCOUVERTE  
DU PÉROU.

PIZARRE.  
II. VOYAGE,  
§ 32.

Cruauté de Ru-  
minagui.

Quisquiz cause  
de l'embarras  
aux Espagnols.

L'Inca Paulu  
refuse le Trône.

Pizarre se rend  
à Cusco. Butin  
qu'il y fait.

point de transporter à Quito le corps d'Atahualpa, pour l'ensevelir près de son Père & de ses Ancêtres maternels, suivant l'ordre qu'il en avoit laissé en mourant (31), & Ruminagui affecta de le recevoir avec de grands témoignages de respect. Il lui fit de magnifiques funérailles, & le déposa lui-même dans le Tombeau de ses Peres. Mais il termina cette solemnité par un grand Festin, où tous les Capitaines furent égorgés dans l'ivresse. Illescas périt aussi, avec cette cruelle différence, qu'il fut écorché vif; & que Ruminagui fit faire de sa peau, un Tambour, dans lequel sa tête fut renfermée (32).

Quisquiz, autre Général, assembla quelques Troupes, & s'étoit déjà fait un parti considérable, lorsque Pizarre, se hâtant de faire le partage de tout l'or & l'argent qu'on avoit rassemblé, marcha contre lui avec toutes ses forces. On craignoit de grands obstacles de la part d'un vieux Guerrier, dont la prudence & le courage étoient célèbres dans la Nation. Il n'attendit pas les Espagnols; mais, en se retirant dans la Vallée de Xauxa, qui est plus loin au Midi, il trouva l'occasion d'attaquer leur Avant-garde, & leur tua quelques Hommes. Soto, qui la commandoit, étoit perdu lui-même, s'il n'eût été secouru par Dom Diegue d'Almagro, qui s'avança heureusement avec quelque Cavalerie. Tout le reste de cette marche fut extrêmement difficile. Les Indiens profitoient des Montagnes & des passages; mais l'arrière-garde étant arrivée avec Pizarre, on en tua un si grand nombre, que le reste ne tarda pas à se dissiper. De deux Freres d'Atahualpa qui vivoient encore, Quisquiz, ne cherchant qu'un Fantôme sous le nom duquel il pût regner, avoit choisi l'Inca Paulu, pour lui mettre la Frange qui servoit de Diadème. Ce jeune Prince, élevé dans le respect pour l'Inca Mango son aîné, qu'il reconnoissoit pour légitime Successeur après la mort de ses deux autres Freres, parut peu touché d'un honneur qui ne lui appartenoit pas, & dont il comprit qu'on ne lui laisseroit que le titre. Il profita de la retraite de Quisquiz, pour venir au-devant de Pizarre; il lui demanda la paix; & prévenant jusqu'à ses défiances, il lui apprit qu'il s'étoit rassemblé à Cusco un grand nombre d'Indiens, dont il croioit pouvoir garantir la soumission, parcequ'ils y attendoient ses ordres. Le Gouverneur fit prendre aussitôt cette route à son Armée. Quelques jours de marche le firent arriver à la vûe de la Ville; mais ils en virent sortir une si épaisse fumée, qu'ils soupçonnerent les Indiens d'y avoir mis le feu. Un Détachement de Cavalerie, que le Gouverneur y envoya pour arrêter des effets qu'il attribuoit à leur désespoir, fut repoussé avec une vigueur étonnante, & les hostilités durèrent toute la nuit. Mais le jour suivant, Paulu aiant déclaré à la Ville, qu'il avoit fait son accommodement, les Espagnols y furent admis sans résistance. Le butin, en or & en argent, fut plus riche encore que celui qu'ils apportoient de Caxamalca. A

(31) On suit Zarate. Gomara dit: « Deux mille Soldats Indiens déterrerent le corps d'Atahualpa, & le porterent à Quito. Ruminagui le reçut à Litribamba, honorablement, & avec la même pompe & magnificence dont on usoit aux funérailles

» des Princes. Ensuite il fit un Festin à ces Soldats, & les voyant assoupis d'ivresse, il les fit égorger tous, en disant qu'ils méritoient la mort, pour avoir laissé tous leur bon Roi ». *Ubi sup.* p. 328.

(32) Gomara, *ibid.* Zarate, p. 140.

peine avoient-ils eu le tems de le partager, lorsqu'ils apprirent que Quisquiz ravageoit la Province de *Condofujos*. C'étoit une nouvelle ruse. Soto fut détaché contre lui, avec cinquante Cavaliers : mais l'habile Indien, averti de cette marche, reprit aussitôt la route de Xauxa, dans l'espoir de surprendre une partie du Bagage Espagnol & du Trésor Roial, qui s'y étoit arrêtée sous l'escorte de quelque Infanterie, commandée par Requelme. Heureusement, il trouva ce petit Corps si bien posté, qu'il ne put l'entamer : & Pizarre, aiant appris qu'il tournoit de ce côté-là, fit partir aussitôt ses deux Freres avec un renfort considérable. Ils joignirent Soto ; & Quisquiz se garda bien de les attendre. Après l'avoir suivi, plus de cent lieues, sur la route de Quito, ils perdirent l'espérance de le joindre ; & retournant vers Xauxa, ils ramenerent paisiblement Requelme à Cusco.

La joie du triomphe n'avoit pas fait oublier au Gouverneur la Colonie de Saint Michel, où il avoit laissé fort peu de Cavalerie. Avant son départ de Caxamalca, il y avoit envoyé Belalcazar, avec dix Maîtres ; Détachement, qui dans une Nation tremblante encore à l'approche d'un cheval, valoit une Armée. En arrivant, Belalcazar avoit reçu les plaintes des Cagnares Peuple soumis aux Espagnols, que cette raison exposoit aux insultes continuelles de Ruminagui. Un heureux hasard fit aborder dans le même tems, à Saint Michel, un grand nombre d'Avanturiers, partis de Nicaragua & de Panama, qui venoient chercher fortune. Il en prit deux cens Hommes, dont quatre-vingts étoient à cheval, avec lesquels il marcha droit à Quito, dans la double vûe d'humilier Ruminagui, & d'enlever les trésors qu'Atahualpa devoit avoir laissés dans cette Ville. Le Général Indien employa toutes sortes de ruses (33) pour faire périr cette petite Armée. Mais Belalcazar n'en arriva pas moins à Quito, après avoir dissipé de vains obstacles, qui ne l'arrêterent pas plus que les escarmouches des Indiens. Il apprit, à la vûe des murs, que Ruminagui aiant fait assembler les Femmes d'Atahualpa & les siennes, qui étoient en fort grand nombre, leur dit, « vous aurez bien-tôt le plaisir de voir les Chrétiens, & vous m'enerez une vie fort agréable avec eux ». C'étoit la jalousie, qui lui faisoit tenter leurs dispositions. La plupart, prenant ce discours pour un badinage, se mirent à rire. Il leur en coûta cher ; il leur fit couper la tête presque à toutes. Ensuite, prenant la résolution d'abandonner la Ville, il mit le feu à la partie du Palais qui contenoit les plus précieux meubles de Huayna Capac, & la fuite le mit encore une fois à couvert des Espagnols. Ainsi Belalcazar ne trouva point d'opposition dans la Ville. Le Gouverneur avoit envoyé, dans le même tems, Diegue d'Almagro vers la Mer, pour approfondir la vérité d'un bruit important. On répandoit que Dom Pedre d'Alvarado, Gouverneur de Guatimala, au Mexique, s'étoit embarqué pour le Pérou, avec une grosse Armée. Dom Diegue, n'en apprenant rien à Saint Michel, & sachant que Belalcazar trouvoit des obstacles dans la route de Quito,

(33) Ces ruses Péruviennes consistoient à faire de larges & profonds fossés, dans lesquels ils sichoient des pieux pointus, qu'ils couvroient de legers roseaux jusqu'au niveau de la terre ; & la surface étoit revêtue de

gazon. Dans d'autres lieux, ils faisoient des trous en terre, fort près les uns des autres, à peu près de la grandeur du pied d'un cheval. Zarate, pp. 147. & 148.

DÉCOUVERTE  
DU PÉROU.

PIZARRE.  
II. VOYAGE.

1532.

Ruse de Quis-  
quiz.

Belalcazar marche  
contre Rumi-  
nagui.

Autres ruses des  
Péruviens.

Ruminagui fait  
tuer ses Femmes.

DÉCOUVERTE  
DU PÉROU.

PIZARRE.  
II. VOIAGE.  
1532.

Comment Pierre  
Alvarado  
vient au Pérou.

son Voyage.

Horribles dif-  
ficultés de sa  
marche.

entreprit de lui porter du secours. Il fit plus de cent lieues pour le joindre. Il se rendit maître de quelques Bourgades, qui n'avoient point encore cessé de se défendre. Mais n'ayant pas trouvé, dans le Pais, toutes les richesses qu'on lui avoit fait espérer, il prit le parti de retourner à Cusco, & de laisser Belalcazar en possession de sa Conquête.

Cependant le bruit, qui regardoit Alvarado, n'étoit pas sans fondement. Fernand Cortez, après avoir soumis le Mexique, avoit donné à ce brave Capitaine, pour prix de ses glorieux services, la Province de Guatimala, dont le Gouvernement lui avoit été confirmé par l'Empereur (34). Alvarado ne put ignorer long-tems ce qui se passoit au Pérou. Il fit demander, à la Cour d'Espagne, qu'il lui fût permis de s'employer à cette nouvelle Conquête; & dans un tems, où ces faveurs s'accordoient comme au hafard, sa demande ne pouvoit être rejetée. Avec l'ardeur dont on l'a vu rempli pour l'or & pour la gloire, il envoya aussitôt Garcias Holquin, Gentilhomme de Caceres, dans l'Estramadure, pour reconnoître la Côte du Pérou, & lui préparer des ouvertures. Sur le récit de la prodigieuse quantité d'or que les Pizarres y avoient trouvée, il résolut d'y passer, persuadé qu'en laissant les premiers Vainqueurs à Caxamalca, il pouvoit remonter la Côte, & pénétrer à Cusco. On suppose qu'il croioit cette Ville hors des bornes que la Cour avoit assignées au Gouvernement de François Pizarre, & qu'il ne vouloit donner aucune atteinte aux prétentions d'autrui (35). Cependant, étant informé qu'on équipoit, à Nicaragua, deux grands Vaisseaux, avec un secours d'Hommes & d'argent pour les Pizarres, il eut l'adresse de s'en approcher & de s'en saisir pendant la nuit (36), avec cinq cens hommes, qui s'embarquerent sous ses ordres. Il alla prendre terre dans la Province de Puerto Viejo; d'où marchant vers l'Orient, presque sous l'Equateur, il eut beaucoup à souffrir dans des Montagnes que les Espagnols ont nommées *Arcabucos* (37). La faim & la soif y auroient fait périr tous ses gens, s'ils n'eussent trouvé certaines cannes, de la grosseur de la jambe, creuses, & remplies d'une eau fort douce, qu'on y croit formée de la rosée qui s'y amasse pendant la nuit. Contre la faim, ils n'eurent point d'autre ressource que de manger leurs chevaux. Des cendres chaudes, qui tomboient sur eux comme en pluie, leur causerent une autre espece d'incommodité pendant la plus grande partie du chemin. Ils apprirent dans la suite, qu'elles venoient d'un Volcan, voisin de Quito, dont l'action est si violente, qu'il pousse quelquefois cette abondance de cendres à plus de quatre-vingt lieues, avec un bruit qui se fait entendre encore plus loin. Souvent, ils étoient obligés de s'ouvrir le passage, en coupant les brossailles avec la hache & le sabre. Leur consolation, dans une marche si pénible, étoit de trouver un grand nombre d'Emeraudes: mais, ensuite, il fallut passer une chaîne d'autres Montagnes, où la neige, qui ne cessoit pas d'y tomber, rendoit le froid si perçant, qu'il y périt

(34) Zarate, p. 151. D'autres rapportent qu'il avoit eu le Gouvernement de l'Yucatan, dont il avoit fait l'échange avec Montejo, pour celui de Guatimala, que Montejo possédoit.

(35) Zarate, pp. 151. & 152.

(36) Il y employa même la force. *Ibid.*

(37) C'est-à-dire, Bocages épais & touffus.



soixante hommes. Un Espagnol, qui avoit sa Femme & deux petites Filles, les voyant tomber de lassitude, & se trouvant hors d'état de les porter, ou de leur donner d'autres secours, aima mieux périr avec elles, que de se sauver, comme il le pouvoit en prenant la résolution de les abandonner. Ils gèlerent ensemble. Enfin, l'on arriva dans la Province de Quito, où les Montagnes, quoique fort hautes & couvertes de nége, sont du moins entrecoupées par des Vallées fertiles : mais, dans le même tems, une grande fonte de nége en fit tomber des torrens d'eau, qui entraînent une grosse Bourgade, nommée Contiega, & qui se répandirent dans tout le Pais, avec une affreuse inondation. Alvarado ne dut qu'à son courage le bonheur qu'il eut de surmonter tant d'obstacles (38).

Pendant qu'il luttoit ainsi contre la fortune, Almagro, qui avoit laissé le commandement de Quito à Belalcazar, s'étoit arrêté dans le Libribamba, pour soumettre quelques riches Bourgades, & raser quelques Forts Indiens. Il fut obligé de traverser, avec beaucoup de peine, une grande Riviere, que l'Ennemi défendoit, après en avoir rompu les Ponts. Il l'avoit passé néanmoins, & les Indiens avoient reconnu ses Loix, lorsqu'il apprit d'eux qu'un Capitaine Espagnol, arrivé nouvellement, faisoit, à quinze lieues de là, le siège d'un Fort où Cupai Youpangui s'étoit renfermé. C'étoit un Bâtard du Sang Roial, élevé avec Atahualpa, qui l'avoit fait Capitaine de ses Gardes. Son premier nom avoit été *Cumac Youpangui*, qui signifie Youpangui le beau; mais les cruautés qu'il avoit exercées par l'ordre d'Atahualpa le faisoient nommer alors Cupai Youpangui, c'est-à-dire Youpangui le Diable. Il échappa aux efforts d'Alvarado; & ne pouvant rien attendre de favorable, ni des Etrangers, auxquels il avoit fait tout le mal qu'il avoit pu, ni de sa Nation, contre laquelle il avoit exercé toute sorte de barbaries, il se sauva dans les Andes, avec Ruminagui, & d'autres Chefs aussi désespérés qu'eux.

Almagro, n'ayant pu douter que les Espagnols dont on lui apprenoit l'arrivée, ne fussent Alvarado & ceux qu'il avoit inutilement cherchés à Saint Michel, ne vit pas de meilleur parti que de se tenir en garde contre les événemens. Il se hâta d'appeller Belalcazar, qui vint le joindre avec toutes ses forces; & s'avançant ensemble vers Alvarado, ils envoierent sept de leurs Cavaliers, pour reconnoître les siennes. Comme il s'approchoit de son côté, sans se croire si près d'un Corps de sa Nation, ces sept Espagnols tombèrent entre ses mains. Il les traita fort civilement; & s'étant informé quelles étoient les forces d'Almagro, il les renvoia: nouveau sujet d'inquiétude pour ce dernier, qui ne put comprendre pourquoi l'autre ne lui faisoit rien dire, en lui renvoiant ses gens. L'avantage du nombre étant du côté de ce redoutable Concurrent, Almagro pensoit à reprendre le chemin de Cusco, avec vingt-cinq chevaux, en laissant à Belalcazar le soin de se tirer d'embarras; lorsqu'un contre-tems encore plus cruel vint le jeter dans d'autres allarmes. Philipillo, qui l'avoit accompagné, & qui craignoit toujours le châtement de ses impostures, prit non-seulement la résolution de l'abandonner, mais celle de le livrer à ceux dont il lui voioit redouter l'approche; & s'étant assuré de la plûpart des Indiens qui le suivoient, il

(38) Zarate, pp. 155. & précéd.

DISCOUVERTE  
DU PEROU.

PIZARRE.  
II. VOYAGE.  
1532.

Etonnement  
d'Almagro, en  
apprenant son  
arrivée.

Fuite de Cu-  
pai Youpangui,  
Bâtard du Sang  
Roial.

Nouvelle tra-  
hison de Phil-  
lillo.

DÉCOUVERTE  
DU PÉROU.  
PIZARRE.  
II. VOIAGE.  
1532.

Rencontre d'Al-  
varado & d'Al-  
magro.

Caldera empê-  
che les deux Par-  
tis de se battre.

Leur Traité.

Alvarado vend  
sa Flotte pour  
cent mille pesos  
d'or.

Événemens qui  
surviennent.

avoit concerté avec eux qu'au premier signe ils passeroient du côté d'Alvarado. Il se déroba effectivement, avec un des principaux Curacas. Dès le même jour, il arriva au Camp du nouveau Capitaine, & lui offrit ses services pour le rendre maître du País.

Alvarado n'étoit pas venu au Pérou pour traverser les Associés, & ne se proposoit, au contraire, que de les assister de ses forces, s'ils avoient besoin de ce secours, & de pousser ensuite les Conquêtes vers le Midi. Sans mépriser les avis de l'Interprete, qui ne promettoit pas moins que de lui faire enlever Almagro & tous ses gens, il remit à s'en servir lorsqu'il auroit perdu l'espérance d'éviter une rupture avec eux. Cependant, l'inclination, qui lui faisoit souhaiter la paix, ne l'obligeant point à faire les premières démarches, il s'avança vers la Vallée de Riobamba, où Dom Diegue Belalcazar étoit encore. La même fierté ne leur permit point de commencer les propositions. On fut bientôt en présence; & de part & d'autre, on se préparoit à la plus vigoureuse résistance. Mais, lorsqu'on étoit près d'en venir aux mains, le Licentié Caldera de Séville trouva le moien de faire des ouvertures de paix. Une trêve de vingt-quatre heures facilita la négociation. Elle finit par deux Traités, l'un qui fut publié sur-le-champ, & l'autre qu'on tint secret. Le premier portoit, qu'Alvarado entreroit en partage du butin déjà fait, comme de celui qu'on feroit à l'avenir; qu'il remonteroit sur sa Flotte pour aller découvrir de nouvelles Provinces au Midi: que François Pizarre & Diegue d'Almagro travailleroient à pacifier ce qu'ils avoient découvert & conquis; & que les gens de guerre des deux Partis seroient libres d'aller, ou par Mer à la découverte, ou par terre à la Conquête des Provinces Septentrionales. Ces conditions n'étoient qu'un voile, pour mettre à couvert l'honneur des deux Chefs. Alvarado avoit, dans sa Troupe, des Aventuriers d'une haute naissance, qu'il n'osoit mécontenter ouvertement. Il prévint que se voiant proposer des Découvertes incertaines, la plupart préféreroient de s'arrêter au Pérou; & l'événement vérifia ses conjectures. De son côté, il s'en embarrassoit d'autant moins; que par le Traité secret, on lui promettoit de lui compter, pour ses Vaisseaux, ses chevaux & ses munitions de guerre, cent mille pesos d'or, à condition qu'il retourneroit dans son Gouvernement de Guatimala, & qu'il s'engageroit par serment à ne pas revenir au Pérou du vivant des deux Associés. Une partie de ses gens le quitta, comme il l'avoit prévu, pour aller s'établir à Quito, où Belalcazar fut en même-tems renvoyé, pour y entretenir les Indiens dans la soumission (39).

Alvarado & Dom Diegue prirent ensemble le chemin de Cusco. Mais ils ignoroient les nouveaux événemens qui devoient interrompre leur marche. On se rappelle sans doute que Pizarre, se rendant à Cusco après la mort d'Atahualpa, avoit perdu quelques Espagnols dans une des attaques de Quisquiz. La plupart n'avoient été que blessés & pris par les Indiens. On en comptoit dix-sept, dont les principaux étoient Sancho de Cuellar, François de Chaves, Pedro Gonzales, qui fut depuis un des Seigneurs de Truxillo, Alфонse d'Alarcon, Fernand de Haro, Alфонse de Hojeda, Christophe de Horosco, de Séville, & Jean Dive, Chevalier Portugais. Quif-

(39) Zarate, L. II, chap. 17. : & Gomara, L. V, chap. 19. & 20.

quiz, aiant pris le parti de la retraite, les conduisit à Caxamalca, où se rendit aussi l'Inca Titu-Autache, un des Freres du feu Roi. Ce Prince, maître d'un si grand nombre d'Espagnols, entreprit de discerner & de punir ceux qui avoient contribué à la mort d'Atahualpa. Cuellar fut reconnu pour celui qui avoit signifié au Roi la Sentence de mort, en qualité de Greffier, & qui avoit assisté à l'exécution. Il fut étranglé au même Poteau, avec les mêmes formalités que les Indiens se souvenoient qu'il avoit exercées. Ils furent que Chaves, Haro, & quelques autres, avoient pris la défense d'Atahualpa : non-seulement ils leur accorderent la vie, mais ils prirent soin de faire guérir leurs blessures, les traiterent avec toutes sortes de caresses, & leur firent de riches présens. Ensuite, pensant à leur rendre la liberté, ils entamerent avec eux une négociation de paix, dont les principaux articles étoient la cessation des hostilités, & l'oubli des injures. Ils demandoient une solide & durable amitié entre les Indiens & les Espagnols : mais ils supposoient qu'on ne contesteroit point le Bandeau Roial à Mango Inca, qu'ils reconnoissoient pour l'Héritier légitime, & qu'ils seroient traités en Alliés par les Espagnols ; comme ils promettoient que l'Ordonnance du feu Roi, par laquelle il avoit défendu à ses Sujets de nuire aux Chrétiens & à leur Religion, seroit fidelement observée. Enfin, ils faisoient prier le Gouverneur de renvoyer au plutôt cette Capitulation à la Cour Impériale, pour en obtenir la ratification.

Ils avoient dressé eux-mêmes ces conditions, & les firent entendre aux Espagnols par quelques Péruviens, qui les aiant accompagnés depuis quelque tems, commençoient à parler un peu leur Langue. Titu Autache, n'ignorant pas qu'un partie des premiers malheurs étoit venue de ce qu'on s'entendoit mal, se donna de grands soins, pour leur expliquer ce qu'ils devoient dire à leurs Maîtres.

Une prison, où les Espagnols avoient cru périr, n'avoit pû manquer de leur inspirer des sentimens plus vifs de Religion. Chaves fut le premier qui, reconnoissant la bonté des Indiens, leur dit, après en avoir conféré avec ses Compagnons, que jusqu'alors ils avoient demandé ce qu'ils souhaitoient pour eux-mêmes, mais qu'à son tour il vouloit leur faire des demandes. On l'assura qu'elles seroient favorablement écoutées. « Il prioit, » leur dit-il, au nom de sa Nation, les Incas, leurs Capitaines & les autres Grands du País, premierement, de recevoir la Loi Chrétienne ; » & d'en permettre la Prédication dans l'Empire ; en second lieu, de considérer que les Espagnols, étant Etrangers, n'avoient, ni Villes, ni Terres, ni revenus dont ils pussent subsister ; sur quoi il demandoit » qu'on leur donnât des vivres, comme aux autres Habitans, & des Indiens de l'un & de l'autre sexe, pour les servir, non en qualité d'Esaves, mais comme des Domestiques.

La réponse des Péruviens fut, « que loin de rejeter la Religion Chrétienne, ils souhaitoient d'en être instruits ; qu'ils prioient le Gouverneur de leur envoyer des Prêtres, & qu'ils en témoigneroient leur reconnoissance ; qu'ils savoient bien que la Religion des Espagnols étoit meilleure que celle de leur País ; que leur Inca, Huayna Capac, les en avoit assurés avant sa mort, & leur avoit recommandé d'obéir à des Etrangers

DÉCOUVERT  
DU PÉROU.

PIZARRE.  
II. VOYAGE.

1532.

Espagnols pris  
par Quilquiz.

La mort d'Atahualpa est  
vengée par les  
Indiens.

Capitulation  
qu'ils proposent.

Bonté naturelle  
des Péruviens.

Demandes qu'ils  
leur fait, &  
qu'ils accordent.

DÉCOUVERTE  
 DU PEROU.  
 PIZARRE.  
 II. VOYAGE.  
 1532.

» qui arriveroient bien-tôt dans ses Etats ; que cet ordre d'un Roi , dont  
 » ils honoroient beaucoup la sagesse & la bonté , les obligeoit de servir  
 » les Espagnols aux dépens même de leur vie , comme Atahualpa leur en  
 » avoit donné l'exemple ». On voit que Garcilasso , dont ce récit est tiré ,  
 ne s'écarte point de la supposition d'un puissant préjugé , qui continuoit  
 de disposer les Péruviens en faveur des Espagnols. Ils firent inférer , dit-  
 il , cet événement dans leur Histoire , par des nœuds qui leur tenoient  
 lieu de Régîtres & d'Annales , au défaut de l'écriture , dont ils n'avoient  
 pas l'usage.

Un Inca leur  
 recommande la  
 Paix en mou-  
 rant.

Titu Autache mourut , peu de tems après le départ des Prisonniers Espa-  
 gnols. Avant que d'expirer , il fit appeler Quisquiz & les autres Capitai-  
 nes , pour leur enjoindre de vivre en paix avec les *Viracochas*. « Souvenez-  
 » vous , leur dit-il , que Huayna Capac , mon Pere , nous l'ordonna par  
 » son Testament , & par un Oracle dont l'accomplissement a commencé  
 » sous nos yeux. Obéissez : c'est ma dernière volonté. Je vous recommande  
 » l'exécution des ordres de l'Inca mon Pere. » En effet ce discours , & l'es-  
 poir d'une Paix dont on n'attendoit plus que la ratification , porterent  
 Quisquiz à s'abstenir de toute sorte d'hostilités. Telles étoient les disposi-  
 tions des Indicas , lorsque Chaves & ses Compagnons arrivèrent à Cusco.  
 On les avoit crus morts. Leur retour , & le bon traitement qu'ils avoient  
 reçu , causèrent une joie extrême aux Espagnols. Les gens de bien se ré-  
 jouissoient particulièrement du progrès que l'Évangile alloit faire à la faveur  
 de cette paix. Mais l'arrivée d'Almagro & d'Alvarado y fut un obstacle.

Mango Inca  
 vient recevoir la  
 Frange rouge des  
 mains de Pizarre.

Mango Inca , légitime Héritier des deux Rois , averti de la Négocia-  
 tion par Titu-Autache son Frere & par Quisquiz , eut assez bonne opi-  
 nion des Viracochas , pour ne pas douter qu'ils n'accordassent une paix qui  
 leur étoit demandée à des conditions si raisonnables. Il voulut même aller  
 à Cusco , & conférer personnellement avec l'*Apu* ; c'est le titre que les  
 Péruviens donnoient au Gouverneur. Ses Officiers lui conseilloient de ne  
 traiter que les armes à la main. Ils craignoient pour lui le sort d'Atahua-  
 lipa , qui s'étoit livré par une aveugle imprudence. Mais il rejetta de si  
 timides conseils. Rien de plus sage & de plus noble , que le discours qu'on  
 lui prêta dans cette occasion. Il se rendit à Cusco , sans autre distinc-  
 tion que la Frange jaune , qui étoit la marque de l'Héritier présomptif ,  
 pour recevoir la rouge des mains de l'*Apu* , qui la lui donna effectivement  
 peu de tems après.

Obstacle qui  
 trouble la Paix.

Quisquiz étoit alors , avec des troupes assez nombreuses , dans la Pro-  
 vince de Cagnares , où il attendoit la ratification de la Paix ; & malheu-  
 reusement Alvarado & Dom Diegue , qui n'étoient point encore informés  
 de la négociation des Prisonniers , marchèrent dans le même tems vers  
 Cusco. Un Officier , que Quisquiz envoya au-devant d'eux , pour leur de-  
 mander dans quels termes étoit l'accordement , fut arrêté par leurs Cou-  
 reurs , qui apprenant le voisinage & l'état des troupes Péruviennes , se hâ-  
 terent d'en instruire Alvarado. Tout ce qui regardoit la Paix fut regardé  
 apparemment comme une feinte , & l'on ne pensa qu'à les surprendre.  
 Quisquiz s'efforça quelque tems d'éviter le combat , dans la crainte de  
 nuire au Traité : mais , se voyant poussé sans ménagement , il fit sâcher dans

Alvarado dé-  
 fait Quisquiz.

trois actions consécutives, où les Indiens perdirent beaucoup. Du côté des Espagnols, il y eut quatorze Hommes de tués, & cinquante-trois blessés, entre lesquels on nomme un Commandeur de Saint Jean, & le Frere d'Alvarado : mais ils demeurèrent maîtres du Champ de Bataille, & de plus de quinze mille Bestiaux, avec environ quatre mille Indiens des deux sexes, qui en avoient la garde (40). Quisquiz se retira vers Quito, où la fortune ne seconda pas mieux son courage. Un Capitaine de Belalcazar attaqua son avant-garde & la mit en pièces. Dans le désespoir de cette dernière disgrâce, il demeura incertain de quel côté il devoit tourner pour rétablir ses forces. Ses Officiers lui conseilloyent de demander la paix ; mais le ressentiment d'avoir été trompé par une fausse confiance lui donnoit tant d'aversion pour les Espagnols, qu'il menaça de la mort ceux qui lui répétoient cette proposition. Comme il manquoit de vivres, & qu'il y avoit peu d'espérance d'en trouver en suivant les ordres, d'autres lui représenterent qu'il valoit mieux mourir avec honneur, en attaquant les Chrétiens, que d'aller s'exposer, comme il y paroissoit résolu, à mourir de faim dans une Contrée déserte. Sa réponse ne les aiant pas satisfaits, Guaypalan, un des principaux, lui perça la poitrine d'un coup de Lance, & tous les autres acheverent de le tuer à coups de haches & de massues. Ensuite, congédiant les Troupes, chacun se choisit un asyle à son gré.

Pizarre, informé de ces événemens, & de la marche d'Almagro & d'Alvarado, aima mieux aller au-devant d'eux que de les attendre. Ensuite, lorsqu'il eut appris leur convention, il jugea plus que jamais, qu'il n'étoit pas de son intérêt qu'Alvarado vît Cusco, ni qu'il s'éloignât de la Côte maritime. Ses prétentions pouvoient croître avec ses lumieres. Il étoit encore dans la Vallée de Pachacamac. Ce fut dans ce lieu que le Gouverneur se hâta de l'aller joindre, & de lui paier la somme stipulée par son Associé. Il lui fit tous les honneurs qui pouvoient satisfaire son ambition. Aux cent mille Pesos d'or, il en joignit cent mille autres, avec un riche présent de Vaisselle d'or & d'argent, d'Emeraudes & de Turquoises. Il se crut obligé à cette profusion, pour un Homme, qui venoit de ruiner le plus dangereux des Généraux Péruviens, dont la défaite entraînoit celle de la plupart des autres Capitaines qui tenoient encore pour les Incas. Après ces arrangemens, Alvarado partit pour son Gouvernement de Guatimala, & le Gouverneur envoya Dom Diegue à Cusco. Il lui recommanda de traiter avec douceur l'Inca Mango, qu'il y avoit laissé sous la garde de ses deux Freres, Jean & Gonzales, & de ménager les Indiens qui s'étoient soumis volontairement. Libre de tous ces soins, il alla fonder, au bord de la Mer, sur la Riviere de Rimac, ou Lima, la fameuse Ville à laquelle il donna le nom de *Los Reyes*, parcequ'il en fit jetter les fondemens, le 6 de Janvier, jour consacré à la Fête des Rois (41).

Fernand, son Frere, n'avoit pas perdu ses peines en Espagne. L'Empe-

(40) Garcilasso, qui rapporte seul l'aventure des Prisonniers, ne dit rien du sort de Quisquiz. On y supplée par le Récit de Zaratte & de Gomara.

(41) On suit le plus grand nombre

des Historiens, qui mettent la Fondation de cette Ville en 1534 : mais elle ne fut bien peuplée, suivant Gomara, qu'en 1535, par les Habitans de Xauxa, qui s'y transplantèrent. L. V, ch. 23. Voi. ci-dessous sa Description.

DÉCOUVERTE  
DU PÉROU.

PIZARRE.  
II. VOYAGE.  
1532.

Mort de ce G<sup>énéral</sup>  
Péruvien.

1533.

Pizarre satisfait  
Alvarado, qui  
retourne au Mé-  
xique.

1534.

Fondation de  
la Ville de Los  
Reyes, ou Lima.

**DÉCOUVERTE  
DU PÉROU.**

**PIZARRE.  
II. VOYAGE.  
1534.**

François Pizarre obtient le titre de Marquis ; Almagro celui d'Adelantade, & un Gouvernement.

Divisions qui naissent de là.

Nouvel accord des deux Chefs.

Politique de Pizarre.

reur, content des affaires du Pérou, lui accorda des Lettres, par lesquelles François Pizarre étoit honoré de la Dignité de Marquis. Le País, qu'il avoit découvert, & dont l'étendue étoit bornée à deux cens cinquante lieues de longueur, y étoit nommé la *Nouvelle Castille*. Les mêmes Lettres donnoient le nom de *Nouvelle Tolède* au País plus avancé vers le Midi, & conféroient ce Gouvernement à Dom Diegue d'Almagro, avec la qualité d'Adelantade du Pérou. Ces heureuses nouvelles, qui furent apportées avant le retour de Fernand, & par conséquent avant l'arrivée des Patentes, ne produisirent point d'aussi bons effets qu'elles sembloient les promettre. Le nouvel Adelantade se trouvant à Cusco, avec l'Inca & les deux Freres du Marquis, Jean & Gonzale Pizarre, prit aussi-tôt la qualité de Gouverneur, dans la supposition que Cusco étoit au-delà des deux cens cinquante lieues assignées pour le partage du Marquis, & que cette Ville appartenoit par conséquent à la nouvelle Tolède, dont la Cour lui donnoit le Gouvernement. Il ne manqua point de Flatteurs, qui échauffèrent son ambition ; & qui s'engagerent à le soutenir. Les deux Pizarres aiant aussi leurs Partisans, cette méfintelligence auroit causé beaucoup de désordres, si le Marquis ne s'étoit hâté de les prévenir par son retour. Il étoit alors à Truxillo, autre Ville qu'il venoit de fonder. Les Indiens, charmés des espérances qu'il avoit données à leur Inca, le portèrent avec zele sur leurs épaules, & lui firent faire en fort peu de tems deux cens lieues de chemin.

Almagro ne put résister à l'ascendant d'un Rival, que tant de grandes actions l'avoient accoutumé à respecter. A peine se furent-ils vus, que leur Société reprit une nouvelle force. Pizarre, suivant l'expression de Zarate, pardonna généreusement à Dom Diegue ; & Dom Diegue marqua beaucoup de confusion d'avoir formé si légèrement une Entreprise, pour laquelle il n'avoit réellement aucun titre (42). Ils convinrent que l'Adelantade iroit faire la Découverte du Chili, dont on vantoit beaucoup les richesses ; & qu'en suite, s'il n'étoit pas content de ce partage, le Marquis lui céderoit, en dédommagement une partie du Pérou (43). Les Espagnols, qui lui étoient attachés, eurent la liberté de le suivre. Il n'étoit pas surprenant que les premiers partages eussent fait concevoir des espérances aux moindres Soldats, surtout à ceux qui avoient déjà rendu quelque service. Ils faisoient monter leurs prétentions si haut, qu'un simple Arquebustier aspirait à la plus haute fortune. Pizarre, qui ne se voioit point

(42) Zarate, *ubi sup.* page 169.

(43) Cet accord se fit sur une Hostie consacrée, avec serment de ne rien entreprendre à l'avenir l'un contre l'autre. Quelques-uns rapportent qu'Almagro jura de ne former jamais aucune prétention sur Cusco, & cent trente lieues au-delà, quand Sa Majesté lui en donneroit le Gouvernement. On ajoute que la promesse fut énoncée dans ces termes : « Seigneur, si je viole le serment que je fais ici, je veux que tu me donnes & mes punisses, & dans mon corps & dans

« mon ame ». . . Le même, p. 170. Gomara dit qu'ils confirmerent, par serment sur l'Hostie consacrée, leur société & amitié ; mais sans rapporter les termes. *Ubi sup.* p. 335. Cependant il ajoute plus bas ; « Que quand Almagro juroit, il disoit que Dieu abîmât son corps & son ame, s'il manquoit à sa promesse ». D'autres lui font dire seulement, dans cette occasion ; « Que Dieu abîme le corps & l'ame de celui qui faulsera son serment ». On verra l'importance de cette Note, à sa mort.

en état de les satisfaire , & qui craignoit leurs cabales fédératives , chercher à les occuper , en leur offrant de nouvelles Conquêtes , où l'avidité de l'or les conduisoit avec joie. Il envoya un Détachement à Belalcazar , pour achever la réduction du Roiaume de Quito. Un autre , sous les ordres de Jean Porcello , alla soumettre le País de *Bracamores* , ou *Pacamores*. Un troisième partit pour subjuguier une Province qui fut nommée , par ironie , *Buena Ventura*. Alfonso d'Alvarado , Frere de Pedre , alla conquérir , avec trois cens Hommes , le País de Chachapoyas , & forma l'établissement de Saint Jean de la Frontera , dont il obtint le Gouvernement.

DÉCOUVERTE  
DU PÉROU.  
PIZARRE.  
II. VOYAGES  
1534.

## § I V.

## DÉCOUVERTE DU CHILI PAR DOM DIEGUE D'ALMAGRO.

L'ADELANTADE partit , pour son Entreprise , au commencement de l'année 1535 , avec cinq cens soixante-dix Hommes , Infanterie & Cavalerie , dont plusieurs , séduits par l'espérance , abandonnerent une fortune & des Maisons déjà fondées au Pérou. Mango Inca lui donna , pour l'accompagner , Paulu Inca , son Frere , & le Grand Prêtre des Péruviens , nommé , suivant Garcilasso , *Villachumu*. Il y joignit quinze mille Indiens , pour se rendre plus respectable aux Espagnols par ce service. Cette Armée traversa d'abord la Province des Charcas , où elle s'arrêta quelque tems. Il y a deux chemins , qui conduisent delà au Chili ; l'un par la Plaine , qui est le plus long ; l'autre par les Montagnes , qui est beaucoup plus court , mais que les néges & le froid rendent impraticable dans toute autre Saison que l'Été. En vain l'Inca & le Grand Prêtre conseillèrent à l'Adelantade de prendre la plus belle de ces deux routes (44). Il préfera la plus courte , & son obstination lui coûta cher. Outre la faim & la soif , il eut à combattre des Indiens de fort grande taille , & d'une adresse extraordinaire à lancer leurs fleches. Mais rien ne lui causa tant de mal , que l'excès du froid , en traversant les Montagnes. Un de ses Capitaines , nommé *Ruydas* , & plusieurs autres Espagnols , en furent si réellement gelés , que s'il en faut croire ici les Historiens , « cinq mois après , au retour de l'armée , on retrouva leurs corps dans le même état , c'est à-dire debout , » appuyés contre les rochers , & tenant encore dans leurs mains la bride » de leurs chevaux , qui étoient gelés comme eux. Leur chair étant aussi » fraîche , que s'ils fussent morts le même jour , on ne fit pas difficulté , » dans le besoin de vivres où l'on étoit , de manger celle des chevaux (45). A toutes ces disgrâces se joignit la perte du bagage , qu'il fallut abandonner dans les mêmes Montagnes , après la mort des Indiens qui le portoient.

Les Provinces du Chili , qui avoient reconnu anciennement les Incas , re-

DÉCOUVERTE  
DU CHILI.  
ALMAGRO.  
1535.

Peines qu'il  
souffrit dans ce  
Voiage.

Corps qui se  
conservent gelés,

(44) Ce conseil & les services de Paulu , qui furent constants , détruisent le Récit de Zarate , qui veut que Mango Inca eût déjà formé le dessein de faire périr tous les Espagnols , & que le Grand Prêtre fut chargé avec Paulu de se défaire , dans le Voiage , de Dom Diegue & de ses gens : pp. 174 & 175.

(45) Le même , pp. 176. & 177.

DÉCOUVERTE  
DU CHILI.

ALMAGRO.  
1535.

Progrès de l'A-  
delantade au  
Chili.

Philippillo  
conspire contre  
sa vic.

Il est écartelé.

Source d'une  
révolte générale  
des Indiens.

surent avec joie l'Adelantade, en faveur de l'Inca & du Grand Prêtre. Il paroît qu'il s'avança jusqu'au trente-huitième degré de Latitude Méridionale : mais sans être tenté d'y former aucun Etablissement. Peut-être fut-il effrayé par le naturel belliqueux de plusieurs Nations, qu'il avoit traversées, & surtout par les forces de deux Seigneurs, qui dans leurs guerres mutuelles, mettoient en Campagne chacun deux cens mille Combattans. L'un, nommé Leuchengorma, possédoit à deux lieues du Continent, une Ile consacrée à ses Idoles, dans laquelle il y avoit un Temple servi par deux mille Prêtres. Ses Sujets apprirent, aux Espagnols, que cinquante lieues au-delà de ses Terrés, on trouvoit entre deux grandes Rivieres une vaste Province, qui n'étoit habitée que par des Femmes (46), dont la Reine se nommoit *Gua-boy-milla*, c'est-à-dire, en Langue du País, Ciel d'or, parcequ'outre l'or que la nature y produisoit en abondance, elles faisoient des Etoffes d'une merveilleuse richesse. Mais quand les difficultés, qui croissoient de jour en jour, n'auroient pas rebuté l'Adelantade, une noire intrigue dont il n'avoit aucune défiance, & dont on nous apprend le dénouement sans nous en expliquer l'origine, suffisoit pour lui faire interrompre sa marche. Ce fut une conspiration contre sa vie. Garcilasso ne dit pas même, si c'étoit parmi les Espagnols ou parmi les Indiens (47) qu'elle s'étoit formée : mais il ajoute seulement, que l'Interprete Philippillo étoit à la tête. Ce perfide, que Dom Diegue avoit reçu en grace, à la priere de Pedre d'Alvarado, & dont il avoit cru pouvoir tirer beaucoup d'utilité dans son Voiage, ennuïé apparemment d'une route si longue & si pénible, trouva des Mécontents auxquels il n'eut pas de peine à persuader que leurs fatigues ne pouvoient finir que par la mort de leur Chef. La maniere, dont ce complot fut découvert, n'est pas demeurée moins obscure que son origine & ses circonstances. Mais Philippillo prit la fuite, & fut arrêté : son Procès fut si court, qu'on n'en tire pas plus de lumieres. Dom Diegue le fit écarteler ; & tous les Historiens s'accordent sur l'aveu qu'il fit, en mourant, d'avoir faussement accusé le malheureux Atahualpa, pour s'assurer la possession d'une de ses Femmes.

Un autre incident déterminâ l'Adelantade à reprendre le chemin de Cusco. Il vit arriver, dans son Camp, Jean de Herrada, Officier Espagnol, chargé de lui remettre les Patentes de son Gouvernement, que Fernand Pizarre lui avoit apportées à son retour d'Espagne, & de lui apprendre le soulèvement général des Indiens du Pérou. Mango Inca, soit pour avoir marqué trop d'impatience de remonter sur le Trône de ses Peres, soit pour

(46) C'étoit apparemment le País des Amazones, découvert en 1543, par Orclana : mais on verra que l'opinion qui regarde ces Femmes, n'a jamais été bien éclaircie.

(47) C'est par déférence pour Garcilasso, qu'on croit devoir en laver les Indiens. Cependant Gomara dit qu'après l'arrivée de Herrada, « Paulu & le Grand Prêtre apprenant que Mango avoit pris les armes, & ne voyant aucune occasion de tuer les Chrétiens, comme ils le étoient proposé,

» abandonnerent le Camp ; qu'Almagro fit » suivre Philippillo qui s'en étoit fui, parce- » qu'il participoit à la Conjuración ; qu'il fut » pris & mis en quartiers », p. 138. A la vérité ce Récit paroît démenti par la fidélité de Paulu pour Dom Diegue, qu'on verra bien prouvée dans la suite. Le même Historien ajoute que Philippillo, auquel il donne le surnom de Pohecios, étoit un méchant Homme, très léger, menteur, altéré du Sang Espagnol, & peu Chrétien, quoiqu'il fût baptisé. *Ibid.*



quelques trames secretes dont il fut accusé, avoit été renfermé dans la Forteresse de Cusco. Le Marquis étant alors à Los Reyes, l'Inca n'avoit pas eu d'autre ressource, contre la rigueur des Officiers Espagnols, que la bonté qu'il connoissoit à Jean Pizarre, occupé dans le même tems à réduire quelques Indiens qui s'étoient retirés dans des Rochers. Il l'avoit fait prier de lui rendre la liberté, pour lui sauver l'humiliation de se trouver dans les chaînes, à l'arrivée de Fernand, dont on attendoit incessamment le retour; & Jean Pizarre lui avoit accordé cette faveur. Fernand, revenu d'Espagne, avec la qualité de Chevalier de Saint Jacques, dont l'Empereur l'avoit gratifié, prit beaucoup de confiance & d'amitié pour Mango. Deux mois après, ce Prince lui demanda la permission d'assister à une Fête, avec promesse de lui en rapporter une Statue de Huayna Capac son Pere, fort vantée, parce qu'on la disoit d'or massif. Fernand ne fit pas difficulté d'y consentir. Le lieu de cette Fête se nommoit *Youcay* (48); c'étoit une Maison de Plaisance, où se rassemblèrent quelques vieux Capitaines, qui s'étoient retirés dans les Montagnes, après la mort de Quisquiz, & qui gémissaient des malheurs de leur Patrie. Mango leur exposa la Capitulation réglée avec les Espagnols. Il leur représenta qu'au lieu de l'exécuter, ils l'amufoient de vaines promesses, ils bâtissoient des Villes, & partageoient entr'eux ses Etats. Il leur peignit, des plus vives couleurs, l'indignité de sa Prison, & d'autres outrages qu'il n'avoit pas cessé d'essuyer. Enfin, il leur déclara qu'au prix de son sang & de l'ombre de grandeur qui lui restoit, il étoit résolu de ne plus se remettre au pouvoir de ses Tyrans. L'effet de cette harangue fut un engagement unanime à prendre les armes, pour secouer le joug Etranger. Sur un ordre de l'Inca, tous les Indiens, qui n'étoient pas observés de trop près, se souleverent, depuis Los Reyes jusqu'aux Chicas, c'est-à-dire dans un espace de plus de trois cens lieues. Ils se virent, en peu de jours, deux Armées nombreuses, dont l'une marcha vers los Reyes, pour y accabler le Marquis, & l'autre alla fondre sur Cusco. Dans le premier trouble des Espagnols, elle se saisit de la Forteresse, qu'ils eurent beaucoup de peine à reprendre, après un siege de six ou sept jours. Jean Pizarre y fut tué, d'un coup de pierre à la tête; & cette perte fut sensible à tous ceux qui estimoient sa bonté, son courage, & l'intelligence particuliere qu'il avoit acquise de la maniere d'attaquer les Indiens. L'Inca revint avec toutes ses forces, & forma un siege régulier, qui dura huit mois (49).

Ce fut par ces fâcheuses nouvelles qu'Almagro fut absolument déterminé à retourner sur ses traces. Ses Officiers, dont les principaux étoient Gomez d'Alvarado, l'un des Freres du Gouverneur de Guatimala, Diegue d'Alvarado son Oncle & Rodrigue Ordoñez, l'en sollicitèrent vivement; les uns par le desir de se faire un riche Etablissement au Pérou; les autres, pour demeurer maîtres du Chili. Il s'avança par de grandes marches, jusqu'à six lieues de Cusco; & sans avoir fait avertir Fernand Pizarre de son arrivée, il envoya proposer un accommodement à l'Inca. Ses sermens ne lui avoient pas fait perdre l'envie de se rendre maître de la Ville; il croioit trouver dans les termes de ses Patentes, un nouveau fondement pour ses ambitieuses prétentions. L'Inca lui fit proposer une entrevue, à laquelle il

(48) Incaya, suivant Zarate.

(49) Zarate, L. III. chap. 3.

DÉCOUVERTE  
DU CHILI.  
ALMAGRO.  
1535.

Mort de Jean  
Pizarre.

1536.  
Almagro ren-  
tre au Pérou.

Trahison de  
l'Inca Mango.

Prêtre. Il paroît  
tionale : mais  
ut-il effraie par  
sées, & surtout  
mutuelles, met-  
t, nommé Leu-  
consacrée à ses  
mille Prêtres.  
au-delà de ses  
Province, qui  
nommoit *Gua-*  
cequ'outre l'or  
s Estoffes d'une  
toient de jour  
intrigue dont il  
ment sans nous  
la marche. Ce  
me, si c'étoit  
formée : mais  
e. Ce perfide,  
e d'Alvarado.  
e Voiage, en-  
a des Mécon-  
rigues ne pou-  
ce complot fut  
ne & ses cir-  
Procès sur si  
fit écarteler;  
urant, d'avoir  
r la possession

chemin de Cuf-  
er Espagnol,  
que Fernand  
apprendre le  
it pour avoir  
res, soit pour

qu'Almagro fit  
étoit lui, parce-  
ration; qu'il fut  
38. A la vérité  
i fidélité de Pau-  
verra bien prou-  
Historien ajoute  
onne le surnom  
r Homme, très  
ang Espagnol,  
baptisé. *Ibid.*

DÉCOUVERTE  
DU CHILI.  
ALMAGRO.  
1536.

consentit sans défiance. Il laissa la plus grande partie de ses Troupes sous les ordres de Jean de Sayavedra ; & s'avancant avec peu de précaution , il donna dans une embuscade , où le furieux Mango lui tua la moitié de son Escorte.

## § V.

SUITE DU SECOND VOÏAGE DE FRANÇOIS PIZARRE ,  
ET CONQUÊTE DU PÉROU.

CONQUÊTE  
DU PÉROU.  
PIZARRE.  
II. VOÏAGE.  
1535.

Conférence de  
Sayavedra & de  
Fernand Pizarre.

**F**ERNAND Pizarre apprit son malheur , aussi-tôt que son arrivée ; & l'information , qui lui vint en même-tems , que Sayavedra étoit demeuré au Village de Horcos , avec la meilleure partie de l'armée , le fit sortir de Cusco , à la tête de cent soixante & dix hommes. Sayavedra en fut averti , & mit en ordre de bataille trois cens Espagnols , que l'Adelantade lui avoit laissés. Lorsqu'ils furent en présence , Fernand lui fit demander un entretien tête à tête , pour chercher ensemble quelque voie d'accommodement. Cette proposition fut acceptée. On prétend que dans leur conférence , Fernand lui offrit une grande quantité d'or , s'il vouloit remettre aux Partisans du Marquis les Troupes qu'il commandoit : mais on ajoute , que Sayavedra , qui rapportoit tout à l'honneur , rejeta fort noblement cette offre (50). Cependant Dom Diegue , échappé à l'Inca , avoit rejoint ses gens , avec lesquels il se mit en marche vers Cusco. Quatre Cavaliers de Fernand , qu'il enleva lorsqu'ils cherchoient à l'observer , lui apprirent tout ce qui s'étoit passé au Pérou , depuis le soulèvement des Indiens : Mango & ses Capitaines avoient tué plus de six cens Espagnols , & brûlé une partie des Edifices de Cusco.

Almagro re-  
nouvelle ses pré-  
sentions sur Cus-  
co.

Cette nouvelle parut le toucher beaucoup ; mais elle ne fit qu'augmenter la passion qu'il avoit de se voir maître d'une Ville , dont il vouloit faire le centre de son Gouvernement. Il se hâta d'envoyer ses Provisions au Conseil Roïal que les Pizarres y avoient établi , en priant les Chefs de le recevoir pour leur Gouverneur , sur le principe , que les bornes du Marquis ne s'étendoient pas si loin. On lui fit répondre , qu'il pouvoit faire mesurer la juste étendue des deux Provinces , & que si Cusco se trouvoit dans la sienne , on étoit prêt à reconnoître ses droits. Plusieurs personnes y furent employées , sans pouvoir s'accorder sur cet important article. Les Amis de l'Adelantade vouloient que les lieues réglées dans les Provisions du Marquis fussent prises en suivant la Côte maritime , ou le grand chemin Roïal , & qu'on mît en ligne de compte tous les détours de l'une ou de l'autre route. De ces deux manieres , son Gouvernement finiroit non-seulement avant la Ville de Cusco , mais même avant celle de Los Reyes. Au contraire , les Partisans du Marquis prétendoient que la mesure devoit être prise en ligne droite , sans détours , sans circuit , soit avec une simple corde , soit en comptant les degrés de Latitude , & convenant d'un certain nombre de lieues pour chaque degré.

Il trompe Fer-  
nand Pizarre.

Fernand ne laissa point de faire offrir à Dom Diegue un quartier de la

(50) Le même , p. 191.

Ville, pour s'y loger lui & ses gens, avec promesse d'informer le Marquis de cette nouvelle contestation, & de chercher quelque tempéramment qui convînt aux deux Associés. Quelques Historiens rapportent que sur cette proposition les deux Partis convinrent d'une trêve, & que Fernand, dans un excès de confiance, permit à ses Soldats fatigués de prendre quelque repos. Quelque jugement qu'on porte d'un fait incertain, l'Adelantade s'approcha de la Place, & trouva le moien d'y pénétrer dans la plus grande obscurité de la nuit, qui se trouvoit encore augmentée par un brouillard fort épais. Fernand & Gonzale Pizarre, éveillés par le bruit, s'armerent avec plus d'intrépidité qu'ils n'avoient eu de précaution; & leur Maison étant attaquée la premiere, ils s'y défendirent vigoureusement; sans autre secours que celui de leurs Domestiques ordinaires. Mais lorsque le feu y fut appliqué de divers côtés, ils se virent forcés de se rendre. Dès le jour suivant, Dom Diegue se fit reconnoître pour Gouverneur, & les Pizarres furent chargés de chaînes. Leurs Ennemis conseilloyent à l'Adelantade d'assurer sa Conquête & son repos par leur mort. Il rejetta cette cruelle idée, à la sollicitation de Dom Diegue d'Alvarado, qui se fit leur Caution. On assure même qu'il n'avoit violé la trêve que sur le rapport de quelques-uns de ses gens, qui l'avoient assuré que Fernand Pizarre avoit fait rompre les Ponts, & se fortifioit dans Cusco. Ceux qui s'efforcent ainsi de le justifier ajoutent pour preuve, qu'en entrant dans la Ville, & voyant les Ponts entiers, il s'étoit écrié qu'on l'avoit trompé. Mais, encouragé par le succès, il donna la Frange rouge à Paulu (51), pour le substituer sur le Trône des Incas à Mango son Frere, qui avoit levé le siege après son embuscade, & qui s'étoit retiré dans les Montagnes (52), en se plaignant d'être trahi par ses Dieux.

Pendant le Siege de Cusco, le Marquis n'avoit pas été moins menacé à Los Reyes. Dans le partage de ses soins, entre ses Freres, dont il n'avoit pû recevoir aucune information, Almagro, qu'il croioit massacré au Chili, & sa propre défense contre un prodigieux nombre de Péruviens qui l'enveloppoient, il s'étoit hâté de faire partir tout ce qu'il avoit de Vaisseaux, autant pour animer le courage de ses gens, en leur ôtant l'espérance de se sauver par la Mer (53), que pour faire demander du secours au Commandant de Panama, au Viceroi de la Nouvelle Espagne, & à tous les Gouverneurs des Indes. Il avoit tiré les Garnisons de Truxillo, & de quelques autres lieux voisins. Il avoit fait rappeler Alfonse d'Alvarado, avec les Troupes qu'il lui avoit confiées pour la Découverte du Païs des Chachapoyas. Le danger de ses Freres causant sa plus vive inquiétude, il n'avoit pas manqué de leur envoyer plusieurs fois du renfort; mais il avoit toujours ignoré le sort des divers Détachemens qu'il avoit fait marcher à leur secours. Quelle auroit été sa consternation, s'il en eut été mieux informé? Diegue Pizarre, son

(51) Une faveur de cette nature leve tous les soupçons dont quelques Historiens noircissent Paulu.

(52) Dans un lieu qu'on a nommé *Villa Pampa*.

(53) Zarate, p. 201. On a comparé cette

résolution à celle de Fernand Cortez. Cependant l'Historien, qu'on vient de citer, reproche à Pizarre d'avoir employé, auprès de ceux auxquels il faisoit demander du secours, des termes qui ne marquoient pas sa fermeté ordinaire, p. 202.

CONQUÊTE  
DU PEROU.

PIZARRE.  
II. VOIAGE  
1535.

Il fait les deux  
Pizarres Prison-  
niers.

Il refuse de  
leur faire ôter la  
vie.

Etat du Mar-  
quis pendant le  
siege de Cusco.

CONQUÊTE  
DU PEROU.

PIZARRE.  
II. VOIAGE.  
1535.

Coufuu, parti avec soixante-dix Cavaliers, avoit été tué avec eux dans un passage, à cinquante lieues de Cusco. Gonzale de Tapia, un de ses Beaux-Freres, avoit péri de même avec quatre-vingt Cavaliers. Le Capitaine Morgoveyo avec sa Troupe, & le Capitaine Gayette avec la sienne, étoient tombés aussi dans les mains des Indiens, qui leur avoient fait aucun quartier. Plus de trois cens Hommes, envoyés successivement, avoient ainsi trouvé la mort, les uns par les armes de leurs Ennemis, d'autres écrasés par de grosses pierres & des pieces de rochers, que les Péruviens avoient fait rouler sur eux du haut des Montagnes, dans quelques Vallées étroites & profondes, où ils leur avoient laissé le tems de s'engager; & le comble du malheur avoit toujours été, que ceux qui périssoient les derniers ne savoient rien du sort de ceux qui les avoient précédés. On remarque que Fernand, Jean & Gonzale Pizarre, Gabriel de Reyes, Fernand Ponce de Leon, Alonse Henriquez, le Trésorier Requelme & les autres Chefs de Cusco, n'ayant pas été mieux informés de la situation du Marquis, s'étoient défendus avec d'autant plus de résolution jusqu'à l'arrivée d'Almagro, qu'ils s'étoient persuadés que tous les Espagnols de Los Reyes, dont ils ne recevoient ni nouvelles ni secours, avoient été massacrés. Une si cruelle incertitude avoit été accompagnée, du côté du Marquis, de la nécessité continuelle de résister aux attaques des Indiens; & pendant plusieurs mois, ses forces n'avoient fait que diminuer de jour en jour. Enfin l'arrivée d'Alonse Alvarado l'avoit mis en état de respirer, & de pousser même l'Ennemi jusqu'aux Montagnes. Mais alors il n'avoit rien eu de si pressant, que de faire partir ce brave Officier pour Cusco, après l'avoir nommé son Lieutenant Général à la place de Pierre de Lerma, qui l'étoit auparavant, & que cette préférence irrita beaucoup. Alvarado s'étoit mis en marche avec un Corps de trois cens Hommes, qui s'étoit bien-tôt trouvé grossi de deux cens, par la jonction de Gomez de Tordoya. Il s'étoit fait jour jusqu'au Pont de Lumichaca, où il avoit mis en déroute une grande partie des Indiens. Ses succès ayant continué jusqu'au Pont d'Abancay, c'étoit le bruit de ses victoires, joint à l'arrivée de l'Adelantade, qui avoit déterminé Mango Inca à lever le Siege de Cusco.

Alonse Alvarado délivre tout à la fois du Siege Cusco & Los Reyes.

1536.

Son embarras du côté de l'Adelantade.

Il est trahi par de Lerma, & fait Prisonnier.

Alvarado, instruit en même-tems du retour & de la conduite de l'Adelantade, ne jugea point à propos de passer plus loin sans avoir reçu de nouveaux ordres. Pendant qu'il les attendoit, Dom Diegue envoia au-devant de lui quelques Cavaliers, pour lui signifier ses Provisions de Gouverneur, dans lesquelles il lui fit déclarer nettement que Cusco étoit compris. Alvarado les prit & les lut: mais déclarant à son tour qu'il ne pouvoit s'attribuer la qualité de Juge; il répondit que c'étoit au Marquis qu'elles devoient être signifiées. Dom Diegue, qui s'étoit avancé lui-même avec d'autres espérances, se hâta de retourner à Cusco. Quelques jours après, de Lerma, que son mécontentement dispoisoit à la trahison, lui ayant fait savoir qu'il étoit résolu d'embrasser son parti, avec plus de quatre-vingts Hommes qu'il avoit sous ses ordres, il sortit de la Ville à la tête de ses Troupes. Alvarado en fut informé le matin; & ses soupçons tombant aussitôt sur de Lerma, il pensoit à le faire arrêter, lorsqu'il apprit que le Traître étoit parti la nuit précédente. Dom Diegue, bien informé alors du

nombre de ceux que de Lerma avoit fait entrer dans la Conspiration, s'approcha le soir du Pont d'Abancay, avec d'autant plus de confiance, qu'il savoit qu'une partie des Conjurés en avoient la garde. Il attendit les plus épaisses ténèbres, pour fondre sur le Camp d'Alvarado; & ce malheureux Général, à qui l'on avoit dérobé, comme à ses plus fideles Officiers, jusqu'à leur Lance, pour leur ôter le pouvoir de se défendre, fut enlevé dans sa Tente. Une victoire, qui n'avoit pas coûté le moindre sang, rendit si fiers l'Adelantade & ses Partisans, qu'ils publièrent, à Cusco, & dans tous les lieux de leur dépendance, que les Pizarres n'avoient plus rien à prétendre au Pérou, & qu'ils pouvoient aller gouverner les Manglares, sous la ligne Equinoxiale (54).

Cependant les premiers avantages d'Alvarado aiant répandu tant d'effroi parmi les Indiens, qu'ils n'avoient pas moins servi à leur faire lever le Siege de Los Reyes que celui de Cusco, le Marquis, qui se trouva libre, avec un fort bon nombre de Troupes, ne pensa qu'à voler au secours de ses Freres. Il ignoroit encore le retour d'Almagro, & tout ce qui s'étoit passé depuis. La plupart de ses Troupes lui avoient été envoyées par Dom Alfonse de Fuenmayor, Archevêque & Président de l'Isle Espagnole, sous la conduite de Dom Diegue de Fuenmayor son Frere. Gaspard d'Espinosa lui en avoit amené de Panama; & Diegue d'Agala, qu'il avoit envoyé à Nicaragua, en étoit revenu aussi avec quelque secours. Tous ces Corps ensemble montoient à plus de sept cens Espagnols; c'est-à-dire, plus qu'on n'en avoit jamais vus rassemblés dans la partie Méridionale du Continent. Le Marquis se mit en marche avec les plus hautes espérances. Il arriva, sans obstacles, dans la Province de Nasca, à vingt-cinq lieues de Los Reyes. Ce fut le terme de son Voïage. Il y apprit le retour de Dom Diegue, & tous les événemens qui l'avoient suivi. Dans l'accablement de tant de disgrâces, considérant que ses Troupes étoient disposées à combattre des Indiens, & non des Espagnols, il se crut obligé de retourner à Los Reyes, pour y prendre de nouvelles mesures. Cependant, ce ne fut point sans avoir dépêché à Cusco le Licentié d'Espinosa, en lui recommandant de chercher d'avance quelque moïen de conciliation.

Espinosa étoit chargé de représenter à l'Adelantade, que si la Cour d'Espagne apprenoit malheureusement leurs démêlés, elle ne manqueroit pas de les rappeler l'un & l'autre, & de leur envoyer des Successeurs qui jouiroient du fruit de leurs travaux. Si Dom Diegue étoit insensible à ce motif, on devoit lui proposer de rendre du moins la liberté aux Freres du Marquis, & de demeurer à Cusco, sans pousser plus loin ses Entreprises, jusqu'à ce que la Cour fût consultée, & qu'elle fixât, par des ordres précis, les bornes des deux Gouvernemens. Espinosa n'obtint rien; & sa mort acheva de rompre cette Négociation. Dom Diegue descendit dans la Plaine avec ses Troupes, après avoir nommé pour son Lieutenant-Général, à Cusco, Gabriel de Rojas, sous la garde duquel il laissa Gonzale Pizarre & Alvarado, & faisant mener Fernand Pizarre à sa suite, il continua sa marche jusqu'à la Province de Chinchá, où il établit, à vingt lieues de

(54) *Ibid.* pp. 207. & précédentes.

CONQUÊTE  
DU PÉROU.  
PIZARRE.  
II. VOÏAGE.  
1536.

Orgueil d'Almagro & de ses Partisans.

Le Marquis part pour Cusco avec une Armée.

Fâcheuses Nouvelles qui le font retourner à Los Reyes.

Il propose en vain un accommodement à Dom Diegue.

Bravade qui l'irrite, & qui lui devient utile.

CONQUÊTE  
DU PÉROU.

PIZARRE.  
II. VOIAGE.  
1536.

Arquebuses ra-  
ces au Pérou.

Gonzale Pi-  
zarre & Alvara-  
do s'échappent  
de leur Prison.

Deux Religieux  
sont choisis pour  
Médiateurs.

Leur décision.

Conférence ré-  
glée entre Alva-  
ro & Pizarre.

Los Reyes, une nouvelle Colonie, dans un lieu qui appartenoit sans difficulté au Gouvernement du Marquis (55).

Une persécution si vive devint fort nuisible à ses intérêts. Elle attacha au Marquis toutes les nouvelles Troupes qui ne cessioient point d'arriver à Los Reyes, entre lesquelles on nomme Pedro de Bergara, Capitaine Flamand, qui avoit apporté de son País un grand nombre d'Arquebuses, avec les munitions convenables à ces armes. Jusqu'à lors, on n'en avoit point assez, au Pérou; pour former des Compagnies entières d'Arquebustiers; & ce secours fut d'une extrême utilité pour le Marquis; qui en forma sur le champ deux Compagnies. Un autre incident releva beaucoup son courage. Alvarado & Gonzale Pizarre, qui étoient demeurés Prisonniers à Cusco, trouverent le moien de s'échapper, avec plus de soixantedix Hommes, qu'ils engagerent à les suivre, & qui enleverent en partant Gabriel de Rojas, Lieutenant-Général de Dom Diegue (56). Leur arrivée fit une Fête publique à Los Reyes, tandis que Dom Diegue s'affligeoit beaucoup de leur évafion. Apprenant d'ailleurs que les forces du Marquis augmentoient de jour en jour, il résolut enfin d'en venir à quelque accommodement. Alonse Henriquez, Diegue Nuñez de Mercado, & Jean Gufman, furent chargés de ses ordres, pour offrir une entrevûe au Marquis. Après quelques négociations, on convint, de part & d'autre, de remettre tous les intérêts entre les mains du Pere François de *Boydilla*, Provincial de l'Ordre de la Merci, & du Pere François *Lufando*. Ces deux Plénipotentiaires porterent, en vertu de leurs pouvoirs, un Jugement par lequel Fernand Pizarre devoit être remis en liberté, & Cusco rentrer sous l'autorité du Marquis, jusqu'à la décision absolue de la Cour. En attendant, les deux Armées devoient être congédiées, pour s'employer dans l'intervalle à la découverte de divers País. En un mot tout l'avantage de cette décision demeurant au Marquis, l'Adelantade & ses Partisans ne purent contenir leurs plaintes (57). Cependant ils feignirent de les étouffer; & les Plénipotentiaires furent même assez respectés, pour obtenir une conférence entre les deux Chefs, dans laquelle on supposoit qu'ils acheveroient de se réconcilier. Le Village de *Mala*, qui étoit entre les deux Camps, fut choisi pour cette grave entrevûe, & douze Cavaliers nommés, de part & d'autre, pour les escorter.

Ils partirent au moment réglé; mais Gonzale Pizarre, que le Marquis avoit nommé pour commander sous lui, se fiant peu à la parole de Dom Diegue, étoit allé se poster secrettement à peu de distance du Village, après avoir donné ordre à Castro de se tenir, avec sa Compagnie d'Arquebustiers, dans des Roseaux qui étoient sur le chemin de Dom Diegue, & de

(55) *Ibid.* p. 210. Gomara, L. V, chap. 31. & précédens.

(56) Zarate, p. 212. « Ils subornèrent, dit Gomara, environ 50 Soldats de leur Garde, & avec leur aide ils sortirent de la prison. Puis ils ôtèrent les cordes des cloches, afin qu'on ne sonnât point l'allarme après eux, & s'enfuirent avec ces cin-

quante Hommes, à course de Cheval; » emmenant avec eux Prisonnier Gabriel de Rojas », chap. 32.

(57) Tous les siens disoient que depuis Pizarre, on n'avoit pas prononcé de jugement plus injuste. Gomara, *ubi supra*, p. 344. au verso.

faire feu sur lui, s'il lui voïoit une escorte plus nombreuse qu'il ne s'y étoit engagé. De l'autre côté, Dom Diegue, en partant avec ses douze Cavaliers, avoit ordonné à Rodrigue d'Ordoñez, son Lieutenant, de tenir ses Troupes en état de combattre; & de régler sa conduite sur celle du Parti opposé (58). En s'abordant, le Marquis & l'Adelantade s'embrassèrent avec de grandes apparences d'affection: mais avant qu'ils eussent commencé à s'expliquer sérieusement, un Cavalier de l'escorte de Pizarre, qui avoit observé le mouvement de Gonzale, s'approcha de Dom Diegue, & lui dit à l'oreille, qu'il croioit sa vie menacée. Sur le champ, s'étant fait amener son cheval, il prit le parti de se retirer. Quelques Cavaliers du Marquis préférèrent leur Chef de le faire arrêter (59), ce qu'il pouvoit aisément par les Arquebusiers de Castro. Mais, soit qu'il ignorât l'embuscade, soit qu'il ne l'eût ordonnée, ou permise, que pour la sûreté de sa propre vie (60), il se retrancha sur la fidélité qu'il devoit à sa parole. L'Adelantade, qui découvrît en effet les Arquebusiers en se retirant à toute bride, ne manqua point de faire retentir ses plaintes; & le Marquis, soutenant qu'il n'avoit point eu de part aux précautions de son Frere, se prétendit encore plus justifié par le refus qu'il avoit fait d'en user, lorsqu'on l'en avoit instruit.

Quoique le mauvais succès d'une négociation, dont on avoit conçu tant d'espérance, n'eût fait qu'aigrir les esprits, il se trouva quelques personnes sans passion, qui s'emploierent encore à les accorder; & Dom Diegue consentit enfin à délivrer Fernand Pizarre, sous deux conditions: l'une, qu'il partiroit immédiatement, pour aller prendre les ordres de la Cour d'Espagne; l'autre, qu'on vivroit en paix, jusqu'à son retour. Cependant, les plus fideles Amis de l'Adelantade, qui savoient avec quelle rigueur on avoit traité Fernand dans sa Prison, lui représenterent ce qu'il avoit à craindre de sa vengeance, & panchoient à lui faire couper la tête. Zarate assure même que Dom Diegue se repentit sur le champ d'avoir préféré des conseils plus doux, & qu'après l'avoir renvoyé civilement, accompagné du jeune Almagro son Fils & de ses principaux Officiers, il y a beaucoup d'apparence qu'il l'auroit fait ramener, si Fernand n'eut fait une extrême diligence pour joindre une grosse Escorte qui venoit au-devant de lui (61).

Ce qui peut faire douter de la bonne foi du Marquis, & juger même qu'il n'avoit feint de consentir à l'accommodement que pour délivrer son Frere, c'est qu'ayant reçu avant le Traité, par Pierre d'Anzures, des ordres provisionnels de la Cour, dont il n'avoit point encore fait la déclaration,

(58) Le même assure que Dom Diegue avoit ordonné à ses gens de tuer Fernand Pizarre, s'il arrivoit quelque désordre. *Ibid.*, au recto.

(59) Benzone ne s'accorde gueres ici avec les Historiens Espagnols, lorsqu'ils ne mettent que de la défiance de part & d'autre, sans intention déterminée de nuire. Il tranche net sur le dessein que les Pizarres avoient de se défaire de leur Concurrent, & fait même entrer les deux Religieux dans le complot. Mais

cette supposition est démentie par les circonstances.

(60) Gomata dit naturellement: « Si cette » Entreprise se fit par l'ordre de François Pizarre, ou sans sa participation, je crois » qu'on n'en fait rien »; *ubi sup.* p. 344. Zarate le justifie absolument, & lui fait honneur de la fidélité; qui lui fit rejeter le conseil des Cavaliers, p. 215.

(61) Le même, pp. 216. & 217.

Tome XIII.

N

CONQUÊTE  
DU PEROU.

PIZARRE.  
II. VOIAGE.  
1536.

Leurs d'stances  
mutuelles.

Almagro quitte  
la Conférence  
sur un avis sé-  
cret.

Almagro en-  
tre en Traité, &  
rend la liberté à  
Fernand Pizarre.

Il s'en repent  
trop tard.

Déclaration  
qu'il reçoit du  
Marquis.

noit sans dis-

. Elle attacha  
point d'arriver  
a, Capitaine  
l'Arquebuses,  
on n'en avoit  
es d'Arquebu-  
uis; qui en  
eva beaucoup  
neurés Prifon-  
s de soixante-  
ent en partant  
Leur arrivée  
ne s'affligeoit  
du Marquis  
quelque accom-  
do, & Jean  
evûe au Mar-  
t d'autre, de  
le *Bovadilla*,  
do. Ces deux  
Jugement par  
o rentrer sous  
En attendant,  
dans l'inter-  
tagage de cette  
ans ne purent  
ouffer; & les  
r une confé-  
acheveroient  
deux Camps,  
ommés, de

me le Marquis  
parole de Dom  
Village, après  
ie d'Arquebu-  
Diegue, & de

utse de Cheval,  
onnier Gabriel de

nt que depuis Pi-  
né de jugement  
*suprà*, p. 344.

faits

CONQUÊTE  
DU PEROU.  
PIZARRE.  
II. VOYAGE.  
1536.

à peine vit-il Fernand libre, qu'il les fit signifier à l'Adelantade. Ils porteroient que les deux Gouverneurs demeureroient chacun dans le Pais qu'ils auroient découvert & conquis, & dans lequel ils auroient fait des Etablissements, lorsque ce Reglement leur seroit apporté; sans rien entreprendre sur les limites l'un de l'autre, jusqu'à de nouveaux ordres, que Sa Majesté promettoit, après s'être fait mieux éclaircir. Dom Diegue, expliquant cette décision suivant ses vûes, répondit, qu'il étoit prêt à s'y conformer, & qu'étant maître de Cusco dans le tems qu'elle lui étoit signifiée, il y demeureroit tranquille, avec promesse d'obéir fidelement aux nouveaux ordres qu'on lui annonçoit pour l'avenir. Le Marquis répliqua qu'il avoit occupé, le premier, Cusco & le Pais voisin; qu'il en avoit fait la Découverte; qu'il y avoit formé les premiers Etablissements; que Dom Diegue ne l'en avoit dépossédé que par la force, & que par conséquent l'ordre provisionnel de Sa Majesté l'obligeoit d'en sortir. Ces explications auroient trainé en longueur, si le Marquis, pour les terminer avec éclat, n'eût déclaré hautement que toutes les conventions étoient abrogées par l'ordre de la Cour, & qu'il ne pouvoit se dispenser d'employer les armes, pour en procurer l'exécution.

On en vient à  
la guerre.

1537.

Le Marquis  
poursuit Alma-  
gro.

Dom Diegue insista sur sa premiere réponse; mais ne pouvant contester que la Province de Chinha, où il étoit, ne fût de la Jurisdiction du Marquis (62), il se hâta de lever son Camp, & de reprendre le chemin de Cusco. L'espérance d'abrèger sa marche lui fit traverser une haute Montagne, nommée Guaytara, rompant après lui tous les passages, qui étoient déjà fort difficiles. Le Marquis n'en eut pas moins d'ardeur à le suivre; & forçant les obstacles, il s'engagea si loin dans la Montagne, que Dom Diegue, averti de son approche, prit le parti de doubler sa marche. Cependant, il laissa Ordoñez à l'arriere-garde, pour ôter l'air de fuite à sa retraite. Mais on assure que s'il eut fait face à l'Ennemi, sa victoire étoit certaine. C'est une expérience constante, que ceux qui traversent la Montagne de Guaytara sont attaqués, les premiers jours, de maux de cœur & de vomissemens, tels qu'on les éprouve sur Mer lorsqu'on n'est point accoutumé à la navigation (63). Les Troupes du Marquis eurent tant à souffrir d'un mal qu'elles ne connoissoient point, qu'il prit la résolution de les faire retourner dans la Plaine. Dom Diegue continua sa route avec la même diligence, & fit rompre tous les Ponts, pour arrêter ceux qu'il croioit encore à sa suite. En arrivant à Cusco, il employa tous ses soins à se fortifier, à lever du monde, à faire fonder de l'Artillerie, en un mor, à se préparer pour un long Siege. On observe qu'au défaut de fer, il fit faire des armes d'argent & de cuivre.

Accident qui  
l'oblige de s'arrê-  
ter.

Armes d'argent  
& de cuivre.

Adresse du Mar-  
quis pour justi-  
fier ses hostilités.

Le Marquis ne prit de son côté que le tems nécessaire pour faire reposer ses Troupes. Il publia qu'étant dans l'obligation de faire exécuter l'ordre de la Cour, il alloit les faire marcher à Cusco, pour rendre Justice à plusieurs Habitans de cette Ville, dont il avoit reçu des plaintes contre

(62) Gomara, p. 345. verso.

(63) C'est Zarate qui en fait cette peinture. Gomara dit simplement « que c'étoit un accident ordinaire aux Espagnols, lorsque

» sortant des Villes & des Campagnes chau-  
» des, ils alloient aux Montagnes froides  
» & couvertes de neige, de se geler, & se  
» trouver mal aussi-tôt ». *Ibidem.*



Dom Diegue, qui s'emparoit de leurs biens, de leurs Maisons, de leurs Indiens, & qui exerçoit une autorité tyrannique dans le Gouvernement d'autrui. Il nomma Fernand Pizarre, pour commander l'Armée dans son absence; & lui aiant donné pour Lieutenant-Général; Gonzale, son autre Frere, il retourna tranquillement à Los Reyes, où sa présence lui parut nécessaire, pour mettre dans ses intérêts les nouvelles Troupes qui continuoient d'arriver.

A peu de distance de Cusco (64), Fernand trouva le País assez tranquille: mais étant informé des préparatifs de Dom Diegue, & qu'à la nouvelle de sa marche il avoit fait jeter tous les Partisans du Marquis dans des cachots si profonds, qu'il y en avoit eu quelques-uns d'étouffés, il ne douta point que les apparences de calme ne couvrirent quelque dessein de le surprendre. Cette défiance lui fit passer la dernière nuit sur la Montagne, malgré l'inclination de ses Capitaines, qui le pressoient d'aller camper dans la Plaine. En effet, les premiers rayons du jour lui firent découvrir toute l'Armée de Dom Diegue, rangée en Bataille, sous le Commandement d'Ordoñez. Sa situation étoit sur le grand chemin Roïal, entre la Ville & les Montagnes, le long d'un Marais & proche d'une petite hauteur, sur laquelle Ordoñez avoit placé son Artillerie. Chaves, Tello & Guevara commandoient la Cavalerie. Un Corps d'Indiens, posté à peu de distance, du côté des Montagnes, avec quelques Espagnols pour le conduire, étoit comme le Corps de réserve, qui ne devoit être employé que par les ordres particuliers du Général & dans le besoin. Almagro se trouvoit alors si foible, d'une maladie qui l'affligeoit depuis long-tems, qu'il n'avoit pu s'éloigner de la Ville (65).

Ce spectacle étonna peu Dom Fernand, qui étoit fort supérieur en nombre. Il ne put même s'imaginer que ses Ennemis eussent la résolution de l'attendre; & son dessein étoit d'aller s'établir sur une hauteur, qui commandoit une partie de Cusco. Mais Ordoñez étoit si résolu de combattre, qu'il n'avoit choisi son poste, que dans l'opinion qu'il étoit impossible aux Ennemis de s'approcher de la Ville d'un autre côté. Aussi ne s'ébranla-t-il point lorsqu'il les vit descendre dans la Plaine. Fernand, sans tenter d'autre voie, prit la résolution de l'attaquer. Il donna ordre au Capitaine Mercadillo, qui commandoit la Cavalerie, de s'avancer entre les Indiens & le terrain d'Ordoñez, dans un lieu d'où il pouvoit également tomber sur eux, s'ils faisoient quelque mouvement vers lui, & se porter au secours de son Infanterie pendant le combat. En même-tems, il détacha ses Indiens, pour escarmoucher d'avance contre ceux d'Almagro.

Pour lui, traversant le Marais à la tête de ses Arquebustiers, il mit en déroute, à la première décharge, un Escadron Ennemi, qui s'étoit avancé pour lui couper le passage. Valdivia, un de ses principaux Officiers, voiant reculer cette Cavalerie avec beaucoup de confusion, s'écria, pour encour-

(64) Il y arriva le 26 d'Avril, suivant Gomara, p. 346. & Zarate donne cette date pour celle de la Bataille, qui ne fut livrée que le lendemain; *ubi sup.* p. 227.

(65) Gomara, p. 346. Zarate, L. III,

chap. 11. Le Récit de cette Journée est fort obscur dans les Historiens: mais ils s'accordent sur les principales circonstances, auxquelles on s'attache uniquement.

CONQUÊTE  
DU PEROU.

PIZARRE.  
II. VOYAGE.

1537.

1538.

Fernand Pizarre va faire le  
Siege de Cusco.

Distributions  
des Troupes  
d'Almagro.

Sanglant Com-  
bat entre les deux  
Partis Espagnols.

CONQUÊTE  
DU PEROU.

PIZARRE.  
II. VOYAGE.  
1538.

Courage d'Or-  
doñez.

La Victoire de-  
meure à l'Armée  
du Marquis.

Cruauté de  
quelques Espa-  
gnols.

Nom de cette  
Bataille.

Almagro est  
fait Prisonnier.

Sage conduite  
de Fernand Pi-  
zarre.

rager sa Troupe, la victoire est à nous; cependant une décharge de l'Ar-  
tillerie d'Ordoñez emporta quelques Hommes à Fernand. Mais, lorsqu'il  
eut passé le Marais, & un petit Ruissseau, qui auroit été capable de l'em-  
barrasser, si la Cavalerie de Dom Diegue eut tenu ferme, il continua de  
marcher en bon ordre, jusqu'à la portée de l'Arquebuse, où remarquant  
que les Picquiers Ennemis tenoient leurs Piques hautes, il donna ordre à  
ses Arquebustiers de tirer un peu haut. Deux décharges couperent plus de  
cinquante Piques. Ordoñez, désespéré de cette disgrâce, se hâta de faire  
commencer la charge. Mais, voyant de la lenteur dans ses premiers rangs,  
il s'avança lui-même avec son Corps de Bataille, pour faire son attaque du  
côté où il voioit Fernand. Zarate le fait crier, dans la douleur de se voir  
mal obéi; " Dieu Tout-Puissant! Me suive qui voudra. Je vais faire mon  
devoir & chercher la mort. " Gonzale Pizarre & Alfonso d'Alvarado,  
qui lui virent monter le flanc, le prirent de ce côté, & lui tuèrent plus  
de cinquante Hommes. Il fut blessé lui-même à la tête, d'un coup de balle,  
qui perça son Casque; & sa blessure ne l'empêcha point de tuer deux  
Hommes de sa Lance; & de blesser d'un coup à la bouche, un Valer de  
Fernand, qu'il prit pour son Maître, parcequ'il étoit richement vêtu. Les  
Troupes se mêlèrent, & le combat devint fort sanglant. Mais enfin, l'Ar-  
mée de Fernand demeura victorieuse. Deux Cavaliers s'étoient saisis d'Or-  
doñez, & comptoient de l'emmener Prisonnier; mais un troisième survint,  
qui en avoit reçu anciennement quelque outrage, & lui fit sauter la tête.  
D'autres, qui s'étoient rendus, eurent le même sort, sans que les ordres  
de Fernand & de ses Officiers pussent arrêter la furie des Vainqueurs. Ruy-  
diaz, un de ses Capitaines, aiant pris en croupe un Prisonnier de ses  
Amis, qu'il vouloit sauver; on le tua derrière lui d'un coup de Lance. C'é-  
toient les gens d'Alvarado, que le souvenir de leur déroute, au Pont d'A-  
bancay, excitoit à cette cruelle vengeance (66). Une journée si fameuse  
a pris, dans l'Histoire, le nom de Bataille des Salines (67).

L'Adelantade, qui voioit fuir ses Troupes, d'une hauteur où il s'étoit  
donné le spectacle du combat, prit aussi la fuite, en déplorant son mal-  
heur, & se retira dans la Forteresse de Cusco. Mais Alvarado & Gonzale  
Pizarre, qui devoient connoître un lieu dans lequel ils avoient été long-  
tems renfermés, ne lui laissèrent, ni le tems, ni le pouvoir de s'y défen-  
dre, & le firent Prisonnier. Ils n'eurent pas plus de peine à se rendre maî-  
tres de la Ville; où les Indiens étoient toujours prêts à se déclarer pour les  
plus forts, & où les restes du Parti d'Almagro regarderent comme une  
grace, d'être reçus après leur défaite.

Cependant les Freres du Marquis comprirent l'importance de s'attacher,  
par leurs caresses & leurs bienfaits, les Capitaines vaincus qui étoient  
échappés à l'emportement du Soldat. La plupart se soumirent de bonne  
grace à l'ascendant des Pizarres. Ceux qui refusèrent de prendre parti pour  
eux, furent chassés de Cusco. Fernand s'étant même aperçeu qu'il lui étoit  
impossible de satisfaire tous ceux qu'il avoient servi, parceque chacun relevoit  
fort haut le prix de son zele, prit la résolution de séparer ses Troupes, & de  
les employer de divers côtés aux nouvelles Découvertes. Il y trouva deux

(66) Zarate, p. 226.

(67) Gomara, p. 346. au verso.

grands avantages ; l'un de récompenser ses vrais Amis , & l'autre , d'éloigner ceux dont il lui restoit quelque défiance. Pierre de Candie , qui s'étoit signalé par ses services , fut envoié d'abord avec trois cens hommes , la plupart Soldats de Dom Diegue , à la Conquête d'un Pais vanté pour ses richesses. Mais la difficulté des chemins l'ayant empêché d'y pénétrer , il fut obligé de prendre vers le Collao ; moins cependant par son choix , que pour se rendre aux instances des gens de Dom Diegue , dont les chagrins n'étoient pas encore tout-à-fait dissipés , & qui n'avoient pas perdu l'espérance de rendre la liberté à leur Chef. Leurs factions & leurs mutineries furent si fréquentes , qu'elles forcerent Candie de faire arrêter *Mesa* , un des principaux , qui avoit pris parti pour l'Adelantade , après avoir été Commissaire de l'Artillerie des Pizarres. Il fut renvoié à Cusco , avec les informations & les preuves qui faisoient foi de ses noires intentions.

Ces lumieres , jointes à quelques autres conspirations qui s'étoient déjà faites en faveur de Dom Diegue , firent juger à Fernand qu'il n'y avoit que la mort d'un si redoutable Ennemi , qui pût assurer la tranquillité de sa Conquête. Mais il lui parut fort important de donner une couleur de Justice à cette grande Entreprise. Il fit même entendre , en commençant l'instruction du Procès , que son dessein étoit de se borner aux informations , de faire conduire ensuite le Coupable à Los Reyes , & de là en Espagne , où il vouloit l'accompagner & se rendre Prisonnier avec lui. Cependant , sur le bruit que *Mesa* & d'autres Factieux se dispoisoient à l'enlever dans la route , il prit ouvertement la résolution de le faire juger à Cusco. Les principales accusations portoient « qu'il y étoit entré les armes à la main , & que cette violence avoit coûté la vie à plusieurs Espagnols ; qu'il avoit conspiré , avec Mango Inca , contre l'autorité de l'Empereur ; que sans commission & sans droit , il avoit donné , aux uns , des Terres dont il avoit dépouillé les autres ; qu'il avoit rompu des Trêves & violé son serment ; enfin , qu'il avoit porté la révolte & l'audace jusqu'à résister aux armes de l'Empereur (68).

La Sentence ne fut pas différée. Dom Diegue , après l'avoir entendu prononcer , n'épargna rien pour fléchir son Juge. « Il le conjura , pour l'amour de Dieu , de lui conserver du moins la vie , dans quelque Prison honorable , où il pût pleurer ses péchés. Il lui représenta qu'il n'avoit pas eu pour lui cette rigueur , lorsqu'il l'avoit eu en son pouvoir ; que loin d'avoir voulu répandre le sang de son Ami & de son Parent , c'étoit à ses travaux , à ses fatigues , à ses blessures , autant qu'au sacrifice de son bien , que le Marquis , son très cher Frere , devoit ses honneurs & ses richesses. Il demanda un peu de pitié pour sa vieillesse , pour son incapacité , & pour sa maladie (69). Il appella au Conseil de l'Empereur. Enfin il tenta tous les motifs de la Religion & de l'humanité. L'appel fut rejeté , comme injurieux à l'autorité dont le Marquis étoit revêtu. A l'égard des motifs , Fernand répondit , avec un faux air de Religion & d'Héroïsme , que ces discours & ces sentimens n'étoient pas ceux d'un grand cœur ; qu'il devoit rappeler son courage ; que l'Arrêt de sa mort étant prononcé , il falloit se soumettre humblement à la volonté de Dieu , &

(68) Gomara , p. 348.

(69) *Ibid.* fol. vers.CONQUÊTE  
DU PEROU.PIZARRE.  
II. VOYAGE.  
1338.Fernand fait  
faire le Procès à  
l'Adelantade.Chefs d'accu-  
sation.Il est condam-  
né à mort.Ses instances  
pour obtenir la  
vie.Cruelle ironie  
de Fernand Pi-  
zarre.

CONQUÊTE  
DU PÉROU

PIZARRE.  
II. VOIAGE.  
1538.

Supplice d'Al-  
magro

Il laisse un Fils  
de même nom.  
leur naissance.

Ressuscité  
de Diegue d'Al-  
varado pour sa  
mort.

Dispositions de  
Don Fernand

» mourir avec la confiance d'un bon Chrétien & d'un Gentilhomme (70). Tous les Historiens font répliquer au malheureux Almagro, « qu'on ne » doit pas être surpris qu'étant Homme & Pêcheur il craignît la mort, » puisque le Fils même de Dieu avoit eu la même crainte. » Il ne laissa point de se confesser, & de faire un Testament, par lequel il nommoit, pour ses Héritiers, le Roi & son Fils: mais il refusa long-tems de consentir à la Sentence, pour en retarder l'exécution. Enfin, perdant tout espoir, il dit, avec moins d'emportement que de fermeté: « qu'on me » délivre de cette vie, & que le Cruel se rassasie de mon sang. Il fut d'abord étranglé dans sa Prison, à la prière de ses anciens Amis, & décapité ensuite avec tout l'appareil de la Justice dans la grande Place de Cusco (71). Le Fils qu'il laissoit, & qui se rendit célèbre après lui sous le même nom, étoit né d'un commerce libre avec une Indienne. On n'avoit pas meilleure opinion de la naissance du Pere; & quoiqu'il fût de la Ville d'Almagro, d'où il tiroit son surnom, un Historien, qui rend justice d'ailleurs à ses bonnes qualités, assure qu'avec beaucoup de recherches on n'a jamais pû découvrir de quelle famille il étoit sorti. On le croioit Prêtre; ce qui peut faire juger qu'ayant abandonné furtivement quelque Société Religieuse, il avoit intérêt à cacher son origine. Cependant le même Ecrivain ajoute, qu'il avoit manqué d'éducation jusqu'à ne savoir pas lire (72). Tous les traits de son caractère seront bientôt rassemblés, dans la comparaison qu'on aura l'occasion d'en faire avec celui de François Pizarre.

Après Diegue d'Almagro son Fils, il n'y eut personne à qui sa mort fut plus sensible (73) qu'à Diegue d'Alvarado, un de ses Capitaines, & celui qui avoit contribué le plus à lui persuader de rendre Fernand Pizarre au Marquis. Dans sa douleur, il partit aussitôt pour l'Espagne, résolu, non-seulement de faire retentir ses plaintes contre les Pizarres, mais de demander à l'Empereur la permission de défier le Marquis, auquel il reprochoit particulièrement de lui avoir manqué de parole, & de le combattre en champ clos, suivant l'usage du rem. Mais il mourut dans la chaleur de ses sollicitations, à Valladolid, où la Cour étoit alors; & sa mort fut si précipitée, qu'on y soupçonna du poison (74).

Fernand, dont le pouvoir se trouva bien établi, fit punir aussi du dernier supplice Mesa, sur lequel on rejettoit la cause des troubles. Ensuite, sa confiance diminuant pour Candie, il envoya Pierre d'Angurez, avec les trois cens Hommes, qu'il ôtoit au premier, dans le Pais auquel ils avoient été destinés. On ne le fait connoître encore, que par les chemins bourbeux & les Marais impraticables dont il est rempli. Fernand se rendit dans le Collao, Pais plat, & riche de plusieurs Mines d'or, mais froid, & sans Maiz, qui fait la subsistance commune des autres Provinces. Bientôt, il y laissa, pour continuer ses Conquêtes, Gonzale Pizarre, qui pé-

(70) Zarate, *ubi supra* pp. 320. & 321.

(71) Gomara, *ubi supra*.

(72) *Ibid.*

(73) Gomara observe qu'il étoit tant d'Espagnols qu'il avoit obligés de ne s'en servir pas

un qui, lorsqu'il fut décapité, daignât mettre sous ses genoux un drap pour soutenir sa tête, p. 348.

(74) *Ibid.* p. 349.

nétra jusqu'à la Province des Charcas. Il étoit rappelé, à Cusco, par l'arrivée du Marquis; mais ensuite, quelques fâcheuses aventures de Gonzale les obligèrent tous deux de lui porter du secours. Ils suivirent la fortune ensemble, avec divers obstacles, qui ne finirent que par la prise d'un Chef Indien, nommé *Fiso*; après quoi, retournant à Cusco, ils envoièrent leurs Capitaines de divers côtés. Ce fut alors que Dom Fernand partit pour l'Espagne, dans la seule vue de rendre compte, à la Cour, de sa conduite & de celle de ses Freres. Ses Amis lui conseilloient de ne pas entreprendre un si dangereux Voïage, & d'attendre du moins comment on avoit pris la mort d'Almagro. Mais, soit imprudence ou courage, rien ne fut capable de l'arrêter. En partant, il conseilla, au Marquis, de ne se pas fier aux anciens Partisans d'Almagro, qu'on nommoit les Voïageurs du Chili; & surtout, de ne pas permettre qu'ils s'assemblassent jamais plus de sept ou huit ensemble, parcequ'ils ne pourroient se trouver dans ce nombre, sans former quelque Entreprise contre sa vie (75).

Entre plusieurs Expéditions dont les Pizarres se reposèrent sur leurs Officiers, on en distingue trois, qui méritent une attention particuliere dans l'Histoire des Voïages. Pierre Valdivia, qu'ils envoièrent au Chili, fut reçu plus paisiblement qu'Almagro ne l'avoit été des Indiens. Mais c'étoit un artifice, qu'on n'auroit point attendu de tant de Nations barbares. Elles étoient au tems de leur récolte. A peine l'eurent-elles achevée, que tout le País se souleva; & les Espagnols, qui n'avoient pas perdu de tems, pour y former une Colonie, furent attaqués avec perte. Ils se rebuterent, jusqu'à se soulever contre leur Chef. Valdivia prit cet air d'empire, qui en impose presque toujours à la multitude. Il en fit pendre plusieurs, sans épargner Pedre Sancho, un de ses Capitaines, avec lequel il avoit vécu jusqu'alors dans une espece d'égalité. Cependant plus de mille Indiens vinrent attaquer sa nouvelle Colonie. Il les repoussa vigoureusement, avec trente Cavaliers qui faisoient sa principale force. La guerre continua plus de huit ans, sans interruption. Valdivia ne laissoit point de trouver du tems, pour faire cultiver, par ses Soldats, les Terres dont ils tiroient leur nourriture; car il ne recevoit aucun secours des Indiens. On ne nous apprend point le nom de la premiere Colonie qu'il avoit formée (76); mais il se soutint au Chili, jusqu'à l'arrivée de la Gasca, qu'il revint secourir puissamment au Pérou, contre les fureurs de Gonzale Pizarre.

On a vû que Dom Fernand avoit tenté plusieurs fois, par ses Capitaines, la Découverte d'un País dont on vantoit les richesses. Ses Entreprises aiant eu peu de succès, le Marquis prit la résolution d'y envoier Dom Gonzale, seul Frere qui lui restoit au Pérou, pour y faire un solide Etablissement. Mais comme il falloit traverser la Province de Quito, & s'y pourvoir de toutes les munitions nécessaires, il crut devoir renoncer, en faveur de son Frere, au Gouvernement de cette Province, dans la confiance de faire approuver sa démission à la Cour. Gonzale partit pour Quito, avec des Troupes assez nombreuses. Il eut à combattre, dans cette route, les Indiens de la Province de Guanuco, qu'il auroit eu peine à vaincre, si Chaves ne lui eut amené du secours. Pendant qu'il continua de marcher tranquille-

(75) Zarate, p. 233.

(76) Voi. ci-dessous, la Description du Chili.

CONQUÊTE  
DU PEROU.PIZARRE.  
II. VOYAGE.  
1538.Il part pour  
l'Espagne.Conquête de  
Chili par Pierre  
de Valdivia.Découverte de  
la Province de  
Canela.

omme (70).  
qu'on ne  
ait la mort,  
Il ne laissa  
nommoit,  
ns de con-  
ardant tout  
qu'on me  
Il fut d'a-  
& décapité  
Cusco (71)  
us le même  
n'avoit pas  
de la Ville  
end justice  
cherches on  
roïoit Prê-  
quelque So-  
nt le même  
savoir pas  
és, dans la  
ançois Pi-

ui sa mort  
itaines, &  
and Pizarre  
e, résolu  
e, mais de  
quel il re-  
de le com-  
rut dans la  
lors; & sa

ssi du der-  
s. Ensuite,  
urez, avec  
s auquel ils  
es chemins  
d se rendre  
mais froid,  
ances. Bien-  
e, qui pé-

daignât met-  
ur soutenir sa

CONQUÊTE  
DU PÉROU.

PIZARRE.  
II. VOIAGE.  
1538.

Gonzale Pizarre  
entreprend la  
Conquête de la  
Canela.

Sa route.

Tremblement  
de terre, & au-  
tres Phénomè-  
nes.

Province de  
Zumaco, où l'on  
trouve de la Can-  
nelle.

Forme des Ar-  
bres.

lement, le Marquis chargea Gomez Alvarado de réduire entièrement cette Province. Plusieurs Caciques, connus sous le nom de *Conchucos*, avoient poussé leurs ravages jusqu'à la nouvelle Ville de Truxillo; sans épargner plus les Indiens que les Espagnols. Michel de la Cerna sortit de cette Place; & joignant ses Troupes à celles de Chaves, ils vainquirent & disperserent ensemble un grand nombre d'Ennemis conjurés (77).

Gonzale partit de son nouveau Gouvernement, avec deux cens Espagnols, la moitié Cavalerie, quatre mille Indiens, & toutes les munitions nécessaires pour une grande Entreprise. On comptoit, entre ses provisions, trois mille Bestiaux. Après avoir passé une Bourgade, qui se nomme Ynga, il entra dans le Pais de Quixos, où s'étoient bornées, du côté du Nord, les Conquêtes d'un ancien Général Péruvien, nommé Guaynacava. Il y essuya de rudes attaques; & la Nature paroissant secourir les Indiens, il fut surpris d'un tremblement de terre, accompagné d'un Tonnerre épouvantable & d'une affreuse pluie. La Terre s'ouvrit en divers endroits, & engloutit plus de cinq cens Maisons. Une Riviere, voisine du Camp, s'enfla jusqu'à porter ses ravages fort loin de ses bords. Les Espagnols échapperent à tant de dangers; mais ce fut en gagnant de fort hautes Montagnes, où le froid étoit si vif, qu'il y périt un grand nombre d'Indiens. On ne s'y arrêta point, parcequ'on y manquoit de vivres; & la marche fut continuée vers la Province de Zumaco, qui ne consiste que dans la pente d'un spacieux Volcan. L'abondance des vivres invita l'Armée à s'y reposer; tandis que Gonzale, accompagné de quelques-uns de ses gens, entra dans une épaisse Forêt, pour y chercher quelque route. N'en ayant trouvé qu'une, qui le mena dans un lieu, auquel il donna le nom de *la Coca*, il y fit venir une petite partie de ses Troupes. De grosses pluies, qui survinrent & qui durèrent nuit & jour, pendant deux mois entiers, ne leur faisoient pas le tems de faire sécher leurs habits. Cependant elles ne les empêchèrent point d'observer que la Province de Zumaco étoit remplie d'arbres, qui portoient de la vraie Cannelle; d'où lui vint apparemment son nom, qu'elle doit avoir reçu des Espagnols plutôt que des Indiens. Ces arbres sont grands. Ils ont la feuille du Laurier. Le fruit croît en grappes, dont les grains sont fort menus; & toute la grappe est renfermée dans une coque, à peu-près de la forme du gland de Liege, mais plus grande. Le fruit, les feuilles, l'écorce & les racines de l'arbre ont l'odeur de la Cannelle, avec cette différence de celle de l'Orient, que la meilleure & la plus parfaite est la coque même où le fruit est renfermé. Les Campagnes sont remplies de ces arbres, que la Terre produit sans culture: mais les Indiens en cultivent aussi dans leurs héritages; & cette Cannelle, qu'on trouve plus fine, leur fait la matiere d'un riche Commerce avec les Peuples voisins, qui leur apportent, en échange, des Etoffes & d'autres provisions.

Gonzale, laissant dans Zunaco la plus grande partie de ses gens, prit les plus sains & les plus vigoureux, pour continuer sa marche, sous la conduite de quelques Indiens. Quelquefois, dans la seule vûe de l'éloigner de leur Pais, ces Peuples lui faisoient de fausses peintures des lieux où il vouloit pénétrer. Ils lui parlerent d'un Pais fort abondant, qui n'offroit à

(77) Zarate, *ubi supra*.

ses yeux & à ses recherches, que des Campagnes stériles. La disette des vivres l'obligea de retourner à la Coca, pour y rejoindre les Troupes qu'il avoit laissées derrière lui. Après y avoir passé plus d'un mois, il se remit en marche avec toutes ses forces, suivant le cours de la Rivière, jusques dans un endroit, où ses eaux, tombant de plus de deux-cens toises, forment naturellement une des plus belles cascades du monde, avec un bruit qu'on entend à la distance de plus de six lieues (78). Quelques journées plus loin, il trouva que cette Rivière se rassemble dans un Canal si étroit, qu'il n'a pas plus de vingt piés d'un bord à l'autre; tandis que les Rochers, qui lui servent de rives, n'ont pas moins de hauteur que la Cascade. Les Espagnols avoient fait cinquante lieues, sans trouver d'autre endroit où ils pussent la passer. Quelques arbres, qu'ils ajustèrent facilement sur les Rochers, leur firent un Pont commode; & de l'autre bord, ils s'engagerent dans des Bois, par lesquels ils ne cessèrent point de marcher jusqu'à l'entrée d'un País fort plat, coupé de quelques Rivieres & plein de Marais bourbeux. Ils le nommerent *Guema*, & leur espérance étoit d'y trouver des vivres; mais ils y furent réduits à se nourrir de fruits inconnus, dans le chagrin continuel de ne pouvoir découvrir un seul Habitant de cette Terre sauvage. Enfin ils arriverent dans un País plus peuplé, où les vivres leur manquèrent moins. Tous les Indiens qu'ils avoient vus jusqu'alors étoient nus; ils les trouverent ici vêtus de Coton.

Gonzale, ne voulant plus s'exposer à la disette qu'il avoit éprouvée, & las d'être souvent obligé de s'ouvrir un chemin au travers des Bois, avec la Hache & le Sabre, entreprit de construire une Barque, que la Relation nomme un Brigantin. (79) Cet ouvrage coûta beaucoup de peine aux Espagnols. Les fers de leurs chevaux morts étant la seule provision qu'ils eussent de ce Métal, il fallut faire du Charbon & des Fournaises pour le mettre en œuvre. Au lieu de Poix & de Goudron, ils recueillirent dans les Bois, différentes sortes de gommes, qui distilloient de quelques arbres. Les vieilles Mantes des Indiens leur servirent d'étoupe & de filasse. Gonzale donna l'exemple du travail, & mania lui-même la Hache & le Marteau. Enfin, l'entreprise fut conduite à sa perfection. La Barque se trouva capable de porter tout le Bagage & quelques Hommes. On fit aussi plusieurs Canots, pour la suivre. Avec ce secours, Gonzale se crut non-seulement hors d'embarras, mais en état de pousser ses Découvertes. Il continua sa route, en faisant marcher les Troupes par terre, sur le bord de la Rivière. Les Bois, ou d'épaisses brossailles, leur donnoient encore beaucoup de peine à couper: mais lorsqu'ils trouvoient trop de difficulté sur une rive, le Brigantin leur servoit à passer sur l'autre. La marche étoit si bien réglée, que ceux qui alloient sur l'eau, & ceux qui marchaient, ne se perdant point de vûe, & s'arrêtant dans les mêmes lieux pour le sommeil & la nourriture, on étoit toujours en état de se secourir mutuellement.

Après avoir fait plus de deux cens lieues, en suivant le cours de la même Rivière, l'ennui de ne trouver, pour alimens, que des fruits & des racines, fit naître d'autres vûes à Gonzale. Il résolut d'envoyer devant lui, sur la Rivière, un de ses Officiers, nommé François d'Orellana, & cinquante

CONQUÊTE  
DU PEROU.  
PIZARRE.  
II. VOYAGE.  
1538.

Cataracte d'une grande hauteur.

Province de Guema.

Avec quelles peines Gonzale fait construire une Barque.

Usage qu'il en fait.

Découvertes d'Orellana.

(78) Zarate, *ubi sup.* p. 242.

Tome XIII.

(79) *Ib.* p. 244.

CONQUÊTE  
DU PÉROU.

PIZARRE.

II. VOIAGE.  
1538.

Orellana abandonne Gonzale, avec le Brigantin.

Témérité de son Entreprife.

A quoi elle aboutit.

Il se trouve dans la Mer du Nord.

Hommes ; pour chercher des vivres ; avec ordre , s'ils en trouvoient , d'en charger le Brigantin , & de laisser le Bagage dans un endroit , dont il étoit encore à quatre-vingt lieues , où les Indiens l'avoient assuré que deux grandes Rivieres se joignoient , & continuoient de couler paisiblement dans le même lit. Il ne se réserva que deux Canots , pour traverser les petites Rivieres , qu'il pouvoit rencontrer en chemin. Orellana partit , & fut bientôt porté , par le courant , dans le lieu où les deux grandes Rivieres mêloient leurs eaux ; mais il n'y trouva point de vivres : & considérant la peine qu'il auroit à remonter , contre un courant si rapide , qu'il n'auroit pas fait dans l'espace d'un an ce qu'il venoit de faire en trois jours (80) , il prit la résolution de s'abandonner au fil de l'eau. On ne lui attribue point d'autre vûe que de tenter la fortune (81). Cependant le refus qu'il fit de laisser du moins le Bagage & les Canots , & la querelle qu'il eut là-dessus avec le Pere Gaspard de Carvajal , Religieux de Saint Dominique , qui , lui reprochant de violer les ordres de son Général , ne s'attira que des injures & des coups (82) , semblent marquer qu'il étoit animé contre Gonzale par quelque ancien mouvement de haine & de vengeance.

Il continua sa navigation , en Aventurier qui n'attend plus rien que du hasard , descendant quelquefois à terre , & combattant les Indiens qui entreprenoient de s'y opposer , attaqué souvent sur la Riviere même , par un grand nombre de ces Barbares , & fort embarrassé à se défendre contre une multitude de Canots , parceque les cinquante Espagnols étoient trop pressés dans le Brigantin. D'autres Indiens l'ayant reçu avec plus d'humanité , il employa leur secours pour construire une seconde Barque , qu'ils chargerent aussi de provisions. Plus loin , il en rencontra de fort belliqueux , dont il obtint l'amitié par ses caresses , après les avoir vaincus dans un combat. Ils lui apprirent qu'au delà de leur Province , il y avoit un País qui n'étoit habité que par des Femmes guerrieres ; les mêmes apparemment dont Almagro avoit entendu parler dans son Expédition du Chili. Ainsi , recueillant des lumieres importantes , sans trouver aucune apparence d'or ou d'argent , il suivit le cours de la Riviere jusqu'à son embouchure , qui le fit entrer dans la Mer du Nord , à trois cens vingt-cinq lieues de l'île de Cubagua (83).

Cette grande Riviere étoit celle dont l'embouchure avoit été découverte dès l'an 1500 , par les Pinsons (84) , & qui avoit reçu alors le nom de Maragnon. Elle prend sa source au Pérou , dans la pente des Montagnes de Quito. Son cours , en ligne droite , est d'environ sept cens lieues : mais , à suivre tous ses détours , depuis sa source jusqu'à la Mer , les Relations Espagnoles en comptent plus de dix-huit cens (85).

Orellana se rendit en Espagne , où vantant beaucoup sa Découverte , il publia qu'il l'avoit entreprise à ses frais & par ses lumieres (86). Le récit

(80) *Ibid.* p. 247.

(81) *Ibid.*

(82) *Ibid.*

(83) *Ibid.* p. 248. Nous avons une Relation inconnue de son Voiage.

(84) V. le Tome XII de ce Recueil , p. 96.

(85) Toutes ces Relations de Gomara & de Zarate seront éclaircies dans la Description du Pérou.

(86) Zarate ajoute qu'il y avoit , dans le Brigantin , beaucoup d'argent & d'émeraudes qui lui servirent non-seulement à faire le



qu'il fit particulièrement d'une Nation de Femmes guerrières ; qu'il n'avoit pas vues, fit donner aux Terres qu'il avoit traversées le nom de Pais des Amazones. Il en obtint le Gouvernement, quelques années après, avec le pouvoir d'en faire la Conquête. Plus de cinq cens Hommes, presque tous d'une naissance noble, s'embarquerent sous ses ordres. Mais leur navigation fut si malheureuse, qu'ayant commencé à se rebuter dès les Canaries, la plupart abandonnerent bientôt leur Chef, & se disperserent dans les Iles. Il mourut lui-même de maladie ou de chagrin, dans le cours du Voyage, sans avoir tiré d'autre fruit de ses travaux, qu'une gloire équivoque, puisqu'elle porte sur une noire trahison.

Cependant Gonzale, arrivant à la jonction des deux Rivieres, tomba dans un embarras mortel, lorsqu'au lieu d'y trouver des vivres, il apprit que ses gens l'avoient abandonné avec le Brigantin & son Bagage. Un Espagnol, qui avoit eu le courage & la fidélité de demeurer seul dans ce lieu, pour attendre son Général, lui raconta que non-seulement Orellana s'étoit promis de continuer les Découvertes ; mais que pour s'en attribuer tout l'honneur, il s'étoit fait nommer Capitaine par une élection formelle, après avoir renoncé à la qualité de Lieutenant des Pizarres (87). Une si cruelle désertion fit perdre courage aux gens de Gonzale. Ils se voioient à plus de quatre cens lieues de Quito, sans aucune ressource du côté des Sauvages, avec lesquels ils n'avoient fait aucune liaison ; incertains même de pouvoir retrouver ceux qui les avoient si bien traités ; privés de leur provision de miroirs, de sonnettes, & d'autres bagatelles qui leur servoient à familiariser ces Barbares, & pour comble d'infortune, dans un Pais nu & sablonneux, qui ne leur offroit pas même le triste secours qu'ils avoient toujours tiré des racines & des fruits sauvages. Les chevaux qui leur restoient, & quelques chiens qu'ils avoient amenés, firent tout le fond de leurs espérances, en prenant la résolution de retourner au Pérou. Ils ne reprirent pas le même chemin, parcequ'ils l'avoient trouvé trop difficile : mais celui qu'ils choisirent, sans autre regle que le cours du Soleil, n'étoit gueres plus aisé & se trouva beaucoup plus désert. Après avoir mangé successivement tous leurs chevaux & leurs chiens, ils furent réduits à vivre de feuilles d'arbres ; heureux, lorsqu'au défaut de fruits & de feuilles, ils trouvoient à brouter une espece de filets tendres, à peu-près semblables à ceux de la vigne. Ces filets, qui avoient le goût de l'ail, n'étoient pas sans force pour les soutenir. Le moindre animal, qu'ils pouvoient tuer ou surprendre dans ces déserts, se vendoit à grand prix, & tomboit par conséquent à ceux qui avoient de l'or. Une vie si misérable fit perdre ; à Gonzale, plus de quarante Hommes. Ils s'appuioient contre le tronc d'un arbre, & tomboient morts en demandant à manger. Tous les autres étoient si foibles, qu'à cinquante lieues de Quito, ils désespéroient d'y pouvoir arriver ; lorsque par un bonheur, dont on n'explique pas l'occasion, les Espagnols de Quito, avertis de leur retour, vinrent au-devant d'eux avec des vivres, des chevaux & des habits. Gonzale & les autres Officiers n'étoient pas moins nus que leurs Soldats. Leurs habits ayant été déchirés par

Voyage d'Espagne, mais à s'équiper pour retourner aux Indes. Ainsî Orellana joignit le vol à la perfidie, p. 250.  
(87) *Ibid.* p. 251.

CONQUÊTE  
DU PÉROU.

PIZARRE.  
II. VOYAGE.  
1538.

1539.

Embarras de  
Gonzale Pizarre,  
après la fuite  
d'Orellana.

Horribles dif-  
ficultés de son  
retour à Quito.

CONQUÊTE  
DU PÉROU.

PIZARRE.  
II. VOYAGE.  
1539.

les brossailles, ou pourris par les pluies, ils n'avoient, pour se couvrir, que des lambeaux d'étoffe ou de peaux, qu'ils avoient partagés entr'eux, & qui suffisoient à peine aux bienséances de la nature. Leurs épées étoient sans fourreaux, & rongées de rouille. Ils étoient tous à pié, les jambes nues & déchirées par les ronces qu'ils avoient eues sans cesse à traverser; si pâles, si maigres, que leurs Parens & leurs Amis ne les reconnurent pas tout d'un coup. Un de leurs plus grands maux étoit venu de la disette du Sel, dont ils n'avoient pû trouver le moins du monde dans un espace de deux ou trois cens lieues; ce qui leur fit juger que c'étoit cette raison qui rendoit le País si désert. En voiant parcître ceux qui leur apportoiént du secours, ils se jetterent à terre, & la baisèrent, dans un transport de reconnaissance. Ensuite tous ces affamés se jetterent sur les vivres avec tant d'empressement, & mangeoient avec tant d'avidité, qu'on fut obligé de les regler pendant quelques jours, pour faire reprendre à leur estomac l'habitude de ses fonctions. Comme les chevaux & les habits, qui étoient venus d'abord au-devant d'eux, ne se trouverent point en assez grand nombre, Gonzale & ses Officiers refuserent d'en prendre, & voulurent garder jusqu'à Quito une égalité parfaite avec leurs Soldats. Cette conduite leur rendit l'affection de ceux que leurs vaines promesses avoient irrités. En entrant le matin dans la Ville, ils allerent droit à l'Eglise, où les sentimens d'une vive piété, fruit heureux de la misere, mais qui passe ordinairement avec elle, les firent demeurer immobiles jusqu'à la fin du Service (88). Les Auteurs de la Relation ajoutent que le País de Quixos, ou Canela, dont ils avoient du moins vérifié l'existence, est sous la ligne Equinoxiale, à la même hauteur que les Iles Moluques, d'où la Canelle venoit alors en Europe.

Conspiration  
des Partisans  
d'Almagro con-  
tre le Marquis.

Qualités natu-  
relles du jeune  
Diegue d'Alma-  
gro.

Le malheur, que Gonzale avoit essuïé, n'étoit pas le plus redoutable dont il fut menacé. Il s'étoit formé, pendant son absence, un complot contre sa Famille, dans lequel on n'a pas moins de peine à comprendre la téméraire confiance des Conjurés, que l'aveugle sécurité du Marquis. Après la mort de l'Adelantade, Fernand Pizarre avoit envoie Dom Diegue d'Almagro, son Fils, à Los Reyes. Ce jeune Homme, élevé jusqu'alors par Jean d'Herrada, Gentilhomme Espagnol, qui n'avoit pas cru s'avilir en donnant ses soins au Fils d'un des Maîtres du Pérou, étoit de belle taille, adroit, & d'un courage dont tout sembloit annoncer d'illustres effets. Il excelloit dans tous les exercices du corps. Si son Pere avoit ignoré jusqu'aux premiers élémens du savoir, un Historien remarque que le jeune Dom Diegue étoit plus savant que sa profession ne sembloit le demander. Le Marquis l'avoit tenu quelque tems Prisonnier, avec son Gouverneur; mais leur aiant enfin rendu la liberté, il avoit permis qu'ils prissent ensemble une Maison à Los Reyes, où ses propres observations lui répondoient de leur tranquillité sous ses yeux. Mais cette Maison devint bientôt le rendez-vous de tous les Amis & les Partisans de l'Adelantade, qui étoient errans dans le País, parcequ'il se trouvoit peu d'Espagnols qui osassent les recevoir. Lorsqu'Herrada vit Fernand parti pour l'Espagne, & Gonzale pour ses Découvertes, il crut les circonstances favorables au dessein qui s'étoit formé

( 88 ) *Ibidem*, pp. 251. & suivantes.

dans les Assemblées dont il étoit regardé comme le Chef. C'étoit non-seulement d'ôter l'administration aux Pizarres, mais de vanger la mort de l'Adelantade par celle du Marquis. Le ressentiment des Conjurés avoit été fort aigri par le supplice de quelques Officiers, dont ils étoient persuadés que le plus grand crime avoit été leur attachement pour Dom Diegue. Ensuite, le Marquis aiant éloigné du jeune Almagro tous les Indiens qui avoient suivi les Enseignes de son Pere, cette politique, qu'il devoit au repos du Gouvernement, leur parut une autre marque de haine, dont ils craignoient que tôt ou tard l'effet ne s'étendît jusqu'à eux. Ce n'est pas qu'il ne se fût souvent efforcé de gagner leur affection par ses caresses : mais ils les prenoient pour autant d'artifices, qui ne faisoient qu'augmenter leur averfion & leur dé fiance.

Enfin, l'absence des deux Freres leur faisant juger qu'ils seroient moins observés, ils commencerent à faire secrettement des provisions d'armes. Leur intelligence étoit si parfaite, que pour fournir aux dépenses communes, ils mettoient entre les mains d'Herrada tout l'argent qu'ils pouvoient retrancher à leur subsistance, jusqu'à celui qu'ils gagnaient au jeu. D'un autre côté, connoissant tous les anciens Amis de l'Adelantade, ils prirent soin de les rappeler pour grossir leur nombre ; & l'on assure qu'ils en firent venir quelques-uns, de plus de deux cens lieues (89). Il étoit impossible néanmoins que ceux du Marquis n'ouvrissent pas les yeux sur une partie de ces mouvemens : mais dans la confiance qu'il avoit à son autorité, d'autres disent à sa bonne foi, son honneur & sa conscience (90), il rejettoit leurs avis comme de fausses terreurs ; « & sa réponse étoit ordinairement, qu'il falloit laisser vivre en repos de pauvres Malheureux, » assez punis par la honte de leur défaite, par la haine publique & par » leur misere (91). » Cet excès d'indulgence redoubla leur hardiesse. Les principaux la pouvoient déjà jusqu'à passer devant lui sans le saluer. Il attribua cette insolence au chagrin de leur état. Un jour on trouva trois cordes attachées au Gibet ; l'une dirigée vers son Palais, qui étoit sur la même Place ; les deux autres, vers les Maisons de *Velasquez*, son Lieutenant, & de *Picado*, son Secrétaire (92). Loin de s'offenser de cet outrage, il en sourit ; & défendant qu'on en recherchât les Auteurs, il suppoisa qu'une infamie de cette nature ne pouvoit venir que de quelque ame vile, qui ne méritoit pas son attention.

Cependant la résolution de le tuer étoit prise ; & les Conjurés se propofoient en même-tems de se rendre Maîtres du País : mais ils vouloient attendre des nouvelles d'Espagne, depuis l'avis qu'on avoit reçu que sur les plaintes de Diegue d'Alvarado, Fernand Pizarre avoit été arrêté par ordre de l'Empereur, & renfermé dans une étroite Prison (93). Ce changement,

(89) Gomara, p. 354. fol. vers.

(90) Zarate, p. 258.

(91) Benzoni dit qu'en effet ils étoient tous pauvres, misérables, & demi-désespérés, parceque les Parisiens des Pizarres avoient saisi leurs biens, & ne leur avoient rien laissé. *Ubi sup.* p. 597.

(92) Gomara, *ibidem* ; & Zarate, *ibidem*.

(93) Deux Historiens, qui vivoient dans le même tems, disent ; l'un, « qu'il fut serré » au Château de Medina del Campo, nommé la Morre, & qu'on n'avoit pas su, depuis, ce qu'on en avoit fait ». *Benzoni, ubi sup.* p. 597. L'autre, « il s'en vint en Es-

CONQUÊTE  
DU PEROU.

PIZARRE.  
II. VOIAGE.  
1539.

Projet des Conjurés.

Tems qu'ils prennent pour l'exécution.

Leur audace, & confiance du Marquis.

1540.

Ce qui retarde l'exécution.

CONQUÊTE  
DU PÉROU.

PIZARRE.  
II. VOIAGE.

1540.

Les Conjurés  
reviennent à leur  
Projet.

1541.

Sécurité exces-  
sive du Marquis.

Disimulation  
d'Herrada dans  
une visite.

du côté de la Cour, leur faisoit esperer quelque autre révolution. D'ailleurs, ils avoient appris, par la même voie, que Sa Majesté envoïoit, au Pérou, le Licentié Vacca de Castro, pour y prendre connoissance de tous les désordres, & que ce Ministre Impérial s'étoit déjà rendu à Panama. Quoique la mort du Marquis fût jurée, une partie des Complices, redoutant la qualité de Meurtriers, souhaitoient de pouvoir le conduire à l'échaffaut par les voies de la Justice; & ceux mêmes, que l'assassinat n'effraïoit point, auroient cru les Almagros mieux vengés par l'ignominie du supplice. Ils s'assemblerent (94), pour délibérer sur leurs espérances. Le résultat fut de députer, vers Castro, Dom Alphonse de Montemayor, à qui sa naissance assuroit un bon accueil, & que son esprit rendoit capable d'approfondir les intentions de la Cour. Il partit, avec tous les Mémoires qui pouvoient donner du poids à ses accusations. Mais, pendant qu'il se rendoit à Panama, on fut informé, à Los Reyes, que la Commission de Castro ne regardoit que le rétablissement de l'ordre, & que pour éviter de nouveaux troubles, ou par égard pour le Marquis, dont l'Espagne avoit reçu de si grands services, on lui avoit recommandé particulièrement de ne pas rechercher à la rigueur les circonstances de la mort d'Almagro. Ces ménagemens de la Cour, qui sembloient mettre la tête du Marquis à couvert, firent changer tout d'un coup les résolutions des Conjurés.

Bientôt le bruit d'une Conspiration devint si public à Los Reyes, qu'il alla jusqu'aux oreilles du Marquis. Quelques Amis le pressèrent alors de veiller à sa sûreté. Il leur dit, sans émotion, que sa tête étoit gardée par le pouvoir qu'il avoit de faire abattre celle des autres. Au conseil qu'on lui donna d'avoir du moins quelques gens de confiance autour de lui, il répondit, qu'il ne vouloit pas être soupçonné d'avoir pris des précautions contre le Juge que la Cour envoïoit au Pérou. Un jour qu'il se promenoit dans son Jardin, Herrada eut l'audace de lui rendre une visite, pour observer ses dispositions; & dans le cours de l'entretien, portant la dissimulation jusqu'à lui attribuer le dessein de se défaire du jeune Dom Diegue & de ses Amis, il lui en fit des plaintes fort touchantes, au nom de tant de Malheureux, qui n'avoient plus rien à se promettre de la Fortune. Pizarre jura qu'il n'avoit jamais eu cette pensée; & se rappelant les avis qu'il avoit reçus, il ajouta qu'on lui avoit dit, au contraire, que les Amis d'Almagro en vouloient à sa vie, & qu'ils faisoient des provisions d'armes. On prétend qu'Herrada ne craignit point de répliquer, qu'ils avoient raison d'acheter des Cuirasses, puisque les Pizarres avoient des Lances. Ceux qui lui prêtent ce langage condamnent le Marquis, de ne l'avoir pas fait arrêter (95), & ne le trouvent excusé, que par la permission qu'Herrada lui demanda aussi-tôt, de se retirer de la Ville avec Dom

Diegue d'Alvarado.  
« pague à la Cour, avec grande pompe, &  
« montrant grande richesse; mais il ne fut  
« gueres là, qu'on ne le menât de Valladolid  
« Prisonnier à la Forteresse de Medina del  
« Campo, d'où il n'est point encore sorti ».  
Gomara, L. V, ch. 35. Il est demeuré incertain s'il avoit été arrêté pour la mort d'Almagro, ou sur le soupçon d'avoir empoisonné

Diegue d'Alvarado.

(94) Les principaux étoient Jean de Sayavedra, Dom Alphonse de Montemayor, Jean de Gusman, Manuel d'Espinar, Diegue Nuñez de Mercado, Dom Christoval Ponce de Leon, Jean d'Herrada, & Pero Lopez d'Ayala. Zarate, p. 260.

(95) Gomara, p. 355.

Diegue; ce qui pouvoit lui faire juger qu'ils ne méditoient rien de violent. Aussi n'en prit-il aucun soupçon. « Il s'amusoit à cueillir des Citrons, » dont il offrit quelques-uns à son Ennemi, en lui disant que c'étoient » les premiers qui fussent venus dans la nouvelle Ville, & en promettant » de lui faire donner tout ce qui manquoit à ses besoins. Herrada lui » baïsa les mains, & lui fit ses remerciemens avec de grandes apparences » d'affection (96).

Il avoit obtenu ce qu'il desiroit; c'est-à-dire, la certitude que le Marquis étoit sans défiance. Les Conjurés s'assemblerent aussi-tôt chez lui, & le Dimanche suivant fut choisi pour l'exécution du complot. Toutes les mesures avoient été déjà prises pour un autre jour (97), & quelque obstacle imprévu les avoit fait suspendre. Il arriva même un nouvel incident,

(96) *Ibid.*

(97) Le jour de la S. Jean, suivant Zarrate. Mais quoique cet Historien vécut du même tems, qu'il fut arrivé au Pérou deux ans après la mort de Pizarre, que sa fidélité ne soit pas suspecte, & que toutes ces raisons fassent préférer ici sa Relation pour le Texte, il se trouve tant de circonstances différentes dans celle d'un autre Contemporain, dont l'autorité n'est pas d'un moindre poids, que, suivant la méthode à laquelle on s'est attaché jusqu'ici pour les grands événemens, on croit devoir soumettre les deux Récits au Jugement des Lecteurs: Voici celui de Gomara, dans les termes de l'ancienne Traduction; « Ils résolurent tous de tuer Pizarre, » après la Messe, le jour de S. Jean. Un des » Conjurés découvrit toute l'Entreprise à Alfonso de Hevao, Chapelain de la grande » Eglise, lequel, la nuit, communiqua le tout » à Piccado & à Pizarre, lui déclarant toute » la trahison, laquelle un des Conjurés lui » avoit révélée en secret; & que pour cette » cause, de peur d'être reconnu, il s'étoit » déguisé en cet habit d'Homme lai. Pizarre, » pour lors, soupoit avec ses Enfans. Il se » troubla aucunement à cette Nouvelle; » mais un peu après, étant revenu à soi, il » dit qu'il n'en croioit rien. Si est-ce toute- » fois que pour cette affaire, il envoya querir » Jean Velasquez, son Lieutenant, qui n'y » put venir, pour être couché en son lit » malade, & pour cette cause s'en alla par » devers lui, accompagné seulement d'Antonio Piccado, & de quelques Pages qui » portoient des torches.

» Etant là dit au Docteur, qu'il remédiait à » cette affaire. L'autre lui fit réponse qu'il » pouvoit demeurer en sûreté s'il vouloit, » puisqu'il avoit en main le glaive de Justice.

» Quant à moi, je m'émerveille de Pic-

» cado, qui ne réchauffa autrement la froide » dure du Gouverneur & du Lieutenant, » pour mettre ordre à un danger si éminent.

» Pizarre ne s'en soucioit, se fiant sur son » Lieutenant. Le jour de S. Jean venu, & » n'alla-t-il point à l'Eglise, de peur de ces » Conjurés, & fit chanter la Messe en sa » Maison. Le Lieutenant François de Chaves & autres Genilshommes, après la » Grande Messe, allèrent dîner avec lui.

» Les Conjurateurs voyant que Pizarre n'étoit » sorti de sa Maison pour aller à la » Messe, pensèrent être découverts, & même d'être pris. Entre ceux qui favorisoient » le Parti d'Almagro, & qui pour lors étoient » prêts à exécuter, le plus grand nombre » étoit ceux du Chili, & y en avoit bien peu » de ceux des autres endroits, parcequ'ils » ne vouloient point encore se déclarer jusqu'à ce qu'ils eussent vu l'issue. Herrada » étant fort cault & rusé, & courageux tout » ensemble, choisit onze Soldats bien armés, » lesquels furent Martin de Vilvao, Diego » Mendez, Christophe de Sofe, Martin Cavillo, Arbolancie, Hinojetos, Narvaez, » S. Millan, Porras, Velasquez, & François Nuñez: & comme chacun dinoit, » s'en allerent droit où étoit Pizarre, leurs » épées nues, & criant; tue, tue ce Tyran, ce Traître, qui a fait mourir Vacca » de Castro. Ils disoient ceci pour irriter le » Peuple. Pizarre, osant tel bruit, cogneut » alors ce qui étoit. Il fait fermer la porte de » la Salle, & dit à François de Chaves qu'il » la gardât avec vingt Hommes, qu'il avoit » pour lors en sa Maison, cependant qu'il » s'itait armer. Herrada laissa un Homme à » la premiere porte de la rue, lequel avoit » charge de dire que Pizarre étoit déjà mort; » afin que tous ceux de Chili vinssent plus » hardiment lui donner secours, lesquels

CONQUÊTE  
DU PÉROU.

PIZARRE.  
II. VOYAGE.  
1541.

Le Marquis est  
tué. Circonstances  
de sa mort.

CONQUÊTE  
DU PÉROU.

PIZARRE.  
II. VOIAGE.  
1541.

qui devoit absolument sauver le Marquis, si, par une obstination incroya-  
ble, il n'eut pas fermé les yeux à toute sorte de lumieres. Le Samedi au  
soir, un des Complices découvrit toute la trame au Curé de la principale  
Eglise, qui se hâta d'en donner avis au Secretaire Picado, parceque Pi-  
zarre étoit à souper chez François Martin, son Beau-frere. Picado lui mena  
le Curé. Lorsqu'on l'eut prévenu sur le sujet de cette visite, il quitta la  
table avec quelque empressement, pour entendre ce qu'on avoit à lui dire;  
& le récit du Curé parut le troubler un peu, Mais reprenant toute sa fer-  
meté, ou plutôt se remettant sur les yeux le bandeau qu'on venoit de le-  
ver, il répondit qu'il ne pouvoit se persuader ce qu'il avoit entendu, par-  
ceque depuis peu de jours Herrada l'étoit venu voir, & lui avoit parlé  
d'un ton fort humble. Il ajouta que vraisemblablement, celui dont le Curé  
tenoit cet avis pensoit à demander quelque grace, & vouloit se faire un  
mérite de ses inventions pour l'obtenir. Cependant il fit appeler le Docteur  
Jean Velasquez, son Lieutenant, qui ne put venir, parcequ'il étoit indis-  
posé: & sans marquer la moindre impatience, il passa chez lui en se reti-  
rant, accompagné seulement de son Secretaire, & de deux ou trois de ses  
Convives, avec un Flambeau qu'on portoit devant eux. Velasquez, qu'il  
trouva au lit, n'attacha pas plus d'importance au récit du Curé; & mōn-  
trant son Bâton de Commandement, il assura fierement les Spectateurs,  
qu'aussi long-tems qu'il *l'auroit entre les mains*, sous l'autorité du Marquis,  
il n'y avoit point de révolte à craindre dans l'étendue de sa Jurisdiction.  
L'Historien observe qu'il tint parole, parcequ'en fuisant le lendemain, il  
prit son Bâton entre les dents, pour s'aider plus aisément de ses mains.

» incontinent s'assemblerent jusqu'à deux  
» cens. Cependant il monte en haut avec ses  
» dix autres compagnons. Chaves lui ouvrit  
» la porte, pensant le retenir, & l'appaiser,  
» tant par son autorité que par belles paroles.  
» Mais eux, pour entrer, avant qu'on refer-  
» mât la porte, lui donnerent pour réponse  
» une estocade. Il met la main à l'épée, en  
» disant ces mots: Comment Seigneurs &  
» Amis? Lui donnerent un grand coup, qui  
» lui fendit la tête si avant, qu'il cheut mort  
» jusqu'en bas des degrés. Les autres, voiant  
» leur Chef mort, se jetterent par les fenê-  
» tres dans le Jardin, & le Docteur Velas-  
» quez le premier, tenant avec les dents le  
» Sceptre de Justice, afin qu'il ne lui empê-  
» chât les mains. Il en demeura seulement  
» sept en la Salle, qui combattirent, des-  
» quels deux furent blessés & les cinq autres  
» tués. François Martin d'Alcantara, qui  
» étoit Beau-Frere de Pizarre, Vargas & San-  
» don, Pages, un Negre, & un Espagnol  
» Serviteur de Chaves, défendirent la porte  
» de la Chambre où s'armoit Pizarre. Les  
» Pages furent tués. François Pizarre sortit  
» après, fort bien armé, avec un courage  
» invincible, & semblable à un César; &

» quand il eut vu qu'il n'étoit resté seule-  
» ment que François Martin, il lui dit avec  
» paroles courageuses; or sus, mon Frere  
» chargeons. Nous sommes tous deux assez  
» suffisans pour combattre ces méchants Trai-  
» tres. Mais François Martin ne dura gueres,  
» & ainsi François Pizarre demeura seul, qui  
» manioit son épée avec un force de Lion,  
» & si dextrement, qu'il n'y avoit Homme,  
» si vaillant fut-il, qui osât s'approcher de  
» lui. Jean d'Herrada, en combattant,  
» poussa Narvaez; & comme Pizarre s'avan-  
» çoit pour tuer ledit Narvaez, lequel étoit  
» tombé, tous l'assailirent ensemble, & le  
» poursuivirent jusques à la Chambre, où  
» il tomba d'un coup d'estocade qu'on lui  
» donna en la gorge. Le vaillant Pizarre  
» mourut demandant Confession, & faisant  
» le signe de la Croix, sans qu'aucun lui dit  
» Dieu te pardonne. Il mourut le 24 de Juin  
» 1541. ». Gomara, L. V, chap. 37. Ben-  
» zoni, autre Historien contemporain, s'é-  
» tend peu sur les circonstances, & ne nomme  
» pas le jour de l'Exécution. Ainsi la difficulté  
» est entre Zarate & Gomara; celui-ci qui la  
» met au jour même de S. Jean, & l'autre au  
» Dimanche d'après.

Les

destination incroyable. Le Samedi au matin, il se rendit à la principale place, parquée par le Picado lui mena à la porte, il quitta la place, & vint à lui dire; pendant toute sa fermentation venoit de lui être entendu, par lequel lui avoit parlé le Curé, & lui dont le Curé vouloit se faire appeler le Docteur, qu'il étoit indifférent lui en se retirant, & ou trois de ses Velasquez, qu'il étoit le Curé; & montra les Spectateurs, & le Marquis, & la Jurisdiction, & le lendemain, il se fit des mains.

Il n'étoit resté seulement Martin, il lui dit avec son fus, mon Frere, & mes tous deux assez de ces méchants Traîtres. Martin ne dura gueres, & demeura seul, qui fut en force de Lion, & n'y avoit Homme, & osât s'approcher de lui, en combattant, comme Pizarre s'avança parvaez, lequel étoit entré ensemble, & le mena à la Chambre, où il étoit estocadé; qu'on lui dit. Le vaillant Pizarre se fit confession, & faisant sans qu'aucun lui dit, mourut le 24 de Juin 1541, chap. 37. Benvenuto, contemporain, s'étonna, & ne nomme point. Ainsi la difficulté est de voir lequel est Pizarre; celui-ci qui la tua, & l'autre au

Les réflexions de la nuit ne laisserent pas de causer quelque inquiétude à Pizarre. Il se dispensa le Dimanche au matin, de paroître à l'Eglise; & sous un prétexte de santé il se fit dire la Messe dans sa Maison. Après l'Office public, Velasquez & Chaves, ses deux principaux Officiers, allerent dîner avec lui. Quelques autres Espagnols s'y rendirent aussi, les uns par habitude, & pour s'informer de sa santé, d'autres inquiets pour leur propre sort, quoique sur de simples bruits, qui n'étoient clairs pour personne. A peine étoient-ils hors de table, & les gens congédiés, dans la tranquillité qui regne au milieu du jour, qu'Herrada, suivi de dix ou douze de ses Complices, sortit de sa Maison, qui n'étoit qu'à trois cens pas du Palais. En paroissant dans la rue, ils mirent l'épée à la main, & crièrent à haute voix; meure le Tyran, meure le Traître! Ils se promettoient qu'une déclaration si brusque persuaderoit au Peuple qu'ils étoient soutenus par un grand Parti, & que cette idée suffiroit seule pour contenir celui des Pizarres. D'ailleurs, ils jugeoient que la plus vive diligence ne pouvoit arrêter leur Entreprise, ni les empêcher de tuer le Marquis, ou de périr eux-mêmes avant que les Troupes régulières fussent rassemblées. Ils s'avancèrent jusqu'au Palais, en poussant les mêmes cris. Ils y entrèrent sans résistance. Un des Conjurés reçut ordre de demeurer à la porte, l'épée haute, & de crier aussi-tôt, le Tyran est mort. Cette précaution eut tout l'effet qu'ils en avoient espéré. Quelques Partisans des Pizarres, qui commençoient à venir au secours, entendant que le Marquis étoit mort, se retirèrent sans avoir rien entrepris.

Cependant Herrada continuoit de pénétrer, à la tête de ses gens. Il s'avança jusqu'au pied de l'Escalier, surpris lui-même de ne rencontrer personne. Les Domestiques de la Maison étoient à dîner; & les Maîtres s'entretenoient paisiblement dans un Sallon. Il y avoit une Salle à traverser. Quelques Indiens, qui s'étoient trouvés à la Porte du Palais, & qui avoient fui devant Herrada, eurent le tems de venir apprendre au Marquis ce qu'ils avoient vu. Il ne fit paroître aucune crainte, & rassurant en deux mots tous ses Amis, il donna ordre à Chaves de fermer la Salle & le Sallon, tandis qu'il alloit s'armer. Mais Chaves fut si troublé, que sans fermer aucune des deux Portes, il marcha droit à l'Escalier, demandant à haute voix d'où venoit le bruit: Les Conjurés achevoient de monter. Un d'eux lui donna, pour réponse, un grand coup d'épée. Il eut encore la force de tirer la sienne, en disant: quoi! l'on en veut même aux Amis? A l'instant, il fut percé de plusieurs autres coups; qui le firent tomber mort; & ses Assassins entrèrent impétueusement dans les Salles. Tous les Espagnols, qui n'y étoient pas moins de dix ou douze, prirent le parti de sauter dans la Cour par les Fenêtres. Velasquez fut un des premiers à fuir, tenant, comme on l'a remarqué, son Bâton de Commandement dans la bouche, pour s'aider de ses mains à descendre.

Le Marquis étoit dans sa Chambre, où François Martin, son Beau-frere, deux autres Gentilshommes, & deux grands Pages, l'un nommé Jean de Vargas, Fils de Gomez de Tordoya, l'autre Scandon, avoient eu la fidélité de le suivre. Ses Ennemis se faisant entendre de si près, il n'acheva point d'attacher les courtoies de sa Cuirasse. Avec son Epée & son

CONQUÊTE  
DU PEROU.  
PIZARRE.  
II. VOIAGE.  
1541.

CONQUÊTE  
DU PÉROU.

PIZARRE.  
II. VOIAGE.  
1541.

Bouclier, il s'avança promptement vers la porte, où il se défendit longtemps avec tant de valeur, qu'ils ne purent forcer le passage. Il cria à haute voix ; courage, mon Frere, nous suffisons pour faire périr ces Traîtres. Martin fut tué le premier : mais aussitôt un des Pages prit sa place. Les Conjurés, effrayés de cette résolution, & commençant à craindre qu'il ne vint assez de monde pour les enfermer par derriere, résolurent de tout mettre au hasard. Ils firent avancer un de leurs gens, qui étoit armé de toutes pieces, & qui, se jettant dans la porte, occupa tellement le Marquis, que les autres eurent plus de facilité pour entrer. Ils le chargerent alors avec une nouvelle furie. Dans la nécessité de parer à tous les coups, son bras se lassâ bien-tôt. A peine pouvoit-il remuer son Epée, lorsqu'un coup à la gorge le fit tomber sans force, dans un ruisseau de son propre sang. En tombant, il demanda un Confesseur : mais, la voix lui manquant, il fit à terre un signe de Croix avec la main, il le baissa respectueusement, & mourut dans cette posture. Les deux Pages furent tués près de lui. On ne nous apprend point le sort de ses deux autres Défenseurs. Les Conjurés perdirent quatre Hommes, & la plupart furent blessés (98).

Le jeune Almagro se fait reconnoître Gouverneur du Pérou.

La nouvelle de cette étrange scène ne fut pas plutôt répandue dans la Ville, que plus de deux cens Hommes, qui avoient été gagnés par les Conjurés, & qui attendoient le succès de leur Entreprise, se déclarerent hautement en faveur de Dom Diegue ; pendant que les plus fideles Partisans du Marquis n'osèrent lever la voix. On vit sortir les Meurtriers, de sa Maison, comme en triomphe, avec leurs Epées sanglantes. Ils firent monter Dom Diegue à cheval, & lui conseillerent de se promener par la Ville. Quantité d'autres Emissaires, qu'ils avoient eu la précaution d'y répandre, publierent qu'il n'y avoit plus d'autre Gouverneur, au Pérou, que le Fils de Dom Diegue d'Almagro. La Maison du Marquis fut abandonnée au pillage. Ensuite, Herrada fit assembler le Conseil ; & lui présentant les Lettres Impériales, par lesquelles Almagro le Pere étoit nommé Gouverneur de la Nouvelle Toledé, il le força de reconnoître le Fils dans la même qualité. Les Conjurés prirent ce tems pour tuer quelques amis des Pizarres. Leur animosité n'empêcha point les Domestiques du Marquis de porter son corps à l'Eglise ; mais personne n'eut la hardiesse de s'y arrêter pour l'ensevelir, jusqu'à ce qu'un Habitant de Truxillo, nommé *Barbaran*, qui avoit été à son service, parut avec une permission de Dom Diegue, & se hâta de l'enterrer à ses propres frais. Il ne fut aidé que de sa femme ; & dans la crainte de voir arriver les Conjurés, qui regrettoient de n'avoir pas coupé la tête à leur Ennemi, pour l'attacher au Gibet, à peine se donna-t'il le tems de le revêtir du Manteau de Saint Jacques & de lui attacher les Eperons, suivant l'ancienne maniere d'enterrer les Chevaliers de cet Ordre. Après lui avoir rendu ce triste devoir, *Barbaran* s'occupâ du soin de ses Enfans, qui étoient errans dans la Ville, & n'apporta pas moins de zele à les mettre en sûreté (99).

Sépulture du Marquis.

Zele & fidélité d'un de ses anciens Domestiques.

(98) Zarate, pp. 269. & précédentes. Observons que ce ne peut avoir été que sur le témoignage des Conjurés mêmes, qu'on a su toutes ces dernieres circonstances. Suivant

Zarate, c'est au 26 de Juin, qu'il faut rapporter cet événement.

(99) Zarate, pp. 271. & précéd.



On a promis une comparaison de caracteres, entre Dom François Pizarre & Dom Diegue d'Almagro. C'est d'après les Relations Espagnoles; car on ne veut rien donner à l'imagination. Zarate, qui pouvoit les avoir connus tous deux, se propose, dit-il, de les comparer à la maniere de Plutarque, lorsqu'il avoit rapporté la vie & les actions de quelques grands Capitaines qui avoient entr'eux quelque ressemblance.

Sans répéter ce qu'on a déjà dit (1) de leur origine; « ils avoient l'un & l'autre beaucoup de courage & de fermeté. Leur patience étoit égale pour le travail » & la peine. Ils étoient tous deux d'une constitution saine & robuste; tous deux libéraux & bienfaisans. On ne remarqua pas plus de différence dans leurs autres inclinations. Ils vécurent dans le célibat, l'un & l'autre; quoiqu'à leur mort le plus jeune des deux fût âgé de soixante-cinq ans. Ils avoient le même goût pour les armes & la guerre: mais, dans les intervalles de repos, l'Adelantade se livroit plus volontiers que Pizarre aux affaires Domestiques. Ils étoient tous deux dans un âge fort avancé, lorsqu'ils entreprirent la Découverte & la Conquête du Pérou, & ce glorieux dessein leur coûta beaucoup de fatigues; mais le Marquis y fut exposé à de plus grands dangers. Almagro étoit retenu, à Panama, par le soin de pourvoir aux supplémens d'Hommes & de munitions, tandis que Pizarre employoit son sang & ses peines. Tous deux avoient l'ame grande, & sans cesse occupée de vastes desseins, sans en être moins doux, moins accessibles, & moins obligeans. Ils furent également libéraux en effet, quoique l'Adelantade le fût plus en apparence, parcequ'il aimoit à faire écarter ses libéralités; & le Marquis, au contraire, s'efforçoit de cacher les siennes, comme s'il n'eût cherché que le plaisir de satisfaire aux besoins d'autrui. On en donne un exemple remarquable: un jour, apprenant qu'un Cavalier venoit de perdre son cheval, il prit sur soi un Lingot d'or de dix Marcs (2), & se rendit au jeu de Paume, où il comptoit de le trouver, pour lui faire ce présent de sa propre main. Il n'y trouva point celui qu'il cherchoit; mais quelques Amis, qu'il ne s'attendoit point à rencontrer dans ce lieu, lui proposerent une partie de Paume qu'il accepta sans réflexion. Le Lingot faisoit un poids dans sa poche; & l'en tirer, c'étoit trahir son dessein. Il prit le parti de jouer avec ce fardeau, en donnant quelque prétexte pour ne pas quitter son habit. L'exercice dura trois heures entières; enfin le Cavalier paroissant, il le prit à l'écart, & lui dit, après l'avoir réjoui par son présent, qu'il lui en auroit volontiers donné trois fois plus, pour être délivré de ce qu'il avoit souffert en l'attendant. Mais rien ne prouve mieux la libéralité des deux Associés, que l'état de leur fortune après leur mort.

(1) Ajoutons néanmoins, sur le témoignage de Gomara, que Pizarre, Fils naturel, comme on l'a remarqué, d'un Capitaine Navarrois, fut exposé devant la porte d'une Eglise, & qu'il fut allaté quelques jours par une Truie; qu'ensuite, reconnu par son Pere, il fut employé à garder les Pourceaux; qu'un jour, en ayant perdu quelques-uns, & craignant d'être puni, il suivit quelques Pas-

sans jusqu'à Seville, d'où il passa aux Indes: qu'après s'être arrêté quelque tems à S. Domingue, il partit pour Uraba, avec Alфонse de Ojeda & Vasco Nuñez de Balboa, & de là pour Panama avec Pedrarias. Gomara, p. 357. Voyez d'ailleurs le Tome XII de ce Recueil, page 153, & ci-dessus, page 49.

(2) L'Édition d'Anvers met dix livres.

CONQUÊTE  
DU PÉROU.

PIZARRE.  
II. VOYAGE.  
1541.

Comparaison  
de Dom François  
Pizarre & de D.  
Diegue d'Alma-  
gro.

CONQUÊTE  
DU PEROU.

PIZARRE.

II. VOÏAGE.

1541.

» Ces deux Conquérens du plus riche Païs de l'Univers, qui avoient pos-  
» sedé de si grands biens, en or, en fonds & en revenus, moururent  
» pauvres, & ne laisserent ni Terres, ni Trésors. Leur affection pour  
» leurs Serviteurs les portoit non-seulement à les enrichir, mais à vou-  
» loir partager avec eux toutes sortes de périls ; & sur ce dernier point,  
» on a reproché de l'excès au Marquis. Dans un Voïage, où pour abréger  
» sa marche il passoit à gué la Riviere de Barraca, l'extrême rapidité de  
» l'eau entraîna un de ses Valets Indiens, dont il connoissoit l'attachement  
» & la fidélité. Il se mit à la nage après lui, le prit par les cheveux, &  
» le sauva heureusement ; au risque de périr lui-même, dans une entre-  
» prise que le plus vigoureux Soldat de son Armée n'auroit osé tenter. Ses  
» Officiers lui représentant qu'il s'étoit trop exposé, il leur répondit qu'ils  
» ne connoissoient pas le prix d'un Valet fidele.

» Le Marquis jouit plus long-tems & plus tranquillement de l'autorité ;  
» Dom Diegue, qui n'en jouit presque pas, fit paroître plus d'ambition  
» & un desir plus ardent de gouverner. Ni l'un ni l'autre n'aimoit le chan-  
» gement dans la maniere de se vêtir. Depuis leur jeunesse jusqu'à l'âge  
» avancé, leur goût ne varia pas plus pour la forme des habits, que pour  
» l'étoffe, surtout celui du Marquis, qui portoit ordinairement un Just'au-  
» corps de drap noir, si long qu'il descendoit jusqu'à la cheville du pied,  
» large par le bas, étroit par le haut, pour faire paroître la taille ; des  
» souliers blancs, un Chapeau gris, l'Epée & le Poignard à l'antique.  
» Quelquefois, les jours de Fête, il prenoit, à la sollicitation de ses Do-  
» mestiques, une Robbe de Martre, que Fernand Cortez lui avoit en-  
» voïée de la Nouvelle Espagne : mais il la quittoit ordinairement, en sor-  
» tant de l'Eglise, & demouroit en chemise, ou en Camisole, avec un  
» Mouchoir autour du cou, dont il s'essuïoit le visage, qu'il avoit sou-  
» vent mouillé de sueur, parcequ'en tems de paix, il emploïoit le reste  
» du jour au jeu de Boule ou de Paume. Tous deux supportoient, avec  
» beaucoup de patience, la peine, le travail, la faim, la soif & les autres  
» incommodités, particulièrement le Marquis, & jusques dans l'exercice  
» du jeu, où les jeunes gens les plus vigoureux ne tenoient pas plus  
» long-tems que lui. Il avoit plus de passion, pour cet amusement, que l'A-  
» delantade. Quelquefois il y passoit des journées entieres, jouant avec le  
» premier qui s'offroit pour sa partie (3), sans permettre qu'on relevât sa  
» boule, ou qu'on lui marquât, par d'autres attentions, le respect dû à sa  
» Dignité. Peu d'affaires étoient capables de lui faire quitter le jeu, sur-  
» tout s'il perdoit ; à moins qu'il ne fût question de quelque nouveau sou-  
» levement des Indiens, car alors il abandonnoit tout, pour courir aux  
» armes : & se croïant invincible lorsqu'il avoit pris sa Cuirasse, sa Lance  
» & son Bouclier, il s'avançoit vers les Séditieux avec une admirable ré-  
» solution, sans attendre ses gens, qui étoient souvent obligés de courir  
» à toute bride pour le joindre. Au reste, cet éloge ne convient pas moins  
» à l'Adelantade. Ils avoient, tous deux, tant de bravoure, & tant d'expé-  
» rience dans la maniere de faire la guerre aux Indiens, que l'un, comme  
» l'autre, se tronva-t'il seul contre cent, ne faisoit pas difficulté de pouf-

(3) La Relation dit, avec un Matelot même & un Meunier.

ser son cheval contr'eux, & de les charger à grands coups de Sabre & de Lance.

„ Ils avoient l'un & l'autre un grand fond d'esprit, & de jugement naturel, qui leur faisoit prendre les plus justes mesures dans toute sorte d'entreprises, & qui ne les rendoit pas moins propres au Gouvernement qu'à la guerre; ressemblance d'autant plus remarquable, qu'ils n'avoient, ni l'un ni l'autre, aucune teinture de sciences. On a déjà fait observer qu'ils ne savoient ni lire, ni écrire; pas même assez pour signer leur nom. Mais quoiqu'une si mauvaise éducation fit mal juger de leur naissance, ils avoient d'ailleurs les manieres nobles, & toutes les apparences de la grandeur. L'ouverture & la confiance du Marquis se soutenoient constamment, pour ceux qu'il honoroit une fois de son estime & de son attention. Elles ne se relâcherent jamais, par exemple, pour Antoine Picado son Secrétaire, dans la variété d'affaires importantes, auxquelles il étoit obligé de l'employer. Sur toutes les Dépêches qui regardoient les Espagnols ou les Indiens, il faisoit, avec la plume, deux traits en forme de Paraphe, au milieu desquels Picado signoit *François Pizarre*; & la fidélité, qui regna toujours dans l'administration, n'est pas moins glorieuse pour le discernement du Gouverneur, que pour la vertu de son Ministre.

„ Pizarre & Almagro étoient affables, d'une humeur égale, & si familiers dans la Société, qu'ils alloient souvent seuls & sans aucune suite, visiter leurs Concitoyens, de Maison en Maison, & manger chez le premier qui les invitoit. Ils étoient tous deux fort sobres. On leur attribue la même modération dans leurs galanteries, surtout à l'égard des Femmes Espagnoles, avec lesquelles ils étoient persuadés qu'ils ne pouvoient entretenir de commerce, sans offenser leurs Maris ou leurs Peres. Du côté des Indiennes, il paroît que l'Adelantade fut le plus retenu. On ne lui connut d'attachement pour aucune Péruvienne, ni même aucune sorte de foiblesse, quoique les Femmes de cette Région ne soient pas sans agrément; & le Fils naturel, auquel il laissa son nom, étoit né d'une Indienne de Panama. Le Marquis contraignit moins, au Pérou, son inclination pour les plaisirs de l'Amour. Il vécut dans un Commerce public avec une Sœur d'Atahualpa, dont il eut un Fils, nommé *Gonzale*, mort à l'âge de quatorze ans, & une Fille nommée *Dona Francisca*. Une autre intrigue, qu'il eut ensuite avec une Indienne de Cusco, lui donna un second Fils, qu'il fit nommer, comme lui, Dom François.

„ Les deux Associés reçurent, de Sa Majesté, des récompenses également glorieuses. Pizarre obtint, avec le Gouvernement de sa Conquête, le titre de Marquis & l'Ordre de Saint Jacques. Almagro fut honoré du titre d'Adelantade & revêtu du Gouvernement de la Nouvelle Toledé. Leur respect pour l'autorité de la Cour fut assez égal, si l'on excepte, dans l'Adelantade, un peu plus de ruse à donner, aux ordres qui venoient d'Espagne, l'interprétation qui convenoit à ses vûes. Le Marquis porta la déférence pour les mêmes ordres, jusqu'à s'interdire bien des choses qui ne passeroient pas les bornes de son pouvoir, par la seule raison qu'il ne vouloit pas être soupçonné de les avoir trop étendues. Il lui arriva

CONQUÊTE  
DU PÉROU.  
PIZARRE.  
II. VOÏAGE.  
1541.

» souvent, dans les lieux où il faisoit fondre les Métaux, de se lever de  
» son siege pour ramasser de petites parties d'or & d'argent, qui sautoient  
» en coupant les pieces du Quint Roial. A ceux qui en marquoient de la  
» surprise, il répondoit qu'il le feroit avec la bouche, s'il ne le pouvoit  
» avec les mains.

» Il emploïa tous ses soins à faire bâtir des Villes & à cultiver les meil-  
» leures Terres. C'est un éloge qu'Almagro, dans ses prétentions conti-  
» nuelles à des droits incertains, ne se donna, ni le tems, ni le pouvoir  
» de partager avec lui. On ne voit pas qu'à Cusco même, où son autorité  
» fut reconnue après l'Expédition du Chili, il ait eu d'autre occupation  
» que ses préparatifs militaires, & qu'il ait pensé à l'embellissement de  
» cette Ville; au lieu que non-seulement le Marquis fonda Los Reyes &  
» Truxillo, mais il établit d'autres Colonies, qui prirent par degrés la  
» forme & le nom de Villes; & dans Los Reyes, dont il fit son princi-  
» pal séjour, il bâtit de belles Maisons, des Monasteres & des Eglises;  
» il fit construire deux Moulins sur la Riviere, il assigna des revenus an-  
» nuels aux Religieux de Saint Dominique & de la Merci; & dérobant  
» pour ces grands Ouvrages, tout le tems qu'il pouvoit à ses autres occu-  
» pations, il dirigeoit suivant ses lumieres les Ouvriers & les Maîtres,  
» en Vainqueur judicieux, qui croit devoir autant de zele à l'établissement  
» qu'au progrès de ses Conquêtes.

» Enfin, les deux Héros de cette comparaison eurent une autre res-  
» semblance, dans leur mort, qui fut non-seulement violente, mais cau-  
» sée, celle de l'un par le Frere du Marquis, celle de l'autre par le Fils  
» de l'Adelantade; & dans la dernière scène des corps mortels, qui est la  
» sépulture, pour laquelle ils n'eurent que le vil office de quelques Do-  
» mestiques, qui leur rendirent même ce devoir à leurs propres frais (4).

## § VI.

## VOÏAGE DE VACCA DE CASTRO.

CONQUÊTE  
DU PÉROU.

VACCA  
DE CASTRO.  
1541.

Premieres dif-  
positions du jeu-  
ne Almagro.

**L**E JEUNE Almagro, ou Dom Diegue, qu'on ne peut produire sous un autre  
nom, malgré l'obscurité qui peut naître, de celui de son Pere, pour ceux  
qui ne suivent pas attentivement le fil historique, ne se fut pas plutôt fait  
reconnoître aux Magistrats de Los Reyes, qu'il leur ôta les marques de  
leur Dignité; mais il les leur rendit sur le champ, en leur déclarant qu'ils  
les tenoient de sa main. Ensuite il fit arrêter Velasquez & Picado, l'un  
Lieutenant, l'autre Secrétaire du Marquis. Herrada fut nommé Général  
des Troupes; & plusieurs autres Officiers reçurent un rang proportionné à  
leurs services. Le bruit de cette révolution attira dans la Ville tout ce qu'il  
y avoit, au Pérou, de Vagabonds, de Fainéans & de Libertins, qui vin-  
rent s'enrôler dans l'espoir de s'enrichir du pillage, ou de vivre avec li-  
cence. Dom Diegue prit, pour paier ses Troupes, le Quint Roial, les  
biens de ceux qu'il avoit fait massacrer, & les revenus de quelques riches  
Citoyens qui se trouvoient absens. Mais on ne fut pas long-tems sans voir

Division entre  
les Partisans.

(4) Zarate, L. IV, chap. 9.

naître la division entre ses plus zelés Partisans. Quelques-uns, par un simple mouvement de jalousie, entreprirent de tuer Herrada, qu'ils voioient en possession de toute l'autorité, dont il ne laissoit que l'ombre au jeune Almagro. Leur dessein fut découvert. François de Chaves, proche Parent de celui qui avoit été la premiere victime du complot, eut la tête coupée. Antoine Orihuela, nouvellement arrivé d'Espagne, eut le même sort, pour avoir dit que les Conjurés étoient des Tyrans.

Cependant Herrada fit partir des Députés, avec ordre de proclamer le Gouvernement de Dom Diegue dans toutes les Provinces conquises, & de le déclarer Successeur de son Pere & du Marquis. Ils n'y furent pas reçus avec la même faveur. Dans celle de Chachapoyas, Alfonso d'Alvarado, qui avoit quitté son Gouvernement de Guatimala pour venir s'y établir, se déclara hautement pour la Cour, & traita Dom Diegue de Traître & de Rebelle. Il avoit, sous ses ordres, cent Hommes, avec lesquels il espéroit de se défendre, dans un lieu qu'il avoit fortifié. Les Conjurés tenterent tout pour le séduire; & le voiant ferme à répéter, non-seulement qu'il attendroit un ordre exprès de la Cour, mais que dans l'intervalle il feroit une guerre mortelle aux Assassins du Marquis, ils envoierent contre lui un Corps de Troupes assez nombreux, qui devoit passer par les Villes de Saint Michel & de Truxillo, pour enlever tous les chevaux de ces deux Places aux Habitans. Garcias, qui le commandoit, se rendit par Mer au Port de Santa, qui est à quinze lieues de Truxillo. Là, rencontrant le Capitaine Cabrera, qui s'étoit déclaré contre Dom Diegue avec les Habitans de Guanuco, il le fit Prisonnier; & peu de jours après, il lui fit couper la tête à Saint Michel (5).

Mais la suite de cette Expédition se trouve liée avec d'autres événemens. Dom Diegue de Sylva & François de Carvajal commandoient à Cusco, lorsque les Députés & les ordres d'Almagro y étoient arrivés. Ils prirent, avec tous les Magistrats, la résolution de ne pas reconnoître son autorité, sans oser néanmoins la rejeter ouvertement, & dans le dessein de gagner du tems pour se préparer à leur défense. Leur réponse fut de demander une Députation régulière, avec un pouvoir plus ample; Gomez & Tordoya, Pere de l'un des deux Pages qui avoient été tués en défendant le Marquis, étoit un des Chefs du Conseil Royal de Cusco. Il étoit à la Chase, lorsque les Envoies de Dom Diegue avoient apporté ses ordres. On prétend même qu'à son retour, il les rencontra, lorsqu'ils sortoient de la Ville, & qu'ayant appris ce qui s'étoit passé à Los Reyes, il eut la force, ou la prudence, de ne pas les insulter. Mais, après les avoir mesurés des yeux, il tordit le cou à un fort beau Faucon, qu'il portoit sur le poing, en disant à ceux qui l'accompagnoient, qu'il n'étoit plus question de chasser, mais de combattre. Le soir même, s'étant assuré de la disposition des Commandans de la Ville & des autres Chefs, il en sortit, pour aller mettre dans leurs intérêts Pierre d'Angurez, Lieutenant de la Province des Charcas, & Pierre Alvarez Holguin, qui étoit alors occupé contre les Indiens avec quelques Troupes. Ces deux Officiers n'ayant pas balancé à se déclarer pour la cause du Roi, il les pressa de le suivre

(5) il la fit couper aussi à Voz Mediana & Villegas, deux autres Officiers. *Ibid.* chap. 10.

CONQUÊTE  
DU PEROU.

VACCA  
DE CASTRO.  
1541.

Alfonse d'Al-  
varado se déclara  
pour le Roi.

Garcias est en-  
voié contre lui.

Cusco évite de  
reconnoître D.  
Diegue.

Comment Tor-  
doya se prépare  
à vanger son  
Fils.

CONQUÊTE  
DU PÉROU.

VACCA  
DE CASTRO.  
1541.

Holguin com-  
mande les Trou-  
pes de Cusco.

Zèle des Habl-  
sans.

Holguin veut  
se joindre à Al-  
varado.

Dom Diegue  
entreprend de s'y  
opposer.

Il apprend  
qu'on l'abandon-  
ne à Los Reyes.

Ordre de Vac-  
ca de Castro.

à Cusco ; où leur arrivée soutint le courage d'un grand nombre d'Habitans qui pensoient à se retirer. Tous les Chefs , animés aussi par leur présence , choisirent Holguin pour le commandement des armes , avec le titre de Capitaine Général du Pérou , & lui prêtèrent serment d'obéissance , en cette qualité , jusqu'aux premiers ordres qui leur viendroient de la Cour. Holguin déclara aussi-tôt la guerre à Dom Diegue , & la fit publier. Les Habitans de Cusco , dans le zèle qu'ils conçurent pour seconder leurs Chefs , s'engagerent à paier tout ce qu'Holguin prendroit des revenus du Roi pour le paiement & l'entretien des Troupes , si Sa Majesté refusoit d'approuver cette dépense. Ils offrirent , d'aussi bonne grace , leurs propres biens & leurs personnes ; & cet exemple aiant été suivi de ceux des Charcas & d'Arequipa , on eut bien-tôt rassemblé près de quatre cens Hommes , composés de cent cinquante Cavaliers & cent Arquebusiers , & le reste de Picquiers. Cependant Holguin , apprenant que Dom Diegue avoit plus de huit cens Hommes , ne crut pas devoir l'attendre à Cusco , & résolut de s'avancer par la Montagne vers la Province de Chachapoyas , dans l'espérance de joindre ses forces à celles d'Alvarado , qu'il savoit déclaré pour le service du Roi. D'ailleurs , il jugeoit que sa petite Armée pourroit grossir en chemin , par la jonction d'un grand nombre d'Amis des Pizarres , qui s'étoient réfugiés en divers endroits des Montagnes. En partant de Cusco , il y laissa , pour la défense de la Ville , quelques Espagnols & quantité d'Indiens bien armés , sous les ordres de Gomez de Tordoya , de la Vega , d'Anzures & de Vascas Robles.

Dom Diegue , qui apprit de son côté ce qui se passoit à Cusco , & le départ d'Holguin avec ses Troupes , jugea d'abord que le dessein de cet Officier étoit de s'avancer vers Alvarado par la Montagne , & résolut de se mettre en marche pour lui couper le passage ; mais il ne put faire toute la diligence nécessaire , parcequ'il attendoit Garcias , auquel il avoit en-voié dire de revenir à Los Reyes , sur la nouvelle qu'il avoit eue qu'en marchant contre Alvarado , il avoit été fort maltraité par les Habitans de Levanto , Bourgade de Chachapoyas. Garcias revint , & mit Dom Diegue en état d'exécuter ses résolutions. Mais , avant que de quitter Los Reyes , il chassa de la Ville les Enfans du Marquis & fit couper la tête à Picado , après lui avoir fait souffrir les tourmens d'une cruelle torture , pour l'obliger de découvrir où le Marquis tenoit ses trésors (6).

A peine Dom Diegue fut en marche , qu'on reçut dans la Ville quelques ordres secrets , de la part de Vacca de Castro , qui étoit arrivé enfin au Port de Buena Ventura , où le bruit de la révolution étoit déjà parvenu. Ces ordres étoient adressés au Pere Thomas de *Saint Martin* , Supérieur du Couvent de Saint Dominique & à François de *Barrionuevo* , qui les communiquèrent aussi-tôt au Conseil Roial. Ils contenoient premierement la copie d'une Commission secreete de la Cour , qui portoit , en faveur de Castro , que si le Marquis venoit à mourir pendant le séjour qu'il devoit faire au Pérou , il prendroit l'administration jusqu'à ce qu'il plût à Sa Majesté d'en ordonner autrement : & Castro , en vertu de ce pouvoir , confioit , jusqu'à son arrivée , la conduite des affaires publiques à Jérôme

(6) Zarate , *ubi supra* , pp. 294. & précédentes.

d'Aliaga, premier Secrétaire de la Ville. Le Conseil, assemblé secrètement au Couvent des Dominicains, ne balança point à reconnoître Vacca de Castro pour Gouverneur, & d'Aliaga pour son Lieutenant : mais craignant le retour de Dom Diegue, qui ne pouvoit être encore fort éloigné, les Conseillers & les principaux Habitans prirent le parti de se retirer à Truxillo.

En effet, Dom Diegue, informé de leur déclaration & de leur départ, vouloit retourner sur ses pas, pour mettre la Ville au pillage. Il fut arrêté par Herrada & les autres Conjurés, qui lui représentèrent de quelle importance il étoit pour lui d'empêcher la jonction d'Holguin & d'Alvarado, & plus vivement encore, combien il étoit à craindre qu'à la première nouvelle d'un autre Gouverneur, nommé par la Cour, le zèle de ses gens ne se refroidît. Il prit le parti de hâter sa marche ; mais le bruit qu'il vouloit étouffer s'étant répandu malgré toutes ses précautions, plusieurs de ses Officiers, tels que d'Aguero, Sayavedra, Gomez d'Alvarado & Suarez de Carvajal abandonnerent son Camp dès la nuit suivante. Il ne fut pas plus heureux dans le projet d'arrêter Holguin. Herrada, sans lequel il n'osoit rien entreprendre, fut attaqué d'une violente maladie, qui ne lui permit plus d'avancer avec la même diligence. Les Ennemis eurent le tems de passer la Vallée de Xauxa, où il s'étoit proposé de les attendre. Cependant le chagrin de les avoir manqués lui ayant fait laisser derrière lui Herrada, qui mourut peu de jours après dans la Vallée, il redoubla sa diligence pour les suivre. Elle fut si vive, qu'il réussit à les joindre. Holguin, qui se sentit pressé & dont les forces étoient beaucoup moins nombreuses que celles qui le menaçoient, eut recours au stratagème. Il envoya, pendant la nuit, vingt Cavaliers pour faire une attaque à l'Avant-garde Ennemie, avec ordre de faire quelques Prisonniers, s'il étoit possible, & de se retirer aussi-tôt. Ils en prirent trois. Holguin en fit pendre deux sur le champ, & promit au troisième, non-seulement la vie & la liberté, mais jusqu'à mille écus d'or, s'il vouloit retourner au Camp de Dom Diegue, & dire à ses Amis que la droite du Camp seroit attaquée la nuit suivante. Ce Soldat étoit un jeune homme, que l'espérance d'une si grosse somme éblouit d'abord, & qui ne voyant, dans l'ordre qu'on lui donnoit, que sa sûreté & celle de ses Amis, dont il se figura tout au plus qu'on vouloit tenter la fidélité, s'engagea volontiers au secret pour tous les autres. Il exécuta sa Commission. Dom Diegue le voyant de retour, & sachant de lui-même le sort de ses Compagnons, eut peine à concevoir par quel motif on lui avoit fait grace. Il n'avoit plus Herrada, pour lui servir de conseil. Après diverses conjectures, il soupçonna quelque trahison ; & la conclusion naturelle fut de donner la question au jeune Soldat, qui ne se fit pas presser long-tems pour avouer ce qu'on lui avoit fait promettre, & la récompense même à laquelle on s'étoit engagé. Il ne resta aucun doute à Dom Diegue qu'Holguin ne dût l'attaquer pendant la nuit. Il se prépara joyeusement à recevoir un Ennemi qui sembloit se livrer ; & surtout, il ne manqua point de mettre la plus grande partie de ses Troupes du côté par lequel il s'attendoit à l'attaque. C'étoit le plus éloigné du Camp d'Holguin, qui loin de vouloir combattre, au risque de diminuer ses forces, ne vit

CONQUÊTE  
DU PEROU.

VACCA  
DE CASTRO.  
1541.

Reffentiment  
de Dom Diegue;

Il pourfuit les  
Troupes de Cufco.

Stratagème  
d'Holguin.

Dom Diegue  
s'y laisse tromper.

CONQUÊTE  
DU PÉROU.

VACCA  
DE CASTRO.  
1541.

Comment Hol-  
guin lui échap-  
pe.

Arrivée de Vac-  
ca de Castro au  
Pérou.

pas plutôt commencer l'obscurité, qu'il se mit en marche avec toute la diligence possible, & continua de s'éloigner pendant toute la nuit. Dom Diegue, qui l'avoit passée toute entière à l'attendre, fut désespéré de s'être laissé tromper, & tira des forces de son chagrin, pour se remettre à le suivre. Mais Holguin n'avoit pas eu l'imprudence de s'engager si loin, sans avoir dépêché vers Alvarado, pour le prier de venir au devant de lui. Il le rencontra deux jours après, avec toutes ses Troupes, qui se trouvoient augmentées par celles de Truxillo. Dom Diegue, fatigué d'une longue marche, n'osa faire face à deux Armées réunies. Il prit brusquement le chemin de Cusco; tandis que les deux Capitaines donnerent avis à Castro de l'état des affaires, & lui conseillèrent de s'avancer promptement dans un País dont ils lui promettoient de le rendre maître.

Vacca de Castro étoit arrivé au Pérou avec beaucoup de fatigue & de danger. Sa navigation avoit été fort pénible, depuis Panama; & le Vaifseau, qu'il montoit, avoit perdu toutes ses ancres. Arrivé enfin au Port de Buenaventura il s'étoit avancé par terre jusqu'à l'extrémité du Popayan, gouverné alors par Belalcazar; & cette route, qu'il avoit préférée comme la plus sûre, l'avoit exposé à de nouveaux embarras par ses difficultés & sa longueur. En entrant au Pérou, il avoit fait signifier sa Commission à la plupart des Gouverneurs particuliers, établis par les Pizarres. Il avoit envoyé n'être à Cusco; & Gomez Royas, chargé de ses ordres pour cette Ville, eut le bonheur d'y arriver avant Dom Diegue. En passant sur les Frontières de Bracamoros, Pierre Vergara, qui étoit occupé à la Conquête de cette Province, vint le joindre avec un petit Corps de Troupes fidèles. Puellas & d'Aldana l'avoient déjà joint avec les leurs. S'étant avancé jusqu'à Truxillo, il trouva Tordoya, Gareilaffo de la Vega, & d'autres Gentilshommes, qui reconnurent son autorité avec la même soumission. Ainsi, lorsqu'il y reçut les Députés d'Holguin & d'Alvarado, qui lui faisoient offrir toutes leurs forces, il avoit déjà rassemblé, autour de lui, plus de deux cens Hommes, fort bien équipés & prêts à suivre ses ordres.

Il se rend au  
Camp d'Holguin  
& d'Alvarado.

Il ne fit pas difficulté de se rendre au Camp des deux Capitaines, qui lui remirent leurs Etendards, après avoir vu sa Commission: mais ne gardant pour lui que l'Etendard Royal, il leur rendit les autres, & leur confirma le Commandement des Troupes. En même-tems il leur donna ordre de se rendre avec toute l'Armée dans la Vallée de Xauxa, & d'attendre qu'il les y allât rejoindre, après un Voiage qu'il vouloit faire à Los Reyes. Ce fut avant son départ pour cette Ville, qu'il reçut, de Quito, des Lettres de Gonzale Pizarre, revenu, suivant quelques-uns, après la mort de son Frere, ou quelques jours auparavant, suivant l'Historien contemporain auquel on s'est attaché, mais trop éloigné pour l'avoir pu secourir. Il demandoit, au nouveau Gouverneur, la permission de le venir joindre. Castro lui fit une réponse civile; mais il le prioit d'attendre ses ordres à Quito (7). On lui attribue deux motifs, pour ce refus: il craignoit, dit Gomara, » que sa présence ne ruinât l'espérance qu'il avoit encore de faire

Il refuse de voir  
Gonzale Pizarre.  
Ses motifs.

(7) On a vu que Zarate l'a fait arriver à Quito, sans y trouver aucune Nouvelle de la Conspiration.



« rentrer Dom Diegue dans la soumission ; ou qu'échauffés par sa vûe, les  
 « Soldats & les Officiers mêmes, dans le cœur desquels l'ancienne affec-  
 « tion pour le Marquis subsistoit encore, ne l'éussent pour Capitaine Gé-  
 « néral (8).

Pendant que le nouveau Gouverneur se mettoit en chemin pour Los Reyes, Dom Diegue étoit arrivé à Cusco. Il y fut reçu avec d'autant moins d'obstacles, qu'il s'étoit fait précéder par la meilleure partie de ses Troupes, & que Christoval de Sotelo, qui les commandoit, n'avoit pas attendu son arrivée pour prendre possession d'une Ville, dont la plupart des Espagnols étoient sortis avec Holguin. Sotelo avoit commencé par y créer de nouveaux Magistrats, après avoir déposé ceux que Royas avoit établis au nom de Castro. Aussi Dom Diegue ne pensa-t'il qu'à se fortifier, à grossir le nombre de ses Soldats, & surtout à se pourvoir d'Artillerie & de poudre. Ces deux sortes de munitions n'étoient pas une entreprise difficile au Pérou. Le Métal nécessaire y est en abondance ; & Dom Diegue avoit hérité, de son Pere, quelques Maîtres Européens, fort entendus à le fondre. On trouve aussi, dans toutes les parties du País, une si grande quantité de Salpêtre, que la poudre s'y fait aisément. Pour les armes, telles que les Epées, les Lances & les Cuirasses, il fit mêler, à l'exemple de son Pere, de l'argent & du cuivre. D'ailleurs aiant fait rassembler, sous de rigoureuses peines, toutes celles qui se trouvoient dans le Canton, le moindre de ses gens se vit armé de toutes pieces. Avec sa Cavalerie & ses Picquiers, il avoit deux cens Arquebusiers en bon ordre ; Corps redoutable alors, non-seulement aux Péruviens, mais aux Espagnols mêmes, qui étoient encore mal pourvûs d'armes à feu.

Un différend militaire, qui survint entre deux de ses principaux Officiers, faillit de lui causer plus de mal qu'il n'en craignoit de ses Ennemis. Garcias & Sotelo, entre lesquels cette querelle avoit commencé, se battirent ; & Sotelo fut tué. Leurs Partisans s'échauffèrent, jusqu'à convenir du jour & du lieu pour en venir tous aux mains ; & Dom Diegue eut besoin d'autant d'adresse que de modération, pour les empêcher de s'égorger mutuellement. Cette chaleur sembloit apaisée : mais Garcias n'ignorant pas que la mort de Sotelo étoit fort sensible à Dom Diegue, qui l'avoit beaucoup aimé, & s'attendant tôt ou tard aux effets de son ressentiment, prit la résolution de les prévenir. Il l'invita un jour à manger chez lui, dans le dessein de le tuer pendant le repas. Dom Diegue, sur quelque soupçon du complot, prit prétexte d'une indisposition pour s'excuser. Son Ennemi, qui regrettoit la perte de ses mesures, insista sur l'invitation, & se rendit même chez lui pour la renouveler avec plus d'instances. En vain fut-il averti qu'on croioit son dessein éventé & Dom Diegue sur ses gardes. Il s'obstina dans une Entreprisse qui lui coûta la vie (9). Comme il étoit fort aimé, la

CONQUÊTE  
DU PEROU.

VACCA  
DE CASTRO.  
1541.

Dom Diegue  
entre à Cusco.

Ses préparatifs.

Différend qui  
coûte la vie à So-  
telo.

Garcias est tué  
par trahison.

(8) Gomara, L. V, chap. 40.

(9) Gomara raconte, avec plus de simplicité que Zarate, « qu'il parut de sa Mai-  
 « son avec ses Amis, pour aller presser Dom  
 « Diegue, quoique Martin Carillo & Salado  
 « l'avertissent de l'embuscade qu'on lui avoit

« dressée. Il pressa Dom Diegue de venir di-  
 « ner, puisqu'il en étoit heure & que tout  
 « étoit prêt. Je me sens très mal disposé,  
 « dit Dom Diegue : allons toutefois. Il se  
 « leva de son lit & prit sa cappe. Ceux de  
 « Garcias, voyant qu'il s'acheminoit, sor-

CONQUÊTE  
DU PÉROU.VACCA  
DE CASTRO.  
1541.Dom Diegue  
fort de Cusco  
avec son Armée.

nouvelle de sa mort causa une seconde édition, que Dom Diegue ne pût appaiser qu'en se mettant à la tête de ses Troupes, pour éloigner les amis de Garcias; & n'osant même s'arrêter plus long-tems dans la Ville, il en sortit, après avoir publié qu'il marchoit contre Castro. Son Armée, à laquelle il avoit donné Jean *Balsa* pour Général depuis la mort d'Herrada, consistoit en sept cens Espagnols, & un grand nombre d'Indiens, sous les ordres particuliers de Paulu Inca, qui n'avoit pas cessé de lui être attaché comme à son Pere. Il s'avança fierement jusqu'à Vilcas, à 150 mille de Cusco (10).

1542.  
Préparatifs de  
Castro à Los  
Reyes.Il rejoint ses  
Généraux à Xau-  
ca. Ses forces.Caractère de  
Jean Velez de  
Guevara.

Cependant Castro étoit arrivé à Los Reyes, où il avoit trouvé l'autorité du Roi & sa propre réputation (11) bien établies: mais il s'étoit trompé dans l'espérance que le Trésor Royal fourniroit aux frais de la guerre. Les Rebelles l'ayant enlevé à son départ, il fut obligé d'emprunter des Habitans cent mille pesos d'or, pour se pourvoir d'armes & de munitions. Après avoir confirmé le Commandement de la Ville à Barrionuevo, & donné ordre aux Habitans de se retirer sur les Vaisseaux, si Dom Diegue revenoit dans son absence, il ne perdit pas un moment pour rejoindre ses deux Généraux dans la Vallée de Xauxa. Ses forces, en y comprenant quelques Troupes qui l'accompagnoient, se trouverent composées d'environ neuf cens Hommes (12), entre lesquels on comptoit trois cens soixante-dix Cavaliers & cent soixante-dix Arquebusiers. Il choisit, pour Major Général, François de Carvajal, Officier d'expérience, qui, de simple Soldat dans les Guerres d'Italie, avoit passé par tous les grades militaires, & les avoit exercés avec honneur depuis quarante ans. Entre plusieurs autres Capitaines d'un mérite distingué, on nomme Jean Velez de Guevara, Homme de Lettres (13) fort éclairé pour son siècle, & Guerrier d'une valeur éprouvée. Il commandoit une Compagnie d'Infanterie. Alfonso Alvarado & Pierre Alvarez Holguin jouissoient d'une gloire bien acquise dans les guerres du Mexique. Zarate place ici l'arrivée des Lettres de Gonzale Pizarre, & ne donne point à Castro, d'autres raisons que celles qu'on a rapportées, pour justifier le refus qu'il fit de le voir. Il ajoute, que par les mêmes vûes, Castro défendit à ceux qui avoient la garde des Enfans

» tent hors de la Chambre; mais aussi-tôt  
» qu'ils furent sortis, un Soldat de Dom Die-  
» gue ferma la porte, laissant dedans Garcias  
» tout seul, où il fut tué. Aucuns disent que  
» Dom Diegue le frappa le premier ». Liv.  
V, chap. 41. Zarate fait paroître ici Jean  
d'Herrada, sans se souvenir qu'il a rapporté  
auparavant sa mort.

(10) Gomara, *ibid.*

(11) On savoit qu'avec sa Commission il  
avoit la faveur de la Cour. Castro étoit de  
Majorque. Charles-Quint l'avoit honoré du  
titre de Conseiller d'Etat, de l'Ordre de  
S. Jacques, & d'autres graces, à la recom-  
mandation du Cardinal Garzia de Loaisa,  
Archevêque de Seville, & Président des In-  
des, qui le favorisoit beaucoup, pour l'amour

du Comte de Sirvel, son Ami. *Ibid.* ch. 40.

(12) Zarate dit, sept cens en tout.

(13) Avec son Emploi militaire, il exer-  
çoit une charge de Judicature. « Jusqu'à  
» Midi, il étoit vêtu en Homme de Lettres;  
» il tenoit ses Audiences, & régloit soigneu-  
» sement les Affaires qui se présentoient. En-  
» suite il se mettoit en Habit de Cavalier,  
» avec un Haut-de-Chaussé & un Pourpoint  
» de couleur, en broderie d'or fort magni-  
» fique, Collet de Buffle, la Plume au Cha-  
» peau, l'Arquebuse sur l'épaule, faisant  
» faire l'Exercice à sa Compagnie, & s'e-  
» xerçant lui-même à tirer. Il avoit contri-  
» bué de ses propres mains à faire les Arque-  
» buses ». Zarate, Liv. IV, ch. 15.

du Marquis, de sortir de Truxillo, où ils s'étoient retirés après leur bannissement, quoique pour déguiser sa politique; il feignit de ne penser qu'à leur sûreté.

Pendant qu'il affuroit ses préparatifs, il eut avis de la marche de Dom Diegue, qui s'avançoit de Vilcas vers Guamanga, Place importante par sa situation, au milieu de plusieurs Montagnes & d'autant de Vallées profondes, qui servent naturellement à la fortifier. Il se hâta lui-même de lever son Camp, après s'être fait précéder d'un Corps de Troupes sous la conduite de Royas, qui avoit ordre de faire toute la diligence possible pour se saisir le premier de Guamanga, tandis qu'un Détachement d'Arquebustiers devoit se saisir, proche de cette Place, d'un passage difficile qui se nomme *Parcos*. Dans le doute du succès de ces deux ordres, Castro ne s'approcha point de Guamanga sans précautions: mais apprenant que Royas s'y étoit établi, il traversa la Place avec toute son Armée; & n'ayant aucune nouvelle de l'Ennemi, il passa la nuit entière sous les armes. Cependant, il formoit son Camp le lendemain, lorsque ses Coureurs, qui s'étoient avancés fort loin à la Découverte, lui rapportèrent que Dom Diegue avoit le sien à plus de neuf lieues. Cette distance, qui donnoit de la facilité pour les négociations, lui fit prendre le parti d'écrire à Dom Diegue. François Diaguez, Frere d'Alfonse Diaguez alors Secrétaire d'Etat en Espagne, fut chargé de sa Lettre. Elle sommoit Dom Diegue, au nom de Sa Majesté, de congédier ses Troupes & de venir se ranger sous l'Etendard Royal, avec promesse d'une Amnistie générale pour les désordres passés: mais s'il refusoit cette offre, il étoit menacé de l'opprobre & du châtimement, sous le double titre de Rebelle & d'Assassin.

En faisant partir Diaguez, Castro dépêcha un Soldat Espagnol, qui connoissoit le País, vêtu en Indien, avec des Lettres pour divers Officiers de l'Armée Ennemie, qu'il exhortoit à rentrer dans les termes de l'honneur & du devoir; mais quelque adroit que fût le Soldat, sa trace fut découverte, dans quelques endroits couverts de neige. Il fut suivi, arrêté, & conduit à Dom Diegue, qui le fit pendre sur-le-champ, avec de grandes plaintes de la perfidie de Castro, qui entreprenoit de séduire ses Amis, pendant qu'il lui faisoit faire des propositions d'accommodement. Ensuite, mettant son Armée, en Bataille aux yeux mêmes de l'Envoïé, il donna ordre à tous ses gens de se préparer au combat; avec promesse, à quiconque tueroit un des Espagnols établis au Pérou, de lui donner la femme & les biens du Mort. Cependant, il répondit à Castro que jamais il ne reconnoitroit sa Commission, tandis qu'il le verroit accompagné de ses principaux Ennemis, entre lesquels il nommoit Holguin, Gomez Alvarado & quelques autres Officiers: qu'il ne congédieroit pas non plus son Armée, s'il ne voïoit une Amnistie formelle, signée de la main de Sa Majesté, non de celle du Cardinal de Séville, dont il ignoroit le nom & l'autorité; enfin que Castro se trompoit dans ses espérances, s'il croïoit que les Amis du Fils d'Almagro fussent capables de l'abandonner, & qu'ils étoient résolus, comme lui, de défendre le País jusqu'au dernier soupir.

Cette opiniâtreté déterminâ Castro à faire avancer son Armée dans un lieu plat & uni, nommé *Chupas*; sans s'éloigner trop de Guamanga, qu'il

CONQUÊTE  
DU PÉROU.

VACCA  
DE CASTRO,  
1542.

Castro marche  
au devant de Dom  
Diegue.

Il a fait som-  
mer de reconnoi-  
tre l'autorité du  
Roi.

Conduite vio-  
lente de Dona  
Diegue.

Sa Réponse à  
Vacca de Castro.

Il est déclaré  
rebelle par une  
Sentence publi-  
que.

Diegue ne pût  
joigner les amis  
la Ville, il en  
Armée, à la  
mort d'Herrada,  
diens, sous les  
lui être attaché  
150 mille de

trouvé l'auto-  
l s'étoit trompé  
la guerre. Les  
er des Habitans  
unitions. Après  
vo, & donné  
Diegue revenoit  
indre ses deux  
enant quelques  
d'environ neuf  
ixante-dix Ca-  
Major Général,  
le Soldat dans  
es, & les avoit  
autres Capitai-  
vava, Homme  
e valeur éprou-  
e Alvarado &  
cquisé dans les  
de Gonzale Pi-  
celles qu'on a  
joute, que par  
de des Enfans

Ami. *Ibid.* ch. 40.  
ens en tout.  
militaire, il exer-  
cature. " Jusqu'à  
omme de Lettres;  
& régloit soigneu-  
: présentoient. En-  
abit de Cavalier,  
se & un Pourpoint  
e d'or fort magni-  
la Plume au Cha-  
l'épaule, faisant  
ompagnie, & s'e-  
. Il avoit contri-  
à faire les Arque-  
V, ch. 15..

CONQUÊTE  
DU PÉROU,  
VACCA  
DE CASTRO.  
1542.

vouloit conserver à toute sorte de prix, mais dont le terrain étoit trop inégal pour y combattre avec avantage. Il passa trois jours dans ce nouveau Poste, retenu plutôt par la pluie, qui fut continuelle, que par l'espérance de renouer la négociation. Ce tems même ne fut pas perdu; car aiant remarqué que le souvenir de la Bataille des Salines inquiétoit plusieurs de ses gens, & qu'ils doutoient que la Cour d'Espagne l'eût approuvée, puisqu'elle avoit fait arrêter Dom Fernand Pizarre, il se crut obligé d'observer quelques formalités, autant pour justifier sa propre conduite que pour calmer les esprits. Elles consistèrent à porter une Sentence, qu'il n'oublia point de signer à la vûe de toutes ses Troupes, par laquelle, déclarant Dom Diegue & ses Partisans coupables de leze-Majesté, il les condamnoit à mort, avec confiscation de tous leurs biens. Après avoir fait lire hautement cet Acte, il somma tous ses Officiers, en vertu de son autorité, de lui prêter leur secours pour l'exécution (14).

Les deux Armées s'approchent.

Le lendemain, apprenant, par ses Coureurs, que les Ennemis n'étoient qu'à deux lieues, & qu'ils prenoient leur chemin à gauche par quelques petites Collines, pour éviter un Marais qui étoit à la tête de son Camp, il jugea que leur dessein étoit de tomber sur Guamanga, & de s'en rendre maîtres avant que d'en venir aux mains. La résolution fut prise aussitôt de leur couper le passage, & l'ordre donné pour monter les premières Collines. Cette entreprise étoit délicate. On fit avancer à la vérité cinquante Arquebusiers, pour favoriser le mouvement de l'Infanterie: mais, comme on étoit déjà si proche que les Coureurs des deux Partis faisoient le coup d'arquebuse, si Dom Diegue avoit su profiter de la situation des lieux, son Artillerie auroit pu nuire beaucoup au gros des Troupes Royales, qui, pour marcher en bon ordre, étoient quelquefois obligées de faire halte en montant. Carvajal, remarquant le danger de ce retardement, & sentant l'importance de gagner bien-tôt la hauteur, prit enfin le parti de brusquer la marche, en faisant monter chaque Compagnie l'une après l'autre & sans ordre; résolution si nécessaire, que lorsqu'on acheva de monter, les cinquante Arquebusiers en étoient aux Escarmouches avec l'Avant-garde de Dom Diegue.

Bataille de Chupas.

Castro exhorte ses Soldats.

C'est d'après les quatre Historiens contemporains, que nous rassemblons toutes les circonstances de cette grande journée. A peine l'Armée Royale fut montée, que le Major Général eut ordre de la ranger en Bataille. Castro ne manqua point de se montrer à la tête des rangs, pour les animer par son éloquence. Il leur représenta, " qu'ils étoient Espagnols, & qu'ils alloient combattre pour leur Roi; que le sort du Pérou étoit entre leurs mains; que s'ils étoient vaincus, ils ne pouvoient éviter la mort; mais que s'ils remportoient la victoire, outre le service important qu'ils rendroient à l'Espagne, ils demeureroient en possession de leurs biens & de ceux des Rebelles; qu'à ceux qui n'en avoient pas, il en promettoit abondamment, au nom de Sa Majesté même, qui ne souhaitoit la possession de ce riche País, que pour le partager entre ceux dont elle auroit à récompenser les services. Il voïoit bien, ajouta-t'il, qu'un plus long discours étoit inutile, pour encourager des gens d'hon-

(14) Gomara, L. V, chap. 42. Zarate, L. III, ch. 17.

neur ; & jugea qu'il étoit question pour lui , de suivre l'exemple ,  
 „ plutôt que de le donner , il promettoit d'être toujours à leur tête , pour  
 „ le prendre de ceux qui lui donneroient les plus hautes leçons de va-  
 „ leur , & pour s'efforcer de les imiter. » Un langage si modeste excita  
 beaucoup d'acclamations ; tous lui jurèrent de périr ou de vaincre. Mais  
 les Officiers s'opposèrent au dessein qu'il avoit de prendre le Comman-  
 dement de l'Avant-garde , en lui faisant considérer qu'avec la Commission  
 dont il étoit revêtu , sa conservation étoit essentielle à la Cause du Roi :  
 & leurs protestations furent si vives , que suivant leur conseil , il consen-  
 tit à faire l'arrière-garde avec un petit corps de Cavalerie , pour donner  
 du secours où il le jugeroit nécessaire (15). Comme il ne restoit pas plus  
 d'une heure & demie de jour , il vouloit que le Combat fût remis au len-  
 demain : Alfonso d'Alvarado jugea ce retardement dangereux , & le fit en-  
 trer dans son Sentiment. On fait dire ici à Castro : » Que n'ai-je donc le  
 „ pouvoir de Josué , pour arrêter le Soleil (16) ?

De l'autre côté , Dom Diegue avoit aussi rassemblé toutes ses Troupes ,  
 & ne se disposoit pas moins ardemment au Combat. Bien-tôt son Artillerie se  
 fit entendre. Alvarado & Carvajal remarquerent que dans la position où elle  
 étoit , on ne pouvoit avancer en droite ligne , sans en souffrir beaucoup.  
 Ils observerent un passage , qui , descendant un peu vers la Vallée , pou-  
 voit les mettre d'autant mieux à couvert , que les Boulets y passeroient  
 par-dessus leur tête. Ils le prirent aussi-tôt , pour marcher aux Ennemis dans  
 cet ordre. Nugno & ses Arquebusiers faisoient l'Avant-garde ; ils devoient  
 commencer la charge , engager le combat , & se retirer ensuite au corps  
 de Bataille. Alvarado formoit l'aile droite , avec une partie de la Cavalerie ,  
 & l'Etendard Royal , porté par Christoval de Bariantos. La gauche étoit  
 composée de l'autre moitié de la Cavalerie , sous Holguin , Gomez d'Al-  
 varado , Garcilasso de la Vega , & d'Anzures. Au milieu des deux Escadrons  
 marchoit Vergara & Velez avec l'Infanterie. Vacca de Castro &  
 trente Cavaliers faisoient , à quelque distance , l'Arrière-garde ou le Corps  
 de réserve.

Pendant leur marche , l'Artillerie de Dom Diegue fit un feu conti-  
 nuel ; mais s'apercevant que tous les coups étoient inutiles , parcequ'ils  
 passaient trop haut , il soupçonna quelque trahison de la part de Candie ,  
 qui en avoit le Commandement ; & marchant vers lui dans un furieux  
 transport , il le tua de sa propre main. Ensuite , il pointa lui-même une  
 Piece , il y mit le feu , & sa colere devint funeste à quelques Cavaliers  
 d'Alvarado , qui furent renversés de ce coup. Carvajal regrettant leur perte ,  
 & considérant que l'Artillerie de Castro ne pouvoit être d'un grand usage ,  
 prit la résolution de la laisser derrière , pour hâter la marche. Il y avoit  
 peu de différence dans l'ordre des deux Armées ; c'est-à-dire , que la Ca-  
 valerie de Dom Diegue , partagée en deux Escadrons , formoit les deux  
 ailes , & que l'Infanterie occupoit le centre. Il avoit son Artillerie en tête ,  
 pointée du côté , par lequel il pouvoit être attaqué. Mais , après avoir vu  
 tomber deux ou trois Cavaliers , que son coup de Canon avoit abbarus ,  
 il crut que c'étoit marquer trop de timidité que d'attendre l'Ennemi dans

( 15 ) Zarate, ubi sup. p. 322.

( 16 ) Ibidem.

CONQUÊTE  
DU PÉROU.VACCA  
DE CASTRO.

1542.

Poste qu'il est  
forcé d'occuper.Disposition des  
deux armées.Action furieuse  
de Dom Diegues.

CONQUÊTE  
DU PÉROU.

VACCA  
DE CASTRO.  
1542.

Faux mouve-  
ment qui lui  
écoula mal.

L'Action s'en-  
gale.

Mêlée sanglante.

cette situation, & qu'il devoit lui épargner une partie du chemin. Ainsi, avec plus de courage que de prudence, il fit avancer son Artillerie & ses Troupes. Ce mouvement fut condamné par Suarez, son Major Général, Homme d'une grande expérience à la guerre, qui dans son chagrin, lui déclara même que c'étoit manquer de jugement, parcequ'il y avoit eu jusqu'alors, devant l'Artillerie, une assez grande Campagne, que les Ennemis n'auroient pû traverser sans que le Canon leur nuisît beaucoup; au lieu qu'en s'avancant & diminuant l'espace, on perdoit cet avantage. Malgré ses représentations, les Rebelles continuerent d'avancer, & se posterent près d'une petite hauteur, par laquelle l'Armée de Castro devoit déboucher; de sorte que jusqu'à ce qu'elle y fût arrivée, leur Artillerie ne pouvoit lui faire le moindre mal; & qu'y étant une fois, elle se trouva si près d'eux, que tout le feu du Canon ne put l'empêcher d'en venir aux mains. Suarez, voyant son avis méprisé, poussa son cheval & passa dans l'Armée Royale.

En même-tems, Paulu Inca, s'avancant avec ses Indiens, attaqua la gauche de Castro; mais la chute de quelques-uns, qui furent tués par les Arquebusiers, fit prendre aussi-tôt la fuite à tous les autres. Cote, à la tête d'une Compagnie d'Arquebusiers de Dom Diegue, marcha du même côté, dans l'espérance de causer quelque désordre à l'Ennemi par de vives escarmouches: ce qui n'empêcha point les Généraux de Castro de s'avancer au son de leurs Tambours & de leurs Trompettes; & paroissant enfin fur la petite hauteur, ils firent halte, pour choisir le tems d'aller à la charge, parceque l'Artillerie, qui tiroit incessamment, leur causoit de l'embarras. Elle les incommodoit peu néanmoins, & le terrain de Dom Diegue étant encore plus élevé qu'eux, la plupart des boulets passaient par-dessus leurs têtes; mais, vingt pas plus loin, ils n'auroient pû manquer d'en souffrir beaucoup. Leur Infanterie fut même assez maltraitée, au premier mouvement qu'elle fit pour s'avancer; un seul Boulet emporta toute une file, & fit une ouverture dans le Bataillon: mais les Officiers, courant l'épée à la main, la firent bien-tôt fermer.

Cependant Carvajal suspendoit encore l'attaque, pour attendre que la fureur de l'Artillerie fut un peu diminuée; & la Cavalerie étant montée dans l'intervalle, Holguin & Tordoya furent tués d'une décharge. D'autres aiant été blessés, Vergara, qui le fut d'un coup d'Arquebuse à la cuisse, s'écria que c'étoit vouloir périr, que de demeurer plus long-tems dans cette situation. Aussi-tôt, Carvajal fit sonner la charge, & les deux Escadrons Roiaux s'avancèrent sans mesure. Ceux de Dom Diegue faisant le même mouvement de leur côté, ils se joignirent, & le choc fut rude. Presque toutes les Lances furent rompues, & quantité de Cavaliers tomberent morts ou blessés dans les deux Partis. Alors on en vint aux Sabres, aux Hacl. s, aux Massues, avec une chaleur qui rendit le Combat fort sanglant. Quelques-uns, n'aiant que des Coignées, comme celles qui servent à fendre le bois, les tenoient à deux mains, & donnoient de si grands coups, qu'il n'y avoit point de Casque, ni d'autre Armure, à l'épreuve du tranchant. On combattit quelque tems avec cette furie, jusqu'à ce que l'haleine manquant des deux côtés, les deux Partis, comme de concert, prirent un peu de relâche,

L'Infanterie

L'Infanterie Roiale n'avoit pas été plus lente à s'avancer contre celle de Dom Diegue, Carvajal & les autres Officiets à la tête, qui animoient leurs Soldats, de paroles & d'exemple. » Ne craignez point l'Artilerie, fait-on dire à Carvajal; je suis aulli gros que deux de vous ensemble, & vous voyez combien de boulets passent près de moi sans me toucher. Ensuite, pour ôter l'idée qu'il se fît à ses armes, il ôta sa cotte de maille & son casque; & les jettant par terre, il demeura sans autre défense qu'un simple pourpoint de toile. Dans cet état, il marcha droit à l'Artilerie, avec de nouvelles exhortations à le suivre. En effet, tous se précipitant à sa suite, ils se rendirent maîtres du Canon Ennemi, après avoir fait main basse sur ceux qui le gardoient; ils le pointerent à leur tour contre le gros des Rebelles; & cette exécution se fit avec tant de vigueur & de succès, qu'on lui attribue la plus grande partie de la Victoire.

Cependant le jour manquoit; & déjà la nuit étoit si sombre, qu'on ne se reconnoissoit presque plus qu'à la voix. La Cavalerie, après avoir respiré quelques momens, étoit revenue aux mains, & la victoire commençoit à pancher pour Castro; lorsqu'il vint lui-même à la charge, avec sa réserve. Ses premiers efforts tomberent à la gauche, sur deux Compagnies de Dom Diegue, qui tenoient encore ferme, quoique la plupart des autres eussent commencé à plier. Il cria *victoire*, en attaquant; mais le Combat n'en fut pas moins opiniâtre. Quelques-uns de ses Cavaliers furent abbatuz. Le Capitaine Ximenès y périt. Enfin ceux de Diegue tournerent le dos; & dans leur fuite, on en tua un grand nombre. Deux de leurs Officiers, *Bilbao* & *Sosa*, désespérés de voir leurs gens en déroute, se jetterent au travers des Ennemis en frappant de toute leur force, & criant, dans le transport de leur rage; » Je suis un tel, c'est moi qui ai tué le Marquis. Leurs cris & leurs coups ne cessèrent, qu'au moment qu'ils tomberent en pieces. Une partie des Fuyards évita la mort à la faveur des ténèbres; d'autres, pour n'être pas reconnus dans leur fuite, jetterent leurs écharpes (17), & prirent celles des Ennemis qu'ils trouverent morts ou blessés. Ceux, qui tenterent de se sauver par la Vallée, furent tués tous par les Indiens du Parti Roial; & cent cinquante Cavaliers, qui pousserent jusqu'à Guamanga, s'y laisserent prendre & désarmer par la petite Garnison que Castro avoit laissée dans cette Place.

Gomara fait plus d'honneur que Zarate au désespoir de Dom Diegue. Ce malheureux Fils d'Almagro, voiant la victoire déclarée contre lui, se jeta furieusement, suivant Gomara, au milieu des Vainqueurs, & chercha la mort par leurs armes. Mais, soit qu'il ne fût point reconnu, ou que sa valeur écartât ceux qu'il attaquoit, il pénétra sans blessure, & prit enfin la fuite vers Cusco, où il arriva dans cinq jours. Zarate le fait fuir sans cet emportement de valeur, avec Diego Mendez, auquel Gomara joint Verraga & Gusman. Balse, son Général, périt par les mains des Indiens. On fait monter le nombre des Morts à trois cens, dans l'Armée Roiale: les Rebelles perdirent moins dans l'action; mais, de part & d'autre, il demeura sur le Champ de Bataille plus de quatre cens Blessés, dont

(17) Zarate remarque qu'elles étoient rouges dans l'Armée de Castro, & blanches dans celle de Dom Diegue.

Tome XIII.

R

CONQUÊTE  
DU PEROU.

VACCA  
DE CASTRO.  
1542.

Intrépidité sin-  
guliere de Carva-  
jal.

La Victoire se  
déclare pour Cas-  
tro.

Fureur extraor-  
dinaire de quel-  
ques Vaincus.

Dom Diegue  
fuit vers Cusco.

Nombre des  
Morts.

emin. Ainsî,  
illerie & ses  
or Général,  
chagrin, lui  
avoit eu jus-  
que les Enne-  
aucoup; au  
antage. Mal-  
& se poste-  
o devoit dé-  
Artilerie ne  
ouva si près  
mains. Sua-  
cée Roiale.

, attaqua la  
t tués par les  
ote, à la tête  
même côté,  
vives escar-  
s'avancer au  
enfin sur la  
à la charge,  
e l'embarras.  
Diegue étant  
-dessus leurs  
d'en souffrir  
mier mouve-  
une file, &  
nt l'épée à la

ndte que la  
tant montée  
rge. D'autres  
à la cuisse,  
g-tems dans  
s deux Esca-  
ue faisant le  
ut rude. Pres-  
ers tomberent  
Sabres, aux  
bat fort san-  
s qui servoient  
de si grands  
à l'épreuve  
usqu'à ce que  
concert, pri-

L'Infanterie

CONQUÊTE  
DU PEROU.VACCA  
DE CASTRO.  
1542.Braves Espa-  
gnols que Castro  
récompense.Funérailles &  
Supplices.

la plupart moururent de froid pendant la nuit (18). L'époque de cette fameuse journée, qui avoit coûté aux Espagnols, dans l'espace de deux heures, plus de sang qu'ils n'en avoient versé dans toute la Conquête, est le 10 de Septembre.

Après avoir rassemblé ses Troupes victorieuses, Castro donna ses premiers soins à témoigner, au nom du Roi, la juste reconnaissance qu'il devoit à tant de braves Guerriers, dont il avoit admiré la conduite & la valeur. Alfonse d'Alvarado & Carvajal eurent la principale part à ses éloges; mais ils méritoient tous, suivant la remarque d'un Historien, celui d'avoir sacrifié à leur devoir leurs intérêts & leurs ressentimens particuliers (19). Aussi la promesse des récompenses fut-elle répétée, avec un nouvel engagement d'assigner à chacun, dans le partage du Pais, de quoi mener une vie heureuse, suivant sa naissance, son rang, & l'éclat de ses services. Cette agréable attente fut remplie, dans la suite, avec autant de fidélité que de noblesse.

Le second soin de Castro fut de faire transporter à Guamanga les Corps d'Holguin & de Tordoya, dont les funérailles y furent célébrés avec beaucoup de magnificence. Le même jour, il fit couper la tête à quelques-uns des Prisonniers qui avoient eu part à la mort du Marquis. Diegue de Royas, qui commandoit la Garnison, avoit déjà fait subir le même supplice à Tello & à quelques autres Conjurés. Le Licencié de Gama eut ordre d'exercer la même rigueur sur tous ceux qui étoient coupables du même crime. Les uns eurent la tête coupée; d'autres furent condamnés au gibet: on n'en compta pas moins de quarante, qui expirèrent cet attentât par le dernier supplice. Plusieurs furent bannis, & quelques-uns obtinrent grace (20).

(18) C'est Gomara, qui en fait mourir tant. Zarate dit seulement qu'il gela bien fort pendant cette nuit, & que le froid fit mourir plusieurs Blessés, entr'autres Tordoya & d'Anzures, qui ne purent être pansés, parceque le bagage étoit éloigné. Mais il en compte le même nombre.

(19) On a cru devoir nous conserver les noms des principaux, & nous ne leur déroberons point cette gloire: après Alfonse d'Alvarado, Carvajal, & ceux qui étoient morts au Champ de l'honneur, on nomme François de Godoy, Diegue d'Aguillera, Nicolas de Ribera, Jérôme d'Alaga, Jean de Barbaran, Michel de la Cerna, Lope de Mendoze, Diegue Centeno, Melchior Verdugo, Christoval de Barientos, Gomez d'Alvarado, Gaspard Rodriguez, Dom Gomez de Luna, Pedro d'Hinoyosa, François de Carvajal, Pedro Porto Carrero, Alfonse de Caceres, Diegue Ortiz de Gulman, Sébastien de Merlo, & François d'Ampuero. Ceux qu'on va nommer étoient encore plus louables, parcequ'ayant été du parti d'Almagro, ils avoient embrassé celui de Castro & s'y étoient signalés, par la seule raison qu'il

étoit revêtu de l'autorité du Roi: Pedro Alvarez Holguin, tué, Alfonse de Montemayor, Jean de Sayavedra, Martin de Robles, Lorenzo d'Aldana, Christoval Ponce de Leon, Pablo de Menezés, Vasco de Guevara, Jean de Gulman, Diegue Nuñez de Mercado, Pero Lopez d'Ayala, Diegue de Bezarra, Diegue de Maldonat, Jean Garcia, Diegue Gallego, François Gallego, Pero Ortiz, Alfonse de Mesa, Denis de Boyadilla, Louis Garcias de S. Mamez, Garcias Gutierrez d'Escobar, Marc d'Escobar, Jean d'Horbaneja, Diegue d'Ocampo.

(20) Zarate, *ubi sup.* p. 338. Gomara donne là-dessus un détail, qui ne laisse rien à désirer. « Tous les gens de Castro méritoient, dit-il, d'être loués, & lui d'être élevé jusques au Ciel. Ils saccagerent, après l'Action, les Tentes de Dom Diegue, où ils trouvoient une bonne quantité d'or & d'argent, & tuèrent tous ceux qui s'y trouvoient. Aucun ne désarma, de peur de surprise, car ils ne savoient pas bien combien étoient restés, & combien avoient fui. Ils endurerent grand froid cette nuit, & faim, avec grande pitié des



Ensuite, tous les Officiers & les Soldats, qui avoient des Etablissimens dans quelque partie du Pérou, eurent la permission de s'y retirer.

Castro, ne pouvant être encore informé du sort de Dom Diegue, partit pour Cusco avec une Garde de Cavalerie. Mais il apprit en chemin, que la Fortune lui épargnoit de plus longues inquiétudes. Dom Diegue, en arrivant dans une Ville où il se croioit le maître, y avoit été saisi & jetté dans les fers, par Dom Rodrigue de Salazar, son propre Lieutenant, par Dom Antoine de Ruiz de Guevara, son Prevôt, & par d'autres Officiers de sa création, qui n'avoient que sa mauvaise fortune à lui reprocher. Diego Mendez, Compagnon de sa fuite, & menacé du même traitement, avoit eu le bonheur d'échapper à ces Traîtres; mais s'étant retiré dans les Andes, vers l'Inca (21), qui avoit pris le même chemin, & qui le reçut avec amitié, il fut tué dans la fuite par les Indiens. Ces agréables nouvelles firent doubler sa marche à Castro. Il trouva non-seulement la Ville soumise, mais l'autorité du Roi si bien établie, que sans avoir besoin du secours des armes pour exercer la Justice, il commença par faire trancher la tête à Dom Diegue. Le Pérou devint alors aussi paisible, qu'il l'étoit avant la division des deux Conquérens. On ne regretta, dans le jeune Almagro, que ses grandes qualités naturelles (22), qui lui auroient attiré de la distinction, s'il ne les eut employées qu'à réparer la disgrâce de sa naissance & le malheur de son Pere. Gomara remarque que depuis les Découvertes, il fut le premier Espagnol qui prit les armes contre le Roi (23).

Après sa mort & la dissipation de son Parti, Castro, qui n'étoit point encore en état de récompenser les Troupes, jugea qu'il ne pouvoit les employer, avec plus d'agrément & d'utilité pour elles-mêmes, qu'à faire

CONQUÊTE  
DU PÉROU.  
VACCA  
DE CASTRO.  
1542.  
Castro suit D.  
Diegue à Cusco.

Mort du Jeune  
D. Diegue d'Al-  
magro, & ses  
qualités.

NOUVELLES  
DÉCOUVERTES.

» cris & plaintes des Blessés, qui se sen-  
» toient mourir de froid & dépouillés par  
» les Indiens, lesquels achevoient même  
» de les tuer à coups de masse, leur cou-  
» pant la tête pour les dépouiller. Mais le  
» jour étant venu, Castro envoya quelques  
» Chevaux courir la Campagne, fit habil-  
» ler les Blessés, & enterrer les Morts. Il  
» fit porter, à Guamanga, les corps d'Al-  
» varez Holguin, de Gomez de Tordoya &  
» de quelques autres. Il fit traîner le corps  
» de Martin de Vilvoa, parcequ'il avoit tué  
» François Pizarre. On fit le même traite-  
» ment à Martin Carille, Arbolancie, Hi-  
» nojeros, Velasquez & autres. Le lende-  
» main, il se rendit à Guamanga, où les  
» Almagristes, pris ou blessés, reçurent  
» aussi leur châtement. On en rassembla,  
» dans cette Place, plus de cent soixante,  
» dont les armes furent données en garde  
» aux Habitans. Le Docteur de Gama fut  
» chargé de faire leur Procès, qui fut fait  
» en peu de jours; on mit en quatre quar-  
» tiers Jean Telo, Diegue de Hores, Fran-  
» çois Perez, Jean Perez, Jean Diente,

» Maticote, Basille, Cardenas, Pierre  
» Oñate, Mestre-de-Camp, & trente au-  
» tres, qu'il seroit trop long de nommer.  
» Quelques-uns furent confinés, & d'autres  
» eurent leur pardon ». L. V, chap. 43.

(21) Comme cet Inca n'est pas nommé,  
on ne sait si c'est Paulu ou Mango.

(22) Il n'avoit que 22 ans. « Il étoit plus  
» vertueux, dit Gomara, que ne sont vels  
» Enfans, issus d'Indiennes & d'Espagnols.  
» On louoit grandement son esprit. En van-  
» geant la mort de son Pere, par le conseil  
» de Jean d'Herrada, il n'avoit voulu pren-  
» dre chose aucune des biens de Pizarre, en-  
» core qu'il fût en grande nécessité. Il savoit  
» comme il falloit conserver ses Amis & gou-  
» verner le Peuple. On s'admire de la  
» constante amitié que les siens lui portoient;  
» car jamais ne l'abandonnerent, jusqu'à  
» ce qu'ils fussent du tout vaincus, encore  
» qu'on leur offrit pardon de tout le passé.  
» Il combattit vaillamment, & mourut ca-  
» tholiquement ». L. V, ch. 43.

(23) *Ibidem.*

CONQUÊTE  
DU PÉROU.VACCA  
DE CASTRO.  
1542.Gonzale Pizarre  
est renvoyé à  
Charcas.Païs de Mullo-  
bamba.Découvertes de  
plusieurs Mines  
d'or.Source de nou-  
veaux troubles  
au Pérou.

de nouvelles Découvertes. Il renvoïa Vergara & ses gens à la Conquête des Bracamores, d'où il les avoit tirés. Diegue de Royas & Philippe Gurtierrez, avec trois cens Hommes, reçurent ordre de pénétrer du côté de l'Orient, où ils firent des Etablissemens vers la Riviere de la Plata. Monroy fut envoïé au Chili, avec quelques secours pour Valdivia, qui s'y étoit soutenu depuis la mort d'Almagro le Pere; & Jean Perez de Guevara partit pour la Conquête du Païs de Mullobamba, qu'il avoit découvert. Gonzale Pizarre, qui reçut alors la permission de venir à Cusco, y fut reçu du Gouverneur avec beaucoup de distinction, & retourna fort satisfait dans la Province de Charcas, dont le Gouvernement lui fut confirmé.

On trouve peu de lumieres, sur ces nouvelles Expéditions. Guevara, le seul qui rendit compte de la sienne, écrivit au Gouverneur qu'après une marche pénible, il étoit entré dans un Païs composé de Montagnes, entre lesquelles couloient deux grandes Rivieres, qui prenoient leur source dans leur pente, & qui paroïssent tendre vers la Mer du Nord. On fut ensuite que l'une étoit le Maragnon; & l'autre celle de la Plata. Sur le récit de Guevara, les Habitans étoient Antropophages; & leur Païs si chaud qu'ils alloient presque toujours nus. Il y prit connoissance d'une grande Contrée, au-delà des Montagnes, dans laquelle il paroît que la foiblesse de ses gens ne lui permit point de pénétrer, quoiqu'on l'assurât qu'il s'y trouvoit des Mines d'or, des Chameaux, des Poules semblables à celles de la Nouvelle Espagne, une espece de Brebis plus petites que celles du Pérou, & un grand Lac dont les bords étoient fort peuplés. Il y a beaucoup d'apparence que c'étoit le Bresil. Guevara entendit parler aussi dans le même lieu, d'une Nation d'Amazones, dont le bruit étoit déjà répandu sur le rémoignage d'Orellana, sans qu'il se soit jamais vérifié (\*).

Pendant que la recherche de l'or couôit tant de fatigues aux Officiers du Gouverneur, il fut plus heureux dans le voisinage de Cusco même. On y découvrit les plus riches Mines dont on eut encore entendu parler, surtout dans une Riviere nommée *Carabaya*, où dans l'espace d'un jour un seul Indien recueilloit un Marc de ce précieux Métal. Toute l'attention des Espagnols s'étant tournée de ce côté-là, on vécut plus tranquillement que jamais au Pérou. Les Indiens étoient protégés; & les avantages qu'on tiroit de leur travail attiroient sur eux les bienfaits du Gouverneur. Mais il s'éleva bien-tôt de nouveaux troubles, dont la source étoit plus éloignée.

Barthelemi de Las Casas, après avoir cherché la consolation de ses pertes dans la vie Monastique (24), ne s'étoit point lassé de sa retraite; lorsqu'à l'occasion du Cacique Henri, dont on a rapporté la révolte & les succès dans l'île Espagnole, il sentit renaître le zele dont il avoit brûlé si long-tems pour la conservation des Indiens. Henri s'étoit enfin laissé persuader qu'il pouvoit reprendre confiance aux offres des Espagnols. L'accordement étoit conclu, à des conditions qui furent exécutées fidellement.

Le récit de cet événement, qui se trouve lié par ses suites avec les

(\*) Voyez, ci-dessous, le Voïage de M. de la Condamine sur la Riviere des Amazones.

(24) Voyez ci-dessus, pag. 9.

affaires du Pérou, ne fauroit passer ici pour un Epifode ennuyeux (25).

Il n'y avoit pas moins de douze ou treize ans que le Cacique se souleva contre les Montagnes de Baoruco, contre toutes les Entreprises des Espagnols. Le bruit de sa réfolution avoit d'abord attiré sous les Enfeignes un grand nombre d'Indiens, échappés des Habitations Espagnoles, entre lesquels il en avoit choifi trois cens qui lui avoient paru les plus propres à la guerre, & qu'il avoit armés de tout ce que son industrie naturelle lui avoit fait juger propre à cet ufage. Il s'étoit attaché surtout à les discipliner; & rien ne lui fait plus d'honneur que l'attention qu'il eut toujours, de se tenir dans les bornes d'une simple défenfe. Divers Partis, qui furent envoyés contre lui, ne retournerent jamais qu'avec perte. Mais il ufit de fes avantages avec une modération qui donnoit un nouveau lustre à fes victoires, dans les occasions mêmes, où pour affoiblir fes Ennemis il en auroit pû manquer fans reproche. Un jour, par exemple, qu'il les avoit repouffés avec un grand carnage, foixante-dix Espagnols, que la fuite avoit dérobés au fer des Vainqueurs, rencontrèrent une Caverne creufée dans le roc, & s'y cachèrent, dans l'efpoir de gagner la Plaine à la faveur de la nuit. Ils y furent découverts par un Parti d'Indiens, qui environnant la Caverne en boucherent toutes les ouvertures avec du bois & d'autres matieres combustibles, dans le deffein d'y mettre le feu. Henri survint. Il condamna la barbarie de ces Furieux; & faisant déboucher la Caverne, il laiffa aux Espagnols la liberté de se retirer, après s'être contenté de leur ôter leurs armes. C'étoit fouvent l'unique butin qu'il faisoit fur eux; mais il en tiroit l'avantage d'armer infensiblement ses Indiens, qui commencerent bien-tôt à manier parfaitement les armes de l'Europe, à l'exception de l'Arquebuse, dont ils ne purent jamais faire ufage.

Il parut fort furprenant, aux Espagnols, que des Sauvages, contre lesquels ils ne daignoient employer ordinairement que des chiens, fussent capables, non-seulement de leur tenir tête, mais de les battre sans cesse. Cependant ils ne connoissoient point encore tout ce qu'ils avoient à craindre de leur Chef. Le jeune Cacique, loin de s'endormir sur ses succès, apportoit tous les soins de la prudence à ne rien perdre de ses avantages. Il avoit formé des Habitations dans les terrains les plus inaccessibles de la Montagne. Les Femmes y cultivoient la terre & prenoient soin de la Vaille & des Bestiaux. De bonnes meutes de chiens servoient à la chasse du Cochon. Ainsi l'abondance regnoit dans cet affreux défert. Les mesures du Cacique n'étoient pas moins sages pour sa propre sûreté. Il avoit cinquante Braves qui ne l'abandonnoient point en Campagne, & qu'il étoit toujours sûr de trouver, pour courir avec eux, aux premières nouvelles de l'approche des Ennemis. Dans les autres tems, quoiqu'il comptât sur la fidélité de toute sa Troupe, comme il pouvoit arriver que quelqu'un de ses gens tombât entre les mains des Espagnols & se trouvât forcé par les tourmens de découvrir sa retraite, il avoit soin qu'aucun d'eux ne la fût jamais; de forte que s'il leur donnoit quelque ordre, jamais ils ne le re-

(25) Oviedo, L. V, ch. 4. & suivans, & Herrera, Décade 3. L. 7, font des garans sûrs pour un détail qui n'est pas fort honorable aux Espagnols, & qui fera connoître de plus en plus l'injustice qu'ils faisoient aux Indiens.

CONQUÊTE  
DU PÉROU.

VACCA  
DE CASTRO.  
1542.

Histoire singulière de la Révolte du Cacique Henri dans l'île Espagnole.

trouvoient dans le lieu où ils l'avoient quitté. Il postoit, d'ailleurs, des Sentinelles à toutes les avenues de ses Habitations; mais il ne se reposoit pas tant sur leur vigilance, qu'il ne visitât lui-même exactement tous les Postes. Ainsi le Cacique étoit partout, & jamais on ne favoit précisément où il étoit. Ses gens étoient persuadés qu'il ne dormoit point; & réellement il dormoit fort peu, jamais deux fois de suite au même endroit, toujours à l'écart, au milieu de deux de ses Confidens, armés comme lui de toutes pièces. Après un sommeil très court, il commençoit sa ronde autour des quartiers; & ce qu'il y a de plus étrange, c'est qu'ayant conservé de son éducation des sentimens de piété fort vifs, il n'étoit gueres sans un Chapelier au cou ou à la main.

Pendant sa Troupe avoit grossi de jour en jour. Les Negres mêmes désertoient en grand nombre, pour l'aller joindre; & la terreur de son nom glaçant le courage des Espagnols, comme sa prudence déconcertoit leur politique, il ne se trouvoit plus personne qui eût la hardiesse de marcher contre lui. Dans la crainte même qu'il ne demeurât pas long-tems sur la défensive, un assez grand nombre de Bourgades furent abandonnées, & ne se font jamais rétablies. Le désordre ne pouvant qu'augmenter, on prit le parti de tenter la négociation. Un Religieux Franciscain, nommé le Pere Remi, qui avoit eu part à l'éducation du Cacique, & qui connoissoit la bonté de son naturel, se promit de lui faire goûter des propositions raisonnables, lorsqu'elles seroient accompagnées d'une bonne garantie pour l'exécution. Son offre fut acceptée. On le chargea de promettre à tous les Rebelles le pardon du passé; & pour l'avenir, une entière exemption de travail.

Il partit avec un plein pouvoir, dans une Barque dont le Pilote eut ordre de le débarquer vers l'endroit où les Montagnes de Baoruco aboutissent à la Mer, & de s'éloigner ensuite un peu, sans le perdre néanmoins de vue, pour être en état de lui donner du secours s'il en demandoit. A peine fut-il à terre, qu'il vit sortir des Montagnes une Troupe d'Indiens, dont il fut bien-tôt environné. Il les pria de le conduire à leur Chef; ou; s'ils n'osoient faire cette démarche sans sa participation, il leur proposa d'aller prendre ses ordres, en lui apprenant que le Pere Remi, dont il avoit été Disciple à Vera-Paz, demandoit à lui parler & n'avoit rien que d'agréable à lui dire. Ces Indiens, qui ne connoissoient pas le Franciscain, lui répondirent que leur Cacique n'avoit pas besoin de sa visite; que tous les Espagnols étoient des Traîtres; qu'il avoit lui-même l'apparence d'un Espion, & que la seule grace qu'ils pouvoient lui faire, étoit de ne le pas traiter avec toute la rigueur qu'ils devoient à ce titre. Ils ne laisserent pas de lui ôter ses habits; mais ils se contenterent de le laisser nu sur le rivage. Heureusement le Cacique n'étoit pas loin. Il accourut, à la première information, pour traiter plus humainement un homme, dont il n'avoit pas oublié le nom & les bienfaits. Il parut touché de l'état où il le vit; il l'embrassa, les larmes aux yeux, avec des excuses du traitement qu'il avoit reçu. Une disposition si favorable porta aussi-tôt le Missionnaire à parler de paix, & lui fit tenir là-dessus un langage fort touchant.

Henri n'y parut pas insensible : mais il répondit qu'il ne dépendoit que des Espagnols de faire cesser une guerre, dans laquelle tout se bornoit de sa part à se défendre contre des Tyrans, qui menaçoient la liberté & sa vie : qu'en état, comme il étoit, de vanger le sang de son Pere, & celui de son Aïeul, qui avoient été brûlés vifs à Xaragua (26), & les maux qu'on lui avoit faits à lui-même, il ne laisseroit pas de garder la résolution à laquelle il s'étoit attaché, de ne commettre aucune hostilité s'il ne s'y voïoit contraint ; qu'il n'avoit pas d'autres prétentions que de se maintenir libre dans ses Montagnes ; qu'il s'y croïoit autorisé par le droit de la Nature, & qu'il ne voïoit pas sur quel fondement on vouloit le forcer à la soumission pour des Etrangers, qui ne pouvoient appuyer leur possession que sur la violence ; qu'à l'égard de l'offre qu'on lui faisoit d'un traitement plus doux, & même d'une entière liberté, il seroit le plus imprudent des Hommes, s'il se fioit à ceux qui depuis leur arrivée dans l'Isle n'avoient fait que violer leur promesse ; qu'au reste, il se conserveroit toujours dans les principes de Religion que le Pere lui avoit inspirés, & qu'il ne rendroit jamais le Christianisme responsable des violences, des brigandages, des injustices, des impiétés & des dissolutions de la plupart de ceux qui le professoient. En vain le Missionnaire repliqua. Il fut écouté avec respect ; mais tout son zele ne lui fit rien obtenir de plus. On fit chercher ses habits, pour les lui rendre. Ils avoient été mis en pièces, & le Cacique n'en ayant pas d'autres à lui donner, il renouvela ses excuses, le conduisit jusqu'au bord de la Mer, l'embrassa fort tendrement en prenant congé de lui, & rentra dans ses Montagnes.

Après le mauvais succès de cette tentative, les hostilités avoient recommencé plus vivement que jamais de la part des Espagnols ; & les Troupes de Henri, dont le nombre continuoit d'augmenter, poussèrent si loin leurs avantages, que l'Isle entière étoit menacée. L'Empereur, averti de la nécessité de finir cette guerre, ou d'abandonner les Etablissements, prit enfin des mesures plus efficaces. Il venoit de nommer au Gouvernement de la Castille d'or François de Barrionuevo, Officier d'un mérite extraordinaire, & d'une expérience consommée dans les affaires des Indes : il lui donna ordre de passer par l'Isle Espagnole, avec deux cens Hommes de bonnes Troupes, & de n'en point sortir sans l'avoir entièrement pacifiée. Barrionuevo fut muni d'un plein-pouvoir, qui n'avoit pas d'autres bornes que la conservation de l'honneur. On lui recommanda même de commencer par les voies de la douceur ; & dans cette vue, on lui remit une Lettre pour le Cacique, par laquelle Sa Majesté Impériale l'invoit à rentrer dans l'obéissance, lui offroit une amnistie sans réserve, & le menaçoit de tout le poids de sa puissance & de son indignation, s'il s'obstinoit à rejeter ces offres. Ce Prince avoit tant à cœur la conclusion de cette affaire, que n'ayant point alors d'autre Vaisseau prêt à la Navigation que celui qui l'avoit apporté lui-même en Espagne, il le fit donner à Barrionuevo, pour ne pas retarder son départ.

En arrivant à San Domingo, le Gouverneur de la Castille d'or présenta ses Provisions à l'Audience Royale, & remit à l'Amiral (27) une Lettre de

(26) Voyez le Tome XII de ce Recueil.

(27) C'étoit le jeune Dom Louis Colomb,

CONQUÊTE  
DU PEROU.

VAGGA  
DE CASTRO.  
1542.

CONQUÊTE  
DU PEROU.  
VACCA  
DE CASTRO.  
1542.

l'Empereur, qui contenoit l'explication de ses ordres. Mais sa prudence lui fit souhaiter qu'on délibérât d'abord sur le sujet de sa Commission, & sur les moyens de l'exécuter. On doit juger de l'extrémité où l'Île étoit réduite, par le refus que les Auditeurs firent de se charger seuls d'une Délivération de cette importance. Ils convoquerent une Assemblée générale, composée de tout ce que l'Île avoit de personnes distinguées par leurs Emplois & leur expérience : & les sentimens y furent si partagés, qu'on fut réduit à choisir quatre des plus anciens Habitans des Indes, qui furent chargés d'en conférer entr'eux, pour rapporter leur avis à l'Assemblée. Le choix tomba sur François & Alfonse d'Avila, Lopé de Bardéci, & Jacques de Castellon.

Leur opinion parut fort sage, sur la méthode qu'il falloit employer pour la guerre ; mais elle fut moins goûtée que le conseil qu'ils donnerent de faire porter d'abord la Lettre de l'Empereur au Cacique Henri. La difficulté n'étoit que de le joindre ; car depuis quelque tems, on n'entendoit plus parler de lui, & l'on doutoit même s'il n'étoit pas mort. Mais Barriouevro, approuvant l'avis des quatre Conseillers, qui fut confirmé par les suffrages de toute l'Assemblée, entreprit de trouver le Cacique & de le ramener lui-même au devoir.

On lui donna trente-deux Hommes, résolus de courir avec lui toutes sortes de dangers ; & l'on y joignit le même nombre d'Indiens fideles, pour lui servir d'Interpretes & de Guides. Quelques Peres Francisquains furent nommés, pour l'accompagner ; cet Ordre eut la préférence, parce que le Cacique y avoit reçu son éducation. On arma une Caravelle, pour transporter le Général & sa Troupe au rivage, d'où l'on entre dans les Montagnes. Elle mit deux mois entiers à ranger la Côte, jusqu'au Port d'Yaquimo, parceque le Général envoioit souvent à terre, pour s'informer de la retraite du Cacique. Il n'en apprit rien. Le Port d'Yaquimo est formé par une assez belle Riviere, que Barrionuevo remonta bien loin. Il trouva d'abord une Case Indienne, mais sans Habitans ; un peu plus haut, il vit un champ bien ensemencé, auquel il ne voulut point que ses gens causassent le moindre désordre. A peu de distance, il eut quelques indices que le Cacique n'étoit pas loin. Il s'arrêta, pour lui écrire, & lui donner avis de son arrivée. Il l'informoit de sa Commission. Sa Lettre fut portée par un Indien, qui s'offrit pour ce service : mais on n'a jamais su quel avoit été son sort. Après l'avoir attendu vingt jours, le Général s'engagea dans les défilés de plusieurs Montagnes. Il marcha pendant trois jours, avec des difficultés qu'il eut peine à soutenir. Enfin il apprit, de quelques Indiens, que le Cacique étoit dans un petit Lac, que les Espa-

qui étoit toujours dans l'Île, mais sans autorité pour le Gouvernement, quoiqu'on y eût pour lui tous les égards dus aux services de son Pere & de son Aïeul, & à l'honneur qu'il avoit d'appartenir à l'Empereur par le sang, du côté maternel. Il ceda enfin toutes ses prétentions sur la Viceroiauté perpétuelle du Nouveau Monde, pour les titres de Duc de Veragua & de Marquis de la Vega, qui étoit

une grosse Bourgade de la Jamaïque : & dans la suite on s'est accoutumé à substituer le nom de l'Île même à celui de cette Place. Dom Louis mourut en 1540. Ses deux Freres étant morts avant lui, Isabelle leur Sœur transporta tous les titres de cette Famille, dans une branche de la Maison de Bragance, par le Mariage qu'on a rapporté.

gnols ont nommé Lagune du Commandeur, & qui a deux lieues de circuit : c'est apparemment une des deux parties du Lac de Xaragua, dont on a donné la description (28). Mais il restoit huit lieues, d'un chemin dont les difficultés paroïssent insurmontables. Sur toute la route, il n'y avoit pas une seule branche coupée, ni la moindre trace, qui pût faire juger qu'on y eût jamais passé : c'étoit une précaution du Cacique, pour empêcher qu'on ne pût découvrir sa retraite. Il falloit tout le courage du Général Espagnol. Chaque pas, qu'il faisoit dans un País inconnu, lui offroit des difficultés capables de l'estraier. Enfin, il arriva dans un Village dont les Maisons étoient assez bien bâties, où les vivres étoient en abondance, avec toutes les commodités dont les Indiens avoient l'usage & le goût; mais sans un seul Habitant. Il défendit encore qu'on y causât le moindre dommage; & seulement il s'accommoda de quelques Calebasses, qu'il fit remplir d'eau, parcequ'il en avoit un extrême besoin. Après cette Habitation, il trouva un chemin fort large, qui avoit été coupé dans les Bois, & qu'il ne suivit pas long-tems, sans rencontrer quelques Indiens. Ses caresses & le petit nombre de ses gens les aiant rassurés, il apprit d'eux que le Cacique n'étoit qu'à une demi-lieue de là; mais que pour aller à lui, il falloit marcher dans la Lagune, avec de l'eau jusqu'aux genoux & quelquefois jusqu'à la ceinture, & traverser ensuite un défilé fort étroit. Ces difficultés ne purent le refroidir. Il s'approcha de la Lagune. D'autres Indiens, qui étoient dans un Canot, auxquels il fit demander s'ils n'avoient pas vû un Homme de leur Nation qui portoit une Lettre à leur Chef, répondirent que non, mais que le Cacique étoit informé de l'arrivée d'un Officier, qui avoit une Lettre à lui présenter de la part de l'Empereur. Alors Barrionuevo crut pouvoir avancer avec moins de précautions. Il pria les Indiens de recevoir dans leur Canot une Femme de leur Nation, qu'il avoit amenée, & de la conduire à leur Chef, qu'elle avoit anciennement servi, pour l'informer de la visite des Espagnols. Ils répondirent que le Cacique étoit instruit de tout, & qu'ils n'osoient rien faire sans son ordre. Cependant, sur de nouvelles instances, ils consentirent à prendre l'Indienne; mais ils ne voulurent jamais s'approcher de la rive, & cette Femme fut obligée, pour s'embarquer avec eux, de se mettre à l'eau jusqu'à la ceinture.

Le jour suivant, deux Canots parurent, dans l'un desquels étoit l'Indienne, avec un Parent du Cacique, nommé Martin de Alfaro, suivi d'une Troupe fort leste de Soldats Indiens, armés de lances & d'épées. Ce Canot s'étant approché des Espagnols, Barrionuevo s'avança seul. Alfaro descendit seul aussi, & donna ordre à ses gens de s'éloigner. Après avoir salué civilement le Général, il lui fit, de la part du Cacique, des excuses de ce qu'il n'étoit pas venu lui-même au-devant de lui : il étoit retenu par une incommodité; mais il se flattoit que le Seigneur Espagnol, étant venu si loin, voudroit bien achever le peu de chemin qui restoit. Barrionuevo reçut ce compliment d'un air satisfait, & consentit à continuer sa marche. En vain ses gens s'efforcèrent de l'en détourner. Il ne prit même avec lui que quinze Hommes; & sans autres armes qu'une sorte

(28) Voyez la Description de l'île Espagnole, au Tome précédent.

CONQUÊTE  
DU PÉROU.  
VACCA  
DE CASTRO.  
1542.

d'esponton , & son épée, il ne fit pas difficulté de s'abandonner à la conduite d'Alfaro. Cet Indien le mena par des chemins si rudes & si embarrasés, que souvent il étoit obligé de marcher sur les mains autant que sur les pieds. Ses gens se lassèrent bien-tôt , & le pressèrent de retourner sur ses pas , en lui représentant que le Cacique vouloit le jouer ou le faire périr : « Je ne contrains personne , fait-on répondre à l'intrepide Général : » Quiconque a peur est libre de retourner. Pour moi , seul s'il le faut , » j'irai jusqu'au bout. En acceptant ma Commission , j'en ai compris la » difficulté. Si j'y laisse la vie , je mourrai content d'avoir rempli mon » devoir. » Rien ne fait mieux sentir la supériorité que le Cacique avoit prise sur les Espagnols , qu'une conduite où l'on ne reconnoît point la fierté de cette Nation.

Malgré son courage, Barrionuevo se trouva tout-d'un-coup si fatigué , qu'il fut contraint de s'arrêter pour prendre un peu de repos. Le Bois néanmoins commençoit à s'éclaircir , & l'on découvroit au travers des arbres la demeure de Henri. Alfaro prit alors les devants , à la priere du Général , & demanda de sa part , au Cacique , s'il étoit disposé à l'entrevûe. Henri commença par gronder Alfaro , de n'avoir pas fait ouvrir un chemin , & lui ordonna d'y faire travailler sur-le-champ. Ensuite il envôia dire au Général qu'il pouvoit avancer sans défiance. Barrionuevo se remit aussi-tôt en marche. Henri , le voyant paroître dans un grand désordre , tout couvert de fange , & presque hors d'état de se soutenir , courut au-devant de lui , & témoigna une grande confusion de lui avoir causé tant de fatigues. Le Général fit une réponse honnête , mais dans laquelle il fit sentir qu'on auroit pû traiter mieux un Homme de son rang , & surtout un Envôié de l'Empereur. Le Cacique n'épargna point les excuses ; & le prenant par la main , il le conduisit sous un grand arbre , où ils s'assirent tous deux , sur des couvertures de coton. Aussi-tôt , cinq ou six Capitaines Indiens vinrent embrasser le Général ; & se retirant avec la même promptitude , ils allèrent se mettre à la tête de soixante Soldats , armés de boucliers , d'épées , & de casques. Avec les mêmes armes , les Capitaines étoient ornés de pannaches : & tous avoient , pour cuirassés , le corps entouré de grosses cordes , teintes en rouge. Les deux Chefs , après un court entretien , qui ne consista d'abord qu'en politesses , firent éloigner un peu leurs gens ; & l'on prête ce discours au Général Espagnol.

L'Empereur , mon Seigneur & le vôtre , le plus puissant de tous les Souverains du Monde , mais le meilleur de tous les Maîtres , & qui regarde tous ses Sujets comme ses Enfans , n'a pu apprendre la triste situation où vous êtes réduit , avec un grand nombre de vos Compatriotes , & l'inquiétude où vous tenez toute cette Ile , sans être touché de la plus vive compassion. Les maux que vous avez faits aux Castillans , ses premiers & ses plus fideles Sujets , l'avoient d'abord irrité ; mais lorsqu'il a vu que vous êtes Chrétien , & les bonnes qualités que vous avez reçues du Ciel , sa colere s'est calmée , son indignation s'est changée en un desir ardent de vous voir entrer dans des sentimens plus conformes à vos lumieres. Il m'envoie donc , pour vous exhorter à quitter les armes , & vous offrir un pardon général , que sa bonté veut étendre à tous ceux qui ont pris parti pour



vous : mais je porte aussi l'ordre de vous poursuivre sans ménagement, si vous vous obstinez dans votre révolte, & j'ai amené des forces qui m'en donnent le pouvoir. C'est ce que vous verrez encore mieux dans la Lettre dont je suis chargé pour vous. Vous n'ignorez pas ce qu'il m'en a coûté pour vous l'apporter moi-même. J'ai méprisé les peines & les dangers, pour obéir à mon Souverain, & pour vous marquer particulièrement mon estime ; persuadé d'ailleurs que la confiance ne devoit pas manquer, avec un Cacique, à qui je fais qu'on a reconnu des sentimens dignes de sa Religion & de sa naissance.

Henri écouta ce discours avec beaucoup d'attention, & reçut avec respect la Lettre de l'Empereur : mais, comme il avoit mal aux yeux, il pria le Général de lui en faire la lecture. Barrionuevo la fit, d'une voix assez haute pour être entendue des Soldats du Cacique. L'Empereur donnoit à Henri le titre de Dom ; & la Lettre contenoit en substance ce que le Général avoit dit. Elle finissoit par assurer les Indiens, que s'ils se soumettoient de bonne grace, l'Audience Roïale avoit ordre de leur assigner des Terres, où ils pussent vivre avec tous les avantages de l'abondance & de la liberté. Après sa lecture, le Général rendit la Lettre au Cacique, qui la baïsa, & la mit respectueusement sur sa tête. Il reçut aussi le Sauf-conduit de l'Audience Roïale, scellé du Sceau de la Chancellerie ; & l'aïant examiné, il déclara qu'aïant toujours aimé la paix, il n'avoit fait la guerre que par la nécessité de se défendre ; que si jusqu'alors il avoit rejeté toutes les voies d'accommodement, c'étoit parcequ'il n'avoit pas trouvé de sûreté à traiter avec les Espagnols, qui lui avoient souvent manqué de parole ; mais que recevant celle de l'Empereur même, il acceptoit humblement une faveur à laquelle il n'auroit osé prétendre.

En achevant sa réponse, il s'approcha de ses gens, il leur montra la Lettre de l'Empereur, & leur fit entendre qu'il ne se sentoît plus que de la soumission pour un grand Prince, qui lui témoignoit tant de bonté. Ils répondirent avec leurs acclamations ordinaires, c'est-à-dire, par de grandes aspirations, qu'ils tirent avec effort du fond de leur poitrine ; après quoi, le Cacique aïant rejoint Barrionuevo, ils convinrent ensemble des articles suivans : que le Cacique rappelleroit incessamment tous ceux qui reconnoissoient son autorité, & qui étoient répandus en différens quartiers de l'Ile ; qu'il les obligeroit de reconnoître, à son exemple, l'Empereur pour leur Souverain ; qu'il feroit chercher les Negres fugitifs, & qu'à des conditions, dont on conviendrait, il les forceroit de retourner à leurs Maîtres ; qu'il se chargeroit de retenir tous les Indiens dans l'obéissance, ou d'y faire rentrer ceux qui pourroient s'en écarter ; que pour lever toute ombre de défiance, il descendroit incessamment dans la Plaine, où l'Audience Roïale lui donneroit, pour son entretien, un des plus nombreux Troupeaux de l'Empereur. Les Traités des Indiens ne se concluant jamais que dans un Festin, on se garda bien de manquer à l'ancien usage. Barrionuevo avoit fait apporter de l'Eau-de-vie & du Riz. Les Indiens fournirent le Gibier & le Poisson. La joie fut vive, & l'accord scellé par de nouvelles protestations. Cependant Dom Henri, & Donna Mancía sa Femme, ne touchèrent à rien, sous prétexte qu'ils avoient déjà dîné. Ce

CONQUÊTE  
DU PEROU.  
VACCA  
DE CASTRO.  
1542.

refus, qui avoit un air de défiance, allarma le Général : mais aiant eu la prudence de dissimuler, il ne trouva d'ailleurs que des apparences de bonne foi dans le Cacique, qui lui promit de se rendre à San Domingo pour y ratifier le Traité. Il voulut même qu'un de ses Capitaines accompagnât le Général jusqu'à cette Ville, pour y saluer, de sa part, l'Amiral, les Auditeurs & tous les Officiers Roiaux. A la vérité, on fut dans la suite que c'étoit un honorable Espion, qui avoit ordre d'observer si les démarches des Espagnols ne couvroient pas quelque nouvelle trahison. Mais il ne put rester de soupçons à Barrionuevo, lorsqu'il se vit escorté, jusqu'à son Navire, par les principaux Officiers du Cacique, à la tête d'un détachement bien armé. Un incident fort bizarre auroit pu laisser de plus justes allarmes aux Indiens : la Caravelle étant à l'ancre, dans un Port aujourd'hui connu sous le nom de Jacquemel, les Espagnols n'y furent pas plutôt arrivés, qu'ils voulurent traiter leur Escorte. Ils prodiguerent le vin de Castille & les liqueurs fortes. La plupart des Indiens en burent avec tant d'excès, qu'éprouvant de mortelles tranchées, le ressentiment de la douleur, joint au transport de l'ivresse, pouvoit leur inspirer de furieuses résolutions, dans un lieu où ils étoient les plus forts. Barrionuevo, qui avoit heureusement de l'huile, ne trouva point d'autre expédient que de leur en faire avaler à tous, après leur en avoir donné l'exemple; elle leur causa des évacuations, qui rétablirent promptement leur santé. En les congédiant, il leur fit des libéralités de leur goût, & les chargea de présens pour le Cacique & son Epouse.

Son retour porta, dans la Capitale, une joie égale à la crainte dont on étoit délivré. Mais quoique les réjouissances publiques dûssent laisser peu de soupçon au Député de Dom Henri, il ne voulut faire aucune démarche qui pût engager son Maître, sans avoir examiné à loisir si tout ce qu'il voïoit n'étoit pas une ruse concertée. Son nom étoit Gonzales. Il alloit de Maison en Maison, pour s'assurer de la disposition des Habitans à l'égard du Traité. On pénétra ses inquiétudes, & les caresses qu'il reçut acheverent de les dissiper. Il prit même tant de goût pour ce nouveau genre de vie, qu'il oublia de s'en retourner, au terme qu'on lui avoit prescrit. Ce retardement inquiéta le Cacique. Il laissa passer quelques jours, après lesquels voulant être informé de ce qui pouvoit arrêter Gonzales, il s'approcha de la Ville d'Azua, presque seul en apparence; mais soutenu par ses cinquante Braves, qu'il avoit placés dans un Bois voisin. Sur l'avis qu'il fit donner dans la Ville, qu'il souhaitoit de parler à quelqu'un des Habitans, une centaine d'Espagnols vinrent bientôt à lui, & l'aborderent avec toute l'ouverture de l'amitié. Il demanda des nouvelles de Gonzales. On lui dit que depuis peu de jours il avoit passé par Azua, dans une Caravelle, accompagné d'un Officier Castillan, nommé Pierre *Romero*, qui étoit chargé d'un plein pouvoir de l'Audience Roiale pour la ratification du Traité. Cette assurance lui causant beaucoup de joie, il fit appeller ses gens; on s'embrassa, & la paix fut célébrée par un nouveau Festin, où Dom Henri, sous le prétexte d'une indisposition, se dispensa encore de toucher à rien. Dans son retour, aiant pris par Xaragua, nom qu'on donnoit encore au lieu qui porte à présent celui de Leogane, il y trouva Gon-

zele & Romero ; l'un , qui lui confirma la sincérité des Espagnols dans le Traité , & l'autre qui lui en remit la ratification avec de riches présens. Sur-le-champ , il fit embarquer dans la Caravelle un bon nombre de Nègres fugitifs , qu'il avoit déjà fait arrêter ; & des deux côtés , tous les ombres s'évanouirent. Cependant il ne se hâta point de quitter ses Montagnes , & les Espagnols étoient fort impatiens de l'en voir sortir (29).

Las Casas ne put résister à la passion de revoir ce brave Cacique , dont il étoit fort connu. Il l'alla trouver dans ses Montagnes : il en fut bien reçu ; & les Indiens , charmés de pouvoir respirer , après une guerre de tant d'années , célébrèrent avec beaucoup de joie l'arrivée de leur ancien Protecteur. Henri , élevé dans le Christianisme , en avoit si peu perdu les principes , que son unique plainte , fut d'avoir manqué de tout , pour vivre en Chrétien. Il avoua au Pere Barthelemy que sa plus grande peine avoit été de voir mourir quantité d'Enfans sans Baptême (30) , & d'Adultes sans Sacremens ; il l'assura qu'il n'avoit pas manqué un jour à faire ses prières ; qu'il avoit exactement jeûné tous les Vendredis (31). Enfin , il ajouta que le motif de la Religion avoit autant contribué que l'ennui d'une si longue guerre , à lui faire conclure un Traité , dont il craignoit que les suites ne devinssent fatales aux tristes restes de sa Nation. Il en falloit bien moins pour enflammer Las Casas d'un nouveau zeile. Mais l'Audience Roïale aiant témoigné quelque ressentiment , de ce qu'il avoit entrepris ce Voïage sans son ordre , le chagrin qu'il en conçut , d'autant plus juste , qu'il n'avoit pas eu d'autre motif que l'amour de la paix & l'intérêt de la Religion , le fit passer en Espagne , pour y plaider encore une fois la cause des malheureux Indiens. Il avoit eu le tems , dans sa solitude , de recueillir de bons Mémoires en leur faveur. Aussi Zarate assure-t'il (32) , qu'entre plusieurs autres Religieux qui formerent la même Entreprise avec lui , il n'y en eut aucun dont les remontrances fussent aussi vives & plus favorablement écoutées que les siennes (33). Elles produisirent encore une fois

(29) Il en sortit enfin ; mais ce ne fut qu'après avoir consommé les vivres dont il avoit fait de grandes provisions. Il se rendit ensuite à San Domingo , où il signa la Paix , qui n'avoit encore été signée que par les Députés. On lui laissa choisir un lieu pour s'y établir avec les restes de sa Nation , dont il fut déclaré Prince héréditaire , exempt de Tribut , avec la seule sujétion de rendre hommage à l'Empereur & à ses Successeurs Rois de Castille , lorsqu'il en seroit sommé. Il se retira dans un lieu nommé Boya , à treize ou quatorze lieues de la Capitale , vers le Nord-Est. Tous les Indiens , qui purent prouver leur descendance des premiers Habitans de l'Isle , eurent permission de le suivre , & leur postérité subsiste encore au même lieu avec la jouissance des mêmes privilèges. Leur Prince , qui prend le titre de Cacique de l'Isle de Hayti , juge & condamne à mort ; mais l'appel est ouvert à l'Audience Roïale. Ils

étoient environ quatre mille , lorsqu'ils furent ainsi rassemblés ; mais ce nombre est aujourd'hui si diminué , qu'en 1718 on le disoit réduit à trente Hommes & cinquante ou soixante Femmes. Hist. de S. Dom. Liv. VI , p. 322.

(30) Il ignoroit apparemment que tout le monde peut donner le Baptême.

(31) On favoit d'ailleurs qu'il avoit veillé avec beaucoup de soin sur les mœurs de ses Sujets ; qu'il avoit pris des mesures pour empêcher tout commerce suspect entre les deux Sexes , & qu'il avoit porté l'attention jusqu'à ne pas permettre les Mariages avant l'âge de 25 ans. Reste à savoir si c'étoit un bon remède pour l'incontinence.

(32) Liv. IV , chap. 23.

(33) On lui offrit alors , pour récompense de son zeile , l'Evêché de Cusco , qu'il refusa ; mais il accepta , peu de tems après , celui de Chiapa dans la Nouvelle Espagne.

CONQUÊTE  
DU PEROU.

VACCA  
DE CASTRO.  
1542.

Le Pere Barthelemy de Las Casas quitte sa retraite.

Las Casas plaide encore pour les Indiens.

CONQUÊTE  
DU PÉROU.VACCA  
DE CASTRO.  
1542.Ordonnances  
qu'il obtient.Audience Roïa-  
le pour le Pérou.

des Ordonnances fort sages (34); mais dont l'effet ne répondit pas aux espérances de la Cour dans le Gouvernement du Pérou.

Celles, qui regardoient particulièrement cette Contrée, portoient qu'on ne pourroit forcer aucun Indien de travailler aux Mines, ni à la pêche des Perles; qu'on ne leur imposeroit point des tributs excessifs, & que surtout on ne les assujétiroit point à porter de gros fardeaux, usage qui étoit déjà passé au Pérou, des autres Colonies, & qui contribuoit plus que tout le reste à la destruction de ces misérables Peuples; que ceux qui se trouveroient libres par la mort de leurs Maîtres n'en auroient plus d'autre que le Roi; & que tous ceux qui, à l'occasion des troubles entre les Almagros & les Pizarres, étoient dans la possession actuelle, ou dans les Départemens des Evêques, des Monastères & des Hôpitaux, des Gouverneurs, de leurs Lieutenans & des autres Officiers Roïaux, seroient remis en liberté. Les Historiens conviennent que la dernière de ces Loix avoit quelque rigueur, pour les Espagnols établis au Pérou. Comme il n'y en avoit pas un, qui n'eût pris parti dans cette grande querelle, il s'ensuivoit qu'aucun ne pouvoit retenir ses Indiens. Cependant outre l'autorité de l'Empereur, qui suffisoit pour donner toute leur force aux nouvelles Ordonnances, on prit la résolution d'établir une Audience Roïale, pour veiller à l'exécution. On considéra que ce País, le plus riche & le plus considérable de tous les Domaines de l'Espagne en Amérique, aiant dépendu jusqu'alors de l'Audience de Panama, qui n'étoit composée que de deux Auditeurs, les affaires souffroient nécessairement de longs délais, dans un éloignement qui redoublait encore par la difficulté du passage, pendant une grande partie de l'année. Il y avoit même apparence que c'étoit cette raison, qui avoit empêché d'apporter du remède à la plupart des maux dont le Pérou avoit été affligé. L'Audience de Panama fut cassée. On en établit une sur les Frontières de Guatimala & de Nicaragua, dont on nomma Président le Licentié Maldonat, alors Auditeur de la Nouvelle Espagne, dans le ressort duquel Tierra-firme fut renfermée. Le Pérou fut distingué, non-

(34) « L'Empereur, après avoir entendu  
« le Pere Las Casas, commença par charger  
« le Docteur Figueroa, dont il prit même le  
« serment pour cet Office, d'examiner les  
« Gouverneurs, les Officiers & les Religieux  
« qui avoient été aux Indes, tant sur la qua-  
« lité des Indiens, que sur le traitement  
« qu'on leur faisoit, & si l'opinion de quel-  
« ques Moines étoit véritable, lesquels di-  
« soient qu'il ne pouvoit conquérir ces Païs.  
« Ensuite, il chercha Personnes de savoir &  
« de bonne conscience, qui fissent des Loix  
« pour bien & saintement gouverner les In-  
« des. Ce furent le Cardinal Frere Garzia  
« de Loaisa; Sebastien Ramirez, Evêque de  
« Cuença & Président de Valladolid, lequel  
« avoir été Président à San Domingo & à  
« Mexico; Dom Juan de Zuniga, Gouver-  
« neur du jeune Prince Dom Philippe; le  
« Secrétaire Covas, Grand Commandeur de

« Leon; Dom Garzia Manrique, Comte  
« d'Osorne & Président des Ordres des Che-  
« valiers, lequel avoit de long-tems manié  
« les Affaires des Indes en l'absence de Car-  
« dinal Loaisa; le Docteur Fernand de Gue-  
« vara, & le Docteur Jean Figueroa, les  
« lesquels étoient de la Chambre du Roi; le  
« Docteur Mercado, Auditeur du Conseil  
« Roïal; le Docteur Vernal; les Docteurs  
« Gurtierrez, Velasquez; le Docteur Sal-  
« mero; le Docteur Gregoire Lopez, les-  
« quels étoient Auditeurs des Indes; & le  
« Docteur Jacques d'Arriaga. Ils s'assem-  
« bloient, pour traiter & aviser ensemble,  
« chez le Cardinal Loaisa, & firent, encore  
« que ce ne fût avec la volonté de tous, qua-  
« rante Loix, qu'ils appellèrent Ordonnan-  
« ces, lesquelles l'Empereur signa de sa  
« main à Barcelone, le 20 Novembre 1542. »  
Gomara, L. V, chap. 45.

seulement par la création d'une Audience particuliere, mais par les titres de son Président, qui fut honoré de ceux de Viceroi & de Capitaine Général. On lui donna quatre Auditeurs, & divers Officiers.

La publication des nouveaux Reglemens chagrina beaucoup un grand nombre d'honnêtes Guerriers, la plupart d'une naissance noble, qui avoient eu part à la Conquête. Il n'y en avoit presque aucun, qui ne perdit tout ce qu'il possédoit, & qui ne se trouvât, par conséquent, dans la nécessité de chercher un nouveau moïen de subsister. Ils prétendirent que l'Empereur avoit été mal informé, & que ceux qui avoient suivi les Pizarres ou les Almagros, n'avoient été que de fideles Sujets, qui pouvoient s'être trompés dans l'objet de leur attachement, mais qui ne s'étoient proposé que leur devoir, en obéissant à ceux qu'ils croïoient revêtus de l'autorité Roïale; que d'ailleurs, s'étant vus dans la nécessité d'obéir, volontairement ou de force, ils n'étoient coupables d'aucun crime; ou qu'ils ne l'étoient point assez, pour mériter d'être dépouillés de tous leurs biens. Ils ajoutoient que dans le tems, auquel ils avoient entrepris la Découverte du Pérou à leurs propres frais, on étoit convenu avec eux, par des stipulations expressees, qu'on leur donneroit les Indiens pour toute leur vie, & qu'après leur mort même, ils seroient à leur Fils aîné, ou à leur Femme, s'ils mourroient sans Enfans; que pour confirmation de ces promesses, Sa Majesté avoit fait ordonner à tous ceux qui avoient contribué à la Conquête, de se marier dans un terme limité, sous peine de perdre leurs Indiens; que la plupart s'étoient soumis à cet ordre; qu'après leurs fatigues, dans l'âge où ils étoient, chargés la plupart d'une Femme & de plusieurs Enfans, il n'étoit pas juste qu'ils fussent dépouillés du fruit de leurs travaux, & forcés de recommencer leur fortune, en s'employant à de nouvelles Découvertes. Plusieurs se rendirent à Cusco, pour faire leurs représentations au Gouverneur. Il jugea lui-même qu'il avoit manqué quelque chose aux informations de la Cour, & que des remedes, qui pouvoient être fort sages pour d'autres parties des Indes, ne convenoient point encore au Pérou. Loin de rejeter les plaintes, il permit à toutes les Villes de son Gouvernement d'envoïer leurs Députés à Los Reyes, pour y former une Assemblée, à laquelle il se réservoit le droit de présider, mais dont le but étoit de leur faire choisir quelques-uns d'entr'eux, qu'ils chargeassent de leurs intérêts communs, pour les aller solliciter en Espagne. Cet expédient lui parut le seul dont il put attendre quelque remede, aux troubles qui commençoient à s'élever de toutes parts, & qui menaçoient ouvertement son autorité. Il se hâta de partir en effet pour Los Reyes, accompagné des Syndics de toutes les Villes du voisinage de Cusco, & d'une assez nombreuse Noblesse, que ses promesses avoient fait rentrer dans la soumission (35). L'Assemblée se tint. Christophe de Barrientos (36)

CONQUÊTE  
DU PÉROU.

VACCA  
DE CASTRO.  
1542.

Mouvements  
qu'elle y cause.

Sage conduite  
de Castro.

Il convoque une  
Assemblée.

(35) « On avoit commencé à sonner le  
» Tocin par-tout, & s'assembler, se met-  
» tant en furie à la lecture de telles Loix. . .  
» Tous maudissoient Frere Barthelemi de  
» Las Casas, qui les avoit procurées. Les  
» Hommes ne mangeoient point de fâche-

» rie. Les Femmes & les Enfans ne faisoient  
» que pleurer. Les Indiens s'enorgueillif-  
» soient, qui étoit une chose grandement à  
» craindre ». Gomara, L. V, chap. 46.  
(36) *Ibid.* chap. 47. Zarate ne le nomme  
point.

CONQUÊTE  
DU PÉROU.VACCA  
DE CASTRO.

1542.

fut choisi, avec quelques autres, pour le Voïage d'Espagne. On les chargea d'un riche présent d'or, pour l'Empereur, à qui l'Historien observe que ce secours devoit être agréable, après l'Entreprise d'Alger & la guerre de Perpignan.

## § VII.

## VOÏAGE DE BLASCO NUÑEZ DE VELA.

CONQUÊTE  
DU PÉROU.NUÑEZ  
DE VELA.

1543.

Choix d'un Viceroy-Président  
pour le Pérou.

Auditeurs.

Maître Général  
des Comptes.

Départ de Vela.

Hauteur &amp; durée de sa conduite.

**M**ALHEUREUSEMENT pour la tranquillité du Pérou, l'exécution des ordres de la Cour avoit été pressée avec tant de chaleur, qu'elle arrêta toutes les mesures de Castro. L'Empereur n'avoit pas tardé à nommer un Viceroy-Président, qui étoit parti presque aussitôt que la première nouvelle du Règlement. C'étoit Blasco Nuñez de Vela, Commissaire Général des Douanes de Castille, Homme d'une expérience & d'une capacité reconnues; mais si rigoureux & si ferme dans l'exercice de son autorité, que cette qualité même, qui avoit attiré sur lui le choix de la Cour, devint le plus grand obstacle aux effets qu'on en avoit attendus. On lui avoit donné pour Auditeurs, le Licentié *Cepeda*, qui étoit revêtu alors du même Office aux Iles Canaries; le Docteur *Lizon de Texava*, Prêtre de la Noblesse de Valladolid; le Licentié *Alvarez*, & *Pedro Ortiz de Zarate*, Grand Prevôt de Segovie: & comme les Trésoriers, ou les Administrateurs des revenus Roiaux, n'avoient rendu aucun compte de leurs fonctions depuis la Découverte, on avoit joint à ce Tribunal un Maître Général des Comptes, tant pour le Gouvernement du Pérou, que pour celui de Tierra-firme. Ce nouvel Officier, dont la seule Commission étoit propre à répandre la fraïeur dans ces deux Contrées, avoit été pris à la Cour même, où il exerçoit l'emploi de Secrétaire du Conseil Roial. C'étoit Augustin de Zarate; le même qui profita de son séjour au Pérou, pour écrire l'Histoire de la Conquête, & qu'on a suivi jusqu'à présent, comme un guide sans reproche (37).

Vela, parti du Port de San Lucar le 1 de Novembre 1543, arriva le 10 de Janvier de l'année suivante à Nombre de Dios, où il trouva Christophe de Barrientos & ses Compagnons, prêts à mettre à la voile pour l'Europe. Quoique cette Ville n'appartint point à son Gouvernement, il se crut en droit, non-seulement de les arrêter, mais de faire saisir leur or, du moins jusqu'à ce qu'il eût vérifié d'où il venoit & comment il avoit été levé; sous prétexte qu'il pouvoit venir de la vente des Indiens, ou de quelque violence condamnée par les Loix dont on lui avoit confié l'exécution. Alors, les Habitans de la Ville s'étant soulevés contre une Entreprise qui excédoit son autorité, il s'en défit par le Conseil de ses Auditeurs (38).

(37) Lui-même ne s'en fait pas d'autre, que de n'avoir pu mettre son Ouvrage en ordre tandis qu'il étoit au Pérou; & la raison qu'il en apporte est remarquable: « Il pensoit qu'il en coûteroit la vie, dit-il, pour l'avoir seulement commencé, par la brutalité d'un Maître-de-Camp de Gonzale Pizarre, qui

« menaçoit de tuer quiconque entrepren-  
« droit d'écrire ses Actions. Aussi méritoient-  
« elles plutôt d'être ensevelies dans un oubli  
« éternel. Je fus donc contraint de cesser, &  
« je me bornai à recueillir des Mémoires ».

Préface de son Histoire.

(38) C'étoit une sainte, pour se tirer  
De-là,

De-là, passant par terre à Panama, il y mit en liberté tous les Péruviens qui s'y trouvoient Esclaves, & les fit embarquer, aux dépens de leurs Maîtres, pour retourner dans le País de leur naissance (39). Ensuite, sans s'arrêter aux plaintes de ses Auditeurs, qui étoient tombés malades, & qui le pressoient d'attendre leur guérison (40), il se mit en Mer pour Tumbes, dans le cours de Février. Sa navigation fut si prompte, qu'il y arriva le treizieme jour; ce qui étoit encore sans exemple (41).

Sa rigueur augmenta beaucoup dans cette Ville, où sa Jurisdiction ne pouvoit être contestée. Non-seulement il continua de mettre en liberté les Esclaves Péruviens, mais il ôta aux Espagnols toutes leurs Concubines Indiennes, il abolit les Impôts, il défendit de rien exiger des Naturels du País sans un paiement certain; & ce qui fit perdre patience aux Conquerans, il dispensa les Indiens, sans aucune exception, de porter de pénibles fardeaux, comme ils y avoient été forcés par les premiers Gouverneurs. C'étoit une Loi des Pizarres & des Almagros, qu'un Espagnol, qui voiageoit à pied, pouvoit prendre trois Péruviens pour le transport de son bagage, & qu'un Homme de cheval en pouvoit prendre cinq. Les Caciques de chaque Canton étoient obligés aussi de fournir gratuitement, au Voiageur, sa nourriture & celle de son Cortège. Tous ces tyranniques établissemens furent détruits, avec une hauteur qui excita l'indignation des Espagnols. Les Ecclésiastiques mêmes firent entendre leurs plaintes. Un Moine, nommé le Pere Mugnoz, qui avoit osé élever la voix, fut étranglé pendant la nuit (42). Saint Michel, Truxillo, & les autres Places, où le Viceroi continua de passer, ne furent pas traitées avec plus de ménagement (43). Les Officiers & la Noblesse, qui se voioient enlever tous les fruits de leurs travaux, conçurent particulièrement tant d'averfion pour lui, qu'en partant de Truxillo, il trouva dans son chemin, cette inscription, qu'on se garda bien de dérober à sa vue: « Que celui, qui viendra m'ôter mon bien, y pense deux fois; s'il ne veut y laisser la vie. Ses recherches furent alors inutiles pour en découvrir l'Auteur; mais elles lui réussirent dans la suite, & sa vengeance éclata. Dans le même lieu, il rencontra Gomez Perez, un des Partisans du jeune Almagro, qui venoit lui demander, de la part de Mango Inca & de plusieurs Espagnols retirés dans les Montagnes, la permission de se rendre auprès de lui. Il ne balançoit point à l'accorder, sans s'être donné le tems d'examiner la justice de leur cause, & dans la seule vue de grossir son Parti contre des obstacles qu'il commençoit à pré-

CONQUÊTE  
DU PEROU.NUÑEZ  
DE VELA.  
1543.Changement  
qu'il fait dans les  
usages.

d'embarras; car il les méprisoit beaucoup. Benzoni, qui étoit alors au Pérou, lui fait dire que l'Empereur « l'avoit pourvu d'un fort mauvais conseil; d'une jeune tête, d'un fou, d'un ignorant, & d'un lourdaut. Cepeda étoit le jeune; Alvarez, le fou; Ortiz, l'ignorant, parcequ'il ne savoit pas un mot de Latin; & Lifon, le lourdaut ». L. III, chap. 10.

(39) Gomara remarque plaisamment qu'il y en eut qui se cachèrent, de peur d'être renvoyés, disant qu'ils aimoient

« mieux avoir un Maître ». L. V, ch. 47.

(40) Zarate ne dit pas même qu'ils fussent malades.

(41) Benzoni, *ubi supra*.

(42) Gomara prétend que c'étoit une vieille quezelle, & que le Moine avoit battu Vela en Espagne. *Ubi sup.* ch. 48.

(43) Tout le monde, jusqu'aux Femmes Espagnoles, le maudissoit, & crioit qu'il menoit après soi l'ire de Dieu, & prioit que Dieu le fit bien-tôt finir mal. Le même, ch. 47.

Tome XIII.

T

CONQUÊTE  
DU PEROU.

NUÑEZ  
DE VELA.  
1543.

Mort tragique  
de Mango, Inca.

Conduite sage  
de Vacca de Castro.

Ses Officiers se  
déclarent contre  
Vela.

Délibérations  
des Habitans de  
Los Reyes.

voir. Mais sa politique fut trompée, par une aventure également bizarre & tragique. Perez étant retourné vers l'Inca & les Espagnols, pour leur porter la réponse qu'ils attendoient, ils se mirent à jouer ensemble. Mango s'aperçut que Perez le trompoit au jeu, & n'en continua pas moins de faire; mais, dans le chagrin d'être dupe, il ordonna secrettement à un de ses Officiers de tuer Perez, la première fois qu'il le verroit tromper. Une Indienne entendit cet ordre : elle en avertit Perez, qui devenant furieux, tua sur-le-champ Mango d'un coup de poignard. Les Indiens, furieux à leur tour de la mort de leur Inca, firent main basse sur Perez, & sur tous les autres Espagnols. Ensuite, choisissant pour Chef le Fils du Mort, ils retournerent avec lui dans leurs plus hautes Montagnes, où ils renoncèrent pour jamais à l'amitié des Chrétiens (44).

Le Viceroi n'avoit pas manqué, en arrivant à Tumbes, de faire notifier ses pouvoirs à Vacca de Castro, avec ordre d'abandonner le Gouvernement. Castro étoit alors à vingt lieues de Los Reyes, dans la Province de Guadalachisi. Le bruit des violences de Vela & celui des plaintes publiques étant déjà venus jusqu'à lui, ses Amis lui conseilloyent de ne pas reconnoître cet impétueux Successeur, & de protester contre une Commission qui n'étoit propre qu'à causer de nouveaux troubles. Mais la soumission qu'il crut devoir aux ordres de l'Empereur, & l'espérance qu'après l'arrivée des Auditeurs, lorsque l'Audience Royale auroit pris une forme régulière, la Justice & la paix commenceroient à regner, le déterminèrent à résigner son autorité. Ses principaux Officiers, le voyant dans cette résolution, prirent le chemin de Cusco, sous prétexte, que ne voulant point s'exposer aux emportemens du nouveau Viceroi, tandis qu'ils n'étoient retenus par aucun frein, ils vouloyent attendre l'établissement de l'Audience, dont ils espéroient plus de modération. Mais cette couleur n'en imposa point à ceux qui connoissoient leur chagrin. Ils le firent même éclater peu de jours après, en passant par Guamanga, où ils exciterent tout le monde à la révolte, & se firent, malgré Guevara, de l'Artillerie que Castro avoit laissée dans cette Ville après la Bataille de Cnupas. Ils la firent mener à Cusco, par un grand nombre d'Indiens qu'ils avoient rassemblés dans leur marche.

Cependant Castro s'étoit rendu à Los Reyes, où il avoit trouvé les esprits fort partagés sur la soumission qu'on devoit au Viceroi. On étoit informé qu'il s'approchoit. Les uns vouloyent qu'il ne fût reçu qu'après l'arrivée des Auditeurs; d'autres proposoient d'appeler de ses Ordonnances, & s'il refusoit d'en suspendre l'exécution, de se saisir de lui & de le renvoyer en Espagne. Il reçut avis de ces délibérations; & dans la crainte qu'on ne lui refusât l'entrée de la Ville, il se fit précéder par Dom Diego d'Aguerro, pour faire entendre aux Habitans, que non-seulement on lui prêtoit des intentions qu'il n'avoit pas, mais qu'ayant même reconnu que les nouvelles Loix qu'il avoit publiées ne convenoient point aux circonstances, il avoit pris d'autres résolutions. On ne laissa point d'envoyer au-devant de lui Yllan Suarez, ancien Commissaire de l'Empereur & Juge de Police, pour lui déclarer qu'en attendant les Auditeurs, il ne seroit

(44) Gomara, L. V, ch. 49. On verra, dans la suite, le malheureux sort de tous les restes du Sang des Incas.



reçu qu'après avoir fait serment de garder les Privilèges, les Franchises & les graces accordées par la Cour aux Conquistans du Pérou, & d'approuver l'Acte par lequel ils vouloient appeller de ses nouvelles Ordonnances. Il jura de faire tout ce qui conviendroit au service de l'Empereur & au bien public. L'équivoque étoit facile à pénétrer (45). Mais Suarez eut la simplicité, ou la mauvaie foi, de prendre cette promesse dans le meilleur sens; & sur son témoignage, les principaux Habitans de Los Reyes allerent au-devant du Viceroy jusqu'à Guaura, & l'accompagnerent de-là jusqu'à la Ville, où il fut reçu, avec beaucoup d'appareil. On lui tenoit prêt un Dais de drap d'or, sous lequel il fut conduit d'abord à l'Eglise. Les Magistrats marchoient devant lui en fort bel ordre, avec les marques de leur Dignité, & vêtus de longues robes de satin cramoisi, doublées de damas blanc. Il fut mené, avec la même pompe, de l'Eglise à son Hôtel (46).

Dès le lendemain, son ressentiment, qu'il n'avoit fait que dissimuler, éclara dans toute sa violence. Il commença par faire arrêter Vacca de Castro, qu'il soupçonnoit d'avoir eu part aux Délibérations des Habitans; & l'ayant fait jeter dans une Prison publique, sous prétexte qu'il avoit signé des graces, & disposé de quelques Départemens, depuis la cessation de son autorité, ce ne fut qu'après s'être fait presser long-tems, qu'il consentit à le faire transférer dans une Prison plus honorable: mais il exigea pour caution, une grosse somme, de ceux qui sollicitoient pour lui; & dans la même vue, il fit mettre tous ses Biens en sequestre. A l'égard de ses Ordonnances, il répondit aux Magistrats, qui lui demandoient l'exécution de son serment, que n'ayant pu s'engager à rien qui ne convint au Service de Sa Majesté, il avoit entendu qu'on commenceroit par l'obéissance, premier devoir des Sujets; qu'en suite il écrirait à S. M. pour lui demander ses ordres sur la révocation des nouvelles Loix, & qu'il espéroit que ses représentations seroient écoutées, mais que jusqu'alors il ne pouvoit révoquer lui-même des Ordonnances qui faisoient partie de sa Commission. Plusieurs des Habitans, dans le chagrin de se voir joués, fortirent de Los Reyes, les uns après les autres, pour s'aller joindre aux Mécontens de Cusco.

Bientôt les Auditeurs arriverent; & le Viceroy ne put se dispenser de consentir à l'établissement de l'Audience. Il fit faire lui-même de magnifiques préparatifs, pour la réception solennelle du Sceau. On le mit dans une riche Cassette, portée sur un cheval superbement équipé, qu'on fit marcher sous un grand Dais de Drap d'or, soutenu par les Magistrats de la Ville. Leurs robes étoient de la même couleur & de la même forme, que celles qu'on porte en Espagne pour la réception même du Roi. Jean de Leon tenoit la bride du Cheval, & faisoit la fonction de Chancelier à la place du Marquis de Camisara, qui avoit les Sceaux. L'Audience passant pour établie, après cette formalité, on commença aussi-tôt à délibérer

(45) Ceux qui étoient présens, dit Gomara, observerent d'abord qu'il avoit juré avec finesse. *Ubi sup.*

(46) « Il entra néanmoins, suivant le

» même Historien, avec un grand silence &  
» fâcherie de tout le Peuple. Jamais ne fut  
» un Homme en si grande horreur, ni si haï  
» que celui-ci ». *Ibid.*

CONQUÊTE  
DU PÉROU.

NUÑEZ  
DE VELA.  
1543.

Vela se fait recevoir adroitement dans cette Ville.

Il quitte la dissimulation.

1544.

Formation de l'Audience Royale de Los Reyes, ou Lima.

CONQUÊTE  
DU PÉROU.

NUÑEZ  
DE VELA.

1544.

Le nouveau  
Viceroy leve le  
masque.

sur les affaires : mais le Viceroy-Président , à qui il appartenoit de les proposer , ne toucha point aux troubles dont le Pérou étoit menacé ; & dès les premiers jours , il fit un Acte d'indépendance , qui le mit plus mal que jamais avec les Officiers de son Tribunal :

On se rappelle que l'inscription , qu'il avoit lue dans sa route , lui avoit laissé de grands projets de vengeance. Ses recherches lui firent découvrir qu'elle étoit d'un Gentilhomme , nommé Antoine de Solar , qu'il savoit mal intentionné pour lui. Il le fit appeler au Palais. Il lui reprocha son insolence , dans les termes les plus outrageans ; ensuite , lui laissant un Chapelain , pour le confesser , il donna ordre qu'il fût pendu au Pilier d'une Galerie qui donnoit sur la Place publique. Solar rejeta le Chapelain & son Office. Leur contestation fut si longue , que le bruit s'en étoit répandu dans la Ville , l'Evêque (47) & quelques autres personnes du premier rang vinrent supplier le Viceroy de différer l'exécution. Ils n'obtinent pas ce délai sans peine : mais enfin , il leur fut accordé jusqu'au jour suivant , & Solar fut jetté dans une noire Prison , avec les fers aux pieds & aux mains. L'intervalle d'une nuit entiere modera la colere de Vela. Il feignit , le lendemain , d'oublier le Prisonnier , qui continua de demeurer ainsi dans les fers. Les Auditeurs , visitant la Prison , suivant l'usage établi , en Espagne , de faire tous les Samedis cette visite , demanderent à Solar quel étoit son crime ? Il répondit qu'il n'en savoit rien. Comme le Viceroy n'avoit fait aucune Procédure , ils lui rendirent la liberté. Vela , fort sensible à cet affront , chercha les occasions d'en tirer vengeance , & les fit naître lorsqu'elles tarderent à s'offrir.

Mouvements  
de Gonzale Pi-  
zarre.

Il se rend à  
Cusco.

Pendant que les semences de division se multiplioient à Los Reyes , Gonzale Pizarre menoit une vie obscure dans la Province de Charcas , uniquement occupé à faire regner l'abondance & la paix dans sa Province. Il n'avoit , autour de lui , que dix ou douze Partisans de sa Famille. Mais , apprenant l'arrivée du Viceroy , & la rigueur avec laquelle on faisoit exécuter les nouveaux Reglemens , il prit la résolution de se rendre à Cusco , sous le seul prétexte d'y apprendre des nouvelles d'Espagne , & de veiller aux intérêts de Fernand , son Frere , dont il avoit appris la disgrâce. Pendant qu'il faisoit ses préparatifs pour ce Voiage , il reçut un grand nombre de Lettres , par lesquelles on s'efforçoit de lui persuader que c'étoit à lui , qu'il appartenoit de résister à la violence , & de sauver le País de l'oppression. On ne manquoit pas de lui représenter , qu'il étoit le seul qui dût former des prétentions au Gouvernement. Les uns lui offroient leurs biens & leurs personnes ; d'autres lui marquoient que le Viceroy s'étoit engagé publiquement à lui faire couper la tête. Ces nouvelles échauffant la passion qu'il avoit toujours eue de commander au Pérou , il rassembla de grosses sommes & deux Compagnies de Cavalerie , avec lesquelles il se rendit à Cusco. Il y fut reçu comme un Homme cher au reste des Conquistans. On voïoit arriver tous les jours , dans cette Ville , quelques Habitans de Los Reyes , qui suivoient les persécutions du Viceroy. Il s'y faisoit des Assemblées continues , où l'on cherchoit les moïens de s'opposer à la tyrannie. Quelques-

(47) Jérôme de Loayza , premier Evêque de Los Rcyez , ou Lima , dont le Siege fut érigé , deux ans après , en Archevêché.

uns, néanmoins, vouloient que le Tyran fût reçu, s'il se présentoit, & qu'à l'égard des Ordonnances, on envoiât des Députés en Espagne, pour demander du remede au mal qu'elles avoient causé : mais le plus grand nombre jugea que s'il étoit reçu, la rigueur, qu'on lui connoissoit, le feroit commencer par exiger l'exécution des Reglemens, & qu'on ne parviendroit jamais à renverser ce qu'il auroit établi. Enfin, sur une Délibération générale, Pizarre fut élu Syndic de Cusco. Il reçut, à ce titre, la Commission de se rendre à Los Reyes, pour y faire des représentations à l'Audience Roïale. On balança s'il devoit être accompagné d'un Corps de Troupes, & cette précaution parut nécessaire au plus grand nombre. Toutes les Places voisines furent invitées à se joindre aux Habitans de Cusco. La seule Ville de Plata, gouvernée par Dom Louis de Ribera & Dom Antoine Alvarez, nommés tous deux par Castro, répondit qu'aux dépens de ce qu'elle avoit de plus cher, elle étoit résolue d'obéir aux ordres du Souverain.

Le Viceroi, informé de ce qui se passoit à Cusco, se hâta d'augmenter ses Troupes par de nouvelles levées. Cette dépense lui coûta peu, parce qu'il avoit fait saisir plus de cent mille écus, que Castro avoit embarqués pour l'Empereur, & qu'il ne fit pas difficulté d'employer. Ses forces montoient à six cens Hommes, auxquels il donna pour Général, Jean de Vela son Frere. Il fit faire des Arquebuses, d'un mélange de Fer & du Métal des Cloches, que les murmures du Clergé ne l'empêcherent point d'enlever à la grande Eglise. Souvent il faisoit faire lui-même l'exercice : & dans sa déhance, il donnoit de fausses allarmes, pour juger de la disposition des esprits par les apparences. Un jour, formant de nouveaux soupçons de Castro, à qui, depuis peu, il avoit donné la Ville pour Prison, il employa cette ruse à l'heure du dîner ; & tous ceux qui tarderent à prendre les armes lui parurent si coupables, qu'il les fit arrêter. Ainsi, non-seulement Castro, mais Cabrera, Hernan Mexia de Gusman, Laurent d'Aldaña, Melchior & Baltazar Ramirez, furent conduits Prisonniers sur un Vaisseau qui étoit dans le Port, & dont il donna le Commandement à Zurbano ; les uns pour être transportés à Panama, d'autres à Nicaragua. Castro demeura dans les fers, sur la Côte, sans procédures & sans informations pour vérifier son crime. La Fortune veilloit d'ailleurs à la sûreté de Vela. Deux Vaisseaux Marchands, arrivés au Port d'Arequipa, venoient d'être achetés par Gonzale Pizarre, qui comptoit, entre plusieurs usages, de pouvoir les faire servir à surprendre le Viceroi dans Los Reyes. Cette nouvelle, que Vela reçut de ses Emissaires, le jetta dans de vives inquiétudes ; & bien-tôt elles furent augmentées, par l'approche même des deux Vaisseaux, qu'on vit paroître le soir à l'entrée de la Riviere. Toute la nuit fut employée en préparatifs, pour repousser l'attaque dont on étoit menacé. Mais ces précautions se trouverent peu nécessaires. La Cerna & Caceres, tous deux Habitans d'Arequipa, étoient entrés la nuit dans les Vaisseaux de Pizarre, qui attendoient de l'Artillerie, & s'en étant emparés, après avoir payé libéralement quelques Matelots qu'ils avoient trouvés à bord, ils venoient les remettre au Viceroi (48).

(48) Zarate, L. V, ch. 4. & précédens.

CONQUÊTE  
DU PEROU.

NUÑEZ  
DE VELA.

1544.

Il est élu Syndic de la Ville.

Le Viceroi se prépare à la guerre.

Déshances du Viceroi.

La Fortune lui amene deux Vaisseaux.

**CONQUÊTE  
DU PÉROU.**

NUÑEZ  
DE VELA.  
1544.

Gonzale Pi-  
se prépare à la  
guerre.

Comment il  
tâche de s'affur-  
rer des Habitans  
de Cusco.

Cependant on continuoit de lever des Troupes à Cusco ; & le Syndic , aiant déjà rassemblé cinq cens Hommes , ne balançoit point à prendre la qualité de Général. Il nomma , pour commander sous lui , Alfonso de Toro , dont il connoissoit l'ancien attachement pour sa Famille. Le Commandement de l'Artillerie , qui consistoit en vingt bonnes pieces de campagne , fut donné à Fernand Bachicao ; celui de la Cavalerie à Porto Carero , celui des Piquiers à Gumiel & Guevara , & celui des Arquebustiers à Cermeno. Cette petite Armée prit trois Etendards , l'un aux Armes du Roi , pour lequel on ne vouloit pas être accusé de manquer de soumission , le second à celles de Cusco , & le troisieme à celles des Pizarres. Gonzale ne voulut pas sortir de la Ville , sans s'être assuré de la disposition de ses gens. Il leur représenta , dans une Assemblée générale , " que " lui & ses Freres avoient decouvert le Pérou , qu'ils l'avoient conquis à " leurs propres frais , qu'ils ne s'étoient jamais lassés , ni de marquer leur " soumission à la Cour d'Espagne , ni d'y envoyer une prodigieuse quantité " d'or & d'argent ; que le Marquis étoit mort sans tache ; qu'après lui " néanmoins , non-seulement la Cour n'avoit pas donné le Gouvernement " à son Fils ou à l'un de ses deux Freres , comme elle s'y étoit engagée " par les premieres conventions , mais qu'elle envoioit un Gouverneur " cruel , inflexible , pour les dépouiller de tous leurs biens , puisqu'il n'y " avoit personne d'excepté dans les Ordonnances ; que Vela étoit venu , " diroit-on , dans le dessein de lui faire couper la tête , à lui qui ne s'étoit " jamais écarté de son devoir , qui n'avoit eu que du zele pour la gloire " de S. M. , & de la fidélité pour son Service : que dans l'amertume d'un " chagrin , dont tout le monde devoit sentir la justice , il avoit résolu , du " consentement de la Ville de Cusco , d'aller lui-même à Los Reyes , pour " faire entendre ses plaintes , & celles de tant de braves Guerriers , qui " n'étoient pas mieux traités que lui , pour adresser leur très humble Re- " quête à l'Audience Royale , & pour envoyer , en Espagne , au nom du " Pais entier , des Députés chargés de leurs représentations : qu'il ne dou- " toit pas qu'à de si grands maux , Sa Majesté n'apportât de prompts re- " medes : que si le Ciel , néanmoins , permettoit pour leur malheur qu'elle " fermât l'oreille aux cris de ses fideles Sujets , ils prendroient le parti d'o- " béir à ses ordres avec une soumission absolue : qu'à l'égard de son Voïage , " les menaces & les préparatifs du Viceroi faisant assez connoître qu'il " n'y avoit point de sûreté à se présenter devant lui sans être en état de " se garantir de la violence , la Ville de Cusco l'avoit autorisé à lever des " Troupes ; mais qu'il promettoit de ne causer aucun mal , s'il n'étoit arta- " qué ; & que par conséquent , il exhortoit tous ceux qui reconnoissoient " ses ordres , à se contenir dans les plus exactes bornes de la discipline " qu'il vouloit faire observer (49).

Ce discours , par lequel il vouloit établir la justice de sa Cause & la droiture de ses intentions , parut faire une égale impression sur les Habitans & sur les Troupes. Tous promirent de soutenir son Entreprise , aux dépens de leurs biens & de leurs vies. Il sortit de Cusco dans cette confiance. Mais , dès le même jour , quelques-uns demanderent , sous divers

Il est abandon-  
né d'un grand  
nombre.

prétextes, la permission de retourner à la Ville, & ne reparurent plus au Camp. Le lendemain, vingt-cinq des plus considérables Habitans se mirent en marche par des chemins écartés, pour aller rendre leur soumission au Viceroi. Cette nouvelle, qui fut bien-tôt répandue, causa tant d'émotion dans le Camp, que Gonzale fut tenté lui-même de renoncer à toutes ses vûes, & de retourner dans le País de Charcas, avec cinquante Amis, qui s'offrirent à le suivre. Cependant, ses réflexions lui aiant fait juger que le parti le moins dangereux étoit de continuer son Voiage, il s'efforça de rendre le courage à ses Troupes, en leur assurant que ceux à qui la crainte faisoit abandonner une bonne cause, étoient mal informés de ce qui se passoit à Los Reyes, & que des Lettres de cette Ville lui garantissoient, qu'avec une petite partie de ses forces, il pouvoit compter de ne trouver aucun obstacle, dans un lieu où tous les Habitans étoient disposés à le seconder. Sa fermeté parut soutenir les plus timides. Il continua sa marche; mais son Artillerie la rendit fort lente. Les chemins étoient si difficiles, qu'il fut obligé de la faire porter, avec des leviers, sur les épaules de ses Indiens. Chaque Piece demandoit douze Hommes, qui ne pouvant faire plus de cent pas sous un tel fardeau, étoient relevés par douze autres, & ceux-ci par douze, jusqu'au nombre de trois cens pour une seule Piece (50).

Cet embarras, joint à l'impression qui restoit du dernier trouble, fit retomber une partie de l'Armée dans la même incertitude. Gaspard Rodriguez, Frere de Pedro d'Anzures, après la mort duquel il avoit hérité de son Département, fut celui qui conçut les plus vives allarmes, parcequ'il avoit un riche Etablissement à perdre. Il fit entrer dans les mêmes sentimens, Gutierrez, Maldonar, Villecastin, & plus de vingt autres Officiers du même ordre. Après avoir hésité quelques jours, retenu par la sévérité du Viceroi, qui le rendoit capable de leur refuser le pardon du passé, ils prirent la résolution de passer à son Service; & l'expédient qu'ils trouverent, pour l'exécuter sans crainte, acheva de les y confirmer. Un Prêtre, nommé Balthazar de Loaysa, entreprit de porter à Los Reyes, des Lettres, par lesquelles ils demandoient non-seulement le pardon, qu'ils étoient incertains d'obtenir, mais un sauf-conduit, moyennant lequel ils promettoient de se rendre incessamment auprès de lui. Ils ajoutoient que tenant un rang dans l'Armée de Pizarre, le Viceroi pouvoit s'assurer que tous leurs Amis les imiteroient bien-tôt, & que par conséquent elle se dissiperoit d'elle-même. Loaysa se rendit heureusement à Los Reyes. Ses Lettres furent bien reçues, & le sauf-conduit lui fut expédié: mais on en fit trop peu de mystere. Quantité d'Habitans, qui panchoient en secret pour Pizarre, dans l'opinion que si le Viceroi se trouvoit maître absolu, il seroit exécuter les Ordonnances à la rigueur, prirent la résolution de suivre Loaysa & de lui enlever ses Dépêches. Les principaux furent Balthazar de Castro, Fils du Comte de Gomera, Mexia, Salazar, Diegue de Carvajal, d'Escovedo, Jérôme de Carvajal, & Pierre Martin de Cecilia, soutenus de vingt-cinq ou trente autres, tous gens d'esprit & de courage. Ils firent tant de diligence, qu'aïant joint Loaysa le troisieme jour, ils l'arrêterent, lui &

(50) *Ibidem.*

CONQUÊTE  
DU PEROU.

NUÑEZ  
DE VELA.  
1544.

Sa fermeté ranime ses gens.

Conjuration  
de ses principaux  
Officiers.

Un Prêtre est  
chargé de leurs  
dépêches.

Il est arrêté  
par des Espagnols  
de Los  
Reyes.

CONQUÊTE  
DU PÉROU.

NUÑEZ  
DE VELA.  
1544.

Punition des  
Conjurés.

le Capitaine Zavallos, dont il s'étoit fait accompagner. Ses Papiers furent portés à Pizarre, par un Soldat de confiance, qui avoit ordre de prendre des chemins détournés & d'attendre le soir pour se présenter au Général; tandis que Balthazar de Castro & ses Compagnons continuerent plus lentement leur route, avec les deux Prisonniers.

Pizarre avoit nommé depuis peu, pour son Lieutenant Général, à la place d'Alfonse de Toro, qui étoit tombé malade, un Officier de fortune, aguerrî par de longs services, & célèbre sous le titre de Capitaine Carvajal (51). A l'arrivée du Soldat, il étoit avec ce vieux Guerrier, qui lui conseilla aussi-tôt de faire un exemple de tous les Traîtres. Mais ayant pris l'opinion de quelques esprits plus modérés, il se réduisit à faire punir ceux qui étoient nommés dans le Sauf-conduit, comme les Chefs du complot. C'étoient Gaspard Rodriguez, Gutierrez & Maldonar. Les deux derniers étoient restés, sous quelques prétextes, à Guamanga, qu'on avoit passé depuis deux jours. Pizarre y envoya quelques Cavaliers, qui leur coupèrent la tête. Gaspard Rodriguez étoit au Camp, où il commandoit deux cens Picquiers. Il étoit riche & considéré; l'entreprise de se défaire de lui paroissoit plus délicate; mais Carvajal en prit l'exécution. Il fit mettre l'Artillerie en état; & cent cinquante Arquebustiers de la Compagnie de Cermeno eurent ordre de tenir leurs armes prêtes. Alors Pizarre fit avertir tous ses Capitaines de se rendre à sa Tente, pour y délibérer sur quelques nouvelles qu'il avoit reçues de Los Reyes. Ils s'assemblerent sans défiance. Cependant Rodriguez, qui étoit du nombre, n'eut pas plutôt vû la Tente environnée de Soldats, que feignant une affaire pressante, il voulut se retirer. Mais le Capitaine Carvajal, qui s'étoit approché de lui comme sans dessein, trouva le moien de saisir son épée, & lui déclara, qu'il n'avoit qu'un moment à vivre. Un Prêtre, appelé pour l'occasion, lui offrit son ministère. En vain promit-il de se justifier contre toutes les accusations. Il eut la tête coupée; & cette exécution causa tant d'épouvante à ceux qui avoient le même crime à se reprocher, qu'ils n'osèrent lever la voix. Quelques jours après, Dom Balthazar & ses Compagnons arrivèrent au Camp. On a prétendu que le jour même de leur arrivée, Pizarre avoit envoyé son Lieutenant au-devant d'eux, avec ordre de faire étrangler Loaysa & Zavallos, & qu'heureusement pour eux, ceux qui les conduisoient avoient pris un autre chemin. Mais lorsqu'ils furent présentés au Général, tant d'honnêtes gens sollicitèrent en leur faveur, qu'il leur accorda la vie. Loaysa fut chassé du Camp, à pied & sans provisions. Zavallos fut employé pendant quelque tems; mais, d'autres soupçons, qui réveillèrent les ressentimens de Pizarre, le firent enfin condamner à la mort.

Ce qui se passe  
à Los Reyes.

D'un autre côté, Vela n'avoit pû long-tems ignorer la fuite de Dom Balthazar & de ses Compagnons. Il étoit déjà fort irrité, de celle d'environ soixante autres Habitans de Los Reyes, qui s'étoient rendus au Camp de Pizarre, sous la conduite de Pierre de Puellez, avant que Loaysa eut paru avec sa Commission. Entre ces derniers Fugitifs, les deux Carvajal & d'Escovedo étant Neveux du Commissaire Yllan Suarez de Carvajal, le Vice-roi, qui soupçonnoit déjà ce respectable Vieillard de favoriser ses Ennemis,

(51) Le même qui avoit commandé sous Vacca de Castro, contre le jeune Almagro.

ne douta point que ses Neveux ne fussent partis par son ordre, ou du moins avec sa participation. Il se le fit amener, par quelques Soldats qui le trouverent au lit & dans un sommeil tranquille. A son arrivée, Vela étoit lui-même sur le sien, vêtu & tout armé, parce que la colere & l'inquiétude lui avoient fait passer toute la nuit sans dormir. A peine le Commissaire fut entré dans sa Chambre, que sur quelques vives explications (52) il se leva brusquement & le fit tuer par ses Gardes (53).

Cette action sanglante, qui fut commise la nuit du Dimanche au Lundi, 13 de Septembre, devint le prétexte général de tous les désordres dont elle fut suivie. La colere du Viceroy ne fut pas plutôt dissipée, qu'il sentit dans quel péril elle l'avoit engagé. Il s'efforça de justifier son emportement par des accusations qu'il ne put prouver (54), & qui sont toujours demeurées sans vraisemblance. Aussi jugea-t-il lui-même qu'il n'en devoit espérer aucun fruit; & n'apercevant autour de lui que de la froideur & du mécontentement (55), il abandonna le dessein qu'il avoit eu d'attendre Pizarre dans Los Reyes. Cette Ville étoit fortifiée de quelques Remparts, qu'il avoit fait réparer: mais lorsqu'il eut appris, de ceux qu'il avoit envoies sur les traces des deux derniers Fugitifs, & qui n'avoient pu les

CONQUÊTE  
DU PÉROU.

NUÉZ  
DE VELA.  
1544.

Le Viceroy tue  
le Commissaire  
Suarez de Carvajal.

Vela tâche en  
vain de se justi-  
fier.

(52) Suarez avoit déjà eu le chagrin de se voir faussement accusé, & l'étoit encore sans raison.

(53) Gomara raconte cet événement fort au long (L. V, ch. 52.), d'après plusieurs Gentilshommes, dit-il, qui en avoient été témoins. Pendant on croit devoir la présence au récit de Zarate, qui étoit lui-même à Los Reyes, & qui cite aussi des Spectateurs. Voici ses termes: « Le Viceroy lui dit ces paroles; Traître, tu as donc envoie tes Neveux au service de Gonzale Pizarre? Le Commissaire répondit: ne m'appellez point Traître, Monseigneur, car à la vérité je ne le suis pas. Le Viceroy répliqua, en jurant; tu es traître au Roi. Le Commissaire repartit, en faisant le même jurement; Monseigneur, je suis aussi bon & aussi fidele serviteur du Roi, que vous. Le Viceroy, en colere de la hardiesse avec laquelle il lui répondoit, mit l'épée à la main, & s'approcha de lui. Quelques-uns disent qu'il lui en donna un coup dans la poitrine & le blessa. (Suivant Gomara, il lui donna deux coups de poignard, criant tuez-le, tuez-le; & ses gens, étant venus, acheverent de le tuer: quelques-uns néanmoins jetoient leurs cottes sur lui, afin qu'on ne le blessât point. *Ubi sup.*) « Le Viceroy, continue Zarate, a toujours soutenu qu'il ne l'avoit point frappé, mais que ses Valets & ses Hallebardiers voient l'insolence & la fierté avec laquelle il répondoit à leur Maître, l'avoient tué sur-

le-champ, à coups de hallebardes, sans lui donner le tems de se confesser ni de proférer une seule parole. Aussi-tôt après, le Viceroy fit emporter le corps, pour l'enterrer: mais comme le Commissaire étoit fort aimé, il n'osa le faire passer par la grande Cour de son Hôtel, où il y avoit cent Soldats de garde, craignant le bruit & le scandale. Il le fit descendre par une Galerie, qui donnoit sur la Place, où quelques Indiens & quelques Negres le reçurent & l'enterrent dans une Eglise voisine, sans l'ensevelir & sans aucun cérémonic, mais tout ainsi qu'il étoit, vêtu d'une longue robe d'écarlate. Zarate, L. V, ch. 8. (Gomara dit que ce fut un Alphonse de Castro, Lieutenant d'Aguziai pour Vela, qui le fit enterrer, & qu'il lui donna un Tombeau, sur lequel étoit gravé son portrait. *Ubi sup.*)

(54) Malgré ces tentatives, le reproche de sa conscience lui faisoit souvent dire à ses meilleurs Amis, qu'il reconnoissoit sa faute, & que la mort du Commissaire causeroit infailliblement la sienne. Gomara, *ubi sup.*

(55) On savoit qu'il avoit mis à prix non-seulement la tête de Pizarre & de ses Officiers, mais celle de plusieurs de ses propres gens qu'il soupçonnoit d'intelligence avec eux, sur-tout de Diegue d'Urbin & de Roblez, qu'il avoit ordonné à ses Gardes de tuer, s'ils venoient chez lui, lorsqu'il seroit un signe du doigt. Le même, ch. 51.

CONQUÊTE  
DU PEROU.

NUÑEZ  
DE VELA.

1544.

Résolution qu'il  
prend de ruiner  
Los Reyes.

joindre , que l'Ennemi étoit en pleine marche , après avoir déjà passé Guamanga , il ne vit de sûreté que dans le plus prompt éloignement. Ce fut la Ville de Truxillo , qu'il choisit pour sa retraite. Cette Ville étoit à quatre-vingts lieues de Los Reyes. Il ne douta point que Pizarre ne renonçât à le suivre si loin , par un Pais désert & sans vivres. D'ailleurs , pour lui rendre cette Entreprise encore plus difficile , il se proposa de dépeupler entièrement Los Reyes & de ruiner tous les lieux voisins. Les Femmes , les Enfans , les Vieillards , & tous les effets , devoient être transportés par Mer. Il vouloit forcer les Indiens mêmes de se retirer dans les Montagnes ; tandis qu'avec ses Troupes & les Habitans capables d'une longue marche , il s'avanceroit à grandes journées vers Truxillo.

Il fait enlever  
les Enfans du  
Marquis.

Il prit cette résolution deux jours après la mort du Commissaire. Cependant la crainte de se voir abandonné de tous les gens de guerre , dont il apprenoit à chaque moment qu'il étoit parti quelques-uns , le fit commencer par une précaution qu'il crut importante. Il donna ordre , à Cueto d'enlever , avec sa Compagnie de Cavalerie , la Niece & les Neveux de Gonzale Pizarre , Enfans du Marquis , & de les conduire sur le même Vaifseau où il faisoit garder Castro , l'ancien Gouverneur , comme des otages pour sa propre vie. Une démarche de cette nature causa beaucoup d'émotion parmi les Habitans , qui avoient pris ces Enfans en affection. Les Auditeurs mêmes s'en offenserent ; surtout Zarate , notre Guide pour la plupart de ces événemens. Il alla demander grace au Viceroi , pour une malheureuse Famille , & le supplier , avec beaucoup d'instances , de retirer du moins Donna Francisca , qui approchoit de l'âge nubile & qui se faisoit déjà remarquer par sa beauté , d'un lieu où elle ne pouvoit être avec bienséance , au milieu des Matelots & des Soldats (56). Ses représentations furent inutiles ; & le Viceroi , dans son trouble , lui déclara ouvertement (57) , que son intention étoit de partir. Zarate en informa aussitôt les Auditeurs , qui , loin d'approuver une résolution si désespérée , déclarerent à leur tour que Sa Majesté les aiant envoyés pour résider à Los Reyes , ils n'en sortiroient point sans un nouvel ordre de la Cour.

Zarate sollici-  
te pour eux.

Les Auditeurs  
refusent de quit-  
ter Los Reyes.

Cette division échauffa vivement la discorde. Vela entreprit de se saisir du Sceau Roial , pour l'emporter à Truxillo , si les Auditeurs refusoient de le suivre. De leur côté , se hâtant de faire appeler le Chancelier , ils lui ôtèrent le Sceau & le mirent entre les mains de Cepeda , le plus ancien des Officiers de l'Audience. Zarate assure qu'il n'eut point de part à cette action , & qu'il n'étoit pas présent : mais le soir du même jour , il ne fit pas difficulté de s'assembler avec les trois Auditeurs , dans la Maison de Cepeda , pour y dresser une protestation de l'Audience en faveur des Enfans du Marquis. Après l'avoir vue couchée sur le Registre , il se retira , dit-il , parcequ'il étoit indisposé (58). Les autres demeurèrent , pour délibérer ensemble sur les moyens de se défendre contre la violence du Viceroi , qui étoit résolu , comme on le publoit , de les faire embarquer malgré leurs oppositions. Ils dresserent un Acte , par lequel ils ordonnoient , au nom de Sa Majesté , à tous les Habitans , les Capitaines & les Soldats ,

Parti qu'ils  
prennent pour  
leur défense.

(56) Zarate , L. V , ch. 8. p. 56.

Gomara , L. V , ch. 51.

(57) Il ne pouvoit rien tenir secret , dit

(58) Zarate , *ubi sup.*



de leur donner du secours pour l'exécution de leurs Charges, qui les attachoient, par un ordre exprès, à la Ville de Los Reyes, suivant les termes clairs & formels de leurs Provisions. Cet Acte fut communiqué d'abord à Robles, un des principaux Officiers du Viceroi, mais qui n'étant pas bien avec lui, promit de tenir ses gens prêts pour secourir l'Audience, au premier signe. Les principaux Habitans firent la même promesse. On s'attendoit à de grands événemens pour la nuit suivante. En effet le Viceroi, informé de tout ce qui s'étoit fait sans sa participation, fit sonner l'allarme, & parut sur la Place avec ses cent Gardes, dans le dessein d'aller droit à la Maison de Cepeda, & de se saisir des Auditeurs. On ne doute pas même que l'important alors par le nombre, il n'eût trouvé peu de résistance. Mais la vue de quantité de Soldats, qu'il voioit passer, sans pouvoir les retenir, & le conseil d'Alfonse Palomino, Juge de Police, qui sur l'avis de ce qui s'étoit passé chez les Auditeurs, les crut en état de sortir à la tête de leurs Partisans, le déterminèrent à rentrer dans son Palais pour s'y fortifier. Il laissa ses cent Gardes à la porte, avec ordre d'en défendre l'entrée; tandis qu'avec son Frere, ses autres Parens & ses Officiers, il se retrancha dans les Appartemens.

Dans le même tems, on rapportoit aux Auditeurs que le Viceroi étoit descendu sur la Place, & marchoit fierement pour les attaquer. Comme ils avoient encore peu de monde, & qu'ils pouvoient craindre qu'en faisant occuper toutes les avenues on n'arrêtât le secours qu'ils attendoient, ils prirent le parti de quitter la Maison de Cepeda. Bien-tôt, en avançant vers la Place, ils virent grossir leurs gens jusqu'au nombre de deux cens Hommes. Leur premier soin fut de publier l'Acte qu'ils avoient dressé, pour justifier leur conduite. Le jour commençoit, lorsqu'ils arriverent sur la Place. On entendoit quelques coups d'Arquebuses, qui paroissoient venir des fenêtres du Palais. Les Soldats des Auditeurs, irrités de cette audace, vouloient en forcer l'entrée & tuer tous ceux qui entreprendroient de résister. Mais leurs Chefs eurent la modération de les retenir. Ils envoierent au Viceroi le Supérieur des Dominiquains, pour l'assurer que tout ce qu'ils demandoient de lui étoit de ne pas les forcer à quitter Los Reyes, contre les ordres de Sa Majesté, & de se rendre tranquillement à l'Eglise, où ils alloient l'attendre, pour regler leurs différends. Pendant que le Député remplissoit sa Commission, les cent Gardes du Viceroi passerent dans le Parti des Auditeurs. Aussi-tôt, la Cour étant libre, plusieurs Soldats s'y jetterent, & pillerent les Chambres où ils pûrent pénétrer. Zarate, excité par le bruit, sortit alors de son Logement, dans le dessein de se rendre au Palais: mais rencontrant ses Collegues en chemin, il crut devoir les suivre à l'Eglise (59).

Vela, se voiant abandonné de ses Gardes, & son Palais rempli de Soldats mal disposés pour lui, n'eût pas d'autre ressource que de se laisser conduire par le Religieux qu'on lui avoit envoyé, & d'aller se remettre entre les mains des Auditeurs. Ils le menerent, armé comme il étoit de sa Cotte de mailles & de sa Cuirasse, à la Maison du Licencié Cepeda (60).

(59) On découvre aisément que Zarate passage lui fut impossible.

cherche à se disculper. Il ajoute même que le

(60) « Là, voiant Zarate avec les autres

CONQUÊTE  
DU PEROU.

NUÑEZ  
DE VELA.  
1544.

Troubles qui  
s'élevèrent.

On prend les  
armes.

Le Viceroi est  
rester dans son  
Palais.

Ses propres Gar-  
des l'abandon-  
nent.

Il se livre aux  
Auditeurs.

CONQUÊTE  
DU PÉROU.

NUÑEZ  
DE VELA.  
1544.

On veut l'em-  
barquer pour  
l'Espagne.

Difficultés de  
la part des Vais-  
seaux.

Le traitement, qu'il y reçut, devient incertain par la variété des témoignages : mais, dans la crainte qu'il ne fût tué par quelque Ami du Commissaire, & qu'on ne leur imputât sa mort, ils pensèrent à le faire embarquer pour l'Espagne. Cepeda fut élu sous ses yeux, pour Capitaine Général. Une espee de remors sembloit leur faire regretter d'être allés si loin ; mais enfin, ils s'accorderent dans la résolution de l'embarquer, & tous ensemble le conduisirent à la Mer.

Ils y trouverent des difficultés qu'ils n'avoient pas prévues : Alvarez de Cueto, qui étoit demeuré à bord avec les Enfants du Marquis, apprenant que le Viceroi étoit Prisonnier, & voiant paroître tant de monde au rivage, envoya Zurbano dans une Chaloupe, avec quelques Arquebusiers & deux Pièces d'Artillerie, pour enlever toutes les Barques qui s'y trouvoient & les amener sous le Canon des Vaisseaux. Il avoit ordre aussi de demander la liberté du Viceroi : mais il ne fut pas même écouté. On tira sur lui quelques coups d'Arquebuses, auxquels il répondit en se retirant. Cependant les Auditeurs offrirent de remettre le Viceroi, pour la Flotte & les Enfants du Marquis. Vela consentant lui-même à cet échange, il fut proposé à Cueto, par le Supérieur des Dominiquains, en présence de l'ancien Gouverneur, qui étoit sur le même Vaisseau. Cueto, qui craignoit beaucoup pour la vie du Viceroi, prit le parti d'envoyer les Enfants au rivage, avec Dom Antoine de Ribera, & donna Agnès la Femme, à qui la garde en avoit été confiée (61) ; mais comme il ne s'expliquoit point sur la Flotte, les Auditeurs se crurent dispensés de lui envoyer le Viceroi, & menaçèrent même de lui faire couper la tête, si la seconde partie du Traité n'étoit pas remplie. Le Capitaine Vela, Frere du Prisonnier, fit d'inutiles démarches pour fléchir les Commandans des Vaisseaux. Zurbano, qui avoit le plus grand nombre de Soldats & de Matelots, tous affectionnés au Viceroi, s'obstina dans son refus, & cet exemple entraîna les autres. Le Viceroi fut

» Auditeurs, il lui dit : quoi ? vous aussi,  
» que je croiois si fort de mes Amis, & en  
» qui j'avois tant de confiance, vous con-  
» tribuez à me faire prendre Prisonnier ?  
» Zarate répondit, que quiconque lui avoit  
» dit cela, mentoit ; & que personne n'igno-  
» roit qui étoient ceux qui l'avoient fait  
» prendre, & si lui, qui parloit, y avoit eu  
» quelque part ou non ». *Ubi suprà.* Goma-  
» rara s'écarte beaucoup ici de Zarate, dans  
» le Récit des circonstances : mais elles ne  
» changent rien au fait. Il ajoute qu'en allant  
» chez Cepeda, le Viceroi disoit, tuez-moi  
» donc, & que « Pardonéz, Serviteur du Com-  
» missaire Suatez, l'eût tué, si son Arque-  
» buse n'eût fait faux feu. Mais quand il se  
» vit devant les Auditeurs, il se changea du  
» tout, & dit ; Prenez garde, Seigneur Ce-  
» peda, qu'on ne me tue. Cepeda lui fit  
» réponse qu'on ne toucheroit non plus à sa  
» vie, qu'à la sienne propre. . . . Ils lui  
» marquerent une grande fâcherie de son

» emprisonnement ; mais ils ne parloient  
» point de sa délivrance ; ains au contraire,  
» Cepeda lui dit, en présence de Requielme,  
» Robles & quelques autres : Je vous jure,  
» Monsieur, que ma pensée ne fut jamais  
» de vous faire prendre ; mais puisque vous  
» êtes prins, sachez qu'il faut, pour notre  
» devoir, que nous vous envoions vers  
» l'Empereur, avec les informations : & si  
» essayez à faire quelque tumulte, ou inci-  
» ter le Peuple, tenez pour certain que je  
» vous bailleraï de ce poignard dans le sein,  
» encore que je sache bien que c'est ma  
» ruine si, au contraire, vous voulez de-  
» meurer en repos, je vous servirois à ge-  
» noux ; & vous aient tout mon bien &  
» ma personne, je vous donnerois ce qui est  
» vôtre. . . D'Alonso & les autres lui di-  
» rent des choses qui ne lui plurent guè-  
» res ». Gomara, *ubi sup.* ch. 54.

(61) Elle étoit veuve de François Martin,  
Frere maternel du Marquis, & tué avec lui.

reconduire à la Ville sous une bonne garde (62). Alors les Vaisseaux forrirent du Port, & se bornerent à croiser le long des Côtes, en attendant les ordres de la Cour ou quelque nouvel événement. On en comptoit dix, assez bien pourvus d'Artillerie, de vivres & de munitions; mais il ne s'y trouvoit pas plus de vingt-cinq Soldats; & le nombre des Matelots ne suffisant pas non plus pour la manœuvre, les Commandans prirent le parti d'en brûler quatre. Ils manquèrent de prudence, en ne faisant pas mettre aussi le feu à deux Barques qui étoient échouées à l'entrée du Port. Les Auditeurs, apprenant qu'ils étoient à l'ancre devant Guaura, & persuadés que leur attachement pour le Viceroi les empêcheroit de s'éloigner, ne désespérèrent point de se rendre maîtres de la Flotte. Ils ordonnèrent à Diego Alfaro, qui étoit fort entendu dans la Marine, d'équiper les deux Barques échouées, & de s'y embarquer avec trente Soldats; tandis que Mendoza, Beltran & Garcias, suivoient la Côte par terre avec un autre Corps de Troupes. Les uns & les autres arriverent proche de Guaura. D'Alfaro se cacha, le soir, avec ses deux Barques, derrière un Fanal, qui étoit dans le Port, fort près des Navires. En même tems, ceux qui étoient à terre aiant tiré plusieurs coups, on jugea sur la Flotte, que c'étoient quelques Partisans du Viceroi qui cherchoient à s'embarquer. Le Capitaine Nuñez Vela, resté à bord lorsqu'on avoit négocié pour son Frere, se mit aussitôt dans une Chaloupe pour les aller recevoir. Il tomba dans l'embuscade de Garcias d'Alfaro, auquel il ne put éviter de se rendre. Zurbarano s'étoit séparé alors de la Flotte; & Cueto, Beau-frere des deux Velas, y commandoit seul. D'Alfaro lui fit savoir ce qui venoit d'arriver au Capitaine, avec menace de leur ôter la vie à tous deux, s'il ne remettoit aux Auditeurs les cinq Vaisseaux qu'il avoit actuellement sous ses ordres. Une tendresse trop timide l'obligea d'y consentir.

Dans l'intervalle, il se fit à Los Reyes quelques mouvemens en faveur du Viceroi; mais, aiant été calmés par la punition des Factieux, ce prétexte, & l'embaras que les Auditeurs avoient à se défendre des sollicitations de ceux qui demandoient la mort du Viceroi, leur firent prendre le parti de le transporter dans la petite Ile déserte, qui est vis-à-vis de Los Reyes. Ils appréhendoient particulièrement la furie du Docteur Carvajal, qui venoit exprès de Quito, dans la résolution de vanger la mort du Commissaire, dont il étoit Frere; & Gomara prétend que le Viceroi, tremblant de la même crainte, les conjuroit lui-même de l'envoyer en Espagne. Il fut conduit dans l'île, sur une de ces Barques, composées de Roseaux forts, que les Indiens nomment Henea, avec une Garde de vingt-cinq Hommes (63). Mais lorsque les Auditeurs furent informés, qu'ils étoient maî-

(62) Il fut logé chez Cepeda, avec lequel il mangeoit: « Craignant d'être empoisonné, » raconte Gomara, il lui dit le premier jour: puis-je manger sûrement avec vous, » Seigneur Cepeda? prenez garde que vous » êtes Gentilhomme. L'autre répondit: » comment, pensez-vous que si j'avois envie » de vous faire mourir, je cherchasse une » voie cachée pour ce faire? vous pouvez

» manger avec Madame Brianga d'Acañal, » (qui étoit sa Femme,) & afin que vous » ne craigniez, je ferai l'essai. Depuis, tant » qu'il fut Prisonnier, Cepeda fit toujours » cet essai, ch. 54.

(63) « En s'embarquant, il pria d'Alcate, » Notaire Royal, de faire Acte, comment » les propres Auditeurs envoioient en une » Ile déserte, dans une Barquerolle, faite

CONQUÊTE  
DU PÉROU.

NUÑEZ  
DE VELA.  
1544.

tres de la Flotte (64), ils jugerent que pour la tranquillité publique, comme pour la sûreté de leur Prisonnier, il étoit important de le faire partir pour l'Espagne. Alvarez, un des trois Collegues, fut choisi pour le conduire. Il se rendit par terre à Guaura, où le Viceroi y fut conduit par Mer, dans une des Barques d'Alfaro; & dès le même jour, ils mirent à la voile avec trois Navires, sans attendre les Dépêches de l'Audience, que Zarate protesta qu'il n'avoit pas signées. Vacca de Castro, l'ancien Gouverneur, demeura toujours Prisonnier sur le même Vaisseau, & fut ramené au Port de Los Reyes.

Mais à peine Alvarez fut en Mer, que se présentant humblement au Viceroi, il lui témoigna un vif regret du passé, avec une forte envie de rentrer dans son estime. Personne n'ignoroit qu'il avoit été son principal Ennemi, & le plus empressé à faire punir ses Partisans. Aussi Vela ne prit-il pas aisément confiance à son langage: mais Alvarez l'assura qu'il n'avoit tenu cette conduite & qu'il n'avoit accepté la Commission de le mener en Espagne, que pour lui rendre service en le tirant des mains de Cepeda, & l'empêchant de tomber dans celles de Pizarre, qui étoit attendu de jour en jour à Los Reyes. Enfin, pour ne lui laisser aucun doute de sa bonne foi, il lui déclara que non-seulement il le laissoit libre, mais qu'il lui remettoit le Commandement du Vaisseau, & qu'il se livroit lui-même à son autorité, dans l'espérance néanmoins qu'il n'oublieroit pas à qui il devoit la vie & la liberté. Aussi-tôt, il donna ordre à dix Hommes, qu'on lui avoit donnés pour la garde de son Prisonnier, d'obéir à celui dont ils croioient avoir à répondre. Un tel compliment, suivi sur-le-champ de l'exécution, ne put manquer de causer autant de joie que de surprise à Vela. Il accepta le Commandement du Vaisseau: mais quelque prix qu'il pût attacher au service d'Alvarez, sa reconnoissance, combattue apparemment par l'opinion qu'il avoit de ses motifs (65), ne l'empêcha point de lui faire bien-tôt des reproches fort outrageans (66). Cependant ils continuèrent leur navigation jusqu'à Tumbes, où le mauvais sort du Viceroi ne lui permit pas d'être long-tems tranquille.

Quelques soupçons que le départ précipité d'Alvarez eut laissés à ses Collegues, ils résolurent d'envoyer vers Gonzale Pizarre, pour l'informer de tout ce qui s'étoit passé. Ils lui représentoient, dans leur premiere dépêche, qu'en vertu de leurs Provisions, & d'un ordre particulier, qui les obligeoit d'apporter tous leurs soins à rétablir la Justice & le bon ordre

Les Auditeurs  
envoient vers Pi-  
zarre.

seulement de jones, afin qu'elle s'enfon-  
drât & le noyât, & qu'ils le mettoient  
hors des Terres du Roi, pour les donner  
à Gonzale Pizarre. Mais Cepeda comman-  
da au même Notaire, qu'il écrivit comme  
on envoioit le Viceroi, suivant ce qu'il  
avoit requis, de peur que ses Ennemis  
le tuassent, & comme ces Barques de  
paille étoient Vaisseaux, desquels on avoit  
accoutumé user au Pais, & comme Jean  
de Sales, Frere de Valdez, Président de  
Castille, le Docteur Niño & autres Ha-

bitans de Lima étoient avec lui. ch. 55.

(64) Contre le témoignage, auquel on a  
cru devoir s'attacher, Gomara veut que ce  
soit après le passage du Viceroi, que les Au-  
diteurs se rendirent maîtres de la Flotte,  
ch. 55.

(65) Alvarez, dit le même Historien, le  
mit en liberté, tout pour gagner la grace du  
Roi; & parcequ'il étoit déjà riche, il pensa  
gagner encore avec lui, comme avec une  
tête de Loup, ch. 59.

(66) Zarate, L. V. ch. 9.

dans  
l'exé  
pouv  
pagn  
de p  
pes,  
guerr  
reté  
ou v  
mais  
voulé  
de ce  
néral  
Audit  
toine  
ner u  
noissé  
Piz  
départ  
sent p  
une fo  
de pil  
un de  
laissa  
Zarate  
caca,  
l'arriv  
averti  
de sa  
& dan  
ce qu  
Tente  
s'expli  
à la fa  
étendu  
il se ré  
du Ro  
le Vicer  
étoit ju  
ce que  
sent à  
passer  
pour fa  
de dir  
du Péru  
cette c

dans le País de leur Jurisdiction, ils avoient non-seulement suspendu l'exécution des Ordonnances, comme les Conquérens le desiroient, mais poussé la condescendance plus loin qu'on ne l'avoit demandé & qu'on ne pouvoit raisonnablement le prétendre, en renvoiant leur Président en Espagne: qu'après des mesures si pacifiques, il ne devoit rester aucun sujet de plainte; qu'ils lui ordonnoient par conséquent de congédier ses Troupes, &, supposé qu'il vint à Los Reyes, d'y arriver sans aucun appareil de guerre: que cependant, s'il croioit avoir besoin d'une Escorte pour la sûreté de sa personne, ils lui accordoient la liberté d'amener avec lui quinze ou vingt Cavaliers. Cette Lettre fut expédiée avec de grandes espérances; mais lorsqu'il fut question de la faire partir, il ne se trouva personne qui voulût prendre une si dangereuse Commission. On craignoit que l'ordre de congédier les Troupes ne fût regardé comme une injure, par un Général & des Officiers qui ne s'étoient armés que pour l'intérêt public. Les Auditeurs furent réduits à charger de leurs ordres, Zarate & Dom Antoine Ribera; &, supprimant la Dépêche, ils se contenterent de leur donner une Lettre de créance, avec des instructions verbales, qu'ils les connoissoient capables de remplir.

Pizarre avoit alors son Camp dans la Vallée de Xauxa. Il fut averti du départ des deux Envois; & ne voulant point que leurs explications se fissent publiquement, dans la crainte de mécontenter ses Troupes, qui avoient une forte passion d'aller à Los Reyes en corps d'Armée, pour être en état de piller la Ville au premier prétexte, il envoya au-devant d'eux Villegas, un de ses Capitaines, avec trente Cavaliers. Cet Officier les rencontra. Il laissa le passage libre à Ribera, qui étoit Allié des Pizarres, mais il arrêta Zarate; & l'ayant fait retourner sur ses traces jusqu'à la Province de Pariacaca, par laquelle il étoit venu, il l'y retint dix jours, c'est-à-dire jusqu'à l'arrivée de Gonzale, qui parut fort empressé de l'entendre. Zarate étoit averti que s'il entreprenoit d'exécuter ponctuellement ses ordres, il y alloit de sa tête. C'est lui-même qui fait ce récit. Il parla d'abord à Pizarre seul; & dans cette conférence particulière, il ne balança point à lui déclarer tout ce qu'on lui avoit ordonné. Mais ensuite, aiant été conduit dans une Tente, ou plusieurs Capitaines étoient assemblés, & Pizarre le priant de s'expliquer devant eux, il comprit qu'il devoit user de quelque adresse, à la faveur de sa Lettre de Créance, qui lui donnoit un pouvoir assez étendu. Ainsi, sans parler de congédier les Troupes, seul point délicat, il se réduisit à leur représenter différentes choses qui regardoient le Service du Roi & l'intérêt du País. Il ajouta même, avec assez de hardiesse, que le Viceroi étant embarqué, & la suspension des Ordonnances accordée, il étoit juste qu'ils païassent, comme ils l'avoient promis par leurs Lettres, ce que le Viceroi avoit pris des revenus de Sa Majesté; qu'ils pardonnassent à quelques Habitans de Cusco, qui avoient quitté leur Camp pour passer au Service du Roi; & qu'ils envoïassent des Députés en Espagne, pour faire approuver leur conduite à la Cour. On le chargea, pour réponse, de dire aux Auditeurs, qu'en attendant les ordres de Sa Majesté, le bien du Pérou demandoit qu'ils nommassent Pizarre au Gouvernement; qu'à cette condition, tout ce qu'ils paroïssent desirer seroit promptement exé-

CONQUÊTE  
DU PÉROU.

NUÑEZ  
DE VELA.  
1544.

Personnes/ôse  
se charger de leur  
Lettre.

Zarate & Ri-  
bera partent avec  
une Lettre de  
créance.

Adresse de Za-  
rate.

Réponse de Pi-  
zarre & de ses  
Officiers.

CONQUÊTE  
DU PÉROU.

NUÑEZ  
DE VELA.  
1544.

Requête pré-  
sentée aux Audi-  
teurs.

Pizarre vient à  
Los Reyes

Rigueur de Car-  
vajal, son Lieu-  
tenant.

Gonzale Pizarre  
est nommé Gou-  
verneur du Pé-  
rou, par l'Au-  
diteur Rôiale.

cuté ; mais que sur leur refus , la Ville de Los Reyes seroit mise au pilage.

Zarate auroit donné la moitié de sa fortune , pour être dispensé de porter cette réponse. Elle le jeta dans une mortelle inquiétude. Pizarre n'avoit pas encore fait éclater si ouvertement son ambition ; & jusqu'alors , il n'avoit demandé que la suspension des Ordonnances & l'éloignement du Viceroi. Cependant , après quelques délibérations , les Auditeurs eurent la fermeté de faire dire aux Officiers , qu'ils ne pouvoient , ni leur accorder leur demande , ni même en délibérer sans blesser leur devoir , à moins qu'elle ne leur fût adressée dans une meilleure forme. On ne s'offensa point de leur déclaration : mais tous les Syndics , ou les Députés des Villes , qui se trouvoient dans l'Armée , se rendirent aussi-tôt à Los Reyes ; & se joignant à ceux de quelques autres Villes , qui y étoient déjà , ils présentèrent ensemble une Requête , dans laquelle ils demandoient formellement , par écrit , ce que les Officiers de Pizarre avoient demandé de bouche.

Une opération si prompte & si vive ne laissant point de réplique aux Auditeurs , ils ne prirent que le tems de communiquer la Requête aux principaux Habitans de la Ville (67). Un Acte , dressé en forme de Délibération , expliqua les raisons qui les portoit à demander des conseils dont ils prévoioient le résultat , car ils avoient , sans détour , qu'il ne restoit pas d'autre parti que de se conformer aux volontés de Pizarre , & qu'ils n'en usoient ainsi que pour avoir avec eux des Témoins de l'oppression commune. Mais , dans l'intervalle , Pizarre s'approcha si près de la Ville , qu'il alfit son Camp à moins d'un mille. Il employa le reste du jour à faire dresser son Artillerie ; & , ne recevant aucune explication , il envoya , dès la nuit suivante , le Capitaine Carvajal , avec une Compagnie d'Arquebusiers , & l'ordre d'enlever jusqu'à vingt-huit des Habitans de Cusco qui avoient quitté son Camp. Cette expédition se fit sans résistance. Il ne restoit pas cinquante Hommes de guerre dans la Place. Toutes les Troupes du Viceroi & des Auditeurs étoient passées au Camp de Pizarre , qui se trouva le lendemain à la tête de douze cens Hommes. A la pointe du jour , quelques-uns de ses Capitaines entrèrent dans la Ville , & déclarèrent aux Auditeurs que si les Provisions du Gouvernement n'étoient apportées sans délai , on alloit mettre la Ville à feu & à sang , & commencer par eux-mêmes. Ils s'excusèrent sur la lenteur des Habitans , qu'ils avoient cru devoir consulter , parcequ'ils ne se connoissoient pas le pouvoir de répondre aux intentions de l'Armée. Le Capitaine Carvajal , qui leur avoit fait cette déclaration , se fit amener quatre des Habitans de Cusco , dont il fit pendre trois , en leur présence (68) : le quatrième , nommé Louis de Leon , eut le bonheur d'échapper , par l'intercession de son Frere , qui étoit Officier de Pizarre. Cette rigueur fit expédier aussi-tôt les Provisions. Elles établissoient Pizarre Gouverneur du Pérou , jusqu'à ce qu'il plût à Sa Ma-

(67) C'étoient alors Dom Loayza , Evêque de la Ville , Dom Garcia Diaz , Evêque de Cusco , Zarate , le Pere Thomas de Saint Martin , Provincial des Dominiquains , le

Trésorier , le Maître des Comptes & le Contrôleur.

(68) Les trois malheureux furent Barco , Machini & Sayavedra.

jesté

jesté d'en ordonner autrement ; sans préjudice néanmoins de l'autorité & des droits de l'Audience Royale , à laquelle il promettoit d'abandonner le Commandement, lorsqu'il en recevrait l'ordre, de la Cour ou des Auditeurs , & de se présenter même en Justice, pour répondre aux plaintes qu'on pourroit former contre lui. Des modifications si prudentes, qui sembloient mettre à couvert les droits du Souverain & ramener tout à sa vglonté, firent soupçonner les deux Partis, d'intelligence (69).

L'Acte ne fut pas plutôt remis à Pizarre, qu'il fit son Entrée solennelle dans Los Reyes, ou plutôt *Lima*, car il paroît que ce dernier nom commençoit à prévaloir. Pachicao conduisoit l'Avant-garde. Elle étoit suivie de l'Artillerie, portée par six mille Indiens, avec toutes les munitions nécessaires, de trente Arquebusiers qui en avoient la garde, & de cinquante Canoniers. Ensuite marchoit une Compagnie de deux cens Picquiers, commandée par Gumiel ; & successivement, deux Compagnies d'Arquebusiers, chacune de deux cens Hommes, sous le Commandement de Guevara & de Cermenno. Cette Infanterie faisoit le corps de l'Armée ; après lequel, Pizarre paroissoit lui-même, monté sur un grand cheval, sans autres armes que sa cotte de maille & son épée, par-dessus une veste de drap d'or. Il étoit suivi des trois Etendards ; le sien à la gauche, porté par Puellez, celui de Cusco à la droite, par Altamirano, & le Royal au milieu, par Porto Carrero. Tout le reste de la Cavalerie faisoit l'arrière-garde & fermoit la marche. On s'avança, dans cet ordre, vers la Maison de Zarate, où les autres Auditeurs (70) s'étoient rassemblés, parcequ'il avoit feint une indisposition, pour se dispenser de paroître à l'Audience lorsqu'on y avoit expédié l'Acte. Pizarre, passant sur la Place d'armes, s'arrêta pour y ranger tous ses gens. Il se rendit ensuite à l'Assemblée des Auditeurs, entre les mains desquels il prêta serment au Roi, & qui le prêterent, à leur tour, au nouveau Gouverneur. De-là, se rendant à l'Hôtel-de-Ville, où tous les Magistrats avoient été convoqués, il y fut reçu avec toutes les formalités ordinaires. Enfin, il alla prendre possession de son Logement, c'est-à-dire du même Palais où le Marquis son Frere avoit été massacré (71).

Il s'y établit, comme au principal siège de son autorité, avec la modération de laisser aux Auditeurs toutes les affaires de la Justice, pour se borner à celles de la Guerre & du Gouvernement général. Zarate ne reproche rien à sa conduite (72). Son premier soin fut de nommer des Gouver-

(69) Quelques-uns, dit Gomara, ont eu soupçon que ces Auditeurs parloient en secret avec Pizarre, & que tout ce qu'ils faisoient avec leurs protestations, n'étoit que feintise, ch. 57.

(70) Il paroît que depuis le départ d'Alvarez, Zarate avoit le titre d'Auditeur.

(71) On donne, pour date de l'Entrée, la fin d'Octobre 1544 ; quarante jours après l'emprisonnement du Viceroy. Zarate, L. V. ch. 10.

(72) Gomara le ménage moins : sur la réputation de Cepeda, dit-il, qui passoit pour entendre la guerre & le Gouvernement, « le

» Capitaine Carvajal, lequel possédoit en-  
» tièrement le Gouvernement, & autres Capi-  
» taines, délibérèrent de massacrer ces Au-  
» diteurs & particulièrement Cepeda. Pi-  
» zarre, aiant peur de quelque inconvé-  
» nient, leur dit qu'il réputoit Cepeda pour  
» son Ami, & que les autres ne valaient  
» rien ; mais qu'à la première consultation  
» qu'il feroit, il lui demanderoit son avis  
» de quelque chose qui lui toucheroit & à  
» eux aussi ; s'il répondoit à son goût, qu'ils  
» se fassent à lui ; sinon, qu'ils le tuassent.  
» Cepeda en fut averti par Vargas, & par  
» Ribera, Cousin de Pizarre ; tellement,

CONQUÊTE  
DU PEROU.  
NUÑEZ  
DE VELA,  
1544.

Son Entrée dans  
Los Reyes ou Li-  
ma.

Son adminis-  
tration.

CONQUÊTE  
DU PÉROU.NUÑEZ  
DE VELA.  
1544.Il veut envoyer  
des Députés en  
Espagne.Vacca de Castro  
se fauve avec le  
Vaisseau destiné  
à ce Voyage.Punition des  
Complices de sa  
suite.

neurs de confiance, pour toutes les Places de quelque nom. Alphonse de Toro, fut envoyé à Cusco; Almendras à Plata; Fuentez à Arequipa; Ferdinand d'Alvarado à Truxillo; Villegas à Pinfa; Diaz à Quito. On proposa d'envoyer des Députés en Espagne, au nom du nouveau Gouverneur & de tous les Espagnols du Pérou, pour rendre compte à S. M. des derniers événements. Quelques-uns croioient cette démarche nécessaire à leur justification; & d'autres prétendoient, au contraire, que pour instruire la Cour, qu'ils supposoient déjà prévenue par le Viceroy, il falloit attendre qu'elle fit demander elle-même le paiement ordinaire de ses revenus. Après de longues délibérations, Pizarre consentit à faire partir l'Auditeur *Texada* au nom de l'Audience, & Maldonat en son propre nom. Il crut pouvoir tirer deux avantages de cette résolution; l'un, de satisfaire les Syndics des Villes, qui s'étoient déclarés pour le même sentiment; l'autre, de se rendre absolument maître de l'Audience, ou plutôt de la rompre tout-à-fait, parceque dans l'absence de *Texada*, qui ne pouvoit durer moins d'un an; & dans celle de *Cepeda* qu'il emploioit d'un autre côté, *Zarate* ne pouvoit la tenir seul. *Texada* ne s'étant pas fait presser lorsqu'on lui eut offert six mille Ducats pour son Voïage, on compta d'y employer le Vaisseau qui étoit dans le Port, & sur lequel *Vacca de Castro* étoit Prisonnier. Il étoit bien pourvu d'Artillerie: *Bachicao* fut nommé pour le commander, avec soixante-dix Hommes d'Equipage. Mais lorsqu'on le crut prêt à mettre à la voile, & que *Texada* se dispoisoit à l'embarquement, *Vacca de Castro*, secondé par *Montalve*, qui l'étoit allé visiter, eut l'adresse de gagner les Matelots, & de leur faire lever l'ancre sous sa conduite. Le ressentiment de *Pizarre* fut si vif, que dans cette premiere chaleur il fit prendre les armes aux Troupes; & le soupçon d'avoir aidé *Castro* tombant sur ceux qui avoient quitté l'Armée au départ de Cusco, il les fit tous arrêter. Le Docteur *Carvajal*, Frere du Commissaire, fut de ce nombre, pour ne s'être pas rendu droit au Camp de *Pizarre*. Le Capitaine du même nom, qui conservoit le titre & l'autorité de Lieutenant-Général, se fit un bizarre plaisir de commencer l'exécution par un Homme qui se nommoit comme lui, sans être de ses Parens (73). Il le fit avertir de se confesser, parceque sa mort étoit résolue. Le Docteur reçut cette déclaration avec fermeté. Déjà les instrumens

» qu'en ce Conseil, il ne dit chose qui ne  
» fut à leur souhait, & en tous autres lieux.  
» Par ce moïen, il eut la grace du Gouver-  
» neur, telle, qu'il lui commandoit, & ne  
» faisoit que ce qu'il vouloit. Sous un tel  
» heur, il acquit 150000 Ducats de revenu  
» par an. *Pizarre* ne se gouvernoit pas bien  
» pour contenter ses Soldats, qui furent causés  
» que *Cardo*, *Vello*, *Rofas* & autres, se re-  
» tirèrent dans une Barque vers le Viceroy;  
» & leur fuite fut causée que le Capitaine *Car-  
» vajal* étrangla le Capitaine *Gumiel* de  
» nuit en sa Maison, & puis le tira dehors,  
» & lui coupa la tête, & lui mit sous les  
» pieds un Ecriteau, qui l'accusoit d'avoir  
» été mutin, pour avoir parlé librement

» contre le Gouverneur, & avoir châtié un  
» Soldat, lequel entrant dans la Ville avoit  
» tué d'un coup d'Arquebuse, pour son pas-  
» se-tems, un Seigneur Indien qui étoit en  
» une fenêtre à voir passer l'entrée de *Pizarre*.  
» *Pizarre* prit 40000 Ducats du Trésor Royal,  
» mais ce fut avec la permission des Audi-  
» teurs, disant qu'il les rendroit de son re-  
» venu. Encore dit-on qu'il leva un emprunt  
» sur ceux qui avoient des Indiens, pour  
» soutenir l'Armée. Tous ceux, qu'il pour-  
» vut de Places, firent par les chemins de  
» grandes voleries & assassinats, L. V,  
» ch. 58.

(73) On verra sa fortune & son caractère  
après sa mort.



mens du supplice étoient prêts. Toute la Ville fut persuadée qu'il touchoit à sa dernière heure, d'autant plus qu'en considérant son rang & sa naissance, on ne pouvoit croire qu'on n'en fût venu à cette extrémité que pour l'effrayer. On jugeoit aussi que sa mort seroit suivie de celle des autres Prisonniers; perte affligeante pour tout le País, où la plupart tenoient un rang distingué. Cependant un Lingor d'or de quarante marcs, qui fut donné au Lieutenant-Général du Gouverneur, l'engagea non-seulement à suspendre l'exécution, mais à solliciter lui-même la grace du Docteur. Elle lui fut accordée sous divers prétextes, dont le principal fut, qu'on pouvoit espérer de grands services d'un Homme qui avoit à vanger la mort de son Frere; & le pardon d'un des Accusés entraîna celui de tous les autres. On fit équiper un autre Vaisseau (74). Pizarre y mit une partie de l'Artillerie qu'il avoit tirée de Cusco, & soixante Arquebusiers; & Bachicao partit enfin, avec l'Auditeur & Maldonat. Ils suivirent la Côte, sur l'avis qu'ils avoient eu que le Viceroi étoit au Port de Tumbez.

En effet, non-seulement il y étoit descendu avec son Libérateur, mais il y avoit été rejoint par ses Freres, par Zurbano & d'autres Amis, qui se croioient aussi chassés du Pérou. A son arrivée, il avoit commencé à tenir Audience (75) avec Alvarez; il avoit dépêché, de toutes parts, pour inviter les fideles Sujets de l'Espagne à venir prendre ses ordres; il avoit même envoyé des Capitaines, pour rassembler ceux qui seroient disposés à lui obéir. Mais si quelques-uns avoient marqué de la soumission, jusqu'à lui apporter l'argent qui se trouvoit dans les Caissees roiales, la plupart avoient pris le chemin de Lima; & c'étoit d'eux, que Pizarre avoit appris ce qui se passoit à Tumbez. D'autres, craignant l'approche d'une nouvelle guerre, avoient abandonné leurs Etablissements pour se retirer dans les Montagnes. L'arrivée de Bachicao, dans ces circonstances, causa un étrange désordre à Tumbez. Les Vaisseaux, qui étoient sans défense dans le Port, n'entreprirent pas de lui résister; & le Viceroi même, ne doutant point que ce ne fût Pizarre, soutenu de toutes ses Troupes, partit à la hâte, avec cent cinquante hommes qu'il avoit autour de lui.

Bachicao ne pensa point à le suivre. Il prit les meilleurs de ses Vaisseaux, après avoir fait brûler les autres: & passant à Puetto Viejo, il y rassembla cent cinquante hommes, pour en former l'Equipage. Pendant qu'il prenoit des rafraichissemens dans l'île des Perles, à vingt lieues de Panama, les Habitans de cette Ville le firent prier de ne pas apporter la guerre dans l'étendue de leur Jurisdiction. Il répondit qu'il n'étoit armé que pour se défendre contre le Viceroi, & que sa commission se réduisoit à conduire les Députés de l'Audience roiale du Pérou.

(74) C'étoit un Brigantin, arrivé depuis peu d'Arequipa.

(75) En vertu d'un Ordre Roial, qui portoit qu'en cas qu'un ou deux Auditeurs fussent absens ou vinsent à mourir, il pouvoit tenir le Siege avec un seul. Il avoit fait graver, pour cela, un nouveau Sceau, & l'avoit

coramis à Jean de Leon, Juge de Police de Reyes, qui avoit quitté Pizarre pour le suivre. Ainsi l'on vit bien-tôt, sur une même affaire, deux Arrêts, ou deux Ordres opposés, chacun avec le Sceau Roial. Zarate, L. V, ch. 14.

CONQUÊTE  
DU PÉROU.  
NUÑEZ  
DE VELA,  
1544.

Bachicao & les  
Députés partent  
sur un autre Vaisseau.

Ils s'emparent  
de la Flotte du  
Viceroi à Tumbez.

Le Viceroi prend  
la fuite.

Rigueur de Bachicao à Panama.

CONQUÊTE  
DU PEROU.

NUÑEZ  
DE VELA.  
1544.

Sort des Députés  
& de Vacca de  
Castro.

Le Viceroy se  
retire à Quito.

Cette explication lui fit trouver l'accès de Panama fort aisé : mais aiant rencontré deux Navires , qui sortoient du Port , il en prit un , dont il fit prendre le Maître & le Contre-maître aux vergues , parcequ'ils étoient chargés de quelques dépêches du Viceroy pour l'Espagne (76) ; & se faisant précéder de ce Bâtiment , il s'approcha de la Ville , à la vue des Habitans , qui n'osèrent lui en refuser l'entrée. Sa rigueur , qui l'emportoit encore sur celle du Capitaine Carvajal , continua de s'exercer par des supplices & des usurpations. Gufman , qui faisoit des recrues pour le Viceroy , eut le bonheur de s'échapper ; mais les Soldars , qu'il avoit déjà levés , passerent au service de Pizarre. Vacca de Castro , réfugié aussi à Panama , trouva le moyen de passer à Nombre de Dios , où il s'embarqua sur la Mer du Nord avec Cueto & Zurbarano , qui s'y étoient rendus par une autre voie. Texada & Maldonnat , qui prirent la même route , arriverent assez-tôt pour monter sur le même Vaisseau. Mais l'Auditeur mourut en chemin , dans le Canal de Bahama. Vacca de Castro , aiant appris vers les Açores que les Amis de Tello , à qui il avoit fait couper la tête , après avoir vaincu le jeune Almagro , étoient tout-puissans à la Cour d'Espagne , prit le parti de s'arrêter à la Tercere. Maldonnat & Cueto arriverent au Port de San Lucar ; mais l'Empereur étant alors en Allemagne , ils furent obligés de s'y rendre , pour exécuter deux commissions fort opposées. Dans la suite , Vacca de Castro passa de la Tercere à Lisbonne , & se rendit enfin à sa Cour , où il ne fut pas plutôt arrivé , que , sur des accusations fort graves , les Seigneurs du Conseil des Indes le mirent aux arrêts dans sa maison. De là , pendant l'instruction de son Procès , il fut conduit au Château d'Arevalo , où il ne passa moins de cinq ans. Ensuite on lui assigna une Maison à Simancas , dont l'ordre du même Conseil lui faisoit une nouvelle Prison. Les changemens arrivés à la Cour le firent transférer enfin à Valladolid , avec la Ville & le Territoire pour bornes , jusqu'à des éclaircissementens qu'on n'obtint jamais (77).

Vela & ses Partisans avoient pris le chemin de Quito , où ils n'arriverent pas sans une extrême difficulté , par un País désert , où l'eau & les vivres leur avoient manqué (78). Cependant , aiant été bien reçus dans cette Ville , ils résolurent d'y attendre les ordres de la Cour , avec la précaution de tenir des Gardes sur les passages , & de s'informer des démarches de Pizarre , par des Espions continuels , quoique la distance de Quito à

(76) Suivant Gomara , parcequ'il n'avoit pas baissé pavillon lorsqu'on lui avoit crié , vive Pizarre. Le même Historien fait un étrange portrait de ce Bachicao : « Homme , dit-il , vaillant & hardi , & tel qu'entre mille Hommes on n'eut su trouver un plus déterminé. Il étoit vilainement né , de méchantes mereus , ruffien , blasphémateur , & s'étoit donné au Diable , comme lui-même le confessoit : il n'aimoit que méchante Canaille , étoit grand mutin , bon lator & voleur , tant pour soi que

» pour autre , ne faisant différence entre » Amis & Ennemis. Au reste Capitaine très » courageux , L. V , ch. 60. Il retourna au Pérou avec quatre cens Hommes. *Ibid.*

(77) Zarate , *ubi sup.* chap. 14.

(78) Benzoni dit qu'après avoir marché au travers des Rochers , des Bois & des épines , sans prendre aucun repos , il étoit si las , si altéré , si épuisé de forces , qu'un boccal d'eau , présenté par un pauvre Indien , lui sauva la vie. L. III , ch. 13.

Lima fut de plus de trois cens lieues. Mais ils changerent de résolution, sur quelques lumieres incertaines, auxquelles ils prirent trop de confiance. Quatre Soldats de Pizarre, partis de Lima dans une Barque, gagnèrent, à force de rames, un endroit de la Côte, d'où ils le rendirent aisément par terre à Quito. Là, se plaignant d'avoir été maltraités par celui dont ils avoient quitté le service, ils ajoutèrent » que les Habitans de Lima & des autres Villes, n'étoient pas moins mécontents de leur nouveau Gouverneur; que ses vexations croissoient de jour en jour; que ne se bornant point à leur imposer de pesantes charges, il les dépouilloit de leurs biens, & les chassoit de leurs maisons; enfin » que s'ils voioient paroître quelqu'un au nom du Roi, ils s'empreseroient de se joindre à lui pour sortir d'une si cruelle oppression. Le Viceroy, trompé (79) par cette fausse espérance, perdit de vue toutes les raisons qui lui avoient fait choisir Quito pour retraite. Il se rendit à Saint Michel, avec cinq cens hommes assez mal armés, qu'il avoit eu le tems de rassembler sous le Commandement d'Ocampo. Quelques succès augmentèrent sa hardiesse. Il battit Diaz & Villegas, deux Capitaines que Pizarre avoit envoyés du même côté pour l'observer. Les Habitans de Saint Michel, qui est à cent cinquante lieues de Quito, le reçurent avec joie, & pourvurent libéralement à ses besoins. Il se crut dans une situation fort avantageuse, non-seulement pour recevoir ceux qui viendroient se ranger sous ses Enseignes, & les Troupes qui pouvoient arriver d'Espagne, ou de divers endroits des Indes (80), mais pour conserver même l'honneur & la réputation qui convenoient au titre de Viceroy.

Soit que Pizarre eût employé l'artifice, pour lui faire abandonner Quito, dans la crainte qu'il n'eût le tems d'y grossir ses forces, & de recevoir de nouveaux ordres de la Cour; soit que le voiant livré à des conseils imprudens, il sentît l'importance d'en profiter; à-peine eut-il appris la défaite de ses deux Capitaines, qu'il prit ce prétexte, pour sortir de los Reyes avec toutes ses forces. L'arrivée de deux Vaisseaux, qui lui vinrent dans le même tems, étoit un incident si favorable, pour le transport de ses Equipages, de son Artillerie & de ses Munitions, qu'il en fit tirer le plus heureux augure à ses Troupes. Il s'y embarqua lui-même, avec cent cinquante hommes, tandis que le gros de l'Armée s'avança par terre vers Truxillo. Les mêmes vues, qui l'avoient porté à députer un des Auditeurs en Espagne, lui firent prendre avec lui Cepeda.

L'Audience se trouvoit ainsi rompue, parcequ'il ne restoit à Lima que le seul Zarate, qui, d'ailleurs, étoit malade (81). Les Officiers conseillèrent à Pizarre, d'emporter jusqu'au Sceau royal. Aldana fut laissé, avec une Garnison de quatre-vingts Soldats, pour garder la Ville.

(79) « Pour dire vrai, lorsque Pizarre étoit entré au Gouvernement, il étoit ainsi que ces Soldats disoient: mais pour l'heure présente, c'étoit bien au contraire. Gomara, chap. 59.

(80) Il faut, suivant Zarate, passer nécessairement par cette Ville, quand on vient par terre, surtout si l'on mène des chevaux

ou d'autres Bêtes. *ubi sup.* ch. 14.

(81) Il nous apprend lui-même que sa Fille avoit épousé depuis peu Blas de Soto, un des Freres utérains de Pizarre, & que cette raison n'inspira pas plus de confiance pour lui au Gouverneur. A la vérité ce mariage, ajoute-t'il, s'étoit fait contre le sentiment & la volonté du Pere. L. 5, ch. 16.

CONQUÊTE  
DU PEROU.

NUÑEZ  
DE VELA.  
1544.

Erreur qui l'a  
mené à Saint Mi-  
chel.

Pizarre marche  
contre lui.

Ses préparatifs.

CONQUÊTE  
DU PÉROU.

NUÑEZ  
DE VELA.

1545.

Il se rend par  
Mer au Port de  
Santa.

Difficultés qu'il  
surmonte jus-  
qu'à S. Michel.

Retraite préci-  
piée du Viceroi.

Prodigieuses  
sueurs.

Le Viceroi re-  
tournée à Quito,

Pizarre se mit en mer au mois de Mars, & prit terre au Port de Santa, qui n'est qu'à quinze lieues de Truxillo. Il arriva dans cette Ville le Dimanche des Rameaux. Ses Troupes aiant marché plus lentement, l'impatience le prit, lorsqu'il en eut reçu le plus grand nombre, composé d'environ six cens hommes, Infanterie & Cavallerie. Il savoit que le Viceroi n'en avoit pas moins : mais outre que les siens étoient mieux armés, la plupart étoient de vieux Soldats, exercés à la guerre, qui connoissoient d'ailleurs les passages & les difficultés du Pais ; au lieu que presque tous ceux du Viceroi étoient nouvellement arrivés d'Espagne, sans expérience, mal en armes, sur-tout en poudre, avec peu de goût pour des fatigues, auxquelles ils ne s'étoient point attendus. Depuis la Province de Motupe jusqu'à Saint Michel, il y avoit à traverser un espace de vingt-deux lieues, d'une Contrée déserte, où l'on ne trouve que des sables arides & brûlans, sans une goutte d'eau pour s'y rafraîchir. Pizarre & ses gens ne furent point effrayés de cet obstacle. Ils laisserent, à Truxillo, le bagage qui n'étoit pas nécessaire. Tous les Indiens du Canton eurent ordre de suivre l'Armée, avec une quantité d'eau suffisante pour le besoin des hommes & des bêtes. Chaque Soldat portant sa nourriture, & les Cavaliers s'étant fournis pour eux-mêmes & pour leurs chevaux, ils s'engagerent dans une marche d'autant plus pénible, que la diligence étoit importante. Aussi le Viceroi n'apprit-il leur arrivée, que lorsqu'ils furent presque à sa vue ; & cette vigueur le jeta dans un si grand trouble, qu'après avoir fait sonner l'allarme, pour aller au-devant de l'Ennemi, il ne vit pas plutôt ses Troupes hors de la Ville, qu'il leur fit prendre une route opposée. La nuit approchant, il espéra de se dérober, à la faveur des ténèbres, vers la Montagne de Caxas.

Pizarre apprit sa retraite : mais loin de s'arrêter à Saint Michel, ou de prendre du moins le tems de renouveler ses Provisions, il ne fit que demander des Guides, pour marcher aussi-tôt sur ses traces. Il fit huit lieues, dans le cours de cette nuit ; & la fatigue d'une marche si forcée fit périr un grand nombre d'Indiens. Elle lui valut quelques Prisonniers, qui étoient demeurés en arriere. Zarate assure qu'il en fit pendre plusieurs, & qu'il se servit des autres pour faire offrir, dans l'Armée du Viceroi, de grandes récompenses à ceux qui lui apporteroient sa tête (82). Il n'ignoroit pas que la sienne avoit été mise à prix ; & cette idée l'excitait si vivement à la vengeance, qu'ayant continué de marcher avec la même furie, il fit cinquante lieues en fort peu de jours. Les Chevaux étoient si fatigués, qu'ils ne pouvoient plus soutenir sous leurs charges. L'haleine manquoit aux hommes. Enfin ils s'arrêtèrent dans le Bourg d'Ayacaba, moins par la nécessité de se reposer, que par l'impuissance de joindre le Viceroi, qui avoit fait encore plus de diligence qu'eux pour les fuir.

Il avoit pris le chemin de Quito, avec le regret de n'avoir quitté cette Ville que pour se voir obligé d'y retourner honteusement. Sa fuite & celle de ses gens fut si prompte, que dans une route de

(82) Vela, dans cette crainte, fit tuer plusieurs de ses Officiers. Zarate, *ubi supra*, ch. 16.

» cent cinquante lieues, ils ne prirent pas une fois le tems de dé-  
 » ler leurs Chevaux. S'ils donnoient quelques momens de la nuit au re-  
 » pos, c'étoit toujours sans quitter leurs habits, & tenant leurs Che-  
 » vaux par le licou. Il est vrai que dans les sables qu'ils avoient à tra-  
 » verser, on n'a pas l'usage d'employer des picquets, pour attacher les  
 » Chevaux, parcequ'il faudroit les enfoncer trop, pour les rendre fer-  
 » mes; & comme on n'y trouve aucune espece d'arbres, la nécessité en-  
 » feigne une méthode équivalente à celle des picquets. On a de petits  
 » sacs, qu'on remplit de sable; on fait un trou assez profond, dans le-  
 » quel on jette un de ces sacs, attaché au licou du Cheval: on couvre  
 » le trou, on presse le sable dessus; & le sac y tient assez, pour n'être  
 » point arraché sans quelque effort (83). Vela en fit l'expérience dans  
 » toute sa marche. Il avoit, pour sa personne, neuf ou dix Chevaux de  
 » main, conduits par des Indiens; & si la fatigue en abbattoit quelques-  
 » uns, il leur faisoit couper les jarrets, pour ôter aux Ennemis le moien  
 » d'en profiter.

Pizarre, s'étant remis en marche avec moins d'emportement, fut agréa-  
 blement surpris de voir arriver sur sa route, Bachicao, avec trois cens  
 cinquante hommes. Ce Capitaine avoit relaché au Port le moins éloig-  
 né de Quito; & laissant une petite partie de ses gens à la garde des  
 Vaisseaux, il avoit méprisé tous les dangers, pour joindre ses forces à  
 celles du Gouverneur. L'arrière garde des Troupes de Lima aiant suivi  
 Pizarre avec la même diligence, l'armée devint si forte, en arrivant à  
 Quito, qu'elle n'y trouva point de résistance. Jamais la fortune n'avoit  
 été plus favorable à l'Usurpateur. Cette Province étoit abondante en vi-  
 vres, & les mines d'or y étoient communes. Pizarre se rendit maître  
 de tous les Indiens qui appartenoient aux Principaux du País, sous le  
 seul prétexte qu'ils avoient favorisé le Viceroi. On prétend que des seuls  
 Indiens de Bovilla, il tira près de huit cens marcs d'or. Ce n'étoit pas  
 le meilleur département, & l'on en comptoit vingt autres de la même va-  
 leur. Il se saisit de tous les revenus de la Couronne. Il pilla jusqu'aux  
 Tombeaux.

Pendant que ses Troupes étoient campées à Quito, apprenant que le  
 Viceroi, qui n'avoit osé s'arrêter un moment dans cette Ville, s'étoit  
 avancé vers Pasto, Place du Popayan, dans le Gouvernement de Benal-  
 cazar, il résolut de le suivre. Vela, sur cette nouvelle, continua de s'é-  
 loigner, & se retira jusqu'à Popayan, Capitale de la Province. L'armée  
 de Pizarre s'avança vingt lieues au-delà de Pasto; mais, aiant à traver-  
 ser un País dépourvu de vivres, il prit le parti de la faire retourner à  
 Quito. Jamais on n'avoit vu d'exemple d'une si longue poursuite. Zara-  
 te la fait monter à sept cens grandes lieues, qui valent, dit-il, plus de  
 mille lieues communes de Castille (84). On ne parle pas avantageuse-  
 ment de la conduite de Pizarre après cette expedition. Dans l'orgueil de  
 la victoire, il s'échappoit souvent à des expressions peu respectueuses pour  
 la Cour; jusqu'à dire que l'Empereur seroit forcé de lui laisser le Gou-  
 vernement du Pérou, & que si Sa Majesté prenoit un autre parti, il ne

(83) *Ibidem.*(84) *Ibid.*CONQUÊTE  
DU PÉROU.NUÑEZ  
DE VELA:  
1545.Renforts qui  
viennent à Pi-  
zarre.Il poursuit le  
Viceroi jusqu'à  
Quito.Il le poursuit  
jusqu'à Popayan.Il abuse de ses  
avantages.

CONQUÊTE  
DU PÉROU.

NUÑEZ  
DE VELA.  
1545.

Obstacles qui lui  
survinrent.

pouvoit répondre de son obéissance. Ces excès étoient aussi-tôt corrigés par un langage plus humble ; mais tous les Officiers de son Armée n'en pénétoient pas moins ses intentions (85). Il passa quelque tems à Quito , dans une suite continuelle de plaisirs & de festins. Toute l'Armée, à son exemple, s'y plongea dans la débauche, sur tout dans celle des Femmes. Zarate, qui parle de lui d'ailleurs avec beaucoup de ménagement, raconte qu'il fit tuer un Bourgeois de Quito, dont il aimoit la Femme, & qu'il employa pour cet odieux service un Soldat Hongrois, nommé Vincent Pablo, qui fut condamné ensuite au dernier supplice par le Conseil des Indes (86).

Pendant qu'il s'amolissoit dans les plaisirs, un Gentilhomme de la Province de Charcas, nommé Centeno, riche, & d'un mérite qui lui attiroit beaucoup de considération, se déclara ouvertement pour le Viceroi, par la seule raison qu'il lui parut impossible que tôt ou tard l'Autorité roiale ne prévalût point sur tous les obstacles. Alfonso de Toro, Gouverneur de Cusco, s'étant efforcé en vain d'arrêter les progrès du soulèvement, Pizarre en donna le soin au Capitaine Carvajal, pour lequel il avoit toujours la même confiance. L'espoir du butin, joint à des inclinations cruelles, anima cet Officier de la plus vive chaleur. Il se rendit d'abord à Saint Michel, dont on se souvenoit que les Habitans avoient marqué beaucoup de zèle pour le Viceroi. Les principaux s'empresserent d'aller au-devant de lui, & le conduisirent au logement qu'ils lui avoient préparé. En y arrivant, il les y fit entrer avec lui, sous le prétexte de quelques ordres, qu'il avoit à leur communiquer. Ensuite ayant fait fermer les portes, il leur dit que le Gouverneur se plaignoit  
» beaucoup de les avoir toujours trouvés contraires à ses intérêts, & sur-  
» tout de la préférence ouverte qu'ils avoient donnée au Viceroi ; que sa  
» premiere résolution avoit été de mettre la Ville à feu & à sang, & de  
» n'épargner personne ; mais qu'ensuite, ayant fait réflexion que les plus  
» coupables étoient les Magistrats & les principaux Habitans, dont les  
» conseils ou les ordres avoient entraîné le Peuple, il avoit jugé plus  
» digne de sa modération d'en choisir un certain nombre pour les faire  
» servir d'exemple, & qu'il borneroit sa vengeance à ceux qui étoient  
» présens ». Là-dessus, sans écouter leurs soumissions & leurs excuses, il leur dit de se confesser, parcequ'il ne leur restoit qu'un moment à vivre. Les Prêtres furent appelés pour leur office ; & l'exécution commença par un Licencié fort habile, qui étant versé dans tous les Arts, avoit servi à graver le sceau que le Viceroi employoit dans ses dépêches. Mais le bruit de cette scene se répandit dans la Ville. Les Femmes des Prisonniers accoururent, avec les larmes & les cris de la douleur. Elles entrerent par une porte dérobbée, où Carvajal, qui ne la connoissoit point, n'avoit pu mettre de garde ; & leurs instances eurent le pouvoir de le fléchir. Cependant, accordant la vie à leurs Maris, il se dédommagea, par la confiscation de leurs biens, de ce qu'elles avoient fait perdre à sa cruauté. Truxillo, Guamanga, Cusco & Los Reyes même, qu'il visita successivement, éprouverent les mêmes horreurs ; c'est-à-dire

(85) *Ibid.*

(86) *Ibid.*

qu'il

qu'il y fit périr ou qu'il dépouilla ceux qui eurent le malheur d'exciter la haine ou ses soupçons. On raconte particulièrement que sur des imputations mal approfondies, il fit souffrir de cruelles tortures à quinze des principaux Habitans de Los Reyes, dont il fit ensuite étrangler plusieurs, & couper la main droite à quelques-uns. D'autres, par un nouveau genre de supplice, furent condamnés à se faire Moines & forcés d'en prendre l'habit. Enfin, sur une fausse déposition, arrachée par les tourmens, d'Aguirre & cinq autres Malheureux reçurent la mort, en protestant de leur innocence, qui ne fut reconnue qu'après l'exécution (87).

Centeno, dont le soulèvement avoit donné occasion à ce tragique Voiage, ne se trouvant point assez fort pour résister au Lieutenant de Pizarre, se retira par un Pais désert jusqu'à la Province de Casabindo; mais ce ne fut pas sans s'être défendu long-tems, & sans avoir partagé quelquefois le succès. Il sortit même de cette retraite, après y avoir augmenté le nombre de ses Partisans; & ses exploits obligèrent Pizarre de faire marcher une autre fois son Lieutenant contre lui. Enfin la terreur, que le furieux Carvajal répandoit par ses cruautés, acheva de dissiper ce malheureux Parti, & força Centeno de chercher une nouvelle retraite dans les Montagnes (88).

D'un autre côté, Pizarre entendoit parler différemment des résolutions du Viceroi. Tantôt on publioit qu'il se dispoit à retourner en Espagne par la voie de Carthagene; tantôt qu'il alloit s'établir dans la Province de Tierra Firme, pour fermer les passages, assembler des Troupes, & se préparer à l'exécution des ordres qu'il attendoit de la Cour; tantôt, qu'il étoit déterminé à les attendre dans le Popayan, où la retraite de ses Ennemis lui donnoit le tems de respirer. De ces différentes vues, Pizarre jugea que l'établissement de Tierra Firme étoit celle qui pouvoit lui causer le plus d'embarras; & sans perdre un moment il résolut de se saisir d'un poste, dont il avoit d'ailleurs de l'avantage à tirer pour lui-même. La Flotte de Bachicao étoit toujours à l'ancre devant Tumbes. Il nomma pour la commander, avec la qualité de Général, Pierre Alfonso de Hinojosa, & lui donna deux cens cinquante Arquebusiers. Ses ordres portoient de cotoier le Pais de Buenaventura, jusqu'à la Riviere Saint Jean, & de ne pas s'approcher de Panama sans avoir fait pressentir les Habitans. Il se fit précéder d'un de ses Vaisseaux, avec des Lettres, par lesquelles Pizarre prioit les Chefs de cette Ville de favoriser ses intérêts, en les assurant qu'il n'avoit point eu de part aux violences de Bachicao, auquel il n'avoit pas donné d'autre commission que de conduire l'Auditeur Texada; & que s'il envoioit une Flotte considérable, c'étoit pour les défendre contre les entreprises du Viceroi, dont on savoit que le dessein étoit de leur faire bien-tôt éprouver sa tyrannie. Ro-

(87) Zarate, L. V, chap. 25. & Gomara, ch. 63.

(88) Zarate peint ces deux Hommes. Carvajal, dit-il, étoit un brutal, un emporté, ennemi des honnêtes gens, mauvais Chrétien, blasphémateur, cruel; & l'on étoit persuadé que tôt ou tard ses propres gens le tue-

roient, pour se délivrer de la tyrannie d'un si méchant Homme. Centeno étoit un Homme d'honneur & de vertu, qui avoit le droit & la Justice de son côté, & qui de plus, avoit de quoi donner à ceux qui le servoient, parce qu'il étoit riche. *Ubi sup.*

Tome XIII.

CONQUÊTE  
DU PEROU.

NUÑEZ  
DE VELA:  
1545.

Retraite de Cen-  
teno.

Embarras de  
Gonzale Pizarre,  
& ses dispo-  
sitions.

CONQUÊTE  
DU PÉROU.

NUÑEZ  
DE VELA.  
1545.

Services qu'il re-  
çoit d'Hinojosa.

Il enleve le Frere  
du Viceroi &  
un Bâtard de Pi-  
zarre.

Il se rend à Pa-  
nama.

Mouvements  
qu'il y cause.

drigue, qui commandoit le Vaisseau d'Hinojosa, fut si mal reçu des Habitans, que se voyant menacé par deux Brigantins, qu'ils armerent aussi-tôt pour lui donner la chasse, il prit le parti de retourner vers la Flotte. Le seul fruit de son voyage fut d'avoir appris que Casaos, Gouverneur de la Province, avoit fait tirer de Nombre de Dios toutes les armes qui s'y trouvoient, & qu'avec ces préparatifs il se dispoisoit à résister vigoureusement aux entreprises de Pizarre.

Hinojosa s'étoit avancé dans l'intervalle, jusqu'à Buenaventura, petit Port à l'embouchure de la Riviere S. Jean, par lequel on entre dans le Popayan, dont Benalcazar étoit toujours Gouverneur. Il espéroit d'y recevoir quelques informations sur la conduite du Viceroi, & de se saisir des Vaisseaux qui pouvoient s'y trouver, pour lui ôter le moien de retourner au Pérou par cette voie. Quelques Soldats, qu'il mit au rivage, lui amenerent huit ou dix Habitans, d'un desquels il apprit que le Viceroi étoit encore à Popayan, Capitale du País, occupé à rassembler des Soldats & des armes; que dans le chagrin de ne pas voir arriver deux de ses Officiers, Yllanez & Guzman, qu'il avoit envoyés à Panama pour y lever des Troupes, il avoit pris la résolution de faire partir le Capitaine Vela, son Frere, avec ordre d'achever les levées, & qu'il lui avoit donné, dans cette vue, tout l'argent qu'il avoit pu tirer des coffres du Roi; qu'il avoit remis aussi, entre les mains de son Frere, un Bâtard de Gonzale Pizarre, que ses gens avoient enlevé en passant par Quito, & qu'il faisoit mener à Panama, dans l'espérance qu'il s'y trouveroit quelques Marchands, qui, voyant cet Enfant mal-traité, le racheteroient pour faire plaisir à son Pere; que le Capitaine Vela, parti de Popayan avec ces ordres, ne devoit être qu'à une journée de Buenaventura, & qu'il avoit fait prendre le devant à celui qui faisoit ce récit, pour observer s'il pouvoit s'approcher sûrement du Port. Toutes ces circonstances étoient vraies. Hinojosa, résolu d'en tirer avantage, envoya deux de ses Officiers avec quelques Soldats, par deux routes différentes. L'un ne manqua point de rencontrer Vela & le Fils de Pizarre, qui furent enlevés sans résistance, & conduits à bord.

Hinojosa, continuant de faire route, apprit bientôt de Rodrigue l'obstacle qu'il avoit trouvé à Panama. Il n'en alla pas moins mouiller devant cette Ville, où son arrivée causa de grands mouvemens. Elle avoit plus de cinq cens hommes bien armés; mais presque tous Artisans, ou Marchands, qui savoient à peine se servir de leurs armes, & qui n'avoient jamais tiré un coup d'arquebuse. La plupart n'avoient pas même dessein de combattre, ni de s'opposer à la descente d'un corps d'Espagnols qui venoient du Pérou. Ils en espéroient, au contraire, de l'utilité pour leur fortune. Les Marchands se promettoient d'en vendre mieux leurs denrées; les Artisans de gagner beaucoup dans leur profession; & les riches Négocians, qui avoient au Pérou leurs Associés, leurs Facteurs & leurs effets, craignoient que Pizarre ne tirât d'eux une vengeance qui étoit comme entre ses mains. Cependant Casaos aiant employé toute son autorité pour les obliger de se défendre, Hinojosa, qui vit leurs préparatifs, débarqua ses Troupes à deux lieus de la Ville,



& les mit en marche vers les murs. Casao sortit avec les Prêtres & les Moines, paroissant avec les croix couvertes & d'autres marques de douleur & de deuil, vinrent se placer entre les deux Partis. Ils proposèrent d'abord une trêve, qui fut accordée. Des Commissaires, nommés de part & d'autre, convinrent enfin qu'Hinojosa auroit la liberté d'entrer dans la Ville avec cinquante hommes, & d'y passer trente jours; que le reste de ses Troupes retourneroit sur la Flotte; qu'on lui feroit des secours pour la radouber, & qu'à la fin de ce terme il remettrait paisiblement à la voile. Tout l'avantage étoit pour lui dans cette convention. Elle fut jurée solennellement, & confirmée par des otages mutuels. On lui laissa prendre une maison dans la Ville, où la bonne chère & les caresses qu'il fit à ceux qui le visiterent, & les festins qu'il y fit regner continuellement, attirerent en peu de jours tous les gens de guerre que le Viceroi avoit levés par ses ordres. Il n'eut pas plus de peine à les engager au service de Pizarre, & les ayant fait passer sur sa Flotte, il en tira une partie de ses propres Troupes, qu'il envoya sous la conduite de Cabrera & de Mexia, à Nombre de Dios, pour se saisir de ce Port & le garder. En vain Melchior Verdugo, qui quitta presqu'en même tems le parti de Pizarre pour embrasser celui du Viceroi, vint les surprendre par la Rivière de Chagre. L'activité d'Hinojosa fit manquer son entreprise.

Ce Verdugo, natif d'Avila en Espagne, étoit un des plus riches Particuliers du Pérou. Il possédoit toute la Province de Caxamalca. Son établissement étoit à Truxillo; & son inclination pour le parti du Viceroi lui ayant attiré quelques mauvais traitemens de Pizarre, il résolut de quitter le País, mais en le quittant, de chagriner son Ennemi par quelque action d'éclat. La singularité de sa vengeance mérite la place qu'on lui donne ici.

En attendant l'occasion, dit Zarate (89), il acheta secrettement des armes; & parmi ses préparatifs, il avoit dans sa maison un Ouvrier auquel il fit faire des chaînes de fer, des ceps & des menottes. Le harem ayant amené au Port de Truxillo un Vaisseau qui venoit de Lima, il fit appeler le Maître & le Pilote, sous prétexte de vouloir faire charger des Etoffes & du Maïs pour Panama. Ils ne furent pas plutôt entrés chez lui, qu'il les fit mettre dans une chambre obscure, préparée à dessein. Ensuite il se fit bander les jambes, feignant d'être fort incommodé des verrues malignes qui sont communes au Pérou, auxquelles il étoit assez sujet. La fenêtre de sa chambre donnoit sur une Place, où les Magistrats & les principaux Habitans de la Ville avoient coutume de s'assembler tous les jours. Lorsqu'il y vit les Magistrats, il les fit prier de venir passer chez lui quelques Actes, pour lesquels son incommodité l'empêchoit de sortir. A leur arrivée, on les conduisit adroitement jusqu'à la chambre obscure, où plusieurs gens armés, qui gardoient le Maître & le Pilote, leur donnerent aussi des chaînes. Pour lui, continuant de se montrer à sa fenêtre, à mesure qu'il paroïssoit quelqu'un

(89) Liv. V, chap. 10.

CONQUÊTE  
DU PÉROU.

NUÑEZ  
DE VELA.


1545.

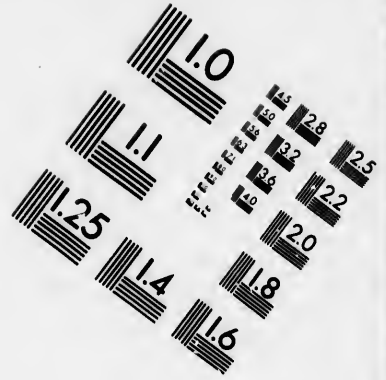
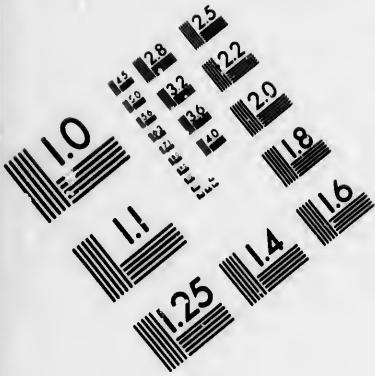
Comment il y  
est reçu.

Son adresse à  
débâcher les levés  
du Viceroi.

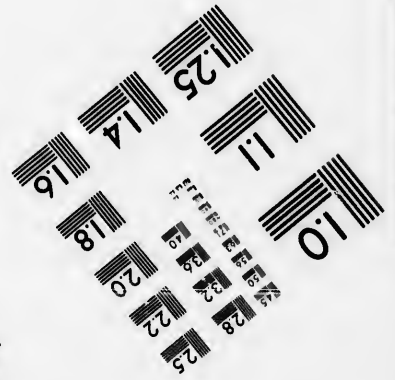


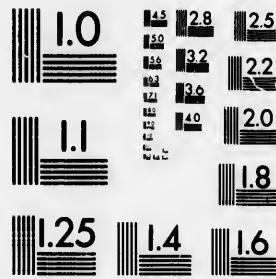
Il se saisit de  
Nombre de Dios.

Vengeance singulière  
de Melchior Verdugo.





**IMAGE EVALUATION  
TEST TARGET (MT-3)**



**Photographic  
Sciences  
Corporation**

23 WEST MAIN STREET  
WEBSTER, N.Y. 14580  
(716) 872-4503



CONQUÊTE  
DU PÉROU.

NUÑEZ  
DE VELA.  
1545.

sur la Place il l'appelloit sous quelque prétexte , & le faisoit renfermer avec les autres. Ceux , qui arrivoient , ne pouvant deviner le sort de ceux qui les avoient précédés , il trouva le moïen d'avoir ainsi dans ses fers jusqu'à vingt des principaux Habitans ; c'est-à-dire presque tous , parce que Pizarre avoit emmené les autres à Quito. Alors , laissant ses Prisonniers dans un lieu si sûr , il sortit , accompagné de quelques Soldats , & se mit à crier vive le Roi , dans les rues de la Ville. Il prit le peu de gens qui se mirent en défense ; & retournant aux principaux , qui étoient tremblans chez lui , il leur fit des reproches d'avoir embrassé le parti de Pizarre ; il leur déclara qu'il étoit résolu de se dérober à la tyrannie , & d'aller joindre le Viceroi avec tout ce qu'il pourroit assembler d'armes & de Troupes ; enfin qu'à ceux qui n'étoient pas disposés à le suivre , il demandoit une somme d'argent , parcequ'ayant accordé tant de fois cette faveur à Pizarre , il étoit juste qu'ils contribuassent aussi de quelque chose au service de Sa Majesté. Ils se crurent heureux d'être quittes à ce prix. Chacun signa pour une somme proportionnée à ses forces , & la fit païer aussi-tôt. Le Maître & le Pilote , qui n'avoient pas d'ailleurs été maltraités , se laisserent engager de même à composer pour leur Bâtiment , sur lequel Verdugo fit mettre toutes les provisions dont il avoit besoin. Il emmena ses Prisonniers jusqu'au rivage , avec leurs fers aux piés & aux mains , sur des Chariots , qui transporterent en même tems leur argent , le sien , qui formoit une très grosse somme , & celui de la Caisse royale , qu'il ne manqua point d'enlever aussi. Il laissa les Prisonniers dans l'état où ils étoient ; & s'embarquant à leurs yeux , avec plus de vingt Soldats , qui furent augmentés jusqu'à cent par d'heureuses rencontres , il alla tenter de surprendre Nombre de Dios.

Ruses de Pizarre  
pour attirer le  
Viceroi dans ses  
piéges.

Cependant le Viceroi n'avoit pas cessé de grossir ses forces , par des levées de Troupes & des amas d'armes. Mais la captivité de son Frere & les autres succès d'Hinojosa lui faisoient suspendre l'exécution de ses vues. Pizarre , qui l'observoit dans l'éloignement , rapportoit toutes les siennes à le faire tomber entre ses mains , & cette espérance l'empêchoit encore de s'éloigner de Quito. Il conçut le dessein d'une ruse , par laquelle il se flattoit de pouvoir l'attirer dans quelque lieu , où il lui deviendroit plus facile de le surprendre. Ses gens publièrent , par son ordre , qu'il se dispoisoit à partir pour la Province de Charcas , c'est-à-dire pour l'autre extrémité du Roïaume , où les troubles excités par Centeno demandoient nécessairement sa présence ; & qu'il ne devoit laisser à Quito que trois cens hommes , sous le commandement de Puellas , pour faire tête aux entreprises du Viceroi. Il fit des préparatifs réels , jusqu'à distribuer de l'argent & des provisions aux Troupes qui devoient l'accompagner ; & pour ne laisser rien manquer à l'artifice , il partit même à leur tête : mais ce fut pour s'arrêter à deux ou trois journées de Quito. Le bruit de son départ fut répandu par quantité d'Indiens , qui avoient assisté à sa dernière revue , & qui n'avoient pu se tromper sur le nombre des gens qu'il menoit , ou qu'il laissoit derriere lui. La fortune , qui sembloit enchaînée à son service , lui avoit fait découvrir un Espion de Popayan , auquel il avoit accordé la vie & des faveurs pour se l'at-

tacher. On le fit écrire à ses Maîtres, par les voies mêmes & dans les chiffres qu'il avoit ordre d'employer pour leur donner des informations. Cette confirmation du bruit public n'en pouvant laisser le moindre doute au Viceroi, qui n'avoit pas rassemblé moins de huit cens hommes, il se promit qu'avec tant de supériorité sur Puellez, il lui seroit aisé de se rétablir dans une des principales Villes du Pérou. Il ne balança plus à se mettre en marche, vers des lieux dont il croïoit déjà Pizarre fort éloigné. Le soin que ses Ennemis avoient eu d'envoïer, sur tous les passages, des Indiens affidés qui fortifioient son erreur, le fit avancer avec la même confiance jusqu'à Oraval, qui n'est qu'à douze lieues de Quito.

C'étoit à cette distance qu'on s'étoit proposé de l'attirer, parcequ'il n'étoit pas vraisemblable que l'illusion pût être entretenue plus long-tems. Pizarre, qui avoit su toutes ses démarches par les Cagnares, Nation la plus fine & la plus rusée du Pérou, s'étoit déjà mis en mouvement pour se rapprocher de la Ville. Il eut quelqu'étonnement d'apprendre que les Troupes ennemies fussent en si grand nombre. Mais les siennes étoient les mêmes, avec lesquelles il étoit accoutumé à vaincre. Quoiqu'il les eût affoiblies par divers détachemens, elles montoient encore, avec celles de Puelles, à près de sept cens hommes. Le Capitaine Carvajal, son Lieutenant, lui manquoit: mais il ne faisoit pas moins de fond sur Puelles & Gomez d'Alvarado, auxquels il donna le Commandement de sa Cavalerie, sur d'Acosta & Guevara, qu'il mit à la tête des Arquebusiers, & sur Bachicao qui commandoit les Picquiers. Il comptoit aussi sur l'habileté du Docteur Benoit Suarez de Carvajal, qui, renonçant à la profession des Lettres, s'étoit réconcilié avec lui pour van-ger son Frere, & le suivoit avec trente de ses Parens ou de ses Amis, dont il avoit formé une Compagnie particuliere qui le reconnoissoit pour son Chef.

Le Viceroi n'ignoroit plus que ses informations l'avoient trompé; & dans sa premiere surprise, il avoit recommandé à ses Officiers de cacher cette facheuse nouvelle aux Troupes. Cependant lorsqu'il se crut certain que celles de Pizarre étoient inférieures en nombre, loin de regretter son entreprise, il ne pensa plus qu'à profiter d'une occasion qu'il auroit dû chercher, si l'Ennemi ne la lui eût pas présentée. Il s'avança jusqu'à deux lieues de la Ville, où il assit son Camp sur le bord de la Riviere. Pizarre, qui s'étoit joint à Puellez, sortit alors de Quito, & se trouva le soir si proche de la garde avancée du Viceroi, que les Sentinelles des deux Partis pouvoient se parler, & se traiterent mutuellement de Rebelles. On n'étoit séparé que par la pente d'une Colline, sur laquelle Pizarre s'étoit arrêté. Cette position fit naître, au Viceroi, l'idée d'employer la ruse à son tour. Il jugea que ses Ennemis, aiant leurs Arquebusiers & leurs principales forces du côté de son Camp, il n'étoit question que de prendre un chemin différent de celui qu'ils gardoient, pour les attaquer avec avantage, en fondant sur eux par derrière, aux premiers raïons du jour. Il attendit les plus épaisses ténèbres; & laissant ses Tentés, dans l'état où elles étoient, avec des Indiens, des

CONQUÊTE  
DU PÉROU.

NUÑEZ  
DE VELA.  
1545.

Le Viceroi s'avance vers Quito.

1546.

Pizarre s'avance pour le surprendre.

Les deux Armées s'approchent.

Ruë du Viceroi

CONQUÊTE  
DU PEROU.

NUÑEZ  
DE VELA.  
1546.

Il se fait de  
Quito.

Ardent excoffive  
du Viceroi.

Bataille de  
Quito.

Discours du Vi-  
ceroi.

Chiens & des feux allumés, pour tromper la garde avancée de Pizarre ; il se mit en marche, sur la foi de ses Guides, par un détour, qui ne devoit être que de quatre lieues : mais le chemin étoit si peu fréquent, qu'il y trouva des difficultés qu'il n'avoit pas prévues. La nuit étoit passée, avant qu'il eût pu s'en dégager. Une lieue, qui lui restoit encore, le fit renoncer à ses espérances. Cependant il tira parti de sa situation, en formant le dessein de marcher droit à Quito. Les Troupes que Pizarre y avoient laissées ne pouvoient être assez nombreuses pour lui disputer l'entrée. Il comptoit d'y trouver quelques fideles Sujets du Roi, qui se feroient dispenser de suivre l'Usurpateur, & d'enlever toutes les armes qu'on y auroit laissées. Sa marche fut si prompte, que trouvant encore une partie de la Ville ensevelie dans le sommeil, il y fut reçu sans la moindre résistance (90).

Un événement si peu prévu étoit capable de déconcerter Pizarre. Cependant, au moment qu'il en fut informé, il partit, dans la résolution d'attaquer l'Ennemi, hors de la Ville ou dans les murs, sans considérer les difficultés & le danger. D'un autre côté, le Viceroi faisant réflexion que le tems lui manquoit pour s'assurer de la disposition des Habitans, qui pouvoient nuire beaucoup à sa défense, ou plutôt emporté par la haine & par une aveugle confiance à ses forces, se détermina tout-d'un-coup à courir les risques d'une Bataille. Il sortit de la Ville & marcha droit aux Ennemis, avec autant de hardiesse & de résolution que s'il eut été sûr de la victoire. Ses principaux Officiers étoient Dom Alfonso de Montemayor, qui commandoit la premiere Compagnie, avec l'Etendard Roïal ; Ahumada & Bazan, qui commandoient la Cavalerie ; Sanchez d'Avila, Giron, Heredia, & Bovilla, Capitaines de l'Infanterie, commandée en Chef par Cabrera. Ils supplierent tous le Viceroi de ne pas combattre à la tête de l'Armée, comme il y paroïssoit résolu, & de se tenir plutôt à l'arrière-garde, avec un petit Corps de Cavalerie, qui lui serviroit à porter du secours où il le jugeroit nécessaire. Mais, après avoir accepté ce conseil, il ne laissa point de s'avancer au premier rang, lorsqu'il vit l'action prête à commencer, & de se mettre à côté de Montemayor, c'est-à-dire devant l'Etendard même. Il étoit monté sur un cheval gris, qui le rendoit encore plus remarquable ; & son habit étoit d'une toile blanche des Indes, avec de grandes taillades, qui laissoient voir une veste de Satin cramoisi, relevée d'une frange d'or.

Le discours, qu'on lui fait prononcer dans cette situation, n'a rien qui blesse la vraisemblance. « Mes amis, dit-il à ses gens, je n'entreprends point de vous encourager par des paroles. Animons-nous mutuellement par des actions. Je suis persuadé que vous ferez votre devoir, & je vous promets de faire le mien. Nous servons le Roi, notre commun Maître, & sa cause est ici celle de Dieu même. Oui, s'écria-t'il deux autres fois, c'est ici la cause de Dieu, c'est ici la cause de Dieu. » Aussi-tôt, s'avançant avec Montemayor & Bazan vers la Compagnie du Docteur Car-

(90) Zarate prétend que ses Soldats n'apprirent qu'à Quito ce qu'il avoit ordonné qu'on leur cachât, c'est-à-dire, que Pizarre étoit près d'eux en personne, avec toutes ses Troupes. *ubi sup.* ch. 22. On étoit au 16 de Janvier 1546.

vajal, qui fit le même mouvement vers eux, le choc commença des deux côtés avec une égale furie. Pizarre avoit voulu se mettre aussi à la tête de son Avant-garde; mais ses Officiers, plus accoutumés à lui faire goûter leurs conseils, l'avoient engagé à se poster avec quelques Cavaliers d'élite à côté de l'Escadron. Ce fut donc par la Cavalerie que l'Action commença. On rompit d'abord des lances. Ensuite on en vint aux épées, aux haches & aux massues. Dans le même tems, l'Infanterie aiant chargé avec d'effroyables cris, Cabrera fut tué des premiers coups: Sanchez d'Avila n'en continua pas moins de marcher avec sa Troupe, armé d'une épée à deux mains, dont il se servoit avec tant de force & d'adresse, qu'il rompit une Compagnie presque entière: mais, son ardeur l'aïant emporté trop loin, il fut enveloppé de toutes parts, & tué avec la plupart des siens. Le combat n'en devint que plus opiniâtre, & la victoire étoit disputée; lorsque le Viceroi, qui avoit fait des prodiges de valeur, sans s'étonner du feu des Arquebusiers. Ennemis, dont il avoit été fort incommodé d'abord, reçut de Torrez un coup de hache sur la tête. Il étoit si fatigué, d'une nuit passée à cheval, que son seul étourdissement le fit tomber (91). Tous ses gens, qui le crurent mort, perdirent aussi-tôt le courage & ne penserent qu'à fuir. Il demeura étendu sur le Champ de Bataille, où Puellez balançoit à le tuer. Mais le Docteur Carvajal, dont la vangeance ne pouvoit être rassasiée que par sa mort, arriva pour son malheur, & lui fit brusquement couper la tête. C'étoit, déclara-t'il dans sa joie, l'unique bur qui lui avoit fait prendre les armes, & non le service de Pizarre, auquel il ne devoit rien. Belalcazar, Gouverneur du Popayan, & Montemayor furent faits Prisonniers. On compta, du côté du Viceroi, environ deux cens Hommes, tués dans l'Action ou dans leur fuite; & ce qu'on aura peine à concevoir, après l'idée qu'on a dû prendre d'un combat si vif, Pizarre n'en perdit que sept (92).

CONQUÊTE  
DU PEROU

NUÑEZ  
DE VELA:

1546.

L'Action est vivante

Le Viceroi rom-  
be; d'un coup de  
hache.

Le Docteur Car-  
vajal lui fait  
couper la tête.

(91) Zarate dit qu'il avoit déjà reçu un coup d'Arquebuse.

(92) Gomara dit cinq ou six: mais ce n'est pas le seul point par lequel il differe ici de Zarate. 10. Il donne l'ordre de Bataille de Pizarre: « Il avoit, dit-il, 700 Espagnols, » entre lesquels deux cens Arquebusiers & » 140 chevaux. Il mit à la gauche Guevara » avec ses Arquebusiers, & les Picquiers der- » riere, après lesquels marchoient l'Auditeur » Cepeda, Gomez d'Alvarado, Robles, & » cent chevaux des meilleurs. A la droite » étoit d'Acosta, avec ses Arquebusiers, & » des Picquiers après; & pour l'arriere-garde » étoient le Docteur Carvajal, Diegue d'Ur- » bino, & Puellez avec la Cavalerie. Par cette » ruse, Pizarre couvrit toute la Cavalerie » par le moyen des Picquiers, qui tenoient » leurs Picques levées, & ainsi demeura fer- » me, sans se mouvoir. Le Viceroi, qui » bouilloit de colere, vint à la chaude, & se » commença la Bataille. Ceux de Pizarre,

» dès la premiere escopeterie, tuèrent beau- » coup de leurs Adversaires, entr'autres Ca- » brera & d'Avila. Les gens de cheval se » voiant ainsi molestés d'arquebusades, se » joignirent tous avec le Viceroi, & ensem- » ble vinrent donner sur l'Escadron du Doc- » teur Carvajal, lequel ils rompirent & en » jetterent quelques-uns par terre. Le Viceroi » même mit par terre Alfonso de Montal- » vo. Cepeda, voiant cela, donna avec tout » son Escadron dans le flanc des gens du » Viceroi & les met en déroute. Se voiant » perdus, commencerent à fuir. 20. Gomara » raconte aussi differemment la mort du Viceroi: « Fernand de Torrez jetta par terre le » Viceroi, en le poursuivant & sans le con- » noître, ainsi qu'on le dit; car il avoit ca- » ché ses armes exprès, avec une chemise » Indienne. Etant chü à terre, Herrera » Chapellain de Pizarre, accourut pour le » confesser. Il lui demanda qui il étoit. Le » Viceroi lui répondit; vous n'avez que faire



CONQUÊTE  
DU PÉROU.NUÑEZ  
DE VELA.  
1546.

Conduite de Pizarre après sa victoire. Comment il traite le corps du Viceroy &amp; les Prisonniers.

Pizarre affecta beaucoup de modération, après une victoire, qui le rendoit maître absolu du Pérou. Son premier soin fut de faire enterrer avec beaucoup de pompe (93) le Viceroy, & les deux Officiers qui avoient perdu la vie avec honneur. Les jours suivans lui en amenèrent un grand nombre, que leur embarras, plus que leur panchant, forçoit à cette soumission. Ceux, qui furent pris en diverses retraites & jusques dans les Eglises, n'obtinrent pas la même composition. Il en fit pendre dix ou douze. Belalcazar se rétablit dans son amitié; & sur la seule promesse de ne jamais reprendre les armes contre lui, il fut renvoyé dans sa Province avec de riches présens. L'Auditeur Alvarez, qui tomba aussi entre les mains des Vainqueurs, mourut empoisonné, & la malignité publique accusa Pizarre de cette odieuse vengeance (94). Zarate paroît se borner au soupçon; mais il ne marque pas le même doute sur Montemayor, qui ne dut la vie, dit-il, qu'aux précautions avec lesquelles il prenoit ses alimens. Pizarre avoit eu dessein d'abord de l'envoyer au supplice; mais, partagé entre la crainte de défobliger ceux qui sollicitoient pour lui, & celle de n'en jamais obtenir une sincère amitié, il tenta inutilement de s'en défaire par des voies secretes. Enfin la peine qu'il avoit à souffrir un Homme si suspect,

» de savoir qui je suis; faites votre Office.  
 » Il ne se vouloit point donner à connoître,  
 » craignant sentir quelque cruauté de son  
 » Ennemi. Son cheval avoit quatorze clouds  
 » à chaque fer; ce qui fit croire qu'il avoit  
 » bonne envie de fuir, s'il étoit rompu. Un  
 » Soldat, qui autrefois avoit été des siens,  
 » le reconnut, & le dit à Puellez & au Doc-  
 » teur Carvajal, afin qu'il se vengeât. Car-  
 » vajal y envoya un Negre, pour lui couper  
 » la tête; car Puellez ne voulut point qu'il  
 » descendit de cheval, pour faire lui-même  
 » cet acte, disant, qu'il ne convenoit point  
 » à sa grandeur de s'abaisser si bas. L. V.  
 » ch. 64. Benzoni, qui étoit alors au Pérou,  
 » comme Zarate, diffère aussi dans le récit de  
 » cette mort: « le Viceroy, dit-il, fut renversé  
 » de cheval, sans pouvoir se relever ni re-  
 » muer, pour la pesanteur de ses armes, &  
 » demeura ainsi sans que personne le recon-  
 » nût. A la fin un Sacrissain de Quito passe  
 » par-là & regarde qui c'étoit. Ainsi, comme  
 » l'autre s'approchoit pour le reconnoître,  
 » le Viceroy lui va dire; je vous prie, ne me  
 » faites point de mal; sauvez-moi la vie,  
 » je suis le pauvre Viceroy. Hà hà, ce va  
 » dire le Prêtre, c'est vous-même que nous  
 » cherchons; & sur-le-champ on va advertir  
 » le Licencié Carvajal qui ne demandoit pas  
 » mieux, & ne desiroit autre chose de long-  
 » tems que vanger la mort de son Frere. Il  
 » voulut mettre pied à terre, pour l'aller  
 » tuer; mais Puellez le retint, lui remon-  
 » trant qu'il n'étoit séant à un Chevalier de

» faire acte de Bourreau. Ainsi Carvajal ap-  
 » pella un sien Esclave, & lui commanda  
 » de l'aller tuer, & lui en apporter la tête.  
 » Liv. III. ch. 13.

(93) Gomara & Benzoni racontent que  
 » Puellez avoit pris la tête du Viceroy, &  
 » l'avoit fait porter au lieu patibulaire; que  
 » d'autres Officiers lui arracherent la barbe,  
 » en paragerent les poils, & se firent hon-  
 » neur de les porter attachés à leurs bonnets,  
 » mais que Pizarre en fut fort irrité, & que  
 » l'aïant fait porter, la tête avec le corps,  
 » chez Vasco Suarez, il les fit enterrer le len-  
 » demain avec tout l'honneur possible. *ubi*  
 » *suprà*.

(94) Au reste, Alvarez fut aussi peu regretté  
 » en Espagne qu'au Pérou. Le Viceroy, qui  
 » lui avoit obligation de la liberté, l'avoit  
 » peint des plus noires couleurs dans sa Lettre  
 » à la Cour. Il l'accusoit d'avoir violé toutes  
 » les Ordonnances qu'il étoit venu pour faire  
 » exécuter, surtout d'avoir fait porter des far-  
 » deaux aux Indiens, d'avoir indignement mal-  
 » traité des Gentilshommes Espagnols; d'en  
 » avoir fait monter un sur un âne & de l'avoir  
 » voulu faire fouetter, &c. Gomara prétend  
 » que le premier sujet de haine, entre le Viceroy  
 » & lui, étoit venu « de ce qu'Alvarez aïant  
 » fait porter sa Femme, depuis Nombre de  
 » Dios jusq'au Panama, dans un Hamac sur  
 » le dos des Indiens, le Viceroy s'en étoit  
 » mocqué, & n'avoit pas ménagé la Dame.  
 » Cela fit, dit-il, inimitié entr'eux deux.  
 » *ubi sup.* ch. 65.

lui

lui fit prendre le parti de le faire conduire au Chili, c'est-à-dire à plus de mille lieues de Quito, avec Bovilla, & sept ou huit autres, qui avoient suivi constamment le Viceroi. Il les mit sous la garde d'Ulloa, un de ses Capitaines, qu'il y envoioit avec quelques Soldats. Mais, après avoir fait plus de quatre cens lieues, la plupart à pié, le chagrin de se voir traités avec cette rigueur, & le desir de la liberté, les souleverent si heureusement contre leurs guides, qu'ils se saisirent du Chef & de la plus grande partie de ses gens. Montemayor & quatre de ses Compagnons se chargèrent de leurs Prisonniers, tandis que les autres se rendirent au Port le plus voisin, où ils trouverent un Navire dont ils n'eurent pas de peine à s'emparer. Montemayor, qu'ils firent avertir aussi-tôt, aiant laissé Ulloa & ses gens sans armes, arriva tranquillement au rivage avec les siens; & tous ensemble, sans Pilote, sans Matelots, sans aucune connoissance de la Navigation, furent portés par des vents heureux jusqu'à la Nouvelle Espagne.

CONQUÊTE  
DU PÉROU.

NUÑEZ  
DE VELA.  
1546.

Montemayor se  
délivre par son  
courage & son  
adresse.

Un pardon solennellement promis, avec des faveurs proportionnées aux services futurs, acheva de rassembler sous les Enseignes de Pizarre, toutes les Troupes du Viceroi que la fuite avoit dispersées. Alors il dépêcha des Messagers de toutes parts, pour encourager les Partisans par la nouvelle de la victoire. Alarcon fut envoyé vers Hinojosa, qui s'étant soutenu dans la Terre ferme, malgré les efforts de Casaos & de Verdugo, sembloit mériter toute la confiance du Gouverneur. Quelques-uns proposerent d'employer la Flotte, qui étoit toujours sous ses ordres, à prendre ou brûler tous les Vaisseaux qui se trouveroient sur les Côtes de Nicaragua & du Mexique, dans la seule vûe de fermer le passage à toutes les dépêches de la Cour, & de mettre l'Espagne dans la nécessité de faire des conditions avantageuses aux Conquérens du Pérou. Pizarre ne goûta point un parti, qui sembloit marquer du mépris pour l'autorité Roiale, & tout-à-la fois néanmoins de la défiance de ses propres forces. Les ordres d'Alarcon portoient seulement d'entretenir la fidélité d'Hinojosa par de nouvelles espérances, & de ramener de Panama le Fils de Pizarre, le Capitaine Vela, & d'autres Prisonniers enlevés au Viceroi depuis le départ de la Flotte. Son Voïage répondit aux vûes du Gouverneur, mais il coûta la vie à quelques-uns des Prisonniers, qui osèrent parler des Vainqueurs avec mépris; & Mexia même n'auroit pas évité le supplice, si le Fils de Pizarre n'eut fait valoir, en sa faveur, les bons traitemens qu'il en avoit reçus. Le Capitaine Vela trouva un accueil plus favorable à Quito. Pizarre jura d'oublier le passé; mais il lui recommanda de se conduire avec prudence, en l'avertissant que le moindre sujet de soupçon lui seroit fatal. Ensuite, comme s'il n'eut rien manqué à leur réconciliation, il le prit avec lui dans son retour à Los Reyes. Cepeda, qui n'avoit cessé de l'accompagner pendant toute son Expédition, jouissoit toujours d'une haute faveur.

Pardon accordé  
par Pizarre.

Conseil violent  
qu'il rejette.

Il pardonne au  
Capitaine Vela.

On a remarqué, sans doute, que le Capitaine Carvajal n'avoit point eu de part à la Bataille de Quito; mais il n'en seroit pas moins utilement Pizarre, dans une autre Expédition dont le succès l'auroit couvert de gloire, s'il ne l'eut souillée par son avarice & sa cruauté. Après avoir forcé

Occupation du  
Capitaine Carva-  
jal.

Tome XIII.

Z

CONQUÊTE  
DU PÉROU.

NUÑEZ  
DE VELA.  
1546.

Diego Centeno de se cacher dans les Andes, il avoit trouvé de nouveaux Ennemis, qu'un hazard fort étrange fit comme tenaître de ceux qu'il avoit vaincus. Lope de Mendoza, aiant évité comme Centeno de tomber entre ses mains vers Arequipa, & ne se trouvant accompagné que de cinq ou six autres Espagnols, entre lesquels étoient Camargo & Pardomo, avoit continué son chemin avec eux, le long de la Côte, sans autre vûe que de chercher un asyle. Il ignoroit que le Viceroi eût quitté le Popayan pour s'avancer vers Quito. Ainli, ne voiant plus de sûreté hors du Parti de Pizarre, il résolut d'abandonner le Pérou, & de pénétrer jusqu'à la Riviere de Plata, où il avoit un Cousin nommé François Mendoza, entre les Officiers qui avoient accompagné Diego de Roias à la Découverte de cette Contrée (95). Il suivit, avec les Compagnons de son sort, le premier chemin que Centeno avoit pris pour se dérober à la poursuite d'Alfonse de Toro. Son espérance étoit non-seulement d'éviter celle de Carvajal, par une route si déserte, mais d'y trouver quelques Indiens qui apparteñoient à Centeno, & de recevoir d'eux des provisions & d'autres secours pour son Entreprise.

Informations  
sur les Découvertes  
de Diego de  
Roias.

En marchant dans des lieux peu habités, son étonnement fut extrême d'y rencontrer une Troupe d'Espagnols, qui ne parurent pas moins surpris de voir, dans cette solitude, six ou sept Hommes de leur Nation. On se reconnut. C'étoit Gabriel Vermudez, & les restes de ceux qui avoient suivi Diego de Roias dans son Expédition. Ils raconterent à Mendoza qu'aïant eu plusieurs combats à livrer aux Indiens, Roias avoit eu le malheur d'y être tué; qu'après sa mort, François de Mendoza avoit succédé au Commandement, mais qu'il avoit eu de continuel démêlés avec les autres Officiers; que n'en poussant pas moins leurs Découvertes, ils avoient trouvé la Riviere de la Plata & de grandes richesses dans le País; qu'ils y avoient appris qu'on y avoit déjà vu des Espagnols, arrivés par la Mer du Nord, & qu'ils y avoient trouvé les Forts de Sebastien Cabot; qu'ensuite, lorsqu'ils pensoient à pénétrer plus loin, François de Mendoza avoit été poignardé par Herredia; que cette mort aiant augmenté leurs divisions, & voiant d'ailleurs leur nombre fort diminué, ils s'étoient réunis, dans la résolution de retourner au Pérou, pour y demander à Vacca de Castro, qu'ils croioient toujours en possession du Gouvernement, un nouveau Chef, auquel personne d'entr'eux ne fit difficulté d'obéir; qu'ils se flattoient aussi que leur témoignage engageroit quantité de Volontaires à se joindre à eux, pour partager la gloire & les fruits d'une riche Conquête; qu'ils avoient découvert six cens lieues d'un País plein, assez bien pourvu d'eau & de vivres: que depuis peu de jours, ils avoient appris, par quelques Indiens qui étoient en commerce avec ceux de Charcas, la révolte du Pérou; mais que n'aïant pu tirer d'eux d'autre explication, ils brûloient d'être mieux informés; qu'ils étoient résolus d'embrasser le Parti Roial, & que leur secours n'étoit pas méprisable, puisqu'avec du courage & de l'honneur, ils avoient plusieurs bons chevaux & quantité d'armes.

Après avoir reçu les informations qu'ils desiroient, Vermudez, qu'ils

(95) On a vu qu'après la Bataille de Chupas, Castro avoit cru devoir employer les Officiers à diverses Expéditions.

avoient choisi pour les commander dans leur retour, offrit, en vertu de sa Commission, de marcher à leur tête contre les Officiers de Pizatte. Lope de Mendoza les échauffa de son côté, par l'espoir des récompenses auxquelles ils devoient s'attendre, s'ils faisoient rentrer le Pérou dans la soumission. Il les conduisit jusqu'à Pocona, d'où il envoya prendre, dans quelques lieux secrets, plus de mille marcs d'argent en barres, qu'il y avoit cachés avec Centeno, & qu'il voulut distribuer à ceux qui avoient la générosité de le suivre. Ils étoient au nombre de cent cinquante, tous à cheval & fort bien armés. La plupart refuserent l'argent de Mendoza, non-seulement parcequ'ils étoient déjà chargés de richesses, mais parcequ'au Pérou, dans toutes les guerres qui s'étoient élevées jusqu'alors, jamais les Soldats n'avoient pris de solde réglée. On en donne pour raison, que le plus misérable, esperant de mériter par ses services un partage avantageux dans la distribution des Terres & des Indiens, ne vouloit pas nuire à ses prétentions en servant avec la qualité de Mercenaire. On convint que le Commandement seroit divisé entre Mendoza & Vermudez. Quantité de Fugitifs n'ayant pas tardé à les joindre, ce fut un malheur, pour leur Parti, que Centeno fût alors caché, & qu'ils ne pussent tirer de lui d'autres secours, qui auroient pu changer la face des événemens (96).

Mais ils avoient à combattre un Homme aussi redoutable par ses forces, que par sa valeur, son expérience & la connoissance de toutes les ruses de la guerre. Carvajal, qu'on doit reconnoître à ces qualités, étoit alors aux environs d'Arequipa, où il venoit de recevoir la premiere nouvelle du combat de Quito. Il s'affligeoit vivement de n'avoir pu contribuer à cette importante victoire; mais apprenant qu'il lui étoit venu, de la Riviere de Plata, une occasion de signaler ses services, il se promit que, jointe à la défaite de Centeno, elle lui feroit tout le mérite des Vainqueurs du Viceroi. Bien-tôt il fut, par divers Espions, que ses Ennemis vivoient depuis long-tems en mauvaise intelligence, jusqu'à marcher séparément, en petites Troupes, & souvent sans aucune dépendance de leurs Chefs. Quelques jours lui suffirent pour enlever deux de ces Pelotons. Ensuite, lorsque l'intérêt commun les eut rassemblés, il les resserra par degrés dans un lieu, où non-seulement ils se virent forcés de tenir ferme, mais où se fiant trop à des avis supposés ils se flatterent imprudemment de pouvoir surprendre ceux qui les pressoient. Leur perte, dans une attaque nocturne (97), fut si considérable, qu'ils ne se sauverent qu'en petit

(96) Zarate, L. VI, chap. 2.

(97) On raconte un trait singulier de l'impétuosité & de la ruse de Carvajal. Avendano, son Secrétaire, gagné par Mendoza, avoit promis de le tuer pendant l'attaque, & s'étoit assuré de deux de ses propres Arquebusers pour cet attentat. Carvajal courant de routes parts pour donner ses ordres, un des deux Arquebusers tira sur lui dans le tumulte; mais l'obscurité lui fit si mal ajuster son coup, qu'il ne lui donna que dans la fesse. Carvajal, qui se sentit blessé, jugea bien que

le coup venoit de quelqu'un des siens, & prit le parti de dissimuler. Il se retira seulement un peu à l'écart, où il prit un vieil habit brun & un méchant chapeau; & malgré sa blessure il retourna au combat. Avendano, dont il n'avoit aucune défiance, le suivoit, & le montra au second Arquebuser, qui le tira aussi, mais sans le toucher. Après la victoire, qui le délivra de ce danger, il se fit panser secrètement, pour ne pas donner lieu de croire à ses gens qu'il les connut capables de le trahir. *Ibidem.*

CONQUÊTE  
DU PÉROU.

NUÑEZ  
DE VELA.  
1546.

Les Troupes de  
Roïas marchent  
contre Carvajal.

Général & ses  
des Soldats du  
Pérou.

Carvajal défait  
les Troupes de  
Roïas.

CONQUÊTE  
DU PÉROU.

NUÑEZ  
DE VELA.  
1546.

Découvertes des  
Mines du Potosi.

nombre, laissant au pouvoir de Carvajal, non-seulement toutes leurs richesses, mais Lope de Mendoza, Heredia & six ou sept autres de leurs Chefs, auxquels l'impitoyable Vainqueur fit couper la tête. Ceux, qui avoient pris la fuite lui firent demander grace, & l'obtinrent : mais il les envoya presque tous à Pizarre, pour lui rendre compte de son zele, ou comme le monument de sa victoire.

Il sembloit que la fortune conduisit tous les pas de cet Aventurier, pour en faire un rare exemple de ses caprices. On a vû qu'au milieu de ses Exploits militaires, il étoit dévoré par la soif de l'or. Sous prétexte d'envoyer du secours à Pizarre, il amassoit d'immenses richesses, & rien ne suffisoit à son insatiable avarice. Un heureux hazard le mit tout d'un coup en possession du plus riche trésor de l'Univer. Après la défaite des Troupes de Roïas, s'étant retiré avec les siens vers Plata, Capitale du País de Charcas, il y apprit que quelques Indiens, Vassaux de Jean Villervel, avoient trouvé à dix-huit lieues de cette Ville, dans une Montagne fort haute, environnée d'une Plaine, des Mines d'argent d'une richesse extraordinaire. Elles prirent le nom de Potosi, qui étoit celui du Canton. Les Magistrats Espagnols de Plata n'avoient pas manqué d'en faire aussitôt la répartition entre les Habitans de la Ville ; & déjà leurs Yanaconas, tel étoit le nom qu'on donnoit aux Indiens des Départemens Espagnols, y étoient en si grand nombre qu'on en comptoit plus de sept mille établis dans le voisinage, où chacun, sous la condition de fournir à son Maître deux Marcs d'argent par semaine, en tiroit beaucoup plus pour lui-même. La matiere minerale étoit d'une nature singuliere : elle ne pouvoit se fondre par la méthode commune, c'est-à-dire avec les soufflets, comme celle des autres Mines ; & l'on n'y emploioit que de petits fourneaux Indiens, nommé *Guairas*, où l'on mettoit du charbon & de la fiente d'animaux, que le vent seul allumoit (98) sans le secours d'aucun instrument. La facilité, jointe au profit, attachoit si fortement les Indiens à ce lieu, qu'ils y venoient de toutes parts, & qu'on avoit peine à les retenir dans les autres Mines, où l'exercice continuel des soufflets, la fumée, les exhalaisons du charbon & celles de la matiere même, rendoient le travail beaucoup plus pénible. Aussi toutes celles du voisinage furent-elles abandonnées, sans excepter celles de Porto, d'où Fernand Pizarre avoit tiré néanmoins de grandes richesses ; ni celles de Carabaya, ni même les Rivieres, dont les plus abondantes en or & en argent rapportoient incomparablement moins de profit (99).

Carvajal ne manqua point de faire valoir les droits de la victoire, pour se saisir d'une si belle proie. S'il garda quelques mesures, ce ne fut qu'avec les plus zelés Partisans de Pizarre ; mais il s'appropriâ tous les Yanaconas de ceux qui s'étoient déclarés contre lui, ou qui avoient pris le parti de s'éloigner pour se dispenser de le servir, & par conséquent tout le fruit de leur travail. D'ailleurs, il entreprit de fournir des vivres aux Ouvriers ; & l'abondance de l'argent, comme le grand nombre des nouvelles

Carvajal s'em-  
pare de ces Mi-  
nes.

(98) Le même, Liv. VI, chap. 4. c'est-à-dire, apparemment, le charbon une fois allumé par le feu. Voyez ci-dessous, la des-

cription du Pérou.

(99) Zarac, *ibidem*.

Habitations, les rendant fort chers, il tira de cette seule partie un profit immense. Sa prudence l'abandonna, néanmoins, sur un point fort important. Il ne fit aucune part de ses Trésors aux Soldats qui l'avoient suivi ; & cette conduite les révolta, jusqu'à leur faire former un complot contre sa vie. Mais la fortune prit soin de suppléer à sa prudence. Les Chefs de la Conjuraison étoient Pardomo, Camargo, Balsumeda & Luxan. Quelques obstacles leur aiant fait différer d'un jour l'exécution de leur dessein, on n'a pas su par quel bonheur il en fut averti ; mais il les fit mourir, dans les tourmens, avec dix ou douze de leurs principaux complices ; & les autres, au nombre de trente, furent bannis de divers côtés. Ces cruelles vengeances, qu'il exerçoit quelquefois sur le moindre soupçon, répandirent tant d'épouvante, qu'il demeura paisible possesseur des Mines, avec la seule attention d'envoyer à Pizarre quelque partie de ses richesses, outre ce qui lui appartenoit à titre de Gouverneur, & le Quint du Roi, qu'ils affectoient tous deux de faire lever soigneusement.

Cependant quelques inquiétudes sur la fidélité d'un Lieutenant si terrible, qui dans l'éloignement où il étoit, avec l'orgueil de tant de victoires & de trésors, pouvoit aspirer à l'indépendance, & divers soupçons contre Aldana, Gouverneur de Los Reyes, que sa bonne conduite y avoit rendu cher à tous les Habitans, firent prendre à Pizarre la résolution de se rapprocher de cette Ville. Il laissa le Gouvernement de Quito & trois cens Hommes, à Puellas, pour lequel il avoit pris tant de confiance, qu'on lui entendoit dire, dans l'ivresse où la prospérité le faisoit souvent tomber, que si l'Empereur même envoioit une Armée, par le Gouvernement de Benalcazar, Puellas ne la laisseroit point entrer au Pérou sans une vigoureuse résistance. Sur la route, il fut traité en Souverain, qui jouit tranquillement de son autorité. On ne lui rendoit pas moins de soumission, que si l'on eut été sûr de dépendre toujours de ses ordres ; & ceux même, qui n'étoient pas bien disposés pour lui, sembloient persuadés que la Cour seroit forcée de le traiter avec ménagement. Il aidait à cette opinion, en feignant de recevoir souvent des Lettres d'Espagne, qui approuvoient sa conduite, & qui lui offroient toute sorte de faveurs. Il fit, à Saint Michel, diverses répartitions, & plusieurs nouveaux Etablissmens, dont la durée parut assez garantie par ses promesses. Il envoia Porcel, avec quelques Troupes, pour achever la Conquête des Braccamores ; dans la vue, disoit-il, de faire regner la Religion, les Loix & la Justice, mais dans celle, au fond, de tenir ses gens en haleine. Pendant son séjour à Quito, il avoit chargé le Docteur Carvajal de pourvoir à la sûreté de la Côte. Ce Guerrier Lettré le rejoignit à Truxillo, d'où ils partirent avec deux cens Hommes, pour se rendre ensemble à Los Reyes.

En approchant de la Ville, on eut peine à s'accorder sur les honneurs que Pizarre devoit exiger pour sa réception. Quelques-uns de ses Officiers vouloient que les Magistrats vinsent au-devant de lui avec le Dais, & qu'il fit son entrée dessous, à la maniere des Rois. D'autres, portant la flatterie plus loin, demandoient qu'une partie des murs fut abbatue, & que, pour éterniser le souvenir de sa victoire, il entrât par la brèche, à l'imitation des Généraux Romains, qui obtenoient l'honneur du triomphe.

CONQUÊTE  
DU PÉROU.

NUÑEZ  
DE VELA.  
1546.

Conjuraison  
contre lui, & sa  
vengeance.

Inquiétudes de  
Pizarre.

Il retourne à  
Lima.

Combien il est  
respecté.

Son Entrée dans  
Lima.

CONQUÊTE  
DU PÉROU.

NUÑEZ  
DE VELA.  
1546.

Il s'en remit au sentiment du Docteur Carvajal, dont il prenoit volontiers les avis depuis le service qu'il avoit reçu de lui à Quito; & le Docteur lui conseilla d'entrer simplement à cheval, mais précédé de ses Capitaines, qui marcheroient à pied, conduisant leurs chevaux par la bride. Il avoit à ses côtés, les Evêques de Los Reyes, de Cusco, de Quito, & celui de Bogota, qui étoit venu, par Carthagene, pour se faire sacrer au Pérou. Aldana, Gouverneur de la Ville, les Magistrats & tous les Habitans lui composoient un autre Cortège. Il trouva les rues ornées de Tapisseries, & jonchées de fleurs. Les cloches des Monasteres & des Eglises firent retentir la joie publique. Devant lui marchoit une Musique, composée de Trompettes, de Timbales, & de diverses sortes d'Instrumens. Il fut conduit, avec cette pompe, à l'Eglise Cathédrale, & de-là jusqu'au Palais.

Les honneurs  
changent son na-  
turel.

Mais depuis ce jour, on remarqua dans ses manieres, une hauteur & des traits d'orgueil, qu'on crut ne devoit attribuer qu'à l'idée qu'il se formoit de lui-même, sur toutes ces apparences de grandeur. Il se donna une Garde de quatre-vingts Hallebardiers. On ne le vit plus paroître en Public, sans une escorte de plusieurs Cavaliers, toujours prêts à l'exécution de ses ordres. Personne n'osoit s'asseoir en sa présence; & rarement il faisoit à quelqu'un l'honneur de se découvrir pour le saluer. Ces affectations, jointes aux termes défobligeans dont il accompagnoit souvent ses réponses ou ses ordres, refroidirent par degrés ceux qui lui avoient marqué le plus d'attachement. On ajoute qu'il mécontenta les gens de guerre, en cessant de les distinguer par des récompenses ou des faveurs; & que de tous ces sujets d'offense, il se forma une fâcheuse prévention, à laquelle il pensa trop tard à remédier (1).

Ces gens chan-  
gent de disposi-  
tion.

## S VIII.

### VOÏAGE DE PIERRE DE LA GASCA.

DE LA GASCA.

1546.

Embarras de la  
Cour d'Espagne.

Pierre de la Gasca  
est choisi pour  
succéder à Vela.  
Son caractère.

PENDANT que tous ces désordres regnoient au Pérou, & qu'un petit reste de Sujets fideles attendoit impatiemment les explications de la Cour, Maldonat & Cueto avoient fait le voiage d'Allemagne (2), & s'étoient mal accordés dans le compte qu'ils avoient rendu, à l'Empereur, du sujet de leur Commission. Cette différence de témoignages, qui venoit de celle de leurs intérêts, causa de l'embarras au Conseil. On n'étoit point encore informé de la mort du Viceroi. La seule résolution, à laquelle on crut pouvoir s'arrêter, fut de lui donner un Successeur d'un caractère moins emporté, avec un plein pouvoir pour apporter le remede convenable à tous les maux. On choisit Pierre de La Gasca, Conseiller de l'Inquisition, d'une habileté reconnue dans les plus grandes affaires de la Religion & de l'Etat, mais surtout d'une modération & d'une douceur extrêmes, avec lesquelles, il savoit allier beaucoup de fermeté (3). Il ne fut honoré que du simple titre de Pré-

(1) Zarate, *ibid.*

(2) Le même, ch. 6.

(3) Zarate n'en fait que cet éloge. Mais

Gomara, qui l'avoit connu en Espagne, le peint avec des traits d'autant plus curieux, qu'ils répondent parfaitement aux grandes

fid  
tou  
éto  
au  
&  
app  
me  
aug  
à C  
terr  
jett  
Par  
ler  
céle  
feau  
d'in  
Cer  
Dio  
mais  
où I  
avec  
l'esp  
miff  
étoit  
mais  
pond  
feillo  
Entrep  
gé: «  
« pui  
« voi  
« de l  
« qui  
« corp  
« ne r  
« œu  
« L'En  
« faire  
« me  
« Mat  
« tres  
« loit.  
(4)  
En ach  
re de Z  
« Il dé  
« ne m  
« mon  
« ceur  
« avec  
« deux

sident de l'Audience Roïale , parcequ'on le chargeoit de tenter d'abord toutes les voies possibles de conciliation : mais par des ordres secrets , il étoit autorisé à lever des Troupes , lorsqu'elles deviendroient nécessaires au soutien de son autorité. On lui donna pour Auditeurs , André de Garas & Renteria. Il partit de San Lucar , au mois de Mai 1546 , sans aucun appareil de guerre , avec les seuls Officiers de son Tribunal & les Domestiques de sa Maison. En arrivant à Sainte Marthe , il apprit que Verdugo avoit été battu depuis peu par les Troupes d'Hinojosa , & s'étoit retiré à Carthagene , pour y attendre les ordres de la Cour. Cette raison le déterminâ aussi-tôt à prendre par Nombre-de-Dios , dans la seule vue de ne jeter aucun soupçon (4) dans l'esprit d'Hinojosa & des Guerriers du même Parti , dont on lui avoit dit que Verdugo étoit détesté. Il alla donc mouiller dans ce Port , où Mexia de Gusman commandoit pour Hinojosa. Le célèbre Alfonso d'Alvarado , qui étoit revenu d'Espagne sur le même Vaifseau , fut le premier qui descendit au rivage , avec la seule Commission d'informer Mexia de l'arrivée d'un Président , chargé des ordres de la Cour. Cet avis aiant été donné sans explication , le Commandant de Nombre-de-Dios ne put se dispenser d'aller au - devant du Ministre de Sa Majesté ; mais ce fut avec les précautions militaires , & dans une Barque bien armée , où La Gasca ne fit pas difficulté d'entrer pour se rendre à terre. Il fut reçu avec toute sorte d'honneurs. Dès le même jour , s'étant ouvert à Mexia sur l'espérance qu'il avoit de trouver tous les Sujets de l'Espagne dans la soumission , il fut agréablement surpris de lui entendre dire que son intention étoit d'obéir à Sa Majesté , & qu'il attendoit depuis long-tems ses ordres : mais , pour se faire un mérite de son zele , il ajouta que ne pouvant répondre des intentions d'Hinojosa & des autres Officiers de Pizarre , il conseilloit au Président de prendre les forces qui se trouvoient à Nombre-de-

CONQUÊTE  
DU PÉROU.  
DE LA GASCA.  
1546.

Son départ.

Il arrive à Nombre  
de Dios.

Sa conduite avec  
les Partisans de  
Pizarre.

Entreprises dans lesquelles on va le voir engagé : « l'Empereur voulut envoyer un Renard , puisqu'il n'avoit rien gagné d'y avoir envoyé un Lion. Il élut donc le Docteur Pierre de la Gasca , qui étoit du Conseil de l'Inquisition , Homme cault & rusé , de petite corpulence , mais de grand esprit , & d'une même prudence , accompagnée de bon cœur ; il valoit plus que trois Hommes. L'Empereur l'avoit jà expérimenté en affaires ardues , pour les Mores du Roïaume de Valence. Il lui donna l'autorité & Mandemens , tels qu'il demandoit , & Lettres missives & Blancs-sûgnés tels qu'il vouloit.

(4) Continuus d'après le même Historien. En achevant le caractère de La Gasca , il diffère de Zarate sur quelques points Historiques. Il dépendit peu à faire son chemin , pour ne mettre l'Empereur en dépense , & pour montrer cauteusement sa paisible douceur à quelques-uns du Pérou , qui alloient avec lui. Il menoit , pour Auditeurs , les deux Docteurs André de Garas , & Ren-

teria , Hommes de bien , auxquels il se fioit assez. Il arriva à Nombre de Dios sans dire l'occasion qui l'amenoit. Quand on lui parloit de sa venue , pour tirer quelque chose de lui , il répondoit suivant l'affection de celui à qui il parloit , & par cette pourvoiance , il les décevoit tous. Il disoit finement , que si Pizarre ne le vouloit recevoir , il s'en retourneroit incontinent vers l'Empereur , n'étant point venu pour faire la guerre , parcequ'elle ne convenoit à sa profession , ni à son habit , étant Prêtre , & qu'il n'étoit venu que pour mettre paix partout , en révoquant les Ordonnances , & préfidant seulement en l'Audience suivant l'Etat & Office que l'Empereur lui avoit baillé. Il manda à Verdugo , qui venoit vers lui , avec quelques Soldats , pour l'accompagner & lui faire service , qu'il ne passât point outre , mais qu'il demeurât là , attendant ce qui en adviendrait , & puis s'en alla à Panama. Gomara , L. V. chap. 59.



CONQUÊTE  
DU PÉROU.  
DE LA GASCA.  
1546.

Dios, avec lesquelles ils pouvoient aller ensemble à Panama, & se rendre Maîtres de la Flotte par des moïens qu'il promettoit de lui expliquer.

Loin d'accepter ses offres, La Gasca parut surpris qu'on pût douter de la fidélité du moindre Espagnol; & le remerciant néanmoins de ses dispositions, il lui dit, qu'en supposant même des difficultés auxquelles il étoit fort éloigné de s'attendre, il étoit résolu d'employer les voies de la douceur, parceque ses ordres portoient d'établir la paix au Pérou, non d'y susciter la guerre, & qu'il étoit bien-aise que tout le monde en fût informé; qu'une des principales causes du désordre dont les Conquistans avoient fait leurs plaintes à la Cour aiant été la rigueur excessive du Vice-roi, il étoit juste de leur faire connoître avec quelle douceur Sa Majesté vouloit qu'on y remédiât; & qu'après cette déclaration, il ne pouvoit se persuader qu'il y eût un seul Espagnol, qui n'aimât mieux rentrer dans le devoir que de passer pour Rebelle. En vain Mexia lui fit considérer qu'il se trouvoit maître d'un fort bon Corps de Troupes, prêtes à suivre ses ordres; au lieu qu'il n'en seroit pas de même à Panama, où ne reconnoissant point d'autre Chef qu'Hinojosa, leur jonction avec celles de la Flotte pourroit rendre le succès de sa Commission fort douteux. Il persista dans sa résolution (5).

Cependant le bruit de son arrivée, & de l'accueil qu'il avoit reçu à Nombre-de-Dios, s'étant bien-tôt répandu jusqu'à Panama, les Officiers de Pizarre en conçurent tant de chagrin, que non-seulement ils le marquerent à Mexia par des Lettres fort dures, mais que ses meilleurs Amis lui conseillèrent de ne pas quitter son poste, s'il ne vouloit s'exposer au ressentiment d'Hinojosa. Cette crainte ne l'empêcha point de se rendre aussi-tôt à Panama, pour y justifier sa conduite; de concert néanmoins avec le Président, qui lui avoit promis de tenir ses offres secrètes, & qui prit plus lentement la même route après lui. Ses excuses, prises du respect qu'il avoit cru devoir au nom du Roi, & qui s'étoit réduit à de simples politesses pour un Ministre sans faste & sans armes, satisfirent Hinojosa & ses Officiers, surtout lorsqu'il eut ajouté, pour lever tous les soupçons, que quelque parti qu'on voulût prendre, ce qu'il avoit fait n'y pouvoit apporter aucun obstacle. Le Président, qui se présenta bien-tôt aux Portes de la Ville, fut reçu plus froidement qu'à Nombre-de-Dios: mais, s'arrêtant peu aux vaines formalités, il trouva le moïen d'entretenir séparément Hinojosa & tous ses Capitaines; & l'adresse avec laquelle il fut les prévenir en sa faveur, avant qu'ils se communiquassent mutuellement leurs dispositions, le mit bien-tôt en état de leur parler ouvertement, en présence les uns des autres. Il n'eut pas moins d'habileté à se concilier les Soldats. Alfonso Alvarado le servit beaucoup dans toutes ces négociations, non-seulement par ses Amis, qui étoient en fort grand nombre, mais par le seul poids de son mérite & de sa réputation. D'ailleurs l'étroite liaison, qu'il avoit toujours eue avec les Pizarres, faisoit juger qu'un Homme de son caractère ne prendroit parti contre eux, que lorsqu'il y seroit forcé par l'honneur & la justice. Cependant Hinojosa ne se déclara point encore. Il avoit donné avis à Pizarre de l'arrivée du Président, avant qu'il fût à

(5) Zarate, Liv. VI, chap. 6.

Panama; & son sentiment étoit, alors, qu'on ne devoit pas lui ouvrir l'entrée du Pérou. Il ne paroît pas certain qu'il eut déjà changé d'opinion: mais La Gasca, qui le visitoit souvent, fut ménager si subtilement son esprit, qu'il obtint son consentement pour envoie à Pizarre deux Lettres qu'il tenoit prêtes; l'une de Sa Majesté; l'autre de lui-même. Pierre Hernandez Paniaga fut chargé de ces importantes Dépêches. L'Histoire nous les a conservées: & quand elles n'appartiendroient pas nécessairement au sujet, on se garderoit bien de supprimer deux monumens si curieux de la politique de Charles-Quint & du caractère de son Ministre.

CONQUÊTE  
DU PÉROU.  
DE LA GASCA.  
1546.

## LE ROI.

Gonzale Pizarre; par vos Lettres & par quelques autres Relations, Nous avons appris les mouvemens du Pérou & les défordres arrivés dans toutes ses Provinces, après l'arrivée de Blasco Nuñez de Vela, que nous y avions envoyé avec la qualité de Viceroy, & celle des Auditeurs de l'Audience Royale, qui étoient partis avec lui. Nous avons su que le mal étoit venu, de la rigueur avec laquelle on avoit voulu faire exécuter les nouveaux Reglemens. On nous a persuadés que votre intention & celle de ceux qui vous ont suivi, n'a pas été de nuire à notre service, mais seulement de vous opposer à la rigueur excessive & à la dureté inexorable du Viceroy, qui n'a rien accordé aux représentations & aux prieres. Etant donc bien informés, & surtout aiant entendu François Maldonat dans tout ce qu'il a voulu dire, de votre part & de celle des Provinces, Nous avons jugé à propos d'y envoie, avec la qualité de Président, le Licentié La Gasca, Conseiller de notre Conseil d'Inquisition, auquel nous avons donné la Commission & le pouvoir de faire tout ce qu'il jugera convenable pour le bon ordre & la tranquillité, tant de nos Sujets auxquels nous avons permis de s'y établir, que des Habitans naturels du País. Ainsi nous vous recommandons très expressément, d'obéir à tout ce que le Licentié vous ordonnera de notre part, comme si vous en receviez l'ordre de notre propre bouche; de l'assister, & de lui donner aide & faveur dans tout ce qui sera nécessaire pour l'exécution de nos volontés qu'il vous fera connoître, & que vous observerez suivant la confiance que nous avons à votre fidelité; vous assurant aussi, que nous nous souvenons & que nous nous souviendrons des services que vous & le Marquis Dom François Pizarre, votre Frere, nous avez rendus, pour faire sentir à ses Enfans & à ses Freres les effets de notre bienveillance. De Venelo, le 16 Février 1546. *MOI LE ROI.* Par ordre de Sa Majesté: *François d'Eraso.*

Lettre de Charles-Quint à Gonzale Pizarre.

La Lettre du Président passe, en Espagne, pour un chef-d'œuvre d'éloquence & de sagesse. C'est une bonne compensation pour sa longueur. Elle portoit pour suscription: A l'illustre Seigneur Gonzale Pizarre, en la Ville de Los Reyes.

Monsieur, dans l'espérance où j'étois de partir promptement pour me rendre au Pérou, j'ai différé jusqu'aujourd'hui à vous envoie la Lettre de Sa Majesté Impériale, notre légitime Souverain. Je ne vous ai pas écrit, non plus, pour vous informer de mon arrivée, parcequ'il m'a paru

Lettre du Président La Gasca, à Gonzale Pizarre.

Tome XIII,

A a

CONQUÊTE  
DU PÉROU.

DE LA GASCA.  
1546.

plus conforme au respect & à la soumission que je dois à S. M. de vous remettre moi-même la Lettre entre les mains, sans la faire précéder d'une des miennes. Cependant, Monsieur, voyant mon séjour prolongé à Panama, & recevant avis que vous faites assembler les Espagnols du Pérou, pour délibérer sur les événemens passés & sur les circonstances présentes, je ne veux pas tarder plus long-tems à vous envoie la Lettre de Sa Majesté, & je l'accompagne de celle-ci. Elles vous seront rendues toutes deux par Pierre Hernandez Paniaga, Homme de mérite & d'honneur, qui fait profession d'être un de vos Serviteurs & de vos Amis.

Je puis vous rendre témoignage, Monsieur, qu'on a mûrement consulté, en Espagne, sur tout ce qui s'est passé au Pérou depuis que le Viceroi Blasco Nuñez de Vela s'y est rendu; & qu'après de longues & graves délibérations, Sa Majesté, sur le rapport de ses Conseillers, aiant tout pesé avec la sagesse ordinaire, a jugé que dans tout ce qui s'étoit passé, rien ne devoit faire croire qu'on eût été poussé par un esprit de révolte & de défobéissance; mais que les Habitans Espagnols du Pérou s'étoient crus autorisés, par la rigueur inflexible du Viceroi, à se défendre contre cette violence, du moins pour se donner le tems de recevoir les ordres de Sa Majesté sur leurs représentations. C'est ce qui paroît aussi, Monsieur, par la Lettre que vous avez écrite à S. M., dans laquelle vous lui marquez que si vous avez accepté le titre de Gouverneur, c'est parceque vous l'avez reçu de l'Audience Roïale, au nom & sous le Sceau de S. M., comme un Emploi qui vous donnoit le pouvoir de lui rendre d'importans services, & que vous ne pouviez même refuser sans nuire à ses intérêts; enfin que n'ayant pas eu d'autre motif pour l'accepter, vous étiez résolu d'obéir, avec toute la soumission d'un fidele Sujet, aux premiers ordres qui vous viendroient d'Elle.

Après toutes ces considérations, il a plu à S. M. de me faire partir d'Espagne, pour rétablir la tranquillité dans le País, par la révocation des Ordonnances qui l'ont troublée, avec pouvoir de pardonner le passé en son nom, & de prendre les avis des Habitans sur tout ce qui regarde le présent & l'avenir. A l'égard de ceux, auxquels il sera impossible d'assigner des Etablissmens, j'ai ordre aussi, pour remedier aux inconveniens qui en pourroient naître, de les employer à de nouvelles Découvertes, qui leur donneront le moïen d'acquérir de l'honneur & des richesses, à l'exemple de ceux qui les ont précédés.

Je vous supplie donc, Monsieur, de faire là-dessus de sérieuses réflexions; c'est-à-dire, de considérer les choses en Chrétien, en Gentilhomme (6), & en Homme sage. Comme vous avez toujours marqué beaucoup de zèle pour l'avantage du Pérou & de ses Habitans, vous devez assurément remercier Dieu, de n'avoir pas permis que dans une affaire si délicate Sa Majesté & ceux qui ont l'honneur d'être auprès d'elle, aient pris quelques-unes de vos démarches pour une révolte contre l'autorité légitime. Ainsi, Monsieur, lorsque Sa Majesté, Prince vraiment Catholique & toujours ami de la Justice, vous accorde ce qui vous appar-

(6) On a vu qu'à l'exception du Marquis, qui étoit bâtard, il ne manquoit rien à la noblesse des Pizarres.

tient, ce que vous demandez par vos Requêtes, en vous délivrant des Ordonnances qui causent vos plaintes, il est juste que de votre côté vous lui rendiez le devoir d'un bon & fidele Sujet, en lui marquant votre fidélité par une respectueuse obéissance à ses ordres. Comment prétendriez-vous autrement à la qualité de Chrétien, de vrai Serviteur d'un Dieu, qui nous ordonne, sous des peines éternelles, de rendre à chacun ce qui lui est dû, & particulièrement l'obéissance aux Rois? Mais la qualité de Gentilhomme ne vous y oblige pas moins. Vous savez, Monsieur, que ceux qui vous ont laissé ce glorieux titre, l'avoient acquis par leur fidélité pour leur Prince, & par des services dont la noblesse est tout-à-la-fois la preuve & la récompense. Voudriez-vous dégénérer d'une vertu dont l'exemple est dans votre sang, & mettre dans votre Famille une tache qui en ternisse la gloire? Après le salut éternel de l'ame, un honnête Homme a-t-il quelque chose de plus cher que l'honneur?

Mais joignez à ces réflexions, Monsieur, celles que la seule prudence vous suggere. Considérez la grandeur & la puissance du Roi, dont nous sommes les Sujets. Ne vous seroit-il pas impossible de lui résister, quand vous seriez capable de l'entreprendre? Vous n'avez jamais vu, ni sa Cour, ni ses Armées, ni les moyens qu'il a de châtier ceux qui l'irritent: mais rappelez-vous ce que vous avez entendu raconter de sa puissance. Représentez-vous, par exemple, celle du Grand-Turc, qui s'étant avancé jusqu'à Vienne, à la tête de trois cens mille Hommes, n'osa livrer Bataille à l'Empereur Charles, parcequ'il se crut certain de la perdre, & qui se trouva même si pressé par la crainte ou le danger, qu'il fit une honteuse retraite, à la faveur de sa Cavalerie. Représentez-vous la puissance & la grandeur du Roi de France, qui, étant passé en Italie avec toutes ses forces, & les commandant lui-même, dans l'espérance de nous chasser de cette Contrée, fut défait par les simples Généraux de notre Maître, enlevé dans la chaleur de l'action, & conduit en Espagne. Considérez encore la grandeur de Rome, & cependant avec quelle facilité l'Armée de notre Souverain s'en saisit & la pillà. Ensuite le Sultan des Turcs, humilié de s'être retiré sans Combat, & le Roi de France, désespérant de pouvoir réparer ses forces, se liguerent ensemble & mirent en Mer la plus nombreuse Flotte qu'on eut vue depuis long-tems, composée de Galeres, de Galioles, de Fustes & d'autres Vaisseaux. Cependant notre grand Monarque fut assez fort, pour résister à deux Ennemis si puissans; & pendant deux ans que leurs Armées navales demeurèrent unies, il fut empêché, par sa prudence & par sa valeur, qu'ils ne lui enlevassent un pouce de terre. Au contraire, dès la première année de leur union, il se rendit maître des Duchés de Gueldres & de Juliers, & de quelques autres Places sur les frontieres de Flandres. Ainsi la ligue des deux plus puissans Princes du monde a produit peu d'effets contre le nôtre; & nous les avons vus rechercher un accommodement, dont il y a peu d'apparence qu'ils se lassent.

Je vous apporte ces grands exemples, Monsieur, parceque je sais qu'il arrive souvent aux Hommes de se laisser trop frapper par de foibles objets qu'ils ont devant les yeux, tandis qu'ils donnent peu d'attention aux plus grandes choses qui se passent dans l'éloignement, par la seule raison qu'ils

CONQUÊTE  
DU PÉROU.  
DE LA GASCA.  
1546.

ne les voient point, & qu'ils ne croient point qu'elles les touchent. La charité Chrétienne, l'amour fraternel que nous nous devons les uns aux autres, me font souhaiter que vous ne vous abusiez point, jusqu'à vous flatter que vos forces puissent entrer en comparaison avec celles de l'Empereur notre Maître. S'il lui plaisoit, pour faire cesser les mouvemens & les troubles du Pérou, d'employer, non la douceur & la clémence, qu'il a plu à Dieu de lui inspirer, mais la rigueur & la force des armes, il auroit plutôt besoin de consulter sa prudence & sa modération, pour n'y pas envoyer un trop grand nombre de Troupes, qui causeroient la ruine du País, que de faire quelque effort pour en envoyer assez. Vous devez considérer aussi qu'à l'avenir tout va prendre une face bien différente. Jusqu'à présent, ceux qui se sont joints à vous y étoient portés par leur propre intérêt. Chacun regardoit Blasco Nuñez comme son Ennemi propre; qui paroïssoit en vouloir aux biens & même à la vie de ceux qui ne favorisoient pas ses desseins. Ils ne pouvoient manquer de s'attacher à vous, lorsqu'ils vous croïoient nécessaire à leur défense; ils faisoient leur cause de la vôtre; & ce motif vous garantissoit leur attachement. Mais, aujourd'hui, comme leur vie est à couvert par l'amnistie que j'ai entre les mains, & leurs biens par la révocation des Reglemens, vous devez juger qu'au lieu de voir un Ennemi dans le grand Monarque dont je porte les ordres, ils n'y verront plus que leur Ami naturel, leur Protecteur & leur Souverain légitime, à qui nous devons tous de l'obéissance & de la fidélité. En effet cette obligation naît avec nous. Elle nous vient, par une succession réelle, de nos Peres, de nos Aïeux & de tous nos Ancêtres, depuis plus de treize cens ans qu'ils nous en ont donné l'exemple. Faites réflexion, Monsieur, que dans la situation où vous êtes déjà, dans le tour que les choses prendront infailliblement à l'avenir, vous ne pouvez plus vous fier à personne. Si vous avez le malheur de prendre un mauvais parti, vous vous trouverez dans la nécessité continuelle d'être sur vos gardes, en crainte, en défiance de tout le monde, de vos Amis même & de vos Proches. Nos Peres, nos Freres, nos plus intimes Amis, ne sont-ils pas plus obligés de suivre les Loix d'une bonne conscience, que tous les mouvemens naturels du sang & de l'amitié? Ainsi, comme il est certain qu'en se révoltant contre l'autorité légitime, on viole un droit sacré, on blesse sa conscience & l'on risque son salut, il ne l'est pas moins qu'aucun lien d'amitié & de Parenté n'autorise à prendre le parti d'un Rebelle. N'avons-nous pas vu, dans les derniers soulèvemens d'Espagne, que la considération de ce devoir emportoit sur toute autre? Vous avez encore un Frere, Monsieur, qui est Homme de courage, & qui se croira plus obligé sans doute à conserver son honneur & celui de sa Famille, qu'à suivre vos sentimens s'ils ne sont pas droits. J'ai peine à croire que pour justifier sa fidélité, & laver la tache dont vous souillerez votre sang, il ne devint pas votre plus grand Ennemi, & le plus ardent peut-être à chercher l'occasion de vous punir. Nous avons vu, depuis peu, un exemple de cette nature, entre deux Freres Espagnols, dont l'un demeurait à Rome, où la Renommée lui aiant appris que son Frere, qui étoit en Saxe, avoit embrassé le Luthéranisme, il fut si vivement touché d'une infidélité qu'il crut honteuse pour sa Fa-

mille, qu'il prit la résolution d'y apporter un prompt remede. Il quitta Rome, il partit pour l'Allemagne, dans le dessein de tout employer pour la conversion de son Frere, & de le tuer s'il n'y pouvoit réussir. Son Entreprise fut exécutée comme il l'avoit résolu. Après avoir employé inutilement quinze ou vingt jours à l'exercice de son zele, il tua ce malheureux Frere, sans être arrêté par le cri de la Nature, ni par la crainte même de laisser sa propre vie, dans un País dont tous les Habitans pouvoient se croire intéressés à la vengeance (7). Concluez, Monsieur, que la passion de l'honneur est si forte dans les honnêtes gens, qu'elle l'emporte sur l'amour même de la vie; & pensez qu'à plus forte raison, votre Frere se croira incomparablement plus obligé de conserver sa vie & ses biens en suivant les Loix de l'honneur, que de s'exposer à les perdre en se déclarant pour vous. Pensez encore que ceux qui jusqu'à ce jour ont eu le plus d'attachement pour votre Parti, étant regardés sans doute comme les plus coupables, comprendroient aisément que le seul moien d'obtenir grace, & de mériter même une récompense, seroit de rendre au Roi quelque service considérable, soit contre vos intérêts après les avoir abandonnés, soit contre votre personne. Quelles seroient vos inquiétudes, lorsque n'ayant plus un Ami sûr, toute votre attention seroit à vous garder de rous ceux que vous verriez autour de vous. En vain s'efforceroient-ils de vous rassurer par des sermens: foibles garans, puisqu'ils ne pourroient les faire sans un nouveau crime, & qu'après le malheur de les avoir faits, le plus grand est celui de les garder. Ajoutez que vos grands biens deviendroient pour vous un autre sujet d'alarme; car, de la maniere dont les Hommes sont faits, l'espérance d'en obtenir quelque partie ne suffiroit-elle pas pour en porter un grand nombre à se déclarer contre vous? Enfin, pensez quel sera le péril de ceux qui se feront excepter du pardon que Sa Majesté veut bien accorder à tous les Habitans du Pérou; pendant que ceux qui l'auront accepté jouiront de tous leurs avantages, avec aussi peu d'inquiétude que de danger.

Je vous supplie donc, Monsieur, de peser attentivement tout ce que je viens d'écrire. Faites entrer aussi, dans vos réflexions, le fruit du zele que vous avez marqué, comme je crois que vous l'avez dû, pour le País & ses Habitans. En contribuant aujourd'hui à faire cesser les troubles, vous conservez des droits immortels sur la reconnoissance de rous les Espagnols du Pérou, qui vous auront l'obligation entiere d'avoir maintenu leurs droits, d'avoir fait écouter favorablement leurs supplications, d'avoir arrêté l'exécution des Reglemens, enfin d'avoir obtenu de Sa Majesté un Ministre chargé de la Commission expresse de remédier aux maux dont ils se plaignoient. Au contraire, tout autre parti vous fait perdre le mérite d'un si grand service; parcequ'après avoir obtenu ce que vous avez jugé nécessaire au bien commun, vous ne sauriez faire durer les troubles sans donner lieu de juger que vous avez peu considéré l'intérêt public, & que vous n'avez pensé qu'à satisfaire votre avarice ou votre ambition. Alors les Habitans du Pérou n'auroient-ils pas raison de vous regarder comme leur

(7) Sleidan rapporte ce trait au Livre XVII de son Histoire; mais il prétend que l'Espagnol fit tuer son Frere par un Assassin.

CONQUÊTE  
DU PÉROU,  
DE LA GASCA.  
1546.

Ennemi, vous qui les condamneriez à des peines & des fatigues continuelles, qui les tiendriez toujours dans la crainte & le danger de perdre leurs biens & leur vie, & qui leur raviriez l'occasion qu'un bon Roi leur offre, de jouir paisiblement de ses bienfaits ? Ils vous devoient plus de haine qu'à Blasco Nuñez de Vela, puisqu'avec la même crainte pour leurs biens & leur vie, ils auroient celle de perdre leur ame, dans la révolte où vous les engageriez contre leur légitime Souverain. Cette guerre, Monsieur, que vous entreprendriez de soutenir, obligerait Sa Majesté de faire passer un grand nombre de Troupes au Pérou ; & par conséquent, vous seriez chargé de tous les maux qui ne manqueraient point d'en arriver. Comptez qu'elle vous rendrait détestable, surtout aux personnes riches, aux Négocians, à ceux qui possèdent de grands Domaines, dont on fait que le nombre est infini. A l'égard de ceux mêmes qui n'ont ni biens, ni possessions, ne leur causerait-on pas aussi le plus grand mal qu'ils puissent redouter ? Car, sans parler de la mort, des blessures & du châtement dont ils seroient menacés, n'est-il pas évident que tous ceux, qui échapperoient à ces dangers, perdroient les espérances qui leur ont fait entreprendre un Voïage si long & si pénible ? Au défaut des partages qui sont déjà faits ici, ils se promettent de gagner quelque chose par de nouvelles Découvertes, dans la vue de retourner riches en Espagne, ou de vivre honorablement dans le País où ils sont venus. Loin d'avancer vers leur but, ils s'en éloignent en servant dans ces guerres civiles, puisqu'ils tirent si peu de profit de leurs services, que s'ils vouloient retourner dans leur Patrie, la plupart seroient obligés de mandier pour paier leur passage.

Je m'étens, peut-être, beaucoup plus qu'il n'étoit nécessaire. Un Chrétien, un Gentilhomme sage & plein d'honneur, tel que vous, affectionné au País, éclairé sur ses propres intérêts, trouve sans doute en lui-même des motifs suffisans pour l'attacher au devoir. Aussi, ne croïez pas, Monsieur, que mes représentations partent de quelque doute, ou de quelque défiance de votre Religion, de votre générosité, & de votre soumission pour le Roi. Ce sont des qualités que votre réputation vous donne ; & c'est de là même que j'ai pris droit de vous écrire avec beaucoup de liberté & de franchise ; d'autant plus, que non-seulement en Chrétien, qui doit aimer son Prochain, mais en Homme qui fait profession d'être votre Serviteur & de souhaiter votre amitié, en Ministre chargé des volontés de notre Maître commun, je desire tout-à-la fois votre avantage & celui du País où vous vous êtes acquis tant d'honneur. Le Ciel m'est témoin que dans ma Commission, je ne me propose que la gloire de Dieu, en procurant la paix que son Fils, notre Sauveur, a tant recommandée aux Hommes, l'obéissance due aux ordres du Souverain, l'utilité & l'avantage du Prochain, tant pour vous, Monsieur, que pour tous les Habitans du Pérou, & cette sage administration qui conduit au bonheur dans cette vie & dans l'autre. Je puis vous dire bien sincèrement que cette affection & ce zèle, dont vous lisez les expressions, m'ont rendu votre Solliciteur ; dans les affaires présentes, & m'ont porté à n'épargner, ni soins, ni fatigues, pour vous rendre mes ardens services. Ma vie même ne sera point ménagée pour votre satisfaction & votre honneur. Si je parviens au succès que

Je desire, je croirai ma peine bien employée, & je retournerai content en Espagne. Sinon, je me consolerais du moins par le témoignage que je pourrai me rendre d'y avoir employé tous mes efforts, en Chrétien, qui veut satisfaire sa conscience, en fidele Sujer, qui doit obéir aux ordres de son Maître, en honnête Homme, à qui l'humanité seule est capable d'inspirer le desir de faire du bien. En m'engageant à ce pénible Voiage, je me suis mille fois répété, pour ma consolation; que s'il m'arrivoit d'y perdre la vie, je mourrois dans l'exercice de mon devoir, envers Dieu, envers mon Souverain, envers mes plus chers Prochains, qui sont mes Compatriotes. J'ose donc ajourer, Monsieur, que de votre part & de celle de tous les Habirans du Pérou, mes intentions méritent un peu de reconnaissance; & c'est la paix, le goût de l'ordre, que je demande pour unique témoignage de ce sentiment, comme le salaire de mon zele & de toutes mes peines.

Je vous supplie instamment, Monsieur, de communiquer ma Lettre à quelques personnes sages & pieuses. Il n'y en a point dont les avis soient plus utiles & plus surs, parceque leurs motifs ne peuvent être suspects. Que Dieu vous couvre de sa protection, vous, Monsieur, & tous ceux qui sont autour de vous! Qu'il vous inspire, dans cette occasion, les sentimens nécessaires à votre salut, & convenables à la conservation de votre honneur, de votre vie & de vos biens: enfin, qu'il ne cesse point de prendre en sa garde votre illustre personne. PIERRE DE LA GASCA. A Panama, 26 Septembre 1546.

Pizarre étoit arrivé depuis peu de jours à Los Reyes, lorsqu'il y avoit reçu d'Hinojosa les premières informations de l'arrivée du Président. Elles l'avoient jetté dans un trouble, qu'il avoit communiqué à son Conseil, & toutes leurs délibérations s'en étoient ressenties. On y avoit proposé d'abord de se défaire du Président, en le faisant tuer par des voies ouvertes ou secrètes. D'autres souhaitoient qu'on pût l'engager promptement à venir au Pérou, parcequ'arrivant sans préparatifs & sans escorte, il seroit forcé d'accorder tout ce qu'on lui demanderoit. On ajoutoit que s'il s'obstinoit à refuser, on pourroit l'amuser longtems par divers prétextes, tels que d'assembler les Députés des Villes, pour délibérer sur sa réception; que les distances étant si grandes au Pérou, on seroit aisément traîner l'assemblée; que dans l'intervalle on lui assigneroit l'Isle de Puna pour demeure, avec une bonne garde, qui l'empêcheroit d'écrire à la Cour, & que l'avenir ameneroit d'autres ouvertures. L'avis le plus modéré fut de le renvoyer en Espagne. Cependant, après cette confusion, l'ancien parti d'envoyer à Sa Majesté une Députation, au nom du Roïaume entier, pour lui en représenter l'état & les besoins, fut rappelé avec applaudissement, & toutes les opinions s'y réunirent. On nomma aussitôt les Députés, qui furent l'Evêque de Los Reyes, l'Evêque de Sainte Marthe, Aldana, le Provincial des Dominiquains, & Gomez de Solis, Maître d'Hôtel de Pizarre. Ils devoient non-seulement demander du remede aux maux du Pérou, mais faire entendre, de la part de toutes les Villes, qu'il n'y en avoit point d'autre que de continuer le Gouvernement à Pizarre, & sur-tout, faire ap-

CONQUÊTE  
DU PÉROU.  
DE LA GASCA.  
1546.

Embarras de Pizarre & de ses Partisans.

Leurs Délibérations.

Ils envoient des Députés en Espagne.



CONQUÊTE  
DU PÉROU.  
DE LA GASCA.  
1546.

Observation sur  
leur choix.

Aldana part pour  
Panama.

Il se soumet au  
Président, avec  
Hinojosa & toute  
la Flotte.

prouver à Sa' Majesté la dernière bataille & la mort du Viceroy, en rejetant toute la faute sur l'emportement d'un Homme, qui, pendant qu'on attendoit respectueusement les ordres de la Cour, étoit revenu les armes à la main, avec la qualité d'Agresseur. Ils furent chargés aussi de s'informer, à Panama, quels étoient les Pouvoirs du Président, & de l'engager, par les plus fortes instances, à suspendre son entrée au Pérou jusqu'à leur retour.

Zarate observe qu'on pourroit accuser Pizarre & ses Conseillers d'une grande imprudence dans le choix des Députés, puisqu'à l'exception de Solis, il n'y en avoit pas un qui ne dût leur être suspect, & que le Provincial, en particulier, s'étoit déclaré contre eux jusques dans ses Sermons (8). Mais ce choix, suivant le même Historien, étoit comme nécessaire. Tous les Espagnols du País aiant eu part aux mouvemens passés, il ne s'en trouvoit pas d'autres qui osassent entreprendre le voiage d'Espagne pour se présenter devant un Maître dont ils ne devoient attendre que des châtimens. D'ailleurs Pizarre considéra que si sa confiance étoit trompée, c'est-à-dire, si ceux auxquels il paroissoit l'accorder, se déclaroient contre lui, il trouveroit de l'avantage à s'être délivré de quatre Ennemis, que leur rang & leur considération rendoient capables de nuire beaucoup à ses desseins. Aldana, dont il se défioit le moins, partit le premier, tandis que les autres faisoient leurs préparatifs. Il avoit ordre de l'informer promptement de tout ce qu'il pourroit découvrir à Panama; & quittant Los Reyes au commencement d'Octobre, il pouvoit lui donner ces informations avant la fin de l'année. Les Evêques & le Provincial partirent peu de jours après.

Aldana étoit chargé des Lettres de Pizarre & de ses Capitaines, la plupart si peu respectueuses (9) pour le Président, & par conséquent pour l'autorité royale, que dans la résolution où il étoit de travailler à la paix, après avoir commencé à donner l'exemple du devoir, il prit le parti de les déchirer. En arrivant à Panama, il prit son logement chez Hinojosa, son Parent & son Ami, avec lequel il n'eût pas besoin d'une longue explication pour être informé des intentions de la Cour & de la commission du Président. Hinojosa, qui les connoissoit, & qui n'avoit tardé à se déclarer que par un scrupule d'honneur, apprenant de son côté les mauvaises dispositions de Pizarre, ne mit plus rien en balance avec la soumission qu'il crut devoir aux ordres du Roi. Ainsî, dès le jour suivant, ils se déterminèrent tous deux, non-seulement à reconnoître le Président, mais à prendre ouvertement les intérêts de sa commission, avec la seule réserve de leurs bons offices, pour faire entrer paisiblement dans les mêmes vues leur ancien chef, & le parti qu'ils abandonnoient. Ils se rendirent ensemble chez La Gasca, qui ne fit pas difficulté alors de leur communiquer toute l'étendue de ses pouvoirs;

(8) L'imprudence auroit été bien plus grande, si, dans la supposition que le Président refusa de s'arrêter, on leur avoit confié l'ordre de se saisir de sa personne, de le conduire à Los Reyes, ou de l'empoisonner, soit en chemin, soit à Panama. C'est ce qu'on assuroit alors, dit encore Zarate, Liv. VI, ch. 8. Gomara prétend que cet ordre étoit envoyé

à Hinojosa dans une Lettre, avec un autre néanmoins, qui le chargeoit d'offrir d'abord 50000 Castellans d'or au Président, s'il vouloit retourner en Espagne. Liv. V, ch. 71.

(9) Zarate dit que Pizarre, en avoit fait écrire, par les principaux Habitans de Los Reyes, « dans des termes si forts, qu'on » pourroit les nommer insolens. *Ibid.*

& la modération même avec laquelle il en avoit usé ne leur laissant aucun doute de ses paisibles intentions, ils promirent entre ses mains de ne plus suivre d'autres ordres que les siens. Les deux Evêques, le Provincial & Solis même, qui arriverent presqu'aussi-tôt, prirent le même engagement avec joie. Enfin, les Officiers, les Soldats & les Matelots de la Flotte, ne s'étant pas fait presser pour suivre cet exemple, Panama, & toute la Castille d'or, rentrerent heureusement sous l'obéissance.

Quoique la disposition du Président fut sincere pour la paix, & que malgré les informations qu'il avoit reçues des Députés, il ne désespérât point encore du succès de sa Lettre, il ne crut pas devoir attendre la réponse de Pizarre, pour user d'une partie de ses avantages. On lui fit craindre qu'un trop long délai ne donnât le tems, à ceux qui voudroient lui susciter des obstacles, de faire des préparatifs dont il recevroit toujours quelqu'embaras; sans compter qu'il paroïssoit important d'encourager, par d'heureuses apparences, ceux qui, étant bien intentionnés pour le service du Roi, n'oseroient se déclarer, aussi long-tems qu'ils seroient incertains des résolutions de Pizarre. Des raisons si fortes déterminèrent le Président à faire équiper quatre Vaisseaux, dont Aldana, Palomino, Yllanes & Mexia, obtinrent le Commandement, pour aller ranger les Côtes du Pérou, & recevoir ceux qui ne voudroient pas différer à prendre le parti du devoir. Dans une revue générale, toutes les Enseignes furent remises au Président, qui les rendit sur-le-champ aux mêmes Officiers, en nommant Hinojosa Général de toutes les Troupes, au nom de Sa Majesté, comme il l'avoit été pour Pizarre. Il fit embarquer, sur les quatre Vaisseaux, trois cens hommes, avec plusieurs copies des Provisions roïales & de l'amnistie. Le Provincial des Dominicains, homme d'un mérite connu, reçut ordre d'accompagner Aldana, dans l'espérance que la réputation de son esprit & de sa vertu pourroit déterminer ceux qui balancoient encore sur le parti qu'il avoit embrassé. En même tems, Jean de Mendoze fut envoyé à la Nouvelle Espagne, avec des Lettres pour le Viceroi, Dom Antoine de Mendoze, son Parent; Dona Balthasar à Guarimala & Nicaragua, d'autres à l'île Espagnole & dans les autres Etablissmens d'Espagne, pour en tirer des secours dont on commençoit à prévoir la nécessité.

Cependant Paniaga, chargé des Lettres du Président, étoit arrivé à Tumbes, d'où il s'étoit rendu à Saint Michel. Villalobos, qui commandoit pour Pizarre dans cette dernière Ville, le fit arrêter, & lui ôta ses dépêches, qu'il se hata d'envoier à Los Reyes, par Diegue de Mora Commandant de Truxillo. Pizarre ne les eut pas plutôt reçues, qu'il fit partir un détachement de ses Troupes, pour lui amener Paniaga, avec ordre de lui interdire, en chemin, toute espece de communication. A son arrivée, il lui fit diverses questions, dans une assemblée de tous ses Capitaines; & sans s'expliquer sur sa Commission, il le mit entre les mains de Cepeda, après l'avoir assuré qu'il ne lui arriveroit rien de mal pour s'être fait le porteur des Lettres du Président, mais que si dans le séjour qu'il feroit à Los Reyes, il entreprenoit le moindre Trai-

Tome XIII.

B b

CONQUÊTE  
DU PÉROU.  
DE LA GASCA.  
1546.

Le Président en-  
voïe quatre Vais-  
seaux sur les Cô-  
tes du Pérou.

La Lettre du  
Président est ren-  
due à Pizarre.

CONQUÊTE  
DU PÉROU.  
DE LA GASCA.  
1546.

Réponse des Par-  
tisans de Pizarre  
au Président.

té, secret ou public, il lui en couteroit la tête (10). Quelques jours après, on lui remit une réponse au Président (11), en lui accordant la liberté de partir; & Paniaga, se crut fort heureux d'en être quitte à ce prix. Il fut qu'on avoit proposé sa mort.

(10) Zarate Liv. 6, ch. 10. Gomara nous fait un autre récit : « Pierre Fernandez, dit-il, (sans lui donner le surnom de Paniaga) arrivé à la Ville de Los Reyes, présenta ses Lettres à Pizarre, à l'heure qu'il le vit seul. Pizarre lui tint quelques paroles rudes, & ne lui dit qu'il s'asit; dequol Fernandez se colera. Pizarre envoya querir Cepeda, parceque le Capitaine Carvajal n'étoit encore de retour de Charcas, pour lui communiquer les Lettres. Cepeda, aiant trouvé l'un dépité & l'autre en colere, fit asseoir Fernandez & reprit Pizarre, lequel lui répondit en riant: je vous jure que je me suis couronné je ne fais comment, parcequ'il me disoit que ce que nous avons commencé ne pourra pas réussir aisément. Cepeda, après avoir communiqué quelque espace de tems ensemble sur les affaires, s'en alla, & emmena avec soi Fernandez & le logea en la Maison de la Riviere, où il fut bien festoïé. Il lui donna des chevaux pour picquer, parcequ'il aimoit fort aller à cheval, & courir souvent dessus. Liv. 5, ch. 70.

(11) Cette Lettre étoit au nom de tous les Officiers de Pizarre, & fut signée de plus de soixante, à la tête desquels étoit Cepeda. Il suffit d'avoir donné place dans la narration, à celle du Président. Mais, en trouvant celle-ci dans une Note, on y gagnera le plaisir de la lire dans les termes du vieux Traducteur: « Notre très-honoré Seigneur. Par les Lettres de Pierre d'Hinojosa, Capitaine de l'Armée, nous avons entendu votre venue & le bon zele que portez au Service de Dieu, de l'Empereur, & au bien commun de ce País. Si fussiez venu en un tems auquel ne fut advenu tant d'affaires, comme il en a été vû en ces País depuis la venue de Blasco Nuñez de Vela, nous eussions été très aises, & eussions estimé que le tout se fût encore mieux porté. Mais étant survenu tant de meurtres & de Batailles entre nous autres, qui sommes encore vivans & ceux qui sont morts, nous ne pensons point que votre venue en ces Roiaumes soit sûre pour le País; ains au contraire estimons qu'elle pourroit être la cause de ruiner tout le reste. Pour cette raison, aucun n'est d'avis que vous entriez

plus avant, & ne savons comment nous pourrions sauver la vie à celui qui voudroit dire du contraire, encore que notre Gouverneur Pizarre fût de son parti. Sui- vant la Délibération & accord de tous, tous ces Roiaumes envolent Procureurs vers l'Empereur, notre Roi & Seigneur, avec entiere information de tout ce qui s'est fait jusques aujourd'hui, depuis que Blasco Nuñez arriva. Par-là, ils démontrent évidemment leur Innocence & justification, & la faute & orgueil de Blasco, lequel ne voulut jamais acquiescer à l'appel qu'on lui présentoit sur l'exécution des Ordonnances, les exécutant avec toute rigueur, faisant guerre, & usant de force au lieu de Justice. Ils supplient l'Empereur de confirmer le Seigneur Gonzale Pizarre au Gouvernement du Pérou, comme il le tient maintenant, puisque par ses vertus & services il le mérite, étant aimé de tous, & estimé pour Pere de la Patrie. Il maintient les Roiaumes en paix & justice, prend garde aux Quins & Daces du Roi, entend fort bien les affaires, & gouverne avec une longue expérience qu'il a; ce qu'un autre ne pourroit pas de long-tems entreprendre, & cependant le Peuple & País souffriroit de grands dommages & pertes. Nous nous assurons que l'Empereur nous fera cette grace, parceque jamais nous n'avons failli à lui faire service, quelques désordres, rebellions & guerres furieuses qui soient advenues par ses Juges & Gouverneurs, qui ont pillé ses biens, & prins & consommé ses revenus. Nous espérons aussi qu'il approuvera tout ce que nous avons fait pour notre défense, & qu'il ne trouvera mauvais si nous avons persisté en notre appel. Il n'y a pas un de nous autres qui lui demande grace ou pardon: Aussi n'avons-nous point failli; mais, au contraire, nous avons fait service à Sa Majesté, en conservant notre droit comme ses Loix le permettent. Nous vous assurons de notre part, que si Fernand Pizarre, que nous aimons grandement, fut aussi bien revenu par deçà comme vous, nous ne l'eussions enduré entrer plus avant, non plus que vous, ou nous fussions devant tous morts; car, en ces País, nous

Pizarre n'avoit communiqué à personne les deux Lettres qu'il avoit reçues, & s'étoit contenté de les représenter comme un ordre de La Gasca pour la réception, sans parler de l'amnistie. Il étoit charmé de voir ses Partisans dans la résolution de refuser l'entrée du Pérou au nouveau Ministre de la Cour, & souvent il prenoit plaisir à les entendre parler peu respectueusement de l'Empereur (12). Ce fut alors qu'il écrivit au Capitaine Carvajal, qui étoit toujours à Plata, de le venir joindre avec tout l'argent & toutes les armes qu'il pourroit apporter. Puelles, Gouverneur de Quito, & les autres Commandans, reçurent ordre de se tenir sur leurs gardes; non qu'on fût encore informé de ce qui se passoit à Panama (13), mais par une affectation de vigilance pour la tranquillité du Gouvernement.

On a parlé du Capitaine Nuñez de Vela, Frere du Viceroy, qui ayant été pris dans le Popayan, étoit demeuré à la suite de Pizarre; avec assez de liberté néanmoins, puisqu'on lui laissoit celle d'aller à la chasse, après l'avoir averti seulement que toutes ses démarches seroient observées. Il lui arriva dans ce tems, une aventure qui causa sa mort, sans que l'approche du Président diminuât rien de la rigueur de ses Ennemis. Torre, Officier subalterne, qui étoit passé du service du Viceroy à celui de Pizarre, & qui n'en étoit pas mieux avec la fortune, eut le bonheur de découvrir, dans la Vallée de Hica, une Fosse (14) où les Péruviens offroient anciennement de l'or & de l'argent à une de leurs Idoles. On prétend qu'en or seul il en tira la valeur de plus de soixante mille écus, sans compter un grand nombre de pierres précieuses. Il mit ces richesses en dépôt, dans un Couvent de Saint François; & formant de nouvelles vues pour la suite de sa vie, il dit en Confession au Pere Gardien, qu'il étoit résolu

de ne nous foudions d'aventurer nos vies pour  
 de conserver l'honneur, encore que ce soit  
 de pour choses légères; tellement que bien  
 de plutôt nous les aventurerons en cette af-  
 de faire, où il ne va rien moins que de nos  
 de biens, de l'honneur & de la vie même.  
 de Nous supplions donc votre Seigneurie,  
 de que pour le bon zele & vrai amour que  
 de toujours avez eu & avez encore au Service  
 de de Dieu & du Roi, que retourniez en Es-  
 de pagne, & informiez l'Empereur de ce qui  
 de est propre à ses Roïaumes, comme votre  
 de prudence peut voir, & que ne donniez  
 de occasion que mouriez tous en guerre, &  
 de que nous achevions de tuer les Indiens,  
 de qui sont restés des autres guerres, puisque  
 de par la Délibération de tous, il ne peut  
 de venir autre fruit. Le Capitaine Lorenzo  
 de d'Aldana est allé pour traiter avec vous des  
 de affaires de ces Roïaumes: vous ajouterez  
 de foi s'il vous plaît à tout ce qu'il vous dira.  
 A Los Reyes, le 14 Octobre 1546. Gomara.  
 L. V, ch. 70. La seule difficulté sur cette Let-  
 tre, qui est à peu-près la même dans tous les

Historiens, c'est que Benzoni suppose qu'elle fut envoyée au Président par les Députés, & qu'il fait arriver celle du Président avant leur départ. L. III. chap. 14.

(12) Zarate, ubi sup.

(13) Il paroît qu'au fond ce fut la premiere Lettre d'Hinojosa, qui causa la ruine de Pizarre. Gomara dit nettement qu'Hinojosa lui promettoit de découvrir les vûes du Président, encore qu'il fût bien fin, rusé & secret, d'y mettre bon ordre, & de le faire bientôt mourir s'il connoissoit qu'il n'apportât ce qui étoit bon à tous. Pizarre, se fiant à cette promesse, négligea les préparatifs de sa défense. Il est tout certain, ajoute le même Historien, que si Hinojosa lui eut écrit de s'obéir à La Gasca, qu'il l'eut fait; au lieu qu'il ne fit estimer aucune du Président, s'amusant à faire Fêtes, à courir la canne à cheval, & autres passe-tems; faisant toutefois bien son devoir quant au Gouvernement. Liv. V, ch. 67.

(14) Gomara dit, avec plus de vraisemblance, dans une des Sépultures Indiennes.

CONQUÊTE  
DU PÉROU.  
DE LA GASCA.  
1546.

avoit à se reprocher d'avoir embrassé le Parti de Pizarre, & que craignant les recherches qu'on pourroit faire sur sa conduite, il souhaitoit, avant son départ, de rendre à Sa Majesté quelque service éclatant, qui pût lui ouvrir l'entrée de sa Patrie : qu'il étoit résolu de s'embarquer, avec son argent, sur un des petits Bâtimens qui étoient au Port, & mal gardés, de se rendre à Nicaragua, où il comptoit de pouvoir lever quelques Soldats, & d'y équiper un ou deux Vaisseaux, pour aller en course contre Pizarre & ses Partisans; qu'il lui suffiroit de descendre quelquefois sur la Côte du Pérou, dans les lieux qui étoient sans Troupes, & d'y faire parler de son entreprise : qu'ayant néanmoins peu de réputation & d'autorité, il croïoit devoir chercher quelqu'un, qui eût les qualités nécessaires pour une expédition de cette nature & qui voulût s'en rendre le Chef; qu'il avoit jetté les yeux sur le Capitaine Vela, Officier de nom & d'expérience, obligé par honneur de vanger la mort du Viceroi son Frere, & d'un si grand nombre de ses Parens & de ses Amis, que Pizarre avoit fait misérablement périr; qu'il se livreroit à sa conduite; enfin qu'il n'étoit question que d'engager dans leurs interêts, quelques créatures du Viceroi, qui étoient à Los Reyes, & de les disposer à partir avec eux. Le Gardien communiqua ce projet à Vela, qui l'approuva sans objections: cependant la crainte de quelque artifice lui fit souhaiter des preuves de la bonne foi de Torre. Elles lui furent données, en présence du Gardien, par un serment prêté sur l'Autel. Le succès paroïsoit assuré, lorsque les Espions de Pizarre aiant découvert quelques mouvemens suspects, Vela fut arrêté; & sur des indices, ou des aveux, que Zarate n'explique point (15), Pizarre lui fit couper la tête. Ce qui doit paroître fort étrange, c'est que sa Sentence le condamnoit comme Traître & Rebelle au Roi. Aussi répandit-elle tant de trouble & de défiance à Lima, qu'un mot, ou le plus léger soupçon, y mettoit tout le monde en danger.

Arrivée du Capitaine Carvajal & son entrée à Lima.

L'arrivée du Capitaine Carvajal, qui venoit de la Province de Charcas avec cent cinquante Chevaux, trois mille Arquebustiers, & d'immenses trésors, rendit un peu de tranquillité aux Habitans. Ils allèrent tous au-devant de lui sous les Enseignes de Pizarre, qui se mit lui-même à leur tête, environné d'instrumens de musique, pour faire une Entrée triomphante à l'homme dont il avoit reçu le plus de services, & qui, réunissant en effet mille qualités extraordinaires, s'étoit fait une réputation presque égale par ses exploits, ses richesses & ses cruautés. Mais ces apparences de joie furent courtes. On reçut avis, le même jour, de Porto Vejo, qu'on y avoit vu paroître quatre Navires; & qu'après s'être approchés de terre, comme pour observer ce qui s'y passoit, ils avoient repris le large, sans jeter l'ancre, & sans faire demander des provisions. Une conduite si suspecte portoit à croire qu'ils ne pouvoient être Amis du Gouverneur. Cependant sa confiance pour Hinojosa eut encore le pou-

(15) Gomara prétend que ce fut Torre même, qui trahit Vela, sur un bruit que le Président avoit ordre de conserver le Gouvernement du Pérou à Pizarre. On voit

on voit, dans la suite, que Torre fut employé avec distinction; ce qui ne seroit pas vraisemblable, si son dessein eut été de découvrir malgré lui. *Ubi sup.* ch. 67.

voir de le rassurer ; & ses précautions se bornèrent à donner ordre que la garde se fit la nuit comme le jour.

Ces quatre Vaisseaux étoient ceux d'Aldana, qui arriverent le lendemain au Port de Malabri. Mora, Commandant de Truxillo, qui n'en est qu'à cinq ou six lieues, reçut cette nouvelle avec beaucoup d'étonnement ; mais quelque zèle qu'il eût marqué jusqu'alors pour Pizarre, ses résolutions étoient prises au fond du cœur, puis que s'étant rendu à Malabri, sous le prétexte d'y chercher des informations, il se joignit aussitôt à l'Escadre du Président. Il paroît même qu'il s'étoit assuré de la disposition des Habitans de Truxillo ; car la première démarche, qu'il fit avec Aldana, fut d'envoier ceux qui étoient propres au métier des armes, dans la Province de Caxamalca, pour y attendre avec plus de sûreté le tems où leur secours deviendroit nécessaire au Parti qu'ils embrassoient. Aldana prit aussi cette occasion pour dépêcher des Messagers aux Chachapoyas, à Guanuco, à Quito & dans d'autres lieux, avec des Lettres & des copies de l'amnistie royale. Ces nouvelles furent bientôt portées à Pizarre, par un Religieux de la Merci, qui avoit toujours été dans ses intérêts, mais qui ne put lui apprendre que le départ du Commandant de Truxillo, avec les Habitans, sans pouvoir l'assurer de leur intelligence avec la Flotte. Aussi Pizarre jugea-t-il que Mora & les Habitans étoient montés à bord, pour aller joindre le Président à Panama ; & dans cette idée, il se hâta d'envoier par Mer, à Truxillo, Garcias de Leon, avec quinze ou vingt Soldats, pour prendre le commandement de cette Ville. Il lui avoit même ordonné d'embarquer les Femmes & les Enfans de ceux qui avoient pris la fuite, & de les faire transporter aussi à Panama, pour se délivrer de la nécessité de les nourrir, dans la résolution où il étoit déjà de disposer des biens de leurs Maris. Leon, s'étant mis en Mer, rencontra, comme il auroit dû s'y attendre avec plus de lumieres, les quatre Vaisseaux d'Aldana, auxquels il ne put éviter de se joindre. Le Religieux de la Merci, qu'il avoit à sa suite, fut renvoié par terre à Los Reyes, avec ordre d'apprendre à Pizarre que les quatre Vaisseaux étoient sur la Côte du Pérou au nom du Roi, & de la part du Président. Une déclaration si peu ménagée, quoiqu'elle ne fût accompagnée d'aucune menace, jetta Pizarre dans un nouveau trouble. Il ordonna sur-le-champ au Religieux de se retirer, avec défense, sous peine de supplice, de parler au moindre Habitant ; & ne pouvant modérer ses premiers transports, il se reprocha hautement, avec des plaintes ameres, de n'avoir pas fait couper la tête à tous ceux dont la fidélité lui avoit été suspecte.

Son ressentiment, joint au danger dont il se crut menacé, quoiqu'il n'en connût pas encore toute l'étendue, acheva de le déterminer à la guerre. Il se hâta de nommer des Commandans. Le titre & les fonctions de Lieutenant général, ou de Mestre de Camp, furent confirmés au Capitaine Carvajal. Le Docteur Carvajal & Cepeda eurent le Commandement de la Cavalerie. Celui des Arquebusiers fut partagé entre d'Acosta, Guevara & Torre ; & celui des Picquiers, entre Bachicao, Almandras & Robles. Tous les Habitans de Los Reyes, sans distinction de rang,

### CONQUÊTE DU PÉROU.

DE LA GASCA.  
1546.

Aldana paroît  
avec les quatre  
Vaisseaux.

La nouvelle en  
est portée à Pi-  
zarre.

Son trouble.

Il se prépare à  
la guerre.

CONQUÊTE  
DU PÉROU.  
DE LA GASCA.  
1546.

reçurent ordre de prendre les armes, sous peine de mort pour ceux qui ne paroîtroient pas au jour marqué; & la paie fut réglée dans l'ordre suivant; on donna, aux deux Capitaines de Cavalerie, cinquante mille écus, sur lesquels, ils devoient lever chacun cinquante Maîtres & les équiper. Mais une partie des Habitans de la Ville, devoit servir d'ailleurs à cheval; & comme on n'ignoroit pas qu'il y avoit peu de fond à faire sur eux, on ne leur avoit imposé cette loi que pour tirer d'eux de l'argent, des armes & des chevaux, qui furent donnés à ceux qui n'en avoient pas. Martin Robles & Bachicao reçurent vingt mille écus, pour faire chacun cent trente Picquiers; Guevara & d'Acofta, la même somme chacun, pour cent cinquante Arquebusiers, & Torre douze mille écus, pour cinquante, qui devoient faire la garde ordinaire de Pizarre. On donna douze mille écus à Martin d'Almandras, pour quarante-cinq Hallebardiers. Altamirano fut nommé pour grand Etendard, avec une Compagnie de quatre-vingts chevaux, composée des plus riches Habitans de Los Reyes. Toutes ces Troupes aiant été bien-tôt formées, Pizarre fit une revue générale, dans laquelle Cepeda parut avec une image de la Vierge sur son Enseigne, & le Docteur Carvajal avec un Saint Jacques sur la sienne. Celle de Guevara portoit une cuirasse, avec un chiffre par lequel il vouloit désigner le nom de Pizarre. Bachicao fit mettre sur son Drapeau un G & un B entrelassés, avec une Couronne royale au-dessus. Le Capitaine Carvajal aiant retenu la même Enseigne qu'il avoit portée dans toutes ses guerres, il n'y eut que celle d'Altamirano, c'est-à-dire le grand Etendard où l'on vit paroître les armes royales.

Etat de ses forces.

Ensuite on fit la distribution des Postes: chacun eut le sien assigné, pour faire soigneusement la garde autour des murs, & vers le Port. Pizarre distribua des présens, & fit des caresses aux Soldats de chaque Enseigne. Dans la revue générale, il parut à pié. On lui comptoit environ mille hommes, aussi bien équipés que les meilleures Troupes de l'Europe. Outre de fort belles armes, la plupart avoient des haut-de-chausses & des pourpoints de soie; plusieurs même en avoient de toile d'or, ou brodés d'or & d'argent, avec de larges galons aux chapeaux, & divers ornemens de broderie sur leurs cartouches & leurs fournimens. La poudre ne leur manquoit point. Pizarre entendoit fort bien à la faire. Il avoit fait acheter tous les Chevaux & les Mulets qu'on avoit pu trouver, pour le transport des Equipages, sur-tout pour ceux de l'Infanterie. On assure que la dépense de tous ces préparatifs montoit, pour lui seul, à plus de cinq cens mille écus.

Ses dispositions  
& son Manifeste.

Il envoya Martin Sylvera à Plata, pour en tirer tout l'argent qui pouvoit s'y trouver, Roblez à Cusco, pour en amener toutes les Troupes; & d'autres en différens lieux avec les mêmes ordres. Puellas fut pressé, par un Courrier, de se rendre à Los Reyes avec toutes les Troupes de Quito. Enfin rien ne fut négligé, dans un espace de tems si court, qu'à peine se donnoit-on celui d'expédier régulièrement les dépêches. La principale occupation des Secrétaires étoit à dresser des Manifestes, dans lesquels on représentoit que Pizarre aiant fait partir Aldana, au nom du Roiaume entier, pour informer Sa Majesté de la véritable situation des affai-

res  
ver  
me  
du  
blis  
inte  
met  
imp  
eng  
avo  
reg  
pro  
un  
Qui  
bata  
sûre  
de  
d'au  
poir  
l'au  
me  
des  
lenc  
en E  
à lu  
M  
fur-t  
fer t  
la v  
avoir  
ils p  
rendu  
pour  
tions  
truit  
par le  
étoit  
josa  
cette  
toute  
Licen  
vei P  
déma  
l'envi  
passer  
gueur  
(16)

res, ce Perfide s'étoit laissé corrompre par les artifices du Président, & venoit actuellement, contré ses Bienfaiteurs & ses Amis, avec les mêmes Vaisseaux dont ils lui avoient confié le Commandement; qu'à l'égard du Président, il étoit envoyé, comme Vela, pour s'employer au rétablissement de la paix publique; mais qu'au lieu de se conformer aux intentions de Sa Majesté, il commençoit par lever des Troupes, & mettre en armes celles qu'il avoit séduites, pour exercer sans doute une implacable rigueur contre ceux que le malheur des circonstances avoit engagés dans les dernières guerres; que tous les Espagnols du Pérou y avoient eu la même part, & qu'ils devoient penser que ces menaces les regardoient tous; qu'au reste, il ne falloit pas se fier à de spécieuses promesses, sur-tout à celle d'une amnistie générale, puisqu'en supposant un pardon réel, il ne pouvoit regarder que le passé, & que l'affaire de Quito étant arrivée depuis que le Président étoit parti d'Espagne, cette bataille & la mort du Viceroi n'y pouvoient être comprises; que leur sûreté les obligeoit par conséquent d'attendre que la Cour fût informée de tout, & qu'elle fit connoître ses intentions par de nouveaux ordres, d'autant plus que Maldonnar lui écrivoit d'Espagne, que La Gasca n'étoit point envoyé pour gouverner le Pérou, mais seulement pour présider à l'Audience royale; ce qu'il n'avoit pu s'empêcher de reconnoître lui-même dans sa Lettre; & que s'il prenoit les armes contre eux, séduit par des Perfides & des Ingrats, jamais Sa Majesté n'approuveroit cette violence: enfin que la seule injustice d'avoir arrêté ceux qu'ils envoioient en Espagne, les autorisoit non-seulement à repousser ses attaques, mais à lui déclarer une guerre ouverte (16).

Mais cette apologie ne parut pas suffisante au Conseil de Pizarre, sur-tout au Capitaine Carvajal, pour justifier leur conduite & faire passer tout à la fois, dans le cœur des Troupes, le feu de la haine & de la vangeance dont ils étoient animés. Ils firent assembler tout ce qu'il y avoit de gens de Lettres à Los Reyes, & leur proposerent le crime dont ils prétendoient que le Président & les Déserteurs de leur Parti s'étoient rendus coupables, non-seulement pour s'être saisis de la Flotte, mais pour être entrés au Pérou à main armée, contre le service & les intentions du Roi. Personne n'ayant osé contredire Pizarre, le Procès fut instruit dans les formes; & peu de jours après, on porta un jugement, par lequel La Gasca & ses Associés étant déclarés coupables, le premier étoit condamné à perdre la tête, & les autres à divers supplices. Hinojosa & Lorenzo d'Aldana devoient être écartelés. On fit signer d'abord cette Sentence à Cepeda, qui prenoit toujours la qualité d'Auditeur, & toute l'Assemblée ne balança point à la signer après lui; à l'exception d'un Licentié, nommé Polo Hondegardo, qui se déroba, pour aller trouver Pizarre, & qui eut assez de hardiesse pour lui représenter qu'une démarche de cette nature pouvoit nuire à ses propres intérêts, en ôtant l'envie de rentrer dans son Parti à ceux que la crainte avoit pu faire passer au service du Président, lorsqu'ils auroient appris avec quelle rigueur ils avoient été traités. Il ajouta que La Gasca étant Prêtre, un Tri-

(16) Zarate, Liv. VI, chap. 11.

CONQUÊTE  
DU PÉROU.  
DE LA GASCA.  
1546.

Adresse de Pizarre.

Il fait condamner à mort La Gasca & ses Partisans.



CONQUÊTE  
DU PÉROU.  
DE LA GASCA.  
1547.

La Flotte d'Aldana s'avance vers Los Reyes.

bunal séculier ne pouvoit, suivant les Loix Canoniques, prononcer une Sentence de mort contre lui, sans encourir les plus graves censures de l'Eglise, c'est-à-dire l'excommunication majeure. La seconde de ces deux raisons parut si forte à Pizarre, qu'elle fit suspendre la publication de la Sentence.

Il apprit alors que les Vaisseaux d'Aldana étoient partis de Truxillo, & s'avançoient le long de la Côte. Acosta fut commandé aussi-tôt, avec un Corps de Cavalerie, pour suivre le rivage, & les empêcher d'y prendre des provisions. Aldana, informé de son dessein par quelques Fugitifs de Los Reyes, lui dressa une embuscade, en faisant cacher cent cinquante Arquebusiers dans des Roseaux, sur le chemin par lequel il devoit passer. Heureusement pour la Cavalerie de Pizarre, Acosta rencontra plusieurs Espions de la Flotte, qu'il enleva, & qui pour sauver leur vie l'avertirent du danger. Il s'arrêta au Port de Guaura, pour y attendre de nouveaux ordres, qu'il reçut bien-tôt. Ses Prisonniers, qu'il avoit envoiés à Los Reyes, y furent si bien traités, par reconnoissance pour le service qu'ils avoient rendu, que reprenant le Parti de Pizarre, ils lui déclarèrent qu'un Dominiquain, nommé Pierre d'Ulloa étoit descendu de la Flotte en habit Séculier, pour publier par-tout l'amnistie. Il fut découvert, amené comme un Criminel d'Etat, & jetté dans un Cachot rempli de crapauds & de couleuvres (17).

Mécontentement du Docteur Carvajal.

Pizarre avoit nommé le Docteur Carvajal, avec trois cens Arquebusiers à cheval, pour marcher contre les Fugitifs de Truxillo, dont il n'ignoroit plus la retraite : mais on lui représenta que le Docteur n'ayant eu pour motif de le servir que sa haine contre le Viceroi, on devoit prendre peu de confiance à lui, depuis qu'elle étoit satisfaite par la mort des deux Velas ; qu'il avoit plusieurs Freres au Service de Sa Majesté, surtout l'Evêque de Lugo, qui occupoit de grands Emplois en Espagne ; qu'il falloit se souvenir aussi que Carvajal avoit été condamné au dernier supplice, sur des soupçons mal approfondis, & que le ressentiment de ces outrages ne s'efface point aisément. Ces raisons persuaderent Pizarre, & lui firent commettre une injustice dont il ne tarda point à se repentir. Le Docteur, supplanté par Acosta, auquel il vit donner sa Commission, ne chercha plus que l'occasion de s'en vanger : Acosta partit, & s'avança jusqu'à Barancas, à vingt-quatre lieues de Los Reyes ; mais de nouveaux incidens lui firent changer sa marche.

Centeno sort de sa Caverne.

Les Lettres & les promesses de l'amnistie, qu'Aldana trouvoit le moien de répandre, commençoient à produire de funestes effets pour Pizarre. Sayavedra, son Lieutenant à Guanuco, étoit déjà parti de cette Ville, avec les Troupes qu'il avoit sous ses ordres, & s'étoit allé joindre à celles de Truxillo, dans la Province de Caxamalca. Centeno, qui depuis plus d'un an se tenoit caché dans une Caverne des Andes, n'apprit pas plutôt l'arrivée du Président, qu'il sortit de son asyle. En peu de jours, il rassembra une partie des Guerriers qui l'avoient secondé dans ses premieres entreprises. Les principaux étoient Louis de Ribera, Pere, Esquivel, Diego Alvarez, Negral, Hortiz, & Ruiz. Quoiqu'ils ne fussent pas cinquante, dont une partie étoit à pié, & la plupart mal armés, ils entreprirent tout-

(17) *Ibid.* ch. 12.

d'un-coup

d'un-coup de se saisir de Cusco. On juge qu'ils y furent excités par les Habitans mêmes, ou par les Chefs de la Garnison; sans quoi toute l'opinion qu'on a dû prendre de la valeur de Centeno ne seroit pas excuser sa témérité. Robles, qui commandoit à Cusco pour Pizarre, depuis qu'Alfonse de Toro y avoit été poignardé par son Beau-pere dans une querelle domestique, étoit un jeune Homme de peu de naissance & d'esprit, qui s'y étoit rendu fort odieux. Si l'on ne suppose point quelque raison de cette nature, il paroitra incroyable que quarante ou cinquante Hommes, dont la plupart avoient leurs épées ou leurs poignards liés à des perches, pour leur servir de lances, eussent osé tenter l'attaque d'une Ville, où, personne n'ignoroit qu'outre les Habitans, on comptoit alors plus de cinq cens Soldats. Il est vrai, qu'en relevant beaucoup une si grande action, les Historiens Espagnols y joignent ce qu'ils ont cru propre à lui donner de la vraisemblance. Robles, informé de l'approche & de la foiblesse de Centeno, jugea que pour dissiper ce petit nombre de Factieux, il lui suffisoit de se montrer hors des murs avec trois cens Hommes. D'Aguirre, dont le Capitaine Carvajal avoit fait pendre le Frere, alla joindre Centeno, & l'instruisit de tout ce qui se passoit dans la Ville. Les cinquante Braves attendirent la fin du jour pour se mettre en marche, & s'avancerent par un chemin différent de celui où Robles s'étoit posté avec ses Troupes. Ils les attaquèrent en flanc, & dans les ténèbres; d'où il arriva que les Soldats de Robles se tuoient mutuellement, sans pouvoir se reconnoître. Enfin, pour ne laisser rien manquer à l'adresse de Centeno, non plus qu'à son courage, Zarate raconte, qu'à l'exemple d'un Capitaine Carthaginois (18), il avoit employé une ruse qui ne lui réussit pas moins heureusement. Il avoit fait conduire tous les chevaux de sa Troupe sur le chemin des Ennemis; & les ayant fait déseller & débrider, il avoit donné ordre à quelques Indiens de les pousser devant eux. Ces animaux, pressés par ceux qui les suivoient, se mirent à courir de toute leur force, & jetterent beaucoup de désordre parmi les gens de Robles, avant qu'on eut le tems de les tuer, ou de reconnoître qu'ils étoient sans Cavaliers. Centeno, ayant mis les Ennemis en fuite, entra dans Cusco avec la même audace, & se fit élire Commandant, ou Capitaine Général, au nom de Sa Majesté. Dès le jour suivant, il fit couper la tête à Robles, qui avoit été pris dans sa fuite; & rassemblant sous son Enseigne, non-seulement le reste des Soldats de la Ville, mais la meilleure partie des Fuyards, après se les être attachés par la promesse du pardon & par la distribution de cent mille écus qui appartenoient à Pizarre, il se vit à la tête d'environ quatre cens Hommes, avec lesquels il prit le chemin de Plata. Son espérance étoit d'engager Mendoze, Commandant de cette Ville pour Pizarre, à se déclarer aussi pour le Parti Roial. Il ne put exécuter si-tôt ce dessein; mais, dans sa marche, il rencontra cent trente Hommes d'Arequipa, qui s'étoient révoltés contre Martin, Lieutenant de Pizarre, venoient se joindre à lui sous la conduite de Villegas.

(18) Se trouvant enfermé dans un Vallon par ses Ennemis, il en sortit en faisant marcher devant lui des Taureaux & des Vaches, aux cornes desquels il avoit fait attacher des boites de paille embrasées.

CONQUÊTE  
DU PEROU.  
DE LA GASCA.  
1547.

Comment il  
s'empara de Cuf-  
co.

Stratagème re-  
nouveau des Car-  
thaginois.

CONQUÊTE  
DU PÉROU.

DE LA GASCA.  
1547.  
Irrésolution de  
Pizarre.

Le bruit de son Expédition étant bien-tôt parvenu à Los Reyes , Pizarre , que ce soulèvement imprévu & la désertion de ses Officiers jetterent dans une vive allarme , prit le parti de rappeler Acosta , pour le faire marcher du côté le plus pressant , c'est-à-dire contre Centeno ; résolu de le suivre lui-même avec toutes ses forces , s'il voïoit celles de ses Ennemis augmenter. Ceux qui l'observoient de près , entre lesquels il paroît qu'on peut compter Zarate (19) , croïoient avoir déjà découvert que si le succès ne répondoit pas à ses espérances , il pensoit à quitter le Pérou , pour aller tenter la fortune sur la Riviere de Plata ou vers le Chili. Mais remettant cette ressource à l'extrémité , il commença par faire arrêter plusieurs personnes dont il soupçonnoit l'attachement : il en condamna d'autres au supplice , sur la seule accusation d'avoir eu dessein de le quitter. Lorenzo Mexia , Gendre du Comte de la Gomera , fut de ce nombre. Altamirano , qui portoit l'Étendard Roïal , un des plus riches Espagnols du País , fut arrêté , sans autre crime que d'avoir pris des manieres trop froides (20) , & fut étranglé pendant la nuit (21). Ensuite , après s'être efforcé d'établir la fidélité par la terreur , Pizarre y voulut joindre la Religion du serment. Il fit assembler tous les Officiers qu'il avoit à Los Reyes & les principaux Habitans de la Ville. Un long discours , dans lequel il répéta tout ce qu'il avoit déjà publié pour sa Cause , fut suivi d'une sommation formelle d'expliquer chacun leur sentiment ; & pour rendre les opinions plus libres , il engagea sa foi de Cavalier & de Gentilhomme , que non-seulement il ne s'offenseroit point qu'on se déclarât contre lui , mais qu'il laisseroit , à ceux qui trouveroient de l'injustice dans ses vûes , la liberté de se retirer. Il ajouta seulement , qu'ils devoient penser deux fois à l'engagement qu'ils alloient prendre , parcequ'il juroit aussi de faire couper la tête à quiconque lui manqueroit de parole après s'être engagé. Tous lui promettant de le suivre & d'exécuter ses ordres , avec offre de leurs biens & de leur vie , il tira de son sein un Papier , qui contenoit tout ce qu'ils avoient entendu ; il fit écrire au bas , par l'Auditeur , une promesse solennelle , qu'il lui fit signer le premier ; & présentant de sa propre main la plume à tous ceux qui étoient présens , il la conduisit de l'œil , pour leur faire écrire successivement leurs noms. Après cette cérémonie , Acosta , qui étoit revenu prendre ses ordres , partit avec quatre cens Hommes , & prit le chemin de la Montagne , dans l'espérance de surprendre Centeno.

Serment qu'il tira  
de ses Partisans.

Aldana paroît  
devant Los Reyes

Quelques jours après , on eut avis que la Flotte avoit paru à quinze lieues de Los Reyes. Pizarre se crut obligé de sortir de la Ville avec toutes ses Troupes , dans la crainte que si les quatre Vaisseaux entroient une fois dans le Port , il ne lui fût difficile de retenir ceux qui tenteroient de se dérober dans la premiere confusion , pour aller joindre Aldana. Il fit publier une défense , sous peine de mort , à tous ceux qui avoient pris les armes à son service , de s'arrêter un instant dans les murs lorsqu'il en seroit sorti ; & le Capitaine Carvajal eut ordre d'y demeurer pour l'exécution. Comme une partie des Troupes étoit composée des Habitans , un ordre

(19) *Ibidem.* ch. 14.  
(20) *Ibid.*

(21) Son corps fut attaché le lendemain au gibet.

si rigoureux leur causa tant de fraieur, qu'à peine osoient-ils se parler entr'eux. Quelques-uns néanmoins se cachèrent ; & d'autres ensevelirent dans la terre ce qu'ils avoient de plus précieux. La veille du jour marqué pour sortir, on vit dans le Port trois des quatre Vaisseaux. L'allarme devint si vive, que Pizarre partit sur-le-champ, avec tout ce qui se trouva prêt, & s'alla poster entre le Port & les murs, autant pour arrêter ceux de ses gens qui penseroient à se rendre sur la Flotte, que pour s'opposer à la descente de ses Ennemis. D'ailleurs il ne vouloit pas être soupçonné d'abandonner la Ville, ni s'en éloigner réellement, sans avoir approfondi les intentions d'Aldana, & sans avoir tenté de se rendre maître des Vaisseaux par la ruse. Il n'en avoit pas un à son service, depuis qu'une mauvaise politique lui en avoit fait brûler cinq, qui étoient peu auparavant dans le Port.

Le reste du jour fut employé à mettre une garde avancée vers la Mer, pour empêcher toute communication de la Ville & du Camp avec la Flotte, & pour veiller sur tous les mouvemens des Ennemis. On passa la nuit dans cette situation. Le lendemain, Pizarre chargea Hernandez, un des principaux Habitans de Los Reyes, de se rendre à bord, dans un Canot, pour offrir de sa part, à Aldana, la liberté de lui envoyer quelqu'un avec lequel il pût traiter du sujet de son retour, & pour demeurer, dans l'intervalle, en otage sur la Flotte. Aldana reçut volontiers cette proposition, & fit conduire à terre Penna, un de ses Capitaines, que Pizarre fit garder jusqu'à la nuit à quelque distance du Camp. Il se le fit amener, dans les ténèbres ; & Penna lui mit entre les mains une copie des Provisions du Président & de l'amnistie générale, qui portoit aussi la révocation des Ordonnances. Il y joignit quelques explications sur le Parti auquel la Cour s'étoit arrêtée, de changer la forme du Gouvernement, & sur les avantages qui reviendroient au Pérou de cette nouvelle disposition. Pizarre ne put soutenir un discours, dont il se crut outragé. Il répondit d'un ton furieux « qu'il feroit tirer à quatre Chevaux tous les Ennemis qu'il avoit sur la Flotte, & qu'il châtieroit l'Audace du Président ». Il se plaignit, avec le même emportement, de l'outrage qu'on lui avoit fait de retenir les Envoies, & sur-tout de Lorenzo d'Aldana, qui lui apportoit la guerre, après avoir reçu sa commission & son argent, pour aller en Espagne avec la qualité de son Ministre. Cependant, étant un peu revenu de ce transport, il fit signe à ses Capitaines de sortir de sa Tente ; & lorsqu'il fut seul avec Penna, il s'étendit sur tout ce qui pouvoit servir à sa justification. Enfin, le traitant avec amitié, il lui offrit cent mille écus, s'il vouloit le rendre Maître du Galion de la Flotte, qui en faisoit toute la force, & qu'il commandoit. Penna répondit noblement qu'il n'étoit pas capable d'une si basse trahison, & que Pizarre ne se faisoit pas d'honneur à la proposer. Il fut confié, pour le reste de la nuit, à la garde de Ribera, avec ordre de ne lui laisser voir personne ; & le lendemain, il fut renvoyé à la Flotte sans aucune autre explication. Hernandez eut aussi la liberté de revenir ; mais aiant promis de s'employer au service du Roi, & s'étant chargé d'un grand nombre de Lettres pour les Officiers du Camp,

C c ij

CONQUÊTE  
DU PÉROU.  
DE LA GASCA.  
1547.

Allarmes de la  
Ville.

Pizarre sort des  
murs.

Son entretien  
avec Penna.

Aldesse d'it.  
nandez.

CONQUÊTE  
DU PÉROU.  
DE LA GASCA.  
1547.

avec plusieurs copies du pardon, il eut besoin de beaucoup d'adresse pour tromper Pizarre. On lui avoit donné toutes les dépêches doubles. En arrivant, il déclara qu'on avoit voulu lui persuader de publier l'annistie dans le Camp, & qu'il avoit cru devoir s'en charger, avec diverses Lettres; non-seulement pour amuser Aldana par cette espérance, mais pour livrer les Lettres à Pizarre, qui pouvoit en tirer d'utiles informations. Il lui remit en effet celles qui étoient destinées à cet usage, & Pizarre se crut fort redevable à son zele. Mais après avoir joué ce rôle, il trouva le moien de rendre lui-même une partie des autres, & de faire adroitement tomber le reste entre les mains de ceux dont elles portoient les noms.

Mal qu'elle cause à Pizarre.

L'effet de ce stratagème fut si funeste pour Pizarre, qu'il surpassa les espérances de ceux qui l'avoient employé. On a vu qu'en sortant de Los Reyes il y avoit laissé le Capitaine Carvajal, pour faire punir ceux qui tarderoient à se rendre au Camp. Carvajal, après avoir rempli formellement sa commission, s'étoit reposé du reste sur Pedre de Cicilia, homme de soixante-dix ans, mais aussi cruel que lui; & l'avoit chargé particulièrement de faire pendre, à l'heure même, ceux qui reviendroient du Camp dans la Ville, sans un congé par écrit. Cicilia s'acquitta de cet office avec tant de rigueur, qu'ayant rencontré un Soldat sans congé, & n'ayant pas la patience d'attendre le Bourreau, dont il se faisoit suivre ordinairement avec une provision de cordes, sur-le-champ il le poignarda lui-même. L'impression de tant d'horreurs, jointe à l'arrivée de l'annistie & des Lettres, fit lever enfin le masque à quantité d'honnêtes gens, qui n'avoient pas cessé de gémir en secret du malheur de leur situation. Douze ou quinze des principaux de la nouvelle Milice commencerent à donner l'exemple. Sous divers prétextes, ils obtinrent séparément la permission d'aller à la Ville; mais après y avoir pris ce qu'ils avoient de plus précieux, au lieu de retourner au Camp, ils prirent le chemin de Truxillo. Quelques Espions en donnerent avis à Pizarre, qui les fit poursuivre par un détachement de Cavalerie: mais Torre, qui le commandoit, aiant marché plus de huit lieues sur leurs traces, & jugeant enfin qu'il lui seroit inutile de les joindre, parcequ'ils étoient tous gens de qualité, qui périroient plutôt que de tomber vifs entre ses mains, abandonna son entreprise. En retournant vers le Camp, il en rencontra un, qui avoit eu le malheur de demeurer en arriere, & qui ne put éviter d'être pris. C'étoit Hernand Bravo de Lagunas, Gentilhomme d'un mérite distingué, & Frere de Donna Yñez Bravo, Femme de Ribera. Il fut conduit à Pizarre, qui le condamna sur-le-champ au supplice. Donna Yñez, une des plus belles Femmes du Pérou, apprenant le péril de son Frere, courut de la Ville au Camp, se jeta aux pieds de Pizarre, & secondée d'ailleurs de la plupart des Officiers, obtint grace enfin, après avoir été long-tems refusée. Zarate observe que, de tous ceux qui offenserent Pizarre pendant sa révolte, Lagunas fut le seul en faveur duquel il se laissa fléchir. Mais il en recueillit peu d'avantage; & rien ne marque mieux à quel point l'aversion étoit montée contre lui. Trois heures après la grace qu'il avoit accordée, ce même Lagunas, qui

Il est abandonné d'un grand nombre de ses gens.

Avanture de Lagunas.

s'ét  
dor  
loig  
troi  
cha  
Ca  
M  
Dès  
Off  
du  
de  
don  
que  
au  
mat  
de  
ne  
gues  
ver  
tion  
pou  
zar  
mée  
Mal  
de  
tés  
la p  
pres  
nat  
nois  
pou  
qu'il  
Espa  
C  
défor  
des  
le p  
Aque  
des  
le qu  
pouv  
Le D  
ordre  
prena  
do,  
d'ou  
(12)

s'étoit vu la corde au cou , à-peine revenu de son trouble , & sans se donner le tems de respirer , reprit la fuite avec quelques autres & s'éloigna plus heureusement. Aussi Pizarre en fut-il si frappé , que dans un trouble où personne n'osoit l'aborder , il donna ordre qu'on tuât , sur le champ & sans distinction , tous ceux qui seroient rencontrés hors du Camp (22).

Mais un remede de cette nature n'étoit pas propre à guérir le mal. Dès la nuit suivante , Maldonnat , surnommé le riche , un des principaux Officiers de l'Armée , Vicillard respectable , & des plus riches en effet du Pérou , prit le parti d'abandonner sa fortune pour fuir à toutes sortes de risques. Il sortit de sa Tente avec la cappe & l'épée seule , sans se donner le tems de faire seller un Cheval , & sans prendre un Domestique avec lui. Après avoir long-tems marché dans les ténèbres , il arriva au bord de la Mer , où il passa le reste de la nuit dans le sable ; & le matin , s'étant ouvert à quelques Indiens , auxquels il fit faire un Canot de roseaux , il se rendit avec eux sur la Flotte , mais avec tant de peine & de danger , que le Canot n'étant plus en état de résister aux vagues , il périssoit infailliblement , s'il avoit eu dix toises de plus à traverser. Ce matin même , Martin de Robles , autre Officier de considération , n'ayant point trouvé Maldonnat dans sa Tente , où il étoit allé pour le voir , & jugeant de sa résolution , en prit occasion d'avertir Pizarre qu'il devoit abandonner un Camp où le danger de perdre son Armée ne seroit qu'augmenter de jour en jour , & lui offrit de courir après Maldonnat , qui ne pouvoit être fort éloigné , & dont il étoit important de faire un exemple , pour retenir par la terreur ceux qui seroient tentés de l'imiter. Pizarre approuva beaucoup ces deux conseils , sur-tout de la part d'un homme , qui étoit entré jusqu'alors dans toutes ses vues , & le pressa même d'exécuter le second. Robles prit les Chevaux de Maldonnat , avec les siens , & trente Cavaliers de sa Compagnie dont il connoissoit les dispositions. Il partit à la vue de Pizarre , qui fit des vœux pour le succès de sa course. Mais en arrivant à Los Reyes , il y déclara qu'il alloit joindre le Président , & que tout ce qu'il y avoit de braves Espagnols étoient obligés de suivre les ordres du Roi.

Cette nouvelle , qui fut bien-tôt apportée au Camp , y causa tant de désordre , que Pizarre n'osa même entreprendre d'envoier sur les traces des Fugitifs. Après s'être efforcé de calmer l'agitation publique , il prit le parti de lever son Camp ; & dès le lendemain il s'avança vers un Aqueduc , à deux lieues de la Ville , où sa situation lui fit espérer qu'avec des Gardes & des Patrouilles , il pourroit arrêter ceux qui pensoient à le quitter. Il se flattoit que la plus grande difficulté seroit vaincue , s'il pouvoit éloigner ses Troupes jusqu'à dix ou douze lieues de la Mer. Le Docteur Carvajal eut le commandement de la principale Garde , avec ordre de veiller soigneusement toute la nuit. Mais dans la nuit même , prenant son tems , avec Retamoso , son Enseigne , Hondegardo , Escovedo , Mirande , Vargas & plusieurs autres , il retourna vers Los Reyes , d'où il prit le chemin de Truxillo. Lope Martinez avoit déjà pris la

CONQUÊTE  
DU PEROU.  
DE LA GASCA.  
1547.

Fuite de plusieurs  
autres.

Pizarre s'éloigne  
de Los Reyes.

Autres suites.

(22) *Ibidem.* ch. 16.

CONQUÊTE  
DU PEROU.

DE LA GASCA.

1547.

Regret de Pizarre pour le Docteur Carvajal.

même route. Quelques heures après, Roïas, à qui Pizarre avoit donné le grand Etendard, partit aussi, avec Vermudez & Gomez de Roïas, ses Neveux, & plusieurs autres personnes de qualité. Ils s'échapperent par le quartier de Carvajal, où le passage étoit libre, depuis son départ. Ce qu'il y avoit de plus étrange dans toutes ces fuites, c'est qu'elles se faisoient, non-seulement sans concert, mais avec une vive défiance entre les différentes Troupes, par la crainte où chacun étoit de laisser pénétrer ses intentions à tout autre que des Amis éprouvés.

Les premiers raïsons du jour, qui porterent de si fâcheuses nouvelles à Pizarre, le jetterent dans une mortelle consternation. Il regrettoit surtout l'évasion du Docteur Carvajal; & le chagrin qu'il lui avoit causé, en lui ôtant la Commission dont il avoit chargé Acosta, étoit une cause trop juste & trop récente pour laisser quelque doute de ses motifs. Il ne se repentait pas moins amerement de ne se l'être pas attaché par un mariage avec sa Nièce, Donna Francisca, Fille du Marquis, dont on lui avoit fait la proposition, & qui auroit été capable de le mettre entièrement dans ses intérêts. Le départ d'un Homme si considéré fit aussi les plus fâcheuses impressions sur l'esprit des Soldats, qui n'ignoroient pas l'intime liaison & les engagements qu'il avoit avec Pizarre, depuis la mort du Viceroi. Il laissoit au Camp plus de quinze mille écus: mais il emportoit les secrets du Conseil; & le désespoir auquel on attribua sa fuite, dans le doute où il devoit être de sa réconciliation avec le Parti Roïal, faisoit juger aussi mal des ressources de Pizarre que de la justice de sa cause. Pendant que ces tristes considérations occupoient le Chef & les Troupes, deux autres Officiers, Jean Lope & Villadan, poussèrent leurs chevaux à la vûe de tout le monde & de Pizarre même, en criant à haute voix, vive Sa Majesté, & meure le Tyran Pizarre! Ils sortirent du Camp, avec un bonheur égal à leur hardiesse, & l'on ne put attribuer une fuite si téméraire, qu'à la confiance qu'ils avoient à la vitesse de leurs chevaux. Ce spectacle jeta Pizarre dans une défiance, qui lui fit même défendre le moindre mouvement pour les arrêter, dans la crainte de donner aux Spectateurs un prétexte pour les suivre. Il se hâta de lever son Camp; & la route qu'il fit prendre à ses Troupes fut par la Plaine, vers Arequipa. La défection continua pendant toute cette marche, quoique sur de simples soupçons il eût fait pendre en peu de jours, dix ou douze personnes de distinction, sans leur laisser le tems de se reconcilier avec le Ciel. Enfin les Historiens ne lui donnent que deux cens Hommes, en arrivant dans la Province de Nasca, qui est à cinquante lieues de Los Reyes.

Il avoit laissé, dans cette Ville, Ribera, Martin Pizarre, Antoine de Leon, & quelques autres des principaux Habitans, que leur vieillesse ou leurs infirmités dispensoient des fatigues de la guerre, & sur l'attachement desquels il comptoit dans son absence. Mais à peine le virent-ils éloigné, qu'ils se déclarerent pour le Parti Roïal. L'amnistie & les Provisions du Président furent publiées, & reçues au nom de tous les Habitans. Ensuite ils firent donner avis de leurs dispositions à Lorenzo d'Aldana, qui n'avoit pas cessé de demeurer à l'ancre, pour recevoir tous ceux qui cherchoient un asyle sur ses Vaisseaux. D'ailleurs, à la premiere nouvelle de l'éloigne-

Los Reyes se declare pour le Roi.

me  
me  
Re  
on  
qu  
ce  
Los  
sou  
enc  
l'an  
dép  
lité  
Yll  
Lect  
mê  
fer  
pos  
R  
soit  
mes  
les l  
fide  
l'arr  
pen  
que  
vella  
c'éto  
retar  
On  
prem  
men  
qu'u  
quitt  
Lieu  
lui r  
cour  
ment  
& P  
9 de  
Reye  
Il

(23)  
ne Ca  
fraïoi  
Vers,  
le vic

ment de Pizarre , Palamino étoit descendu sur la Côte avec un détachement nombreux , dans la crainte qu'il ne lui prit envie de revenir à Los Reyes ; & lorsque cette Ville eut déclaré sa soumission par des Députés , on mit , à de justes distances , sur la route des Rebelles , douze Cavaliers , qui avoient ordre de communiquer , avec toute la diligence possible , tout ce qu'ils apprendroient dans cette chaîne. Caceres fut placé par Aldana dans Los Reyes , pour y recevoir avec bonté ceux qui viendroient s'y rassembler sous les Enseignes Roïales. Quelques Moines furent dépêchés en divers endroits où le Parti du Roi commençoit à prévaloir , pour y confirmer l'amnistie , & l'approche du Président , dont on avoit appris , en effet , le départ de Panama. Centeno reçut particulièrement des éloges de sa fidélité , & des assurances d'une distinction proportionnée à ses services. Enfin Yllanes eut ordre de ranger la Côte , avec une Frégate , pour répandre des Lettres par des Messagers adroits , qui devoient s'approcher d'Arequipa même , où l'on supposoit que Pizarre avoit ses principales ressources , passer vers Plata , pour y rappeler Mendoze au devoir , & s'avancer , s'il étoit possible , jusqu'au Camp d'Acofta.

Rien n'empêchant plus Aldana d'entrer dans un País où tout se dispo- soit à la soumission , il y fit sa descente , à la tête de cent cinquante Hommes qui lui restoient à bord ; & s'avancant vers la Ville , il y fut reçu avec les honneurs qu'on crut devoir au Chef du Parti Roïal. Alors tous les cœurs fideles sortirent de l'oppression ; & ceux , qui continuoient d'abandonner l'armée Ennemie , arriverent en grand nombre , dans un lieu où l'on ne pensoit plus qu'à les traiter avec amitié. Un jour , néanmoins , on publia que Pizarre retournoit sur ses pas avec de nouvelles forces ; & cette nouvelle causa beaucoup d'émotion dans la Ville : mais on apprit ensuite que c'étoit une ruse du Capitaine Carvajal , pour favoriser leur retraite , & retarder les mouvemens d'Aldana , dont ils craignoient d'être poursuivis. On fut aussi que Pizarre , dans la crainte d'être tué par ses propres gens , prenoit toutes sortes de précautions pour sa sûreté ; & que sa cruauté augmentant avec son chagrin , il ne laissoit point passer de jour sans envoier quelqu'un au supplice. Depuis que le Docteur Carvajal & Roias l'avoient quitté , il ne faisoit plus porter d'autre Etendard que celui de ses Armes. Son Lieutenant général , qui l'avoit souvent pressé de prendre le titre de Roi , lui rappelloit encore cette idée , comme une ressource qui pouvoit rendre le courage à ses Partisans. On ignore par quels motifs il rejetta constamment cette proposition. Mais , soutenu par l'espérance de joindre Acofta & Puelles , il continuoit sa marche avec un reste de fermeté (23). Le 9 de Septembre , on fut informé qu'il étoit à quatre-vingt lieues de Los Reyes.

Il n'avoit pas fait tant de chemin sans informer Acofta de son départ ,

(23) Elle lui étoit inspirée par le Capitaine Carvajal , son Lieutenant , qui ne s'effraioit de rien. Gomara lui fait chanter deux Vers , tirés d'une chanson Espagnole , que le vieux Traducteur rend ainsi :

Ces miens cheveux , en petit nombre ,  
Fendront un air épais & sombre.

Comme s'il eut voulu dire , ajoute l'Historien , que lui seul , avec peu de gens , pouvoit rompre une grosse Armée , & qu'il se foucioit peu de ceux qui fuïoient. L. V , ch. 3.

CONQUÊTE  
DU PEROU.  
DE LA GASCA.  
1547.  
Conduite d'Aldana.

Il entre dans Los Reyes.

Chagrin & cruauté de Pizarre.



CONQUÊTE  
DU PÉROU.DE LA GASCA.  
1547.Pizarre commu-  
nique ses mal-  
heurs à Acosta.Acosta perd  
quantité de ses  
gens.Jonction de Cen-  
teno & de Men-  
doze.

& du malheur qu'il avoit de se voir abandonné d'une partie de ses Troupes, en lui recommandant néanmoins de n'en rien faire connoître aux liennes, avant qu'ils pussent se joindre. Acosta feignit d'avoir reçu d'heureuses nouvelles: il publia même que Pizarre avoit remporté divers avantages; que ses forces croissoient tous les jours, & qu'étant parti de Los Reyes dans de grandes vues, il y avoit renvoïé des personnes de confiance, qui sembloient fuir par mécontentement, pour se rendre plus facilement maîtres de la Flotte d'Aldana. Mais cet artifice n'empêcha point la vérité de pénétrer dans son Camp. Plusieurs de ses Officiers, résolus de prendre le parti du devoir, entreprirent de lui ôter la vie, pour mériter leur grace par un service de cette importance; & leur dessein aiant été découvert, ils prirent la fuite au nombre de 35, entre lesquels on comptoit Alarcon, Grand-Etendard, Sotomayor, Dolmos, Hernand d'Alvarado, Regel, d'Avila, Gutierrez d'Escovedo, & Monjo, c'est-à-dire, les plus distingués par le nom, le courage & l'expérience. Envain fit-il marcher sur leurs traces, & pendre ceux qu'il soupçonnoit d'avoir eu part au complot. Comme il n'étoit plus éloigné de Cusco, il continua sa route vers cette Ville, où déposant les Magistrats que Centeno avoit établis, il laissa Vasquez de Tapia pour commander au nom de leur Chef commun: mais à peine fut-il éloigné de deux ou trois journées, marchant du côté d'Arequipa, qu'Almandras & vingt autres de ses plus braves Cavaliers l'abandonnerent. Ces désertions furent si continuelles, que de trois cens Hommes avec lesquels il étoit parti de Los Reyes, il ne lui en restoit que cent lorsqu'il joignit Pizarre; comme ce malheureux fantôme de Gouverneur n'en avoit pas plus de trois cens cinquante, de quinze cens qu'il avoit forcés de le suivre, & de ceux mêmes qu'il s'étoit efforcé de rassembler dans sa marche.

D'un autre côté, Centeno avoit attendu l'effet des Lettres, par lesquelles il avoit sollicité Mendoza de rentrer comme lui dans la soumission qu'ils devoient au Souverain; & son espérance ne fut pas trompée. Pour éviter toutes les jalousies d'autorité, ils convinrent que chacun commanderoit en chef les Troupes qu'il avoit déjà sous ses ordres; & leur jonction se fit avec d'autant plus de joie, que se trouvant ensemble plus de mille Hommes, ils se crurent en état de chercher Pizarre, pour lui ôter le tems de se faire de nouvelles ressources. Son embarras augmentoit de jour en jour. Presque tous les Lieux, qui sont entre Los Reyes & Quito, s'étoient déclarés contre lui. Dolmos, son Lieutenant à Puerto Vejo, avoit répondu favorablement aux Lettres d'Aldana; ensuite les aiant communiquées à Gomez Estacio, qui commandoit à la Culata, ou Guayaquil, & qui avoit paru balancer sur son devoir, il l'étoit allé voir, sous prétexte de conférer avec lui, il l'avoit surpris sans Gardes & l'avoit poignardé (24). De Guayaquil, qui avoit embrassé aussi-tôt le Parti Royal, il avoit envoïé Urbina jusqu'à Quito, pour engager Puellas dans les mêmes intérêts. Cet

(24) La Gasca n'approuva point tous ces meurtres. « Il tança les Meurtriers: vous êtes tres, leur dit-il, sous ombre de faire ser- vice au Roi, vous tuez les Hommes &

vancez vos injures particulieres. Le Roi n'a que faire de tout cela. Benzoni, L. III. ch. 16.

audacieux

au  
fa  
de  
&  
les  
&

dre  
tou  
heu  
seu  
ser  
avo  
lui  
dés  
vel  
pou  
vers  
com  
ceu  
fait  
me  
son  
rou  
tard  
dres  
man  
nom  
n'y  
trait  
puis  
par

Il  
Cent  
force  
Titic  
solu  
à Ce  
ment  
mitié  
vie,  
l'avo  
coupa  
un s  
moins  
les ar

(24)

audacieux Ami de Pizarre avoit répondu qu'il remettrait à délibérer sur sa conduite, lorsqu'il auroit vû celui que la Cour envoioit pour succéder à l'ancien Gouverneur. Sur cette réponse, il avoit eu le fort d'Estacio, & la Ville s'étant déclarée aussi pour le Roi, Salazar, meurtrier de Puellas, en étoit parti avec trois cens Hommes, pour marcher vers Tumbez, & s'y trouver à l'arrivée du Président.

Ainsi, de toutes parts, la voix du devoir recommençoit à se faire entendre. D'ailleurs le Président, qui s'étoit enfin déterminé à s'embarquer avec toutes les Troupes de Panama & des Lieux voisins, avoit déjà relâché heureusement à Tumbez. Il n'avoit pas plutôt paru dans ce Port, que non-seulement il lui étoit venu de divers endroits des Lettres & des offres de services, mais qu'il avoit vû arriver un grand nombre de Soldats, qui avoient grossi tout d'un coup son Armée du double. Ce prompt succès lui avoit donné tant de confiance à l'avenir, que ses forces lui paroissant déjà suffisantes, il avoit envoié quelques-uns de ses Vaisseaux à la Nouvelle Espagne & dans tous les lieux dont il avoit demandé l'assistance, pour y déclarer qu'il ne la croioit plus nécessaire. Il s'étoit mis en marche vers la Vallée de Xauxa, où l'abondance des vivres, & la facilité des communications, lui faisoient espérer de pouvoir rassembler facilement tous ceux qui continueroient de se déclarer en sa faveur. Cette vue lui avoit fait envoier ses ordres dans toutes les parties du Roiaume; & résolu même de ne pas s'approcher de Los Reyes sans avoir terminé glorieusement son entreprise, il avoit fait avertir Aldana de se rendre à Xauxa par la route des Montagnes. Avec les Troupes de Caxamalca, qui n'avoient pas tardé à le joindre, il se voioit déjà plus de mille Hommes, sous les ordres d'Hinojosa & d'Alfonse d'Alvarado, auxquels il avoit donné le Commandement général. Les Historiens font sans cesse observer qu'après le nom du Roi, qui rappelloit tous les honnêtes Gens à la soumission, rien n'y contribuoit tant que la cruauté avec laquelle Pizarre continuoit de traiter ceux dont l'attachement lui étoit suspect. Zarate assure que, depuis l'arrivée de la Flotte d'Aldana, il en avoit fait périr plus de cinq cens, par la corde ou par le glaive (24).

Il étoit encore aux environs d'Aréquipa lorsqu'il apprit la jonction de Centeno & de Mendoza. N'étant pas informé tout-d'un-coup de leurs forces, mais sachant qu'ils avoient occupé les passages près du Lac de Titicaca, & qu'il lui étoit difficile de les attaquer dans ce Poste, il résolut de tenter s'il n'obtiendroit rien de la négociation. Voso fut envoié à Centeno, avec une Lettre flatteuse, dans laquelle Pizarre, non-seulement rendoit justice à son mérite, mais lui rappelloit les sentimens d'amitié qu'il avoit toujours eus pour lui, jusqu'à lui avoir fait grace de la vie, contre l'avis de tous ses Capitaines, dans une occasion où la justice l'avoit obligé de faire punir deux autres Officiers qui n'étoient pas plus coupables. Il ajoutoit de grandes offres, pour le ramener à son Parti, avec un serment formel d'oublier le passé, dont il lui devoit rester d'autant moins de ressentiment, que ceux, disoit-il, qui l'avoient porté à prendre les armes contre lui, en avoient porté la peine. Centeno reçut agréable-

(24) Zarate, Liv. VII, chap. 1.  
Tome XIII.

CONQUÊTE  
DU PEROU.  
DE LA GASCA.  
1547.

Le Président  
La Gasca arrive  
au Pérou.

Ses mesures;

Pizarre entre-  
prend de gagner  
Centeno.

Sa Lettre, &  
réponse de Cen-  
teno.

CONQUÊTE  
DU PÉROU.  
DE LA GASCA.  
1547.

ment cette Lettre, & n'y fit pas une réponse moins honnête. Il remercioit Pizarre de ses offres, en reconnoissant, avec une noble franchise, les graces qu'il avoit reçues de lui : mais il le pria de considérer que la meilleure marque qu'il put lui donner de sa reconnoissance étoit de l'exhorter, comme il le faisoit très humblement, à considérer la situation des affaires, la clemence de Sa Majesté, & l'amnistie qu'elle accordoit, sans exception, à tous ceux qui avoient eu quelque part aux troubles du Pérou : que s'il vouloit rentrer dans la soumission & se joindre à lui, il promettoit de le servir de toutes ses forces auprès du Président, & d'emploier tout le crédit de ses Amis & le sien pour lui faire obtenir une composition honorable, sans aucun risqué pour sa vie & sa fortune : qu'au reste, pour toute autre cause que celle du Souverain, auquel tous devoient l'obéissance, il pouvoit compter sur la fidélité de son amitié & de son secours.

Reffentiment de  
Pizarre.

La réponse de Centeno avoit paru si importante à Pizarre, qu'il avoit envoyé le Capitaine Carvajal au-devant de Voso, non-seulement pour lui faire hâter sa marche, mais pour lui recommander de ne pas dire que Centeno eut plus de sept cens Hommes. Après avoir appris d'eux la substance de la Lettre, il ne daigna pas la lire ; & sa chaleur augmentant par ses réflexions, il la fit même brûler aux yeux de plusieurs Officiers. Ensuite il se mit en marche, avec ses Troupes, vers la Province de Charcas. Dans une revue générale, il ne s'étoit pas trouvé plus de cinq cens Hommes. La plupart de ses Gens étoient persuadés, que dans la supposition même qu'il pût forcer les passages, ou que Centeno le laissât passer volontairement, son dessein n'étoit pas de hazarder une Bataille. D'autres le croioient au contraire dans cette résolution. Il marcha droit vers le Lac de Titicaca, où de nouveaux avis l'avoient informé que Centeno & Mendoza étoient en bon ordre. Dans cette route, le Capitaine Carvajal, qui commandoit l'Avant-garde, fit pendre vingt Hommes, que leur malheur lui fit rencontrer, & dans ce nombre, un Prêtre nommé Pantaleon, parcequ'il avoit porté quelques Lettres à Dom Diegue. Il le fit pendre, avec un Breviaire & un Écritoire au cou. La marche fut continuée jusqu'au Jeudi 19 Octobre, que les Coureurs des deux Armées se rencontrèrent, & reçurent les uns des autres des informations qu'ils porterent à leurs Généraux.

Il marche contre Centeno & Mendoza.

Alors Pizarre envoya un de ses Chapelains à Centeno, pour le faire prier de lui accorder le passage, & de ne le pas mettre dans la nécessité de se le procurer par les armes, en protestant de tous les malheurs qu'un refus pouvoit causer aux deux Partis. L'Evêque de Cusco, qui étoit au Camp de Centeno & de Mendoza, fit prendre le Chapelain & se le fit amener dans sa Tente. Centeno, n'ayant fait aucune réponse, se contenta de redoubler les Gardes, & d'avertir ses Troupes qu'elles étoient menacées d'une attaque.

Maladie de Centeno.

Depuis plus d'un mois, il étoit malade d'une fièvre si opiniâtre, qu'il avoit été saigné six fois sans aucun soulagement. A peine étoit-il en état de quitter le lit. Cette nuit même, Acofta prit vingt Hommes, avec lesquels il s'avança furtivement jusqu'au Camp des Ennemis, dans l'espérance de l'enlever, ou de le tuer. Sa Tente étoit un peu à l'écart, pour se délivrer du bruit. Acofta, qu'on avoit bien informé, surprit les Sen-

einelles, & croioit le succès infailible, lorsqu'il fut apperçu de quelques Valets Negres, qui donnerent l'allarme. Il fit faire une décharge, qui n'eut pas d'autre effet que de favoriser sa retraite.

Ainsi dès le jour suivant, les deux Armées sortirent de leur Camp, & s'avancerent à la vue l'une de l'autre. Celle de Centeno & de Mendoza étoit composée d'environ mille Hommes, parmi lesquels ils avoient deux cens Chevaux & cent cinquante Arquebusiers. Ils avoient nommé Ribera, pour Lieutenant Général. Leur Cavalerie étoit commandée par Ulloa, Rivierez & Villegas: Diegue Alvarez portoit leur Etendart. Les Commandans de leur Infanterie étoient Vargas, Retamoso, Negral, Pantoia, & Lopez de Zuniga; & leur Major général, Garcias de Saint Mamez. Dans l'Armée de Pizarre, le Capitaine Carvajal avoit toujours le rang & les fonctions de Lieutenant Général. L'Auditeur Cepeda & Guevara commandoient la Cavalerie; & l'Infanterie avoit pour Chefs, Acofta, Bachicao & Torre.

Dans cette disposition, les deux Armées continuerent de s'approcher; celle de Pizarre au son des Trompettes & de plusieurs Instrumens de Musique; l'autre sans bruit, parcequ'elle étoit mal pourvue de ces Instrumens. On étoit à six cens pas. Carvajal fit faire alte. L'Armée Ennemie s'avança d'environ cent pas de plus, & fit alte aussi. Alors un Peloton d'Arquebusiers, détaché de l'Armée de Pizarre pour escarmoucher, se présenta de fort bonne grace, & quarante autres furent postés de chaque côté sur les Ailes. Pizarre prit son poste entre son Infanterie & sa Cavalerie. De l'autre côté, on fit avancer aussi un Peloton d'Arquebusiers pour l'escarmouche. Elle commença fort vivement. Mais Carvajal, remarquant dans ses Ennemis un ordre dont la régularité lui déplut, rappella toute son invention, pour les troubler par quelque heureuse ruse. Il comprit qu'il n'étoit question que de les engager dans un nouveau mouvement. Ses Gens eurent ordre de faire quelques pas, mais avec lenteur. Ceux de Centeno, s'imaginant que l'Ennemi, quoiqu'inférieur en nombre, vouloit avoir l'honneur de l'attaque, commencerent aussi à marcher. Lorsqu'ils furent assez près, Carvajal fit tirer quelques coups pour les engager à faire leur décharge. Ils la firent, mais avec peu de perte pour l'Ennemi, qui étoit encore éloigné de trois cens pas; & toute leur Infanterie s'avança aussi-tôt, piques baissées. Carvajal défendoit toujours de tirer, jusqu'à ce qu'il les vit à la distance d'environ cinquante pas. Alors, non-seulement ses Arquebusiers, dont la plupart étoient fort adroits, mais quelques petites Pieces de Campagne, qui composoient l'Artillerie de Pizarre, eurent ordre de faire feu; & leur décharge se fit avec tant de justesse ou de bonheur, qu'elle fit tomber plus de cent cinquante Hommes, entre lesquels étoient plusieurs Capitaines. Les autres s'ouvrirent, & résisterent peu. Ils prirent la fuite, sans être retenus par les cris & les exhortations de Retamoso, que deux coups d'Arquebuse avoient couché sur le sable. La Cavalerie de Centeno, voyant son Infanterie en désordre, accourut, & recommença une attaque de front. Pizarre eut son cheval tué sous lui, dans cette occasion, & fut renversé lui-même, mais sans aucune blessure. En même-tems Ulloa & Rivierez, qui commandoient l'Infanterie de Cente-

CONQUÊTE  
DU PEROU.

DE LA GASCA.  
1547.

Les deux Armées  
s'approchent.

Ruse du Capitaine  
Carvajal.

Combat sanglant.

CONQUÊTE  
DU PEROU.  
DE LA GASCA.  
1547.

Pizarre est vain-  
queur.

Cruauté de Car-  
vajal.

Perte des deux  
Partis.

Orgueil & dif-  
positions de Pi-  
zarre après sa  
victoire.

no, en rallierent une grande partie, dans le dessein de prendre les Ennemis en flanc : mais, rencontrant les Arquebustiers qu'on avoit mis sur les Aîles, Rivierez & plusieurs des siens y furent tués dès les premiers coups. Ce désastre, joint à la retraite de la Cavalerie, qui se vit fort mal traitée, acheva de ranger la fortune sous les Enseignes de Pizarre. Il s'avança lui-même vers les Tentes de Centeno, faisant main-basse sur tout ce qu'il rencontroit ; tandis que les Vaincus, passant par son propre Camp dans leur fuite, & le trouvant sans défense, y enleverent les Chevaux de bagage & quantité d'or & d'argent. Mais il ne regretta point une perte qui ne changeoit rien à sa victoire. Lorsque la Cavalerie de Centeno étoit venu l'attaquer, Bachicao voiant le désordre des siens & croiant son Parti ruiné, s'étoit jetté dans celui de Centeno. Ensuite, la Victoire s'étant déclarée pour Pizarre, il se flatta que si son action avoit été remarquée son intention n'auroit pas été connue, & qu'il pourroit la colorer de quelque prétexte. Mais le Capitaine Carvajal, qui l'avoit observé, refusa d'entendre ses excuses, & le fit pendre sur-le-champ (25) ; digne fin d'un Scelerat, dont on a représenté le caractère & les crimes. Centeno, pendant la Bataille, s'étoit fait voir au milieu de ses Gens, sur un Brancard porté par six Indiens. Il étoit si mal, qu'il ne lui restoit presque aucun sentiment : cependant, après la déroute de son Armée, il fut sauvé par les soins & la diligence de ses Amis.

Cette journée fut sanglante. Le Parti de Centeno y perdit plus de trois cents cinquante Hommes (26), sans y comprendre ceux que Carvajal fit mourir après l'Action : les Capitaines Rivierez, Retamoso, Zuniga, Negral, Pantoia & Diegue d'Alvarez furent tués à la tête de leur Troupe. On ne fait monter la perte de Pizarre qu'à cent Hommes, & tous les Historiens attribuent sa victoire à l'habileté de son Lieutenant. Ce furieux Avanturier poursuivit les Fuyards pendant deux jours, sur le chemin de Cusco. Il auroit voulu se saisir de l'Evêque de cette Ville, qui avoit embrassé le parti de Centeno, & qui s'étoit montré dans les rangs pendant le Combat : mais n'ayant pu le joindre, il se vangea sur plusieurs autres, qu'il fit pendre sans pitié, entre lesquels étoient un Frere de l'Evêque, Religieux Prêtre de Saint Dominique, & son Compagnon (27). Il se van- toit d'avoir tué seul en trois jours, plus de cent Hommes, & dans ce nombre un de ses Freres : ce qui n'a rien de surprenant, remarque l'Historien, dans une guerre civile, où les Parens & les Amis s'entregorgent souvent avec une fureur aveugle (28).

Pizarre employa les premiers momens, qui suivirent sa victoire, à répartir les Terres des Vaincus entre ses Soldats, avec promesse de leur en assurer la possession lorsqu'il auroit achevé la défaite de ses Ennemis. Ensuite il envoia prendre, aux Mines, tout l'or & l'argent qui pouvoit s'y trouver. Tous les Soldats dispersés de Centeno reçurent ordre, sous pei-

(25) Avec sa cruauté ordinaire, dit Zarate, en le raillant, lui tenant des discours moqueurs, & l'appellant son compere, comme il l'étoit en effet. *ubi sup.* ch. 3.

(26) Gomara dit, 450 ; il ajoute que la Ba-

taille fut donnée, le jour des onze mille Vierges, & qu'elle fut nommée Bataille de Guarina.

(27) Zarate, *ubi supra*.

(28) Gomara, Liv. V, ch. 75.

ne o  
tenc  
au r  
Tap  
qu'il  
Caci  
mée.  
l'auto  
mit e  
comm  
& les  
confa  
tems  
Mais  
qu'e  
Cusco  
posoi  
Puell  
toutes  
fut re  
Le  
vajal  
plus o  
trouv  
Troup  
arrive  
  
(29)  
se quer  
" s'il f  
" Cepe  
" tre le  
" pour  
" lui fa  
" cieux  
" qu'il  
" ser. M  
" des a  
" il ne  
" venoi  
" en fa  
" Enne  
" à foib  
" vent,  
" les An  
" Camp  
" soin.  
(30)  
rien,  
" point  
" dérou

ne de mort & par une publication solennelle, de venir se ranger sous l'Étendard du Vainqueur, avec promesse du pardon pour ceux qui paroîtroient au terme réglé. Torre fut envoyé à Cusco, pour y faire exécuter à mort Tapia & Martel, qui avoient changé de parti depuis les engagements qu'ils avoient pris avec Acosta; & Bustincia fut chargé d'enlever les Caciques des Lieux voisins, pour les obliger de fournir des vivres à l'Armée. Ainsi Pizarre reprit, avec plus de hauteur que jamais, les soins & l'autorité du Gouvernement. Quelques-uns prétendent néanmoins qu'il mit en délibération s'il ne profiteroit pas de ses avantages, pour faire un accommodement honorable avec La Gasca, dont il n'ignoroit plus l'arrivée & les préparatifs. Il paroît certain que Cepeda (29) & Carvajal même (30) lui conseillèrent tout autre parti que celui de s'obstiner à la révolte, dans un tems où sa victoire même ne lui garantissoit pas la fidélité de ses Troupes. Mais cette dernière faveur de la Fortune lui enflait tellement le cœur, qu'il se croioit invincible, il n'eut d'impatience que pour se rendre à Cusco, dont il vouloit faire le centre de sa puissance, & d'où il se proposoit d'aller au-devant de La Gasca, lorsqu'il auroit reçu le renfort de Puellas qu'il attendoit encore. Il se rendit en effet dans cette Ville, avec toutes ses Troupes; & les apparences d'admiration, avec lesquelles il y fut reçu, augmentèrent son orgueil & sa confiance.

Le Président étoit arrivé dans la Vallée de Xauxa, où le Docteur Carvajal, Roïas, Mexia & Palomino s'étant joints à lui, avec des compagnies plus ou moins nombreuses, qu'ils avoient eu le tems de rassembler, il se trouva, dès le premier jour, à la tête d'environ quinze cens Hommes. Les Troupes de Quito, sous la conduite de Salazar, & celles de Los Reyes arriverent aussi par différentes routes; mais les dernières n'étant pas com-

CONQUÊTE  
DU PÉROU.  
DE LA GASCA.  
1547.

Situation de La  
Gasca.

(29) Pizarre & Cepeda, dit un Historien, se querellerent à Pucaran, sur la question, s'il falloit s'accommoder avec La Gasca. Cepeda prétendoit qu'il étoit tems de mettre les fers au feu, & que leur victoire pourroit adoucir le cœur du Président, & lui faire goûter un accord honnête & gracieux. Il faisoit même souvenir Pizarre, qu'il lui avoit promis, à Arequipa, d'y penser. Mais Pizarre, suivant plutôt l'opinion des autres & son propre désastre, lequel il ne pouvoit éviter, dit qu'il ne lui venoit point pour le présent, parceque s'il en faisoit parler après cette victoire, ses Ennemis estimeront & répéteront cela à foiblesse, & si les siens en avoient le vent, ils l'abandonneront aussi-tôt, & les Amis, qu'il pensoit toujours avoir au Camp de La Gasca, lui faudroient au besoin. Gomara, *ubi supra*.

(30) Carvajal, suivant un autre Historien, avertit Gonzale Pizarre de ne se fier point à ceux qu'il avoit recueillis de la déroute de Centeno, ni encore à quelques

autres qu'il lui nomma, parcequ'ils ne manqueroient de le trahir aussi-tôt qu'ils en trouveroient l'occasion; mais étoit d'avis qu'ils s'en allassent au Chili, pillant, brûlant, & ruinant tout le País par lequel ils passeroient, afin que si l'Ennemi les suivait à la queue, il ne trouvât que manger, pas même de l'herbe pour ses chevaux; & Pizarre répondit, que quant à lui, il étoit résolu de perdre la vie, ou d'être maître du País. Carvajal, oïant cette réponse, dit bien, dit-il, Monsieur le Gouverneur, allons donc, de par Dieu, puisque le voulez ainsi: quant à moi, je m'assure (dit-il, faisant un grand serment qu'il avoit accourumé) que j'ai aussi-bien un col, & aussi bon que votre Seigneurie peur avoir. Cependant c'est chose bien assurée que si Pizarre eut eu le sens de prendre un si sage conseil, Maître Pierre La Gasca se pouvoit bien gratter la tête, & se tuer le cœur, & le corps à le suivre, & puis encore après tout, s'en retourner en Espagne sans avoir rien fait. Benzoni, L. III. ch. 15.

**CONQUÊTE  
DU PÉROU.**  
DE LA GASCA.  
1547.

Ordre qu'il met  
dans son Camp.

Ses mesures après  
la défaite de Cen-  
teno.

Commandans de  
son Armée.

Son Conseil de  
Prêtres.

Il part pour  
chercher Pizarre.

1548.  
Valdivia se joint  
au Parti Roial.

mandées par Aldana, qui avoit regardé comme un devoir plus important de demeurer à la garde de la Ville & du Port, Alfonse d'Alvarado y fut envoié pour lui demander du moins une partie de son artillerie & d'autres armes, qu'on fit transporter sans obstacles au Camp de Xauxa. Le Président prit soin d'ailleurs de faire dresser des Forges pour en faire de nouvelles, sur-tout des Arquebuses & des Piques dont il étoit mal pourvu. On admiroit sa capacité, pour des fonctions qui lui étoient si peu familières. Il visitoit, avec une égale régularité, ses Ouvriers & ses Troupes. Il assistoit à l'exercice des Soldats; il prenoit soin des Malades. Cette conduite, jointe à la douceur dont ses moindres actions étoient accompagnées, lui attacha par inclination tous ceux qui le suivoient par devoir. La défaite de Centeno & de Mendoze, dont il fut informé dans le même-tems, lui causa d'autant plus de chagrin, que tous ses Officiers l'avoient flatté d'un autre succès pour deux Chefs de cette réputation; jusqu'à vouloir lui persuader qu'il n'avoit pas besoin d'assembler une Armée, parceque Centeno suffisoit avec la sienne. Mais loin de marquer de l'abatement, il envoya aussi-tôt un détachement considérable à Guamanga, qui est à trente lieues de Xauxa, pour se saisir des passages, prendre des informations sur la conduite des Rebelles, & recueillir ceux qui abandonneroient Pizarre pour venir se joindre à lui: ensuite lors qu'Alfonse d'Alvarado fut arrivé de Los Reyes, avec l'artillerie qu'il en avoit tirée, il ne pensa plus qu'à marcher vers Cusco, où il savoit que Pizarre avoit pris le parti de se renfermer.

Il commença par regler le commandement des Troupes. Hinojosa demeura Général, comme il l'étoit lorsqu'il lui avoit remis la Flotte à Panama. Alvarado, qui pouvoit prétendre à ce titre par l'éclat & l'ancienneté de ses services, eut la modestie de se contenter du second rang, en qualité de Mestre de Camp général. Le Docteur Carvajal obtint le Grand Etendard. Le commandement de la Cavalerie fut donné à Cabrera, Gomez d'Alvarado, Saavedra, Mora, Hernandez, Salazar & Mendoze; celui de l'Infanterie à Balthazard de Castille, Meneses, Mexia, Palomino, Solis, Mosquera, Cardenas, Andagoya, Dolmos, d'Arias, Porcello, Pardavel & Serna. Roïas fut nommé pour commander l'Artillerie. Dans cette distribution des Emplois, La Gasca ne se conduisit que par l'avis du Conseil. On ne nomme point ceux dont il étoit composé: mais il y a beaucoup d'apparence qu'il l'étoit de Prêtres, tels que lui. Zarate dit plusieurs fois que le Président étoit accompagné des Evêques de Los Reyes, de Cusco & de Quito, du Provincial des Dominiquains, de celui de la Merci, & de plusieurs autres Religieux, Prêtres & Moines; ce qui donne, à cette guerre, un air de singularité sans exemple. Dans la dernière revue, on trouva sept cens Arquebustiers & cinq cens Piquiers bien armés. Les Cavaliers montoient à quatre cens. Avec quelques autres Troupes, qui portoient différens noms, l'Armée entiere étoit de dix-neuf cens Hommes. Elle partit de Xauxa le 29 Décembre, 1547, en prenant ouvertement le chemin de Cusco.

Dans sa marche, elle rencontra le Capitaine Valdivia, qui venoit se joindre au parti Roial avec un corps de fort bonnes Troupes. On doit se rappeler que depuis la mort d'Almagro, il étoit Gouverneur du Chili.

La nécessité de faire des recrues & des provisions pour sa Colonie l'avoit amené par Mer à Los Reyes, où s'étant fait instruire de toutes les revolutions qu'il avoit ignorées dans l'éloignement, il n'avoit pas balancé à se mettre en chemin, pour venir offrir ses services au Président. Son arrivée causa d'autant plus de joie, qu'entre un grand nombre de braves & d'habiles Officiers, l'Armée Royale n'en avoit pas un qui entendit, aussi parfaitement que lui, les méthodes militaires qui convenoient au País. On crut avoir trouvé l'Homme dont on avoit besoin, pour l'opposer aux ruses du Capitaine Carvajal, dont la capacité avoit fait remporter tant d'avantages à Pizarre, & dont le nom seul étoit devenu terrible aux Soldats. Presqu'en même-temps, Centeno joignit aussi l'Armée, avec trente Cavaliers, qui l'avoient suivi après sa défaite. On continua de marcher; mais la disette des vivres, & la saisons des pluies, qui, commençant à tomber nuit & jour, pourrissoient les Tentes, parcequ'elles n'avoient pas le tems de secher, firent bientôt prendre la résolution de s'arrêter aux environs d'Andaguayras, pour y passer la plus grande partie de l'Hiver. Les alimens n'étant pas moins humides que les Tentes, il s'étoit déjà repandu, dans l'Armée, des maladies qui firent périr plusieurs Soldats. Mais le repos & les soins du Président en sauverent un grand nombre. Il fit même amuser ses Troupes par des courses & d'autres spectacles, accompagnés de Musique, de danses & de Festins: les exercices militaires n'en furent pas plus négligés. Enfin l'arrivée du Printems aiant fait cesser les pluies, on se remit en marche jusqu'au Pont d'Avancay, à vingt lieues de Cusco. On le passa sans obstacles; après quoi, le Président y fit tracer un Camp régulier, pour se donner le tems de faire jeter des Ponts sur la Riviere d'Apurima, qui n'est qu'à douze lieues de la même Ville.

Cette Riviere en avoit toujours eu d'assez bons; mais on étoit informé que Pizarre les avoit rompus depuis qu'il s'étoit établi dans Cusco. Quoique l'entreprise de les rétablir fût pénible (31), le Président ne mit point de comparaison entre ce travail, & la nécessité de s'engager dans un détour de soixante-dix lieues, pour traverser la Riviere à gué. Comme il s'attendoit que les Ennemis lui opposeroient des obstacles, il crut pouvoir les embarasser par l'incertitude de ses vues, en faisant porter des matériaux en trois endroits différens; l'un sur le grand chemin; l'autre, dans la Vallée de Cotabamba, qui est douze lieues plus haut; & le troisième, dans un Village encore plus haut, du Domaine de Pedro Porto-Carrero, dans un Village encore plus haut, du Domaine de Pedro Porto-Carrero, qui gardoit lui-même ce passage avec quelques Soldats.

Aussi-tôt que les matériaux furent prêts (32), on prit le chemin de Co-

(31) Ce Fleuve a trois cens piés de largeur. Il est si profond que les plus grands arbres ne sont pas assez hauts pour y servir de piliers. Gomara, ch. 76.

(32) On emploïa, au lieu de piliers, de solives & de planches, une espece de cordes, que les Péruviens appellent *Crisnegas*, composée de Planres, qu'ils nomment *Vergara*, & qui ressemblent à la Viorne. Ces cordes étoient aussi longues & aussi grosses, que les

cables des plus gros Vaisseaux. Elles furent entrelassées les unes dans les autres, en forme de rets. *Ibid.* Au reste, ce n'étoit pas une invention des Espagnols. Les Péruviens se servent ordinairement de cette espece de Ponts; & ce qui distingue beaucoup les *Crisnegas* de nos cordes, c'est que pouvant être allongées autant qu'on le veut, leur force ne diminue point par l'étendue.

CONQUÊTE  
DU PÉROU.  
DE LA GASCA.  
1548.

Centeno revient  
aussi.

Hiver que le  
Président passe à  
Andaguayras.

Il arrive au Pont  
d'Avancay.

Ponts qu'il veut  
jeter sur l'Apu-  
simas.



CONQUÊTE  
DU PÉROU.  
DE LA GASCA.  
1548.

Comment le  
Président fait  
passer le Fleuve  
à ses Troupes.

Les Rebelles pen-  
sent trop tard à  
s'y opposer.

Réflexions sur la  
négligence de Pi-  
zarre.

Dispositions des  
deux Partis.

tabamba, qui étoit le lieu où l'on se propoisoit de faire le Pont; quoique pour s'y rendre il y eût tant de pas difficiles, dans des Montagnes couvertes de nége, qu'une partie des Officiers panchoient pour un autre choix. Mais Lope Martinez, qui avoit observé ce passage, assurant qu'il étoit le moins dangereux, on y fit marcher toute l'Armée. Martinez, qui se tencit prêt avec quelques Espagnols & quelques Indiens, commença aussitôt à faire tendre les cordes. Il y en avoit déjà trois d'attachées, lorsque les Espions de Pizarre, qui observoient le travail à peu de distance, vinrent les couper, & mirent les Ouvriers en fuite. Le chagrin du Président fut d'autant plus vif, qu'il ne douta point que l'Ennemi n'eût déjà pris des mesures pour s'opposer à son passage. Cependant, ne voyant paroître que ceux qui avoient coupé les cordes, il résolut de donner quelque chose au hazard, & de suppléer au Pont par la hardiesse & la diligence. Quelque effrayant que fût le danger, par l'extrême rapidité de l'eau, l'ordre fut donné de passer sur les Barques plates, qui avoient servi à disposer les cordes. Hondegardo en courut les premiers risques, suivi de quelques Soldats. A son exemple, d'autres passerent heureusement, tenant leurs Chevaux par la bride, après avoir attaché leurs Arquebuses sur la selle, & les menant à la nage à côté des Barques. Avant la fin du jour, il se trouva qu'on avoit fait ainsi passer plus de quatre cens Hommes; mais on ne perdit pas moins de soixante Chevaux, que la rapidité du courant entraîna contre les rochers, où ils se tuèrent, en faisant de vains efforts pour gagner la rive. Les Espions de Pizarre, en trop petit nombre pour tenter la moindre opposition, ne s'étoient pas plutôt aperçus du dessein des Troupes Royales, qu'ils s'étoient hâtés de porter cette nouvelle à leurs Chefs. Pizarre, dans l'étonnement d'une entreprise qu'il avoit peine à se persuader, avoit fait partir sur-le-champ deux cens Hommes, sous le Commandement d'Acosta, avec ordre de faire main-basse sur tous ceux qui auroient passé la Rivière; mais le nombre en étoit déjà si grand, qu'Acosta, les ayant fait reconnoître à son arrivée, ne se crut point assez fort pour les attaquer. Il retourna sur ses traces, pour prendre de nouvelles Troupes; & dans l'intervalle, le Président, ayant fait dresser le Pont sans obstacles, eut le tems de faire passer le reste de son Armée.

On ne peut expliquer, dans cette occasion, la négligence & la sécurité de Pizarre, qu'en supposant qu'il croioit le passage impossible sans un Pont, & que ses Espions, quoiqu'en petit nombre, lui avoient paru suffire pour arrêter le travail: & dans cette supposition même, on ne sauroit l'excuser de ne s'être pas posté assez proche de la Rivière, pour être toujours en état de s'opposer aux entreprises de l'Ennemi. L'incertitude du lieu que le Président devoit choisir ne le justifie pas, puisque le passage ne pouvant être tenté qu'en certains endroits, cent Hommes seulement, dans chacun des trois où l'on avoit vu commencer les préparatifs, auroient été capables de les rendre inutiles, & de servir de barrière contre tous les efforts de l'Armée Royale.

A-peine eut-elle achevé de passer, dans le cours du jour suivant, que Sandoval fut commandé pour aller à la découverte. Il fit jusqu'à trois lieues, sans rencontrer personne, dans un lieu désert; & sur son rapport, le Pré-

sident

sident, tranquille contre toutes sortes de surprises, fit avancer Hinojosa & Valdivia, avec quelque Compagnies d'Infanterie, pour occuper le haut de la Montagne voisine, d'où Pizarre auroit pû l'incommoder beaucoup, si par une suite de sa premiere imprudence il n'eut pas négligé de s'en saisir avant lui. Vers la fin du jour, Acofta se fit voir, avec le renfort qu'il avoit crû suffisant pour battre ceux qui avoient passé la Riviere; mais il fut surpris de les trouver déjà sur la Montagne; & si tard, dans le doute de leur nombre, la hardiesse lui manqua pour s'avancer. D'un autre côté, la premiere vue des Enseignes ennemies aiant fait craindre au Président que ce ne fût Pizarre avec toute son Armée, il se hâta de joindre lui-même Hinojosa & Valdivia, avec environ neuf cens Hommes, tandis qu'Alfonse Alvarado eut ordre de faire avancer l'Artillerie & le reste des Troupes. De part & d'autre, on passa toute la nuit sous les armes. Mais à la pointe du jour, le Président reconnut qu'il auroit pu se dispenser de ces précautions, parcequ'il n'avoit devant lui qu'environ cinq cens Hommes; & Acofta, qui les conduisoit, ne balança point à se retirer, lorsqu'il vit les Ennemis en si grand nombre.

Les Troupes Roiales passerent deux ou trois jours sur la Montagne, pour attendre l'Artillerie, qu'on eut beaucoup de peine à faire monter par un chemin fort roide, & d'une lieue & demie de longueur. Pendant ce repos, Pizarre envoya un Prêtre au Président, pour le presser de congédier son Armée, & d'attendre de nouveaux ordres de la Cour. Il en avoit déjà fait passer un autre au Camp Roial, chargé de propositions secretes pour Hinojosa & Alvarado, qu'il ne désespéroit point encore de faire rentrer dans son Parti: mais l'un & l'autre ne connoissoient plus que leur devoir; & déjà même Alvarado s'étoit assuré d'un Frere qu'il avoit auprès de Pizarre, en lui faisant offrir des moïens de fuir dont il profita bien-tôt. Le Président écrivit à Pizarre, comme il l'avoit déjà fait plusieurs fois dans sa marche, & lui envoya une nouvelle copie de l'amnistie, avec de vives exhortations à l'obéissance. Ces Dépêches étoient données ordinairement aux Coureurs de l'Armée, pour les remettre à ceux de Pizarre lorsqu'ils le rencontroient; car, jusqu'à alors, il ne s'étoit pas encore commis d'hostilités entre les Troupes du Président & les Rebelles.

Mais Pizarre n'eut pas plutôt appris que l'Armée Roiale avoit passé la Riviere, & qu'elle occupoit le haut de la Montagne, qu'il sortit de Cusco (33) avec toutes ses Troupes. On lui donne environ neuf cens Hommes, Infanterie & Cavalerie, sans y comprendre le détachement d'Acofta. Son Artillerie ne consistoit qu'en six pieces. Il fit cinq lieues, sans s'arrêter,

(33) Gomara rapporte que dans le premier trouble de la Ville, chacun parlant suivant ses dispositions, une Dame, nommée Matie Calderon, femme de Jérôme Villegas, dit à haute voix que tôt ou tard on verroit périr les Tyrans; & que ce discours aiant été rapporté au Capitaine Carvajal, il la fit étrangler dans son lit, ce qui effraya tant les autres, que personne n'osa plus ouvrir la bouche. Le même Historien place l'envoi des deux Prêtres

après la sortie de Cusco, & prétend que Pizarre fit sommer La Gasca de lui montrer ses Provisions, offrant d'obéir & même d'abandonner le País, si La Gasca étoit envoyé pour gouverner, & protestant au contraire, que s'il refusoit sa demande, il lui livreroit bataille; que La Gasca fit attêter les deux Prêtres, parcequ'ils travailloient à suborner ses gens, & qu'il se contenta de faire exhorter Pizarre à la soumission. Liv. V. chap. 77.

CONQUÊTE  
DU PEROU.  
DE LA GASCA.  
1548.

Le Président & Pizarre se tentent par des offres nouvelles.

Pizarre sort de Cusco avec toutes ses forces.

CONQUÊTE  
DU PÉROU.  
DE LA GASCA.  
1548.

Son Camp dans  
la Plaine de Xa-  
quixaguana.

Embarras du  
Président à des-  
cendre dans la  
Plaine.

Feinte de Pizarre

L'Armée Roïale  
descend.

Vains projets  
des Rebelles.

jusqu'à la Plaine de Xaquixaguana, où aboutissoit le chemin par lequel l'Armée du Président devoit descendre de la Montagne. Carvajal, son Lieutenant, lui choisit un poste fort avantageux, dans une situation qui ne permettoit d'aller à lui que par un défilé fort étroit. Il y étoit couvert d'un côté par la Riviere & par un Marais, de l'autre par la Montagne, & derriere, par des précipices inaccessibles. D'ailleurs l'abondance regnoit dans son Camp; & les six pièces d'Artillerie, braquées à l'étroite ouverture du défilé, y formoient une barriere impénétrable.

Le Président avoit paru s'embarrasser peu du poste que ses Ennemis pouvoient choisir; mais il étoit question de descendre de la Montagne à leur vue, par des chemins difficiles, & de se poster lui-même avec avantage, un peu plus loin qu'eux vers Cusco, s'il étoit possible, ou du moins à la même hauteur. Un mouvement qu'il vit faire à quelques-uns de leurs Bataillons, pour se placer derriere une colline qu'ils avoient près de leur Camp, lui fit craindre quelque ruse de Carvajal, ou du moins de l'embarras dans sa descente. Il n'auroit pas eu cette inquiétude, s'il eut été mieux informé de celle de Pizarre, qui se désiant des quatre cens Hommes qu'il avoit recueillis de la défaite de Centeno, les mettoit dans une situation où il leur étoit difficile de l'abandonner. Il avoit feint que c'étoit pour engager le Président, qui se reposoit sur le nombre de ses Troupes, à le venir attaquer dans un lieu dont il ne connoissoit pas les difficultés, & où il lui croiroit peu de forces, parcequ'il n'en appercevroit qu'une partie. Mais de part & d'autre les conjectures furent trompées, par la découverte qu'Alvarado fit d'un passage, qui donna moïen à l'Armée Roïale de descendre sans danger. Elle campa au pié de la Montagne, dans un espace fort uni, mais un peu au-dessus de la Plaine. Pizarre se disposa aussi-tôt à combattre, & commença même à faire jouer son Artillerie. Il s'éleva un brouillard si épais, que ne pouvant appercevoir l'Ennemi, il le crut plus proche qu'il n'étoit. Mais le Président, quoique surpris de voir ces apparences de courage aux Rebelles, ne pensoit point à les attaquer si-tôt, dans l'espérance que la plupart viendroient se joindre à lui s'ils en trouvoient l'occasion. Sa situation, néanmoins, & les circonstances ne lui permettoient pas de demeurer long-tems dans un lieu, où le froid & la disette d'eau & de vivres lui paroïssent plus redoutables que ses Ennemis. Quoique descendu, on peut dire qu'il étoit encore dans la Montagne; & la différence, comme on l'a déjà remarqué, est si grande au Pérou, des Montagnes aux Plaines, que souvent la gélée & la nege rendent le froid extrême dans les Montagnes, tandis que dans les Plaines, à deux lieues seulement, on cherche du remede contre un insupportable excès de chaleur.

Pizarre & son Lieutenant avoient pris la résolution d'attaquer, pendant la nuit, l'Armée roïale; & leurs mesures étoient prises, pour y jeter le désordre par trois endroits: mais la fuite de quelques Soldats, par lesquels ils ne doutèrent point que le Président ne fût averti, leur fit abandonner ce dessein. Nava & Prado, deux des Deserteurs, conseillèrent au Président de différer toute sorte d'hostilités, en l'assurant qu'une grande partie de l'Armée Ennemie, surtout les anciennes Troupes de Centeno, n'at-

ten  
de  
per  
un  
teu  
fit  
les  
Alv  
desc  
ce q  
Pard  
droi  
Vald  
la Pl  
hâter  
aux  
nem  
donn  
belle  
comm  
fit jo  
mém  
peda  
Fran  
étoie  
posté  
Per  
Roïal  
à la v  
Caval  
garden  
ne la  
elle s  
& l'In  
che a  
d'Alda  
Roïal.  
cadille  
Chefs  
de Me  
Darias  
Cavale  
compes  
tions d  
cet ord  
devant  
doient

tendoient qu'un instant favorable pour passer à son service. Il ne laissa point de demeurer toute la nuit sous les armes, malgré la vivacité du froid, qui permettoit à-peine de les soutenir. Aux premiers raïons du jour, voiant un corps d'Arquebusiers Ennemis qui s'avançoient pour gagner une hauteur, d'où ils pouvoient l'incommoder beaucoup par un feu continuel, il fit marcher contr'eux Mexia & Palomino, avec trois cens Hommes, qui les poussèrent assez vigoureusement pour les faire retourner sur leurs pas. Alvarado & Valdivia lui conseillèrent, pendant l'escarmouche, de faire descendre le gros de son Armée par le derriere même de cette hauteur; ce qui fut exécuté avec d'autant moins de danger, que dans l'intervalle, Pardaver descendit avec un corps d'Arquebusiers & de Cavalerie par l'endroit même où se donnoit le Combat. Comme le lieu, où Alvarado & Valdivia étoient déjà descendus avec l'Avant-garde, commandoit encore la Plaine, & que delà on découvroit aisément le Camp de Pizarre, ils se hâterent d'y faire amener l'Artillerie. Roïas, qui la conduisoit, promit aux Canoniers, pour chaque Boulet qui donneroit dans les Troupes Ennemies, cinq cens écus, & les fit païer en effet à l'un d'eux, qui aiant donné dans la Tente même de Pizarre, lui tua un Page. Aussi les Rebelles eurent-ils ordre d'abattre toutes leurs Tentés, parcequ'elles servoient comme de but aux Canoniers du Président. Dans le même-tems, Pizarre fit jouer aussi son Artillerie, & mit ses Troupes en bataille. Il étoit lui-même à la tête de sa Cavalerie, pour la commander avec Acofta & Cepeda. Carvajal commandoit l'Infanterie, avec Torre, Guillen, Guevara, François Maldonat & Vergara. Tous les Indiens du Parti rebelle, qui étoient en fort grand nombre, eurent ordre de sortir du Camp, & furent postés sur le penchant d'une colline.

Pendant que le feu de l'Artillerie continuoit des deux côtés, l'Armée Roïale acheva de descendre dans la Plaine, avec beaucoup de désordre à la vérité, parcequ'il étoit inévitable dans une si dangereuse situation. La Cavalerie étoit à pied, tirant ses Chevaux par la bride, autant pour se garder des difficultés du chemin, que pour éviter l'Artillerie, dont rien ne la mettoit à couvert. Mais à mesure qu'elle arrivoit dans la Plaine, elle se formoit en deux Escadrons, qui devoient composer les deux Aïles; & l'Infanterie se rassembloit aussi en deux corps. L'Escadron de l'Aïle gauche avoit pour Commandant, Sayavedra, Mora, Salazar, & Fernand d'Aldana, Frere de Lorenço. Celui de l'Aïle droite, où étoit l'Etendard Roïal, porté par le Docteur Carvajal, étoit commandé par Cabrera, Mercadillo, & Gomez d'Alvarado Frere d'Alfonse. L'Infanterie avoit pour Chefs, Ramirez, Auditeur des confins, Castro, Solis, Cardenas, Pablo de Meneses, Mosquera, La Cerna, d'Urbina, d'Aliaga, Martin Roblez, Darias & Dolmos. Mendoze fit l'Avant-garde, avec sa Compagnie de Cavalerie, accompagné de Centeno, qui se promettoit une abondante compensation pour la journée de Guarina. Villavicentio faisoit les fonctions de Major Général. Ce fut Hinojosa, en qualité de Général, qui mit cet ordre dans l'Armée. Le Président & les Evêques marchoient un peu devant, du côté de la Montagne par laquelle Alvarado & Valdivia descendoient avec l'Artillerie, soutenus par les trois cens Arquebusiers de Mexia

E e ij

CONQUÊTE  
DU PEROU.  
DE LA GASCA.  
1548.

Récompense  
proposée aux  
Canoniers.

Comment la  
Cavalerie Roïale  
descend dans la  
Plaine.

Ordre de l'Ar-  
mée.

CONQUÊTE  
DU PÉROU.

DE LA GASCA.

1548.

Cepeda passe  
dans l'Armée  
Roiiale.

& par ceux de Palomino, qui se partagerent aussi en deux corps lorsqu'ils furent dans la Plaine. Mexia, avec sa division, prit la droite, du côté de la Riviere; & Palomino suivit la gauche de la Montagne, avec la sienne. Pendant que l'Artillerie descendoit, on vit arriver quelques Deserteurs de l'Armée de Pizarre, entre lesquels étoient Cepeda & Garcilasso de la Vega. Ils avoient été poursuivis & même blessés, surtout Cepeda, dont le Cheval fut tué sous lui d'un coup de Lance; & sans le secours qu'il reçut de quelques Coureurs du Président, il couroit grand risque de retomber entre les mains des Rebelles.

On apprit de lui que Pizarre faisoit bonne contenance, & que dans l'espoir de profiter, comme à Guarina, de quelque confusion qui lui livreroit ses Ennemis, il étoit résolu de les attendre. Hinojosa n'en prit pas moins le parti de s'avancer avec toute l'Armée, & s'alla poster à la portée de l'Arquebuse des Ennemis, dans un terrain un peu bas, où les Boulers de leur Artillerie passoient par-dessus sa tête. Des Pelotons d'Arquebusiers, qui étoient sur les Ailes, de part & d'autre, faisoient un feu continu. Le Président, les Evêques & les Moines animoient aussi les Canonniers, & les aidoient eux-mêmes à placer leurs Batteries, ou quelquefois même à diriger les Pieces.

Désertion totale  
des Troupes de  
Pizarre.

Centeno & Mendoza, observant que de leur côté il arrivoit souvent des Deserteurs, que Pizarre faisoit poursuivre, s'avancerent avec leurs Gens jusqu'au bord de la Riviere, pour se mettre à portée de recevoir ceux qui fuisoient vers eux. Il n'en venoit pas un, qui ne pressât les Officiers Roiaux de demeurer dans leur Poste, en les assurant que la desertion deviendroit générale, & que la victoire leur couteroit peu. En effet le mouvement commença par un Peloton de trente Arquebusiers Ennemis, qui se trouvant assez près des Troupes Roiales, passerent sous les Enseignes du Président. Pizarre, qui reconnut leur dessein, voulut envoyer après eux; mais les soins & son empressement ne servirent qu'à redoubler le désordre. Tous les corps de son Armée se débänderent au même instant, sans être arrêtés par les cris & les menaces. Les uns se mirent à fuir vers Cusco, & les autres se rendirent droit à l'Armée Roiale. La plupart des Capitaines, frappés d'une révolution si subite, demeurèrent comme suspendus entre la nécessité de combattre, de rendre les armes, ou de fuir (34).

(34) C'est Zarate qu'on a suivi jusqu'à présent: mais les différences sont si remarquables dans Gomara, que, suivant notre méthode pour les événemens de cette importance, nous donnerons son récit dans les termes du vieux Traducteur, qui n'en diminueront pas l'agrément. On ne s'arrêtera qu'aux circonstances qui diffèrent: « Pizarre s'étoit logé en un lieu, qui par un côté étoit fermé de hautes roches, lesquelles ne se pouvoient franchir, ni à pied, ni à cheval; l'entrée étoit étroite & forte, au-devant de laquelle il braqua son Artillerie, de façon qu'il ne pouvoit être pris

de force, ni par famine, parcequ'il étoit bien approvisionné. Il sortit dehors, & mit ses gens en belle Ordonnance. Quelques-uns commençoient déjà à s'escrimer, mais ne faisoient encore que se s'injurier l'un l'autre; les nôtres les appellant traitres & cruels, & les Ennemis nous appellant Esclaves, gens de petit cœur, pauvres & sans regle, parce que La Gasca, les Evêques & Moines, combattoient: mais pour cette soirée, on ne se connoissoit point l'un l'autre, parce que le tems étoit trop nébuleux. La Gasca & quelques autres vouloient diffé-

Pizarre, trop convaincu de la ruine de ses espérances, perdit cœur lui-même, & dit d'une voix assez haute; » puisque vous allez tous vous rendre au Roi, j'y vais aussi. On prétend que son fidele Acofta voulut l'encourager, & qu'il lui dit: « Seigneur Pizarre, donnons au travers des Ennemis, & mourons en Romains, mais que Pizarre lui répondit; Acofta, mon Ami, mourons plu.ôt en Chrétiens (35). En fuite, voyant le Major Villavi-

CONQUÊTE  
DU PÉROU.

DE LA GASCA.  
1548.

Pizarre se rend à  
Villavicentio.

rer la Bataille, afin qu'il ne mourût point tant de Chrétiens, & pensoient que tous, ou la plupart de ceux de Pizarre passeroient de leur côté: mais entrant en Conseil, ils conclurent de donner la Bataille, parcequ'ils manquoient d'eau, de pain, & encore plus de bois en grand froid. Acofta voulut aller cette nuit, avec six cents Hommes, la chemise blanche sur le dos, assaillir & mettre en route La Gasca, à cause du froid, qui étoit si horrible, & que l'assaillant de nuit il seroit peur aux siens: mais Pizarre l'empêcha, lui disant; Jean d'Acofta, puisque nous avons gagné le jeu, ne nous mettons point au hasard de la perdre, qui fut une audace, ou plutôt une cécité. Quand l'aube du jour fut venue, les Tabourins & Trompettes de La Gasca commencerent à sonner, & chacun crioit, arme, Bataille, Bataille, à cheval, à cheval, &c. On descendit.

La descente étoit si roide & si mauvaise, qu'ils étoient contraints mener leurs chevaux par la bride, & à mesure qu'ils descendoient, ils se rangeoient sous leurs Enseignes, &c. Pizarre dit à Cepeda qu'il mit l'Armée en ordre. Cepeda qui avoit envie de se retirer vers La Gasca, vit alors qu'il étoit tems, & donna à entendre à Pizarre que le lieu n'étoit pas propre, parceque le Canon des Ennemis les offensoit sans perdre coup. Il passa les tranchées, qui environnoient leur Camp, comme pour aller choisir un lieu plus bas; quand il se vit là, il picqua son cheval, pour se jeter dans les gens de La Gasca: mais étant troublé d'entendement & saisi d'une grande peur, tomba en chemin dans une mare, où il eut été tué par ceux de Pizarre, s'il n'eut point été secouru & tiré de là par quelques siens Nègres, qu'il avoit envoyés devant. L'Armée de Pizarre fut bien ébranlée par la retraite de Cepeda, & encore davantage quand Garcilasso de la Vega, & autres principaux en firent autant. La Gasca embrassa & baïssa Cepeda, encore qu'il eut la joue toute barbouillée de sa chute, estimant Pizarre vaincu pour son défaut. Pizarre fut déplaissant au possible, d'avoir perdu ses Capitaines,

& de voir la peur qui faisoit le cœur des siens. Mais il ne fit semblant de s'étonner, &c. Les deux Armées étoient fermes, en contenance de vouloir combattre. Carvajal commençoit déjà d'escarmoucher, avec ses Arquebusers, quand il envoya dire à Pizarre qu'il mit ordre pour combattre, & qu'il voïoit bien que les Ennemis l'assailliroient bien-tôt avec grande furie. Mais Hinojosa, sage & avisé, ne faisoit mine de branler. Cependant que les Arquebusers se saluoient l'un l'autre à belles Arquebusades, Cecile faisoit le guet sur ceux qui s'enfuoient vers La Gasca; & en tuoit autant qu'il en rencontroit, ne pouvant les arrêter. Il en passa, pour un coup, trente-trois Arquebusers. Plusieurs autres jetterent leurs armes à terre, disant qu'ils ne combattoient point contre leur Roi. Ainsi, en peu de tems, les Escadrons se défirent eux-mêmes; & Pizarre & les Capitaines demeurèrent éperdus, ne pouvant plus combattre ne voulant aussi fuir; & furent prius, comme l'on dit à main sauve. Gomara, L. V, ch. 77.

(35) Comparons Zarate avec d'autres Historiens contemporains: « Alors Pizarre demanda à Jean d'Acofte; que ferons-nous, nous autres? Allons combattre, répondit Acofte, & mourir armes en main. Non, dit Pizarre, allons mourir en Chrétiens; & d'un cœur invincible, car il aimoit mieux se rendre que fuir. Aussi jamais ses Ennemis ne virent ses épaules. Voyant près de soi Villavicentio, il lui demanda qui il étoit? Et comme l'autre lui répondit qu'il étoit Major du Camp Impérial: & moi, je suis le malheureux Gonzale Pizarre; & lui donna son Estoc. Il marchoit en brave Chevalier, avec une contenance Roïale. Il étoit monté sur un puissant cheval bai, armé d'une Jacque de maille & d'une cuirasse à l'épreuve & fort riches; & par-dessus avoit une Casaque de velours ras, & portoit sur sa tête une Bourguignote d'or, qui étoit un œuvre moins beau que riche. Villavicentio fut fort aise de se voir entre les mains un tel Prisonnier, & le mena in-

CONQUÊTE  
DU PEROU.

DE LA GASCA.  
1548.

Il est conduit au  
Président.

Carvajal est pris.

Joie immodérée  
du Président.

Sentence & exé-  
cution de Pizarre  
& de ses Com-  
plices.

centio, qui s'étoit avancé jusqu'à lui, il l'appella pour se rendre, en lui remettant une épée longue & étroite, qu'il tenoit en forme de lance, parcequ'il avoit rompu la sienne sur ses propres gens qui fuïoient. Il fut conduit au Président, à qui Zarate lui fait tenir quelques discours, qui ne parurent, dit-il, ni prudens, ni respectueux; & sur-le-champ, il fut confié à la garde de Centeno.

La plupart de ses Officiers avoient été pris ou s'étoient rendus. Carvajal, qui n'esperoit aucun ménagement du Vainqueur, tenta de se sauver par la fuite; mais son cheval s'embourba dans des roseaux, d'où il fut tiré & conduit au Président par ses propres Soldats. Le Parti Roïal n'avoit perdu qu'un Homme; & du côté des Rebelles on ne trouva que dix ou douze Morts. Le Président étoit demeuré sur une hauteur, d'où voïant fuir ceux de l'Arriere-garde ennemie, qui prenoient le chemin de Cusco, le transport de sa joie lui faisoit crier de toutes ses forces, à sa Cavalerie, de les poursuivre. Mais ses Officiers, plus jaloux de l'honneur militaire, la continrent dans l'ordre, jusqu'à ce que ne voïant plus rien à craindre de la ruse ou de la force, ils en détachèrent une partie sur les Fuiards. On en prit un fort grand nombre. Après leur entiere défaite, leur Camp fut abandonné au pillage des Vainqueurs, qui y trouverent beaucoup d'or & d'argent. Plusieurs Soldats eurent cinq ou six mille Ducats pour leur part. Les Officiers dédaignerent ce fruit du triomphe. Jamais Armée, suivant l'observation d'un Historien, n'eut un si grand nombre de Lettrés & d'Ecclésiastiques. Un Moine de la Merci, nommé Rocca, accompagnoit sans cesse le Président avec une Hallebarde à la main. Les Evêques & les Prêtres étoient entre les Archevêques, pour les animer contre des Ennemis auxquels ils prodiguoient les noms de Traîtres & de Tyrans (36).

Dès le même jour, Mexia & Robles furent envoyés à Cusco avec un détachement considérable, autant pour empêcher l'abus de la Victoire, de la part de ceux qui étoient envoyés à la poursuite des Fuiards, & qui pouvoient prendre cette occasion pour satisfaire leurs ressentimens particuliers dans la Ville, que pour recueillir ceux d'entre les Rebelles qui reviendroient volontairement au devoir. L'Armée roïale, ayant besoin de repos, après avoir passé plusieurs jours sans quitter les armes, eut vingt-quatre heures pour se rétablir d'une si longue fatigue. Ensuite le Président nomma deux Commissaires, Alfonso Alvarado & Cianca, pour instruire le Procès des Rebelles. On n'eut pas besoin d'autres preuves, contre Pizarre, que la notoriété publique & sa propre confession. La Sentence de ses Juges, confirmée au nom du Roi par le Président, portoit qu'il auroit la tête coupée, au lieu public des exécutions, & qu'elle seroit mise, dans une petite niche, fermée d'une petite grill-

continent devant La Gasca, lequel entre autres choses lui dit, s'il trouvoit bon d'avoir excité tout ce Roïaume contre l'Empereur, son naturel Seigneur? Pizarre répondit: Monsieur, moi & mes Freres avons gagé à nos dépens ce Pais, & ne pensons point faillir en le voulant

gouverner & retenir. Alors La Gasca dit par deux fois, qu'on l'otât devant lui, & en bailla la charge à Diego Centeno. L. V, ch. 77. Benzoni fait à peu-près le même récit, L. III, ch. 16.

(36) Gomara, *ubi supra*.

le de  
cette  
" Tra  
" rité  
" à l  
" damna  
sons c  
qu'on  
graver  
& sa  
du sup  
ment,  
Lorsqu  
habits  
son ch  
paier  
à tant  
Dès le  
neur le  
Reyes,  
Le f  
Carvajal  
Soldats  
les uns

(37) Z  
condamn  
pris; il j  
ce fut,  
& le le  
fut m  
liées,  
Il mou  
un seul  
torité  
*Ubi sup.*  
rate. Benz  
Juge.

(38) Go  
& mit-c  
de Carva  
François  
vara, I  
rales d'A  
de Scurio  
tres qua  
confessen  
tence, p  
être pen  
& sa têt  
il dit; c  
qu'une f

le de fer, sur les Fourches patibulaires de la Ville de Los Reyes, avec cette inscription au-dessus : " Cette tête est celle de Gonzale Pizarre, " Traître & Rebelle à Sa Majesté, qui osa se soulever contre son auto- " rité au Pérou, & donner bataille dans la Vallée de Xaquixaguana, " à l'Armée royale, le lundi, neuvième jour d'Avril 1548 ". La con- " damnation portoit aussi, que ses biens seroient confisqués, que les Mai- " sons qu'il avoit à Cusco seroient rasées, qu'on y semeroit du sel, & " qu'on élèveroit sur la place une colonne de pierre, sur laquelle on " graveroit à-peu-près la même inscription. Il fut exécuté le même jour, " & sa mort fut très chrétienne. Pendant sa prison, & jusqu'au moment " du supplice, Centeno, qui l'avoit en garde, le fit traiter honorable- " ment, sans permettre qu'il reçût le moindre outrage de ses Ennemis. " Lorsqu'il se vit au lieu de l'exécution, il donna au Bourreau tous les " habits qu'il avoit sur lui. Ils étoient de velours, en broderie d'or, & " son chapeau avoit aussi un riche bordure. Centeno eut la générosité d'en " paier la valeur au Bourreau, afin que le corps d'un homme respectable " à tant de titres, ne fût dépouillé qu'au moment qu'il seroit enterré. " Dès le jour suivant, il le fit transporter à Cusco, où il reçut avec hon- " neur les derniers offices de la Religion; mais la tête fut portée à Los " Reyes, & publiquement exposée, suivant les termes de la Sentence (37).

Le supplice de Pizarre fut suivi de celui de ses principaux Officiers. Carvajal fut écartelé (38), & huit ou neuf autres furent pendus. Plusieurs Soldats, connus pour leurs plus opiniâtres Partisans, furent condamnés, les uns au fouet, d'autres aux galères & d'autres à passer au Chili. Ces

CONQUÊTE  
DU PÉROU.  
DE LA GASCA.  
1548.

Supplice du Ca-  
pitaine Carvajal.  
& de ses Offi-  
ciers.

(37) Zarate, L. VII, ch. 22. Gomara fait condamner Pizarre à mort, le jour qu'il fut pris; il joint quelques autres circonstances : " ce fut, dit-il, le jour même de sa prise; " & le lendemain, pour être décapité, il " fut mené, sur une Mule, les mains " liées, ayant une Cappe sur les épaules. " Il mourut Catholiquement, sans parler " un seul mot, retenant au reste une au- " torité grande & une contenance sévère. *Ubi sup.* ch. 78. Le reste s'accorde avec Zarate. Benzoni ne nomme que Cianca pour Juge.

(38) Gomara diffère ici : " On pendit, " & mit-on en quatre quartiers, François " de Carvajal de Ramaga, Jean d'Acosta, " François Maldonado, Jean Velez de Gue- " vara, Denis de Bovadilla, Gonzale Mo- " rales d'Amajano, Jean de Torre, Pierre " de Sturie, Gonzale de Los Nidos, & au- " tres quatre. Carvajal fut fort dur à se " confesser. Quand on lui eut lu la Sen- " tence, par laquelle il étoit condamné à " être pendu & mis en quatre quartiers, " & sa tête être mise avec celle de Pizarre, " il dit; c'est assez, tu ne me saurois tuer " qu'une fois. La nuit de devant qu'il fut

" exécuté, Centeno le fut voir. Carvajal " faisoit scmbiant de ne le point reconnoi- " tre; & quand l'autre lui eut dit qui il " étoit, il répondit que ne l'ayant jamais " vu que par derrière, il ne l'avoit pu con- " noître; voulant faire entendre que l'autre " avoit toujours fui devant lui. Il étoit âgé " de quatre-vingt quatre ans. L. V, ch. " 78. Le récit de Benzoni ajoute à ceux de " Zarate & de Gomara, " que Carvajal " fut traîné à la queue d'un cheval l'espa- " ce d'un demi quart d'heure, puis pendu " & mis en quatre quartiers. Quand on le " menoit au supplice, il demandoit, en " soupirant, où étoit son Gouverneur Gon- " zale Pizarre? Benzoni raconte aussi diste- " rennément le trait de Centeno. " Un jour, " dit-il, avant qu'il mourut, Centeno le " fut voir & lui dit, Ha, Monsieur le " Lieu.enant-Général, où sont vos ongles " & vos griffes de guerre? L'autre lui ré- " pondit sur-le-champ; on me les a ôtées " par force, en champ de Bataille, comme " à un bon Guerrier; mais toi, tu t'en es " enfui, comme un poltron que tu es. *Ubi* " *sup.* ch. 16.



CONQUÊTE  
DU PÉROU.  
DE LA GASCA.  
1548.

Caractère de Pi-  
zarre & de Car-  
vajal.  
Pizarre.

exécutions durèrent aussi long-tems qu'il resta des Coupables , & qu'on put les découvrir. Ceux qui s'étoient dispersés dans la Vallée de Xaquixaguana & qui vinrent se ranger sous l'Étendard royal, après la publication de l'amnistie , obtinrent grace pour tous les crimes commis pendant la révolte , avec la seule réserve du droit des Parties, dans tout ce qui concernoit les biens & les intérêts civils.

Deux hommes, tels que Gonzale Pizarre , & François Carvajal , son Lieutenant, ont paru dignes aux Historiens de quelques observations sur leur caractère. On a vu la naissance de Pizarre. Lorsqu'il avoit usurpé le Gouvernement, son âge étoit d'environ quarante ans. Il étoit grand, de belle taille & d'une proportion remarquable dans tous ses membres. Il avoit le teint brun , la barbe noire & fort longue. Son inclination le portoit naturellement à la guerre. Personne ne soutenoit le travail & la peine avec plus de patience. Il menoit un cheval de bonne grace ; il tiroit parfaitement de l'Arquebuse. Quoiqu'il n'eût aucune teinture des Lettres , & qu'il fût d'un génie médiocre, il s'exprimoit d'une manière sensée & dans des termes fort clairs. Le même fond de sens dominoit dans sa conduite, sur-tout dans le choix qu'il faisoit, pour l'administration de ses affaires, de ceux auxquels il croioit reconnoître l'espece de lumieres , d'expériences & d'habileté qu'elles demandoient. C'étoit dans cette opinion qu'il avoit donné toute sa confiance à Carvajal, pour les expéditions brusques & hardies ; à Puelles & à Acosta, pour les entreprises plus lentes, à Cepeda, pour les affaires civiles. Il n'entreprendoit rien sans Conseil ; mais entre les différens Partis qui lui étoient proposés, c'étoit ordinairement celui qu'il choisissoit à la première vue, qu'on jugeoit le meilleur après la discussion. Une malheureuse Polirique, dont les principes lui venoient de Carvajal, l'avoit rendu, par degrés, sombre, cruel, sanguinaire ; mais la force d'un naturel plus doux lui faisoit souvent regretter le sang qu'il avoit versé. Il croioit légèrement, il ne savoit pas garder un secret ; ce qui lui fut d'un préjudice extrême dans toutes ses entreprises. On lui reproche aussi de n'avoir jamais pris plaisir à donner, & de n'avoir été libéral qu'à regret. Cependant on en excepte les Femmes, dont il récompensoit roialement les complaisances. Indiennes ou Espagnoles, il étoit passionné pour celles qui trouvoient l'art de lui plaire. La jalousie faisoit quelquefois son tourment. On a vu qu'il fit tuer un Bourgeois de Quito, dont il entretenoit la Femme, & qu'il païa libéralement pour ce meurtre, Vincent Pablo, Soldat Hongrois, que le Conseil des Indes fit pendre enfin sur une accusation renouvelée à Valladolid. Enfin, si la vie de Pizarre n'eût rien de plus glorieux qu'une ambition mal entendue, qui lui fit souhaiter l'indépendance dans un País qu'il avoit aidé à conquérir, & qu'il regardoit comme une propriété de sa Famille, on lui trouve, aux dernières scènes, dans la simplicité même avec laquelle elles sont rapportées par ses Historiens, un air d'Héroïsme, qui fait regretter de le voir périr sur un Echaffaut (39).

Carvajal.

On ne prend point un intérêt de la même nature au sort de son  
(39) Recueillis des différens Historiens déjà nommés.

Lieutenant,

Lieu-  
nom-  
d'ex-  
en l-  
étoit  
de-là  
nom-  
du m-  
quel-  
Espa-  
che ;  
miers  
quête  
comr-  
diens  
Nuñe  
avec  
n'ait-  
& qu-  
mes ,  
Il  
re fit  
pour  
leur  
le lui  
Jamai  
aucun  
ni le  
il ne  
mens  
manq-  
pagnol  
cruaut-  
rel à la  
Il tuoi  
aucun  
pline

(40) C  
à la jo  
Gonzal  
Capitain  
(41) «  
» demeu  
» jal. C  
» Guerr  
» passés  
» pagne  
» hors d

Lieutenant. François Carvajal étoit né près d'Arevala, dans un Village nommé *Ragama*, d'une Famille dont la plus grande distinction étoit d'exercer ce qu'on nomme la contrebande. Il avoit été long-tems Soldat en Italie, dès le tems du Comte Pierre de Navarre. Zarate assure qu'il étoit à la Bataille de Pavie (40), où François I fut fait Prisonnier; que de-là, il retourna en Espagne, avec une Femme de bonne Famille, nommée Catalina de Leyton, & qu'il y déguisa ses amours sous le voile du mariage, mais qu'on ne s'y laissa point tromper, & que, suivant quelques-uns, il avoit été Moine & Profès; que pendant son séjour en Espagne, il exerça l'office d'Économe, dans la Commanderie d'Heliche; qu'ensuite il passa au Mexique, où le Viceroi le fit subsister jusqu'aux premiers soulevemens du Pérou; qu'il le fit passer dans cette nouvelle conquête de l'Espagne, avec les secours dont on a parlé, & qu'après l'accommodement, le Marquis, François Pizarre, lui donna quelques Indiens aux environs de Cusco, où il demeura jusqu'à l'arrivée de Blasco Nuñez de Vela; enfin, qu'il pensoit alors à retourner en Espagne, avec une somme considérable, qu'il devoit à son industrie; mais que n'ayant pas trouvé d'occasion pour s'embarquer, il demeura dans le País, & que Gonzale Pizarre, qui lui avoit reconnu de l'habileté pour les armes, chercha les moyens de se l'attacher.

Il se vançoit lui-même d'être âgé de quatre-vingts ans, lorsque Pizarre fit son entrée à Los Reyes avec son Armée. Sa taille étoit médiocre pour la hauteur; mais il étoit fort gros; le visage plein, & d'une couleur vive. Il entendoit effectivement la guerre; & sa hardiesse naturelle lui faisoit tirer comme un double fruit de son ancienne expérience. Jamais on ne supporta plus aisément la fatigue. Son âge ne lui donnoit aucune marque d'affoiblissement ou de lenteur. Il ne quittoit ses armes, ni le jour, ni la nuit; & si le sommeil lui étoit quelquefois nécessaire, il ne se couchoit & ne dormoit que sur une chaise, assis quelques momens, & la tête appuyée sur sa main. Il aimoit beaucoup le vin: s'il manquoit de vin d'Espagne, il buvoit, avec plus d'excès qu'aucun Espagnol, de ces liqueurs fortes qui sont en usage parmi les Indiens. La cruauté faisoit comme le fond de son caractère, avec un penchant naturel à la raillerie, qui marquoit un barbare endurcissement dans ce vice. Il tuoit un homme, dans la plus legere occasion, souvent même sans aucun sujet, ou sous le seul prétexte d'établir rigoureusement la discipline militaire (41); & loin de marquer de la compassion pour ces

(40) Gomara dit qu'il avoit été Enseigne à la journée de Ravenne, & Soldat de Gonzale de Cordoue, surnommé le grand Capitaine. *ubi sup.*

(41) « Le Proverbe, dit Gomara, est demeuré de lui: *aussi cruel qu'un Carvajal*. C'étoit néanmoins le plus fameux Guerrier de tous les Espagnols qui soient passés aux Indes. Mais de plus de 400 Espagnols que Pizarre avoit fait mourir, hors des Batailles, depuis que Nuñez V-

» la étoit entré au Pérou, cetui-ci les avoit  
» presque tous tués de sa main, avec quel-  
» ques Mores qu'il menoit avec lui pour  
» cette fin. Outre cela, il en fit encore  
» mourir plus de mille, pour les Ordon-  
» nances, & plus de 20000 Indiens en por-  
» tant la somme, ou à cause de la retrai-  
» te qu'ils faisoient aux Montagnes de peur  
» de la porter, où ils mouraient de faim  
» ou de soif; & afin qu'ils n'échappassent  
» on les lioit plusieurs ensemble par la cein-

CONQUÊTE  
DU PEROU.  
DE LA GASCA.  
1548.

malheureuses victimes, il les railloit par des plaisanteries, & par des complimens affectés. On ne lui connoissoit point de Religion; ou s'il en parloit, c'étoit pour l'outrager par des discours ou des actions impies. Sa passion étoit de s'enrichir, & jusqu'à faire douter si son courage même venoit d'une autre source. Il exposoit intrépidement sa vie, pour se rendre maître de celle d'autrui, & l'étoit sans pitié à ceux qui tomboient entre ses mains; mais il l'accordoit, pour de l'argent, à ceux qui lui demandoient grâce à ce prix: ainsi l'argent lui étoit plus précieux que sa vie & celle d'autrui. On a vu que sa prudence consistoit en ruses que la présence de l'occasion lui faisoit naître, plutôt qu'une sage délibération; comme sa plaisanterie consistoit moins en ingénieuses faillies, qu'en railleries froides & grossières (42). Concluons que, si Carvajal mérite un rang distingué, c'est entre les Brigans, plutôt qu'entre les grands Capitaines & les Guerriers illustres.

Trésors que le  
Président fait en-  
lever.

Ensuite, le Président se rendit à Cusco, d'où il envoya Mendoza dans la Province de Charcas, ancien Domaine de Pizarre, pour y prendre tout l'argent qu'il y avoit laissé. Hondegardo & Roïas furent envoyés, dans la même vue, aux Mines du Potosi. Les sommes qu'ils en rapportèrent à La Gasca, montoient à trois millions six cents mille livres. Une autre affaire, qui ne lui parut pas moins importante, étoit de congédier son Armée, dans la crainte de quelque nouveau mouvement qui fit renaître les troubles. Cette entreprise demandoit d'autant plus de précaution, qu'il falloit penser d'abord à la distribution des récompenses, & qu'il n'y avoit point de Soldat qui n'eût de grandes prétentions. Le nombre des Troupes étoit d'environ deux mille cinq cents hommes. Il étoit difficile de satisfaire tout le monde. Après avoir délibéré sur un point si délicat, & qui ne pouvoit souffrir de délai, on convint que pour éviter toute sorte d'importunités, le Président & les Evêques se retire-roient à douze lieues de Cusco, dans la Province d'Apuxima, accompagnés d'un seul Secrétaire, & qu'ils y feroient tranquillement les répartitions.

Difficultés des  
nouvelles répar-  
titions.

Ce qu'ils avoient à partager montoit à la valeur de plus d'un million d'écus d'or de rente; & l'on n'aura pas de peine à se le persuader, si l'on considère combien il y avoit de départemens abandonnés & de terres vacantes, par la mort de ceux qui avoient péri dans les Combats ou par les supplices; sans compter que Pizarre avoit fait valoir le prétexte des frais de la guerre, pour en retenir une grande partie sous son propre

» ture, & celui qui se détachoit, ou deve-  
» noit malade pour demeurer, avoit la tête  
» tranchée, *ubi sup.* Benzoni fait une pein-  
» ture encore plus horrible de la maniere  
» dont les Péruviens étoient traités.

(42) » Quand il faisoit pendre quelqu'un  
» dit Benzoni, le plus souvent, c'étoit à  
» rire avant que de le faire attacher, &  
» à lui dire en se moquant: Hà, Mon-  
» sieur, pardonnez-moi; j'ai oui dire que  
» vous êtes Cavalier; & vraiment c'est bien

raison que l'on vous fasse l'honneur que  
» mérite un Gentilhomme tel que vous.  
» Choisissez, de ces arbres, lequel vous  
» voudrez. Non, non, je vous ferai cette  
» grace d'être attaché à celui que vous  
» aimerez le mieux; assurez-vous-en. Et  
» après s'être ainsi joué & moqué du pau-  
» vre Prisonnier, il le faisoit pendre. Il  
» menoit toujours quatre Mores avec soi,  
» pour exercer cet office. L. III, ch. 16.

nom  
quar  
auxq  
prom  
gé pa  
ordre  
Le

(43)  
par ar  
hérita  
Enfan  
nc bar  
eut le  
mara,  
ajoute  
distrib  
riches  
pauvre

(44)  
» Los  
» phè  
» pou  
79. B  
une f  
vent p  
» répa  
» dats  
» s'au  
» sés  
» qu'o  
» à se  
» leur  
» men  
» toit  
» que  
» tens  
» pré  
» mire  
» tout  
» de. I  
» & q  
» rai  
» tem  
» une  
» laine  
» non  
» mén  
» tenu  
» qu'a  
» que  
» ler à  
» cette  
» dat  
» tout  
» vain

nom. Le Président retint, sur les meilleures, des Pensions de trois & quatre mille ducats en argent, pour les distribuer entre les Soldats, auxquels il n'avoit rien de plus à donner. Ce partage (43) se fit assez promptement; mais à-peine fut-il publié, que le Président se crut obligé pour sa sûreté, de se rendre à Los Reyes, & de laisser le soin du bon ordre à l'Evêque de cette Ville

Les Mécontents furent en si grand nombre, & les plaintes si vives (44),

(43) Tel eut 10000 Ducats de revenu par an. C'étoit le revenu d'un Prince, si cet héritage eût été perpétuel, & fut passé aux Enfans ou autres Héritiers: mais l'Empereur ne baille ces Terres qu'à vie. Celui qui en eut le plus fut le Capitaine Hinojosa. Gomara, L. V, ch. 79. Le même Historien ajoute, que plus de 150000 Ducats furent distribués en argent emprunt, & que les riches Veuves furent mariées aux personnes pauvres qui avoient bien servi le Roi. *Ibid.*

(44) « La Gasca, dit Gomara, s'en alla à Los Reyes, pour n'ouïr les plaintes, blasphèmes & malédictions des Soldats, & pour la peur qu'il en avoit, *ubi sup.* ch. 79. Benzoni, témoin du désordre, en fait une singulière peinture. Ces détails doivent plaire dans une Note. « Quand la répartition fut publiée, de pauvres Soldats, qui avoient servi fidelement & qui s'attendoient d'être largement récompensés, comme on l'avoit promis, voyant qu'on les laissoit en blanc, commencèrent à se plaindre beaucoup. Lui & l'Evêque leur donnerent de belles paroles en paiement; disant que pour le présent il n'étoit possible de mieux faire, mais que bien-tôt ils les rendroient tous contents; cependant, ne purent-ils si bien prêcher, que cela les contentât: ains se mirent à crier contre'eux, & à leur dire toutes les injures & les vilainies du monde. Entre les autres, il y en eut pour rire, & qui valent bien le réciter. J'en conterai ici quelques unes: N'y a pas longtemps qu'à Cordoue en Espagne, il y avoit une Religieuse qu'on appelloit Magdelaine de la Croix, laquelle, à l'opinion, non-seulement du commun Peuple, mais même des plus grands de l'Espagne, étoit tenue pour bien dévote personne, & presqu'adorée comme une Sainte: de sorte que quand l'Empereur même vouloit aller à quelque Entreprisse, il mandoit à cette Magdelaine, qu'elle le recommandât à Dieu dans ses Oraisons. Mais enfin tout le mystère fut découvert, & fut vaincue d'être une Sorciere, & qu'elle

» avoit familiere compagnie avec le Diable. Il y eut donc lors un Soudard, lequel entr'autres injures qu'il dit au Président, lui reprocha qu'il étoit une seconde Magdelaine de la Croix; & que le Diable (entendant par-là M. l'Evêque) montoit dessus, parcequ'il ne faisoit rien, tant pe tit fut-il, sans lui en demander son avis. » Y en eut un autre, qui lui dit à la barbe, que le Ciel ne couvroit point un Renard plus fin que lui. Un autre, qui étoit presque demi-fou & désespéré, lui dit qu'on l'enverroit tant loin, que jamais il n'oïroit parler d'Espagne. Le Président fut si picqué de cette parole-là, que si ce pauvre Homme n'eut eu de bons Amis, qui eussent prié pour lui, il l'alloit faire pendre par son cou, sans rémission: & encore toute la grace qu'il lui fit, fut de le confiner en un Pais perdu du Chili. Il y eut un autre Soldat, qui eut bonne grace, & lui dit en riant; M. le Président, de grace donnez-moi ce bonnet, que vous avez en votre tête. Le Président se prit à rire: eh qu'en veu-x-tu faire? dit-il. Je le veux brûler, dit le Soldat, & le mettre en poudre, pour enforcer les gens, puisqu'avec ce bonnet-là vous avez trompé tant de gens de bien. Il s'en trouvoit assez d'autres qui disoient, qu'il étoit venu pour épargner les Tyrans, & faire mourir les bons serviteurs du Roi. Quelques-uns le menaçoient tout outre, qu'ils en prendroient eux-mêmes où ils pourroient. Plusieurs se voulurent mutiner, couper la gorge au Capitaine Hinojosa, renvoyer le Président en Espagne, & écrire à l'Empereur qu'il leur envoie quelque Homme de bonne conscience. Tout ce complot fut découvert, & empoigna-t'on les Chefs. Entre ceux qui furent pris, y eut un Prêtre de Biscaye, qui disoit avoir dépendu en cette dernière guerre, quarante mille écus au Service de l'Empereur. Le Président, ne pouvant supporter tant d'injures, s'en alla en la Ville des Rois. L. III. ch. 17.

CONQUÊTE  
DU PEROU.

DE LA GASCA.

1548.

Mouvements  
qu'elles causent.

CONQUÊTE  
DU PÉROU.  
DE LA GASCA.  
1543.

Fondation de Villanueva.

Mort de Centeno.  
Observations sur  
quatre Rivières  
du Pérou.

que toutes les représentations du Prélat ne purent arrêter quantité de complots & de mouvemens séditieux. Quelques Officiers firent passer leur chagrin jusqu'au Conseil des Indes, avec des explications peu honorables pour le Président. Mais Cianca, qu'il avoit laissé à Cusco pour l'administration de la Justice, rétablit le calme, par la fermeté avec laquelle il fit enlever & punir les plus mutins. Valdivia, pour récompense des services qu'il avoit rendus dans cette guerre, obtint, au nom du Roi, la confirmation de son Gouvernement du Chili, quoiqu'il le tint des Pizarres. Le Docteur Carvajal fut nommé Gouverneur de Cusco. En partant pour Los Reyes, La Gasca laissa des ordres pour faire bâtir & peupler, entre Cusco & Collao, une Ville qui prit le nom de Villa-nueva.

Dans le même tems, on vit arriver au Pérou cent cinquante Espagnols, partis, sous la conduite d'Yrales, de la Rivière de la Plata, par laquelle ils étoient remontés jusqu'aux lieux que Diegue de Royas avoit découverts. Ils venoient demander, au Président, un Gouverneur pour leur Conquête. Centeno, qui fut choisi pour cette commission, la regarda comme une récompense honorable, dans un País dont on commençoit à former les plus grandes espérances. Mais sa mort, arrivée lorsqu'il se disposoit à partir, fit perdre à l'Espagne, avec un de ses plus braves Officiers, tous les avantages qu'elle pouvoit se promettre de sa conduite & de sa valeur. Le Président donna un autre Chef à ceux qui lui demandoient cette grace; mais la lenteur de leurs progrès servit encore à faire regretter Centeno. Ils rapportèrent, sur leurs propres observations, que la Rivière de la Plata prend sa source dans les hautes Montagnes, toujours revêtues de neige, qui sont entre Los Reyes & Cusco, d'où sortent quatre Rivières qui tirent leurs noms des premières Provinces qu'elles arrosent, Apurima, Vilcas, Abancaï & Xauxa; & que la dernière sort d'un Lac, de la Province de Bambou, País tout-à-la-fois le plus uni & le plus élevé du Pérou; que les bords de ce Lac étoient habités par un grand nombre d'Indiens, & le Lac même, rempli de petites Îles, qui formoient d'excellens pâturages, où les Habitans nourrissoient quantité de bestiaux.

La dispersion des Troupes aiant achevé de rétablir la tranquillité du Pérou, La Gasca tourna tous ses soins à mettre, dans le Gouvernement des Espagnols & des Indiens, l'ordre pour lequel on avoit soupiré si longtemps, & réussit du moins à corriger une infinité d'abus qui choquoient également la Religion & l'Humanité (45). Enfin, lorsqu'il crut l'autorité

1549.  
Le Président réforma les abus.

(45) Les Historiens s'étendent beaucoup sur toutes ces réformations. Gomara en fait un long article (V. chap. 80 du Liv. V.) Il loue surtout le Président d'avoir trouvé le moyen, après avoir payé toutes les dettes de l'Etat, qui montoient à plus de neuf cens mille pesos d'or, d'en avoir amassé treize cens mille autres pour l'Empereur. Un chacun, dit-il, fut émerveillé de ce Trésor, non pas pour la somme, mais pour la manière dont il l'assembloit, Jamais il ne

» prit pour lui la paie d'aucun Soldat; ce-  
» pendant il est certain qu'aucun Espagnol  
» n'avoit passé au Pérou, avec charge ou  
» sans charge, qui n'eût pris quelque chose  
» pour soi, excepté celui-ci, auquel on n'a  
» pu remarquer aucun signe d'avarice, quoi-  
» qu'il eût sur lui plusieurs yeux, qui atten-  
» tivement le regardoient, pour l'accuser  
» s'il eut mal-verté en sa charge. ch. 8r.  
Benzoni lui rend le même témoignage,  
mais il l'accuse d'avoir commis la levée

roial  
nistr  
Trib  
de r  
étoit  
il n'  
en s  
l'avo  
crete  
pour  
jectio  
mont  
que e  
velle  
qu'il  
de C  
fesseu  
pour  
regre  
ment  
de l'  
dépar

Il p  
quain  
pour  
dérati  
que f  
viren  
mune  
ensem  
la Me  
quitta  
contin  
à leur  
verte  
avant  
acculé

des der  
commis  
d'injusti

(46) Les  
mes in  
passé d  
difficile  
qu'ils n  
especes  
arrêté le  
avec la

roïale bien affermie, par la Jurisdiction de l'Audience, & sous l'administration des Gouverneurs particuliers qui devoient être nommés par ce Tribunal, il résolut d'user de la liberté que ses Provisions lui laissoient de retourner en Espagne, sans attendre d'autres ordres. Un de ses motifs étoit la quantité d'or & d'argent qu'il avoit pour le Roi (46). Comme il n'avoit plus, ni Troupes ni Gardes, qui pussent mettre ce trésor en sûreté, il sembloit pressentir les accidens qui le menaçoient. Après l'avoir embarqué sans s'être encore ouvert sur la résolution, & fait secrètement ses autres préparatifs, il assembla les Magistrats de Los Reyes, pour leur déclarer qu'il se disposoit à les quitter. Ils lui firent des objections, auxquelles il s'efforça de répondre; & dès le même jour, il monta sur le Vaisseau qu'il avoit choisi pour son Voïage. Mais avant que de mettre à la voile, il employa quelques heures à faire une nouvelle répartition des Terres qui étoient devenues vacantes, depuis celle qu'il avoit faite à Cusco. Le nombre en étoit considérable, par la mort de Centeno, de Royas, du Docteur Carvajal & de plusieurs autres Possesseurs. Cette conduite parut bizarre; mais il la crut indispensable, pour se délivrer de la vue & des plaintes d'une infinité de gens qu'il regrettoit de ne pouvoir satisfaire, & dont il prévoïoit le mecontentement. Il laissa les Actes signés & scellés entre les mains du Secrétaire de l'Audience, avec ordre de ne les ouvrir que huit jours après son départ (47).

Il partit au mois de Décembre, accompagné du Provincial des Dominicains, & d'Alliaga, qui avoient été nommés, par l'Audience Roïale pour Agens du Pérou à la Cour d'Espagne. Plusieurs personnes de considération, qui avoient ignoré son dessein, n'en furent pas plutôt informés, que se hâtant de recueillir ce qu'ils avoient de plus précieux, ils le suivirent sur divers Bâtimens, pour retourner avec lui dans leur Patrie commune; & la plupart le rejoignirent heureusement à Panama. Delà ils prirent ensemble le chemin de Nombre de Dios, où ils devoient s'embarquer sur la Mer du Nord. Quoique La Gasca eût renoncé au titre de Président en quittant le rivage du Pérou, leur respect n'étoit pas diminué pour lui. Ils continuoient de le traiter comme leur Chef; & de son côté, il répondoit à leurs déférences par des manières douces & civiles. Il tenoit table ouverte aux dépens du Roi; sur quoi Zarate observe qu'ayant considéré, avant son départ d'Espagne, que tous les Gouverneurs des Indes étoient accusés d'une épargne fardée dans l'état de leur Maison, & jugeant aussi

CONQUÊTE  
DU PEROU.  
DE LA GASCA.  
1549.

Il pense à retourner en Espagne.

Comment il se conduit dans cette vue.

• Son départ du Pérou.

Avec quelle dignité il soutient son rang dans le Voïage.

des deniers à des gens qui exercèrent cette commission avec beaucoup de violence & d'injustice. *ubi sup.*

(46) Les Historiens font monter à des sommes incroyables tout ce qui en étoit déjà passé dans les seuls coffres du Roi. Il seroit difficile d'en faire un calcul exact, parce qu'ils ne s'accorder pas sur les noms des espèces; mais ils furent que par compte arrêté les Trésoriers se trouverent en arriere, avec la Couronne, de dix-huit cens mille

pesos d'or, & de six cens mille d'argent; sur les Quints & autres revenus Roïaux qu'ils avoient reçus; par où l'on doit juger de la somme totale, dont ils avoient trouvé moïen de détourner cette partie. Gomara, L. V, ch. 81.

(47) En effet, aussi-tôt qu'ils furent ouverts il s'éleva des troubles considérables, qui coûtèrent la vie au célèbre Hinojosa, & l'Audience Roïale eut beaucoup de peine à les apaiser. Bezoni. L. III, ch. 17.

CONQUÊTE  
DU PÉROU.

DE LA GASCA.  
1549.

que la Cour ne lui assigneroit pas une pension suffisante pour la dépense qui convenoit à son rang, il n'avoit pas voulu que ses appointemens fussent réglés; mais il avoit demandé la permission de prendre sur le revenu Royal, dans le País dont on lui confioit l'administration, tout ce qui lui seroit nécessaire pour y subsister avec dignité. En obtenant une faveur si distinguée, il avoit eu la précaution d'en prendre un Acte formel, dont il ne cessa point de faire usage pour l'entretien de sa Maison & de ses Domestiques. Mais c'étoit avec tant de précaution & d'exactitude, que chaque jour il faisoit tenir compte de sa dépense, par un Secrétaire qui n'avoit pas d'autre Commission (48).

1550.  
Aventure de La  
Gasca dans son  
retour.

On a fait entrevoir que les Trésors de La Gasca étoient menacés; mais son inquiétude avoit cessé en arrivant à Panama; & c'étoit encore moins à Nombre de Dios, qu'il devoit craindre un danger, qu'il n'avoit cru réel & pressant qu'au Pérou. Cependant tout le tems de sa Navigation avoit été employé, du côté dont il se déloit le moins, à lui dresser des pièges que son bonheur seul lui fit éviter. Cet événement mérite d'être repris dans sa source.

Les Petits-fils de  
Pedrarias d'Avila  
veulent enlever  
les Trésors.

Pedrarias, ou plutôt, Pierre Arias d'Avila, nommé, comme on l'a vu, Gouverneur de Nicaragua après en avoir fait la Conquête, avoit marié une de ses Filles à Rodrigue Contreras, riche & puissant Espagnol, qui succéda au Gouvernement après la mort de son Beau-pere. Mais la nouvelle Audience, établie à *Gracias à Dios* sous le titre d'Audience des confins de Guatimala (49), dépouilla Contreras de cet Emploi. Il en porta ses plaintes à la Cour d'Espagne, qui loin de les écouter, confirma le Jugement des Auditeurs. Deux de ses Fils, Fernand & Pedre, qu'il avoit laissés à Nicaragua, désespérés de la disgrâce de leur Pere, entreprirent d'en tirer vengeance. Bermejo & plusieurs autres Guerriers, du nombre des Mécontents du Pérou, avoient pris le parti de se dérober au Gouvernement de La Gasca, & cherchoient de l'occupation dans les autres Eta-

(48) Benzon. *ubi sup.* Comme nous n'avons pas d'autre utilité à tirer ici de la Relation de ce Voïageur, observons qu'après avoir passé 3 ans au Pérou, il partit de Guayaquil, presqu'en même-tems que La Gasca de Los Reyes, parcequ'on avoit ordonné, dit-il, que tous les Levantins, nom que les Espagnols donnoient aux Etrangers, vuidassent le País, comme Traîtres & méchans. Il rencontra le Président au Port de Salango, qui tenoit la route de Panama. De-là il se rendit à Manta, où son Bâtiment se brisa contre un roc: mais cinquante jours après, il monta dans un autre Vaisseau, qui le conduisit à Panama. La Gasca en étoit déjà parti pour Nombre de Dios. Benzon trouva l'occasion de se rendre à Nicaragua, ensuite à Guatimala. Il gagna le Port de Cavallos, où il s'embarqua pour l'Europe. Mais une Tempête brisa son Vaisseau vers l'Île de Cuba, & tout fut perdu, à l'exception des Hom-

mes, qui se sauverent avec beaucoup de peine dans la Chaloupe. Arrivé à la Havana, il se rembarqua sur une Flotte de dix-huit Vaisseaux, dont treize périrent dans le Golfe. Le sien rentra heureusement dans le Port de la Havana; mais ayant peu d'amour pour la vie, depuis qu'il avoit perdu, dans son naufrage, tout ce qu'il avoit amassé aux Indes, il remonta aussi-tôt sur une autre Flotte de quatorze Vaisseaux, avec laquelle il arriva en Espagne le 13 de Septembre 1556. Ce que la Relation a de plus singulier, c'est qu'avec un grand détail sur tous les objets de sa curiosité, l'Auteur parle si peu de lui-même, que le Journal de ses propres actions se réduit presqu'à ce qu'on vient de rapporter; rare mérite dans un Voïageur. Benzon reparoît souvent dans la Description du Pérou.

(49) Voyez le premier Voïage de François Izarre.

bliff  
les r  
de T  
enlev  
des s  
mier  
ils s'  
encom  
masq  
cequ  
dard  
au no  
qu'il  
certe  
sur la  
Panam  
le Pr  
une p  
& d'  
leur p  
treren  
mais  
d'appri  
de Dio  
l'entr  
roial,  
Pesos  
transp  
Apr  
que la  
ou les  
défens  
le che  
leur se  
toient  
pès sur  
Fernan  
voier,  
Nomb  
avec le  
gneuse  
Cet  
en con  
pour in  
Rivier  
prend  
paroit

bliffemens d'Espagne. Les deux jeunes Contreras trouverent le moien de les rassembler secretement ; & n'ignorant pas que le Président étoit parti de Los Reyes avec d'immenses Trésors, ils résolurent ensemble de les enlever dans sa route. Ce projet fut revêtu d'une apparence de justice du côté des Contreras, parceque leur Grand-Pere maternel aiant été de la premiere Association qui s'étoit formée à Panama pour la Conquête du Pérou, ils s'attribuoient, sur cette Contrée, des droits dont leur Famille n'avoit encore pû tirer aucun fruit. Lorsqu'ils se crurent assez forts pour lever le masque, ils commencerent par assassiner l'Evêque de leur Province, parcequ'il s'étoit déclaré contre leur Pere. Ensuite, prenant, sur leur Eten-dard, le titre d'Amis de la liberté, ils s'embarquerent sur la Mer du Sud, au nombre de trois cens, dans l'espérance de surprendre le Président, lorsqu'il approcheroit de Panama. Les vents, qui ne sont pas favorables dans cette saison, pour venir de Los Reyes à ce Port, les faisoient compter sur la lenteur de sa navigation. Cependant ils ne passerent point devant Panama, sans y prendre Langue. Quelques Pêcheurs lui aiant appris que le Président y étoit arrivé, ils remercierent la fortune de leur épargner une plus longue course, que les hazards de la Mer rendoient incertaine, & d'avoir amené leur proie comme entre leurs mains. Le tems de la nuit leur parut le plus sûr, pour forcer la Ville avec peu de resistance. Ils entrerent heureusement dans le Port ; & tout seconda leur entreprise : mais en touchant le rivage, leur chagrin fut égal à leur étonnement, d'apprendre que le Président étoit parti depuis trois jours, pour Nombre de Dios, après y avoir envoié son argent. Ils ne s'en ouvriront pas moins l'entrée de la Ville ; & courant droit chez Ruys de Marchena, Trésorier royal, ils enleverent sa Caiffe, qui contenoit environ quatre cens mille Pesos d'argent de bas aloi, demeuré à Panama, faute de voiture pour le transporter.

Après avoir fait passer cette somme à bord, ils comprirent qu'il n'y avoit que la diligence, qui put leur faire joindre le Président dans sa route, ou les faire arriver à Nombre de Dios, avant qu'il put se préparer à la défense. Le résultat de leur conseil fut que Fernand Contreras prendroit le chemin de cette Ville, avec la plus grande partie de leurs Gens, qui leur sembla suffire pour emporter une Place alors mal gardée, où ils n'étoient point attendus ; que Bermejo demeureroit avec cent Hommes, campés sur une hauteur voisine de Panama, tant pour favoriser la marche de Fernand, que pour recevoir le butin qu'il ne devoit pas tarder à leur envoier, & pour faire main-basse sur tous ceux qui voudroient fuir de Nombre de Dios à Panama ; & que Pedre Contreras se tiendrait à bord avec le reste de leurs Gens, pour observer l'entrée du Port & garder soigneusement les Vaisseaux.

Cet audacieux projet n'auroit pû manquer de réussir, si Marchena, qui en conçut quelque défiance, n'eut dépêché promptement deux Indiens, pour informer le Président de sa situation, l'un par terre, & l'autre par la Riviere de Chagre, route qu'avoit choisie le Président. Cette Riviere, qui prend sa source dans les Montagnes, entre Panama & Nombre de Dios, paroît se porter d'abord vers la Mer du Sud ; mais une Cascade assez hau-

CONQUÊTE  
DU PÉROU.  
DE LA GASCA.  
1550.

Ils le manquent  
à Panama.

Leur Entreprise  
contre Nombre  
de Dios.

A quoi le Prési-  
dent doit sa déli-  
vrance.



CONQUÊTE  
DU PEROU.  
DE LA GASCA.  
1550.

te la faisant tourner tout d'un coup vers celle du Nord, elle s'y rend par un cours d'environ quatorze lieues; de sorte que par un Canal, de quatre ou cinq lieues seulement, il semble qu'on pourroit joindre les deux Mers. Quelques Montagnes qu'il faudroit percer, & la qualité même du terrain, qui est rude & plein de rochers, n'ont pas encore permis de tenter cette entreprise. Ainsi, en partant de Panama, pour se rendre à Nombre de Dios, on a cinq lieues par terre avant que de pouvoir s'embarquer; & de l'embouchure de la Riviere dans la Mer du Nord, il en reste encore cinq ou six jusqu'à Nombre de Dios.

L'Indien, qui fut envoyé par cette route, joignit le Président vers l'embouchure du Fleuve. Il étoit question de faire assez de diligence, non-seulement pour se dérober à la poursuite de l'Ennemi, mais encore pour se mettre en état de lui résister dans Nombre de Dios. Malheureusement, le vent manqua sur Mer; & la Barque étant sans rames, le Président, qui ne pouvoit avancer le long des Côtes, n'eut pas d'autre ressource que d'envoyer Nuñez de Segura par terre, avec quelques Indiens pour lui servir de guides, & l'ordre de faire prendre aussi-tôt les armes aux Habitans. Segura, obligé de marcher à pié par des chemins fort difficiles, & de passer même quelques Rivieres à la nage, seroit arrivé trop tard, si la nouvelle qu'il portoit n'eût été déjà répandue dans le País, par le second Courier de Marchena. Les Officiers Espagnols n'avoient pas perdu un instant, pour se mettre en sûreté dans leurs murs. Ils avoient tiré de plusieurs Vaisseaux, qui étoient dans le Port, tout ce qui s'y trouvoit capable de porter les armes, & des lieux voisins, les Indiens qui leur étoient attachés. Avec quelques Soldats, qu'ils avoient pour Garde, & les Bourgeois propres au service, ils avoient rassemblé environ deux cens Hommes, tremblans d'incertitude & de crainte, dans l'attente d'un mal dont ils n'avoient que des informations obscures. Le Président arriva, pour les rassurer. La joie de trouver des secours prêts ne lui permit pas de prendre haleine un moment. Il sortit de la Ville à leur tête, pour marcher au-devant des Brigands, accompagné de Clavijo, Gouverneur de la Province, qui l'avoit suivi depuis Panama, & résolu, tandis qu'on chargeoit le Trésor sur les Vaisseaux qui devoient le porter en Espagne, de signaler son départ par une entreprise hardie.

Mais il n'eut que la gloire du projet. Larez, qui commandoit à Panama dans l'absence de Clavijo, & le Trésorier Marchena, aiant vû les Brigands divisés, s'étoient animés mutuellement à rassembler toutes leurs forces, pour attaquer Bermejo & sa Troupe. Dès la nuit suivante, ils avoient fait rappeler les Habitans, que la fraieur avoit dispersés dans les Montagnes voisines; ils y avoient joint les Ouvriers Negres & les Muletiers, qu'ils avoient armés de diverses sortes d'instrumens, au défaut d'armes; enfin leurs précautions s'étant étendues jusqu'à fermer de barricades les rues qui regardoient le Port, pour rendre du moins le passage plus difficile à ceux qui gardoient les Navires, ils avoient marché contre Bermejo, & l'avoient attaqué avec tant de vigueur, qu'après quelque résistance ils lui avoient tué ou pris tous ses Gens. Ensuite Marchena, laissant Larez à la garde de la Ville, s'étoit mis en chemin vers Nombre de Dios, dans la  
supposition

supp  
auro  
trouv  
les su  
fortifi  
conje  
licue  
contr  
ner v  
de l'  
cher  
dang  
nomb  
permi  
pour  
roit l  
grand  
Bo : &  
reufe  
d'une  
sonni  
ceux  
étoit  
d'épou  
donne  
Chalo  
sûreté  
chena.  
& qu'  
eu d'a  
Indien  
Le l  
voile p  
Entre  
pluseu  
qui s'é  
tres à  
fournit

(50) D  
Zarate  
coups d  
Panama  
" la Vil  
" les m  
" & att  
" furent  
" Justic  
" mass

supposition que les Habitans de cette Ville, informés par son Courier, auroient pris des mesures pour leur défense, & que Fernand Contreras, les trouvant assez préparés à le recevoir, pour lui faire perdre l'espérance de les surprendre, auroit pris le parti de retourner vers Bermejo, soit pour se fortifier par leur jonction, soit pour s'embarquer avec leur butin. Cette conjecture se trouva juste. Fernand de Contreras avoit appris, à quelques lieues de la Ville, que le Président étoit averti, & qu'il venoit à sa rencontre avec deux cens Hommes. Il s'étoit déterminé sur-le-champ à retourner vers Panama. Dans son retour, il fut instruit, par quelques Indiens, de l'entière défaite de Bermejo, & de l'approche de Marchena, qui le cherchoit avec toute l'ardeur de la victoire. Ces deux nouvelles, & le danger presque inévitable de se trouver entre deux Troupes, chacune plus nombreuse que la sienne, le jetterent dans une consternation qui ne lui permit de penser qu'à la fuite. Il exhorta lui-même ses Gens à se débânder; pour se rendre par divers détours au bord de la Mer, où son Frere pourroit les recueillir dans les Chaloupes de leur Flotte. Aussi-tôt, quittant le grand chemin, ils se séparèrent au hazard: mais, dans un Pais rempli de Bois & coupé de plusieurs Rivieres, leur dispersion ne pouvoit être heureuse. Quelques-uns furent pris. Fernand Contreras se noia au passage d'une Riviere. On n'a jamais su quel avoit été le sort des autres. Les Prisonniers furent conduits à Panama, & condamnés au supplice (50), avec ceux qui avoient survécu à la défaite de Bermejo. Pedro Contreras, qui étoit sur les Vaisseaux, avec vingt ou trente Hommes, conçut tant d'épouvante en apprenant le malheur de ses Associés, que sans se donner le tems d'appareiller & de mettre à la voile, il se jeta dans une Chaloupe, lui & ses gens, pour s'éloigner avec plus de diligence & de sûreté. Ils n'emporterent pas même l'argent qu'ils avoient enlevé à Marchena. On apprit qu'ils avoient suivi la côte jusqu'à la Province de Nata, & qu'ils y étoient descendus: mais suivant Zarate (51) on n'en a jamais eu d'autres informations; & vraisemblablement ils furent massacrés par ces Indiens qu'on nomme *Bravos*, mortels Ennemis de la Nation Espagnole.

Le Président retourna sans obstacle à Nombre de Dios, d'où il mit à la voile pour l'Espagne. On rapporte ici une aventure fort extraordinaire (52). Entre les Soldats de Gonzale Pizarre, qui avoient obtenu grace de la vie, plusieurs avoient été réservés pour le service des Galeres; & les troubles qui s'éleverent à l'occasion des Départemens en aiant fait condamner d'autres à la même peine, il s'en trouva quatre-vingt-six, que le Président fournit aux ordres de Rodrigue Nuño, pour les conduire en Espagne:

(50) Ils étoient au nombre de trente-trois. Zarate dit simplement qu'ils furent tués à coups d'épée. Benzoni, qui passoit alors par Panama, raconte, « qu'ils furent menés à la Ville, tout las & blessés qu'ils étoient, les mains liées & garrottés derrière le dos & attachés à des perches; & quand ils furent à la Prison, il y eut un Prévôt de Justice, lequel de sa propre autorité les massacra lui-même vilainement à coups

» de Dague. Il nomme Antoine de Valdivia, l'Evêque de Nicaragua qui fut assassiné par ces Brigands; & qu'ils surprirent pendant qu'il jouoit aux Echecs.

(51) L.VII, ch. 13. D'autres assurent qu'ils furent pris, les Chefs pendus, & le reste condamné aux Galeres.

(52) Garcilasso de la Vega, seconde Part. L. V, ch. 8.

CONQUÊTE  
DU PEROU.  
DE LA GASCA.  
1550.

Sratagème singulière, qui sauve un Vaisseau Espagnol d'un Corsaire François.

CONQUÊTE  
DU PÉROU.  
DE LA GASCA.  
1550.

Comme ils étoient sans Gardes, il s'en sauva quelques-uns à Nombre de Dios, ou Nuño s'embarqua, & d'autres, en passant à Carthagene. Ensuite le Vaisseau de Nuño, s'étant séparé de la Flotte, prit la route de la Havana, pour y joindre les Galions, & retourner en Espagne sous leur escorte. Il approchoit de l'île de Cuba, lorsqu'il fit rencontre d'un Corsaire, qu'on jugea François, parcequ'alors il n'y avoit point d'autre Nation qui courût ces Mers. Nuño crut sa perte inévitable, s'il n'usoit de quelque stratagème; & la force du danger lui en inspira un fort étrange. Il fit cacher à fond de cale & sous le Tillac tous les Matelots & les Galériens, à la réserve de six, qui avoient fait partie d'une bande de Violons au service de Pizarre. Il mit ces six Musiciens sur le Château de Poupe, où se placent ordinairement les Trompettes; & s'y étant mis lui-même, au lieu le plus apparent, avec une contenance de Heros, c'est-à-dire, armé de pié en cap, un Casque en tête chargé de plumes de toutes couleurs, il leur ordonna de jouer leurs plus beaux airs, sans s'étonner de tout ce qui pouvoit arriver. Les Corsaires, plus surpris de cette Musique qu'ils ne l'auroient été du fracas de l'Artillerie, prirent une autre route, & ne penserent qu'à s'éloigner du Heros & de ses Violons, dans la crainte que cet appareil de joie ne couvrit quelque noir dessein. Tel fut le recit qu'ils firent eux-mêmes à La Gasca, dans un Port où il étoit entré pendant sa navigation, & où il leur avoit permis d'acheter des rafraichissemens. Nuño ne fut pas plutôt délivré de ses craintes, qu'il se rendit à la Havana, où la plupart de ses Galériens prirent la fuite. D'autres s'échapperent aussi à la Tercere; de sorte qu'en arrivant à Séville, il ne lui en restoit que dix-huit, dont dix-sept se sauverent dans l'Arseнал. Ce n'étoit pas la peine d'en présenter un à l'Amirauté, où il avoit ordre de les remettre. D'ailleurs la pitié le prit pour ce Misérable, que sa mauvaise fortune destinoit seul aux Galeres. Ces deux considérations lui parurent si fortes dans le tems même qu'il le conduisoit, que le prenant au collet, & le poignard à la main: » par la vie de l'Empereur, lui dit-il, » je te donnerois vingt coups, si je n'avois honte de tremper mes mains » dans le sang d'un Homme aussi lâche que toi, qui, après avoir été Sol- » dat au Pérou, te laisses mener dans une Galere. Poltron que tu es, ne » pouvois-tu pas te sauver avec les autres? Va-t-en au Diable, & que je » ne te revois jamais. Ensuite, l'ayant quitté, il alla rendre compte de sa commission aux Juges de l'Amirauté, qui demeurerent confus d'un événement si bizarre. Cependant ils le firent arrêter, & le condamnerent, non-seulement à payer la valeur des Forçats, mais à dix ans de service militaire dans la Garnison d'Oran, avec défense de retourner jamais au Pérou. Il auroit subi ce jugement, si le crédit de ses Protecteurs ne lui eut fait obtenir grace de Maximilien d'Autriche, qui gouvernoit alors l'Espagne pour l'Empereur son Oncle. Ce jeune Prince, qu'on avoit déjà fait tirer de cette aventure, s'en fit faire le recit par Nuño même, & le trouva si plaisant, qu'après l'avoir déchargé de la Sentence il lui permit de retourner au Pérou, à condition qu'il n'entreprendroit plus de conduire des Galériens sans escorte.

Arrivée de La  
Gasca en Espag.

En arrivant à San-Lucar (53), La Gasca fit partir en poste le Capitaine (53) Au mois de Juillet 1550.

Lop  
reto  
Cou  
voia  
déco  
les,  
dans  
fure  
D  
fut  
la S  
Païs  
gnol  
l'Esp  
histo  
des  
geurs

(54)  
alors.

Lope Martinez, pour aller porter, en Allemagne, la nouvelle de son retour à l'Empereur. Elle fut reçue avec tant de joie, que par un autre Courier ce Prince le pourvût aussi-tôt de l'Evêché de Palencia, & lui envoya ordre de se rendre lui-même en Allemagne (54) avec le titre & les décorations de sa nouvelle Dignité. Il s'embarqua sur les Galeres Impériales, qui vinrent le prendre à Barcelone (55); & les Historiens observent que dans les circonstances, cinq cens mille écus, qu'il portoit à Sa Majesté, ne furent pas regardés comme le moindre de ses services.

Dom Antoine de Mendoza, alors Viceroy de la Nouvelle Espagne, fut nommé pour aller remplir la même dignité au Pérou. On verra, dans la Suite chronologique des Viceroy, qui sera jointe à la Description du Pais, par quels degrés la paix y fut affermie avec la Domination Espagnole, & quelles sont proprement les parties de cette grande Région, que l'Espagne peut compter entre ses Provinces. Il est tems de finir un détail historique, que je me reprocherois d'avoir poussé trop loin, si la plupart des Conquérens du Pérou n'appartenoient à ce Recueil, à titre de Voïageurs.

CONQUÊTE  
DU PÉROU.

DE LA GASCA.

1550.

Ses récompenses.

CONCLUSION.

(54) A Aulbourg, où Charlequin étoit alors. Gomara, L. V, ch. 84.

(55) Zarate, *Ubi supra*.



## CHAPITRE III.

## DESCRIPTIONS

## DES PREMIERS PAÏS DÉCOUVERTS

DANS L'AMÉRIQUE MÉRIDIONALE.

*Comprenant les Relations de Dom Juan & de Dom d'Ulloa ,  
de François Correal, & de plusieurs autres Voïageurs.*

INTRODUC-  
TION.

APRÈS avoir fini les Descriptions du Tome précédent par celle de la Nouvelle Espagne, dont les Provinces méridionales touchent à celles qui ont été le premier Théâtre des événemens qu'on vient de représenter, c'est suivre tout-à-la-fois l'ordre des tems & des lieux, que de faire succéder ici la Description de l'Isthme de Panama ou de Darien, & celle de Tierra-Firme (56) dont il fait partie, comme un degré naturel pour passer à celle du Pérou. On a vu la Découverte du Darien & de la Mer du Sud dans le cours de l'année 1510, le progrès de la Conquête, & ce qu'il en coûta aux Espagnols pour s'établir dans un Païs, également défendu par les difficultés de sa situation & par le brutal courage de ses anciens Habitans. Il est question à présent de l'état des mêmes Provinces, & de l'Etablissement des Vainqueurs. Ce n'est point dans une source obscure ou suspecte, que nous allons puiser nos lumieres. Dom Juan & Dom d'Ulloa, dont nous faisons profession d'en emprunter une grande partie, sont des guides après lesquels on ne marche point au hasard. Mais, pour les faire paroître avec la distinction qu'ils méritent, il faut partir avec eux de la Côte d'Espagne, & les conduire du r<sup>cs</sup> jusques au premier Port de l'Amérique.

## § I.

VOÏAGE DE D. GEORGE JUAN, ET DE D. ANTOINE D'ULLOA.

VOÏAGE DE  
DOM JUAN ET  
DOM D'UL-  
LOA.

1735.

NOUS remettons à parler, dans un autre article (57), de la fameuse question qui s'étoit élevée sur la figure de la Terre, & des moïens que l'Académie des Sciences proposa pour l'éclaircir. Dom George Juan, Commandeur d'Aliaga, de l'Ordre de Malte, Sous-Brigadier des Gardes de la Marine Espagnole, & Dom Antoine d'Ulloa Lieutenant de Vaisseau, choisis tous deux par la Cour d'Espagne pour concourir aux travaux des Mathématiciens François qui furent envoyés au Pérou, partirent de Ca-

(56) On se détermine pour ce nom Espagnol, afin d'éviter l'équivoque que celui de *Terre-Firme*, ordinairement employé par nos Voïageurs & nos Géographes, peut former

lorsqu'on l'applique à ce qu'on nomme en général le *Continent*.

(57) Dans la Description du Pérou.

dix l  
9 de  
Obse  
Do  
Franç  
ment  
man  
aux l  
gitud  
des v  
Iles c  
calme  
va p  
de la  
ordin  
frâch  
Ouest  
font  
qu'il  
pre,  
est ce  
par c  
proch

(58)  
gitude  
10 deg  
vations  
minute  
gitude  
ris, et  
traiant  
noissan  
toire 8  
Ville &  
24 min  
10 deg  
La Lon  
que fut  
minute  
plus qu  
105, su  
font ce  
du P. I  
férance  
nures 2  
minutes  
caufe d  
tude de  
dit-il,  
donné  
au lieu

dix le 26 de Mai 1735, & débarquerent heureusement à Carthagene le 9 de Juillet. On conçoit que dans une route si connue, ce n'est qu'à leurs Observations personnelles qu'il convient de s'arrêter.

Dom Juan, à bord du Vaisseau le *Conquerant*, commandé par Dom François de Liano, Chevalier de l'Ordre de Malte, en fit deux, purement Astronomiques (58). Dom d'Ulloa, qui montoit l'*Incendie*, commandé par Dom Augustin d'Isturiaga, donna plus d'étendue & de variété aux siennes. Outre celles qu'il fit comme Dom Juan sur les mêmes Longitudes, avec quelques différences qu'il explique, il s'étend sur la nature des vents dans le tems de sa Navigation. Pendant son passage entre les Iles Canaries, il avoit eu des vents foibles & variables, avec quelques calmes de peu de durée; mais à mesure qu'il s'en éloignoit, il les éprouva plus forts, quoique modérés. Ils se maintinrent jusqu'à 170 lieues de la Martinique, où il essuia des grains, mêlés de pluie. Les vents ordinaires, dans cette traversée, sont le Nord-Est, l'Est-Nord-Est & l'Est, fraîchissant, tantôt plus, tantôt moins. Quelquefois ils tournent au Nord-Ouest & Ouest-Nord-Ouest, ce qui continue rarement. D'autres fois ils sont interrompus par de longs calmes, qui rendent le Voïage plus long qu'il ne l'est sans cet obstacle. Mais tout dépend des Saisons. La plus propre, pour profiter de ces vents généraux, lorsqu'ils commencent à souffler, est celle où le Soleil, retournant du Tropique du Capricorne & passant par celui du Cancer, s'approche le plus de l'Equateur; car dès qu'il approche de l'Equinoxe d'Automne, on éprouve des calmes.

(58) Il trouva, par son estime, la Longitude entre Cadix & le Pic de Tenerife de 10 degrés 30 minutes. Suivant les Observations du P. Feuillée, faites à Orotava, six minutes & demie à l'Orient du Pic, la Longitude entre le Pic & l'Observatoire de Paris, est de 18 degrés 51 minutes. En soustrayant 8 degrés 27 minutes, que la *connaissance des tems* compte entre l'Observatoire & Cadix, la Longitude entre cette Ville & le Pic de Tenerife reste à 10 degrés 24 minutes, & diffère par conséquent, de 10 degrés de l'estime de Dom Juan. p. 9. La Longitude entre Cadix & la Martinique fut, suivant l'estime, de 59 degrés 55 minutes, ce qui est 3 degrés 55 minutes plus que celle de la Carte d'Antonio de *Matos*, suivie généralement par tous ceux qui font cette route. Suivant les Observations du P. Laval, faites à la Martinique, la différence en Longitude est de 55 degrés 8 minutes  $\frac{1}{2}$ , & du Pere Feuillée 55 degrés 19 minutes. Dom Juan trouva en partie la cause de cette erreur dans le peu d'exactitude de la Ligne de Lok; car si son Pilote, dit-il, qui éprouva le même défaut, avoit donné à la Ligne de Lok 50 piés Anglois, au lieu de 47  $\frac{1}{2}$ , la Longitude estimée n'au-

roit été que de 57 degrés. Il se plaint que cette faute, de marquer mal la Ligne de Lok, est presque générale parmi les Pilotes de toutes les Nations. La Ligne de Lok, ajouta-t'il, doit contenir, d'un nœud à l'autre  $\frac{1}{10}$  de mille, en supposant que l'Horloge, ou le Sablier, est juste d'une demie minute: & quoique tous conviennent à cet égard, il n'en est pas de même par rapport au mille, pour lequel on devoit se régler sur les mesures les plus exactes, comme celles de M. de Cassini en France, celles qui ont été déterminées à Quito, & celles de M. de Maupertuis en Laponie. Si l'on prend le degré selon les mesures de M. de Cassini, de 57060 toises, une minute, ou mille, contiendra 951 toises, ou 5706 piés de Roi, dont un  $\frac{1}{10}$  47 piés 6 pouces  $\frac{1}{2}$ , réduits aux piés d'Angleterre, qui sont à celui de Paris comme 16 à 15, font à peu-près 50 piés 8 pouces  $\frac{1}{2}$ ; & c'est la distance qu'on devoit donner à la Ligne de Lok. Cette mesure, sur laquelle on auroit dû se régler jusqu'à présent, n'est pourtant pas entièrement exacte, si on la compare avec celle qui a été prise en déterminant la figure de la Terre; surquoi l'Auteur renvoie aux Observations.

VOYAGE DE  
DOM JUAN ET  
DOM D'ULLO-  
LOA.

1735.

Observations des  
deux Mathématiciens  
Espagnols  
dans leur route.

VOYAGE DE  
DOM JUAN ET  
DOM D'ULLO-  
A.

1735.

Depuis les Iles de la Martinique & de la Dominique, jusqu'à celle de Curaçao & la Côte de Carthage, les vents continuent ordinairement du même côté que dans le Golfe, quoiqu'avec moins de constance & un tems moins serain. Les grains, qu'on éprouve avant la Martinique, sont encore plus fréquens lorsqu'on a passé les Iles. Ils sont entremêlés de calmes assez courts, après lesquels le vent recommence à souffler. Dom d'Ulloa ne peut expliquer de quel côté les grains se forment; mais il assure que dès qu'ils sont passés, le vent redevient tel qu'il étoit auparavant. Il avertit qu'à la moindre apparence d'un grain dans l'Atmosphère, on doit tenir la manœuvre prête à le recevoir, parcequ'ils assaillent, dit-il, avec tant de promptitude, qu'ils ne donnent pas le tems de se reconnoître, & la moindre négligence a ses dangers.

Dans la traversée de Cadix aux Canaries, quoique les vents soient ordinairement modérés, la Mer est quelquefois agitée par ceux de Nord & Nord-Ouest, qui rendent les vagues tantôt grosses & longues, tantôt petites & fréquentes. C'est ce qui arrive lorsqu'il fait un tems venteux sur les Côtes de France & d'Espagne; car, dans le Golfe, les vents ont si peu de violence, que souvent on ne s'y apperçoit point du mouvement d'un Vaisseau. Depuis les Iles de Barlovento jusques dans le Golfe, & même avant ces Iles, dans les Parages où l'on sent ces especes de grains, l'agitation de la Mer est proportionnée à leur force & à leur durée; mais aussitôt qu'ils cessent, les eaux redeviennent claires & unies. La sérénité de l'Atmosphère suit celle des eaux; de sorte qu'il est rare qu'on n'y puisse observer la Latitude, faute de Soleil ou de clarté à l'Horizon. Cependant la mauvaise saison a des jours sombres, où l'air est couvert de vapeurs, & l'Horizon fort brouillé. En tout tems, le lointain offre des nuées blanches & élevées, qui forment par leurs divers rameaux une perspective fort amusante. Depuis les Iles de Barlovento, en dedans, l'Atmosphère est beaucoup plus inégal, & quelquefois si troublé par les vapeurs de la terre, qu'on n'y voit que des nuages, dont une partie est dissipée à la fin par la chaleur du Soleil. Alors il reste un mélange d'espaces serains & d'espaces obscurs.

Dom d'Ulloa suppose, comme une vérité connue de tous les Marins, que dans le cours de cette Navigation, & dans toute l'étendue du Golfe, on ne sent pas le moindre courant; mais depuis les Iles, il exhorte les Pilotes à la plus grande attention, surtout dans quelques parages, où les courans sont d'une violence & d'une irrégularité singulieres.

Avant que d'arriver à la Martinique & à la Dominique, on remarque un espace où l'eau blanchâtre se distingue sensiblement de celle du Golfe. Dom Juan trouva, par sa route, que cet espace se termine à cent lieues de la Martinique; & suivant Dom d'Ulloa, c'est à cent huit lieues. Cette différence d'opinions vient sans doute, de ce que la couleur de l'eau est moins facile à distinguer de celle du Golfe, lorsqu'on est au bour de cet espace. Il commence à près de 140 lieues de la Martinique; ce qui doit s'entendre de l'endroit où la différence de couleur est bien sensible, car si l'on compte du premier endroit où l'on s'en apperçoit un peu, il faudra mettre la distance à 180 lieues. Au reste, c'est apparemment une eau

Group  
point  
nouve  
Les  
variat  
çois  
Navi  
l'on n  
non-  
ble N  
servat  
ou un  
le plu  
ce syst  
Cartes  
triores  
sur les  
Vaisse  
dit-il,  
differe  
du Vo  
fait co  
monte  
ensuite  
observ  
Vaisse  
mande  
& qu'e  
la vari  
differe  
quand  
ference  
que de

N. B.

Degr. de  
27 ———  
25 ———  
24 ———  
23 ———  
22 ———  
21 ———  
21 ———

(59) Inv  
continué

trouffante, qui peut servir fort utilement à juger de l'éloignement des points où l'on veut faire voile. Elle ne se trouve marquée que dans les nouvelles Cartes Françaises.

Les deux Savans Espagnols ont réuni, sous un même point, toutes les variations de l'aiguille, qu'ils ont observées. En reconnoissant que les François & les Anglois ont perfectionné une pratique si importante pour la Navigation, ils se plaignent qu'elle est encore négligée en Espagne, où l'on ne paroît pas sentir assez combien il est avantageux aux Navigateurs, non-seulement de savoir combien leur Nord apparent diffère du véritable Nord du Monde, mais encore de pouvoir perfectionner par des Observations réitérées le système de la Longitude, & connoître, à un degré ou un degré & demi près, le parage où se trouve un Vaisseau; car c'est le plus haut point de perfection où les Anglois & les François aient porté ce système, & l'on commence à jouir du fruit de leurs travaux dans les Cartes de variations (59). Là-dessus, Dom d'Ulloa donne, à ses Compatriotes, d'utiles instructions pour la fabrique des aiguilles aimantées, & sur leur usage. Il attrape une erreur fort commune; c'est de gouverner le Vaisseau par une aiguille & d'observer la variation par une autre. En vain, dit-il, a-t-on pris soin de les comparer, & de remarquer en quoi elles diffèrent. Quand on y auroit reconnu peu de différence au commencement du Voyage, comme leurs mouvemens sont inégaux, celui que la première fait continuellement sur le Pivot l'appesantit plus que l'autre, qu'on ne monte ordinairement que pour faire les Observations, & qui demeure ensuite sans usage. Dom d'Ulloa veut que les aiguilles, avec lesquelles on observe les variations, soient les mêmes qui servent à diriger la route du Vaisseau. D'ailleurs, pour tirer avantage des Cartes de variations, il demande que toutes les aiguilles soient touchées avec une même méthode, & qu'elles soient ajustées au Méridien d'un parage, avec la précision de la variation reconnue pour vraie. Alors on ne remarquerait pas tant de différence entre les Observations de deux Navires dans un même lieu, quand l'intervalle n'est pas assez considérable pour rendre sensible la différence formelle de la variation observée depuis plusieurs années, & requise de toutes les Nations.

## VARIATIONS OBSERVÉES PAR DOM JUAN.

N. B. La Longitude Occidentale se compte depuis Cadix.

Degr. de Latit.	Deg. de Longit.	Variat. observ.	Var. de la Carte.	Différence.
27 — 30	11 —	8 — N. O.	9 — N. O.	1 —
25 — 30.	14 — 30.	6 — 20.	7 — 20.	1 —
24 —	17 —	4 — 30.	6 —	1 — 30.
23 — 20.	18 — 30.	3 — 30.	5 —	1 — 30.
22 — 30.	20 —	2 — 30.	4 — 30.	2 —
21 — 50.	22 —	1 — 30.	4 —	2 — 30.
21 — 35.	26 —	— 30.	3 —	2 — 30.

(59) Inventées par M. Halley en 1700, & continuées en 1744, sur les avis & les Journaux de William Mounrain & Jacob Dobson, à Londres.

VOYAGE DE  
DOM JUAN ET  
DOM D'ULLO-  
LOA.

1735.  
Remarques sur  
les variations de  
l'aiguille aiman-  
tée.



VOIAGE DE DOM JUAN ET DOM D'ULLO- LOA.	Deg. de Latit.	Deg. de Longit.	Variat. observ.	Var. de la Carte.	Différence.
	16 — 20.	43 —	4 — 30 N. E.	2 — 30.	2 —
	15 — 40.	45 —	5 —	3 — 20.	1 — 40.
	N. B. <i>Au-dessus de la Martinique.</i>	6 —	5 —	1 —	1 —

1735.

## VARIATIONS OBSERVÉES PAR DOM D'ULLOA.

En comptant la Longitude comme dans les précédentes.

Degrés. Minut.	Degrés. Minutes.	Degrés. Minutes.
36 — 20.	— 25.	9 — 30 N. O.
31 — 23.	8 — 22.	7 —
30 — 11.	10 — 21.	6 —
26 — 57.	14 — 54.	4 —
25 — 52.	15 — 59.	3 — 40.
16 — 28.	43 — 46.	30 —
15 — 20.	47 — 32.	2 — 30.
N. B. <i>Au-dessus du Cap de Vela.</i>	6 —	7 — 30.

Arrivée des Aca-  
démiciens de  
France à Cartha-  
gène.

(60) Après cet Extrait, qui renferme ce que les deux Journaux ont de plus utile, il convient d'ajouter que Dom Juan & Dom d'Ulloa passèrent impatientement trois mois à Carthagene, pour attendre les Mathématiciens François. Enfin, le 16 de Novembre, ils virent arriver un Vaisseau armé en guerre, sous le commandement de M. de Ricour, Lieutenant-de-Roi de Guarico, dans l'île de Saint Domingue, qui apporta MM. *Godin*, *Bouguer*, & de la *Condamine*, Académiciens, accompagnés, de MM. de *Jussieu* Botaniste; *Seniergues* Chirurgien; *Verguin*, *Coupler* & *Desfordon*-nais, Associés; *Morainville*, Dessinateur, & *Hugo*, Horloger.

C'est de ce point, que jusqu'à d'autres éclaircissements sur leur route & leurs entreprises communes, on va recueillir les plus précieuses remarques qui se trouvent répandues dans la Relation de Dom d'Ulloa. Mais, pour le dessein que nous avons annoncé, de commencer par la Description de *Tierra-Firme*, observons d'abord avec lui quelques changemens dans l'ancienne division du Domaine Espagnol, qui doivent influer sur l'ordre de nos articles, non-seulement dans cette première Description, mais dans celle même du Pérou, qui s'en est ressentie comme *Tierra-Firme*.

(60) S'il paroît par ces deux Tables, que les variations observées par Dom Juan ne sont pas exactement conformes à celles de Dom d'Ulloa, on ne peut l'attribuer au défaut des Observations. Il suffit de les comparer pour s'en convaincre. Les différences remarquées par Dom Juan, & celles de la Carte sont toujours uniformes entr'elles. Au moins à peu de chose près, puisque la plus considérable est d'un degré 30 minutes; car, d'un côté, il y a 2 degrés 30 minutes, & de l'autre un degré; ce qui ne peut venir que du roulis du Vaisseau, qui ne laisse pas

reposer l'aiguille, & de ce que le Disque du Soleil n'est pas bien déterminé, à cause des vapeurs, ou d'autres accidens inévitables, qui ne causent point une erreur sensible dans ces Observations, quand la différence n'est que d'environ un degré. Ainsi, en prenant un milieu pour toutes, il faudra conclure que l'aiguille, dont on se servit, varioit moins d'un degré 43 minutes que celles qui s'accordent avec la Carte. On remarque la même chose dans les différences qui résultent des Observations de Dom d'Ulloa avec celles de la Carte.

Depuis

D  
avoit  
ceroi  
ta F  
Quin  
tion.  
au T  
1563  
allig  
de P  
ceroi  
pas l  
leme  
le Pe  
Lima  
men  
gagn  
de la  
reme  
la Vi  
de V  
au Pe  
Le  
nuere  
avoit  
cher  
sans  
proje  
des d  
fêrte  
gne.  
de Q  
té (61  
chées.  
Je  
ions  
de ce  
qui lu  
néral  
diater  
succed  
par la  
Fleuve  
la Gui  
Cour  
qu'on  
(61)

Depuis l'origine des Etabliffemens d'Espagne, la Province de Quito avoit été subordonnée à celle de Lima, Capitale du Pérou, & aux Viceroyes de ce nom, jusqu'en 1718, où la Cour établit un Viceroy à *Santa Fé de Bogota*, Capitale de la Nouvelle Grenade; & la Province de Quito fut jointe alors à ce nouvel Etat, pour faire partie de sa Jurisdiction. On alla plus loin. La crainte que cette Viceroyauté ne fût à charge au Trésor royal fit supprimer l'Audience de Quito, établie dès l'année 1563; & les appointemens des Membres, dont elle étoit composée, furent assignés au nouveau Viceroy. Le même motif fit abolir aussi l'Audience de Panama, mais sans détacher cette Province de la Jurisdiction des Viceroyes du Pérou. Quoique la sagesse eût présidé à cet arrangement, il n'eut pas le succès qu'on en avoit espéré. On s'aperçut bien-tôt que non-seulement les deux Villes, dont les Tribunaux avoient été supprimés, mais le Public même, souffroit de cette privation. La distance de Panama à Lima, & de Quito à Santa-Fé, jettoit tout le monde dans des frais immenses pour la poursuite des moindres affaires. D'ailleurs, ce qu'on avoit gagné par la suppression des deux Audiences ne suffisoit point pour le soutien de la nouvelle Dignité qu'on avoit établie. Cette double considération fit remettre, en 1722, les choses sur l'ancien pied. Dans ce court espace, la Viceroyauté de la Nouvelle Grenade avoit été confiée à Dom Georges de Villa-Longa, auparavant Gouverneur du Callao & Général des Armes au Pérou.

Les Audiences rétablies reprirent leurs anciennes fonctions, & continuèrent de les exercer pendant plusieurs années. Mais, les raisons qu'on avoit eues pour établir un Viceroy à Santa-Fé subsistant toujours, on chercha les moyens de le rétablir aussi, sans supprimer les Audiences, & sans aucune charge pour le Public ni pour le Trésor Royal. Enfin, ce projet fut exécuté en 1739, c'est-à-dire pendant que les Mathématiciens des deux Couronnes étoient au Pérou, & la Dignité de Viceroy fut conférée à Dom Sebastien d'Estava, Lieutenant-Général des Armées d'Espagne. En même-tems toute l'étendue de Tierra-Firme & toute la Province de Quito furent remises sous la Jurisdiction de la nouvelle Viceroyauté (61), dont on n'a point appris jusqu'à présent qu'elles aient été détachées.

Je trouve, dans cet éclaircissement historique, l'ordre des Descriptions tout tracé. Celle de Tierra-Firme ouvrira la scène, & sera suivie de celle de ses principales Villes. Celle de la Province de Quito, qui lui appartient aujourd'hui, ne laissera point d'entrer dans l'article général du Pérou, dont elle est une ancienne partie, & le suivra immédiatement. Les Voyages sur le Marañon, ou la Rivière des Amazones, succéderont à ces grandes Descriptions, parcequ'ils y ont un rapport naturel, par la situation & la dépendance du plus grand nombre des Régions que ce Fleuve arrose. Enfin, la Nouvelle Grenade & ses dépendances Espagnoles, la Guiane, le Bresil, & d'autres Contrées, qui ne dépendent point de la Couronne d'Espagne, viendront successivement, à l'occasion des Voyages qu'on y a faits, & des Etabliffemens qu'on y a formés.

(61) Voyage de Dom d'Ulloa. Tom. I. Liv. VI, chap. 1.

VOYAGE DE  
DOM JUAN ET  
DOM D'ULLO-  
A.

1735.

Changement  
arrivé dans le  
Gouvernement  
du Domaine Es-  
pagnol.

Son état présent

Ordre des Des-  
criptions suivant  
l'art.

ence.

40.

30.

30.

30.

50.

30.

30.

t de plus  
cent im-  
maticiens  
au armé  
t-de-Roi

Godin,  
MM. de  
efordon-

route &  
marques  
is, pour  
ption de  
ns dans  
r l'ordre  
, mais  
irme.

le Disque  
, à cause  
s inévita-  
rreur sen-  
nd la dif-  
ré. Ainsi,  
il faudra  
e servit,  
autres que  
. On re-  
différences  
Dom d'Ul-

Depuis

## § II.

DESCRIPTION  
DE TIERRA-  
FIRME.

## DESCRIPTION DU ROÏAUME DE TIERRA-FIRME.

La Ville de Panama n'a pas seulement l'avantage d'être Capitale de la Province de même nom; elle est aussi Métropole du Roïaume de Tierra-Firme, qui est composé des trois Provinces de Panama, Darien & Veraguas (62); & la sienne est la plus considérable des trois. Sa situation est au centre du Roïaume, dont le Darien est à l'Est, & le Veraguas à l'Ouest.

Sa division en  
trois Provinces.

Tierra-Firme commence, du côté du Nord, à la Riviere de Darien; &, continuant par Nombre de Dios, Bocas del Toro, Bahia de l'Amirante, il est terminé à l'Occident par le Fleuve de Los Dorados & par la Mer du Nord. Vers la Mer du Sud, en tournant à l'Ouest, il s'étend depuis Punta Gorda dans la Province de Costa Rica, & continue par Punta de Mariatos & Morro de Puestas jusqu'au Golfe de Darien, d'où il s'allonge par la côte du Sud, & par Puerto de Pinas & Morro Quemado, jusqu'à la Baie de Saint Bonaventure. Sa longueur, du Levant au Couchant, est de cent quatre-vingts lieues, quoiqu'en suivant la Côte il en ait plus de deux cens trente du Nord: sa largeur, du Nord au Sud, est la même que celle de l'Isthme, qui renferme la Province de Panama & partie de celle de Darien. L'espace le plus étroit de l'Isthme est depuis les Rivieres de Darien & de Chagre à la Côte de la Mer du Nord, jusqu'aux Rivieres de Pito & de Caymitz vers la Mer du Sud; & dans cet espace on ne compte que quatorze lieues. Mais ensuite l'Isthme s'élargit vers le Choco & vers Sitaron, ainsi que par la partie Occidentale de la Province de Veraguas, où il n'a pas moins de quarante lieues de largeur, d'une Mer à l'autre. Il est traversé par une longue chaîne de Montagnes, qui joint les deux parties du Continent de l'Amérique, & qu'on fera mieux connoître, dans la description du Pérou, sous le nom de Cordilleres des Andes.

*Province de Panama.*

La plupart des Villes & des autres Habitations de la Province de Panama sont situées dans les petites Plaines, qui sont le long de la Plage; & le reste de son Territoire est coupé de Montagnes, aussi peu habitables par l'intemperie de l'air, que par leur stérilité naturelle. Toute la Province renferme quatre Villes, plusieurs Forts, & quantité de Bourgs & Villages, dont M. d'Ulloa nomme les principaux, avec leurs différentes especes d'Habitans (63).

Ses Villes.

Les Villes sont Panama, Porto-Belo, Sant-Iago de Nata de los Cavaleros, & los Santos. On donnera, dans une juste étendue, la description des deux premières. L'emplacement de la troisième fut découvert par le Capitaine Alonjo Perez de la Rua, en 1515; & Nata, dont elle porte le nom, étoit

(62) Observons que le Veraguas ne laisse pas d'appartenir à l'Audience de Guatimala.

(63) Voyage du Pérou, Tom. I, Liv. III, chap. 6.

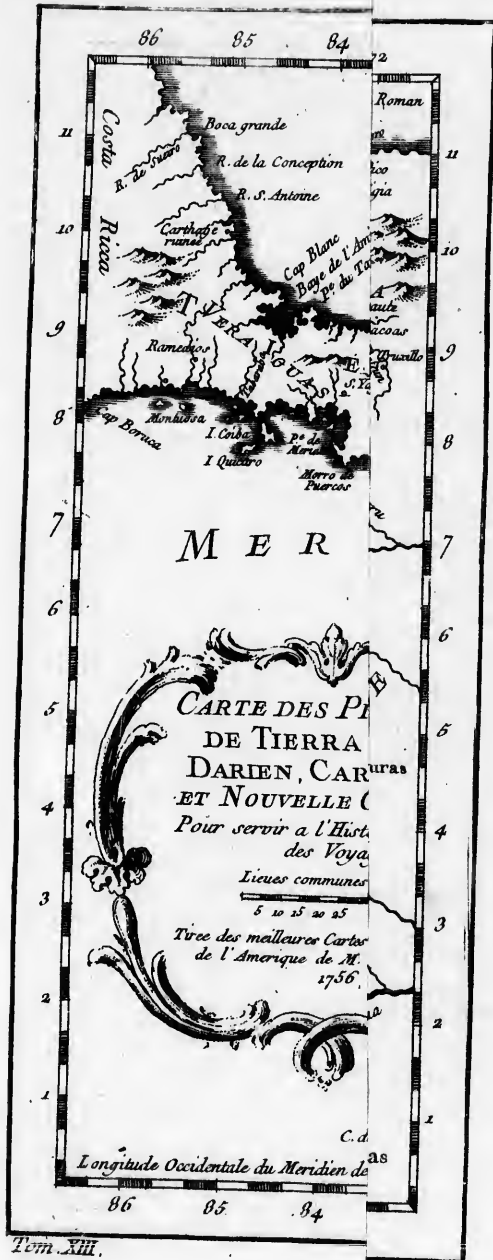
I R M E.

ale de la  
Tierra-  
& Vera-  
on est au  
l'Ouest.  
Darien ;  
mirante ,  
la Mer  
l depuis  
unta de  
s'allon-  
jusqu'à  
ant , est  
plus de  
ème que  
de celle  
ieres de  
Rivieres  
e on ne  
Choco &  
eraguas ,  
autre. Il  
x parties  
la def-

le Panza-  
re ; & le  
bles par  
nce ren-  
illages ,  
especes

Caval-  
ion des  
pitaine  
, étoit  
timala.





Tom XIII.

N° 3.

celu  
 mien  
 prisé  
 de ;  
 & co  
 dien  
 pagne  
 d'un  
 sons  
 prem  
 Vale  
 Or  
 cora  
 2.  
 ques  
 Outre  
 gnie  
 marié  
 que le  
 (64) d  
 On n  
 Platan  
 de Pl  
 Rio d  
 Rio d  
 de Co  
 Les  
 entre  
 4. Nu  
 de Ch  
 d'Indie  
 peuplé  
 des Esp  
 unique  
 fleches  
 ria , pe  
 fois per  
 beaucon  
 qui som  
 vertes f  
 Tierra  
 Espagno  
 bitation  
 Morales  
 (64) C  
 ploié , se  
 les Mont

celui du Cacique de ce district. En 1517, elle fut peuplée, pour la première fois, par Gaspard d'Espinoza, avec le titre de Ville. Les Indiens l'ayant prise & brûlée, elle fut rétablie sous le titre de Cité. On la représente grande; assez bien bâtie, quoique les Maisons n'y soient que de brique crue, & couvertes de paille. Ses Habitans sont un mélange d'Espagnols & d'Indiens. Los Santos est une Colonie moderne, formée par des Habitans Espagnols de Nara, que le goût d'une plus agréable situation & l'espérance d'une meilleure fortune portèrent à changer de demeure; & ces deux raisons rendirent bientôt la seconde, plus florissante & plus peuplée que la première. Les environs de Los Santos furent découverts par Rodriguez de Valenzuela. Elle est composée d'Espagnols & d'Indiens.

On met à la tête des Bourgs de cette Province, Nuestra Signora de Paracora, qui n'est habité que par des races de Mulâtres.

2. San Christoval de Chepo, dont le nom vient de ses Anciens Caciques, Chepo & Chepauri, fut découvert par Tello de Guzman, en 1515. Outre les Indiens dont il est peuplé, on y voit en tout tems une Compagnie militaire de la Garnison de Panama, & la plupart des Soldats y sont mariés. Ce Bourg a dans sa dépendance diverses Habitations d'Indiens, que les Espagnol nomment *Rancherías*, la plupart situées dans les coulées (64) du Sud, dans les Savanes de Rio Mamoni, & sur d'autres Rivieres. On nomme Rio Campana, la Coulée Curcuti, Rio de Cañas, Rio de Platamar, Rio de Pinganti, Rio de Bagono, la Coulée de Terr'albe, celle de Platamar, celle de Calobre, celle de Pugibay, celle de Marcello, & Rio de Mange. Vers le Nord, les Habitations dépendantes de Chepo sont Rio del Playou, Rio Chico de la Concepcion, Rio de Guanacari, & Rio de Coco ou Madinga.

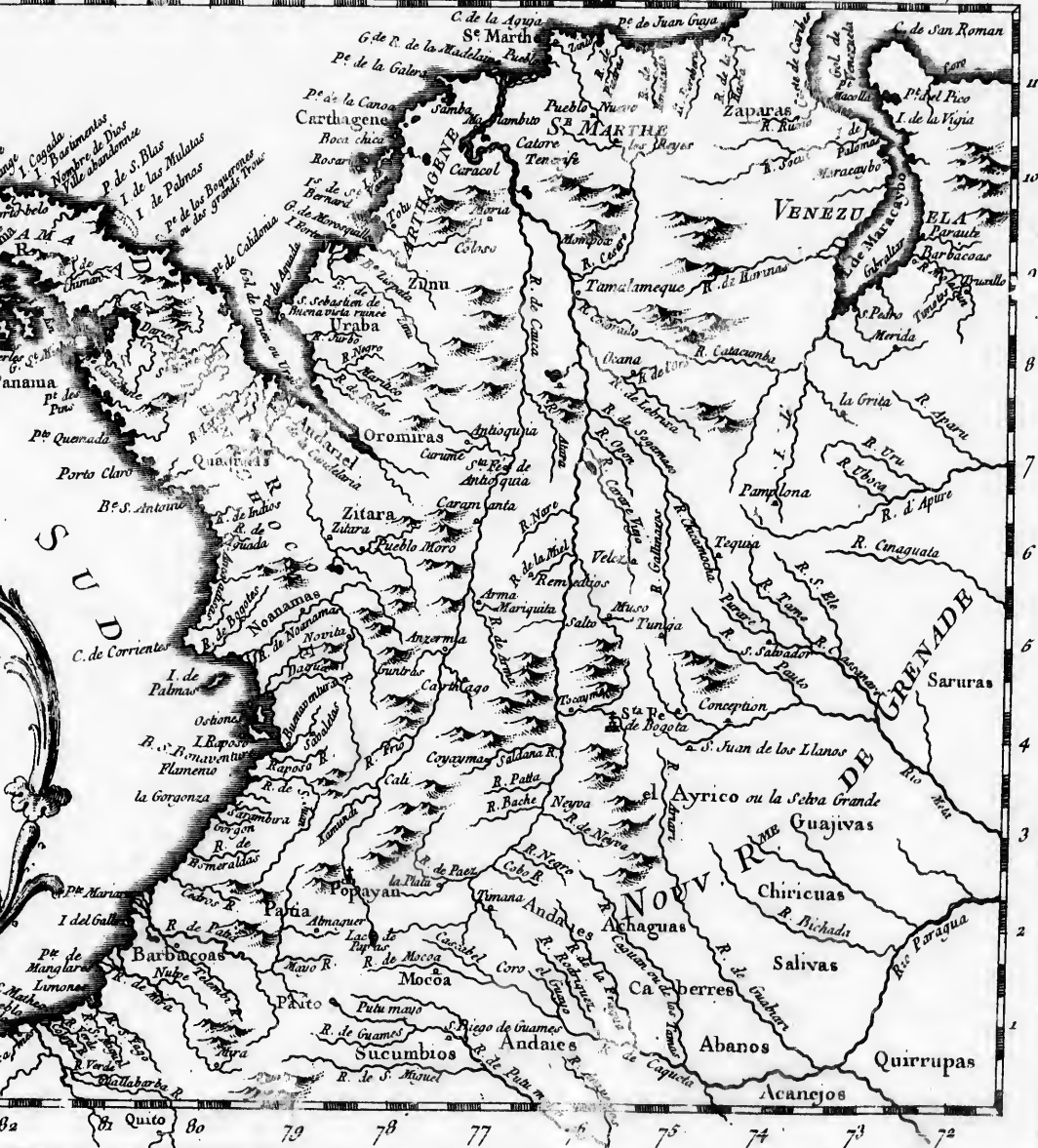
Les Bourgs suivans sont sur la Riviere de Sarati. 3. Saint Jean, situé entre Panama & Porto-Belo, & qui n'a que des Mulâtres pour Habitans. 4. Nuestra Señora de Consolacion, Peuplade de Negres. 5. La Trinidad de Chamé, découvert par Gonzale de Badajoz & peuplé d'Espagnols & d'Indiens. 6. Saint Isidore de Quiñones, découvert aussi par Badajoz, & peuplé de même. 7. San-Francisco de Paula, situé dans la Cordillere, avec des Espagnols & des Indiens pour Habitans. 8. Saint Jean de Ponomé, uniquement composé d'Indiens, qui ont conservé l'usage des arcs & des fleches, dont ils se servent encore avec beaucoup d'adresse. 9. Santa Maria, peuplé d'Espagnols. 10. San Domingo de Parita, qui n'étoit autrefois peuplé que d'Indiens, auxquels il s'est mêlé dans ces derniers tems, beaucoup d'Espagnols. 11. Plusieurs Habitations dans les Iles des Perles qui sont Taboga, Taboguilla & quelques autres: ces Iles furent découvertes sous l'administration de Pedrarias d'Avila, premier Gouverneur de Tierra Firme, & sont habitées par des Plongeurs Negres, avec quelques Espagnols qui les gouvernent ou qui président au travail. 12. D'autres Habitations, dans les Iles du Roi, qui furent découvertes par Gaspard de Morales & par François Pizarre. Elles sont peuplées comme les précédentes.

(64) Ce nom, qu'on verra souvent employé, se donne à des Vallons formés entre les Montagnes, par la chute des Terres,

qu'un torrent furieux entraîne & fait couler. C'est ce que les Espagnols nomment *Quebradas*, c'est-à-dire, Crevasses.



82 80 81 79 78 77 76 75 74 73 72





*Province de Veraguas.*DESCRIPTION  
DE TIERRA-  
FIRME.PROVINCE DE  
VERAGUAS.

**V**eraguas, seconde Province de Tierra Firme, a pour Capitale la Ville de Sant'Iago, surnommée de Veraguas. On a vu la découverte de cette Côte en 1503, par l'Amiral Christophe Colomb, qui donna le nom de *Verdes aguas* à la Riviere, parceque ses eaux lui parurent vertes; & de-là s'est formé, par corruption, celui de la Province. Quelques-uns prétendent néanmoins que les Indiens mêmes le lui donnoient dans leur Langue. En 1518, Gaspard d'Epinosa & Diego d'Albitez commencerent la découverte par terre; mais, arrêtés par la résistance des Indiens, ils se bornèrent à faire un Etablissement dans le voisinage, où les Espagnols n'ayant pû même se maintenir, on prit le parti d'en former un plus solide, qui fut la Ville de Sant'Iago de Veraguas, dans le lieu qu'elle n'a pas cessé d'occuper.

Avec cette Ville, la Province en contient deux autres; celle de Sant'Iago *el Angel*, fondée en 1521 par Benoît Hurtado, Regidor de Panama, détruite & rebâtie deux fois; & celle de Nuestra Señora de Los Remedios de Pueblo Nuevo. Ces deux Villes sont habitées par des Espagnols & des Indiens.

Principaux  
Bourgs.

Les principaux Bourgs de la Province de Veraguas, sont San Francisco de la Montagne, habité par des Indiens armés d'arcs & de flèches. 2. San Miguel de la Halaya, peuplé de diverses races. 3. San Marcelo de Leonmesa de Taborana, qui n'a que des Indiens pour Habitans. 4. San Raphael de Guaymi, peuplé aussi d'Indiens. 5. San Philippe de Guaymi; Indiens. 6. San Martino de Los Costos; Indiens. 7. San Joseph de Bugava; Indiens. 8. Saint Augustin d'Ulate; Indiens Changuins. 9. La Pietad; Indiens. 10. San Miguel; Indiens. 11. Saint Pierre & Saint Paul des Platanes; Indiens. 12. San Pedro Nolasco; Indiens Dorafes. 13. San Carlos; Indiens Dorafes (65).

*Province de Darien.*Révolutions de  
cette Province.

**L**A troisième Province de Tierra-Firme est celle de Darien, dont le plus grand nombre des Habitans sont des Indiens vagabonds, qui ont secoué le joug Espagnol pour vivre dans leur ancienne liberté, c'est-à-dire sans Religion & sans Discipline. On comptoit encore, en 1716, plusieurs Villages & d'autres Habitations de ces Barbares, qui s'étoient soumis à l'Espagne, sous la conduite des Missionnaires, & dans la dépendance des Gouverneurs de Panama. Il n'en reste aujourd'hui qu'un fort petit nombre; mais on nous a conservé les noms de ces Etablissements.

Bourgs &amp; Habitations de la Province.

Le Bourg & l'Assiento des Mines de Santa-Cruz de Cagua, étoit une Colonie considérable d'Espagnols & d'Indiens. 2. La Conception de Sabalo, Bourg habité comme le précédent, quoique moins peuplé. 3. Saint Michel de Tayequa, peuplé de même. 4. San Domingo de Balzas, peu-

(65) Voy. d'autres détails, au Tome XII, dans la Description du Mexique, Audience de Guasimala, dont le Veraguas dépend pour la Justice.

plé aussi d'Espagnols & d'Indiens. 6. Santa Maria , Bourg d'Espagnols. 7. San Geronimo d'*Yabira* , nom qui signifie *Vierge* , en Langue du País. Ce Bourg , peuplé d'Indiens , est situé sur une Riviere , qui en a pris le nom de Riviere *Vierge* , ou d'*Yabira*. 7. San Enriquez de *Careiz*. 8. Santa-Cruz de *Puero*. 9. San Juan de *Terracuna* , & San Juan de *Maternati* ; noms de deux Montagnes de la Cordilliere , qui touchent à ces deux Bourgs. 10. San Joseph de *Zete-Gaati* ; c'est le nom d'une espece de Saule , qui croît près du même lieu.

Au Sud , les Habitations foumifés étoient , Nuestra Señora del Rosario de Rio Congo ; trois autres Bourgs sur les Rivieres de Zabalos , de Balfas & d'Uron ; & les huit suivans , qui portent aussi les noms de leurs Rivieres : Tapanacul ; Puero ; Paya ; Papparos ; Tugueza ; Tupifa ; Yabifa ; Chepigana.

Au Nord , sept Bourgs , sur autant de Rivieres du même nom : Quo-no ; Seraque ; Sutugunti ; Moreti ; Agrafenuqua ; Occabajanti ; Uraba.

Toutes ces Peuplades , qui se nommoient *Doctrines* en langage de Missionnaires , étoient assez bien peuplées , puisqu'une partie des dernieres contenoient jusqu'à 400 Indiens , & la plupart des autres 130 ou 200.

Dans le regret d'avoir vu perdre à l'Espagne un si grand nombre de belles Colonies , M. d'Ulloa interrompt sa Description , sans parler de Carthagene , qui fait à la vérité une Province à part , dépendante de l'Audience de l'Isle Espagnole , mais située sur la Côte de Tierra-Firme. Quoique nous réservions pour un article séparé tout ce qui regarde la Ville de Carthagene , c'est ici le lieu de donner une idée générale du País.

La Jurisdiction de son Gouvernement particulier s'étend , par l'Est , jusqu'aux bords de la large & profonde Riviere appelée Rio de la Magdalena , d'où elle s'étend , au Sud , jusqu'aux confins de la Province d'Antiochia. Au Couchant la Riviere de Darien lui sert de bornes ; & du côté du Nord , elle embrasse toutes les Côtes maritimes entre les embouchures de ces deux Rivieres. On lui donne environ 53 lieues de l'Est à l'Ouest , & 85 de Nord au Sud. Cet espace renferme plusieurs de ces Vallées fertiles , qui portent aux Indes le nom de Savanes ; telles que Zamba , Zenez , Tola , Momposa , la Barranca , & quelques autres , peuplées d'Espagnols Européens , de Créoles & d'Indiens. C'est une Tradition bien établie , qu'avant la Conquête du País , tous ces lieux abondoient en or ; & l'on voit encore des traces de Mines à Somiti , San Lucar , & Gemanaco. On a fait remarquer , au tems de la Découverte (66) , que ce précieux Métal étoit la parure des anciens Habitans , & qu'une autre partie de leurs richesses consistoit dans le commerce qu'ils en faisoient avec leurs Voisins , dont ils tiroient en échange divers ouvrages qui manquoient à la Province. Mais il paroît que les Mines n'y sont aujourd'hui négligées , que parcequ'on les croit épuisées.

On ne dit rien de Nombre de Dios , fondé en 1510 par Nicuesa , ou Nigueza (67) , par lequel cette Ville est presque réduite à rien depuis

(66) Tome XII. de ce Recueil.

(67) Tom. XII , p. 164.

DESCRIPTION  
DE TIERRA-  
FIRME.

PROVINCE DE  
DARIEN.

Province de Car-  
thagene.

ECLAIRCISSE-  
MENS SUR LE  
DARIEN.

DESCRIPTION  
DE TIERRA-  
FIRME.

ECLAIRCISSE-  
MENS SUR LE  
DARIEN.

l'établissement de Porto-Belo (68). François Correal nous apprend qu'elle s'étendit de l'Est à l'Ouest au milieu d'un fort grand Bois, & dans un lieu très mal-sain. Les Maisons y étoient toutes bâties à la maniere d'Espagne ; & le Havre , qui en étoit à l'extrémité septentrionale , pouvoit contenir un grand nombre de Vaisseaux (69). Continuons, d'après le même Voageur. » La largeur de l'Isthme, dit-il, entre Nombre de Dios, ou » Porto-Belo, & Panama, est de 16 à 17 lieues, d'une Mer à l'autre. D'ici » aux écueils qu'on nomme Farallones de Darien, a huit degrés de La- » titude, on compte soixante lieues. Sainte Marie de Darien n'est pas » située dans un lieu plus sain, ni moins exposé aux chaleurs, que Porto- » Belo ; ce qui rend le teint de ses Habitans fort jaune. Je ne fais pour- » tant si cela vient uniquement de la situation & du climat ; car dans » d'autres Places situées à la même hauteur, les Habitans jouissent d'une » bonne santé, & ne sont pas d'une si mauvaise couleur. Sainte Marie » est sur la Riviere de même nom. Elle est environnée de hautes Mon- » tagnes, de sorte que le Soleil du Midi y frappe directement, & que la » réverbération de la chaleur est égale des deux côtés, ce qui contribue » plus que tout le reste aux dangereuses qualités de l'air. D'ailleurs le » terrain est un marais d'eau puante, où l'on est continuellement infesté » de toutes sortes de vermines. Si l'on y creuse à la profondeur de deux » ou trois piés, on découvre aussi-tôt des sources d'eau corrompue, qui » communiquent à la Riviere, dont le cours est lent, parceque d'elle- » même elle est fort bourbeuse. La Garnison de Sainte Marie vaut celle » de Porto-Belo. On trouve, dans ce Canton, des Lions, des Vaches & » des Taureaux Sauvages, des Cochons, & des Chevaux plus grands que » ceux d'Espagne. Les Indiens du País sont généralement fort bruns, & » de couleur olivâtre, mais dispos, & bien proportionnés dans leur taille. » Ils vont nus jusqu'à la ceinture, & sont couverts de la ceinture aux ge- » noux. Les plus distingués d'entr'eux le sont jusqu'aux piés (70).

On trouve à 9 lieues de Sainte Marie, dans un Canton qui se nom-  
moit autrefois Caribane, un Village nommé *Futeraca*. A trois lieues de  
là, on rencontre Uraba, vers le Golfe qui porte le nom de Darien. Uraba  
étoit anciennement une Ville considérable, & Capitale d'un Roïaume. Six  
lieues plus loin, on arrive à *Fati*, au-delà duquel *Zereme* est à neuf lieues,  
& *Sorache* à 12 lieues de *Zereme*. Ce ne sont aujourd'hui que des Vil-  
lages, habités par des Indiens qui mangeoient autrefois leurs Ennemis &  
leurs Prisonniers de guerre. Le Golfe a quatorze lieues de longueur, &  
six de largeur à son embouchure. Il se rétrécit en avançant dans les terres.  
Tout ce qu'on plante ou qu'on sème, dans cette Contrée, croît fort vite.  
Il ne faut aux Concombres & aux Melons, que huit à dix jours pour croître  
& mûrir (71).

Au-delà du Golfe, & du même côté que Carthagene on a Saint Se-  
bastien de Buena Vista, & plus loin la Riviere de *Zereme*, qui forme un  
Havre, & sur laquelle est une Ville à sept ou huit lieues de la Mer.

(68) Voyez ci-dessous la Description par-  
ticulière de cette Ville.

(69) Voïages aux Indes Occidentales,

Tom. I, p. 98.

(70) *Ibid.* pag. 109 & précédentes.

(71) *Ibid.* pag. 111.

Ma  
néglig  
de Lic  
me, p  
jet da  
portem  
L'ist

prendre  
là de c  
fait de  
le nom  
du Né  
degré.  
Waffer  
ne pass  
nania :

Il ri  
bouchu  
proche  
renferm  
Chagre  
na, de  
à la par  
donc 10

en a pa  
ment si  
multitu  
bales du  
ré d'autr  
du Sud

plus bel  
presque  
des Vall  
feaux, &  
la Mer  
Sources  
& qui n  
coulent.

Le ha  
l'Isthme.  
est presq  
qu'il s'en  
» outre l  
» des riv  
» Nature  
» Sud ;

(72) Voi

Mais on ne s'est arrêté aux observations de Correal, que pour ne rien négliger de tout ce qui porte le caractère de témoignage oculaire. C'est de Lionnel Waffer qu'il faut emprunter la véritable Description de l'Isthme, puisqu'il fait profession de l'avoir regardée comme son principal objet dans la Relation de ses Voiages (72). Correal & M. d'Ulloa ne rapportent que des noms: Waffer traite son sujet en Géographe.

L'Isthme de l'Amérique, à qui, dit-il, la grande Riviere de Darien a fait prendre son nom, borne la Côte du Nord jusqu'à l'Est; car quoiqu'au-delà de cette Riviere la terre s'étende aussi à l'Est & Nord-Est, comme elle fait de l'autre côté au Sud & Sud-Est, ce qui est plus loin ne peut porter le nom d'Isthme. Il est donc compris entre la Latitude de huit à dix degrés du Nord; & sa largeur, dans la plus étroite partie, est d'environ un degré. A l'égard de sa longueur vers l'Ouest, sous le nom d'Isthme, Waffer n'assure point s'il va plus loin que Honduras ou Nicaragua, & s'il ne passe pas la Riviere de Chagre, ou les Villes de Porto-Belo & de Panama: mais il prend cette dernière Ville pour borne de sa Description.

Il tire, pour limites de l'Isthme à l'Occident, une ligne depuis l'embouchure de la Chagre dans la Mer du Nord, jusqu'à la partie la plus proche de la Mer du Sud; de sorte que le Couchant de Panama puisse renfermer cette Ville, avec Porto-Belo & les Rivieres de Cheapo & de Chagre. Pour limites du Midi, il tire une autre ligne du point de Garachina, de la partie du Sud du Golfe de S. Michel, directement vers l'Est, à la partie la plus voisine de la grande Riviere de Darien. On ne considère donc ici que le terrain le plus étroit qui sépare les deux Mers. La situation en a paru agréable à Waffer. Les deux Mers ne viennent pas directement sur leurs rivages. D'un côté & de l'autre elles sont arrêtées par une multitude d'Iles, qui bordent les Côtes; comme les Bastimentos & les Sambales du côté du Nord, les Iles des Rois ou des Perles, Perica, & quantité d'autres, du côté du Sud. La Baie de Panama, sur les Côtes de la Mer du Sud, est fermée par les replis de l'Isthme, & l'on n'en connoît point de plus belle pour la grandeur. La terre de cette partie du Continent offre presque par-tout une surface inégale. Elle a de très hautes Montagnes, & des Vallées d'une grande étendue, arrosées par des Rivieres, des Ruiffeaux, & des Sources. Quelques-unes de ses Rivieres se déchargent dans la Mer du Nord, & les autres dans celle du Sud. La plupart tirent leurs Sources d'une chaîne de Montagnes que Waffer nomme le *haut Sommet*, & qui n'est que la continuation de la Cordillere des Andes. Celles qui coulent parallèlement au rivage sont en moindre nombre.

Le haut sommet, ou la Cordillere, n'est pas d'une largeur égale dans l'Isthme. Il a ses tours & ses replis, comme l'Isthme même: sa direction est presque toujours le long ou près des bords de la Mer, & c'est rarement qu'il s'en éloigne de dix ou quinze milles. » De cette hauteur, dit Waffer, » outre la Mer du Nord que nous ne pouvions perdre de vue, la diversité » des rivages présente à nos yeux un des plus charmans spectacles de la » Nature. Il se seroit encore plus, si l'on pouvoit voir aussi la Mer du » Sud; mais son éloignement, & d'autres Montagnes couvertes de Bois qui

(72) Voiages de Lionnel Waffer, traduits par Montirat, en 1706.

DESCRIPTION  
DE TIERRA-  
FIRME.

ECLAIRCISSE-  
MENS SUR LE  
DARIEN.

Témoignage de  
Lionnel Waffer.

DESCRIPTION  
DE TIERRA-  
FIRME.

ECLAIRCISSE-  
MENTS SUR LE  
DARIEN.

» sont dans l'intervalle, ne permettent de la découvrir d'aucun endroit.  
» Du côté du Nord, il n'y a point de Montagnes; ce sont de douces des-  
» centes, revêtues d'une Forêt continuelle, mais qui ne dérobbent nulle  
» part la vue des rivages.

Comme les Sommets d'une chaîne de Montagnes ne peuvent gueres être uniformes, le spectacle des terres varie beaucoup d'une Montagne à l'autre. D'un grand nombre d'éminences, on aperçoit différentes Vallées, qui rendent le País fort habitable; mais il y en a de si profondes, qu'elles embarrassent le passage des Rivieres. C'est ainsi que la Riviere de Chagre, qui prend sa source de quelques Montagnes assez voisines de la Mer du Sud, est forcée de faire divers détours au Nord-Ouest, avant que de pouvoir se rendre à la Mer du Nord. Presque toutes les Rivieres qui arrosent l'Isthme sont assez larges, mais peu navigables, parcequ'elles ont à leur embouchure, des Barres & des eaux basses. Sur la Côte du Nord, la plupart sont fort petites; & venant du haut sommet, leur cours est extrêmement borné. Celle de Darien est une des plus grandes; mais la profondeur de son embouchure ne répond pas à sa largeur. Delà, jusqu'à Chagre, toutes les autres ne sont que des Ruisseaux, sans excepter celle de la Conception, qui sort vis-à-vis du Quai de la Sonde, dans les Sambales. La Chagre est assez considérable, parceque venant du Sud & de l'Est de l'Isthme, & faisant un autre circuit le long de la Côte, elle est grossie par d'autres eaux dans son cours: mais il paroît certain à Waffer que la Côte du Nord, qui est si bien arrosée, l'est principalement par des sources, & par des ruisseaux descendus des Montagnes voisines. Le terrain, sur cette Côte, est assez mêlé, mais ordinairement bon. Au pié des Montagnes, on trouve des Marais, qui n'ont qu'un demi mille de largeur. Depuis la Baie de Carer, qui est le seul port de la Riviere de Darien, jusqu'au Cap voisin de l'Île Dorée, la terre du rivage est fertile. Il s'y trouve néanmoins une Baie sablonneuse, dont une partie n'offre que des marécages, où l'on ne peut pénétrer sans s'y enfoncer jusqu'à la ceinture. Dans cette partie de la Côte, l'espace est de cinq ou six milles entre la Mer & le pié des Montagnes. La Baie de Carer a deux ou trois Ruisseaux d'eau douce, & deux Îles devant elle, qui forment un fort bon Port, sans aucune apparence de rochers. Ces Îles sont hautes & couvertes d'arbres.

A l'Occident du Cap, l'embouchure de la Riviere de Darien offre une belle Baie, dont l'entrée contient une petite Île de terre bourbeuse, où le mouillage n'est pas avantageux pour les Vaisseaux; mais plus loin, on trouve un sable assez ferme. Cette Baie a devant elle trois autres Îles, qui sont un Port, entre lesquelles l'Île Dorée, qui est la plus petite, fait face à l'Est. Elle est séparée de la Côte par un Canal fort profond; & l'on peut dire qu'elle est naturellement fortifiée par les rochers qui l'environnent de toutes parts, à l'exception d'une petite Baie sablonneuse qu'on nomme son Port, & qui est au Sud de l'Île vers le Havre. La terre de l'Isthme, qui lui est opposée au Sud-Est, est un País très fertile & même assez uni jusqu'au pié des Montagnes, qui sont à quatre ou cinq milles de la Côte. M. Waffer passa quinze jours entiers dans l'Île Dorée, avec Sharp, célèbre Pirate. On y trouve, dit-il, un petit Ruisseau d'excellente eau. Elle a du côté

côté d  
une I  
elle n  
peuve

L'Îl

quelle

qu'on

fortes

Nord

l'Isthm

entre

abord

sage,

ces Îl

vage v

trois li

au-des

trouve

qu'à la

égalem

Monta

en est

à l'aut

de l'Îl

d'une

un si g

été le

de Spr

pour c

Le l

qu'à q

sablone

sont à

tion, c

Mer, c

Ruisse

cellent

& port

La F

gardé p

approch

au Nor

qui ter

il n'a,

n'a pas

tournée

un País

côté de l'Ouest, la plus grande des trois Iles qui font face à la Baie. C'est une Ile basse & marécageuse, fort proche de la pointe de l'Isthme, dont elle n'est presque séparée que par la Marée. A-peine même les Vaisseaux peuvent-ils alors passer dans l'intervalle.

L'Ile des Pins est une petite Ile, au Nord des deux autres, avec lesquelles elle fait une espece de triangle. Elle s'éleve en deux Montagnes, qu'on découvre de fort loin en Mer. Un Ruisseau d'eau douce, & diverses sortes d'arbres qui la couvrent, en font un séjour commode. Du côté du Nord, elle est remplie de rochers. Comme elle est opposée au rivage de l'Isthme vers le Sud, on peut s'y rendre par une Ile de sable, renfermée entre deux pointes, qui forment un vrai croissant. L'Ile des Pins est d'un abord facile; mais pour aller au Port de Dorée, il n'y a point d'autre passage, que par l'extrémité de l'Ile, vers l'Est, entr'elle & le Continent. De ces Iles, & de la Pointe basse & marécageuse qui leur est opposée, le rivage va du Nord à l'Ouest jusqu'à la Pointe des Sambales; & pendant trois lieues il est défendu par des Rochers escarpés, dont quelques-uns sont au-dessus, & d'autres au-dessous de l'eau. A l'extrémité du Nord-Ouest, on trouve une petite Baie sablonneuse, & fort propre au mouillage. Delà jusqu'à la Pointe des Sambales, regnent les Iles de ce nom. Elles ne sont pas également éloignées les unes des autres; mais avec le rivage voisin, ses Montagnes & ses Bois, elles forment une agreable perspective. Le nombre en est si grand, qu'il ne peut être marqué sur les Cartes. On va de l'une à l'autre par des canaux navigables qui les séparent, comme elles le sont de l'Isthme, par un grand Canal, dont le fond, d'un bout à l'autre, est d'une terre ferme & sablonneuse. Aussi ne manque-t-on jamais d'abri dans un si grand nombre de passages; & delà vient que cette Côte a toujours été le rendez-vous des Armateurs, & surtout les deux Iles de la Sonde & de Springer, qui offrent des sources d'eau douce & des lieux commodes pour caréner.

Le long Canal, qui sépare l'Isthme & les Sambales, a depuis deux jusqu'à quatre milles de largeur; & le rivage de l'Isthme présente des Baies sablonneuses, jusqu'à la Pointe qui porte le nom de ces Iles. Les Montagnes sont à six ou sept milles du rivage, excepté vers la Riviere de la Conception, où elles sont un peu plus loin. Plusieurs Ruisseaux tombent dans la Mer, des deux côtés de cette Riviere; mais ni la Riviere, ni aucun de ces Ruisseaux, n'a la profondeur qui convient aux Vaisseaux. La terre est excellente aux environs, s'éleve doucement jusqu'au sommet des Montagnes, & porte de grands arbres, d'un bois propre à la charpente.

La Pointe des Sambales est un Roc pointu, bas, assez long, & si bien gardé par d'autres Rochers qui s'avancent d'un mille en Mer, qu'on n'en approche point sans danger. Au-delà du rivage, à l'Ouest, mais un peu au Nord de cette Pointe, on découvre à trois lieues le Port de *Scrivan*, qui termine une Côte pleine de Bois & de rochers. Ce Port est sûr; mais il n'a, dans plusieurs endroits, que huit ou neuf piés d'eau, & son entrée n'a pas plus de cinquante piés de largeur: les rochers dont elle est entourée mettent toujours un Vaisseau dans quelque danger. C'est d'ailleurs un País fertile, où la descente est commode à l'Est & au Sud. *Coxon*, &

DESCRIPTION  
DE TIERRA-  
FIRME.

ECLAIRCISSE-  
MENS SUR  
L'ISTHME.

les autres Armateurs, qui pillèrent Porto-Belo en 1678, mouillèrent à Scrivan, pour éviter d'être découverts par les Vedettes Espagnoles, & cachèrent leur marche avec tant de bonheur, qu'après avoir mis cinq ou six jours à traverser le País, ils arrivèrent à Porto-Belo sans qu'on les eût apperçus. Les incommodités de ce Port l'ont fait abandonner aux Espagnols.

Sept ou huit lieues plus loin, vers l'Ouest, on trouve le lieu où Nombre de Dios étoit située. Le País est fort inégal dans cet espace, & ne produit que des arbrisseaux. Nombre de Dios étoit dans le fond d'une Baie, dont tous les environs n'offrent qu'une espece de cannes sauvages. Il ne reste aucun vestige de cette Ville. La Baie est ouverte du côté de la Mer, ce qui, joint au mauvais air, a causé vraisemblablement aux Espagnols le dégoût qu'ils ont pris pour cette Place.

Deux ou trois de ces petites Îles, qu'on nomme Quai, parcequ'elles sont bordées de Rochers se présentent devant la Baie de Nombre de Dios; & deux milles plus loin, à l'Ouest, on trouve celles qui se nomment les Bastimentos, la plupart assez hautes & couvertes de Bois. Une de ces Îles, qui est d'un abord facile par une Baie sablonneuse, contient une source d'excellente eau; & toutes ensemble, elles forment entr'elles & l'Isthme un Port, où le mouillage est fort sûr. On y entre avec le vent de Mer, entre l'Île qui est du côté de l'Est & la plus voisine; & l'on en sort par le même passage avec le vent de Terre. Plus loin, vers l'Orient, on trouve avant Porto-Belo deux petites Îles plates, sans bois & sans eau douce, qui ne sont presque pas séparées l'une de l'autre; elles sont entourées de rochers vers la Mer; & l'Isthme en est si proche, qu'un Vaisseau ne peut entrer dans le Canal qui les en sépare. Le rivage de l'Isthme, aux environs, est composé de Baies sablonneuses. Lorsqu'on a passé une chaîne de rocs, qui s'avance vers les Bastimentos, la Côte, jusqu'à Porto-Belo, est généralement remplie de rochers, & le Continent, de hautes Montagnes. Le País n'en est pas moins bon. Une partie est couverte de Bois, mais le reste a été défriché par les Indiens Tributaires de Porto-Belo, qui en ont fait des Plantations. Ce sont les premiers Etablissmens qui dépendent de l'Espagne sur cette Côte. Waffer donne ici la description de Porto-Belo; mais celle qu'on verra bientôt, dans un article particulier, mérite d'autant plus de préférence, qu'il ne tenoit la sienne que de quelques Armateurs.

» Jamais, dit-il, je n'ai abordé dans ce Port. J'ai vu seulement le País qui est au-delà, c'est-à-dire, à l'Ouest de la Riviere de Chagre. Il est » plein de Montagnes & de marécages vers la Mer, & plusieurs personnes m'ont assuré qu'il n'y a aucune communication entre cette Riviere » & Porto-Belo. J'ai suivi cette Côte encore plus loin, du côté de l'Ouest, » jusqu'à Bocca Toro, & Bocca Drago (73); mais je me renferme dans les » limites de l'Isthme.

Après avoir décrit la Côte septentrionale de l'Isthme, passons avec Waffer à celle du Sud, mais en nous étendant moins, pour ne pas retomber dans plusieurs observations que nous avons déjà données d'après Dampier (74). Waf-

(73) Voir les Descriptions du Tome XII de ce Recueil.

(74) Dans son Voyage autour du Monde, au Tome XI.

fer commence à la Pointe de Garachine, d'où sa ligne est tirée. Cette Pointe, située dit-il, à l'Ouest de l'embouchure du Sambo, est haute & sur une terre forte; mais en dedans, vers la Riviere, elle est basse & remplie de Mangles, comme toutes les autres Pointes du Pais jusqu'au Cap de S. Laurent. La Riviere du Sambo est assez grande; son embouchure est ouverte au Nord; & delà la Côte va au Nord-Est vers le Golfe Saint Michel, formé par une infinité de Ruisseaux & de Rivieres, dont les deux principales sont celle de Sainte Marie & celle de Congo. On en trouve plusieurs autres au Midi, particulièrement celle qui se nomme *Rio d'Oro*, Riviere d'Or parcequ'elle en roule beaucoup dans son sable. Les Espagnols y envoient leurs Esclavés, de Panama & de Sainte Marie, pour recueillir cette précieuse poudre en certains tems.

La Riviere la plus voisine de Rio d'Oro est celle de Sainte Marie. » Ce fut, dit Waffer, le long de ses bords que nous prîmes notre chemin, lorsque nous traversâmes l'Isthme avec le Capitaine Sharp pour entrer dans la Mer du Sud. Nous prîmes la Ville de Sainte Marie, d'où la Riviere tire son nom, & qui est assez loin de la Mer. Elle avoit deux cens Soldats de Garnison; mais rien n'étoit si mal fortifié. La Ville étoit sans murailles, & le Fort même n'étoit défendu que par des palissades. C'étoit un nouvel Etablissement des Espagnols, pour soutenir leurs Travaillieurs dans la Riviere d'Or. Le Pais d'alentour est bas, plein de Bois, & la Riviere si remplie de boue, que sa puanteur infecte l'air. Mais le petit Village de Schudadero, qui se présente au côté de son embouchure, est situé sur une terre haute & ferme, qui regarde le Golfe de Saint Michel. Les vents frais de Mer le rendent assez sain. On y trouve d'ailleurs un beau Ruisseau d'eau douce; faveur extraordinaire de la Nature, dans un Pais où les Rivieres sont fort noires.

Entre Schudadero & le Cap Saint Laurent, qui fait le côté septentrional du Golfe de Saint Michel, la Riviere de Congo se décharge dans le Golfe. Elle est composée de plusieurs Ruisseaux qui tombent des Montagnes voisines. Son embouchure est bourbeuse, & découverte en basse marée dans l'espace de plusieurs lieues. Aussi n'y trouve-t-on d'eau, qu'au milieu du Canal, qui conduit dans un lieu où le débarquement est commode: mais plus loin, dans les Terres, la Riviere est profonde, & forme un bon Port pour les Vaisseaux qui sont venus dans la haute marée. Le Golfe même est fort navigable, quoiqu'environné d'Iles fangeuses, & peut contenir un grand nombre de Vaisseaux. Il a, du côté du Nord, une petite Baie, fort connue des Pirates. Toute cette Côte, jusqu'à Cheapo, est un terrain sablonneux. On ne rencontre qu'une Riviere considérable, entre celles de Cheapo & de Congo.

Cheapo en est une fort belle, qui prend sa source près de la Mer du Nord. Elle a, sur sa rive occidentale, une petite Ville de même nom, à quelque distance de la Mer, & d'excellens pâturages pour le gros Bétail. La plupart de ces Savanes sont sur de petites Collines, ou dans des Vallées entremêlées de sable & de terre. C'est de ces Collines que la Riviere de Chagre prend sa source, pour couler quelque tems à l'Ouest, & se rendre ensuite dans la Mer du Nord. Entre la Riviere de Cheapo, & Pa-

DESCRIPTION  
DE TIERRA-  
FIRME.

ECLAIRCISSE-  
MENS SUR  
L'ISTHME.



DESCRIPTION  
DE TIERRA-  
FIRME.ECLAIRCISSE-  
MENS SUR  
L'ISTHME.

nama, vers l'Ouest, on rencontre trois Rivieres peu considérables, dont la plus occidentale avoit l'ancienne Panama, sur ses rives. Waffer donne ici la description de la nouvelle Panama, mais sur le témoignage d'autrui, qui ne peut être mis en balance avec celui qui sera cité dans l'article de cette Ville. Une lieue à l'Ouest de Panama, on trouve une autre Riviere, nommée Rio-Grande, dont les eaux sont basses, mais n'en coulent pas avec moins de rapidité. Elle a, sur sa rive occidentale, des Métairies & des Plantations de Sucre; mais elle s'éloigne delà pour prendre son cours vers le Midi. Waffer borne à cette Riviere les Côtes de l'Isthme, sur la Mer du Sud. Delà jusqu'à la Pointe de Garachine, le rivage se courbant en demi cercle forme la belle Baie qui porte le nom de Panama. Ainsi l'Isthme est proprement le terrain qui répond à cet arc, jusqu'à la Mer du Nord.

La plus grande partie de cette portion du Continent est une terre noire, très fertile. Du Golfe de Saint Michel jusqu'à la chaîne de Montagnes qui est dans la Baie de Caret, c'est un Pais de Vallées, arrosées par des Rivieres, qui tombent dans le Golfe, & qui rendent le rivage si marécageux, qu'il est impossible d'y voïager. A l'Ouest de la Riviere de Congo, le terrain devient plus Montagneux & plus sec. On y trouve d'agréables Vallées, jusqu'au-delà de la Riviere de Cheapo, où l'on ne rencontre plus que des Bois. Là commence le Pais des Savanes, qui est sec, mais couvert d'herbe, plein de collines entremêlées de Bois, & fertiles jusqu'à leurs sommets, qui sont couverts de beaux arbres fruitiers. Les Montagnes d'où tombe la Riviere d'Or sont plus stériles, & ne produisent que des arbrisseaux. En général, les lieux secs de l'Isthme n'ont pas les mêmes arbres que les lieux humides. Les premiers sont grands, extrêmement gros & presque sans branches; au lieu que les autres sont moins des arbres que des arbrisseaux, tels que des Mangles, des Ronces & des Bambous.

Saisons de l'Isth-  
me.

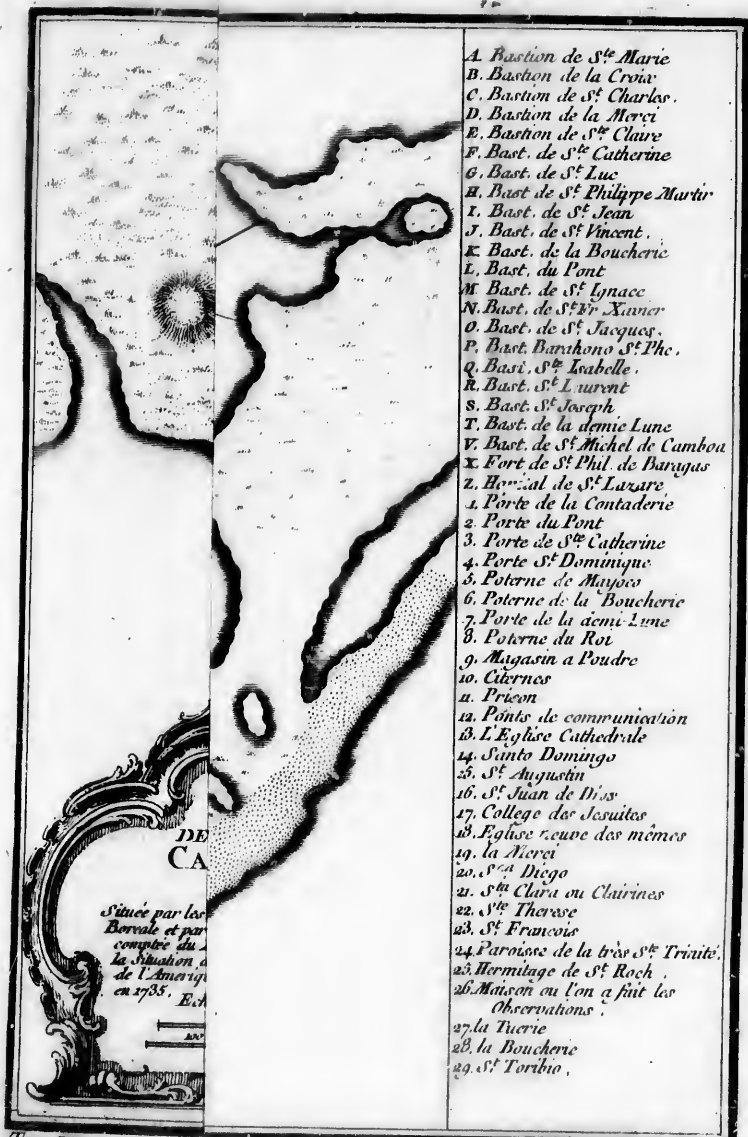
Les Saisons, dans l'Isthme, comme dans les autres parties de la Zone Torride, à la même latitude, approchent plus de l'humidité que de la sécheresse. Le tems des pluies y commence en Avril ou en Mai. Elles continuent en Juin & Juiller; & leur grande violence est au mois d'Août. La chaleur est extrême, par tout où le Soleil perce les nues, & l'air d'autant plus étouffant, qu'il n'y a point de vents pour le rafraichir. Les pluies commencent à diminuer dans le cours de Septembre; mais souvent elles durent jusqu'au mois de Janvier. Ainsi l'on peut dire qu'il pleut dans l'Isthme pendant les trois quarts de l'année. L'air y a quelquefois une odeur sulfureuse, qui se répand dans les Bois. Après les orages, on entend toujours un concert fort désagréable du croassement des Grenouilles & des Crapaux, du bourdonnement des Mouches, du sifflement des Serpens, & des cris d'une infinité d'autres insectes. La pluie même, en tombant, rend un son fort creux, sur-tout dans les Bois. Elle est quelquefois si grosse, qu'une Plaine qu'elle inonde est transformée tout d'un coup en Lac. Il n'est pas rare de voir des orages qui déracinent les arbres, & qui les entraînent jusques dans les Rivieres.

## Etrange concert.

les, dont  
 ter donne  
 d'autrui,  
 article de  
 Riviere,  
 pas avec  
 es & des  
 ours vers  
 ur la Mer  
 nt en de  
 infi l'Is  
 a Mer du

re noire,  
 ontagnes  
 s par des  
 si maré-  
 de Con-  
 ouve d'a-  
 n ne ren-  
 est sec,  
 rtiles jus-  
 Les Mon-  
 sent que  
 s mêmes  
 ment gros  
 mbres que  
 bous.

la Zone  
 de la fé-  
 es. conti-  
 Août. La  
 d'autant  
 ies com-  
 durent  
 l'isthme  
 leur sul-  
 nd tou-  
 s & des  
 pens, &  
 nt, rend  
 grosse,  
 Il n'est  
 entra-



- A. Bastion de S<sup>te</sup> Marie
- B. Bastion de la Croix
- C. Bastion de S<sup>t</sup> Charles
- D. Bastion de la Merçi
- E. Bastion de S<sup>te</sup> Claire
- F. Bast. de S<sup>te</sup> Catherine
- G. Bast. de S<sup>t</sup> Luc
- H. Bast de S<sup>t</sup> Philippe Martyr
- I. Bast. de S<sup>t</sup> Jean
- J. Bast. de S<sup>t</sup> Vincent
- K. Bast. de la Boucherie
- L. Bast. du Pont
- M. Bast. de S<sup>t</sup> Lyncce
- N. Bast. de S<sup>te</sup> V<sup>er</sup>g<sup>e</sup> Xavier
- O. Bast. de S<sup>t</sup> Jacques
- P. Bast. Barahono S<sup>t</sup> Phc.
- Q. Bast. S<sup>te</sup> Isabelle
- R. Bast. S<sup>te</sup> Laurent
- S. Bast. S<sup>t</sup> Joseph
- T. Bast. de la demie Lune
- V. Bast. de S<sup>t</sup> Michel de Cambou
- X. Fort de S<sup>t</sup> Phil. de Baragas
- Z. Hospital de S<sup>t</sup> Lazare
- 1. Porte de la Contaderie
- 2. Porte du Pont
- 3. Porte de S<sup>te</sup> Catherine
- 4. Porte S<sup>t</sup> Dominique
- 5. Poterne de Mayow
- 6. Poterne de la Boucherie
- 7. Porte de la demie Lune
- 8. Poterne du Roi
- 9. Magasin a Poudre
- 10. Cleries
- 11. Prison
- 12. Points de communication
- 13. L'Eglise Cathedrale
- 14. Santo Domingo
- 15. S<sup>t</sup> Augustin
- 16. S<sup>t</sup> Juan de Dios
- 17. College des Jesuites
- 18. Eglise reuve des memes
- 19. la Merçi
- 20. S<sup>te</sup> Diego
- 21. S<sup>te</sup> Clara ou Clairines
- 22. S<sup>te</sup> Therese
- 23. S<sup>t</sup> Francois
- 24. Paroisse de la tres S<sup>te</sup> Trinite
- 25. Hermitage de S<sup>t</sup> Roch
- 26. Maison ou l'on a fait les Observations
- 27. la Tucrie
- 28. la Boucherie
- 29. S<sup>t</sup> Toribio

DE  
 CA

Située par les  
 Boreals et par  
 compte de  
 la Situation de  
 de l'Amérique  
 en 1735. E.A.





- A. Bastion de S<sup>t</sup> Marie
- B. Bastion de la Croix
- C. Bastion de S<sup>t</sup> Charles
- D. Bastion de la Mer
- E. Bastion de S<sup>t</sup> Claire
- F. Bast. de S<sup>t</sup> Catherine
- G. Bast. de S<sup>t</sup> Luc
- H. Bast. de S<sup>t</sup> Philippe Martyr
- I. Bast. de S<sup>t</sup> Jean
- J. Bast. de S<sup>t</sup> Vincent
- K. Bast. de la Boucherie
- L. Bast. du Pont
- M. Bast. de S<sup>t</sup> Lynace
- N. Bast. de S<sup>t</sup> Xavier
- O. Bast. de S<sup>t</sup> Jacques
- P. Bast. Bartholo S<sup>t</sup> Phc.
- Q. Bast. S<sup>t</sup> Isabelle
- R. Bast. S<sup>t</sup> Laurent
- s. Bast. S<sup>t</sup> Joseph
- T. Bast. de la demie Lune
- V. Bast. de S<sup>t</sup> Michel de Cambou
- X. Fort de S<sup>t</sup> Phil. de Baragas
- 1. Hôpital de S<sup>t</sup> Lazare
- 2. Porte de la Coutaderie
- 3. Porte du Pont
- 4. Porte de S<sup>t</sup> Catherine
- 5. Porte S<sup>t</sup> Dominique
- 6. Poterne de Mayoro
- 7. Porte de la demi-Lune
- 8. Poterne du Roi
- 9. Magasin a Poudre
- 10. Cavernes
- 11. Prison
- 12. Ponto de communication
- 13. L'Eglise Cathedrale
- 14. Santo Domingo
- 15. S<sup>t</sup> Augustin
- 16. S<sup>t</sup> Juan de Dios
- 17. College des Jesuites
- 18. Eglise neuve des memes
- 19. la Mer
- 20. S<sup>ra</sup> Diego
- 21. S<sup>ra</sup> Clara ou Clairines
- 22. S<sup>ra</sup> Therese
- 23. S<sup>t</sup> Francois
- 24. Paroisse de la tres S<sup>te</sup> Trinite
- 25. Hermitage de S<sup>t</sup> Roch
- 26. Maison ou l'on a fait les Observations
- 27. la Therie
- 28. la Boucherie
- 29. S<sup>t</sup> Toribio

**C**E  
 de La  
 Ouest  
 de T  
 prend  
 rent a  
 Un  
 Cartha  
 en 15  
 aiant e  
 toient  
 armes  
 étoient  
 Cosa  
 Il fut  
 rent d  
 en 152  
 Les  
 fut exp  
 & quar  
 cendre  
 çois, f  
 sente l  
 que po  
 ment d  
 parer,  
 donne l  
 La V  
 vets le  
 Tierra  
 étoit au  
 la Cou  
 fermée  
 roient r  
 entrée  
 aujourd  
 proche  
 Mer à l'  
 & toute  
 ces deu  
 nication  
 (75) T



## S. III.

## DESCRIPTION DE CARTHAGENE.

DESCRIPTION  
DE CARTHAGENE.

CETTE fameuse Ville est située à 10 degrés 25 minutes 48 secondes  $\frac{1}{2}$  de Latitude du Nord, à 282 degrés, 28 minutes, 36 secondes de Longitude Ouest du méridien de Paris, & à 301 degrés 19 min. 36 sec. de celui du Pic de Tenerife. Telle est du moins la conclusion des Mathématiciens qu'on prend ici pour guides, d'après les observations qu'ils ont publiées. Ils trouvent aussi que la variation de l'aiguille y étoit de 8 degrés au Nord-Est.

Sa position.

Un Lecteur, curieux d'origines, se rappellera sans doute que la Baie de Carthagene, & le País, anciennement nommé Calamari, furent découverts en 1502, par Rodrigue de Bastidas (75). Deux ans après, les Espagnols, aiant entrepris de s'y établir, trouverent une résistance à laquelle ils ne s'étoient pas attendus. Les Habitans étoient extrêmement belliqueux. Leurs armes étoient des fleches empoisonnées, dont les plus legeres blessures étoient mortelles. Alonso d'Ojeda, qui vint ensuite dans le País, avec la Cosa & le célèbre Americ Vespuce (76), n'y obtint pas plus de succès. Il fut succédé par Gregoire Hernandez d'Oviedo. Enfin ces Indiens furent domptés par Hérédia, qui établit & peupla la Ville de Carthagene en 1527.

Son origine.

Les avantages de sa situation l'aïant bientôt rendue florissante, elle fut exposée dès l'an 1544, à l'invasion de quelques Aventuriers François, & quarante ans après à celle de François Drak, Anglois, qui la réduisit en cendre. Elle souffrit une troisième disgrâce en 1697, par les armes des François, sous la conduite de Monsieur de Pointis; & nous avons encore présente l'attaque de l'Amiral *Vernon*, en 1741, qui ne fut malheureuse que pour lui & ses Anglois. Tant d'infortunes n'aïant servi qu'à l'embellissement de Carthagene, par le soin que les Espagnols ont apporté à les réparer, c'est dans le vrai point de sa splendeur que Don d'Ulloa nous en donne la description.

La Ville est située sur une Ile de sable, qui, formant un passage étroit vers le Sud-Ouest, ouvre une communication avec la partie nommée Tierra Bomba, jusqu'à Boca Chica. La Gorge, qui les joint aujourd'hui, étoit autrefois l'entrée de la Baie; mais, aiant été fermée par l'ordre de la Cour d'Espagne, il n'étoit resté que l'entrée de Boca-Chica, qui fut fermée à son tour, après la dernière entreprise des Anglois, parcequ'ils s'étoient rendus trop facilement maîtres des Forts qui la défendoient. L'ancienne entrée fut r'ouverte alors, & c'est par là que tous les Vaisseaux entrent aujourd'hui dans la Baie. Au Nord-Est, la terre est si resserrée aussi, que proche de la muraille il n'y a que la largeur de trente-cinq toises d'une Mer à l'autre: mais le terrain, s'élargissant, forme une autre Ile de ce côté, & toute la Ville est exactement environnée de la Mer, à l'exception de ces deux endroits, qui sont fort petits. Un Pont de bois sert de communication, à l'Est, entre la Ville & son unique Fauxbourg, qui se nom-

Situation de la  
Ville.(75) Tome XII de ce Recueil, pag. 110. (76) *Ibid.* pp. 115 & 153.

DESCRIPTION  
DE CARTHAGE.  
GENE.

me Xemani (77) & qui est bâti sur une autre Ile, liée au Continent par un Pont de bois. Du côté de ce Fauxbourg, la Nature a placé, à peu de distance, une Colline de hauteur médiocre, sur laquelle on a construit un Fort, nommé *San-Lazaro*; qui commande le Fauxbourg & toute la Ville. Cette Colline est accompagnée de plusieurs autres qui s'étendent à l'Est, & qui ont plus d'élévation. Elles sont terminées par une autre, plus élevée encore, nommée le Mont de *La Popa*, sur le sommet de laquelle on voit un Couvent d'Augustins déchaussés, sous le nom de *Nuestra Señora de la Popa*. Rien n'est plus admirable que sa vue : du côté de la Campagne & de la Côte, elle n'a rien qui la borne. La Ville & son Fauxbourg, que d'autres nomment la basse Ville, sont fortifiées régulièrement. Outre sept Bastions, qui font la défense du Fauxbourg; on verra le nom & la disposition des Forts, dans la description de la Baie.

Tous les Voïageurs conviennent qu'après Mexico, Carthagene est la plus belle Ville de l'Amérique. Elle est composée de cinq grandes rues, droites & bien pavées, dont chacune a plus d'un demi mille de long : les Maisons sont de pierre & fort bien bâties; toutes avec des Balcons & des Jalousies de bois, matiere plus durable pour ces ouvrages que le fer, qui seroit bientôt rouillé & détruit par l'humidité, & par des vents nitreux, dont les murailles mêmes se ressentent. Une rue, plus longue & plus large que toutes les autres, traverse la Ville entière, & forme une grande Place au centre. Outre la Cathédrale, qui s'éleve au-dessus de tous les autres édifices, & qui ne renferme pas moins de richesses dans son sein qu'elle étale de magnificence au dehors, on compte à Carthagene deux Paroisses, celle de *San-Toribio* dans la Ville, fondée en 1734, & celle de la Trinité au Fauxbourg; onze Maisons Religieuses de l'un & de l'autre sexe, une magnifique Maison de Ville, & un Bâtiment qui ne l'est pas moins pour la Douane. En un mot, les Edifices y sont généralement d'une beauté extraordinaire. On fait monter le nombre de ses Habitans à vingt-quatre mille, dont plus de quatre mille sont Espagnols, & le reste de race Indienne, ou Negres & Mulâtres; la plupart si aisés, qu'ils passeroient pour riches dans toute autre contrée du monde. La nécessité d'expliquer ces différentes races, pour les différentes parties de l'Amérique méridionale, nous rappellera bientôt au même sujet.

Le Gouverneur fait sa résidence ordinaire dans la Ville. Il étoit indépendant pour le militaire avant 1739; mais depuis l'érection d'un Officier suprême sous le nom de Viceroy de la Nouvelle Grenade, il en relève dans les affaires de cette nature, comme on peut appeler, pour les affaires civiles, à l'Audience de *Santa-Fé*. La Jurisdiction spirituelle de l'Evêque s'étend aussi loin que le Gouvernement militaire & civil. Elle forme un Tribunal, composé du Prélat & de son Chapitre, mais qui n'a rien de commun avec celui de l'Inquisition, dont la Jurisdiction renferme l'Ile Espa-

(77) Il doit être assez moderne, car le Colonel Beeston n'en parle point; & ce silence s'accorde fort bien avec des Relations plus anciennes, où l'on observe que de la Ville on passoit aux Marais de Canaporé sur

un Pont, ou sur une sorte de Chaussée longuc de deux cens pas, où l'on avoit pratiqué deux Arches pour le passage du flux & du reflux.

gnole,  
bunaw  
lesque  
ment r  
du Tré  
tous le  
guerre  
d'une e

Sa B  
a deux  
un très  
agité q  
trouver  
gne ent  
ou de l  
niere a  
Chica  
voit pa  
un Fort  
trémité  
rué à l'  
premier  
*Santa-C*  
eu la pr  
obligés  
avantur  
més *Mu*  
fit pren  
Canal,

Les M  
près la r  
ment un  
res. Le p  
piés, ou  
ne se fai  
est dang  
ceque le  
mettre à  
mie de  
dans plu  
feu, no  
Belo, eu  
faveur d'

La Bai  
font des  
la grosse

(78) Il

gnole, où il fut d'abord établi, Tierra-Firme & Santa-Fé. Outre ces Tribunaux, Carthagène a son Magistrat séculier, composé de Régidors, parmi lesquels on élit tous les ans deux Alcaldes; ces deux Emplois sont ordinairement remplis par des Habitans de la première distinction. La Chambre du Trésor est également chargée de la perception & de la distribution de tous les deniers Roiaux. Enfin Carthagène n'étant pas moins une Place de guerre que de commerce, elle a son Auditeur militaire, qui est le Chef d'une espece de Jurisdiction.

Sa Baie passe avec raison pour une des meilleures de ce Continent. Elle a deux lieues & demie d'étendue, Nord & Sud, & beaucoup d'eau, sur un très bon fond. L'air y est toujours si serein, qu'on n'y est jamais plus agité que sur une Riviere tranquille. Cependant quelques Bâtes, qui se trouvent à l'entrée, demandent une extrême précaution. La Cour d'Espagne entretient un Pilote, dont l'unique office est de guider les Vaisseaux, ou de leur faire connoître le danger. On vient d'observer qu'avant la dernière attaque des Anglois, on entroit dans la Baie par le Canal de Boca-Chica, nom convenable à sa petitesse (78), puisqu'un Vaisseau ni pouvoit passer qu'en rasant de près la terre. Cette entrée étoit défendue par un Fort, nommé *San-Luiz* de Boca-Chica, bâti du côté de l'Est, à l'extrémité de Tierra-Bomba, & par un autre Fort nommé *Saint Joseph*, situé à l'opposite, dans l'île de *Baru*. Les Anglois s'étant rendus maîtres du premier, passerent au fond de la Baie, & se saisirent du Fort, nommé *Santa-Cruz*, ou le grand Fort, qui la domine toute entiere; mais on avoit eu la précaution & la diligence d'y enclouer l'Artillerie. Lorsqu'ils furent obligés d'abandonner ce poste & de lever le siège, le chagrin d'une si mauvaise aventure leur fit démolir Boca-Chica, Saint Joseph, & deux autres Forts nommés *Munzavillo*, & *Pastelino*. Ce fut le premier succès de cette invasion qui fit prendre le parti de fermer l'entrée de Boca-Chica, & de r'ouvrir l'ancien Canal, en le fortifiant avec tant de soin qu'il fût impossible de le forcer.

Les Marées de la Baie sont peu régulières, & Dom d'Ulloa donne à peu près la même idée de celles de toute la Côte. Après avoir mis ordinairement un jour à monter, elles baissent dans l'espace de quatre ou cinq heures. Le plus grand changement qu'on observe dans leur hauteur est de deux piés, ou deux piés & demi. Quelquefois même il est si peu sensible, qu'il ne se fait appercevoir que par les flots que l'eau pousse; & c'est alors qu'il est dangereux d'échouer, malgré la tranquillité de l'air & de l'eau, parce que le fond étant de vase, un Bâtiment qui s'y assable ne peut se remettre à flot sans être allégé. Du côté de Boca-Chica, à deux lieues & demie de distance, on trouve un Bas-fond de gravier & de gros sable, où dans plusieurs endroits il n'y a pas plus d'un pié & demi d'eau. Un Vaisseau, nommé le Conquérant, partant en 1731 de Carthagène pour Porto-Belo, eut le malheur de toucher à cet écueil, & n'évita de périr qu'à la faveur d'un grand calme qui regnoit alors.

La Baie abonde en Poissons de diverses especes, dont les plus communs sont des Alofes, qui n'y sont pas excellentes; mais on vante le nombre, la grosseur & la bonté des Tortues. Il s'y trouve beaucoup de Requins, (78) Il signifie, petite bouche.

DESCRIPTION  
DE CARTHAGÈNE.

Baie de Carthagène & ses Forts.

Marées de la Baie.

Ses Poissons.



DESCRIPTION  
DE CARTHAGENE.

Station des Galions.

d'une voracité qui leur fait attaquer les Hommes jusques dans les Barques. On voit quelquefois aussi des Caymans, quoique cet Amphibie n'aime que l'eau de Riviere.

C'est dans cette Baie que les Galions arrivent, pour y attendre que l'Armada du Pérou se soit rendue devant Panama. Au premier avis qu'ils en reçoivent, ils prennent la route de Porto-Belo, où se tient une Foire, après laquelle ils reviennent faire dans la Baie les provisions nécessaires à leur retour, & bientôt ils se hâtent de remettre à la voile. Dans leur absence, la Baie est extrêmement deserte. A-peine y voit-on quelques Belandres ou Felouques du País, qui ne s'y arrêtent même que pour le carenage ou le radoub.

Commerce de Carthagene.

Carthagene étant la premiere Echelle où se rendent les Galions, on doit se faire une haute idée du commerce d'une Ville, qui a comme les prémices de tout ce qui passe d'Espagne dans l'Amérique méridionale. En effet les ventes, quoique dépouillées des formalités qui s'observent à Porto-Belo, y sont ordinairement fort considérables. Les Négocians des Provinces intérieures, telles que Santa-Fé, Popayan & Quito, y apportent leurs propres fonds, & ceux qu'on leur a confiés pour l'*Encomiada*, c'est-à-dire, pour des commissions. Ces fonds sont employés en marchandises & en provisions, Santa-Fé & Popayan ne pouvant recevoir les unes & les autres que par la voie de Carthagene, leurs Marchands viennent dans cette Ville avec de l'argent & de l'or, monnoyé, en lingots & en poudre; ils apportent aussi des Emeraudes, qui sont les pierres les plus estimées dans ces Regions, & dont il se trouve de riches Mines à Santa-Fé. Cependant depuis que les Emeraudes ont beaucoup perdu de leur prix en Europe, surtout en Espagne où elles ne sont presque plus recherchées, ce commerce, qui étoit autrefois considérable, est extrêmement déchu.

Commerce des Côtes de Santa-Fé, Popayan &amp; Quito.

Jalousie des Négocians de Lima.

Dom d'Ulloa nous apprend que la communication des trois Provinces qu'on vient de nommer, avec Carthagene, fut défendue pendant quelques années, à la sollicitation des Négocians de Lima, & sur les plaintes du préjudice qu'ils recevoient de ce que, les marchandises d'Europe passant de Quito dans le Pérou, les parties intérieures du País en étoient fournies par cette voie; tandis qu'ils se voioient obligés de faire leurs achats aux Foires de Panama & de Porto-Belo, & qu'avec une perte extrême ils trouvoient le prix des marchandises fort baissé à leur retour. On eut égard alors à leurs représentations. Mais dans la suite on fit réflexion que, défendre aux Marchands de Quito & des deux autres Provinces le commerce direct à Carthagene, aussi-tôt que les Galions y arrivent, c'étoit leur causer un retardement qui ne leur étoit pas moins préjudiciable; & pour les accorder tous, il fut décidé qu'à l'arrivée des Galions le Commerce des marchandises de l'Europe cesseroit entre Quito & Lima. On lui donna pour bornes, dans les deux Audiencias, les Corrégimens de Loya & de Zamore, qui appartiennent à celle de Quito; & Picera, qui est un Corrégiment de celle de Lima. Ce règlement fut exécuté pour la premiere fois en 1730, à l'arrivée d'une Escadre commandée par Dom Manuel Lopez Pintado, que le Roi avoit chargé des intérêts du Commerce. Pendant que la défense subsista, les Marchands de Carthagene

Remede qu'on y apporte.

de Carthagene furent obligés, ou de profiter de la Flotille du Pérou, ou de descendre par Guayaquil à Panama, ou d'attendre, pour faire leurs emplettes, que les Galions revinssent à Carthagene après la Foire, ce qui les réduisoit à ne plus trouver que les marchandises de rebut. La voie de Guayaquil avoit aussi de grands inconvéniens; car pour la prendre & joindre la Flotille du Pérou, il falloit traverser toute la Jurisdiction de Santa-Fé, faire par terre, avec l'argent destiné aux emplettes, un voiage de plus de quatre cens lieues, & n'en pas faire moins en revenant avec les marchandises, ce qui entraînoit des frais immenses. Enfin les dommages inévitables dans une si longue route, où il falloit traverser des Rivieres & des Montagnes fort dangereuses, rendoient cette voie si rebutante, qu'il ne leur restoit d'autre ressource que dans les Galions, qui revenoient de la Foire, au hazard encore de n'en rapporter aucun. Ajoutez que les Marchands des Provinces intérieures, venant à Carthagene pour y faire leurs achats, risquoient aussi de n'y plus rien trouver, & par conséquent de perdre les frais de leur Voiage. Tant d'importunses raisons ont fait abolir la défense.

DESCRIPTION  
DE CARTHAGENE.

Ses Inconvéniens  
le font abandon-  
ner.

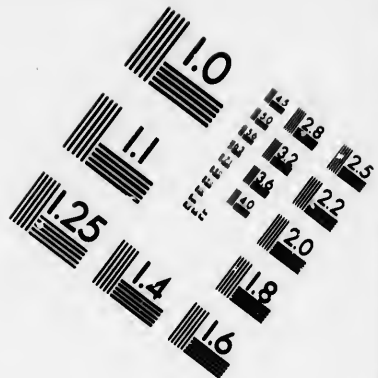
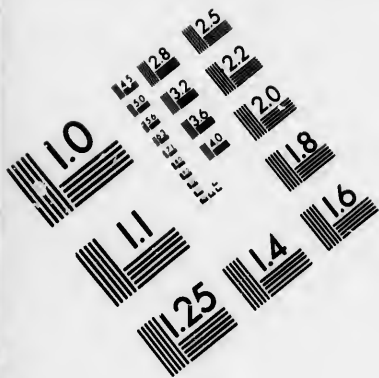
Pendant le tems que les Galions passent à Carthagene, & que Dom d'Ulloa nomme la petite Foire, on y voit quantité de Boutiques ouvertes, soit au profit des Espagnols arrivés sur les Galions, soit à celui des Marchands de la Ville. Les Argadores favorisent les uns & les autres, en leur fournissant des Marchandises à mesure qu'elles se vendent. Dans cet intervalle, tout le monde gagne. Les uns donnent à louage des chambres & des boutiques; les autres tirent un prix avantageux, des ouvrages de leur profession. Ceux qui ont des Esclaves profitent de leur travail, dont le salaire augmente à proportion du besoin qu'on a d'eux. L'argent circule de toutes parts. Il en reste à quantité d'Esclaves pour acheter leur liberté, après avoir payé à leurs Maîtres ce qu'ils doivent pour l'occupation journaliere. Ces avantages s'étendent jusqu'aux plus misérables Villages de la dépendance de Carthagene, par le seul prix des denrées, qui augmente naturellement avec la consommation.

Petite Foire de  
Carthagene.

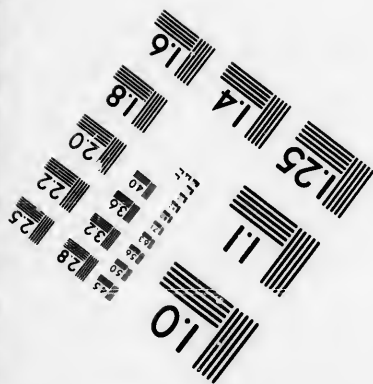


Mais ce mouvement ne dure que pendant le séjour des Galions dans la Baie. Après leur départ, tout rentre dans le silence & l'inaction. Aussi ce tems est-il nommé le *tems mort*. Le commerce particulier, que la Ville fait alors avec les autres Gouvernemens, se réduit presque à rien. Elle reçoit de la Trinité, de la Havana & de Saint Domingue, quelques Balandes chargées de tabac & de sucre, qui reprennent pour cargaison, du Cacao de la Madelaine, des Vases de terre, du Riz & d'autres marchandises rares dans ces Iles. Il se passe trois mois, sans qu'on voie paroître un de ces Bâtimens. On n'en fait pas partir beaucoup plus de Carthagene. Quelques-uns vont à Nicaragua, à Vera-Cruz, à Honduras, & plus souvent à Porto-Belo, à Chagre ou à Sainte-Marthe: mais ce Commerce est très foible, parceque la plupart de ces lieux étant pourvus des mêmes denrées, on a peu d'occasions de trafiquer avec eux. Ce qui soutient Carthagene, en *tiempo muerto*, au tems mort, ce sont les Bourgades de sa Jurisdiction, d'où l'on y apporte tout ce qui est nécessaire à la subsistance de ses Habitans, dans des Canots ou dans une es-

Peu de commerce  
dans le tems  
mort.





**IMAGE EVALUATION  
TEST TARGET (MT-3)**



**Photographic  
Sciences  
Corporation**

23 WEST MAIN STREET  
WEBSTER, N.Y. 14580  
(716) 972-4503

0  
1.6  
1.8  
2.0  
2.2  
2.5  
2.8  
3.2  
3.6  
4.0

4.5  
5.0  
5.6  
6.3  
7.1  
8.0  
9.0  
10

DESCRIPTION  
DE CARTHAGE.  
GENE.

pece de Bateaux qu'ils nomment *Champanes*. Les premiers cotoient toujours le rivage de la Mer ; & les seconds viennent par la Riviere de la Madeleine , ou par celle de Zenu. En échange des denrées , ils se chargent de quelques Etoffes , dont les Boutiques des Négocians sont pourvues par les Galions , ou quelquefois par les prises de quelques Corsaires. Tous les alimens du Pais ne paient aucun droit. Chacun a la liberté de tuer , dans sa maison , les animaux dont il croit pouvoir vendre la chair dans un jour ; car celle même de Porc ne se mange point salée à Carthagene , & les chaleurs ne permettent pas de la garder long-tems fraîche. Les denrées qu'on apporte d'Espagne , telles que l'eau - de - vie , le vin , l'huile , les amandes & les raisins secs , paient un droit d'entrée , & se vendent ensuite librement. Ceux qui les vendent en détail ne sont assujétis qu'à l'*Alcavala* , droit imposé sur les Echopes & les Boutiques.

Ourre les marchandises qui sont l'entretien de ce petit Commerce intérieur , la Ville a depuis long-tems un Bureau pour l'Assiente des Esclaves Negres , que les Vaisseaux y apportent. Ils y restent comme en dépôt , jusqu'à ce qu'ils soient achetés pour les Provinces intérieures , où ils sont employés aux Plantations , que les Espagnols nomment *Haciendas*. Mais ce Bureau & ceux des Finances roiales , établis à Carthagene , ne produisent pas même assez pour l'entretien des Fortifications , du Gouverneur , de la Garnison & des autres Officiers du Roi. On y supplée par les deniers roiaux de Santa-Fé & de Quito.

Habitans de Carthagene.

A Carthagene , comme dans toutes les autres Colonies de l'Europe ; les Habitans sont divisés en différentes races. Les Blancs forment , comme ailleurs , deux especes ; celle des Européens , qu'on y appelle Chapecons ; & celle des Créoles , ou des Blancs nés dans le Pais. Le nombre des premiers est peu considérable , parceque la plupart retournent en Europe après avoir gagné quelque chose , ou passent plus loin , pour augmenter leur fortune. Ceux qui se sont fixés à Carthagene y sont presque tout le commerce. Les Créoles possèdent les Terres. On en compte quelques Familles d'une grande distinction , c'est-à-dire descendus d'Aïeux nobles , qui se sont établis dans la Ville après y avoir exercé les premiers emplois. La plupart se sont maintenues dans leur lustre , en s'alliant dans le Pais avec leurs égaux , ou avec des Européens employés sur les Galions. Il se trouve quelques Familles de Blancs pauvres , entées sur des Familles Indiennes , ou du moins alliées avec elles. Quand la couleur ne les trahit pas , ils se croient heureux d'être comptés au nombre des Blancs.

Mélange des différentes races.

Mais la division est plus difficile entre les especes qui doivent leur origine au mélange des Blancs & des Noirs ; & quoique ce point ait déjà reçu quelque éclaircissement pour les Indes Orientales & l'Afrique , ses différences demandent ici une nouvelle explication.

Après les Noirs ou les Negres , & les Mulâtres , qui viennent d'un Blanc & d'une Noire , ou d'un Noir & d'une Blanche , la troisieme espece , provenue des Blanches avec les Mulâtres , ou des Mulâtres avec les Blancs , se nomme ici , comme en Orient , les *Tercerons*. La

qua  
ave  
ron  
cisse  
gre  
pou  
Qui  
neu  
plus  
croi  
doiv  
a de  
gre  
du  
ense  
rons  
pou  
c'est  
Enf  
Mul  
arri  
en  
forti  
tero  
T  
beau  
en f  
Claf  
lâtre  
bits  
cices  
les  
gnes  
mise  
: Es  
Elle  
clav  
venu  
Ceu  
rude  
une  
pens  
à la  
corp  
mari  
sans  
gâte

quatrième est celle des *Quarterons*, qui vient du mélange des *Tercerons* avec les Blancs. Enfin la cinquième, qui vient du mélange des *Quarterons* & des Blancs, est celle des *Quinterons*. Comme les nuances s'éclaircissent sensiblement à chaque degré, il n'est plus question de race Nègre au cinquième ; on ne distingue point les *Quinterons* des Blancs, ni pour les manières, ni pour la couleur. Les Enfants d'un Blanc & d'une *Quinterone* portent le nom d'Espagnols. Ils sont si jaloux de cet honneur, que si par hasard on s'y méprend, & qu'on les suppose d'un degré plus bas, ils se croient injuriés. Leur réponse ordinaire est qu'ils ne croient pas mériter qu'on les offense, en les privant d'un bien qu'ils doivent à leur bonheur. Mais avant que d'arriver à cette Classe, il y a des obstacles, qui peuvent les en éloigner. Entre le *Mulâtre* & le *Nègre*, on distingue une race intermédiaire, nommée *Sambo*, qui provient du mélange de ces deux races avec le sang Indien, ou des deux races ensemble. La race du *Pere* fait une autre distinction. Entre les *Tercerons* & les *Mulâtres*, les *Quarterons* & les *Tercerons*, & de même pour les suivans, on compte ceux qui se nomment *Tente en el Ayre*, c'est-à-dire Enfants de l'air ; parcequ'ils n'avancent ni ne reculent. Les Enfants, nés du mélange des *Quarterons* ou des *Quinterons* avec le sang *Mulâtre* ou *Terceron*, sont nommés *Salto atras*, c'est-à-dire fait en arrière, parcequ'au lieu d'avancer & de devenir Blancs, ils ont reculé, en se rapprochant de la race des Nègres. De même, tous les Enfants, sortis du mélange avec le sang Indien, depuis le *Nègre* jusqu'au *Quinteron*, sont nommés *Sambos* de *Nègre*, de *Mulâtre*, de *Terceron*, &c.

Telles sont les races les plus communes : non qu'il ne s'en trouve beaucoup d'autres, qui viennent de diverses unions ; mais les espèces en sont si obscures, que souvent ils ne savent pas eux-mêmes à quelle Classe ils appartiennent. Ces Castes ou races, à compter depuis les *Mulâtres* jusqu'aux *Quinterons*, sont toutes vêtues à l'Espagnole, & d'habits fort légers, sans autre raison que la chaleur du climat. Leurs exercices, dans la Ville, se réduisent aux Arts mécaniques ; au lieu que les *Chapetons* & les *Créoles*, regardant ces occupations comme indignes d'eux, s'attachent uniquement au Commerce, jusqu'à préférer la misère à l'humiliation d'exercer les métiers qu'ils ont appris en Europe.

Entre toutes ces races, celle des Nègres n'est pas la moins nombreuse. Elle est divisée en deux classes, celle des Nègres libres, & celle des *Esclaves* ; qui se subdivisent encore en *Créoles* & en *Bozales* ou Nouveaux-venus. Une partie des derniers est employée à la culture des Plantations. Ceux qu'on retient dans la Ville y sont employés aux travaux les plus rudes, qui leur font assez gagner pour paier chaque jour, à leurs Maîtres, une partie de leur salaire, & pour se nourrir du reste. La chaleur les dispensant de porter aucune sorte d'habits, ils vont nus comme en Afrique, à la réserve d'un petit pagne de coton dont ils se couvrent le milieu du corps. Les *Esclaves Nègresses* ne sont pas autrement vêtues. Elles sont, ou mariées à la Campagne, avec les Nègres qui cultivent les champs, ou sans cesse occupées dans la Ville à vendre des fruits, des confitures, des gâteaux de Maiz ou de Cassave, & d'autres alimens. Celles qui ont de

DESCRIPTION  
DE CARTHAGE.Habillement des  
Habitans de Carthage.Qualités des Ha-  
bitans.

petits Enfans les portent sur les épaules, pour se conserver la liberté des bras, & les nourrissent de leur lait, sans les faire changer de situation. Leurs mamelles, dont elles laissent le soin à la Nature, leur pendant quelquefois jusqu'au dessous du ventre, il n'est pas surprenant qu'elles puissent les présenter, par dessous l'aisselle ou par dessus l'épaule, aux Enfans qu'elles portent sur le dos.

L'Habillement des Blancs est peu différent, à Carthage, de celui que ses Fondateurs y ont apporté d'Espagne. L'étoffe en est seulement fort légère. Les vestes, par exemple, sont de toile fine de Bretagne, les culottes de même; & les pourpoints, de taffetas uni, dont l'usage est général, sans aucune exception de rang. Les perruques y étoient encore si rares, en 1735 (78), qu'on n'en voioit qu'au Gouverneur & à quelques Officiers: au lieu de cravates, on se contente de fermer le cou de la chemise avec un gros bouton d'or, & le plus souvent on le laisse ouvert. Plusieurs vont nue tête, & les cheveux coupés au chignon; mais la plupart ont un bonnet blanc de toile fine. Ils portent, pour se rafraîchir, des éventails tissus d'une espece de palme, fine & déliée, en forme de Croissant, avec un bout de la même palme, qui sert de manche.

Les Femmes blanches ont une sorte de juppe, nommée *Pollera*, qu'elles attachent à la ceinture, & qui pend jusqu'aux talons, de taffetas uni, & sans doublure. Un pourpoint leur couvre le reste du corps; mais elles ne le portent que dans la saison qu'elles nomment Hiver, & n'ont en Été, qu'un corset, lacé sur la poitrine. Jamais elles ne sortent du Logis sans la mantille & la juppe. Leur usage est d'aller à l'Eglise dès trois heures du matin, pour éviter la chaleur du jour. Celles qui ne sont pas exactement blanches, mettent par dessus la *Pollera* une juppe de taffetas, de la couleur qu'elles aiment, à l'exception de la noire, qui leur est interdite. Cette juppe est toute percée de petits trous, pour laisser voir celle qui est dessous. Elles se couvrent la tête d'un bonnet de toile blanche, de la forme d'une Mitre, & fort garni de dentelles, qu'elles tiennent roide à force d'empois. Il est terminé par une pointe, qui répond perpendiculairement au front. Jamais elles ne paroissent sans cette coeiffure. Les Femmes de condition ne portent, pour chaussure, qu'une espece de petites mules, où il n'entre que la pointe du pied. Dans leurs Maisons, elles ne quittent point leurs Hamacs; & leur occupation est de s'y bercer, pour se rafraîchir. Les Hommes aiment aussi cette situation, quelque incommode qu'elle paroisse par la difficulté d'y bien étendre le corps.

On ne vante, ni l'application, ni le savoir des Habitans de Carthage; mais il n'est pas surprenant qu'il y ait peu d'émulation, dans un Pais où l'on ne peut se proposer aucun avancement par l'étude des Sciences. L'esprit & la pénétration ne laissent pas d'y être des qualités fort communes dans les deux sexes. On compte aussi la charité entre leurs principales vertus, surtout à l'égard des Européens, qui venant, suivant l'expression du Pais, pour *brusquer* fortune, ne trouvent souvent ici que la misere, les maladies, & même la mort. Les Vaisseaux Espagnols n'arrivent jamais sans apporter une espece d'Hommes, qu'on nomme *Pulixons*; gens

(99) Tems de l'arrivée de nos Académiciens.

sans  
vien  
& q  
qui  
Cor  
fer l  
ou l  
cette  
à le  
inté  
reux  
& la  
ladie  
tre r  
gene  
quen  
les at  
libres  
assite  
elles  
prier  
sent,  
faitie  
récit,  
& qu  
monif  
qui n  
Femm  
ou de  
res &  
L'E  
de tou  
du Ta  
mes,  
& les  
mais c  
plus d  
tits ro  
trémite  
mée fa  
plus h  
grande  
mes, c  
vistes  
fuser c  
des de  
(80) u



sans emploi, sans bien, sans recommandation, vrais Avanturiers, qui viennent chercher fortune dans un País où ils ne sont connus de personne, & qui après avoir long-tems couru les rues de la Ville, sans rien trouver qui réponde à leurs espérances, ont pour dernière ressource le Couvent des Cordeliers, où ils reçoivent de la bouillie de Cassave, moins pour appaiser leur faim, que pour les empêcher d'en mourir. Le coin d'une Place, ou la Porte d'une Eglise, est leur gîte pour la nuit. On les laisse dans cette misère, parcequ'il n'y a point d'Habitant qui ose prendre confiance à leurs services. Quelquefois un Négociant, qui passé dans les Provinces intérieures, & qui a besoin de grossir sa suite, choisit un de ces malheureux chapetons, qu'il emmène avec lui. Le chagrin d'une si triste situation, & la mauvaise qualité de leur nourriture, les jettent enfin dans une maladie, qui a pris d'eux le nom de Chapetonade. Ils n'ont plus alors d'autre refuge que la Providence; car on ne reçoit, à l'Hôpital de Carthagene, que ceux qui paient les secours qu'ils demandent, & par conséquent la misère est un titre d'exclusion. C'est à ce point que le Peuple les attend, pour faire éclater sa charité. Les Negresses & les Mulatresses libres s'empresstent alors de les retirer dans leurs Maisons, où elles les assistent & les font guérir à leurs dépens; s'ils meurent entre leurs mains, elles les font enterrer, & leur zele va jusqu'à faire dire pour eux des prières & des Messes. A la vérité, ces témoignages de compassion finissent, pour ceux qui reviennent à la santé, par un mariage avec leur Bienfaitrice, ou avec quelqu'une de ses Filles: mais Dom d'Ulloa, qui fait ce récit, assure que le désintéressement est une autre vertu des Carthagenois, & que ceux qui connoissent ces Femmes ne peuvent les soupçonner d'un motif moins noble que celui de la charité (80). Au reste, les Pulizons, qui n'ont pas le bonheur d'être assez malades pour intéresser la pitié des Femmes de Carthagene, prennent à la fin le parti de se faire Canotiers, ou de se retirer dans quelque Village, pour y vivre de la culture des terres & du fruit de leur travail.

L'Eau-de-vie, le Chocolat, les Confitures & le Miel, sont la passion de tous les états & de toutes les races, dans la Ville de Carthagene. Celle du Tabac à fumer est encore plus vive. Là, tout le monde fume, Hommes, Femmes & Enfants, sans distinction d'âge ni de rang. Les Dames & les Femmes blanches ne fument que dans l'intérieur de leurs Maisons: mais cette retenue n'est pas imitée des autres Castes. Les lieux ne sont pas plus distingués que les tems. La méthode commune est de fumer de petits rouleaux de Tabac en feuille. Une femme tient entre ses levres l'extrémité d'un bout de Tabac allumé, dont elle tire assez long-tems la fumée sans l'éteindre, & sans être incommodée du feu. Les Femmes de la plus haute distinction s'accoutument à fumer dès l'enfance. Une des plus grandes marques d'estime & d'amitié qu'elles puissent donner aux Hommes, c'est d'allumer pour eux du Tabac, & de leur en présenter dans les visites qu'elles reçoivent. Ce seroit aussi les offenser beaucoup, que de refuser cette galanterie de leur main. Enfin, la danse est encore une passion des deux sexes, à Carthagene. Les Bals commencent par quelques danses

DESCRIPTION  
DE CARTHAGENE.

Ce que c'est que  
les Pulizons.

Passions des Carthagenois.

(80) *ubi suprâ*. L. 1. ch. 4. pag. 34.

DE L'ORIGINE  
DE CARTHAGE.  
GÈNE.

Climat de Carthage.

d'Espagne, & finissent par celles du Lius, qui ne sont pas sans agrément pour les Etrangers, surtout avec les Chançons dont elles sont accompagnées.

Le climat du Païs est excessivement chaud. Dans les Observations du Thermometre, le 19 de Novembre 1735, la liqueur se soutint à 102,5  $\frac{1}{2}$ , sans autre variation, en différentes heures, que depuis 102,4 jusqu'à 102,6. La même année, à Paris, la liqueur du Thermometre monta, le 16 Juillet à trois heures du soir, & le 10 d'Août à trois heures & demie, jusqu'à 102,5  $\frac{1}{2}$ ; & ce fut la plus grande chaleur qu'on y sentit cette année: par conséquent, la chaleur du jour le plus chaud du climat de Paris est continuelle à Carthage. Mais la nature du climat se fait encore mieux sentir, depuis le mois de Mai jusqu'à la fin de Novembre, qui est la Saison qu'on y nomme Hiver, parcequ'alors les pluies, les tonnerres & les éclairs y sont si fréquens, que d'un instant à l'autre, on voit les orages se succeder. Les rues de la Ville sont inondées, & les campagnes submergées. On profite de ces occasions pour remplir les Citernes, qui suppléent au défaut de Riviere & de Source. Outre celles des Maisons particulières, il y en a de fort larges sur les terres-pleins des Bastions. On a des Puits en grand nombre, mais d'une eau saumache, qui n'est pas potable, & qui ne sert qu'aux usages domestiques.

Effet de l'air du Païs.

Depuis le milieu de Décembre jusqu'à la fin d'Avril, la chaleur est un peu diminuée par les vents du Nord, qui rafraichissent alors la terre. C'est néanmoins cet espace de tems, qu'on nomme l'Été; comme on donne le nom de petit Été à celui qui est vers la Saint Jean, parceque les pluies y cessent pendant un mois, & font place aux mêmes vents: mais, en général, les chaleurs sont continuelles, avec peu de différence entre la nuit & le jour; d'où il arrive que la transpiration des corps l'étant aussi, tous les Habitans ont une couleur si pâle & si livide, qu'on les croiroit relevés de quelque grande maladie. Leurs actions même s'en ressentent, par une mollesse singulière, & le ton de leur voix par sa lenteur. Ceux qui arrivent de l'Europe conservent, pendant trois ou quatre mois, leurs forces & leur couleur; mais, par degrés, ils deviennent semblables aux anciens Habitans; c'est-à-dire, qu'avec une assez bonne santé, ils paroissent en manquer.

Etranges maladies qui lui sont propres.

Ils sont sujets d'ailleurs à plusieurs sortes de Maladies. Celle qui menace les Européens, & qu'on a déjà nommée Chapetonade, par allusion au nom de Chapeton dont on ne nous apprend pas l'origine, emporte souvent une partie des Equipages, après l'arrivée des Vaisseaux. Sa nature est peu connue. Elle vient à quelques-uns de s'être trop refroidis; à d'autres, de quelque indigestion, d'où suit un vomissement mortel, accompagné quelquefois d'un si furieux délire, qu'on est obligé de lier le Malade, pour l'empêcher de se déchirer en pieces. Il expire au milieu de ces transports, comme dans une espece de rage. Ce qu'il y a de plus étonnant, c'est que ce terrible mal respecte ceux qui lui sont échappés les premiers jours, & qui sont accoutumés à l'air du Païs. On assure même que ceux qui y reviennent après une longue absence, n'en sont jamais atteints. La recherche des causes a vainement exercé les Médecins & les Chirurgiens. Elles

se font  
point  
donc  
173  
U  
dict  
l'attr  
ne f  
tres  
dans  
gran  
tire  
font  
sent  
Mais  
mari  
nus d  
man  
cher.  
deme  
tion  
prop  
jours.  
qui e  
cite v  
fordr  
lades.  
La  
gene  
devien  
plus e  
ferve  
Enf  
est cel  
une tu  
mente  
partie  
cuisses  
de l'er  
mal est  
on on  
vir, i  
On l'a  
fid de l  
jusqu'à  
ensuite  
patien

se font accrues avec le tems, car l'ancienne Chapetonade ne produisoit point le vomito prieto; nom que les Espagnols donnent au vomissement dont elle est suivie. Il étoit inconnu sur toute cette Côte, avant 1729 & 1730.

Une autre maladie, fort commune à Carthagene & dans toute sa Jurisdiction, c'est la Lepre, qu'on y nomme *Mal de Saint Lazare*. Ceux qui l'attribuent à la chair de Porc, qui est la nourriture ordinaire du Pais, ne font pas attention que cet aliment n'est pas moins commun dans d'autres Contrées des Indes, & par conséquent qu'il en faut chercher la cause dans la nature du climat. On a fondé, pour en arrêter la communication, un grand Hôpital hors de la Ville, proche d'une Colline, où est le Château qui en tire le nom de San-Lazaro. Tous ceux qu'on croit attaqués de la Lépre y sont renfermés, sans distinction de sexe, d'âge, ni de rang; & s'ils refusent d'y aller de bonne grace, on emploie la force pour les y conduire. Mais le mal ne fait qu'augmenter entr'eux, parcequ'on leur permet de s'y marier, & qu'il se perpétue dans leurs Enfans; sans compter que les revenus de l'Hôpital étant médiocres, on laisse aux pauvres la liberté d'aller mandier dans la Ville, au risque d'infecter ceux qui s'en laissent approcher. Aussi le nombre des Malades est-il si grand, que l'enceinte de leur demeure a l'étendue d'une petite Ville. Chacun y jouit d'une petite portion de terrain, qu'on lui marque à son entrée. Il s'y bâtit une Cabane, proportionnée à sa fortune, où il vit sans trouble jusqu'à la fin de ses jours. Les souffrances, inséparables de la Lépre, n'empêchent point que ceux qui en sont attaqués ne vivent long-tems. On remarque aussi qu'elle excite vivement le feu des passions sensuelles; & c'est l'expérience des défordres qu'elles peuvent causer, qui fait permettre le mariage aux Malades.

La galle & la rogne sont encore des contagions particulieres à Carthagene, du moins par leur malignité & leur abondance. Ces deux maux y deviennent incurables, pour peu qu'ils soient négligés. Le spécifique le plus efficace est une terre du Canton, nommée *Maquimaqui*, qui conserve la même vertu dans les lieux où elle est transportée.

Enfin une maladie encore bien plus étrange, mais moins commune, est celle qui se nomme *la Culebrilla* ou le serpenteau. Elle consiste dans une tumeur, qui se forme entre les membranes de la peau, & qui augmente sans cesse, jusqu'à ce qu'elle occupe toute la circonférence de la partie qui en est attaquée. Elle se loge particulièrement aux bras, aux cuisses & aux jambes. Ses marques extérieures sont de faire enfler la peau, de l'enflammer, & d'y causer des mortifications. La maniere de guérir ce mal est d'appliquer des suppuratifs, à l'endroit où l'on croit découvrir ce qu'on appelle la tête du Serpenteau; & lorsque la peau commence à s'ouvrir, il en sort une espece de petit nerf blanc, qui passe pour un Animal. On l'aide à sortir, avec une carte roulée, à laquelle on l'attache avec un fil de soie; & tous les jours on prend soin de l'entortiller autour la carte, jusqu'à ce qu'il n'en reste plus rien dans la tumeur, qui ne tarde point ensuite à se dissiper d'elle-même. Cette opération demande beaucoup de patience & d'adresse: mais, malgré l'opinion établie à Carthagene, Dom

DESCRIPTION  
DE CARTHAGE.  
GENE.

La Lepre est commune à Carthage.  
GENE.

Incontinence des  
Lépreux.

Galle, Rogne,  
& leur remède.

La Culebrilla.

d'Ulloa ne paroit pas persuadé que le Serpenteau soit un Animal (80).  
Les Productions du País de Carthagene different si peu de celles des autres parties de la même Région, qu'elles doivent être réservées pour un article commun.

## S I V.

## DESCRIPTION DE PORTO-BELO.

UNE navigation de cinq jours, qui rendit les Mathématiciens des deux Couronnes, de Carthagene à Porto-Belo, n'offre rien de plus utile que leurs observations sur les Vents qui regnent dans la traversée, & sur les Côtes de ces deux Villes.

Vents entre Car-  
thagene & Porto-  
Belo.

On distingue deux sortes de Vents alisés sur les Côtes; les uns nommés Brises, & les autres *Vandavales*. Les premiers soufflent par Nord-Est; les seconds, par Ouest-Sud, & par Ouest Sud-Ouest. Quoique les Brises ne soient bien réglées qu'au commencement ou vers le milieu de Décembre, qui est l'Été du País, elles commencent à se faire sentir dans le milieu de Novembre. Elles continuent dans leur plus grande force & sans varier, jusqu'au milieu de Mai. Alors elles cessent, & les *Vandavales* leur succèdent; mais ceux-ci ne se font sentir que jusqu'à la hauteur de douze, ou douze degrés  $\frac{1}{2}$ , de Latitude. Au-delà de cette distance, les Brises regnent constamment, & fraîchissent quelquefois plus, quelquefois moins, tantôt à l'Est & tantôt au Nord.

Variété des Cour-  
rans.

Pendant le souffle des *Vandavales*, il survient de gros tems, mêlés de pluie, mais qui durent peu. Dès qu'ils cessent, le calme succede pour quelques heures; & peu-à-peu le Vent se leve, sur-tout près de terre, où il est plus régulier. On éprouve la même chose à la fin d'Octobre & au commencement de Novembre, où les Vents ne sont pas encore bien établis. Pendant le regne des Brises, les Courans portent depuis 12 jusqu'à 12 degrés  $\frac{1}{2}$  par l'Ouest, mais ordinairement avec moins de force dans les conjonctions de la Lune que dans ses oppositions. Au-delà de cette hauteur, ils portent d'ordinaire au Nord-Ouest. Cependant, près de quelques Iles & de quelques Basses, leur cours est irrégulier; ce qui vient de la différente disposition des Côtes. Quand les Brises commencent à s'affoiblir, ce qui arrive au mois d'Avril, les Courans portent à l'Est, jusqu'à 8, 10 & 12 lieues de distance de la Côte, & se maintiennent à ce point pendant toute la durée des *Vandavales*. On évite cet inconvénient, & celui des Vents contraires qui soufflent de terre dans cette saison, entre Carthagene & Porto-Belo, en naviguant par les 12 ou 13 degrés, ou plus même, suivant l'occasion. Lorsque les Brises sont dans leur force, les eaux entrent impétueusement dans le Golfe Darien. Au contraire, elles en sortent pendant les *Vandavales*. On donne pour raison de ce changement, que quantité de Fleuves, grossis par les pluies de cette Saison, refoulent les eaux du Golfe en s'y dechargeant, & les font regorger par la force de leurs Cou-

(81) *Ubi sup.* L. I, ch. 5. Au reste, cette maladie est connue en Afrique & dans d'autres lieux, avec quelques différences.

(80).  
des au-  
pour un

des deux  
utile que  
& sur les

nommés  
ord-Est;  
es Brises  
Décem-  
us le mi-  
& sans  
leur suc-  
douze,  
Brises re-  
s moins,

mêlés de  
ur quel-  
e, où il  
au com-  
n établis.  
à 12 de-  
les con-  
hauteur,  
ques Iles  
la diffé-  
r, ce qui  
10 & 12  
lant toute  
les Vents  
agene &  
me, sui-  
entrent  
tent pen-  
ue quan-  
les eaux  
eurs Cou-

dans d'au-

rans



rans &  
but qu'  
che d'  
Ce  
arriver  
y avoi  
& la P  
de, en  
Suiv  
située a  
vant ce  
Méri  
Ville d  
son nom  
l'année  
1584,  
Porto-  
pagne.  
La V  
tagne c  
de quel  
guerres  
ensem  
ruelles  
Places f  
un bel  
ment ;  
deur &  
que par  
Eglises  
apparti  
mériten  
fort pau  
pas de  
état de  
bout de  
me la P  
peuplé,  
vant du  
dans cer  
aux Cab  
entre la  
Mâtelors  
fortes de  
finie qu  
Le feu  
(81) To  
To

rans & par l'accroissement de leurs eaux : mais pendant les Brises, le tribut qu'ils apportent au Golfe étant peu considérable, rien ne les empêche d'y entrer, ni d'en sortir par les sinuosités des Côtes.

Ce fut le 29 de Novembre 1735, que les Voyageurs Mathématiciens arriveront à l'entrée du Port de Porto-Belo, sur dix-huit brasses d'eau. Ils y avoient le Château de Todo-Fiero au Nord-Est, par les 4 degrés Nord, & la Pointe méridionale du Port, à l'Est quart de Nord-Est. La Longitude de, entre Carthagene & Punta de Nave, fut trouvée de 4 degrés 24 minutes.

Suivant leurs observations, la Ville de Saint Philippe de Porto-Belo est située à 9 degrés 34 minutes 35 secondes de Latitude du Nord, & suivant celles du Pere Feuillée, à 277 degrés 50 minutes de Longitude du Méridien de Paris, ou 296 degrés 41 minutes, du Pic de Tenerife. Cette Ville doit son origine à la bonté de son Port, dont on voit qu'elle tire son nom. Nombre de Dios, après avoir essuyé diverses fortunes depuis l'année 1510, où l'on a rapporté sa fondation (81), fut abandonné en 1584, par l'ordre de Philippe II; & ses Habitans furent employés à former Porto-Belo, dans une situation plus avantageuse pour le Commerce d'Espagne.

La Ville est située, en forme de Croissant, sur le penchant d'une Montagne qui environne le Port. Les Maisons y sont de bois, à l'exception de quelques-unes, dont le premier étage est de pierre. On n'en compte gueres plus de cent trente; mais grandes & commodés. Elles forment ensemble une rue principale, qui suit la figure du Port, avec quelques ruelles qui la traversent, du penchant de la Montagne au rivage. De deux Places fort spacieuses, l'une est vis-à-vis de la Chambre des Finances, qui est un bel édifice de pierre, & qui touche au Môle où se font les débarquemens; l'autre est proche de l'Eglise Paroissiale, dont on vante assez la grandeur & les ornemens pour une si petite Ville, quoiqu'elle ne soit desservie que par un Vicairé & quelques autres Prêtres du País. Il y a deux autres Eglises; l'une des PP. de la Merci, & l'autre de Saint Jean de Dieu, qui appartiennent aux Religieux de ces deux Ordres; mais ces deux Couvens méritent à peine ce nom, surtout celui de la Merci, qu'on représente fort pauvre & presque en ruines. L'autre, qui devoit être un Hôpital, n'a pas de fond pour l'entretien des Malades, & ne reçoit que ceux qui sont en état de payer l'assistance qu'ils y cherchent. En avançant à l'Est, vers le bout de la Ville qui conduit à Panamá, on trouve un Quartier qui se nomme la Petite Guinée, parcequ'il renferme tous les Negres libres. Il est fort peuplé, à l'arrivée des Galions. La plupart des Habitans de la Ville, trouvant du profit à louer leurs Maisons aux Européens de la Flotte, se résirent dans cette espece de Fauxbourg, où il ne font pas difficulté de se réduire aux Cabanes des Negres. Du côté de la Mer, dans un terrain spacieux, entre la Ville & le Château de la Gloire, on dresse des Baraques pour les Matelots, qui se font de leur côté des Boutiques, où ils éralent toutes fortes de denrées & de fruits d'Espagne: mais la Foire n'est pas plutôt finie que tout disparoit avec les Vaisseaux, & la Ville redevient deserte.

Le seul nom du Port en fait connoître les avantages. L'entrée en est lar-

(81) Tom. précédent, p. 164.

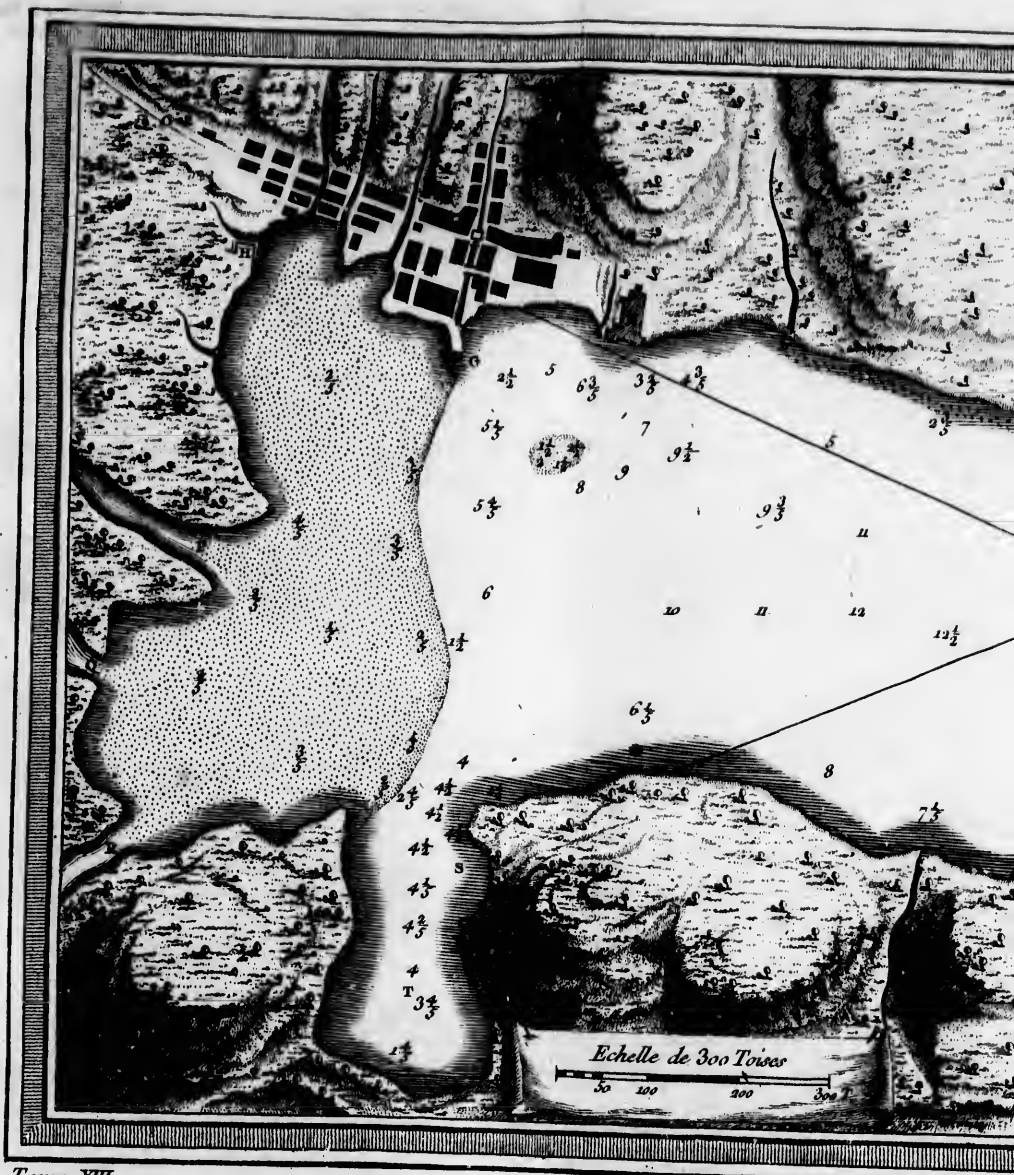
Tome XIII.

DESCRIPTION  
DU PORTO-  
BELO.

Villes de Portos  
Belo.

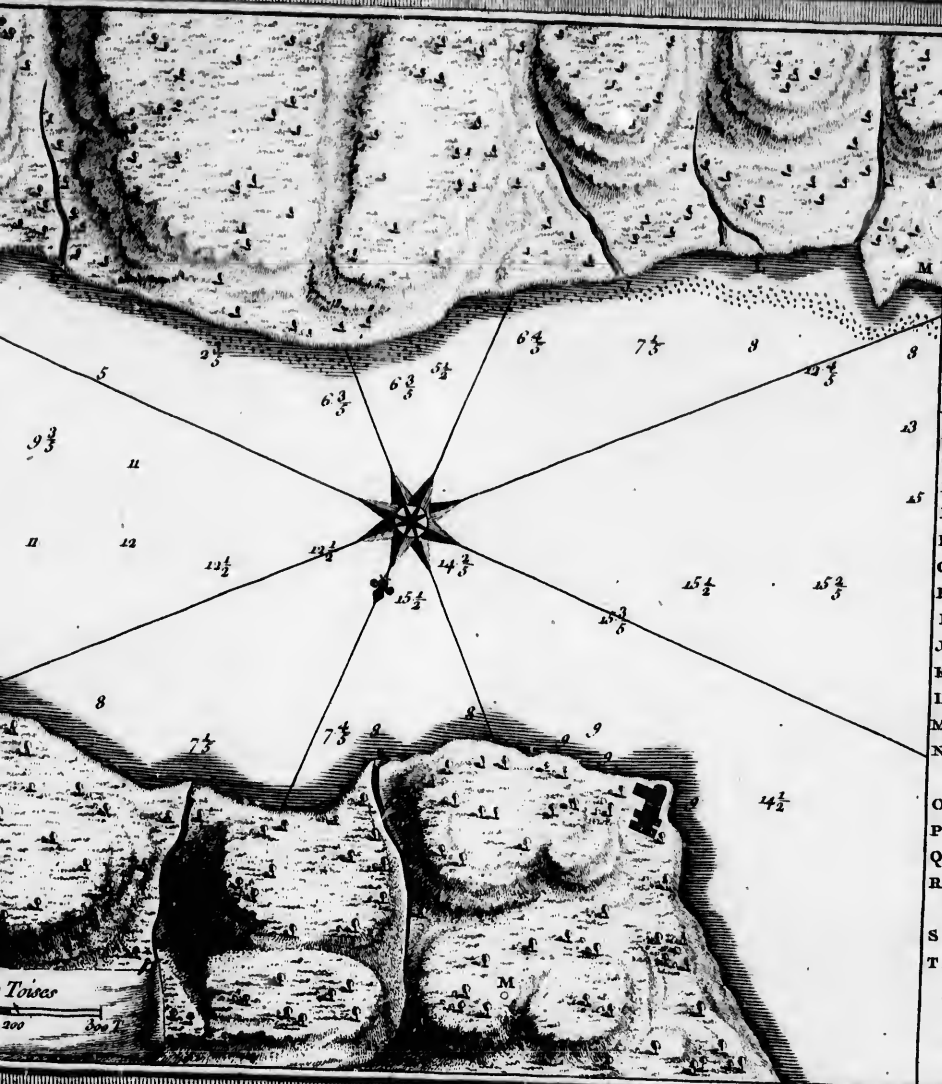
Sa situation & sa  
forme.

Description du  
Port de Portos  
Belo.





PLAN  
de la Baye  
ET VILLE DE  
PORTOBELLO  
en 1736.



- A. L'Eglise Paroissiale
- B. la Merce
- C. St. Juan de Dios
- D. la Contadurie
- E. Fort de la Gloire
- F. Fort de Tollo Fiero
- G. Fort St. Jerome
- H. Parapet de St. Christophe
- I. Ruissseau de Triana
- J. Ruissseau de St. Antoine
- K. Ruissseau ou Aguadillo
- L. Hacienda del Tocal
- M. Vigie
- N. Maison où se firent les observations de la Latitude
- O. Chemin de Panama
- P. Riviere de Cascajal
- Q. Canal de St. Isabelle
- R. Embouchure de la Baye de Chuchas
- S. Carriage
- T. la Caldera

DESCRIPTION  
DE PORTO-  
BELO.

Fort détruit par  
l'Amiral Vernon.

Colfe de la Cal-  
desas

Propriété du  
Mont Capiro.

ge, mais assez bien défendue par un Château, nommé Saint Philippe de *Toda-Fiero*, & situé à la Pointe du Nord. On compte environ six cens toises, d'une Pointe à l'autre, c'est-à-dire, un peu moins d'un quart de lieue. Le côté du Sud n'a pas besoin d'autre défense que les Pointes & les Rochers qui sont à fleur d'eau, & qu'on n'évite qu'en dérivant vers le Nord, où l'on trouve plus de fond; quoiqu'en effet la véritable entrée soit par le milieu du Canal, où l'on a toujours depuis quinze jusqu'à dix brasses d'eau, fond de vase & de craie, mêlé de sable. A la Côte que le Port forme au Sud, & vis-à-vis de la Rade, est un Fort spacieux, qui se nomme Saint Jacques de la Gloire. C'est à l'Est de ce Fort, à la distance d'environ cent toises, que la Ville commence; elle a devant elle une Pointe de terre, qui s'avance dans le Port, & qui contenoit autrefois un petit Fort, nommé Saint Jérôme, à dix toises des Maisons. Tous ces ouvrages furent démolis en 1740, par l'Amiral Vernon, qui les trouva également dépourvus de Défenseurs & d'Artillerie. Le mouillage des gros Vaisseaux est au Nord-Ouest du Fort de la Gloire, c'est-à-dire, presque au milieu du Port. Ceux qui peuvent raser de plus près la terre s'avancent davantage; mais ils doivent se garder d'un Banc de sable, qui est à cent cinquante toises de la Pointe de Saint Jérôme, vers l'Ouest quart Nord-Ouest. Il n'a gueres plus d'une brasses & demie d'eau.

Au Nord-Ouest de la Ville, on trouve un petit Golfe, nommé la Caldera, qui est fort commode pour la carene, lorsqu'on y apporte tout ce qui doit y servir. Avec un fond de quatre brasses & demie d'eau, il est à l'abri de tous les Vents. On range, pour y entrer, la Côte vers l'Ouest, & l'on passe à-peu-près au tiers de la bouche, où l'on trouve cinq brasses d'eau. Ensuite on peut s'affourcher, Est & Ouest, avec quatre cables, dans un petit Bassin qui est à l'Ouest; côté dont on doit toujours s'approcher. La Riviere de Cascali se décharge au Nord-Est de la Ville, & n'offre d'eau douce qu'un quart de lieue au-dessus de son embouchure. Les Caymans la rendent quelquefois dangereuse.

Les Marées ne sont pas ici plus régulières qu'à Carthagene, & ces deux Ports sont peu différens; excepté qu'à Porto-Belo les Navires ne peuvent entrer qu'à la toue, parcequ'ils y ont toujours, ou le vent contraire, ou un grand calme. La variation de l'aiguille y est de 8 degrés 40 minutes au Nord-Est.

Entre les Montagnes qui environnent Porto-Belo, depuis la Pointe de *Toda-Fiero*, dont le Fort est à demi-Côte de la premiere, jusqu'à celle qui est à l'opposite, on en distingue une fort haute, qui sert comme de Thermometre à la Ville. Elle donne d'un côté sur le chemin qui conduit à Panama, & de l'autre sur le Port. On la voit presque toujours couverte de nuages, sombres & épais, qu'on appelle *Capello*, ou Bonnet de la Montagne, d'où lui est venu apparemment, par corruption, le nom de Capiro. Si ces nuages se condensent & s'épaississent, ils baissent de leur hauteur ordinaire, & c'est un signe d'orage. Au contraire, s'ils s'élevent & s'éclaircissent, ils annoncent le beaux tems. Ces changemens se succedent avec tant de promptitude, qu'on découvre rarement le sommet de la Montagne, dont l'état ordinaire est une profonde obscurité.

L'air de Porto-Belo est célèbre par sa malignité, qui ne se fait pas moins sentir aux anciens Habitans de la Ville, qu'aux Etrangers. Il produit des maladies mortelles, ou capables d'affoiblir les meilleurs temperamens. On étoit persuadé, autrefois, qu'il étoit fort dangereux pour l'accouchement des Femmes; & cette opinion les faisoit partir, deux ou trois mois avant le terme, pour aller faire leurs couches à Panama. Une Femme de distinction aiant heureusement bravé le danger; par affection pour son Mari, à qui son Emploi ne permettoit point de quitter Porto-Belo pour la suivre, la préveation s'est dissipée. Les Habitans ont des idées encore plus singulieres de leur Climat. Ils assurent que les Animaux des autres Pais cessent de multiplier, lorsqu'ils sont transférés dans leur Ville; que les Poules, par exemple, qui viennent de Panama & de Carthagene, sont stériles après leur arrivée, & que les Bœufs, amenés de Panama, deviennent si maigres, qu'on n'en peut presque plus manger la chair; sans que les pâturages, dont les Montagnes & les Vallons abondent aux environs de la Ville, puissent arrêter ce déperissement. La même raison empêche qu'on n'y entretienne des haras de Chevaux & d'Anes.

DESCRIPTION  
DE PORTO-  
BELO.

Malignité de l'air  
de Porto-Belo.

Le 4 de Décembre 1735, à six heures du matin le Thermometre des Mathématiciens marquoit 1021, & 1023 à midi. Les chaleurs sont excessives à Porto-Belo. On en rejette particulièrement la cause sur les hautes Montagnes qui l'entourent, & qui ferment le passage au Vent. Les arbres épais, dont elles sont couvertes, ne permettant point aux rayons du Soleil de secher la terre, il en sort continuellement d'épaisses vapeurs, qui redescendent en pluies abondantes, après lesquelles le Soleil recommence à se montrer; mais aussitôt qu'il a seché le feuillage des arbres & la superficie du terrain, il se trouve enveloppé de nouvelles vapeurs, qui l'obscurcissent. Il survient alors des pluies subites, & le tems s'éclaircit encore avec la même promptitude, sans que tous ces changemens en fassent jamais éprouver dans la chaleur. Les pluies sont des ondées violentes, qui paroissent capables de tout submerger. Elles sont accompagnées de tonnerres & d'éclairs, avec un fracas si terrible, que les plus braves en sont effrayés. Le Port étant au milieu des Montagnes, rien ne peut donner une idée du retentissement qui s'y fait, & qui est encore augmenté par les cris des Singes & des Animaux de toute espece, surtout le soir & le matin, lorsque les Vaisseaux tirent le coup de la retraite ou du reveil.

Chaleurs, pluies  
& orages.

L'intempérie du Climat, qui fait nommer Porto-Belo le tombeau des Espagnols, ne laisse guere esperer que cette Ville soit jamais fort peuplée. Le nombre de ses Habitans est proportionné à sa petitesse, & la plupart sont Negres ou Mulâtres. On n'y compte pas plus de trente Familles de Blancs, dont les plus riches n'y passent même que le tems de la Foire, & se retirent ensuite à Panama. Ainsi l'on ne doit compter de Blancs, à Porto-Belo, que les Officiers retenus par leur devoir, tels que le Gouverneur, les Commandans des Forts, les Alcaldes, & la Garnison, qui est ordinairement de cent vingt-cinq Hommes, envoyés de Panama.

Nombre des Ha-  
bitans.

Les usages des Habitans different peu de ceux de Carthagene; mais l'esprit d'intérêt est plus vif à Porto-Belo; comme si la passion des richesses répondoit aux dangers dans lesquels on s'engage pour les acquérir. Les

Leur caractere.

DESCRIPTION  
DE PORTO  
BELO.

Aliments du Pays.

Tigres qui déso-  
lent la Ville.

Comment ils  
sont tués par les  
Negres.

vivres sont rares, & par conséquent très chers dans le País, surtout pendant le séjour des Galions. On tire alors, de Carthagener, du Maiz, du Riz, de la Cassave, des Porcs, de la Volaille, & toutes sortes de racines. Les Bestiaux viennent de Panama. Mais la Côte fournit d'excellent Poisson ; comme la Campagne donne toutes sortes de fruits, & beaucoup de cannes douces, dont on fait du miel & de l'Eau-de-vie. L'eau ne manque point dans le Canton. Elle descend du haut des Montagnes, en torrents, qui arrosent les dehors de la Ville ou qui la traversent. On vante leur qualité pour aider à la digestion ; mais cette vertu, qui les feroit estimer dans un autre climat, les rend ici fort nuisibles, parceque tant d'activité ne convient point à des estomacs aussi foibles que ceux des Habitans. Elle leur cause des dysenteries, dont il est rare qu'ils se délivrent ; & c'est le terme ordinaire de toutes leurs autres maladies. Ces eaux, qui descendent en cascades, forment de petits réservoirs dans les cavités des rochers ; & leur fraîcheur est augmentée par le feuillage des arbres ; qui ne perdent jamais leur verdure. L'usage des Habitans, de l'un & l'autre sexe, & de tous les âges, est de s'y aller baigner chaque jour à onze heures du matin, pour se rafraîchir de l'excessive chaleur qui dévore le sang.

Les Montagnes, & les Bois dont elles sont couvertes, touchent de si près aux Maisons de la Ville, qu'étant peuplés d'Animaux féroces & sur-tout de Tigres, il n'y a point de sûreté le soir, dans les rues, pour les Poules & les Chiens, ni même pour les Enfans. Un Tigre, qui prend une fois goût à cette chasse, semble dédaigner celle des Montagnes. On leur tend des pièges à l'entrée des murs. Les Negres & les Mulâtres, qu'on emploie souvent à couper du bois, ont autant d'adresse que de courage à s'en défendre dans les Forêts, & les attaquent même avec une intrépidité surprenante. Ils ont, pour ce dangereux combat, un épieu de sept ou huit piés de long, & d'un bois fort, dont la pointe est durcie au feu, avec une espee de coutelas. Le Combatant tient l'épieu de la main gauche, & son coutelas de l'autre main. Il attend que le Tigre s'élançe sur le bras dont il tient l'épieu, & qui est enveloppé d'une piece d'étoffe. Quelquefois l'Animal paroît sentir le péril, & demeurer comme sur ses gardes. Mais son Ennemi ne craint pas de le provoquer, en le touchant légèrement de l'épieu, pour trouver mieux l'occasion d'assurer son coup. Aussi-tôt que le fier Animal se voit insulté, il saisit l'épieu d'une de ses griffes, & de l'autre patte il empoigne le bras qui tient cette arme. Il le déchireroit du premier effort, sans l'obstacle du manteau. C'est l'instant dont le Negre se hâte de profiter, pour lui décharger sur la jambe un coup du coutelas qu'il tient dans sa main droite, & qu'il a eu la précaution de cacher derrière soi. De ce coup, il lui coupe le jarrèt, & lui fait abandonner le bras qu'il avoit saisi. L'Animal furieux se retire un peu en arriere, sans lâcher l'épieu, & veut revenir aussi-tôt pour saisir le bras, de son autre patte : mais son Adversaire lui décharge un second coup, qui lui tranche encore un jarrèt & qui le met à sa discrétion. Après avoir achevé de le tuer, il l'écorche, & revient triomphant avec la peau, ses piés & sa

Q  
rare  
Porto  
de l'  
du S  
Pana  
l'Esp  
Foire  
Au  
décha  
avec  
conce  
Porto  
médi  
de l'  
quelq  
dans  
pour  
Propri  
ces M  
tingu  
& qu  
& de  
de ce  
gent  
de la  
ve ja  
viven  
taire,  
une f  
rempl  
mono  
Barqu  
tes d  
pour  
dans  
qualit  
& du  
Apr  
Pérou  
l'ouve  
bord  
régler  
l'Escal  
servat  
lui du  
Les c

Quoique les mauvaises qualités du climat, la stérilité du terroir & la rareté des vivres, s'opposent invinciblement aux progrès de la Ville de Porto-Belo, elle devient, au tems des Galions, une des plus peuplées de l'Amérique méridionale. Sa situation, dans l'Isthme qui sépare la Mer du Sud de celle du Nord, l'excellence de son Port, & le voisinage de Panama, l'ont fait choisir pour le rendez-vous des deux Commerces de l'Espagne & du Pérou, & pour le Théâtre d'une des plus fameuses Foires du monde.

Aussi-tôt qu'on apprend, à Carthagene, que la Flotte du Pérou s'est déchargée à Panama, les Galions mettent à la voile pour Porto-Belo, avec l'impatience que la crainte des maladies cause aux Equipages. Le concours des Marchands de l'une & de l'autre Flotte devient si grand à Porto-Belo, que la cherté des logemens y est excessive. Une chambre de médiocre grandeur, avec un cabinet proportionné, se loue, pour le tems de la Foire, jusqu'à mille écus; & le prix des moindres maisons est quelquefois porté à cinq ou six mille. Les Vaisseaux sont à-peine amarrés dans le Port, qu'on dresse, proche de la bourse, une grande Tente pour chaque chargement, composée des voiles de chaque Vaisseau. Les Propriétaires des marchandises sont présens, lorsqu'on les apporte dans ces Magasins, pour reconnoître leurs Ballots aux marques qui les distinguent. Ce sont les Matelots seuls, qui les chargent sur des brouettes & qui partagent entr'eux le salaire. Pendant le travail des gens de Mer & des Commerçans, on voit arriver de Panama, plusieurs Caravanes, de cent Mules chacune, chargées de caissons qui contiennent l'or & l'argent du Pérou. Les uns sont déchargés à la Bourse, les autres au milieu de la Place, sans que, dans la confusion d'une si grande foule, il arrive jamais de vol, de perte ou d'autre désordre. Dom d'Ulloa peint fort vivement la surprise de ceux qui, aiant vu cette Ville si pauvre, si solitaire, en tems mort, son rivage si désert & si triste; y voient ensuite une foule si nombreuse, les maisons occupées, les rues & les Places remplies de Ballots, de Marchandises, de Caisses d'or & d'argent, ou monoié, ou en barres, ou travaillé, son Port couvert de Navires & de Barques, dont les unes apportent, par la Riviere de Chagme, toutes sortes de marchandises du Pérou, & les autres, de Carthagene, des vivres pour la subsistance de tant d'Acteurs empressez. Cette Ville, qu'on fuit dans tous les autres tems, quand on aime la vie, semble prendre des qualités toutes différentes, en devenant le dépôt des richesses de l'ancien & du nouveau Monde.

Après le déchargement des Galions & l'arrivée des marchandises du Pérou, qui sont accompagnées du Président de Panama, on procede à l'ouverture de la Foire. Les Députés des deux Commerces s'assemblent à bord du Galion Amiral, pour traiter de leurs affaires communes & régler le prix des marchandises, sous les yeux du Commandant de l'Escadre & du Président de Panama; le premier comme Juge-conservateur des interêts du Commerce d'Espagne, & le second, celui du Pérou. Ordinairement, trois ou quatre assemblées suffisent. Les conventions sont signées des deux parts. On les fait publier, & la

DESCRIPTION  
DE PORTO-  
BELO.

Commerce de  
Porto-Belo.

Forme de la Foire

**DESCRIPTION  
DE PORTO-  
BELO.**

Foire s'ouvre sur ce fondement. Les emplettes & les ventes, les changes de marchandises & d'argent, se font par des Courtiers, venus d'Espagne & du Pérou pour cet office. Les uns ont la liste de ce qui est à vendre, & les autres celle de ce qu'on veut acheter. Aussi-tôt que les marchés sont conclus, chacun entre en possession de ce qui lui appartient; & l'embarquement commence; celui des caisses d'argent dans les Galions, pour les Négocians Espagnols, & celui des marchandises de l'Europe dans les Chatas & les Bongos, pour remonter par la Riviere de Chagre, & passer de Crucès à Panama, où la Flotille les attend & les transporte au Pérou.

**Durée de la Foire  
de Porto-Belo.**

Autrefois le tems de cette Foire n'étoit pas limité. Mais l'expérience aiant appris que dans un long séjour, à Porto-Belo, la mauvaise qualité du Climat nuisoit beaucoup aux Commerçans, la Cour d'Espagne a réglé qu'elle ne durerait pas plus de quarante jours, à compter de celui de l'entrée des Galions dans ce Port; & si dans cet espace on n'est pas d'accord sur tous les prix, il est permis aux Négocians d'Espagne de passer plus loin avec leurs marchandises, & même jusqu'au Pérou. Le Commandant des Galions en apporte toujours une permission formelle, dont l'usage est abandonné à sa prudence. Dans ce cas, les Galions retournent à Carthagene; mais autrement il est défendu à tout Espagnol de vendre ses marchandises hors de Porto-Belo, ou de les envoyer plus loin pour les faire vendre. D'autre part il n'est pas permis non plus, aux Marchands du Pérou, de faire des remises d'argent en Espagne, pour des achats de marchandises.

**Ses Loix.**

Pendant que les Anglois jouissoient de l'avantage du Vaisseau de permission, leurs Négocians, après avoir séjourné quelque tems à la Jamaïque, venoient à la Foire de Porto-Belo avec une si riche cargaison, qu'elle étoit fort supérieure à la moitié de celle des Galions. Au lieu des 500 tonneaux stipulés, le port de leur Vaisseau alloit jusqu'à neuf cens. Ils n'avoient d'ailleurs, ni eau, ni vivres, ni aucun des embarras qui prennent beaucoup de place dans un Navire: ils tiroient tous ces secours de la Jamaïque, & se faisoient accompagner de cinq ou six Pacquebots, chargés aussi de toutes sortes de Marchandises, qu'ils transportoient sur leur grand bord, en arrivant à la vûe de Porto-Belo, & dont ils remplissoient jusqu'à leurs chambres & leurs Entreponts. Ainsi ce seul Vaisseau en contenoit plus que cinq à six des plus grands Navires d'Espagne; & ses Maîtres aiant non-seulement toute liberté de vendre, mais celle de vendre à meilleur marché que les Négocians Espagnols, le commerce des Galions en souffroit beaucoup.

**Commerce de  
Porto-Belo en  
cens mort.**

Il paroît qu'en tems mort, c'est à dire après la Foire, le Commerce de Porto-Belo tombe presqu'autant que celui de Carthagene. Il se réduit alors au débit des vivres, qu'on y apporte de Carthagene même, au Cacao, qu'on embarque sur la Chagre, & au Quinquina. Le Cacao est transporté dans des Belandres à Vera-Cruz. Le Quinquina demeure dans les Magasins de Porto-Belo, ou s'embarque sur les Vaisseaux qui ont la permission de passer d'Espagne, aux Ports de Honduras & de Nicaragua. Il vient aussi, à Porto-Belo, quelques petits Bâtimens de l'Île de Cuba, de la Tri-

nité  
du C  
avec  
ce C  
mais  
sent  
subst

A  
on r  
Pana  
dont  
(82)  
gré  
rent  
gre.  
rame  
reco  
fit tr  
Ils c  
du d  
avan  
le 2  
de d  
des  
fait  
ve,  
tire  
est à  
6 mi  
verte  
où e  
gnol  
L'  
un r  
Il a  
qu'un  
Bour  
Habi  
dans  
sent  
geur  
(82)

nité, & de Saint Domingue, chargés de Tabac, pour lequel ils prennent du Cacao & de l'Eau-de-vie de Cannes. Pendant l'Assiente des Negres, avec les François ou les Anglois, ce Port étoit le principal Comptoir de ce Commerce. Comme c'est par cette voie que non-seulement Panama, mais tout le Pérou se fournit de Negres, il est permis, à ceux qui jouissent de l'Assiente, d'apporter une certaine quantité de vivres pour leur subsistance & pour celle des Esclaves qu'ils amènent.

## § V.

## DESCRIPTION DE PANAMA.

APRÈS l'idée générale qu'on a donnée de cette partie du Continent, on ne peut entrer plus naturellement dans la description particulière de Panama, sa principale Ville, qu'en suivant la route du Voïageur dont on fait profession d'emprunter les lumières. Il partit de Porto-Belo (82) avec les Académiciens François, le 22 de Décembre 1735; & malgré le vent, qui ne devint favorable qu'à neuf heures du matin, ils arrivèrent, le même jour au soir, à la Douane qui est à l'embouchure de la Chagre. Dès le lendemain, ils entreprirent de remonter ce Fleuve à force de rames; mais ne pouvant résister à la force du courant, ils furent obligés de recourir à la toue. L'attention qu'ils eurent, de mesurer le cours de l'eau, leur fit trouver qu'en 40 secondes  $\frac{1}{2}$  elle parcourait l'espace de dix toises & un pié. Ils continuèrent de se faire touer jusqu'au 27, qu'ils arrivèrent à *Crucès*, lieu du débarquement, éloigné de Panama d'environ cinq lieues. A mesure qu'on avance dans les terres, la rapidité du Fleuve augmente beaucoup, puisque le 25 ils observerent qu'en 26 secondes  $\frac{1}{2}$ , l'eau ne parcourait pas moins de dix toises, & que le 26 elle parcourait le même espace en 14 secondes & demie; de sorte que suivant leur calcul, l'eau de cette Rivière fait par heure 2483 toises, ce qui fait à-peu-près une lieue. Ce Fleuve, qui portoit autrefois le nom de *Lagartos*, ou Rivieres des Lezards, tire sa source des Montagnes voisines de *Crucès*. Son embouchure, qui est à 9 degrés 18 minutes 40 secondes de Latitude boreale, & 295 degrés 6 minutes de Longitude, comptée du Méridien de Tenerife, fut découverte en 1510, par Lope d'Olano. Diego d'Albitez découvrit l'endroit où est *Crucès*; & le Capitaine Hernando de la Serna fut le premier Espagnol, qui descendit de là jusqu'à l'embouchure en 1527.

L'entrée en est défendue par un Fort, construit à la Côte de l'Est, sur un roc escarpé & battu des flots, qui se nomme San-Lorenzo de Chagre. Il a son Commandant, nommé par le Roi, avec une Garnison, qui n'est qu'un détachement de Panama. A sept ou huit toises de cette Place est un Bourg, de même nom, dont les Maisons sont bâties de chaume, & les Habitans composés de Negres, de Mulâtres & de Metifs. Vis-à-vis, & dans un endroit bas de la Côte, on découvre la Douane Roiale, où passent & s'enregistrent les Marchandises qui entrent dans le Fleuve. Sa largeur est d'environ cent vingt toises; mais elle diminue par degrés jusqu'à

DESCRIPTION  
DE PANAMA.Route de Porto-  
Belo à Panama.Vitesse des Eaux  
de la Chagre.Fort & Bourg de  
San Lorenzo.Description de la  
Chagre.

(82) Voïage au Pérou, Tom. I, L. III, ch. 1.

DESCRIPTION  
DE PANAMA.

sa source. A Crucès, où il commence d'être navigable, il n'est large que de vingt toises ; & depuis ce Bourg jusqu'à son embouchure on compte vingt milles, vers le Nord-Ouest-quart-d'Ouest, 3 degrés 36 minutes plus à l'Ouest ; mais en suivant ses détours, toute l'étendue de son cours est de quarante-trois milles. Il renferme quantité de Caymans. Ses bords sont couverts d'une infinité d'arbres sauvages, si serrés entr'eux, que la rive en est impénétrable ; sans compter que les intervalles sont garnis de halliers & de buissons, dont les épines sont extrêmement fortes & aigües. On emploie les arbres, surtout le Cedre, à la fabrique des Canots, & d'une espece de Pirogues nommées *Bongos*, qui sont les Bâtimens en usage sur ce Fleuve. Quelques arbres, déracinés par le cours de l'eau, y tombent lorsqu'il vient à s'enfermer ; & la grandeur de leurs troncs les y faisant rester enfoncés, ils forment des écueils dangereux pour les Bâtimens qui montent ou qui descendent. Outre cet obstacle, on est encore arrêté par celui des Randaes, qui sont des endroits bas, où les Bâtimens, quoique fabriqués pour cette navigation, ont besoin d'être allégés pour se soutenir à flot. On en distingue deux sortes ; les uns qu'on vient de nommer *Bongos*, les mêmes qu'on appelle *Bonques* au Pérou, & les *Charas*. Ceux-ci sont en forme de Barques, composés de plusieurs pieces, & d'une largeur qui les empêche de tirer trop d'eau. Ils portent six à sept cens quintaux. Les *Bongos* sont faits d'un seul tronc d'arbre, & l'on admire qu'il y ait des arbres assez gros pour leur largeur, qui est, dans quelques-uns, d'onze piés de Roi. Leur port est depuis quatre jusqu'à cinq cens quintaux. Ces deux sortes de Bâtimens ont une Chambre de poupe, où logent les Passagers, convertie de planches recourbées, qui vont jusqu'à la proue, avec une séparation au milieu, & qui sont revêtues de cuirs de Bœuf, pour la sûreté des Marchandises. L'équipage de chaque Bâtiment est d'environ vingt Nègres, nombre sans lequel il seroit impossible de résister au Courant.

Toutes les Montagnes & les Forêts, qui regnent des deux côtés de la Chagre, sont remplis d'Animaux, surtout de Singes, dont les Nègres, les Créoles, & les Européens mêmes ne font pas difficulté de manger la chair. Dom d'Ulloa fait une peinture fort poétique, du spectacle que les Rivieres de ce Pais offrent à la vue. » Tout ce que l'Art, dit-il, peut imaginer de plus ingénieux n'approche point de la beauté de cette perspective rustique, que, formée des mains de la Nature. L'épaisseur des Bocages qui ombragent les Vallons, les arbres de différentes grandeurs, qui couvrent les Collines, la variété de leurs feuilles & de leurs rameaux, jointe à celle de leurs couleurs, font un coup d'œil auquel l'imagination ne peut atteindre. Ajoutons-y une prodigieuse quantité d'Animaux, qui forment d'autres nuances ; les Singes de diverses especes, qui voltigent par Troupes, d'un arbre à l'autre, qui s'attachent aux branches, qui s'unissent sept ou huit ensemble pour passer la Riviere ; les Meres portant leurs Perits sur le dos, avec cent grimaces & cent gestes ridicules ; les Oiseaux propres au Pais, dont le nombre est incroyable ; d'autres, semblables à ceux de l'Europe ; tels que des Paons de Montagnes, des Paons roiaux, des Faisans, des Tourterelles & des Hérons de différentes especes ; les uns tout-à-fait blancs ; d'autres blancs aussi, mais avec

Deux sortes de Bâtimens sur ce Fleuve.

Admirable perspective.

» d  
 » c  
 » a  
 » d  
 » L  
 » ca  
 » le  
 » le  
 » su  
 » qu  
 Er  
 logés  
 régim  
 à se  
 Les p  
 parati  
 tems  
 faire  
 Ell  
 par le  
 conde  
 gitude  
 core s  
 d'Ullo  
 le pla  
 contr  
 voiage  
 l'occas  
 timent  
 tous le  
 état de  
 néanm  
 qu'on  
 te qu'  
 remon  
 Crucès  
 de vin  
 aussi o  
 trouve  
 (83) I  
 tance n  
 Mathém  
 rame  
 cause d  
 qu'ils fa  
 avec un  
 en sept  
 sa tout



des plumes rougeâtres au cou, & dans tous les endroits du corps où cette couleur paroît plus vive; d'autres noirs, avec le cou & le bord des ailes blancs; d'autres encore, bigarrés de couleurs fortes; & tous de différentes grandeurs. Ceux de la première espece sont les plus petits. Les blancs & noirs sont tout-à-la-fois les plus grands & les plus délicats à manger. Les Paons & les Faisans sont d'un goût délicieux. Enfin les arbres de cette Riviere sont chargés de toutes sortes de fruits, entre lesquels on vante particulièrement les Pignes, ou Pommes de Pin, qui surpassent celles des autres lieux par la grosseur, l'odeur & le goût, & que cette raison fait rechercher dans toutes les Indes.

En arrivant à Crucès, où les Mathématiciens débarquerent, & furent logés chez l'Alcalde du Bourg, dont la Maison sert de Douane pour l'engagement des marchandises qui descendent le Fleuve, ils se disposerent à se rendre par terre à Panama. Sept heures leur suffirent pour ce chemin. Les politesses qu'ils reçurent du Président, & la nécessité de faire des préparatifs pour la continuation de leur voyage, les ayant retenus assez longtemps à Panama, ils eurent le tems de lever le Plan de cette Ville, & d'en faire une exacte description.

Elle est située dans l'Isthme du même nom, près d'une Plage baignée par le flot de la Mer du Sud. Sa position est à 8 degrés 57 minutes 48 secondes  $\frac{1}{2}$  de Latitude du Nord. Les opinions sont différentes sur la Longitude, parcequ'on n'a pu s'en assurer par des observations. On doute encore si Panama est plus oriental ou plus occidental que Porto-Belo. Dom d'Ulloa remarque que les Géographes François le croient plus oriental, & le placent ainsi dans leurs Cartes; mais les Espagnols étant d'un avis contraire, qu'ils suivent aussi dans les leurs, il croit que les fréquens voyages qu'ils font de l'une de ces Villes à l'autre, & par conséquent l'occasion qu'ils ont plus souvent que les François de vérifier leur sentiment, doivent leur faire donner la préférence. Il ajoute qu'à la vérité, de tous les Espagnols qui font ce voyage, il n'y en a presque aucun qui soit en état de faire des observations de cette nature, mais qu'il est impossible néanmoins que ce ne soit pas sur celles de quelques Pilotes entendus, qu'on s'est déterminé. D'ailleurs il juge ce sentiment confirmé, par la route qu'il venoit de faire avec ses Associés. Celle qu'ils avoient prise, en remontant le Fleuve, avoit été, depuis son embouchure jusqu'au Bourg de Crucès, Sud-Est-quart-d'Est 3 degrés 36 minutes Est: la distance étant de vingt & un milles, il s'en faut de 20 minutes que Chagre ne soit aussi oriental que Crucès, puisque ces 20 minutes font la différence qui se trouve entre les deux Meridiens (83).

(83) Dom d'Ulloa considère aussi la distance naviguée de Porto-Belo à Chagre. Les Mathématiciens aiant vogué à voile & à rame, pendant deux heures & demie, à cause du vent de terre, avoient conjecturé qu'ils faisoient une lieue  $\frac{1}{2}$  par heure. Ensuite avec un vent frais de bise, ils avoient fait en sept heures, quatorze lieues, ce qui fait en tout 18 lieues. Comme la route fut tou-

jours dirigée à l'Ouest, il se trouve quarante quatre milles de différence dans la Longitude, ou quarante-un milles, si l'on veut rabattre les petits détours qu'on peut supposer dans la route à l'Ouest. En soustrayant donc de cette route les 20 minutes dont Crucès est plus oriental que Chagre, il résulte, que Crucès est plus occidental de 21 minutes que Porto-Belo. Si l'on joint maintenant

DESCRIPTION  
DE PANAMA.

Débarquement à  
Crucès.

Situation de Pa-  
nama.

Doutes sur sa  
Longitude.

DESCRIPTION  
DE PANAMA.

Origine de Panama.

Il est rebâti en  
1670.Ses Maisons sont  
d'un bois incom-  
bustible.

Vasco Nuñez de Balboa aiant découvert la Mer du Sud en 1513 (84), les Espagnols furent redevables de la premiere connoissance qu'ils eurent de Panama, au Capitaine Tello de Gusman, qui s'y avança deux ans après, pour observer quelques Cabanes de Pêcheurs Indiens, d'où le lieu tiroit son nom; car Panama signifie, dans leur Langue, un lieu poissonneux. On a vu qu'en 1518, Pedrarias d'Avila, Gouverneur de la Castille d'Or, nom qu'on donnoit à cette partie de Tierra-Firme, y établit une Colonie, & qu'en 1521 cette Peuplade obtint le nom de Ville, avec quelques changemens dans sa forme & des avantages convenables à ce titre. Elle s'accrut pendant plus de cent cinquante ans, & rien ne manquoit à la splendeur de son commerce, lorsqu'en 1670 elle fut pillée & brûlée par des Pirates Anglois, sous la conduite du fameux Morgan (85). Les Espagnols, obligés de la rebâti, choisirent dans cette vue le lieu qu'elle occupe aujourd'hui, éloigné d'une lieue & demie de son ancienne place & bien plus avantageux. Elle est ceinte d'un mur de pierres fort larges, & défendue par une forte Garnison, dont on envoie des détachemens pour la garde de Darien, de Chagre & de Porto-Belo. Assez près des murs, du côté du Nord, est une Colline nommée *Ancon*, qui s'éleve de cent une toises au-dessus de la Plaine.

La plupart des Maisons de Panama ne sont que de bois, & d'un seul étage, avec un toit de tuiles; mais elles sont grandes & belles. Un Fauxbourg, qui est hors de l'enceinte, & plus grand que la Ville même, n'est bâti aussi que de bois. Les rues de la Ville & du Fauxbourg sont droites, larges, & pavées de pierres. On s'y croioit à couvert de l'incendie, parceque le bois des Edifices passe pour incombustible, ou du moins que le feu qui tombe dessus ne fait que le percer, sans le mettre en flamme, & s'éteint dans la cendre. Mais la Ville n'a pas laissé d'être ravagée par le feu en 1737; ce qu'on attribue à la nature du feu même, qui aiant commencé dans une Cave pleine de Brai, de Goudron & d'Eau-de-vie, prit une force à laquelle cette singuliere espece de bois ne put résister. Toutes les Maisons brûlées ont été rebâties en pierre.

Panama est le Siège d'une Audience Royale, dont le Président est tour-à-la-fois Gouverneur de la Ville & Capitaine Général de la Province de Tierra-Firme; mais son titre ordinaire est celui de Président. Cette Dignité n'est jamais remplie que par des Espagnols d'une haute distinction. La Ville reçoit un autre lustre de son Evêque, qui se qualifie Primat

la distance de Crucés à Panama, laquelle se dirige à peu-près vers le Sud-Ouest, en comptant les sept heures de chemin à trois quarts de lieue chacune, parceque le País est rude & pierreux, elles donneront 14 milles, qui font 10 minutes  $\frac{1}{2}$  de différence de Méridien: par conséquent Panama se trouvera d'environ 31 minutes à l'Occident de Porto-Belo; d'où Dom d'Ulloa conclut que les Cartes Espagnoles le placent mieux que les Cartes Françaises, *ubi sup.* ch. 2.

(84) Voyez le Tome XII, de ce Recueil,

pag. 188; & ci-dessus page 39.

(85) On en trouve une curieuse Relation dans l'Histoire des Avanturiers Flibustiers, par Oexmelin, surtout de la maniere dont le Fort de San Lorenzo de Chagre fut emporté. Un des Avanturiers, désespéré d'un coup de fleche qu'il reçut dans l'œil, arracha la fleche de la plaie, la garnit d'étroupe, la fourra ainsi dans le canon de son fusil, tira contre le Fort, dont les Maisons étoient couvertes de chaume, y mit le feu, & força les Assiégés de se rendre.

de T  
Ville  
les,  
les O  
Dom  
des J  
Jean  
leurs  
pas to  
riches  
loa n  
qu'on  
Son  
dont l  
est à  
lieues  
Marée  
la con  
baisse  
qui es  
trop c  
fait ic  
Leurs  
comm  
du Su  
fle ou  
propre  
fait ré  
presqu  
six he  
Guaya  
Il en e  
tres Pe  
que d  
les ger  
Marée  
emplo  
ou bai  
nomen  
Mers,  
La  
39 mi  
lent P  
très-pr  
exqu  
(86)  
formen

de Tierra-Firme. Ses Tribunaux sont l'Ayuntamiento, ou le Conseil de Ville, composé d'Alcaldes & de Régidors, la Chambre des Caiffes Royales, & celle de l'Inquisition, dont le Tribunal de Carthagene nomme les Officiers. La Cathédrale & tous les Couvens sont de pierre. Il y a des Dominiquains, des Cordeliers, des Augustins, des Peres de la Merci, des Jésuites, des Religieuses de Sainte Claire, & un Hôpital de Saint Jean de Dieu : mais toutes ces Communautés sont peu nombreuses, & leurs Eglises assez mal ornées, parceque la piété des Espagnols ne s'est pas tournée à les enrichir. D'ailleurs, quoique Panama ait des Habitans riches, & qu'il n'y en ait pas un qui n'y mene une vie aisée, Dom d'Ulloa nous assure que l'opulence de cette Ville ne répond point à l'opinion qu'on a de son Commerce.

Son Port est formé dans la Rade même, & couvert de quantité d'Iles, dont les principales sont Havo, Purco, & *Flamencos* (86). Le mouillage est à celle du milieu, dont il prend le nom. Il est éloigné d'environ 3 lieues de la Ville, & les Vaisseaux n'y ont rien à redouter. Quoique les Marées y soient régulières, les Mathématiciens observerent que le jour de la conjonction, le flor commence à trois heures du soir. L'eau monte & baisse considérablement : ce qui fait qu'avec la disposition de la Plage, qui est unie & au niveau de la Mer, le flor, en se retirant, la découvre trop dans la basse marée. C'est une remarque singulière que celle qu'on fait ici, sur la différence des Marées entre les Mers du Nord & du Sud. Leurs mouvemens ont une correspondance admirable ; & ce qu'on regarde comme une irrégularité dans la Mer du Nord est une régularité dans celle du Sud. Quand la première cesse de croître ou de décroître, celle-ci s'enfle ou baisse, s'étendant sur les Plages, ou les élargissant, suivant l'effet propre du flux & du reflux. Cette singularité est si constante, qu'elle se fait remarquer dans les autres Ports de la Mer du Sud. A Manta, qui est presque sous l'Equinoxial, l'eau croît & diminue régulièrement pendant six heures, plus ou moins. La même chose arrive dans la Riviere de Guayaquil, quand le fond de ses eaux n'interrompt pas l'ordre des Marées. Il en est de même à Payta, à Guanchaco, au Callao de Lima, & dans les autres Ports, avec cette différence que l'eau monte ou baisse plus dans les uns que dans les autres. Ainsi l'on n'y peut vérifier l'opinion répandue entre les gens de Mer, & d'ailleurs bien fondée, qu'entre les Tropiques les Marées sont irrégulières, tant dans la disproportion du tems que la Mer emploie au flux & au reflux, qu'à l'égard de la quantité d'eau qui monte ou baisse. On voit ici le contraire, sans qu'il soit aisé d'expliquer ce Phénomene. Dom d'Ulloa se réduit à dire que l'Isthme, qui sépare les deux Mers, sert apparemment à leur faire éprouver des Loix différentes (87).

La variation de l'aiguille, dans la Rade de Panama, est de sept degrés 39 minutes au Nord-Est. Cette Rade abonde en plusieurs sortes d'excellent Poisson, & fournit quantité de coquillages. Le fond de la Mer y est très-propre à la formation des Perles, dont la nacre contient des Huîtres exquisés. La pêche en est fort abondante dans toutes les Iles du Golfe.

(86) Le Golfe en contient jusqu'à 48, qui forment un petit Archipel. (87) Voyez, au Tome XI de ce Recueil, le Voïage de Dampier dans la Mer du Sud.

M m ij

Port de Panama.

Remarque sur  
ses Marées.Variation de l'ai-  
guille.

DESCRIPTION  
DE PANAMA.Commerce de  
Panama.

C'est au Port de Perico, qu'abordent les Flottes du Pérou qui viennent en Foire. Il est alors rempli de toutes sortes de Vaisseaux & de Barques, qui apportent des vivres de tous les autres Ports de la Côte. L'arrivée des Galions à Porto-Belo décide du principal commerce de Panama. Non-seulement c'est dans cette Ville que l'Armada du Pérou vient débarquer son Trésor, mais elle sert aussi d'entrepôt aux Marchandises qui remontent le Chagre; & ce trafic est d'un grand avantage pour les Habitans. Cependant leur profit ne consiste que dans le loier des Maisons, le frer des Bâtimens, & la fourniture des Mules & des Negres, qui vont prendre les Marchandises à Crucès, pour les transporter à Panama par un chemin coupé à pic sur pierre vive, qui traverse les Cordilleres; si resserré en divers endroits, qu'une Bête de charge y passe à peine le corps, & n'y marche point avec une charge sans un extrême danger.

Dans d'autres tems, Panama ne laisse point de voir aborder quantité d'Etrangers dans ses murs; les uns qui arrivent d'Espagne pour passer dans les Ports de la Mer du Sud, & d'autres qui reviennent des mêmes Ports, pour retourner en Europe. Il faut y joindre l'abord continuel des Bâtimens qui apportent les denrées du Pérou, telles que des Farines, des Vins, des Eaux-de-vie, du Sucre, du Savon, du Sain-doux, des Huiles, des Olives, &c. & les Vaisseaux de Guayaquil qui apportent du Cacao, du Quinquina, & d'autres productions de la Province de Quito. Le prix de ces denrées varie beaucoup. Quelquefois les Propriétaires en perdent une partie, & d'autres fois ils gagnent trois pour un, suivant le plus ou moins d'abondance. Les Farines sont sujettes à se corrompre, par la trop grande chaleur; les Vins & les Eaux-de-vie s'échauffent dans les Jarres, & contractent une odeur de poix: le Sain-doux se fond & se convertit en terre. En un mor, si les profits sont grands, les risques le sont encore plus. Il vient aussi, à Panama, par les Barques de la Côte, du Porc, de la volaille, de la viande salée & séchée, qu'on appelle Tassajo, des Platanes, des Racines, & d'autres alimens, dont la Ville est fort bien pourvue par cette voie. Hors du tems des Flottes, les Vaisseaux du Pérou & de Guayaquil s'en retournent ordinairement à vuide. Quelquefois ils peuvent charger des Negres. Panama est en possession d'un Comptoir pour ce Commerce, où les Negres sont amenés lorsque l'Assiente est ouvert, & d'où ils sont distribués dans toutes les parties de Tierra-Firme & du Pérou. C'est une prérogative du Président, de pouvoir permettre tous les ans, à un ou deux Vaisseaux, de passer à Sonsonate, à Realejo, ou dans d'autres Ports de Guatimala & de la Nouvelle Espagne, sous prétexte d'y charger de la poix, du goudron, & des cordages pour les Bâtimens qui trafiquent à Panama, & d'y transporter les denrées du Pérou, dont on n'a pu trouver le débit. Mais il est rare que ceux à qui cette permission est accordée reviennent directement à Panama. La meilleure partie de leur cargaison consiste ordinairement en Indigo, qu'ils portent à Guayaquil, ou dans d'autres Ports plus au Sud.

Pêche des Perles  
à Panama.

Un des plus grands avantages de Panama est la pêche des Perles, qui se fait aux Iles de son Golfe, surtout à celles du Roi & de Taboga. Il y a peu d'Habitans qui n'emploient un certain nombre de Negres à cette

précieu  
que &  
la mul  
ble qu  
élémen  
serve d  
tousjour  
en un  
ont l'a  
écraser  
Ce Poi  
en effe  
tre Ani  
couvert  
Raie, n  
mis si  
& fort  
par qu  
fonce s  
qu'il pr  
autres  
maux,  
corde d  
dans les  
voit en  
tousjour  
ou d'un  
plus sur  
mettre l  
perles d  
trouve  
transport  
sont extr  
Autre  
mentoit  
mais dep  
de partic  
ques Mi  
ma, qu  
pas pou  
qu'au D  
duisant  
cette pê  
Ourre  
fait ann  
envoie d  
(88) Vo

précieuse pêche. La méthode n'est pas différente de celle du Golfe Perifique & du Cap de Connorin (88) ; mais elle est plus dangereuse ici, par la multitude de Monstres marins, qui font la guerre aux Pêcheurs. Il semble que ces Animaux veulent défendre les plus riches productions de leur élément, contre les Hommes qui entreprennent de les ravir ; car on observe que c'est dans les lieux où se fait cette pêche, qu'ils se trouvent toujours en plus grand nombre. Les *Requins* & les *Teinturieres* dévorent en un instant les malheureux Plongeurs qu'ils peuvent saisir. Les *Mantas* ont l'art de les envelopper de leur corps & de les étouffer, ou de les écraser contre le fond, en se laissant tomber sur eux de toute leur pesanteur. Ce Poisson vorace, qui tire son nom de sa figure, est large, & s'étend en effet comme une piece de drap. S'il joint un Homme, ou quelque autre Animal, il l'enveloppe & le roule dans son corps comme dans une couverture, & bientôt il l'étouffe à force de le presser. Il ressemble à la Raie, mais il est infiniment plus gros. Pour se défendre contre des Ennemis si redoutables, chaque Plongeur est armé d'un grand couteau pointu, & fort tranchant. Dès qu'il aperçoit un de ces Monstres, il l'attaque par quelque endroit dont il n'a point à craindre de blessure, & lui enfonce son couteau dans le corps. Le Monstre ne se sent pas plutôt blessé, qu'il prend la fuite. Les Caporaux Negres, qui ont l'inspection sur les autres Esclaves, veillent de leur Barque à l'approche de ces cruels Animaux, & ne manquent point d'avertir les Plongeurs, en secouant une corde qu'ils ont autour du corps. Souvent, un Caporal se jette lui-même dans les flots, armé aussi d'un couteau, pour secourir le Plongeur qu'il voit en danger : mais ces précautions n'empêchent point qu'il n'en périsse toujours quelques-uns, & que d'autres ne reviennent estropiés d'une jambe ou d'un bras. Les Espagnols cherchent le moien de rendre cette pêche plus sûre, par quelque machine qui puisse défendre les Pêcheurs, ou les mettre à couvert. Jusqu'à présent toutes les inventions ont mal réussi. Les perles du Golfe de Panama sont ordinairement de très belle eau. Il s'en trouve de remarquables par leur grosseur & leur figure. Une partie est transportée en Europe ; mais la plus considérable passe à Lima, où elles sont extrêmement recherchées, & dans les Provinces intérieures du Pérou.

Autrefois on tiroit de l'or des Mines de Tierra-Firme, ce qui n'augmentoit pas peu les richesses de Panama. Le plus fin venoit du Darien ; mais depuis la révolte des Indiens, qui se sont rendus maîtres de la plus grande partie de cette Province, le travail est abandonné, ou se réduit à quelques Mines des Frontieres. Celles de Veraguas & du País même de Panama, quoique moins exposées aux incursions de ces Barbares, n'en sont pas poussées avec plus de vigueur, parceque l'or y est moins abondant qu'au Darien & d'un aloi fort inférieur ; sans compter que la Mer produisant beaucoup de Perles, les Habitans du País ont plus de goût pour cette pêche ; dont les frais sont moindres & le profit plus certain.

Outre l'argent que le Commerce attire à la Ville de Panama, il s'y fait annuellement une remise considerable de deniers Roïaux, qu'on y envoie de Lima pour le paiement des Troupes, des Officiers de l'Au-

(88) Voyez ces articles dans les Tomes précédens.

DESCRIPTION  
DE PANAMA.

Mores de Panama.

diens, & des autres Officiers du Roi. Les revenus, que ce Monarque tire de Panama même, ne suffisent pas pour tant de monde employé à son service.

Les Voyageurs remarquent que c'est à Panama qu'on commence à suivre les Mores du Pérou. Cependant l'habillement des Femmes est distingué par quelques usages qui leur sont propres. Il est composé, lorsqu'elles vont à pied dans les rues, d'une Mante & d'une Juppe assez semblables à celles d'Espagne: mais dans leurs Maisons, & dans leurs visites, elles n'ont que la chemise, depuis la ceinture jusqu'au cou. Cette chemise a de grandes manches, ouvertes par le bas; & ces ouvertures, comme celle du cou, sont garnies de magnifiques dentelles. Elles portent des ceintures, au-dessus des hanches, & cinq ou six chapelets de différente espèce, régulièrement pendus au cou, les uns de Perles, d'autres de Corail mêlé de grains d'or; & par-dessus, elles ont deux ou trois chaînes d'or, d'où pendent des Reliquaires. Leurs poignets sont ornés de brasselets, d'or ou de tombac, au-dessus desquels elles ont un autre brasselet, de Perles, ou de Corail, ou de Jais. Leur Jupon, qui prend à la ceinture, ne leur descend que jusqu'aux mollets. De-là, jusqu'à assez près de la cheville du pied, regne un cercle de larges dentelles, qui pendent de la Juppe de dessous. Pour chaussure, elles portent des souliers. Les Metives & les Negresses ne peuvent porter la Mante, ni la Juppe. Ce sont des habillemens réservés aux Espagnoles, à qui ce privilège donne celui de prendre le titre de *Señora*, quand elles ne l'auroient point par leur rang ou leur naissance.

Son climat.

Le climat de Panama diffère plus de celui de Carthagene, qu'on ne pourroit le penser de si peu d'éloignement. L'Été y commence plus tard & finit plutôt, parceque les Brises y sont plus tardives & qu'elles durent moins. Suivant les Observations des Mathématiciens de France & d'Espagne, le Thermometre marquoit 1020  $\frac{1}{2}$ , le 5 & le 6 de Janvier 1736 à six heures du matin; 1023  $\frac{1}{2}$  à midi, & 1025 le soir à trois heures. C'est le tems où les Brises commencent à regner, & la chaleur n'est pas alors aussi grande qu'aux mois d'Août, de Septembre & d'Octobre. A juger par la qualité du climat, il semble que le terroir de Panama devroit être extrêmement fertile. Aussi n'attribue-t'on la disette, qui oblige les Habitans de tirer toutes leurs provisions du Pérou, qu'à leur aversion pour tout autre exercice que le Négoce. On n'apperoit point d'autres traces de culture, aux environs de cette Ville, que celles dont la Nature veut bien faire les frais.

## S V I.

## MŒURS ET USAGES DES INDIENS DE TIERRA-FIRME.

L'INTÉRIEUR de l'Isthme contient peu d'Habitans Indiens. C'est du côté de la Mer du Nord, sur-tout au bord des Rivieres, qu'on en voit le plus grand nombre. Ceux de la Côte du Sud, qui n'ont pas été détruits par les armes, ont mieux aimé se retirer vers les Païs plus méridionaux que de se soumettre au joug Espagnol. Cependant il n'y a point de partie de l'Isthme où l'on ne trouve des Indiens dispersés; & leurs usages

différent  
vent êtreLa  
droits-  
poitrine  
mité n  
se défa  
depuis  
si elle  
course.  
mais b  
leur ta  
se, la  
deux s  
fort bri  
rangéesIls on  
cendent  
chent a  
pendre  
un instr  
à six pe  
riers. Il  
mités s'  
juge du  
ploient  
s'arrache  
fourcils.  
poils en  
hommes  
qu'une  
Ils y aj  
le corps  
un Héro  
jusqu'à  
soit pas  
cheveuxLeur t  
fourcils  
frorent,  
luisans.  
Pole ar  
une race  
mene, q  
pas d'att(89) Vo  
(90) Ubi

différant peu de ceux des deux autres Provinces de Tierra Firme, ils peuvent être compris tous sous le même article.

La taille ordinaire des hommes est entre cinq & six piés. Ils sont droits & d'une belle proportion. La plupart ont les os fort gros & la poitrine large. On ne leur remarque jamais aucune apparence de difformité naturelle; ce qui les a fait accuser, par quelques Voyageurs, de se défaire de leurs Enfans lorsqu'ils naissent avec quelque défaut: mais depuis qu'on les connoît, cette barbarie n'auroit pu demeurer incertaine si elle avoit quelque fondement. Ils sont souples, vifs, & fort légers à la course. Les femmes sont petites & épaisses; grasses dès leur jeunesse, mais bien faites dans leur embonpoint, qui n'ôte rien à la beauté de leur taille. Elles ont l'œil vif, & le regard agréable. Dans leur vieillesse, la plupart ont la gorge pendante & le ventre ridé. En général, les deux sexes ont le visage rond; le nez court & écrasé; les yeux gros, & fort brillans, quoique gris; le front élevé; les dents blanches & bien rangées; les lèvres fines; la bouche petite, & le menton bien formé.

Ils ont, tous, les cheveux noirs, très forts, & si longs, qu'ils leur descendent ordinairement jusqu'au milieu du dos. Les femmes se les attachent avec un cordon, sur la nuque du cou, & les hommes les laissent pendre de toute leur longueur. Les deux sexes ont, pour se peigner, un instrument de bois, composé de plusieurs petits batons, longs de cinq à six pouces, & pointus des deux côtés, comme les bâtons de nos Gantiers. Ils en lient dix ou douze ensemble par le milieu; & les extrémités s'écartant avec les doigts, chaque bout leur sert de peigne. On juge du plaisir qu'ils prennent à se peigner, par le tems qu'ils y emploient; c'est un exercice qu'ils répètent plusieurs fois le jour. Mais ils s'attachent la barbe & tout autre poil, à la réserve des paupières & des sourcils. Cette opération est le partage des femmes. Elles prennent les poils entre deux petits batons, & les arrachent fort adroitement. Les hommes se font couper aussi les cheveux dans quelques occasions, telles qu'une victoire sur quelque Ennemi qu'ils ont tué de leur propre main. Ils y ajoutent une autre marque d'honneur, qui est de se peindre tout le corps de noir. Un homme noirci, & sans cheveux, passe entr'eux pour un Héros. Mais ce glorieux état ne dure que depuis le jour de l'exploit jusqu'à la première Lune; & le Vainqueur seroit deshonoré, s'il ne faisoit pas disparoître aussi-tôt sa noirceur, & s'il ne laissoit pas croître ses cheveux

Leur teint naturel est couleur de cuivre clair, ou d'orange seche. Leurs sourcils ont la noirceur du jais. Ils ne les teignent point; mais ils se les froient, comme leurs cheveux, avec une sorte d'huile qui les rend fort luisans. On a parlé, dans un autre lieu, d'un Peuple noir, proche du Pole arctique (89). Ici Waffer, Zarate & d'autres Voyageurs, produisent une race d'Indiens blancs. Waffer insiste particulièrement sur ce Phénomène, qui paroît, dit-il, fort étrange, mais pour lequel il ne craint pas d'attester tous ceux qui ont fait le Voïage de l'Isthme (90). A la vé-

DESCRIPTION  
DE TIERRA-  
FIRME.

MŒURS ET  
USAGES DES  
HABITANS.

Figure des Hommes & des Femmes.

Leurs cheveux & leurs peignes.

Honneur qu'ils attachent à les couper.

Indiens blancs; & leurs propriétés.

(89) Voyez ci-dessus, pp. 32. & 33.

(90) *Ubi sup.* p. 155.

DESCRIPTION  
DE TIERRA-  
FIRME.

MŒURS ET  
USAGES DES  
HABITANS.

rité, le nombre de ces Blancs n'est pas comparable à celui des Indiens de couleur de cuivre. D'ailleurs leur peau n'est pas d'un aussi beau blanc que celle des Anglois; c'est plutôt un blanc de lait; & ce qu'il y a de plus surprenant, c'est qu'ils ont le corps tout couvert d'un duvet de la même blancheur, & si fin, qu'il n'empêche point de voir la peau. Les hommes autoient la barbe blanche, s'ils la laissoient croître. Ils se l'arrachent; mais jamais ils n'entreprennent d'ôter le duvet. Ils ont les sourcils & les cheveux aussi blancs que la peau; & leurs cheveux, longs de sept à huit pouces, paroissent frisés. Ces Indiens sont moins gros que les autres. Waffer ajoute, comme un autre sujet d'étonnement, que leurs sourcils sont courbés en arc, & forment un croissant qui a la pointe en-bas. Il ne fait, dit-il, si c'est par cette raison qu'ils voient fort clair pendant la nuit, pour peu que la Lune jette de lumière; mais ils ont alors la vue si bonne, qu'ils distinguent un objet de fort loin. Aussi leur donnent-on, dans le País, un nom qui signifie *yeux de Lune*. Leurs yeux sont trop foibles pour soutenir la lumière du Soleil; & l'eau, qui en degoutte sans cesse, les oblige de se tenir renfermés dans leurs maisons, d'où ils ne sortent qu'à la fin du jour. Ils ne sont pas si robustes que les autres Indiens, ni capables d'aucun exercice violent; cependant lorsque la nuit approche ils renoncent à leur indolence, pour aller courir dans les Bois. On vante beaucoup leur légèreté. Si les Indiens couleur de cuivre font peu de cas d'eux, ils rendent le change à ceux qui les méprisent; ce qui n'empêche point que les deux races n'aient quelquefois des communications fort intimes. Waffer vit un fruit de ce commerce. A ceux qui voudroient en faire honneur à quelque Européen, il répond que la blancheur des Indiens blancs est aussi différente de la nôtre; que du teint des Indiens couleur de cuivre, & que d'ailleurs l'Enfant d'un Européen & d'une Indienne blanche est toujours d'un brun obscur; sur quoi il atteste encore tous les Voïageurs qui ont fait quelque séjour dans l'Isthme (91)

Comment les Indiens de l'Isthme se peignent le corps.

Tous les Indiens de cette Contrée aiment à se peindre le corps, de diverses figures, & n'attendent pas même que leurs Enfans soient en état de marcher, pour les parer de cet ornement. Ils se font dessiner sur toutes les parties, principalement sur le visage, des oiseaux, des hommes & des arbres. C'est de leurs femmes, qu'ils reçoivent ce service. Les couleurs qu'elles emploient sont le rouge, le jaune & le bleu, délaïées avec une forte d'huile, dont elles ont toujours une provision. Elles ont des pinceaux, qui leur servent à tracer des figures sur la peau. Cette peinture se soutient pendant quelques semaines, & ne demande que d'être rafraîchie lorsqu'elle commence à se ternir. Waffer; dans une occasion dangereuse, ne fit pas difficulté de se laisser peindre à la manière des Indiens, pour se concilier leur amitié. Cette partie de sa relation mérite d'en être détachée, en faveur de ceux qui prennent plaisir aux aventures personnelles des Voïageurs; d'autant plus qu'elle renferme un détail curieux des propriétés du País & de divers autres usages des Habitans.

(91) *Ubi supr.* p. 150.

Waffer ;

Waffer  
avoient  
pier &  
passer l'  
conduite  
que de  
fut le p  
pas lire

C'étoit  
de nos  
te d'arg  
y prit,  
tôt des r  
je les su  
claves s'  
aïant en  
cours né  
dans l'in  
de nos C  
quittés à  
que pou  
pourroier  
que, s'il  
chât par  
ordonnar  
à la mer  
mé Jean  
chemir.

Quelq  
secours,  
dont ils  
Plantain;  
deux jour  
l'humanité  
recevions  
Cependan  
ttes, pou  
par les E  
apprendre  
le moïen  
d'Espagne  
nous ren  
à nous f  
que nous  
peu de r

(92) On  
pains vuid  
To



Waffer, Chirurgien de profession, & du nombre des Avanturiers qui avoient suivi le Pirate Sharp dans la Mer du Sud, jugea, comme Dainprier & quelques autres de leurs Compagnons, qu'il valoit mieux passer l'Isthme, au travers de mille dangers, que de demeurer sous la conduite d'un Chef auquel ils n'avoient pas reconnu plus de capacité que de courage. Après quelques jours de marche, un accident facheux fut le prélude de beaucoup d'infortunes. Mais on regretteroit de ne les pas lire dans le récit même du Voïageur.

C'étoit, dit-il, le 5 de Mai 1687. J'étois assis sur la terre, près d'un de nos Anglois, qui faisoit secher de la poudre à canon sur une assiette d'argent (92). Il s'entendoit si mal à manier la poudre, que le feu y prit, & me brûla le genoux jusqu'à découvrir l'os. J'y appliquai aussitôt des remedes; & ne voulant pas demeurer derriere mes Compagnons, je les suivis pendant deux jours avec de vives douleurs. Mais nos Esclaves s'enfuirent, après nous avoir volés; & le Negre qui me servoit aiant emporté mes drogues avec mes hardes, je me vis privé des secours nécessaires à ma plaie. Mon mal augmenta, & me mit bientôt dans l'impuissance de suivre les autres. Nous avions déjà perdu deux de nos Compagnons, Robert *Spratlin* & Guillaume *Bowman*, qui nous avoient quittés à la Riviere de Congo. Toute la Compagnie étoit si fatiguée que pour s'encourager les uns les autres, on regla que ceux qui ne pourroient continuer la route seroient tués sans pitié, dans la crainte que, s'ils tomboient entre les mains des Espagnols, on ne leur arrachât par les supplices le secret de notre marche. Mais cette rigoureuse ordonnance ne fut point exécutée, & l'on se contenta de m'abandonner à la merci des Indiens sauvages, avec M. *Gobson*, & un Marelot nommé Jean *Hinglon*, qui avoient succombé comme moi à la fatigue du chemin.

Quelques Indiens voisins, dont nous nous vîmes forcés d'implorer le secours, entreprirent de guérir ma plaie. Ils mâcherent diverses herbes, dont ils firent une espece de pâte, qu'ils étendirent sur une feuille de Plantain; & ce cataplasme fut appliqué sur le mal. Dans l'espace de deux jours, je me trouvai soulagé. Mais si nos Hôtes avoient marqué de l'humanité sur ce point, nous étions peu satisfaits des alimens que nous recevions d'eux. Ils ne nous faisoient manger que des Platanes verts. Cependant un jeune Indien se déroboit quelquefois à la vue des autres, pour nous en donner de murs. Il avoit été pris dans son enfance par les Espagnols, avec lesquels il avoit demeuré assez long-tems pour apprendre leur Langue; & l'amour de sa famille lui avoit fait trouver le moyen de se sauver de leurs mains. Comme nous savions un peu d'Espagnol & quelques mots de sa Langue, que nous avions appris en nous rendant de la Mer du Nord à celle du Sud, il n'eut pas de peine à nous faire entendre que ses Compatriotes n'étoient pas aussi méchans que nous pouvions nous l'imaginer, & que s'ils nous traitoient avec un peu de rigueur, c'étoit pour nous punir d'avoir enlevé plusieurs Indiens

(92) On comprend qu'aïant pillé plusieurs Villes Espagnoles, ils ne revenoient pas les mains vuides.

DESCRIPTION  
DE TIERRA-  
FIRME.

MŒURS ET  
USAGES DES  
HABITANS.

Avantures de  
Lionnel Waiter.

DESCRIPTION  
DE TIERRA-  
FIRME.MŒURS ET  
USAGES DES  
HABITANS.

dans notre premier passage, & de les avoir forcés de nous servir de Gui des pendant les pluies. En effet leur vengeance n'alla point jusqu'à les faire cesser de panser ma plaie avec les mêmes herbes, & ce remede me guériffoit à vue d'œil.

J'étois en état de me promener, lorsque Spratlin & Bowman, que nous avions laissés à la Riviere de Congo, nous surprirent agréablement par leur arrivée. Ils nous dirent que, rebutés de marcher sans Guides au travers des Bois, & de ne subsister que de quelques Platanes, que le hazard leur faisoit rencontrer, ils s'étoient déterminés à prendre un chemin qu'ils avoient reconnu, au risque de tous les mauvais traitemens qu'ils pouvoient craindre des Indiens. Je leur répondis qu'ils ne devoient pas espérer d'être mieux traités que nous, & que leur vie même, non plus que la nôtre, n'étoit pas en sûreté, parcequ'on n'avoit pas encore eu de nouvelles des Guides que nos Anglois avoient enlevés.

En effet tous les Indiens du Canton ne voiant pas revenir leurs Amis, après avoir attendu long-tems leur retour, perdirent patience, & tinrent plusieurs fois conseil sur la vengeance qu'ils devoient tirer de nous. Les uns proposoient de nous ôter la vie, les autres de nous garder parmi eux, & d'autres enfin de nous livrer aux Espagnols, dont ils connoissoient la haine pour nous. Mais comme ils ne les laissoient pas moins, ce dernier avis fut rejeté, & le résultat de leurs délibérations fut de nous accorder encore dix jours, après lesquels ils résolurent de nous brûler vifs, si leurs Amis ne reparoissoient pas. Notre perte nous parut certaine; car neuf jours s'étant écoulés sans qu'ils entendissent parler des Guides, ils ne doutèrent point que nos Compagnons ne les eussent assassinés, & le Bucher fut préparé pour le jour suivant. Ils devoient l'allumer après le coucher du Soleil, & nous y jeter aussi-tôt. Heureusement leur Chef, nommé *Lacenta*, fut informé de leur resolution, & les détourna de cette cruauté. Il leur conseilla de nous faire descendre vers la Côte, avec deux Indiens qui s'informeront du sort des autres. Cet avis fut approuvé. On nous accorda deux Hommes, avec lesquels nous nous mêmes joûeusement en chemin, parceque nous étions bien persuadés que nos Compagnons n'avoient fait aucun mal à leurs Guides.

Pendant trois jours, nous ne fimes que traverser des marais bourbeux, avec une pluie continuelle. Il fallut passer les deux premieres nuits sous des arbres, dont chaque feuille étoit un ruisseau qui couloit sur nous; & la troisieme sur une petite Montagne, que la grande quantité d'eau dont nous nous vîmes environnés le lendemain nous fit prendre pour une Ile. Nos provisions de vivres, qui n'étoient qu'une poignée de Maiz, furent consumées dès le troisieme jour. Alors, les deux Indiens, aussi pressés que nous par la faim, prirent le parti de nous abandonner.

Nous demeurâmes dans un mortel embarras. La pluie cessa le jour suivant; & les eaux n'aïant pas tardé à s'écouler, nous marchâmes du côté du Nord jusqu'au bord d'une Riviere très profonde, & large d'environ 40 piés. Il étoit six heures du matin; nous aperçûmes sur la rive un grand arbre, qui paroissoit avoir été nouvellement abbattu à coups de hache, & qui s'étendant d'un bord de la Riviere à l'autre formoit une espe-

ce de  
Comp  
miere  
Nous  
fant,  
cherch  
terre  
n'en f  
nous r  
cendre  
jout,  
un acc  
succon  
un arb  
nous e  
le jour  
Après  
heures  
aous a  
neus r  
ceux,  
coupâr  
liâmes  
prit av  
encore  
te d'ar  
de bois  
quillen  
semblo  
d'éclair  
fés. Bie  
qui rou  
apperce  
mie her  
pensâme  
il put r  
sans au  
rencont  
quatre  
Là, m'a  
mouven  
mon arb  
violence  
les pren  
effet la  
Soleil s  
nous av

ce de Pont pour la traverser. Nous jugeâmes que c'étoit l'ouvrage de nos Compagnons, ou que du moins ils avoient suivi cette route: Notre première résolution fut de passer la Riviere, & de marcher sur leurs traces. Nous passâmes à la file, sur un Pont que les pluies avoient rendu si glissant; que nous eûmes beaucoup de peine à nous soutenir: mais envain cherchâmes-nous quelques vestiges de ceux qui nous avoient précédés; la terre étoit couverte de boue, & toute inondée du dernier déluge. Nous n'en fûmes pas moins forcés de passer la nuit dans ce lieu; & le lendemain nous repassâmes la Riviere, pour suivre son cours, qui nous paroissoit descendre vers la Mer du Nord. Nous eûmes à traverser, jusqu'à la fin du jour, des Bois de Bambous & de ronces. Le soir nous nous trouvâmes dans un accablement de fatigue & de faim, auquel nous aurions infailliblement succombé, si le Ciel, qui veilloit à notre vie, ne nous eût fait découvrir un arbre de Maca, chargé de fruits: nous en mangeâmes avidement, & nous en fîmes une provision, qui nous donna de meilleures espérances pour le jour suivant.

Après avoir marché depuis le lever du Soleil, nous arrivâmes, vers quatre heures après midi, sur le bord d'une autre Riviere, qui recevoit celle dont nous avions suivi la rive. Comme elle paroissoit couler aussi vers le Nord, nous résolûmes de faire deux Radeaux pour la descendre. Les Bambous creux, que nous avions autour de nous, favorisoient ce dessein. Nous en coupâmes quelques-uns; & les laissant dans toute leur longueur, nous les liâmes ensemble avec des branches de divers arbrisseaux. La nuit nous surprit avant la fin de notre travail; mais les fruits ne nous manquant point encore, nous établîmes notre logement sur une petite éminence, couverte d'arbres d'une prodigieuse grosseur. Il nous fut aisé de ramasser assez de bois pour allumer du feu; & nous commencions à nous endormir tranquillement, lorsqu'il survint un si furieux orage, que le Ciel & la terre sembloient prêts à se confondre. La pluie fut accompagnée de tonnerre & d'éclairs, avec une odeur de soufre, dont nous nous sentîmes presque étouffés. Bien-tôt nous entendîmes de toutes parts l'effroyable bruit des eaux, qui rouloient avec la dernière impétuosité; & la lumière des éclairs nous fit appercevoir qu'elles commençoient à nous entourer. En moins d'une demie heure, elles emportèrent le bois que nous avions allumé. Nous ne pensâmes alors qu'à la fuite, & chacun chercha quelque arbre sur lequel il put monter: mais la Colline n'en ayant que de fort gros, & presque sans aucune branche, il fallut renoncer à cet espoir. J'eus le bonheur d'en rencontrer un, qui étoit creux d'un côté, avec une ouverture à trois ou quatre piés de terre. J'y entrai, & je m'assis sur un nœud qui s'y trouvoit. Là, m'abandonnant aux plus tristes réflexions, j'attendis le jour avec des mouvemens que je ne puis représenter; dans la crainte continuelle que mon arbre n'eût le sort de plusieurs autres, qui étoient emportés par la violence des eaux, & donc le choc me faisoit trembler. Enfin, j'apperçus les premiers raïons du jour. Je sentis renaître la joie dans mon cœur. En effet la pluie & les éclairs cessèrent, les eaux s'écoulerent assez vite, & le Soleil se leva. Je sortis alors de ma retraite, pour chercher l'endroit où nous avions fait du feu, dans l'espérance d'y retrouver quelqu'un de mes

DESCRIPTION  
DE TIERRA-  
FIRME.

MŒURS ET  
USAGES DES  
HABITANS.

DESCRIPTION  
DE TIERRA-  
FIRME.

MŒURS ET  
USAGES DES  
HABITANS.

Compagnons; mais je ne vis personne, & les Echos seuls répondirent aux cris que je pouffai pour les appeller. Ma douleur devint si vive, que j'enviai le sort de ceux que je croiois entraînés par la fureur des eaux; & dans cet accès de desespoir, je me laissai tomber par terre, comme un Mort. Cependant Gobson & les trois autres, qui avoient aussi trouvé leur salut dans des arbres creux, & qui en avoient été quittes pour les mêmes allarmes, vinrent me joindre & me rappeler à la vie. Nous nous embrassâmes, les larmes aux yeux, en remerciant le Ciel de notre conservation. Nos raisonnemens sur l'inondation nous firent conclure, que pendant les grandes pluies la pente des Montagnes formoit des torrens, qui grossissoient aussi-tôt les Rivieres, & que par la même raison l'eau n'étoit pas long-tems à disparoître.

Nous cherchâmes nos Radeaux, que nous avions attachés sur la rive, au tronc d'un arbre. Ils étoient enfoncés dans la boue, & remplis; ce qui nous fit reconnoître que nous les avions mal construits, car le Bambou creux se foutient ordinairement sur l'eau. Ce nouveau chagrin nous ôta l'envie d'en faire d'autres, pour descendre la Riviere; & nous résolûmes, à toutes fortes de risques, de retourner chez les Indiens. Quelles graces ne rendîmes-nous pas au Ciel de nous avoir inspiré cette résolution, lorsque nous apprîmes ensuite que la Riviere alloit se jeter dans celle de Cheapo, & que nous serions par conséquent tombés au milieu des Espagnols, dont nous ne devions attendre aucun quartier? Nous reprîmes donc le chemin par lequel nous étions venus. Comme notre unique nourriture, depuis sept jours, étoit les fruits de Maca, & la moelle d'un arbre que les Indiens nomment *Bibles*, la faim nous faisoit chercher des yeux tout ce qui pouvoit être propre à la soulager. Nous aperçûmes un Daim, qui dormoit. Un de nos Compagnons, détaché pour le tuer, s'en approcha de fort près; mais en tirant, un faux pas lui fit manquer son coup. L'Animal, éveillé par le bruit, s'éloigna legerement. Dans le dessein de chercher les Habitations Indiennes, il falloit s'écarter de la Riviere, & cette nécessité nous exposoit à nous égarer. Heureusement la trace d'un de ces Porcs sauvages, qu'on nomme *Peccaris*, nous conduisit vers une Plantation. Avant que de nous montrer aux Indiens, dont nous appréhendions d'être mal reçus, nous nous arrêtâmes pour tenir conseil. On résolut d'envoier vers eux un seul Homme, qui seroit tiré au sort, & d'attendre l'événement. Le sort tomba sur moi-même, qui avois proposé cette ouverture, & j'allai trouver les Indiens, avec assez d'inquiétude sur le traitement que j'en recevrais. Mais elle fut bientôt dissipée par leur accueil. Ils m'offrirent leurs meilleurs alimens, & n'eurent pas plutôt appris l'embaras de mes Compagnons, qu'ils leur envoierent le jeune Indien dont nous avions éprouvé l'amitié. Il les amena. Nous fûmes, de lui, la cause de cet heureux changement. Les Guides étoient revenus, & se loaoient fort de la Troupe Angloise, qui leur avoit fait oublier, par ses caresses & ses présens, la violence qu'ils avoient d'abord essuïée.

Nous prîmes six ou sept jours de repos, dans cette Plantation; après quoi, l'impatience de nous approcher de la Mer du Nord nous remit en marche. Les Indiens, remplis alors de bonne volonté, nous donnerent

pou  
avec  
nou  
lequ  
mer  
nou  
nou  
ils n  
& c  
obli  
E  
des  
avec  
plus  
conf  
sule  
l'une  
entr  
qui  
verf  
pas  
meu  
ges  
reco  
An  
leur  
sais  
romp  
vâme  
Un i  
que  
dans  
& de  
diens  
pierr  
tire s  
titud  
les en  
Si par  
te à g  
quen  
pour  
parut  
de ma  
point  
Femr  
félicie

pour Guides quatre jeunes Hommes robustes, qui marcherent devant nous avec affection. Ils nous menerent en un jour au bord de la Riviere, où nous en avions mis trois à nous rendre. Nous y trouvâmes un Canot, sur lequel ils nous firent embarquer; mais ce fut contre le Courant qu'ils ramèrent jusqu'au soir. A l'entrée de la nuit, ils nous mirent à terre, pour nous faire loger dans une Cabane. Le lendemain, nous partîmes avec deux nouveaux Rameurs, qui s'offrirent pour soulager les premiers. En six jours, ils nous rendirent au pié d'une grande Habitation, qui étoit la demeure & comme le Château de Lacenta, ce même Cacique à qui nous avions obligation de la vie.

Elle occupe le sommet d'une petite Montagne, sur laquelle il se trouve des arbres, dont le tronc a depuis six jusqu'à dix & onze piés de diametre, avec une belle allée de Platanes & un fort joli Bocage. Ce lieu seroit des plus agréables du monde, si l'art y avoit secondé la Nature. Dans sa circonférence, la Montagne contient environ cent arpens. C'est une Peninsule, de forme ovale, presque environnée de deux grandes Rivieres, dont l'une vient de l'Est, l'autre du côté opposé, & qui ne sont pas éloignées entr'elles de plus de quarante piés. Cette langue de terre, seul chemin qui conduit au Château, est tellement embarrassée de Bambons & de diverses sortes d'arbrisseaux, qu'elle paroît impénétrable à ceux qui n'y sont pas reçus volontairement. C'étoit dans ce lieu que Lacenta faisoit sa demeure, avec cinquante de ses principaux Sujets. Tous les Indiens sauvages de la côte du Nord, & ceux qui touchent à l'Isthme vers le Sud, ne reconnoissoient pas d'autre Souverain.

Aussi-tôt que nous eûmes quitté notre Canot, il renvoia nos Guides à leurs Habitations. L'offre qu'il nous fit d'un logement, pour attendre une saison plus commode, en nous représentant que celle des pluies avoit rompu les chemins, nous trouva fort disposés à l'accepter; & nous éprouvâmes, avec joie, que ces Barbares savent observer les loix de l'hospitalité. Un incident fort simple augmenta la bonne opinion qu'ils avoient conçue de nous sur le témoignage de nos Guides, & me mit tout-d'un-coup dans une haute réputation. Une des Femmes du Cacique avoit la fièvre, & devoit être saignée. Cette opération est fort singuliere parmi les Indiens de l'Isthme. Elle se fait en public. Le Malade se tient assis sur une pierre, tout nu, devant un Homme armé d'un fort petit arc, qui lui tire sur toutes les parties du corps de très petites fleches, avec une promptitude surprenante. Les fleches sont arrêtées par un petit cercle de fil, qui les empêche de pénétrer trop. On les retire ensuite avec la même vitesse. Si par hasard elles ont percé quelque veine, & que le sang paroisse sortir goutte à goutte, les Spectateurs applaudissent à l'habileté du Chirurgien, & marquent leur joie par des sauts & des cris. Les ridicules apprêts, que je vis faire pour saigner la Femme du Cacique, me porterent à lui offrir mes services. Il parut curieux d'apprendre comment la saignée se faisoit en Europe. Je tirai de ma poche une Boëte d'instrumens, seul bien que mon Negre ne m'avoit point enlevé; je fis une bande d'écorce d'arbre, dont je liai le bras de la Femme, & je lui ouvris la veine avec ma Lancette. Je m'attendois à des félicitations sur une méthode si prompte; mais Lacenta, voyant sortir le

DESCRIPTION  
DE TIERRA-  
FIRME.

MŒURS ET  
USAGES DES  
HABITANS.

DESCRIPTION  
DE TERRA-  
FIRME.

.. MŒURS ET  
USAGES DES  
HABITANS.

fang avec violence, jugea que j'avois blessé sa Femme, & devint si furieux, qu'il prit sa lance pour m'en frapper. Cependant la tranquillité avec laquelle je reçus ses menaces, en lui offrant ma vie pour caution du succès, me fit obtenir la liberté de finir. Je tirai à la Malade, environ douze onces de fang, & la fièvre la quitta dès le lendemain. Un événement, si nouveau pour les Indiens, m'attira d'eux toutes sortes d'honneurs. Le Cacique parut à leur tête, se baissa devant moi, & me baïsa la main avant que je pusse l'empêcher. Tous les autres m'embrassèrent les genoux, & me mirent ensuite dans un Hamac, où ils me portèrent comme en triomphe sur leurs épaules.

Ma faveur n'ayant fait qu'augmenter, par les services que je continuai de leur rendre, Lacenta me menoit souvent à la chasse, qui étoit une de ses plus fortes passions. Je l'accompagnai une fois vers les Etats du Sud, & nous passâmes près d'une Rivière d'où les Espagnols tirent de l'or. Je la pris pour une de celles qui viennent du Sud-Est, & qui vont se décharger dans le Golfe de Saint Michel. Nous aperçûmes quelques Espagnols qui travailloient; & nous étant glissés aussitôt dans un Bois voisin, la curiosité nous y fit observer de quelle manière ils tirent l'or. Ils ont de petits plats de bois creux, qu'ils enfoncent dans l'eau, & qu'ils retirent pleins d'eau & de sable. Ils secouent le plat. Le sable s'élève de lui-même au-dessus de l'eau, & l'or qui s'y trouve mêlé demeure au fond. Ensuite ils font sécher l'or au Soleil; & pour achever de le séparer du sable, ils broient les parties sèches dans un mortier. Ensuite ils les étendent sur du papier; ils passent une pierre d'Aiman par-dessus, apparemment pour les nettoier, & sans autre préparation ils les mettent dans des calebasses. Ce travail ne se fait qu'en Été, & ne dure que trois mois. La Rivière, qui n'a pas alors plus d'un pié de profondeur, est inaccessible dans le tems des pluies. Tout l'or qu'on a tiré pendant la belle saison est transporté à Sainte Marie dans de petits Bâtimens; & lorsque nous primes cette Ville avec le Capitaine Sharp, nous y en trouvâmes plus de trente mille marcs.

Pendant notre voiage, je pris occasion du mauvais succès de la chasse du Cacique, pour lui vanter l'excellence des Chiens d'Angleterre. Je m'étois aperçu que son dessein étoit de me retenir auprès de lui; mais il ne put résister à l'offre que je lui fis de lui amener quelques beaux Chiens de mon País, s'il me permettoit d'y retourner pour quelques mois. Cependant il ne m'accorda cette grâce, qu'après m'avoir fait promettre que je reviendrois avant la fin de l'année, & que j'épouserai une de ses Sœurs. Je fis ce serment, sans y croire ma conscience fort engagée. Il me congédia dès le lendemain, sous l'escorte de sept jeunes Indiens. J'étois nu comme eux, & j'avois consenti, pour leur plaisir, à me laisser peindre le corps par leurs Femmes. Cependant j'avois conservé mon habit, pour me présenter avec plus de décence aux premiers Européens que je pouvois rencontrer. Lacenta chargea quatre Femmes, de transporter ce petit équipage avec mes provisions, & me dit en m'embrassant, que je serois surpris à mon retour, de tout ce qu'il vouloit faire en ma faveur. Quinze jours de marche me firent arriver à son Habitation, où mes Compagnons apprirent, avec des transports de joie, que j'avois obtenu leur liberté & la mienne. Je pris quel-

que  
Mer  
I  
ragu  
tiers  
de t  
paru  
la d  
Shar  
des  
rom  
haut  
vape  
N  
la M  
fit un  
lesqu  
du en  
arriva  
quara  
cès d  
ché p  
des M  
ges,  
d'une  
n'avo  
en av  
truits  
Ici  
récit :  
il n'a  
quelq  
n'eut  
parati  
partie  
monie  
celui  
fant ce  
qu'ils  
d'une  
& de  
tems-e  
profon  
les Des  
de leu  
obliger  
étant p

ques jours de repos; après lesquels nous nous mêmes en marche vers la Mer du Nord, escortés par un grand nombre d'Indiens bien armés.

Ils nous menerent par des chemins très rudes, & par de si hautes Montagnes, qu'il y en eut une où nous eûmes besoin de quatre jours entiers pour arriver au sommet. En y arrivant, je fus pris d'un étourdissement de tête, que je crus devoir attribuer à l'extrême subtilité de l'air. Elle me parut beaucoup plus élevée que celles dont Monsieur Dampier a donné la description, & que nous avions traversées ensemble sous le Capitaine Sharp. La cime de toutes les autres étoit au-dessous de nous; & souvent des nuées épaisses nous empêchoient de voir les terres basses qui nous environnoient. Nous n'eûmes pas moins de peine à descendre de cette étrange hauteur; mais en descendant, mon cerveau se dégageoit, par degrés, des vapeurs qui m'avoient étourdi.

Nous trouvâmes, au pié de la Montagne, une Riviere qui couloit vers la Mer du Nord, & quelques Maisons d'Indiens sur ses rives. On nous y fit un accueil qui nous fit oublier six jours d'une cruelle fatigue, pendant lesquels nous n'avions eu, pour le repos de la nuit, qu'un Hamac suspendu entre deux arbres, avec un peu de Maïz pour unique nourriture. Nous arrivâmes bientôt au bord de la Mer, où nous fûmes surpris de rencontrer quarante des principaux Indiens du Païs, qui nous féliciterent sur le succès de notre voïage. Nous ignorions qu'un de nos Guides avoit été détaché pour les informer de notre arrivée. Loin d'être nus, comme les Indiens des Montagnes, ils avoient de fort belles robes, blanches & bordées de franges, qui leur descendoient jusqu'à la cheville du pié. Chacun étoit armé d'une demie picque. Leurs caresses furent vives. Nous leur demandâmes, s'ils n'avoient pas vu quelques Vaisseaux de l'Europe? Ils répondirent qu'il n'y en avoit point sur la Côte, mais que si nous souhaitions d'être mieux instruits, il étoit aisé de nous satisfaire.

Ici Wasser paroît craindre qu'on ne manque de foi pour la suite de son récit: mais ce doute ne l'empêche pas d'assurer qu'il ne rapporte rien dont il n'ait été témoin. Ces Indiens, continue-t-il, firent appeler aussitôt quelques-uns de leurs Devins. Il en vint trois ou quatre, auxquels on n'eut pas plutôt déclaré ce qu'on attendoit d'eux, qu'ils firent des préparatifs pour leur conjuration. Ils commencerent par se renfermer dans une partie de la Cabane où nous étions, pour y faire plus librement leurs cérémonies; & si nous n'eûmes pas le plaisir de les voir, nous eûmes du moins celui de les entendre. Tantôt ils pouffoient de grands cris, en contrefaisant ceux de divers Animaux; tantôt c'étoient des pierres & des coquilles, qu'ils faisoient heurter l'une contre l'autre. Ils joignoient à ce bruit le son d'une espece de Tambour, & d'un autre instrument, composé d'os de Bêtes & de cordes. D'effroyables hurlemens succédoient par intervalles; & de tems-en-tems toute cette infernale Musique étoit interrompue par le plus profond silence. La conjuration avoit déjà duré plus d'une heure, lorsque les Devins, surpris de ne recevoir aucune réponse, conclurent que le silence de leur Divinité venoit de notre présence dans la même Maison. Ils nous obligèrent d'en sortir, & l'opération fut recommencée. Le succès n'étant pas plus heureux, une nouvelle recherche dans la Cabane leur fit

DESCRIPTION  
DE TIERRA-  
FIRME.

MŒURS ET  
USAGES DES  
HABITANS.

DESCRIPTION  
DE TIERRA-  
VERME.MŒURS ET  
USAGES DES  
HABITANS.

découvrir quelques-unes de nos hardes, pendues au mur; ils les jetterent brusquement dehors. Ensuite, rien ne s'opposant plus à leurs desirs, ils parurent satisfaits; & nous les vîmes bientôt sortir de leur retraite, en fureur & fort agités. Ils allerent d'abord se laver dans la Riviere. Ensuite, venant à nous, ils nous dirent qu'avant dix jours il arriveroit deux Vaisseaux; que nous entendrions tirer deux coups de canon, & qu'un de nos Compagnons perdrait la vie. En effet, le matin du dixieme jour, nous entendîmes les deux coups, & nous découvrimus deux Vaisseaux qui s'arrêterent au Quai de la Sonde. Notre impatience nous fit entrer sur-le-champ dans un Canot, pour nous rendre au Quai. En traversant la Barre, le Canot se renversa, & M. Gobsou tomba dans l'eau. Nous n'eûmes pas peu de peine à l'en tirer; mais enfin, l'ayant repris à bord, nous esperâmes que la prédiction ne s'accompliroit pas sur lui. Cependant il avoit avallé tant d'eau, qu'après avoir languï trois ou quatre jours, tous nos soins ne purent l'empêcher de mourir au Quai de la Sonde.

Nous nous approchâmes des deux Vaisseaux. C'étoit une Felouque Angloise, avec une Tartane Espagnole que les Anglois avoient enlevée depuis quelques jours. La forme de la Tartane nous effraya, & ne causa pas moins d'épouvante à quelques Indiens qui nous accompagnoient. Ils regardoient les Espagnols, comme leurs plus grands Ennemis. Mais quoique nous ne les crussions pas moins les nôtres, & que nous ignorassions encore lequel des deux Bâtimens étoit soumis à l'autre, nous eûmes l'audace de nous avancer jusqu'au Vaisseau Anglois, où nous reconnûmes à l'instant Monsieur Dampier, & plusieurs de nos anciens Compagnons. Ils nous reçurent avec des transports de joie. Je fus le seul, qu'ils ne reconnurent pas tout-d'un-coup. Comme j'étois peint à la maniere des Indiens, & nu comme eux, à la réserve de mon Haut-de-chausse, que j'avois repris après avoir quitté Lacenta, je voulus me donner le plaisir de voir si mes anciens Amis me reconnoitroient dans ce déguisement, & je pris la posture ordinaire des Indiens, qui est de se tenir assis sur les jarrêts. On fut plus d'une heure à me considérer, sans pouvoir se rappeler qui j'étois. Enfin quelqu'un s'écria: Eh! c'est notre Docteur Lionnel, c'est lui-même; & tout le monde ouvrit aussitôt les yeux. Je me lavai; je n'épargnai rien pour effacer les traces de ma peinture: mais le Soleil les avoit séchées depuis si long-tems, que je ne pus les ôter tout-à-fait qu'avec une partie de ma peau (93).

Autres usages des  
Indiens de l'Isthme.

Revenons aux usages des Indiens de l'Isthme. Lorsqu'ils doivent partir pour la guerre, ils se peignent le visage de rouge, les épaules & l'estomac de noir, & le reste du corps de jaune, ou de quelqu'autre couleur. Quelques-uns, mais en petit nombre, rendent ces traits ineffaçables, en se faisant piquer la peau d'une pointe d'épine, pour appliquer les couleurs sur les parties piquées. Ils ne portent ordinairement aucune sorte d'habits. Les Femmes ont seulement, à la ceinture, une piece de toile ou de drap, qui leur tombe jusqu'aux genoux; mais les Hommes sont absolument nus, & ne mettent la bienséance naturelle à couvert qu'avec une

(93) Waffer prend Dampier à témoin de la vérité de son récit, & cite divers endroits des Relations de ce Voiageur, qui confirment ce qu'on vient de lire. pp. 50 & 51.

feuille  
don, c  
point d  
mise d  
fier. O  
même  
il, qu'  
& ouv  
usage q  
des cor  
promer  
fut tém  
conduit  
couleur

Un a  
qu'ils p  
cendent  
au-dess  
aboutiss  
partie d  
la bouc  
paisseur  
n'est em  
portent  
vres.

Au li  
même,  
plus ma  
tement  
ment so  
cend ju  
mais on  
vres, il  
anneau  
ques d'o  
huit pou  
riennent  
la tête,  
large de  
doublée  
avoient  
à-dire d  
longues  
Diadème

Outre  
xes. Ce  
s'attache



feuille de Platane , tournée en forme d'entonnoir , & soutenue par un cordon , qu'ils se lient autour du corps. Cette nudité habituelle n'empêche point qu'ils n'estiment les habits. Un Indien , qui obtient une vieille chemise de Matelot , la porte avec affectation , & paroît en devenir plus fier. On a vû , dans le récit de Waffer , que ceux de la Côte du Nord ont même de longues robes de coton , qu'on ne peut mieux comparer , dit-il , qu'aux frocs de nos Voituriers ; excepté que les manches en sont larges & ouvertes , & qu'elles ne vont qu'à la moitié du bras : mais ils n'en font usage que dans les occasions solennelles. Leurs Femmes les leur portent dans des corbeilles , jusqu'au lieu de l'Assemblée. Ils s'en parent avec soin , & se promènent ensemble dans cet équipage , autour de l'Habitation. Waffer fut témoin d'une de ces promenades , où plusieurs centaines d'Indiens , conduits par leur Chef , marchaient armés de lances , qui étoient de la couleur de leurs robes.

Un autre ornement des Hommes est une plaque d'or ou d'argent ; qu'ils portent sur la bouche. Ces plaques sont de forme ovale , & descendent si bas , qu'elles couvrent la lèvre inférieure. Elles sont échancrées au-dessus ; ce qui forme une espece de Croissant , dont les deux points aboutissent au nez. On ne nous dit pas comment elles tiennent à cette partie du visage ; mais on ajoute que la maniere , dont elles sont posées sur la bouche , leur donne un mouvement continuel. Elles ont au centre l'épaisseur d'un louis d'or , & sont plus minces aux extrémités. Cette parure n'est employée que les jours de Fêtes ou de Conseil. Les plaques qui se portent dans d'autres tems sont plus petites , & ne couvrent point les lèvres.

Au lieu de plaque , les Femmes ont un anneau , qui leur pend de même , & dont la grandeur est proportionnée au rang de leurs Maris : les plus massifs sont de l'épaisseur d'une plume d'Oie , & leur forme est exactement ronde. Elles se les attachent sur le nez , qui s'abaisse insensiblement sous le poids ; d'où il arrive que dans un âge avancé , le nez leur descend jusqu'à la bouche. Les plaques & les anneaux sont ôtés pour manger ; mais on se les remet aussi-tôt ; & quoiqu'ils branlent sans cesse sur les lèvres , ils ne diminuent point la liberté de parler. Les Chefs portent un anneau à chaque oreille , dans les occasions d'éclat ; & deux grandes plaques d'or , l'une sur l'estomac , l'autre au dos. Ces plaques , qui ont dix-huit pouces de long & la figure d'un cœur , sont percées par le haut , & tiennent par des fils aux anneaux de chaque oreille. Lacenta portoit sur la tête , les jours de Conseil , un Diadème composé d'une feuille d'or , large de huit à neuf pouces , dentelée par le haut comme nos scies , & doublée d'un rezeau de petites cannes. Tous ceux qui l'accompagnoient avoient autour de la tête un rezeau de cannes , de la même forme , c'est-à-dire dentelé , mais sans feuille d'or , peint de rouge , & surmonté de longues plumes de diverses couleurs , qui formoient un beau panache. Le Diadème de Lacenta étoit sans plumes.

Outre ces ornemens particuliers , il y en a de communs aux deux sexes. Ce sont des cordons ou des chaînes , de dents & de coquilles , qu'ils s'attachent au cou , & qui leur descendent sur la poitrine. Les chaînes

DESCRIPTION  
DE TIERRA-  
FIRME.

MŒURS ET  
USAGES DES  
HABITANS

Autres ornemens

**DESCRIPTION  
DE TIERRA-  
FERME.**

**MŒURS ET  
USAGES DES  
HABITANS.**

**Edifices.**

de dents, qui passent pour des dents de Tigre, sont faites avec beaucoup d'art, & si bien rangées qu'on les prendroit pour une masse d'os continue. On n'en voit qu'aux principaux Indiens. Ceux du commun portent des cordons de coquilles, dont ils ont quelquefois trois ou quatre cens autour du cou, sans ordre, & les uns sur les autres. Les femmes, en général, les portent en un seul morceau. On ne voit jamais plus de deux cordons aux Enfans. Au reste, cette parure n'est en usage que les jours de Fête. Aux cordons de cou, les femmes joignent des bracelets de même matiere; & tous ces ajustemens, dont elles sont quelquefois chargées, leur donnent une sorte de grace.

Leurs Cabanes sont ordinairement écartées les unes des autres, surtout dans les nouvelles Habitations, & sont toujours au bord d'une Riviere. En quelques endroits néanmoins, il s'en trouve assez pour former de petites Villes, s'il y avoit plus d'ordre dans leur situation; mais elles sont dispersées, sans aucune forme de rues. Ces Indiens changent de canton, lorsqu'ils jugent que celui qu'ils habitent est trop connu des Espagnols. Leurs transmigrations leur causent peu d'embarras, parcequ'ils n'ont point de fondemens à jeter pour leurs Edifices. Ils sont seulement quelques trous dans la terre; ils y enfoncent des pieux de sept à huit piés de haut, & les entrelaissent de batons, qu'ils enduisent de terre. Les toits sont composés de petits chevrons, assez bien rangés, & couverts de feuilles. On ne remarque d'ailleurs aucune sorte de régularité dans ces Cabanes. Elles sont longues d'environ vingt-cinq piés, sur huit ou neuf de large. Un trou, qu'on laisse au sommet du toit, sert de cheminée; & le feu, qui n'est jamais bien grand dans une Contrée si chaude, se fait sur la terre, au milieu de la Cabane. Il n'y a point de séparations, ni d'étages. Toute la famille est logée dans le même lieu; & chacun a son Hamac, suspendu au toit, pour le repos de la nuit.

**Fortesses.**

Les Habitations, qui sont proches l'une de l'autre, ont une espee de Fort commun, long d'environ cent trente piés, & large de vingt-cinq, dont les murs n'en ont pas plus de dix de hauteur; mais ils sont percés de toutes parts, d'un grand nombre de trous, par lesquels on peut voir approcher l'Ennemi, & lui décocher des fleches. Les Indiens de cette Région n'ont pas d'autre maniere de se défendre. Cependant, s'il y a quelque défilé qui puisse servir à fermer l'entrée d'une Habitation, ils y mettent une barriere; & dans quelques endroits, comme au Château de Lacentá, ils plantent des arbres à si peu de distance les uns des autres, que cette clôture est fort difficile à pénétrer. Une Famille, choisie pour faire sa demeure dans le Fort, est chargée d'y entretenir la propreté, parcequ'il sert aussi pour les Assemblées du Conseil.

**Culture des terres :  
alimens &  
boissons.**

La terre n'est cultivée qu'autour de chaque Maison. Lorsqu'une Habitation change de lieu, le premier soin de chaque Indien est de défricher son champ, & d'abattre les arbres, qui demeurent couchés deux ou trois ans dans la place où ils tombent, jusqu'à ce qu'ils soient assez secs pour être brûlés. On ne prend pas même la peine de déraciner les souches; mais la terre étant remuée dans les intervalles, on y fait des

trous a  
de Ma  
rembre  
le rédu  
pas pou  
sons, a  
ttempe  
tre, ne  
de Plat  
& qu'o  
se mêle  
de Plat  
ver lon  
petit fo  
en fait  
pain au  
en port  
trouver  
ploiés a  
ne se t  
L'assais  
jours bi

Les H  
les, se  
de faire  
que le  
& le ne  
autres a  
Mais qu  
elles n'e  
ter en  
voit un  
la plûpa  
servent l  
rel. Elles  
manité p

Lorsqu  
rent ault  
dans l'ea  
lui sert  
nettoier  
Meres so  
d'appren  
est adm  
pagment  
rent dan  
& les aut  
rent leur

trous avec les doigts, & dans chaque trou on met deux ou trois grains de Maïz. Le tems de semer est au mois d'Avril, pour recueillir en Septembre. Les épis sont arrachés avec la main. On fait secher le blé; on le réduit en poudre, en l'écrasant avec des pierres fort unies. Ce n'est pas pour en faire du pain, ou des gâteaux, mais diverses sortes de boissons, dont la principale se nomme *Chica-copa*, & se fait en laissant tremper la poudre de Maïz pendant plusieurs jours. Ils en font une autre, nommée *Misla*, & l'on en distingue deux sortes: l'une composée de Platanes fraîchement cueillies, qu'on fait rotir dans leurs gouffes, & qu'on écrase dans une gourde après les avoir pelés; le jus qui en sort se mêle avec une certaine quantité d'eau. Le second *Misla* est composé de Platanes secs, réduits en gâteaux. Comme ce fruit ne peut se conserver long-tems lorsqu'il est cueilli dans sa maturité, on le fait secher à petit feu sur une machine de bois, de la forme de nos grils, & l'on en fait des gâteaux, dont on garde une provision. C'est ce qui sert de pain aux Indiens de l'Isthme. Ils en mangent avec leurs viandes, ils en portent dans leurs voyages, sur-tout lorsqu'ils n'esperent point de trouver des Platanes murs. Les Yams, les Patates & la Cassave sont employés au même usage. Il n'y a point d'Habitations, où ces divers alimens ne se trouvent en abondance; mais on n'y voit aucune herbe potagere. L'assaisonnement commun est le piment, dont chaque Cabane est toujours bien pourvue.

Les Hommes, moins paresseux que dans les Régions plus méridionales, se chargent ici de nettoier les Plantations, d'abattre les arbres, & de faire tout ce qu'on nomme le gros ouvrage; ce qui n'empêche point que le travail des Femmes ne soit fort pénible. Elles nettoient le Maïz, & le nettoient. Elles préparent les Boissons, les Platanes, les Yams & les autres alimens. Dans les voyages elles portent les ustenciles & les vivres. Mais quoiqu'elles fassent ainsi les plus viles fonctions de chaque Famille, elles n'en sont pas plus méprisées de leurs Maris, qui, loin de les traiter en Esclaves, les aiment & les caressent beaucoup. Jamais on ne voit un Indien battre sa Femme, ni lui dire une parole dure, quoique la plupart soient querelleurs dans l'ivresse. D'un autre côté, les Femmes servent leurs Maris avec affection, & sont généralement d'un bon naturel. Elles ont de la complaisance l'une pour l'autre, & beaucoup d'humanité pour les Etrangers.

Lorsqu'une Femme est accouchée, ses Amies & ses Voisines la portent aussitôt à la Riviere, elle & son enfant, & les lavent tous deux dans l'eau courante. L'Enfant est enveloppé dans une écorce d'arbre, qui lui sert de linge, & couché dans un petit Hamac. On continue de le nettoier soigneusement, & toujours avec de l'eau froide. Les Peres & les Meres sont idolâtres de leurs Enfants. L'unique éducation des Garçons est d'apprendre à nager, à tirer de l'arc, à jeter la lance; & leur adresse est admirable à ces exercices. Dès l'âge de dix ou douze ans, ils accompagnent leurs Peres à la chasse & dans leurs voyages: les Filles demeurent dans l'Habitation, avec les vieilles Femmes. Ils vont nus, les uns & les autres, jusqu'à l'âge de treize ou quatorze ans. Alors les Filles mettent leur pagne, & les Garçons leur entonnoir.

Oij

DESCRIPTION  
DE TIERRA-  
FIRME.

MŒURS ET  
USAGES DES  
HABITANS.

Education des  
Enfans.

DESCRIPTION  
DE TIERRA-  
FIRME.MŒURS ET  
USAGES DES  
HABITANS.Manière de faire  
de la Toile de  
coton & des Pa-  
niers.

Les Filles sont formées de bonne heure aux offices domestiques. Elles aident leurs Meres dans leur travail. Elles tirent des cordons d'écorce, elles font de la soie d'herbe, elles épluchent le coton, & le filent pour leurs Meres, qui en font de fort bonne toile. Leur instrument, pour tresser, est un rouleau de bois, long de trois piés, qui tourne entre deux poteaux. Elles mettent, autour du rouleau, des fils de coton de la grandeur qu'elles veulent donner à la toile; car elles n'en font jamais dans le dessein de la couper. Elles tordent le fil autour d'une petite piece de bois, entaillée de chaque côté; & prenant d'une main tous les fils de la trame, elles conduisent le travail, de l'autre. Mais, pour serrer les fils, elles frappent le métier, à chaque tour, avec une longue piece de bois mince & ronde, qui croise entre les cordons de la trame. Les Filles tressent aussi le coton, pour en faire des franges, & préparent les cannes dont se font les paniers. Ce sont les hommes, qui achevent l'ouvrage. Ils teignent d'abord les cannes, de différentes couleurs; ensuite les mêlant pour les tresser, avec une propreté singulière, ils en font, non-seulement des paniers & des corbeilles, mais même des coupes, si serrées & si fermes, que, sans être revêtues de laque ou de vernis, elles peuvent tenir toutes sortes de liqueurs. Ces coupes leur servent pour boire, comme leurs calebasses. Enfin les paniers, qu'ils font avec le même art, sont si forts qu'on ne peut les écraser.

## Mariages.

Lorsque les Filles entrent dans l'âge nubile, elles demeurent enfermées dans leur Famille, jusqu'à ce qu'on les demande en mariage; & leur visage est couvert d'un petit voile de coton, qu'elles portent devant leur Pere même. Le nombre des Femmes n'est fixé par aucune loi. Waffer en donne sept à Lacenta, qui n'alloit jamais à la chasse, ni à la guerre, sans en trouver une dans le lieu où il devoit passer la nuit. Mais si la polygamie est permise aux Indiens de l'Isthme, l'adultere est puni avec beaucoup de rigueur. La mort suit de près le crime. Cependant si la Femme jure qu'on l'a forcée, elle obtient grace, & l'Homme seul porte la peine; mais si le crime est prouvé, lorsqu'elle le nie, elle est brûlée vive. Ils ont d'autres loix de la même sévérité. Un Voleur est condamné sans pitié. Le supplice d'un Homme, qui débauche une Fille vierge, est de lui enfoncer dans l'uretre un petit bâton hérissé d'épines, qu'on y tourne plusieurs fois. Ce tourment est si douloureux, qu'il cause ordinairement la mort; mais on laisse, au Coupable, la liberté de se guérir s'il le peut (94)

Punition de l'a-  
dultere.

## Loix fort séveres.

Cérémonies des  
Mariages.

Les mariages sont précédés d'une cérémonie fort bizarre. Le Pere, ou; dans son absence, le plus proche Parent de la Fille, doit la tenir enfermée pendant sept nuits sous sa seule garde, pour lui marquer apparemment le regret qu'il a de la quitter. Ensuite il la livre à son Mari. Tous les Indiens du Canton sont invités à la Fête. Les Hommes apportent des haches pour le travail; & les Femmes, chacune leur demi-boisseau de Maïz: les Garçons apportent des fruits & des racines, & les Filles, du gibier & des œufs. Personne n'arrive sans un présent. Chacun met le sien devant la Cabane nuptiale, & s'en écarte jusqu'à la fin de cette proces-

(94) Lionnel Waffer, *ubi sup.* p. 285.

non. Alors, les Hommes entrent les premiers dans la Cabane ; & le Marié les reçoit l'un après l'autre, en leur présentant une coupe remplie de quelque boisson forte. Les Femmes succèdent immédiatement, & reçoivent aussi une coupe de liqueur. Ensuite les Garçons & les jeunes Filles sont introduits de même. Lorsque tous les Convives sont rassemblés, on voit paroître les Peres des deux Parties. Celui du Garçon fait un assez long discours, après lequel il commence à danser, avec mille contorsions, jusqu'à perdre haleine. Ensuite, se mettant à genoux, il présente son Fils à la Mariée, dont le Pere est aussi à genoux, & la tient par une main. Alors celui-ci se leve, & danse à son tour. Après cette danse, les deux Epoux s'embrassent, & le jeune Homme rend la Fille à son Pere. Aussitôt les Hommes, armés de leur hache, courent, en sautant, vers une petite portion de terre qui est assignée pour la plantation des deux Epoux, & commencent à travailler en leur faveur. Ils abattent les arbres & défrichent le terrain. Les Femmes & les Enfans y sement du Maiz, ou d'autres grains convenables à la saison. Tous ensemble y bâtissent une Cabane, qui doit être la demeure des jeunes Mariés. Après les en avoir mis en possession, chacun pense à faire du Chica-copa. On en fait beaucoup, & l'on en boit sans modération ; mais avant la chaleur de l'ivresse, le Marié prend les haches & toutes les armes offensives, qu'il pend au plus haut chevron de la Cabane. Cette Fête dure aussi long-tems qu'il reste de quoi boire, c'est-à-dire, ordinairement trois ou quatre jours.

Il se fait des Festins dans d'autres occasions, telles que l'assemblée d'un grand Conseil. Les Indiens parlent peu, dans ces parties d'amusement. Ils boivent à la santé les uns des autres, & se présentent la coupe après avoir bu. Mais ils ne paroissent faire aucune attention à leurs Femmes, qui se tiennent debout pour les servir. Elles prennent la coupe des mains de ceux qui viennent de boire, & ne la rendent qu'après l'avoir rincée. Jamais elles ne boivent, ni ne dansent publiquement, avec les Hommes. Elles attendent, pour se réjouir entr'elles, que leurs Maris se soient retirés ; & le soin qu'elles prennent d'eux est extrême, lorsqu'ils ont bu jusqu'à l'ivresse. Elles s'entraident pour les porter dans leurs Hamacs, où elles leur jettent de l'eau pour les rafraîchir, & ne les quittent point qu'ils ne soient bien endormis. Alors elles vont se divertir ensemble, & s'enivrer à leur tour.

Une des principales occupations des Hommes est de faire des fleches & des lances. Ils font aussi quelques instrumens de Musique, surtout une espece de flutes, de Bambou creux, dont ils aiment à jouer, & qui forment un étrange concert. C'est au son de ces flutes qu'on les voit danser. Ils se joignent en rond, les mains étendues sur leurs épaules, & se tournent de tous côtés avec une furieuse agitation. Les plus adroits se détachent du cercle, pour faire des sauts & d'autres tours de souplesse. Dans une Assemblée nombreuse, la danse dure un jour entier. Ensuite, ils se jettent tous dans la Riviere, pour s'y rafraîchir.

Mais leur plus cher exercice est la Chasse. Ils prennent tant de plaisir à tirer, qu'à tout âge ils ne sauroient voir voler un Oiseau sans lui décocher une fleche ; & rarement ils manquent leur coup. Jamais ils ne s'é-

DESCRIPTION  
DE TIERRA-  
FIRME.

MŒURS ET  
USAGES DES  
HABITANS.

Instrument de  
Danse.

Chasse.

DESCRIPTION  
DE TIERRA-  
FIRME.

MCCURS ET  
USAGES DES  
HABITANS.

Inſtin<sup>d</sup> de leurs  
chiens.

Comment la  
chair des Ani-  
maux ſe prépare.

Table, ſièges,  
nappes, & ma-  
nicie de manger.

Leurs règles pour  
connoître la ſi-  
tuation des lieux,  
les chemins & les  
jours.

cartent de leurs Cabanes, ſans être armés de leur arc, & d'une lance ou d'une hache. Outre leurs chafſes particulières, qu'ils recommencent lorſque leur proviſion de viande eſt épuifée, ils ſont ſouvent des chafſes ſolemnelles, pour leſquelles ils ſ'aſſemblent en grand nombre. Un Conſeil eſt ordinairement ſuivi d'une partie de chafſe, dont ils fixent le jour. Ces parties durent quelquefois vingt jours, ſuivant la quantité de Gibier qu'ils rencontrent. Les Femmes en ſont auſſi, mais pour ſervir les Hommes & porter les proviſions : ce ſont des paniers de Platanes, de Bananes, d'Yams, de Patates, & de racines rôties. Dans les Bois, elles trouvent des Platanes verds, qu'elles apprêtent ſur-le-champ. La farine de Maiz n'eſt point oubliée, pour en faire du Chica-copa. L'uſage commun, pour le Gibier que les Chafſeurs tuent, eſt de manger ſur-le-champ ce que la chaleur peut corrompre, & d'emporter ce qui peut être gardé. Chaque nuit, ils logent dans le lieu où ils ſe trouvent vers le coucher du Soleil, pourvu que ce ſoit près d'une Riviere ou d'un Ruiſſeau, où ſur le penchant d'une Montagne. Ils pendent leurs Hamacs entre deux arbres, & font un feu qui dure toute la nuit. On attribue une propriété fort ſingulière à leurs chiens. Quand ces Animaux ont laſſé un Porc ſauvage, ils l'entourent ; & n'oſant ſe jeter ſur lui, ils le tiennent enfermé au milieu d'eux, juſqu'à l'arrivée de leurs Maîtres. Alors ils ſe retirent tous, pour ſe garantir des fleches. Un Indien, qui a bleſſé une Bête ſauvage, court, & l'acheve d'un coup de lance. Après l'avoir tuée, il l'éventre, jette ſes entrailles, lui croiſe les jambes, dans leſquelles il paſſe un bâton, & la porte ſur ſes épaules à ſa Femme. On obſerve qu'ils ne mangent d'aucun Animal, ſans l'avoir fait ſaigner. S'ils prennent un Oiſeau viſ, ils le percent avec la pointe d'une fleche, pour en tirer tout le ſang. Lorſqu'ils veulent conſerver la chair des Bêtes ſauvages, ils la font deſſecher ſur le feu en plein air, avec autant de ſuccès que les Boucaniers, quoiqu'avec moins de préparations. Cette venaiſon, qui reſſemble à notre Bœuf fumé, ſe garde long-tems. Ils en coupent des tranches, qu'ils mettent dans un vaiſſeau de terre, avec des racines & quantité de piment. Jamais ils ne font bouillir cette compoſition ; elle demeure couverte, pendant ſept ou huit heures, ſur la cendre chaude. On ne leur voit pas manger de chair, plus d'une fois le jour ; mais ils mangent, à route heure, des Platanes & d'autres fruits. Chaque Cabane eſt pourvue d'une groſſe piece de bois qui leur ſert de table, & de petits troncs ſur leſquels ils ſe placent à l'entour. Dans les Fêtes, ils dreſſent une longue table, ils y étendent de grandes feuilles de Platanier, qui leur ſervent de nappe ; & chacun à près de ſoi, par terre, à la droite, une calebaſſe pleine d'eau. Ils avancent le pouce & l'index de la main droite, les portent au plat ; & pour chaque morceau qu'ils mangent, ils trempent ces deux doigts dans la calebaſſe d'eau. Ils ne mangent aucune ſorte de pain avec leur viande ; mais ils ont une petite maſſe de ſel, dont ils ſe frottent de tems en tems la langue, pour s'exciter le goût.

Dans leurs Voïages, le Soleil leur ſert de guide : mais ſi l'épaiſſeur des nuages, ou quelque autre accident, leur cauſe de l'embarras, ils ont recours aux Arbres, dont ils obſervent l'écorce, & le côté le plus épais leur

fait co-  
Maréc-  
crainte  
leur ch-  
Rivier  
les de  
l'enſei-  
tourne  
il y ar  
Soleil  
vé, à  
lement  
midi,

Ils n-  
gnes,  
gue, &  
par un  
Waffer  
trente-  
nombre  
dont il  
Il en a  
Panier  
troublé  
le mém-  
mandé  
ques jo-  
cul, &  
Ariſtm-  
juſqu'à  
ſes chev-  
le comp-  
même V

Au-  
mais en  
marquer  
primer  
dixaine.  
anivego  
mains,

fait connoître celui du Midi. Ils marchent ordinairement par les Bois, les Marécages & les Rivieres, plutôt que par les chemins battus, soit par la crainte de rencontrer des Espagnols, soit uniquement pour l'avantage de leur chasse. Les Hommes & les Femmes, jusqu'aux Enfans, traversent les Rivieres à la nage; mais ils se servent de Canots, ou de Radeaux, pour les descendre. Lorsqu'on leur demande le chemin, ils ont une maniere de l'enseigner qui leur est propre: en apprenant où l'on veut aller, ils font tourner le visage au Voyageur, du même côté; & pour lui marquer quand il y arrivera, ils lui font fixer les yeux sur quelque partie de l'arc que le Soleil décrit dans leur Hémisphere. Suivant qu'il est plus bas ou plus élevé, à l'Orient comme à l'Occident du Méridien, ils annoncent, non-seulement le jour auquel on peut arriver, mais si c'est le matin, ou l'après-midi, & l'heure même de l'un ou de l'autre.

Ils ne distinguent les semaines, les jours & les heures, que par des signes, qu'ils savent faire entendre à ceux mêmes qui ignorent leur Langue, & le tems passé, que par les Lunes. Leur maniere de compter est par unités & par dizaines, jusqu'à cent; mais ils ne vont point au-delà. Waffer raconte qu'en allant dans la Mer du Sud, le Capitaine Sharp avoit trente-trois Hommes sous ses ordres. Les Indiens voulurent compter ce nombre. Un d'entr'eux s'assit, en tenant deux poignées de grains de Maïs, dont il mettoit un dans son panier, à chaque Anglois qu'il voioit passer. Il en avoit déjà compté une grande partie, lorsqu'un accident renversa le Panier & fit tomber les grains; il parut extrêmement fâché qu'on eut troublé son calcul. Un autre, s'écartant un peu du chemin, entreprit aussi le même compte & crut l'avoir fait; mais ses Compagnons lui aiant demandé quel étoit le nombre des Etrangers, il ne put le dire. Enfin, quelques jours après, vingt ou trente des plus graves recommencerent le calcul, & n'y réussirent pas mieux, apparemment parcequ'il excédoit leur Arithmétique. Ils se mirent alors à disputer avec beaucoup de chaleur, jusqu'à ce qu'un d'entr'eux, pour terminer la dispute, prit en main toutes ses cheveux, & les remua devant l'Assemblée. C'étoit faire entendre que le compte étoit impossible, & cette déclaration les mit tous d'accord. Le même Voyageur nous apprend le nom de leurs Nombres:

- |              |               |
|--------------|---------------|
| 1. Coupego.  | 6. Indriquah. |
| 2. Poquah.   | 7. Cougolah.  |
| 3. Pauquah.  | 8. Paukopah.  |
| 4. Pakequah. | 9. Guanah.    |
| 5. Eterrah.  | 10. Anivego.  |

Au-dessous de dix, ils ne nomment que le nombre particulier; mais en comptant dix, *Anivego*, ils frappent une fois des mains, pour marquer que c'est une seule ou la premiere dizaine. Ensuite, pour exprimer 11, 12, 13, &c. jusqu'à vingt, ils répètent les unités avec la dizaine. Ainsi 11, c'est anivego coupego, 12, anivego poquah; 13, anivego pauquah, &c. Pour exprimer vingt, ils battent deux fois des mains, en disant anivego; trois fois, pour exprimer trente; & continuant

DESCRIPTION  
DE TIERRA-  
FERME.

MOURS ET  
USAGES DES  
HABITANS.

Comment ils  
comptent les  
Nombres.

DESCRIPTION  
DE TIERRA-  
FIRME.

MŒURS ET  
USAGES DES  
HABITANS.

Religion.

de même jusqu'à cent, ils battent autant de fois qu'il y a de dixaines (95).

Les Relations s'étendent peu sur la Religion des Indiens de Tierra-Firme. Il semble, dit Correal, qu'ils adorent le Soleil, ou qu'ils le reconnoissent du moins pour leur principale Divinité; car ils n'ont d'auteurs, ni Temple, ni culte. » On y envoie des Missionnaires, ajoute le même Auteur, qui convertissent, dit-on, des sept ou huit cens Indiens à la fois; de sorte que depuis qu'ils y vont, tous ces Païs devoient être absolument Chrétiens: cependant le Christianisme de Tierra-Firme ne fait pas grand bruit dans le Monde (96). Gomara fait consister la principale Religion de l'Isthme & des Peuples voisins, dans la crainte du Diable, qu'ils peignent, dit-il, sous diverses figures, telles qu'il les prend quelquefois pour se montrer (97). Il est assez étrange que dans un long séjour avec eux, Waffer n'ait remarqué aucune apparence de cérémonie religieuse, d'adoration ou de sacrifice, & qu'il ne parle que de la confiance qu'ils ont pour leurs Devins, sans nous apprendre même quelle idée ils se forment des Puissances ou des Esprits qu'ils invoquent. On en peut conclure, avec un autre Voïageur, qu'ils n'ont aucune idée d'une vie future, & que toutes leurs vûes sont bornées à l'usage de leurs facultés naturelles (98). S'ils étoient autrefois Antropophages, suivant le reproche des premiers Espagnols, qui prirent ce prétexte pour les traiter avec la dernière cruauté, il ne paroît point qu'il leur reste la moindre trace de cette barbare inclination; ou du moins Waffer ne les en soupçonne que dans leurs guerres, qui se renouvellent quelquefois contre leurs anciens Destructeurs (99).

(95) Lionnel Waffer, *ubi sup.* p. 204. En faveur de ceux qui cherchent du rapport dans les Langues, nous ajouterons quelques expressions Dariennes, que Waffer a pris soin de conserver. *Tautah*, Pere. *Naunah*, Mere. *Poonah*, Femme. *Roupah*, Frere. *Ninah*, une Fille. *Schah*, laid. *Pacecha*, beau. *Cotchah*, dormir. *Ni*, la Lune. *Caupah*, un Hamac. *Doulah*, de l'eau. *Ca*, Poivre. *Chica-Copah*, boisson de Maïz. *Mamaubah*, fin, ou précieux. *Chaunah*, aller. *Bidama Soguah Roupoh*, comment vous portez-vous? *Chaunah-Wimacah*, dépêchez-vous, allez vite. *Chenorang*, gros, grand. *Schah Malouquah*, une mauvaise expression. *Efchah Caupah*, voulez-vous aller au Hamac? c'est-à-dire, aller dormir. *Pa Poonah itah Caupah*, Femme avez-vous apprêté le Hamac? *Doulah Copah*, voulez-vous boire de l'eau? *Aupah Cenah*, comment nommez-vous ceci?

(96) Tom. I, pag. 120.

(97) Liv. III, chap. 18.

(98) Correal, *ubi sup.* p. 119.

(99) On ne peut gueres douter qu'ils ne

mangeassent autrefois ceux qu'ils pouvoient prendre, mais c'étoit par un emportement de vengeance. Benzoni, dont le témoignage n'est pas suspect, raconte que » ceux qu'ils prenoient vifs, ils leur lioient les piés & les mains, & les jettant par terre, » leur versoiént de l'or fondu dans la bouche, en disant; mange, mange de l'or, » Chrétien; & pour leur faire encore plus » d'opprobre, avec couteaux & conperets » faits de certaines pierres tranchantes, » leur coupoient un bras, ou une épaule, » les autres une jambe, & rôtissant ces » membres sur les charbons, en chantant » & dansant les mangeoient. Il y en avoit » néanmoins, qui refusoient d'en manger, » craignant que cette chair ne leur fit encore mal dedans le corps. L. I, chap. 1. Dans un autre endroit; » ils disent aujourd'hui, qu'il ne fait pas bon manger un » Espagnol, parceque la chair en est trop » dure, si l'on ne la fait tremper & ramollir deux ou trois jours avant que d'en manger. p. 239.



## S. VII.

DESCRIPTION  
DU PEROU.

## DESCRIPTION DU PEROU.

SI est vrai que la plus riche Contrée du Monde soit celle qui renferme le plus d'or & d'argent dans son sein, on ne peut refuser cet avantage au Pérou. Mais, sans entrer dans une question, qui appartient d'un côté à la Politique & de l'autre à la Morale, ni même dans celle des causes naturelles (1) de cette propriété, qui regardent la Physique, on se borne ici à la Méthode qu'on a suivie dans les autres descriptions.

Suivant les Géographes d'un tems peu éloigné, le Pérou, partie la plus considérable de l'Amérique méridionale, qui en prend quelquefois le nom de Peruvienne, est situé entre les 291 & 317 degrés de longitude, & entre le sixième degré de latitude du Nord & le trente-sept, du Sud. Ils comprennent, à la vérité, dans cette étendue, le Tucuman, qui a fait, depuis long-tems, partie de sa Viceroyauté. Sa longueur, disent-ils, est d'environ huit cens vingt lieues, du Sud-Est au Nord-Est; & sa plus grande largeur ne passe point deux cens quatre-vingts lieues de l'Est à l'Ouest. Ils lui donnent pour bornes au Nord, Tierra-Firme; à l'Orient, les Provinces des Amazones & de Rio de la Plata; au Midi, le Chili & la Terre Magellanique; & au Couchant la Mer du Sud ou Pacifique.

Situation &amp; bornes qu'on donnoit au Pérou.

Les mêmes Auteurs établissent la division civile du Pérou en trois Audiencias Royales: celle de Los Reyes, ou Lima; celle de Quito; & celle de Plata, dans laquelle ils mettent la Province de Los Charcas & la Province de Tucuman. Ils divisent aussi le Pérou en deux Provinces Ecclésiastiques, qui répondent à ses deux Archevêchés; celui de Lima & celui de Plata. Sous le premier, ils comptent les Evêchés de Cusco, de Quito, d'Arequipa, de Truxillo, de Guamanga, celui de Panama dans Tierra-Firme, avec ceux de Sant'Iago & de la Conception dans le Chili. Sous le second, ils mettent les Evêchés de la Paz ou Chuquiaca, S. Michel d'Estero dans le Tucuman, Santa-Cruz de la Sierra Nueva, ou Barranca, la Trinidad, Buenos Aires, l'Assomption sur Rio de la Plata, & l'Assomption sur l'Uruguay. Mais cette dernière division n'a jamais eu de justesse dans leurs propres suppositions, puisqu'elle renferme plusieurs Evêchés qu'ils ne reconnoissent, ni du País, ni du Gouvernement du Pérou.

Sa division en trois Audiencias.

Sa division Ecclésiastique.

L'Audience de Lima, disent-ils encore, est entre celle de Quito, vers le Nord, & celle de Plata vers le Sud. Ses principales Villes sont Lima, ou Los Reyes, Capitale non-seulement de son Audience, mais de tout le

Audience de Lima ou Los Reyes.

(1) Après bien des raisonnemens, Acosta revient là-dessus à la volonté du Créateur, qui a distribué, dit-il, ses dons comme il lui a plu. Mais il remarque, après Plulon, que les Métaux se trouvent toujours dans des Terres incultes & steriles. Rarement, ou jamais, il ne s'en trouve dans les Terres ferti-

les en herbes & en fruits; quoiqu'étant ordinairement assez enfoncés dans le sein de la Terre, ils ne doivent rien changer à la couche extérieure, qui ne demande pas une extrême épaisseur pour être fertile. *Histoire naturelle des Indes*, Liv. IV, ch. 3.

DESCRIPTION  
DU PÉROU.

Pérou ; Cusco ; Callao de Lima ; Arequipa ; Truxillo ; Guamanga ; Sant-Iago de las Valles , Sant-Iago de Mira - Flores ; Caxamalca ; San Juan de la Frontera ; San Juan de l'Oro ; San Francisco de la Vittoria ; Guanuco , Arnedo , Nuevo Potosí , Guaira , ou Gora.

Audience de  
Quito.

L'Audience de Quito comprend , dans les mêmes Descriptions , le Popayan , le Quito propre , le País de Los Quixos ou de la Canelle , & celui de Los Pacamoros. Les principales Villes qu'elles nomment dans le Popayan , sont Popayan , Capitale de la Province ; Santa-Fé de Bogota ; Cari ; Almaver ; Pasto , & Madrigal. Dans le Quito ; Quito , ou San Francisco de Quito , Capitale de toute l'Audience ; Riobamba ; Puerto Vejo ; Guayaquil , Cuença , ou Bamba ; Loxa , ou Zaxa ; Zamora ; Jaén ; & San Miguel. Dans Los Quixos ; Baëza , Capitale du País , près de laquelle ces Ecrivains placent la source de la Riviere des Amazonas ; Archidona ; Avila ; & Sevilla de l'Oro. Dans Los Pacamoros ; Valladolid , ou S. Juan de Salinas , Capitale ; Sant'Iago de Las Montañas ; & Lóyola , ou Cumbinama.

Audience de  
Plata.

Enfin la troisième Audience , & la plus Méridionale , est composée , suivant les mêmes Garans , des Provinces de Los Charcas & de Tucuman. Les principales Villes , dans Los Charcas ; sont Plata , ou la Plata , Capitale de l'Audience ; Potosí ; Arica ; la Paz , ou Chuquiaca ; Barranca , ou Santa-Cruz de Sierra-Nueva ; Oropeza ; Tobiso ; Porco ; & Pica. Dans le Tucuman ; Sant'Iago d'Estero , Capitale ; Corduba ; S. Luiz ; & S. Miguel. Tel est l'informe Tableau qu'on trouve du Pérou , dans plusieurs Méthodes françoises & étrangères , où l'on croiroit pouvoir puiser les meilleures leçons de Géographie.

Inexactitude de  
cette DescriptionDifférence entre  
l'ancienne & la  
nouvelle division

Mais renonçons à cette ancienne & confuse division , qui avoit fait place , dès 1718 , comme on a déjà pris soin (2) de l'observer , à celle qui se trouve actuellement établie , & qui , aiant souffert quelque interruption , fut reprise , en 1739 , pour durer vraisemblablement aussi longtemps que la Domination d'Espagne au Pérou. Nous remarquerons seulement que les deux savans Voyageurs , qu'on prend pour guides , ne se fondent pas toujours sur le témoignage de leurs propres yeux , mais qu'ils répondent de la fidélité de leurs Mémoires. Avertissons aussi , comme nous l'avons déjà fait dans la Description de Tierra-Firme , que celle des principales Villes , des Mines & de plusieurs autres objets de cette importance , est réservée pour autant d'articles , qui succéderont sous les titres qui leur conviennent.

## Description Géographique de l'Etat actuel du Pérou.

Le Gouvernement , ou la Viceroïauté , du Pérou n'embrasse proprement aujourd'hui , que les País qui sont sous la Jurisdiction des Audiences de Lima , de Los Charcas & du Chili , sous lesquelles néanmoins sont encore compris les Gouvernemens de Santa-Cruz de la Sierra , du Paraguay , de Tucuman , & de Buenos-Aires , quoique ces trois dernières Provinces aient , comme le Chili , leurs Gouverneurs particuliers , avec une autorité convenable à leur caractère ; c'est-à-dire , que tout absolu qu'ils sont , dans les affaires politiques , civiles & militaires , ils reconnoissent la supériorité du Viceroi , qui par exemple , en cas de mort , a droit de nommer à leurs Gouvernemens

(2) Dans le Journal de Dom d'Ulloa , vers la fin.

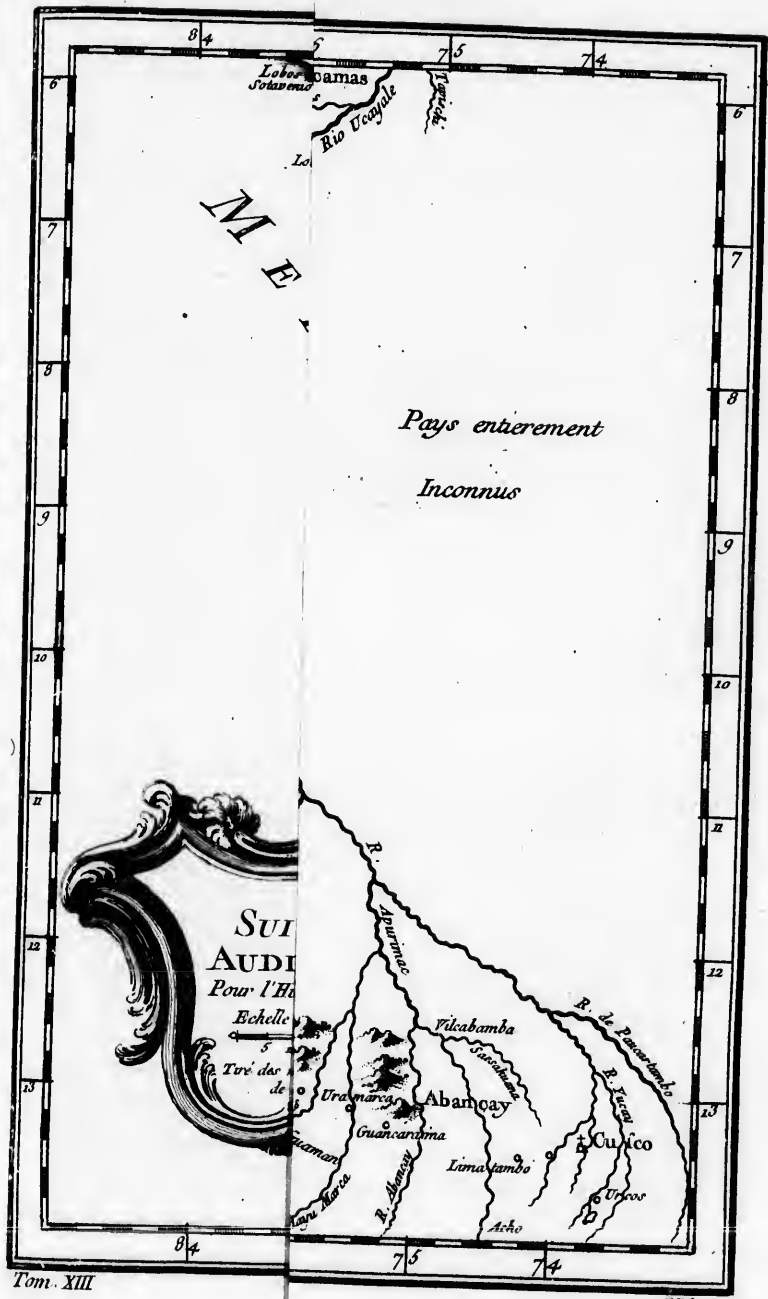
ga; Sante-  
San Juan  
ria; Gua-

s, le Po-  
le, & ce-  
t dans le  
e Bogota;  
San Fran-  
rto Vejo;  
n; & San  
quelle ces  
ona; Avi-  
Juan de  
Cumbi-

omposée;  
ucuman.  
a, Capi-  
nca, ou  
Dans le  
Miguel.  
s Métho-  
meilleures

voit fait  
, à celle  
ue inter-  
ussi long-  
ns seule-  
e se fon-  
ais qu'ils  
me nous  
des prin-  
important-  
itres qui

prement  
s de Li-  
re com-  
le Tucu-  
comme  
nable à  
affaires  
icerroi,  
nemens



Tom. XIII

Nº 5.



M  
E  
R  
D  
U  
S  
U  
D

**SUITE DU PEROU**  
**AUDIENCE DE LIMA.**  
*Pour l'Histoire Generale des Voyages*  
*Echelle de Lieues Communes de France.*  
 5 10 15 20 25 30  
*Tire des meilleures Cartes et en particulier*  
*de celles de M<sup>r</sup> Danville.*

Longitude Occident<sup>e</sup> de Paris





par  
est  
quil  
De  
Côte  
qu'a  
Pole  
fine  
de c  
Portu  
Mer  
L'  
l'Arc  
Cusc  
Le  
vinc  
6 Ica  
Tamb  
I.  
la ro  
diat,  
*flôres*  
diens  
dont  
ment  
que d  
si par  
Instru  
mieux  
I I.  
prend  
Baran  
ne lai  
confiss  
deux c  
quelq  
des Fr  
par un  
de Do  
lequel  
la Vill  
parceq  
espece  
autres  
suivan

(3) H  
(4) C

par provision (3). Cette Viceroyauté se trouve bornée, au Nord, à ce qui est renfermé dans le Corrégiment de Piura, qui confine à ceux de Guayaquil, de Loxa & de Chachapoya, qui finit à celui de Jaën de Bracamoros. De sorte que commençant au Golfe de Guayaquil, elle s'étend depuis la Côte de Tumbes, par les 3 degrés 25 minutes de Latitude australe, jusqu'aux Terres Magelluniques, environ 54 degrés de la hauteur du même Pole, c'est-à-dire, l'espace de 1012 lieues marines. A l'Orient, elle confine en partie au Bresil; étant bornée de ce côté-là, par la fameuse Ligne de démarcation, qui divise les Domaines des Couronnes de Castille & de Portugal, & en partie à la Mer du Nord. A l'Occident, ses limites sont la Mer du Sud.

DESCRIPTION  
DU PÉROU.

L'Audience de Lima, érigée en 1542, comprend dans sa Jurisdiction l'Archevêché de Lima, & les quatre Evêchés de Truxillo, Guamanga, Cusco & Arequipa; car tout suit à-présent la division Ecclésiastique.

Audience de Lima  
& sa division

Le Diocèse Archiepiscopal est divisé en quinze Corrégimens (4), ou Provinces, qui sont 1 Lima, 2 Chancay; 3 Santa; 4 Canta; 5 Cagnete; 6 Ica, Pisco & Nasca; 7 Guarachiti; 8 Guanuco; 9 Yanyos; 10 Caxatambo; 11 Tarma; 12 Jauxa; 13 Conchucos; 14 Guaylas; 15 Guamalies.

I. Le Corrégiment de Lima contient, dans un espace de cinq lieues à la ronde, les Bourgades suivantes, qui reconnoissent pour Supérieur immédiat, un Corréjidor établi dans la Capitale: *Surco*, *Los Charillos*, *Miraflores*, la *Magdalena*, *Luriganche*, *Late*, *Pachacama*, *Lurin*, & les Indiens des Fauxbourgs du Callao. Le nombre infini d'Habitans naturels, dont cette Vallée étoit remplie avant la Conquête, est réduit présentement à ces petites Peuplades, parmi lesquelles on ne connoît aujourd'hui que deux Caciques, celui de Miraflores & celui de Surco; mais tous deux si pauvres & si misérables, que pour vivre ils montrent à jouer des Instrumens dans Lima. La description particuliere de cette Capitale fera mieux connoître son Corrégiment.

Cercado, ou  
Corrégiment de  
Lima.

II. Celui de Chancay, qui est entre ceux de Lima & de Santa, comprend le Bourg de la Baranca, la Ville de Gaura & celle de Chancay. La Baranca n'est composé que de soixante à soixante & dix Maisons; mais il ne laisse pas d'être fort peuplé, sur-tout d'Espagnols. Toute la Ville de Gaura consiste en une rue, de près d'un quart de lieue de long, & contient environ deux cens Maisons, les unes de Brique cuite, & les autres de Brique crue, avec quelques Cabanes d'Indiens. Elle a deux Eglises, celle de la Paroisse, & celle des Franciscains, son seul Couvent. Le bout méridional de la rue est fermée par une grande Tour, avec une Porte, au-dessus de laquelle est une espeece de Donjon. Cette Tourelle donne entrée sur un Pont de pierre, sous lequel passe la Riviere de Gaura, qui est assez profonde, & si proche de la Ville, qu'elle en baigne les fondemens sans pouvoir les endomager, parcequ'ils sont bâtis sur le roc. Au-delà de la Riviere, on trouve une espeece de Fauxbourg, dont les Maisons, un peu éloignées les unes des autres, s'étendent l'espace d'une demie lieue le long du chemin. Gaura, suivant l'observation des deux Voïageurs Espagnols, est à 11 degrés 3 mi-

Corrégiment de  
Chancay.

Villes de Gaura;

& de Chancay.

(3) Il y a, suivant la Relation, d'autres cas importants, qu'elle n'explique point.

(4) Ce titre revient à celui de Bailliage.

DESCRIPTION  
DU PEROU.

minutes 36 secondes du Sud. Chancay, qui en est à quatorze lieues, quoiqu'on n'en compte ordinairement que douze, est une ville composée d'environ trois cens Maisons, qui contient un grand nombre d'Espagnols, & quelques-uns d'une haute distinction. Le reste des Habitans est, comme dans les autres Villes, un mélange de toute sorte de races. C'est la demeure du Corrégidor, qui gouverne Gaura par un Subdelegué. On compte douze lieues de Chancay à Lima; & sa hauteur est 11 degrés 33 minutes 47 secondes.

Corrégiment de  
Santa.

III. Le Corrégiment de Santa tire ce nom, comme sa principale Ville, de celui d'un Fleuve fort rapide, qu'on traverse en venant de Truxillo. Il contient plusieurs Bourgades, entre lesquelles sont *Moche* (à 8 degrés 24 minutes 59 secondes), composé de cinquante Maisons, & de soixante & dix Familles, Espagnols, Indiens & Mulâtres; Bira, le Tambo de Chao, qui sont entre Truxillo & Santa; Guaca, Manchan, Casma la Baxa, Guarney, Callejones, Guamanayo & Pativilca, qui sont entre Santa & Chancay. Le Fleuve de Santa, qu'on passe près du Tambo de Chao, s'élargit, au gué, d'environ un quart de lieue, & forme cinq principales branches, par lesquelles il coule, en toute saison, avec beaucoup de profondeur. Pour le traverser, il y a sur ses bords des Hommes destinés à cet office, avec des Chevaux fort hauts & dressés à résister au courant, qui est toujours très rapide. La Ville de Santa, ou *Sania Maria de la Parilla*, car c'est proprement ainsi qu'elle se nomme, fut d'abord bâtie sur la Plage, dont elle est éloignée à-présent d'un peu plus d'une demie lieue. Elle étoit alors très peuplée. On y voïoit divers Couvens, & le Corregidor y faisoit sa demeure. Mais aiant été détruite en 1685, par Edouard David, Pirate Anglois, ses Habitans se transporterent dans le lieu où elle est aujourd'hui, à 8 degrés 17 minutes 26 secondes du Sud. Elle n'a pas repris son ancien éclat. A-peine est-elle composée de cinquante Famille d'Indiens & de Mulâtres. Guaca & Manchan sont deux Hameaux. Casma la Baxa, qui est à une lieue du dernier, est un fort petit Bourg. Guarney, à quinze lieues de Manchan, Bourg d'environ soixante & dix Familles, n'est considérable que par la demeure du Corrégidor, qui étoit autrefois à Santa. Sa Latitude est 10 degrés 3 minutes 53 secondes. Entre Guarney & Callejones, qui en est à 13 lieues, les chemins sont affreux, par des sables, des Collines & d'horribles Côtes. On trouve ensuite Guamanayo, dépendance du Bourg de Pativilca, qui est à huit lieues de Callejones, & le dernier du ressort de Santa. Pativilca n'est composé que de cinquante à soixante Maisons, & d'un nombre proportionné d'Habitans, la plupart de race mêlée: mais il est remarquable par les restes d'un Edifice Indien, situé sur le bord de la Mer, qui n'est qu'à trois quarts de lieue de Guamanayo. Ce sont des murs de brique, que leur grandeur fait prendre pour les ruines du Palais de quelque ancien Cacique.

Corrégiment de  
Canta.

IV. Le Corrégiment de Canta est à cinq lieues au Nord-Nord-Est de Lima, de sorte qu'il touche au Cercado de cette Capitale. Son étendue est de plus de trente lieues, dont la plus grande partie occupe les premières branches des Montagnes, connues sous le nom de Cordilliere des Andes. Aussi le Climat en est-il varié, suivant la disposition du Pais. Celui

de la p  
tempér  
bous a  
patceq  
bis &  
meille  
nent à  
Pais,  
les Hab

V.  
la prin  
& s'été  
Côte.  
fertilisé  
produit  
plantée  
sinage  
coup d  
Ville.  
Bourgs  
seaux d  
est con

VI.  
& Nat  
Sud. S  
coupées  
Campa  
peuvent  
être arr  
tiennere  
vin qu'  
ma. Le  
coup d  
peuvent  
où l'ea  
de fruit  
dont o  
comme  
autres l  
des Te  
Poisson

VII.  
Terres  
partie  
Cette P  
de peup  
fruits.  
dance.



de la partie basse, ou des Vallées, est chaud. Celui de la partie haute est temperé ou froid sur les Collines mêmes. De vastes Campagnes de Bambous appartiennent en partie à cette Province, & sont toujours froides, parcequ'elles sont dans la partie élevée. Elles nourrissent beaucoup de Brebis & de Moutons; & parmi leurs fruits, on regarde les Papas comme les meilleurs du Pérou. Ces Campagnes ont de belles Terres, qui appartiennent à la principale Noblesse de Lima. A Guamantagua, Bourgade du País, on révere un Image du *Santo Christo*, qui attire en pelerinage tous les Habitans de Lima, surtout aux Fêtes de la Pentecôte.

V. La Ville de Cagnete donne son nom à ce Corrégiment, dont elle est la principale Place. Sa Jurisdiction commence à six lieues au Sud de Lima, & s'étend, par le même rhumb, à plus de trente lieues le long de la Côte. Le Climat y est semblable à celui de Lima, & les Vallées y sont fertilisées par une Riviere & par divers Ruisseaux qui les traversent. Elles produisent quantité de Froment & de Maiz. Une partie des Terres est plantée de Cannes douces, dont on tire beaucoup de sucre. Dans le voisinage du Bourg de Chilca, qui est à dix lieues de Lima, on trouve beaucoup de salpêtre, qui sert à faire de la poudre pour les Arsenaux de cette Ville. La Pêche est un autre avantage de cette Province, surtout pour les Bourgs voisins de la Mer. Elle abonde aussi en fruits, en legumes, en Oiseaux domestiques des Indes; & le commerce qu'elle en fait avec Lima est considérable.

Corrégiment de  
Cagnete.

VI. Le sixieme Corrégiment porte le nom de trois Villes, Ica, Pisco & Nasca, & sa partie antérieure s'étend le long de cette Côte, vers le Sud. Sa Jurisdiction comprend plus de soixante lieues en longueur, entrecoupées de quelques deserts; mais cet espace est si sablonneux, que les Campagnes demeurent incultes, par-tout où les Rivieres & les Canaux ne peuvent atteindre. On en excepte quelques Quartiers, qui sans pouvoir être arrosés, ne sont pas moins plantés de Vignes, dont les seps se maintiennent par l'humidité de la terre, & donnent beaucoup de raisins. Le vin qu'on en tire est porté à Callao, d'où il passe à Guayaquil & à Panama. Les Provinces intérieures s'en fournissent aussi, & l'on en fait beaucoup d'eau-de-vie. Enfin cette Province a des Oliviers, dont les Olives peuvent également se manger, & servir à faire de l'huile. Les Cantons, où l'eau peut atteindre, produisent du Froment, du Maiz, & toute sorte de fruits. Dans la Jurisdiction d'Ica, il se trouve des Forêts d'Algorrobales, dont on nourrit une prodigieuse quantité d'Anes; riche augmentation de commerce pour les Habitans, parcequ'aux environs de Lima, comme dans les autres Provinces, on emploie un grand nombre de ces Animaux à la culture des Terres. Les Habitans maritimes s'occupent de la Pêche, & font leur Poisson, pour l'envoyer dans les Montagnes, où le débit en est sûr.

Ica, Pisco &  
Nasca.

VII. Le Corrégiment, qui se nomme Guarachiti, renferme dans les Terres de sa dépendance, la premiere branche de la Cordilliere, avec une partie de la seconde, & s'étend par l'une & l'autre à plus de quarante lieues. Cette Province commence, six lieues à l'Orient de Lima. Elle n'a de fertile & de peuplé, que ses Vallons & ses lieux bas; ils abondent en grains comme en fruits. Ses Montagnes ont des Mines d'argent, dont ne vante point l'abondance.

Corrégiment de  
Guarachiti.

DESCRIPTION  
DU PÉROU.Corrégiment de  
Guanuco.

VIII. Guanuco est la principale Place du Corrégiment de ce nom, & quarante lieues Nord-Est de Lima. Elle étoit autrefois distinguée, par le choix que plusieurs des premiers Conquerans en avoient fait pour s'y établir; mais elle est fort déchue de cette splendeur, quoique les Maisons de ces illustres Habitans y subsistent encore. A-peine est-elle comparable aux Bourgs les plus médiocres des Indiens. Cependant le climat du Païs est temperé, & les Campagnes y sont fertiles en grains & en fruits. On y fait différentes sortes de Confitures & de Gelées, qui sont estimées & recherchées des autres Provinces.

Corrégiment de  
Yanay.

IX. Cette Jurisdiction commence à vingt lieues de Lima, au Sud-Est. Elle comprend une partie de la premiere & de la seconde branche de la Cordilliere, & le climat en est inégal. Dans sa plus grande longueur, elle a plus de trente lieues d'étendue. On y recueille du Froment, de l'Orge, du Maiz, & d'autres grains, avec les fruits ordinaires du Païs. Ses Champs sont perpétuellement couverts d'herbe, qui nourrit beaucoup de gros & de menu Bétail, dont la plus grande partie est vendue à Lima.

Corrégiment de  
Caxa-Tambo.

X. La Province de Caxa-Tambo, commence à trente-cinq lieues au Nord de Lima. Sa plus grande étendue est d'environ vingt lieues, dont une partie est située dans les Montagnes. Tout son Territoire est fertile en grains. Il s'y trouve aussi des Mines d'argent, mais peu abondantes, avec quelques Manufactures Indiennes de Bayettes, qui font partie de son Commerce.

Corrégiment de  
Atama.

XI. Ce Corrégiment est un des plus considérables de l'Archevêché de Lima. Sa Jurisdiction commence à 40 lieues de cette Capitale, au Nord-Est, & confine, vers l'Orient, aux Indiens Sauvages, nommés Maran-Cochar, qui en insultent quelquefois les Habitans. La Province est fertile en grains, dans sa partie froide, elle nourrit quantité de Bestiaux. Ses Mines d'argent sont riches, & le Païs s'en ressent; outre ces sources de Commerce, elle a des Manufactures de Bayettes & d'autres étoffes, qui occupent une bonne partie du grand nombre d'Indiens qui l'habitent.

Corrégiment de  
Jauxa.

XII. Jauxa commence à quarante lieues de Lima, vers l'Est. Son étendue est du même nombre de lieues. Elle comprend les Vallées & les Plaines, qui sont entre les deux Cordillieres, l'Orientale & l'Occidentale. Une Riviere qui la traverse, nommée aussi Jauxa, prend sa source dans le Lac Chicay-Cocha, & passe pour un des bras du Marañon. Toute la Jurisdiction de ce Corrégiment est divisée en deux parties par la Riviere même. Elle est remplie de belles Bourgades, biens peuplées d'Espagnols, de Metifs & d'Indiens. Son terroir est fertile en grains & en fruits; & son Commerce est d'autant plus considérable, que c'est la grande route pour les Provinces de Cusco, de La Paz, de Plata, & pour les autres Contrées Méridionales qui portent le nom de *Tierra de arriba*, Provinces d'enhaut, ou hautes Provinces. Elle confine, comme la précédente, aux Indiens Sauvages de la Montagne, parmi lesquels les Religieux Franciscains ont commencé des Missions, dont la premiere est dans le Bourg d'Ocopa. Cette Province a quelques Mines d'argent, qui contribuent à l'enrichir.

Corrégiment de  
Conchucos.

XIII. Ce Corrégiment commence à quarante lieues de Lima, vers l'

Nor  
mat  
pre a  
nes d  
un bo  
XI  
cinq  
roit a  
Bestia  
XV  
situé  
Sa Ju  
Le fr  
dans  
peupl  
Bayet  
To  
de V  
Indie  
fiden  
éloign  
a été  
par un  
Curé  
sous u  
gnées  
que ch  
Conqu  
L'É  
au No  
Vicer  
Gouve  
mais o  
pris d  
2 Sagn  
ou Cas  
I. C  
& Moc  
thémati  
trale. S  
d'un m  
Villes d  
tine der  
vers le  
ne man  
de gran  
toutes f

Nord-Nord-Est, & s'étend par le centre des Montagnes, ce qui en rend le climat fort inégal. Le País abonde en grains & en fruits. Son terroir, moins propre aux semences, nourrit quantité de Bestiaux. Les Manufactures Indiennes de Bayettes, de droguets de Laines, & d'autres draps grossiers, font un bon commerce à cette Province.

DESCRIPTION  
DU PÉROU.

XIV. Guaylas occupe aussi le centre des Montagnes, & commence à cinquante lieues de Lima. Sa Jurisdiction est assez grande, & son terroir a les mêmes propriétés que le précédent : il nourrit surtout quantité de Bestiaux.

Corrégiment de  
Guaylas.

XV. Guamalies, dernier Corrégiment de l'Archevêché de Lima, est situé aussi dans le centre des Cordillieres, & le climat n'y est pas moins inégal. Sa Jurisdiction commence à quatre-vingts lieues de Lima, vers le Nord-Est. Le froid y est plus ordinaire que le chaud : aussi le terroir est-il peu fertile dans tout son espace, qui est de plus de quarante lieues. Ses Bourgades sont peuplées de Tisserands, de Cardeurs & de Drapiers, qui fabriquent des Bayettes & des serges pour les Provinces où ces Manufactures manquent.

Corrégiment de  
Guamalies.

Tous ces Corrégimens, comme ceux des Evêchés, sont remplis de Boutgs, de Villages & de Hameaux, habités par des Espagnols, des Merifs & des Indiens, sans aucune regle pour la proportion du nombre : & comme la résidence du Corrégidor, qui en prend le titre de Capitale, est souvent fort éloignée des autres parties du País de sa Jurisdiction, chaque Corrégiment a été divisé en plusieurs districts, chacun desquels le Corrégidor gouverne par un Subdélégué. Les grandes Habitations ont ordinairement chacune leur Curé particulier ; & les petites sont jointes, au nombre de deux ou trois, sous un même Curé, qui a des Vicaires pour l'assister lorsqu'elles sont éloignées entr'elles. Ces Curés sont ou réguliers, ou séculiers, suivant le droit que chacun de ces deux Ordres prétend avoir acquis, dans le tems de la Conquête.

Ordre établi dans  
les Corrégimens.

L'Evêché de Truxillo, premier Diocèse de l'Archevêché de Lima, s'étend au Nord de cet Archevêché, & termine de ce côté la Jurisdiction de la Viceroyauté du Pérou. Il s'étend même au de-là, puisqu'il comprend le Gouvernement de Jaen de Bracamoros, qui appartient à l'Audience de Quito : mais on ne doit parler ici que des Corrégimens de cet Evêché qui sont compris dans le Gouvernement du Pérou. On en compte sept : 1. Truxillo. 2. Sagna. 3. Piura. 4. Caxamalca. 5. Chachapoyas. 6. Llulla & Chillaos. 7. Patatz ou Caxamarquilla.

Corrégimens des  
Diocèses de l'Au-  
dience de Lima.

Diocèse de Tru-  
xillo & ses sept  
Corrégimens.

1. Ce Corrégiment n'a pas plus de vingt lieues de long, entre Chocopé & Moche. Truxillo, sa Capitale, est, suivant les observations des deux Mathématiciens Espagnols, à 8 degrés 6 minutes 3 secondes de Latitude australe. Sa situation est agréable, dans la vallée de Chimo. Elle est ceinte d'un mur de brique ; & pour la grandeur, elle peut être comptée entre les Villes du troisième rang. Sa distance du rivage de la Mer n'est que d'environ une demie lieue ; & le Port de Yuanchaco, quoiqu'éloigné de deux lieues vers le Nord, sert à son Commerce maritime. Les maisons de Truxillo ne manquent point d'apparence. Les principales sont de brique cuite, avec de grandes Portes & des Balcons ; les autres sont de Brique crue. Mais elles sont toutes fort peu exhaussées ; ce qui vient de la crainte des tremblemens de

Truxillo.

DESCRIPTION  
DU PEROU.

Terre. L'Evêque, le Corregidor, & le Chapitre, qui est composé d'un Doien, d'un Chantre, d'un Archidiacre, de quatre Chanoines & de deux Prébendiers; le Trésor Roial & ses deux Officiers, qui sont le Contador & le Trésorier; enfin plusieurs Couvens de différens Ordres, entre lesquels on nomme un Collège de Jesuites, un Hôpital de N. D de Bethléem, & deux Monasteres de Filles, l'un de Sainte Claire, l'autre de Carmelites, augmentent beaucoup la splendeur de cette Ville. Les Habitans sont un mélange de toute sorte de races: mais entre les Espagnols, il se trouve des Familles très distinguées. En général, ils sont tous civils & fort bien élevés. L'habillement & les usages y sont les mêmes qu'à Lima. Il n'y a point de Familles un peu aisées, qui n'aient leurs Caleches, sans lesquelles il seroit difficile de marcher dans des rues toujours couvertes de sable. Toute la Vallée est extrêmement fertile, en grains, en fruits, en raisins, en cannes de sucre. Les arbres touffus, qui environnent la Ville, forment d'agréables promenades, & l'on y jouit toujours d'un beau Ciel.

Sagna.

II. Le Corrégiment de Sagna suit, au Nord, celui de Truxillo, & s'étend d'environ trente lieues, depuis Chocopé, jusqu'à Morropé.

Chocopé est un Bourg de soixante ou soixante-dix Familles, la plupart Espagnoles, & le reste Indiennes. On remarque de ce Bourg, comme une propriété fort singulière dans ces climats, qu'en 1726 il y plut pendant 40 jours continuels, avec cette particularité, que la pluie commençoit le soir à quatre ou cinq heures, & finissoit le lendemain matin à la même heure, le Ciel étant serain tout le reste du jour. Cet accident imprévu y détruisit toutes les maisons qui n'étoient pas de brique cuite. Pendant ce déluge les vents du Sud ne varient point, & soufflerent avec tant de force, qu'ils agitoient le sable, quoique changé en limon. Deux ans après, il y plut pendant onze jours, mais avec moins de force: & depuis, on n'a pas vu de pareil phénomène, comme on ne se souvenoit pas d'en avoir jamais vû de semblable auparavant.

A treize ou quatorze lieues de Chocopé, on rencontre le Bourg de San Pedro, dont le terroir est fertilisé par la Riviere de Chiloma. Il produit en abondance des cannes de sucre, des raisins & des fruits de toute espèce. On arrive ensuite à Lambayeque, qui est à vingt lieues de San Pedro: mais dans l'intervalle on traverse la Riviere de Xaquetepeque, laissant le Bourg du même nom à un quart de lieue de distance, & l'on passe par le Bourg de Monfesa à quatre ou cinq lieues de Lambayeque. Sagna, qui a donné son nom au Corrégiment, aiant été saccagée en 1681 par les Pirates Anglois, tous ses Habitans se transporterent à Lambayeque, qui est devenu la résidence du Corregidor. Aussi ce Bourg ne contient-il pas moins de 1500 Maisons, & 3000 Chefs de Familles. A peu de distance coule une Riviere de même nom, qu'on passe à gué lorsqu'elle est basse, & sur un Pont de bois dans les grandes eaux. Elle est quelquefois tout-à-fait à sec. Les environs de Lambayeque sont fertiles, autant que la Riviere, & les Canaux qu'on en tire, y repandent la fécondité. On compte de-là quatre lieues à Morropé, Bourg d'environ 160 Familles, toutes Indiennes, & situé près d'une Riviere nommée Pozuelas, qui cesse de couler en Eté.

Sagna.

III. De Morropé à Sechura, premier Bourg de la Jurisdiction de Piura;

03

on compte  
parcequ'il  
est si égal  
route. D  
les Guide  
d'observe  
quand on  
que les v  
moien, p  
vers endr  
l'odeur, s  
Animaux  
s'arrêtent  
à leur re  
dre à péri  
d'eau, fa  
a une autr

Le Bou  
d'une poi  
lieux du n  
avec une g  
tous Voitr  
même nor  
des Puits

A dix li  
ferte, & l  
par Franç  
lui donna  
roit souv  
Vallée de  
transférer  
Sa Latitu  
que l'aigu  
de brique  
diction s'  
des Finan  
moins de  
L'air y est  
Une Rivie  
que l'eau  
mais, en  
trace de  
des Religi  
ples. Le c  
les parties  
lenteur,  
guérifon.

T

On compte vingt-huit ou trente lieues, d'un espace qu'on nomme le Désert, parcequ'il ne s'y trouve que des sables, sans aucune Habitation. Ce terrain est si égal, si uni, & d'une si vaste étendue, qu'il est aisé de manquer la route. D'ailleurs le sable y est si continuellement remué par le vent, que les Guides mêmes perdent la trace. Leur ressource, dans ces occasions, est d'observer si l'on a le vent en face, quand on est en chemin vers Lima, & au dos quand on en revient. Avec cette règle, on est sûr de ne pas s'égarer, parceque les vents du Sud regnent constamment dans cette Contrée. Un autre moyen, pratiqué par les Guides, est de prendre dans leurs mains, en divers endroits, des poignées de sable & de le flairer : ils distinguent, par l'odeur, s'il y a passé des Mules, apparemment parceque la fiente de ces Animaux y laisse quelque impression. Ceux qui, marchant sans Guides, s'arrêtent pour dormir, courent risque de ne savoir quelle route tenir à leur reveil ; & si l'on perd une fois cette connoissance, il faut s'attendre à périr de fatigue & de misère. On doit avoir fait aussi sa provision d'eau, sans quoi l'on est menacé de mourir de soif dans cette route. Il y en a une autre, nommée le *Rodeo*, dont on ne nous fait connoître que le nom,

Le Bourg de Sechura fut d'abord bâti proche de la Mer, à peu de distance d'une pointe nommée *Aguja*. Mais ayant été submergé, il s'est rétabli à une lieue du rivage ; & peut contenir aujourd'hui environ deux cens Maisons, avec une grande Eglise de brique. Ses Habitans sont des Indiens, presque tous Voituriers ou Pêcheurs. On passe, dans le voisinage, une Riviere du même nom, qui se seche pendant l'Été ; & l'on creuse alors, dans son lit, des Puits, qui donnent une eau épaisse & saumâtre.

A dix lieues de Sechura, on arrive à Piura, par une route unie, mais déserte, & sablonneuse. Piura est une Ville assez considérable, fondée en 1531, par François Pizarre, & la première Colonie des Espagnols, au Pérou. On lui donna d'abord le nom de Saint Michel de Piura, sous lequel elle paroît souvent dans la Relation de la Conquête. Elle étoit alors, dans la Vallée de Targafala ; mais l'air y étant si mal sain, qu'on fut obligé de la transférer, elle est aujourd'hui située sur un terrain sablonneux & fort élevé. Sa Latitude est à 5 degrés 11 minutes 1 seconde du Sud ; & l'on observe que l'aiguille y varie de 8 degrés 13 minutes Nord-Est. Ses Maisons sont de brique, & la plupart fort basses. Outre son *Corregidor*, dont la Jurisdiction s'étend dans le *Païs-Bas* & dans les Montagnes, elle a un Bureau des Finances, avec un *Contador* & un *Tresorier*. On ne lui donne pas moins de quinze mille Habitans, Espagnols, Métis, Indiens & Mulâtres. L'air y est sain, quoique chaud, & fort sec, parcequ'il n'y pleut jamais. Une Riviere, qui arrose son terroir, y répand d'autant plus de fertilité, que l'eau s'y distribue facilement par un grand nombre de Canaux ; mais, en Été, elle disparoit si absolument, qu'il ne reste pas la moindre trace de son passage. On remarque, dans Piura, un Hôpital desservi par des Religieux *Bethlémites*, où l'on guérit particulièrement le mal de Naples. Le climat est si favorable à cette cure, qu'on y accourt de toutes les parties du Pérou ; & l'on assure qu'avec moins de remèdes & moins de lenteur, que dans tout autre *Païs*, les Malades y reçoivent une parfaite guérison.

Tome XIII.

Q q

DESCRIPTION  
DU PÉROU.

Comment on tra-  
verse le Désert.

Climat favora-  
ble à la guérison  
du mal de Naples.

DESCRIPTION  
DU PEROU.

Comme tout le terroir de ce Corrégiment, compris sous le nom de Pais-Bas, ou de Vallées, ne produit que des Algarrobales, du Maiz, du Coton, du Grain, des Fruits & des Racines, dont les Habitans se nourrissent, leurs plus grandes richesses consistent dans les pâturages, où ils engraisent de nombreux Troupeaux de Chèvres. Les boucheries sont bien fournies de Chevreaux; tandis que de leurs peaux, on fait du maroquin; & de leur graisse, du savon, dont une grande quantité se transporte à Lima, Quito & Panama. Un autre Commerce, qui n'est pas moins avantageux, pour Piura, est celui des Mules, tant de celles qui s'y vendent, que de celles qu'on y emploie. Tous les effets, & toutes les marchandises qu'on envoie de Quito, à Lima, ou qui, venant d'Espagne, débarquent au Port de Payta, ne peuvent être remises à leur destination, que par les Mules de Piura.

Après Piura, on trouve au Nord le Bourg d'Amotapé, & dix lieues plus loin, celui de Parignas: ensuite, à quatorze lieues, celui de Mancora, d'où l'on n'a plus qu'environ vingt-quatre lieues, jusqu'à Tumbez. Cette distance, & les difficultés de la route, n'empêchent point que Motapé & Mancora ne soient des Annexes de la Cure de Tumbez, & qu'ils ne fassent partie de sa Lieutenance, qui dépend du Corrégiment de Piura. Ce Port, si fameux dans l'Histoire de la Conquête, & si florissant avant l'arrivée des Espagnols, n'offre aujourd'hui qu'un Bourg de cent-cinquante Familles, Metifs, Indiens, Mulâtres, & peu d'Espagnols. A la vérité les bords de sa Riviere, qui se jette dans le Golfe de Guayaquil, presque vis-à-vis de l'Île de l'Amortajado, ou Sainte Claire, sont couverts d'un grand nombre de Maisons. Les Barques peuvent remonter cette Riviere, jusqu'au Bourg, qui est situé aussi sur sa rive, à peu de distance des Montagnes, sur un terrain sablonneux, que de petites dunes de sables rendent inégal. L'air y est extraordinairement chaud & sec. Il y pleut si rarement, qu'il se passe plusieurs années sans pluie; alors elle dure tout l'Hiver. Suivant l'observation des deux Voïageurs, la Latitude de Tumbez est de 3 degrés 33 minutes 16 secondes du Sud. Depuis ce Port, jusqu'à Lima, tout le Pais qui s'étend des Andes à la Mer, porte le nom de Vallées. On compte de Tumbez à Lima, 264 lieues; c'est-à-dire, 62 de Tumbez à Piura, 89 de Piura à Truxillo, & de Truxillo à Lima, 113.

IV. Ce quatrieme Corrégiment est situé à l'Orient de Truxillo, & sa Jurisdiction s'étend fort loin, par l'espace que laissent entr'elles les deux Cordillieres des Andes. Son terroir est fertile, en grains, en fruits & en légumes. Il nourrit beaucoup de gros & de menu Betail: mais il abonde particulièrement en Haras. La plupart des Indiens qui l'habitent sont Tisserands, en toiles de coton, qui servent à faire des voiles de Navire, des Pavillons, des couvertures de lit; & c'est une des meilleures parties de son Commerce. Il s'y trouve aussi quelques Mines d'argent, mais de peu de valeur.

V. Du même côté, quoique plus à l'Est, est le Corrégiment de Chachapoyas, situé hors des Cordillieres, à l'Orient de ces Montagnes. Son étendue est considérable, mais la plus grande partie en est déserte. Les Indiens s'y occupent aussi à faire des toiles de coton, principalement pour servir de ta-

Etat présent de  
Tumbez.

Caxamalca.

Chachapoyas.

pisseries  
dans leVI. A  
l'Orient  
dont le  
pli de f  
bamba,  
forme le  
& cetteVII. Ce  
& cette  
& ses ar  
merce c  
pour de  
font pluLa V  
ruines d  
toria, e  
renferm  
tion ent  
de pour  
elle fur  
son Dic  
guaylas  
Cocha,I. La  
tion, c  
qu'au I  
l'enviro  
n'est qu  
grains  
& ses C  
merce.s'étenda  
belle Ri  
Familles  
hautes,  
tuiles,  
espace  
que bas  
les lieu  
Chapitr  
Chanoir  
Christo  
diens,  
menca

pifferies, & pour d'autres meubles. La finesse des couleurs, qu'ils mêlent dans le tissu, tend ces ouvrages fort agréables.

VI. A l'extrémité Méridionale du Corrégiment de Chachapoyas, & à l'Orient de la Cordilliere, on trouve la Jurisdiction de Llulla & de Chillaos, dont le climat est humide & chaud, parceque le terrain en est bas, & rempli de forêts, qui le rendent fort désert. Il confine à la Riviere de Moyobamba, qui commençant à couler de ces Provinces Méridionales du Pérou, forme le Fleuve de Marañon. La principale denrée de ce district est le tabac, & cette espece de fruit, qu'on nomme *Amandes des Andes*.

VII. Ce dernier Corrégiment du Diocèse de Truxillo est diversément situé; & cette différence en met beaucoup dans son climat, comme dans ses fruits & ses autres productions. Le Pais produit de l'or; & son principal Commerce consiste à troquer ce métal, pour de la monoie courante, sur-tout pour des especes d'argent, qu'on y estime plus que l'or, parcequ'elles y sont plus rares.

La Ville de Guamanga, fondée par François Pizarre en 1539, sur les ruines d'un Village Indien, reçut d'abord le nom de San Juan de la Victoria, en mémoire de la retraite de l'Ynca Mango, qui prit le parti de se renfermer dans les Montagnes. Elle fut bâtie pour faciliter la communication entre Lima & Cusco. Mais sa premiere situation aiant paru incommode pour les besoins de la vie, parcequ'elle étoit trop proche des Andes, elle fut transférée où elle est aujourd'hui. Les Corrégimens, compris dans son Diocèse, sont, 1. Guamanga, 2. Guanta, 3. Vilcas Guaman, 4. Andaguaylas, 5. Guanta-Vecica, 6. Angaraes, 7. Castro Virreyrna, 8. Parinacocha, 9. Lucanas.

I. La Jurisdiction de cette Ville, telle qu'elle fut réglée dès sa fondation, commençoit où finit le Corrégiment de Jauxa, & s'étendoit jusqu'au Pont de Vilcas. A présent elle a pour bornes les Provinces qui l'environnent, & elle renferme le Bourg ou le Bailliage d'Anco, qui n'est qu'à trois lieues de la Ville. Son climat est tempéré, fertile en grains & en fruits. Ses Troupeaux, qui sont en abondance, ses Cuirs, & ses Confitures en conserves & en gelées, lui forment un bon Commerce. La Ville est située sur le panchant de quelques Collines, qui s'étendant vers le Sud, renferment à l'Orient une Plaine traversée par une belle Riviere. On compte, entre les Habitans de Guamanga, environ vingt-Familles Nobles, qui en occupent le centre, & dont les maisons sont hautes, bâties de pierres, bien travaillées, & généralement couvertes de tuiles, avec des jardins & des vergers. Les grands Fauxbourgs, dont cet espace est environné, sont habités par des Indiens; & les Maisons, quoique basses, y sont aussi de pierre; maniere de bâtir assez générale dans les lieux éloignés des Côtes. L'Eglise Cathédrale est fort ornée. Son Chapitre consiste dans un Doien, un Archidiaque, un Chantre, deux Chanoines, dont les Canonicats s'obtiennent par concours, deux Prébendiers & un Pénitencier. L'Evêque a son Séminaire, qui se nomme Saint Christoval, & dont l'Eglise est la Paroisse des Espagnois. Celle des Indiens, nommée Sainte Anne, a, pour Succursales, les Chapelles de Corwenca, de Belen, de S. Sébastien & de S. Jean Baptiste. L'Eglise des

DESCRIPTION  
DU PEROU.  
Llulla & Chillaos.

Patas, ou Casaz  
marquilla.

Guamanga, second Evêché de l'Audience de Lima, & ses Corrégimens.

Corrégiment de  
Guamanga.

Situation &  
splendeur de la  
Ville.

DESCRIPTION  
DU PÉROU.

Dominiquains fait une autre Paroisse d'Indiens, dont le Curé est un Religieux de cet ordre. Guamanga est ennobli par une Université royale, avec les revenus nécessaires pour des Professeurs en Philosophie, en Théologie & même en Droit. Le Magistrat de la Ville est composé de Nobles, & n'a point d'autre Président que le Corréidor. Outre les Dominiquains, on voit, à Guamanga, des Cordeliers, des Peres de la Merci, des Augustins, un Hôpital de Saint Jean de Dieu, un Collège de Jésuites, un Hospice de Saint François de Paule, des Religieuses de Sainte Claire, des Carmelites & une Communauté de Dévotes.

Guanta.

II. Ce Corrégiment est à l'Ouest - Nord-Ouest de Guamanga, & commence à quatre lieues de cette Ville. Son étendue est de vingt-cinq ou trente lieues en longueur. L'air y est bon, & le terroir abondant en grains & en fruits. Il a des Mines d'argent, moins riches aujourd'hui qu'autrefois. La Riviere de Jauxa forme, dans l'endroit où elle commence à porter le nom de Tayaxaca, une Ile où croît en abondance la fameuse Herbe qui se nomme *Coca*. Cette Herbe, le plomb de quelques Mines de ce métal & les denrées que la Province fournit à Guamanga, sont son principal Commerce.

Vilcas Guaman.

III. Au Sud-Est de Guamanga, à six ou sept lieues de cette Ville, commence le Corrégiment de Vilcas Guaman, qui a plus de trente lieues d'étendue. L'air y est tempéré; les grains, les fruits & les bestiaux y sont en abondance. Ses Habitans Indiens fabriquent des Bayettes, des Cordelots & d'autres Etoffes de laine, qui se transportent à Culco, à Potosi, & dans d'autres lieux. On trouve, dans cette Jurisdiction, une des anciennes Forteressees Indiennes, dont la description fera le sujet d'un curieux article. Le Bourg même de Vilcas Guaman en avoit une, qui a été ruinée, pour bâtir l'Eglise, de ses débris.

Andaguaylas.

IV. A l'Orient de Guamanga, en tirant un peu vers le Sud, on trouve le Corrégiment d'Andaguaylas, dont la Jurisdiction s'étend plus de vingt lieues vers l'Est, par un espace qui s'ouvre entre deux rameaux de Montagnes. Son terroir, arrosé de quelques petites Rivieres, en devient extrêmement fertile. L'air y est en partie chaud, en partie tempéré. Les terres y produisent, à proportion de l'arrosement qu'elles reçoivent, des cannes de sucre, du Maiz, du Froment & d'autres denrées en abondance. Le Pais est un des plus peuplés du Pérou, & les Familles nobles de Guamanga y ont des Domaines, qui leur rendent beaucoup de sucre.

Guanca Belica.

V. Ce Corrégiment commence à trente lieues au Nord de Guamanga. Guanca-Belica est une Ville, qui fut fondée à l'occasion d'une fameuse & riche Mine de vis-argent, qu'elle a dans son voisinage. Elle ne subsiste que du produit de cette Mine, car l'air y est si rude que la terre n'y produit rien. Il y a, dans la Ville même, une Fontaine dont l'eau est si pétisante, que les pierres qui en sortent sont employées à toute sorte d'Edifices. On verra, dans un autre article, les propriétés de la Mine de vis-argent. Elle vaut à la Ville, depuis 1735, l'honneur d'avoir un Gouverneur particulier, avec le titre de Surintendant de cette Mine.

Angaraes.

VI. Le Corrégiment d'Angaraes est dépendant du Gouvernement de

Guanca  
commen  
y est bo  
VII.

de trent  
fort var  
nourrit  
la laine

VIII.  
Corregi  
d'étendu  
font en  
Mines

IX. E  
ga, est  
cueille  
en gran  
compte  
les y ar

On ro  
dra cell  
mens: r  
res; 6  
Tinta;  
13 Afan

I. La  
environs  
fait plus  
dans les

II. C  
du côté  
La plûp  
y recuei  
brique d  
diction  
ges; &  
cipaux C

A qua  
cay, qu  
rie, suiv  
péré; &  
nes donc  
moins cl  
tres den  
quixagua  
pris par

IV. L



Guanca-Belica ; mais il n'en a pas moins sa Jurisdiction particuliere , qui commence à vingt lieues de Guamanga , vers l'Ouest-Nord-Ouest. L'air y est bon , & le terroir abondant en grains , en fruits & en bestiaux.

VII. Castro Virreyña est à l'Occident de Guamanga , & n'a pas moins de trente lieues d'étendue. Son terroir est fertile , quoique de nature fort variée. Dans les Bruieres , qui font la partie la plus froide , on nourrit beaucoup de ce Bétail qu'on nomme Vicuñas au Pérou , & dont la laine fait une excellente partie du Commerce de cette Contrée.

VIII. A vingt lieues de Guamanga , vers le Sud , on entre dans le Corrégiment de Parina-Cocha , dont la Jurisdiction a vingt-cinq lieues d'étendue. On y nourrit quelques Troupeaux ; les grains & les fruits y sont en abondance : mais sa principale richesse consiste dans plusieurs Mines d'or & d'argent , plus fécondes aujourd'hui que jamais.

IX. Entre l'Ouest & Sud , à vingt-cinq ou trente lieues de Guamanga , est le Corrégiment de Lucanas ; climat froid ou tempéré. On y recueille abondamment des fruits & des grains , & les Troupeaux y sont en grand nombre. Ce País a des Mines d'argent si abondantes , qu'on les compte entre les principales richesses du Pérou ; & les Marchands qu'elles y attirent y rendent le Commerce fort considérable.

On remet la Description particuliere de Cusco à l'article qui contiendra celle des Villes principales. Son Evêché contient quatorze Corrégimens : 1 Cusco ; 2 Quispicanchi ; 3 Abancay ; 4 Paucartambo ; 5 Calcaylares ; 6 Chilques & Masqués ; 7 Cotabamba ; 8 Canas & Canches ou Tinta ; 9 Aymaraes ; 10 Chumbi-Vilcas ; 11 Lampa ; 12 Caravaya ; 13 Afangaro & Asilo ; 14 Apolobamba.

I. La Jurisdiction du Corrégiment de Cusco s'étend à deux lieues aux environs. L'air y est tempéré , excepté sur quelques Montagnes , où il fait plus froid que chaud , & où l'on élève des Troupeaux , tandis que dans les lieux bas on recueille des grains & des fruits en abondance.

II. Ce Corrégiment commence presque aux Portes de la Ville de Cusco , du côté du Sud , & s'étend de l'Est à l'Ouest un peu plus de vingt lieues. La plûpart de ses Terres appartiennent aux Familles nobles de Cusco. On y recueille du Froment , du Maïz , des Racines & des Fruits. On y fabrique des Bayettes & des Droguets de laine. Une partie de cette Jurisdiction , confine à des Forêts , habitées par les Bravos ou Indiens sauvages ; & cette partie , produit beaucoup de Coca , qui fait un des principaux Commerces du País.

A quatre lieues au Nord-Est de Cusco commence le Corrégiment d'Abancay , qui a plus de trente lieues d'étendue. La température de l'air y varie , suivant la situation des lieux. En général , il est plus chaud que tempéré ; & dans les parties chaudes , on voit de vastes plantations de Canes douces , dont on tire des sucres d'une qualité supérieure. Les endroits moins chauds produisent abondamment du Froment , du Maïz & d'autres denrées. C'est dans cette Jurisdiction qu'est la fameuse Vallée de Xaquiguana , par corruption Xajaguana , où Gonzale Pizarre fut défait & pris par le Président de la Gasca.

IV. L'entrée de ce Corrégiment est à huit lieues de Cusco vers l'Est.

DESCRIPTION  
DU PÉROU.

Castro Virreyña.

Parina Cocha.

Lucanas.

Cusco , troisième  
Evêché de  
l'Audience de Lima,  
& ses Corrégimens.

Corrégiment de  
Cusco.

Quispicanchi.

Abancay.

Paucartambo.

DESCRIPTION  
DU PEROU.

Il est d'une assez grande étendue ; & du tems des Yncas il produisoit plus de Coca qu'aucun autre ; mais ce Commerce y est fort diminué , depuis que plusieurs autres Provinces l'ont adopté. Il est d'ailleurs assez fertile en grains & en fruits.

## Calcaylares.

V. A quatre lieues de Cusco , vers l'Ouest, on entre dans la Jurisdiction de Calcaylares, qui l'emporte sur toutes les autres Provinces par la douceur de son climat, par son extrême fertilité en grains & par la délicatesse de ses fruits. Le sucre n'y est pas moins excellent. Sans autre apprêt que celui qu'il reçoit dans le País, il est aussi ferme & aussi blanc que celui qui sort des raffineries de l'Europe. Mais on se plaint que l'abondance en est diminuée, faute de bras pour la culture des Canes.

## Chilques &amp; Mañuques.

VI. Ce Corrégiment commence à sept ou huit lieues au Sud-Ouest de Cusco, & s'étend à plus de trente lieues. Le terroir produit des grains, & nourrit beaucoup de Bestiaux. Les Indiens y fabriquent diverses Etoffes de laine.

## Cotabamba.

VII. A vingt lieues au Sud-Ouest de Cusco, on entre dans le Corrégiment de Cotabamba, qui s'étend entre les deux Rivieres d'Abancay & d'Apurima, à plus de trente lieues. L'air y est différent comme la situation des lieux : mais, dans cette variété, le terroir nourrit beaucoup de Bestiaux, & produit quantité de fruits & de grains. Il a des Mines d'argent & d'or qui rendent beaucoup moins qu'autrefois.

## Canas, &amp; Canchés, ou Tinta.

VIII. Cette Jurisdiction commence à vingt lieues au Sud de Cusco ; & s'étend du même nombre, tant du Nord au Midi, que de l'Est à l'Ouest. Elle est divisée, par la Cordilliere, en deux parties ; l'une haute, & située dans les Montagnes, qui s'appelle Canas ; l'autre basse, qui porte le nom de Canchés. Celle-ci jouit d'un air tempéré & produit toute sorte de grains ; au lieu que la première, plus exposée au froid, n'a gueres que des pâturages, où l'on élève quantité de Bestiaux. Les grandes Prairies, qui se trouvent entre les Collines, nourrissent, tous les ans, vingt-cinq à trente mille Mules, qu'on y amène du Tucuman, & qui se vendent dans les Foires du País, où l'on vient en acheter de plusieurs autres Provinces. Canas renferme une célèbre Mine d'argent, qui se nomme *Condonoma*.

## Aymaraès.

IX. Le Corrégiment d'Aymaraès commence à quarante lieues au Sud-Ouest de Cusco, & s'étend de trente lieues. Il produit beaucoup de grains & de sucre. Il nourrit quantité de Troupeaux, & renferme des Mines d'or & d'argent, mais plus stériles, ou moins bien exploitées qu'autrefois.

## Chumbi-Vilcas.

X. A l'Ouest de Cusco, un peu plus qu'à 40 lieues de cette Ville, on entre dans le Corrégiment de Chumbi-Vilcas, qui s'étend d'environ 30 lieues, & qui fournit beaucoup de grains & de Bestiaux. Il a quelques Mines d'or & d'argent.

## Lampa.

XI. A 30 lieues au Sud, de la même Ville, est le Corrégiment de Lampa, principale des Provinces comprises sous le nom de Collao. Le País est mêlé de Plaines & de Collines, également riches en pâturages, & toujours couvertes d'un grand nombre de Troupeaux ; mais c'est un

climat  
noas. I

XII.

de Cuf

l'except

un peu

légume

là que

y Pabl

du Bou

vince

qui cha

Chefs

le recu

Cette

gent fo

est fort

grande

qui fut

dont l'

XIII.

sangar

turages

Cep-no

pres au

la Can

l'Audie

XIV.

on trou

tions n

cains,

Officie

lice de

naires,

C'est c

On

2. Cam

6. Arica

I. Le

environ

n'éprou

grains

peaux,

fondée

fut enf

C'est a

geusem

climat froid, qui ne produit pas d'autres fruits que des Papas & des Quinoas. Il a des Mines d'argent, qui rendent beaucoup.

XII. Le Corrégiment de Caravaya commence à 60 lieues au Sud-Est de Cusco, & n'a pas moins de 50 lieues d'étendue. L'air y est froid, à l'exception de quelques lieux bas & exposés au Soleil, où l'on recueille un peu de Coca. Il ne manque d'ailleurs ni de grains & de fruits, ni de légumes & de pâturages. Tout le País est rempli de Mines d'argent. C'est là que sont les fameux Lavoirs, nommés *Lavaderos* de San Juan de l'Oro y Pablo Coblá, & celui qu'on nomme *Monte de Anama*, à deux lieues du Bourg de Puto, où résident les Officiers du Trésor royal. Cette Province est séparée des Indiens Idolâtres des Montagnes, par une Rivière qui charie tant d'or dans son sable, qu'en divers tems de l'année, les Chefs de ces Peuples envoient des Détachemens de chaque Habitation pour le recueillir, & l'emploient à paier le Tribut qu'ils doivent à l'Espagne. Cette corvée porte entr'eux le nom de Chichina. Les Mines d'or & d'argent sont d'ailleurs en grand nombre dans cette Province, & le travail y est fort ardent. En 1713, on découvrit sur la Montagne d'Ucuntaya, une grande croute d'argent presque massive, qui rendit plusieurs millions, mais qui fut bien-tôt épuisée. Entre les Mines d'or, on vante celle d'Aporoma, dont l'or est à 23 carats.

XIII. A 50 lieues au Sud de Cusco, on trouve le Corrégiment d'Afanguaro & Afilo, dont l'air est si froid, que son terroir n'a que des pâturages, où l'on nourrit de nombreux Troupeaux, qui font son commerce. Cependant, il a quelques Mines d'argent au Nord-Est. Les racines propres aux climats froids du Pérou, telles que les Papas, les Quinoas & la Canuaga, y croissent en abondance. Ce Corrégiment est du ressort de l'Audience de Charcas.

XIV. Sur les Frontieres des Moxes, qui sont des Missions de Jésuites, on trouve, à 60 lieues de Cusco, sept Villages d'Indiens de diverses Nations nouvellement convertis au Christianisme par des Religieux Français, qui les ont fait renoncer à leur vie sauvage. On leur a donné un Officier, revêtu de l'autorité civile & militaire, qui commande la Milice de leur sept Communautés, autant pour y faire respecter les Missionnaires, que pour les défendre contre les entreprises des Indiens Idolâtres. C'est ce nouveau Corrégiment qui se nomme Apolobamba.

On a divisé l'Evêché d'Arequipa en six Corrégimens. 1. Arequipa ; 2. Camana ; 3. Condesuios d'Arequipa ; 4. Caylloma ; 5. Moquagua ; 6. Arica.

I. Le Corrégiment d'Arequipa ne s'étend pas au-delà des Villages des environs, où le climat n'est pas différent de celui de la Ville. Ce terroir n'éprouve jamais la sterilité de l'Été. Il est toujours couvert de fruits, de grains & de verdure. Les pâturages y sont si abondans, que les Troupeaux, toujours gras, ne peuvent les consumer. La Ville d'Arequipa, fondée d'abord par François Pizarre dans un lieu qui portoit déjà ce nom, fut ensuite transférée dans la Vallée de Quilca, à 20 lieues de la Mer. C'est aujourd'hui une des plus grandes Villes du Pérou. Elle est avantageusement située, dans un terrain uni, & bâtie de belles pierres. Les Mai-

DESCRIPTION  
DU PEROU.

Caravaya.

Corvée des Indiens, nommée Chichina.

Afanguaro & Afilo.

Apolobamba

Arequipa, quatrième Evêché de l'Audience de Lima, & ses Corrégimens.

Ville d'Arequipa.

DESCRIPTION  
DU PEROU.Charmes de son  
climat.

sons y sont richement meublées. Son climat est si doux, qu'on n'y ressent jamais aucun excès de froid & de chaud. Aussi la Campagne y est-elle sans cesse émaillée de fleurs; & ce Printemps perpétuel en éloigne les maladies qui viennent de l'intemperie des Saisons. Une Riviere, qui coule près des murs, entraîne, par des Canaux qu'on a conduits dans les rues, toutes les immondices qui pourroient infecter l'air. Mais tant d'agréemens sont diminués par les tremblemens de terre auxquels cette Ville est sujette, comme toutes les parties de la même Contrée. On en compte quatre, qui l'ont ruinée autant de fois, dans les années 1582, 1600, 1604, & 1725. Elle ne laisse pas d'être toujours fort peuplée, surtout de Familles nobles, que les avantages de sa situation, & la commodité du Port d'Aranta, qui n'en est qu'à vingt lieues, y ont attirées en plus grand nombre que dans aucune autre Ville du Perou. Le Gouvernement civil & militaire y est entre les mains du Corrégidor, avec un Conseil de Régidors, choisis tous les ans à la pluralité des voix, entre la principale Noblesse. Autrefois cette Ville étoit du Diocèse de Cusco. Elle en fut séparée en 1609, pour former elle-même un Siège Episcopal, dont le Chapitre est composé de cinq Dignités; le Doien, l'Archidiacre, le Chantre, le Trésorier, l'Ecolâtre; & de cinq Canoncats. Les Espagnols forment une grande Paroisse, qui se nomme *el Sagrario*, desservie par deux Curés; & celle des Indiens se nomme Sainte Marthe. On compte, dans Arequipa, sept Communautés d'Hommes, Dominiquains, Cordeliers, Recollets, Augustins, Jésuites, la Merci, Saint Jean de Dieu; un Séminaire pour les Ecclésiastiques employés au Service de la Cathédrale; & trois Couvens de Filles, Carmelites, Sainte Catherine & Sainte Rose. Il y a des Commissaires de l'Inquisition & de la Croisade, & un Tribunal des deniers royaux.

Camana.

II. En suivant les Côtes de la Mer du Sud, à quelque distance néanmoins des plages; on traverse le Corrégiment de Camana, qui renferme plusieurs déserts le long de la Côte. Il s'étend, vers l'Est, jusqu'aux premières Montagnes de la Cordilliere: son principal Commerce consiste en Anes, & quelque argent qui se tire de quelques Mines assez négligées, dans la partie des Montagnes.

Condesuios d'Arequipa.

III. A 50 lieues d'Arequipa, au Nord, on entre dans le Corrégiment de Condesuios, qui est d'environ trente lieues d'étendue. L'air & le terroir y sont différens, suivant la situation des lieux. On y trouve une sorte de Cochenille sauvage, dont les Indiens font quelque commerce avec les Provinces qui ont des Fabriques d'Etoffes de Laine: ils la réduisent en poudre, dont ils mêlent quatre onces avec douze de Maiz violet; & pétrissant le tout ensemble, ils en font de petits pains quarrés, de quatre onces chacun, auxquels ils donnent le nom de Magno, & qu'ils vendent une piastre la livre. Ce Pais a d'anciennes mines d'or & d'argent, plus négligées qu'autrefois, parcequ'elles sont moins abondantes.

Caylloma.

IV. La Jurisdiction de Caylloma est à trente lieues d'Arequipa, au Nord-Est. Elle est fameuse par ses Mines d'argent, qui ne cessent pas de fournir beaucoup, quoique depuis leur ancienne découverte, on y ait continuellement travaillé. Mais la plus grande partie du Pais est si froide, qu'il n'y

croît

ny ressent  
est-elle  
les ma-  
qui coule  
les rues,  
agrémens  
e est su-  
apte qua-  
, 1604,  
t de Fa-  
é du Port  
und nom-  
il & mi-  
égidors,  
Noblesse.  
parée en  
pitre est  
, le Tré-  
ent une  
Curés ;  
s Arequi-  
, Recol-  
éminaire  
& trois  
e. Il y a  
unal des

ce néan-  
renferme  
aux pre-  
onfiste en  
égligées,  
régiment  
& le ter-  
une forte  
rce avec  
réduisent  
ioler ; &  
de quatre  
vendent  
ent, plus

u Nord-  
e fournir  
ontinuel-  
qu'il n'y  
croît



Tom. XIII.

N<sup>o</sup> 6.

croît ni gr  
 & des épa  
 rains Cant

V. Le  
 d'Arequipa  
 ritimes. L  
 entre les  
 doux dans  
 donnent b  
 Olives.

VI. Ari  
 des Côtes  
 partie du  
 abondance  
 re l'Améri  
 bitans. Q  
 vriers, do  
 font pas m

CETTE  
 ne le cede  
 que celle-  
 côté, de l  
 impénétra  
 diilliere d  
 Ancienner  
 ou Provin  
 de Chuqu  
 toute cette  
 nora, lieu  
 co. Delà,  
 au Bresil,  
 carion. A  
 d'Atacama  
 fine au R  
 vèché de  
 la Sierra;  
 de Lima,  
 Ceux d  
 & la Vill  
 6 Ampara  
 tas; 11 P

I. La V  
 le Capitai  
 ruines du  
 To

croît ni grains, ni fruits, à la réserve de quelques pentes des Montagnes, & des espaces qui les séparent, où le climar est un peu temperé. Dans certains Cantons, il s'y trouve quantité d'Anes sauvages.

V. Le Corrégiment de Moquagua, commence à quarante lieues d'Arequipa vers le Sud, & s'étend de quarante, à seize des Côtes maritimes. Le principal Bourg, dont il tire son nom, est peuplée d'Espagnols, entre lesquels on compte quelques Familles nobles & riches. L'air est doux dans toute cette Jurisdiction, & le terroir rempli de vignobles, qui donnent beaucoup de vin & d'eau-de-vie. Il donne aussi des Papas & des Olives.

VI. Arica, dernier Corrégiment du même Evêché, est situé le long des Côtes de la Mer du Sud. L'air y est chaud, mal sain, & la plus grande partie du terroir, sterile, excepté en Axi, ou en Piment, qui y croît en abondance. Cette seule épicerie, qui est extrêmement en usage dans toute l'Amérique méridionale, procure un Commerce considérable aux Habitans. Quelques parties de cette Jurisdiction ont aussi beaucoup d'Oliviers, dont les Olives sont de la grosseur d'un petit œuf de Poule, & ne sont pas moins délicates que les meilleures de l'Europe.

### Audience de Charcas.

CETTE Province, considérée dans toute l'étendue de sa Jurisdiction, ne le cede gueres en grandeur à celle de Lima, mais avec cette différence que celle-ci est bien peuplée, & que la première est entrecoupée d'un côté, de Deserts, & de Montagnes couvertes de Bois épais, qui les rendent impénétrables, & traversée de l'autre par les hautes Montagnes de la Cordilliere des Andes, qui laissent entr'elles, à la vérité, de vastes Plainnes. Anciennement on comprenoit, sous le nom de Charcas, diverses Contrées ou Provinces, habitées d'un nombre prodigieux d'Indiens, jusqu'à celle de Chuquisaca, où est située la Ville de Plata, Capitale aujourd'hui de toute cette Audience. La Jurisdiction commence, du côté du Nord, à Vilcanora, lieu appartenant au Corrégiment de Lampa, dans le Diocèse de Cusco. Delà, elle s'étend, vers le Sud, jusqu'à Buenos-Aires. A l'Orient elle touche au Brésil, sans autres bornes, de ce côté-là, que la fameuse ligne de démarcation. A l'Occident, elle touche à la Côte de la Mer du Sud, par la Province d'Atacama, qui est de son ressort. Le reste de l'Audience de Charcas confine au Royaume de Chili. Dans cette vaste étendue, on compte l'Archevêché de Plata, & cinq Evêchés, qui sont, 1 La Paz; 2 Santa-Cruz de la Sierra; 3 Tucuman; 4 Paraguay; 5 Buenos-Aires; divisés, comme ceux de Lima, en plusieurs Corrégimens.

Ceux de l'Archevêché de Plata sont au nombre de quatorze : 1 Plata, & la Ville impériale de Potosi; 2 Tomina; 3 Porco; 4 Tarija; 5 Lipas; 6 Amparaes; 7 Oruro; 8 Pilaya & Paspaya; 9 Cochabamba; 10 Chayantas; 11 Paria; 12 Carangas; 13 Cicacica; 14 Atacama.

I. La Ville de Plata, nommée aussi Chuquisaca, fut fondée en 1539, par le Capitaine Pedro d'Anzures, sous les ordres de François Pizarre, sur les ruines du Bourg Indien de Chuquisaca, à peu de distance d'une Montagne

Tome XIII.

R r

DESCRIPTION  
DU PEROU.

Moquagua.

Arica.

Idee générale de  
cette Audience.

Sa division en six  
Sièges Ecclésiastiques.

Archevêché de  
Plata, & ses Cor-  
régimens.



**SUITE DU PEROU**  
**AUDIENCE DE CHARCAS.**  
*Pour servir a l'Histoire Generale des Voyages*  
*Echelle de Lieues communes de France.*  
  
*Tiree des meilleurs Cartes et en particulier*  
*de l'Amerique de M. d'Anville.*  
 1756.





DESCRIPTION  
DU PÉROU.

Ville de Plata.

nommée *el Porco*, où l'on connoissoit quelques Mines d'argent, d'où les Empereurs du Pérou avoient tiré une grande quantité de ce métal. Ce fut par allusion à cette agréable circonstance, que les Fondateurs lui donnerent le nom de *Ciudad de la Plata*, Cité d'argent; mais celui du Bourg s'est conservé, & la nouvelle Ville se nomme indifféremment Chuquisaca ou Plata. Elle est située dans une petite Plaine (5), environnée de Montagnes qui la mettent à l'abri des vents. En Été, la chaleur n'y est point excessive. En Hiver, saison qui commence au mois de Decembre, & qui dure jusqu'en Mars, les pluies y sont extrêmement fréquentes, & presque toujours accompagnées de tonnerre & d'éclairs: mais dans tous les autres mois de l'année, l'air y est tranquille & serein. Les Maisons y sont de pierre & couvertes de tuiles. Celles de la principale Place ont un étage, sans le rez-de-chaussée. Elles sont grandes, bien distribuées, accompagnées de Jardins & de Vergers. L'eau courante y est rare; mais elle suffit du moins pour la consommation des Habitans, surtout depuis le soin qu'on a pris de la distribuer, par des Fontaines publiques, dans plusieurs Quartiers de la Ville. On y compte environ quatorze mille Ames, Espagnols & Indiens.

L'Audience royale de Charcas, établie à Plata en 1559, a pour Chef un Président, qui est aussi Gouverneur & Capitaine général de routes ces Provinces à l'exception des Gouvernemens de Santa-Cruz de la Sierra, de Tucuman, du Paraguay & de Buenos Aires, qui sont indépendans & absolus pour le Militaire. Avec le Président, elle est composée de cinq Auditeurs, d'un Fiscal, d'un autre Fiscal Protecteur des Indiens, & de deux Auditeurs numériques. Le Corps de Ville est composé, comme dans les autres Villes, de Régidors, qui sont ordinairement choisis entre la Noblesse de la Ville, & qui ont le Corrégidor pour Chef. Il y a deux Alcaldes ordinaires, pour la Police.

L'Eglise de Plata, érigée en Siege Episcopal dès l'année 1551, reçut le titre de Métropole en 1608. L'Archevêque & son Official forment le Tribunal Ecclésiastique, indépendamment de celui de l'Inquisition, de celui de la Croisade & de celui du Bien des Défunts, dont le premier dépend de l'Inquisiteur de Lima. La Ville a deux Paroisses; la premiere desservie par deux Curés, l'un pour les Espagnols & l'autre pour les Indiens; la seconde, presque uniquement composée d'Indiens. Les Eglises des Couvens sont magnifiques. On en compte huit; six d'Hommes: les Cordeliers, les Dominicains, la Merci, les Augustins, les Jésuites, l'Hôpital de Saint Jean de Dieu, entretenu aux dépens du Roi; & deux de Filles, Sainte Claire & Sainte Monique. Plata s'honore aussi d'une belle Université, dédiée à Saint François Xavier, dont le Chef est un Jésuite, en même tems Recteur du Collège de sa Compagnie; mais les Professeurs sont des Prêtres Séculiers ou des Laïcs. On fait, pendant toute l'année, des Leçons publiques dans deux Collèges; celui des Jésuites, qui se nomme S. Jean, & celui de S. Christoval, Séminaire dépendant de l'Archevêque.

A deux lieues de Plata, coule une Riviere nommée Cachimayo, dont les bords sont ornés d'un grand nombre de Maisons de campagne. Une autre nommée Pilco-mayo, coule à six lieues de la Ville, sur le chemin

(5) A 3 degrés, 20 minutes 10 sec. de Latitude Australe.

de Potof...  
née. On l...

La Jur...  
qu'elle co...  
deux Voie...  
1545 dan...  
Ville éga...  
de deux l...  
le terroir...  
même un...  
vinces, e...  
ce qui s'y...  
cede qu'a...  
autrefois...  
dont on v...

II. A...  
mina, qu...  
Terres l...  
grains, d...  
d'environ...

III. Le...  
vingt-cin...  
dent. L'ai...  
fruits, ma...  
bre Mont...  
premieres...

IV. C...  
étendue...  
tie, froid...  
coup de l...  
l'extrém...  
un Fleuve...

V. Du...  
trouve le...  
licues. L'...  
nourrit d...  
Llamas;...  
est contin...  
les aient...  
Montagn...  
dans la l...  
avec le c...

VI. Le...  
vers l'Or...  
de la Sie...  
régidor d...

(6) Voie...

de Potosí , & fournit d'excellent Poisson pendant une partie de l'année. On la traverse sur un grand Pont de pierre.

La Jurisdiction du Corrégiment de Plata est si étendue vers l'Occident , qu'elle comprend la Ville de Potosí , honorée du nom d'Impériale par les deux Voïageurs Espagnols. Les fameuses Mines d'argent , découvertes en 1545 dans une Montagne de ce nom (6) , servirent bientôt à former une Ville également opulente & peuplée , à laquelle on ne donne pas moins de deux lieues de circuit. L'air de la Montagne est froid & sec , ce qui rend le terroir de la Ville aride & sterile. Il n'y croît ni grains , ni fruits , ni même une plante d'herbe ; mais les vivres y viennent des autres Provinces , en si grande abondance , qu'on n'y manque de rien. Le Commerce qui s'y fait , de toutes les Marchandises de l'Europe & du Pérou , ne le cede qu'à celui de Lima. On y a fixé le Tribunal des Finances , qui étoit autrefois à Plata. Le voisinage de Potosí offre des Eaux minérales chaudes , dont on vante la vertu , & qui se nomment Bains de Dom Diego.

II. A dix-huit lieues au Sud de Plata commence le Corrégiment de Tomina , qui confine aux Indiens sauvages , nommés Chiriguans , dont les Terres sont à l'Orient. L'air de Tomina est chaud ; son terroir produit des grains , des fruits , & beaucoup de sucre. L'étendue de sa Jurisdiction est d'environ quarante lieues.

III. Le Corrégiment de Porco commence près de la Ville de Potosí , à vingt-cinq lieues de Plata , & s'étend d'environ vingt lieues vers l'Occident. L'air y est froid , & par conséquent peu favorable aux semences & aux fruits , mais le Pais est riche en pâturages. C'est dans ce district qu'est la célèbre Montagne de Porco , dont les Mines , ouvertes par les Yncas , furent les premières auxquelles les Espagnols firent travailler après la Conquête.

IV. Ce Corrégiment commence à trente lieues de Plata , au Sud , & son étendue est d'environ trente-cinq lieues. L'air y est chaud dans une partie , froid dans une autre , & le terroir fertile à proportion. Il nourrit beaucoup de Bestiaux. Les Mines d'or & d'argent y sont en grand nombre. A l'extrémité de sa Jurisdiction , sur les confins des Indiens Idolâtres , coule un Fleuve nommé *Tipuanys* , dont le sable est mêlé de beaucoup d'or.

V. Du même côté , en tirant un peu vers le Sud-Ouest de Plata , on trouve le Corrégiment de Lipes , dont l'étendue est aussi de vingt-cinq lieues. L'air y est très froid , & le terroir n'offre que des pâturages , où l'on nourrit de grands Troupeaux de Vicuñas , d'Alpacas ou Tarugas , & de Llamas , Animaux assez communs dans les hautes Montagnes , où le froid est continuel. Lipes a des Mines d'or , abandonnées aujourd'hui , quoiqu'elles aient été travaillées autrefois avec beaucoup de profit , sur-tout celle des Montagnes voisines de Colcha , nommée *Abitanis* , qui signifie Mine d'or , dans la Langue du Pais. Ce métal y étoit si abondant , qu'on l'y coupoit avec le cizeau.

VI. Le Corrégiment d'Amparaes commence à peu de distance de Plata vers l'Orient , & s'étend jusqu'aux Corrégimens de l'Evêché de Santa-Cruz de la Sierra , particulièrement jusqu'à celui de Misque Pocona. Le Corregidor de ce district , sous sa Jurisdiction , les Indiens qui résident à Plata.

(6) Voyez ci-dessous l'article des Mines.

DESCRIPTION  
DU PÉROU.

Ville de Potosí.

Tomina.

Porco ;

Tarfja , ou Chichas.

Lipes.

Amparaes

DESCRIPTION  
DU PÉROU.  
Oruro.

On trouve dans ce terroir, qui est fort varié, quelques Troupeaux, & beaucoup de grains; surtout de l'orge, qui est son principal commerce.

VII. Au Nord de Plata est le Corrégiment d'Oruro, dont la Capitale, nommée Saint Philippe d'Austria d'Oruro, est située à quarante lieues de cette Ville. Le País n'est fertile qu'en pâturages; mais il renferme quantité de Mines d'or & d'argent; les premières peu exploitées par les Espagnols, parcequ'ils les supposent épuisées par les Yncas, qui les avoient découvertes: mais les secondes ont fourni de grandes richesses à l'Espagne; & l'on regrette qu'elles se soient remplies d'eau, qu'on a beaucoup de peine à saigner. Il n'y a plus que celles des Montagnes de Popo, à douze lieues de Saint Philippe, qui rendent encore abondamment. La Ville d'Oruro, ou Saint Philippe, est grande, bien peuplée, & fait un fort grand commerce, que les Mines y ont attiré.

Pilaya & Pas-  
paya.

VIII. Pilaya & Paspaya est un Corrégiment qui commence au Sud de Plata, à quarante lieues de distance. La plus grande partie de son district est située dans des Coulées, où l'air est fort bon, & qui produisent toutes sortes de grains, de fruits, de légumes, & quantité même de raisin; ce qui lui fait un commerce avantageux avec les Provinces voisines.

Cochabamba.

IX. Le Corrégiment de Cochabamba commence au Sud-Est, à cinquante lieues de Plata, & cinquante-six de Porosi. Sa Capitale, qui lui donne son nom, est une des principales Villes du Pérou, & sa Jurisdiction s'étend de quelques côtés à plus de quarante lieues. La Ville de Cochabamba est située dans une Plaine fertile & délicieuse; & tout le País est arrosé d'un grand nombre de Rivieres & de Ruissieux, qui le rendent extrêmement riche en grains, l'ont fait nommer le Grenier de l'Archevêché de Plata & de l'Evêché de la Paz. L'air est bon dans toutes ses parties, & l'on y trouve, en quelques endroits, des Mines d'argent.

Chayautas.

X. Au Nord-Est de Plata, à cinquante lieues, on entre dans le Corrégiment de Chayautas, qui a quarante lieues d'étendue. C'est un País fameux par ses Mines d'or & d'argent. Les premières sont aujourd'hui négligées, après avoir été long-tems en honneur; & l'on s'en prend à l'eau, qui est difficile à saigner. Celles d'argent ne cessent point d'être exploitées & rendent beaucoup. Une Riviere, qui traverse cette Jurisdiction, roule des grains d'or dans son sable. Le terroir nourrit assez de Bestiaux pour la subsistance de ses Habitans.

Paria.

XI. Au Nord-Est encore, à 70 lieues de Plata, commence le Corrégiment de Paria, qui a plus de quarante lieues d'étendue. L'air est froid, & le terroir n'offre que des pâturages, qui nourrissent beaucoup de Bestiaux. Aussi cette Province fournit-elle d'excellens fromages à tout le Pérou. Elle tire son nom d'un grand Lac, qu'elle renferme, & qui est formé de l'écoulement des eaux de celui de Titicacá ou Chacuita.

Carangas.

XII. Le Corrégiment de Carangas commence à soixante & dix lieues, Ouest de Plata, & s'étend de plus de cinquante. L'air y est si froid, que son terroir ne produit que des Papas, des Quinoas & des Cannaguas; mais il nourrit beaucoup de Bestiaux. Il s'y trouve aussi quantité de Mines d'argent, entre lesquelles on donne le premier rang à celle de Turco, parcequ'elle est entièrement de métal *Machacado*; c'est le nom que les Mi-

neurs don-  
la pierre  
sans être  
ni dans l  
il suffit  
mélange  
ment ce  
racines  
si surpr  
dre les  
liquéfiée  
la terre

XIII.

& 40 lie  
Province  
Sud; ma  
Diocèse  
Dans les  
Coca, c  
que des  
nes d'ar

XIV.

donne f  
Jurisdic  
Sud. Le  
où le P  
Côte, u  
toutes l

La P  
sous le  
été con  
fident  
zarre, c  
avoit eu  
étroit d  
Plata,  
fidérati  
choisit p  
fertile d  
Ville fu  
en 1608  
la Paz

4. Lari

I. La  
que la  
de la C  
nent, y

neurs donnent au Minerai , lorsque les filons du métal forment un tissu avec la pierre dans laquelle il sont mêlés. D'autres Mines de cette Contrée , sans être aussi riches , sont encore plus singulieres. Ce n'est ni dans le Roc , ni dans les Montagnes , qu'il faut creuser , mais dans le sable même , où il suffit de faire un trou , pour en tirer des morceaux d'argent , sans autre mélange qu'un peu de sable qui s'y est attaché. Les Naturels du Pais nomment ces parties d'argent *Papas* , parcequ'on les tire de terre comme les racines de ce nom. Dom d'Ulloa croit trouver la cause d'une production si surprenante , dans les feux souterrains , qui ont assez d'activité pour fondre les Métaux , dans les lieux où ils s'allument. Une portion d'argent liquefiée doit couler , dit-il , & s'insinuer dans les plus grands pores de la terre , jusqu'à ce qu'il se condense en se refroidissant.

XIII. Le Corrégiment de Cicacica est au Nord , à 90 lieues de Plata , & 40 lieues de la Paz. Son principal Bourg , qui donne son nom à la Province , appartient à l'Archevêché de Plata , comme tout ce qui est au Sud ; mais la plus grande partie des Terres , qui sont au Nord , dépendent du Diocèse de la Paz. On donne à ce Corrégiment , plus de cent lieues d'étendue. Dans les parties où l'air est fort chaud , il produit une grande abondance de Coca , qui lui fait un Commerce considérable. Les parties froides n'ont que des pâturages , où l'on nourrit diverses sortes de Bestiaux. Quelques Mines d'argent , qui s'y trouvent , n'approchent point de celles de Carangas.

XIV. Atacama est un Bourg , à plus de cent vingt lieues de Plata , & donne son nom au dernier Corrégiment de la Province de Charcas. Cette Jurisdiction s'étend assez loin , sur les Côtes Occidentales de la Mer du Sud. Le Pais est fertile , mais entrecoupé de sables , sur-tout vers le Sud , où le Pérou est séparé du Chili par un grand désert. On pêche , sur cette Côte , une grande quantité de Tollos , poisson qui se transporte salé dans toutes les Provinces intérieures , & dont il se fait un grand Commerce.

La Province , où la Ville de la Paz est située , étoit anciennement connue sous le nom de Chuquiayapu , & par corruption , Chuquiabo. Ce Pais avoit été conquis par les Yncas. Les Espagnols s'en étant rendus maîtres , le Préfident de la Gasca y fit bâtir une Ville , après avoir vaincu Gonzale Pizarre , & lui donna le nom de la Paz , pour immortaliser l'honneur qu'il avoit eu d'étrouffer la révolte & de rendre la paix au Pérou. Son dessein étoit d'ailleurs de favoriser le Commerce entre les Villes d'Arequipa & de Plata , éloignées de 170 lieues l'une de l'autre , sans aucune Place de considération dans l'intervalle. Alfonso de Mendoze , chargé de cette fondation , choisit pour l'exécution de son dessein une Vallée , nommée Las Pacafas , Pais fertile & bien peuplé d'Indiens. Les premiers fondemens de la nouvelle Ville furent jetés le 20 d'Octobre 1548. Elle fut érigée en Siège Episcopal , en 1608 , après avoir dépendu jusqu'alors du Diocèse de Plata. L'Evêché de la Paz contient six Corrégimens : 1. la Paz ; 2. Omahuos ; 3. Pacajes ; 4. Laricaxas ; 5. Chicuito ; 6. Paucar-Colla.

I. La Jurisdiction de la Paz est fort bornée , & n'a gueres d'autre lieu que la Ville même. Elle est de médiocre grandeur , bâtie dans les Coulées de la Cordilliere , sur un terrain inégal. Plusieurs Collines , qui l'environnent , y bornent la vue de toutes parts , excepté vers une Riviere , qui

DESCRIPTION  
DU PÉROU.  
Etranges Mines  
d'argent.

Cicacica:

Atacama

La Paz premier  
Evêché de l'Au-  
dience de Char-  
cas ou Plata, &  
ses Corrégimens.

Corrégiment de  
la Paz.

Ville de la Paz.

DESCRIPTION  
DU PÉROU.Prodigieux mor-  
ceau d'argent.

traverse la Vallée ; encore s'étend-elle fort peu au-delà. Dans les grandes eaux, causées par les pluies, ou par la fonte des néges, cette Rivière, quoique médiocre, entraîne de prodigieux Rochers, & roule des morceaux d'or, qu'on recueille après le débordement. En 1730, un Indien, se lavant les piés sur la rive, en trouva un si gros, que le Marquis de Castel Fuerte l'acheta douze mille Piastras, & l'envoia au Roi d'Espagne, comme une rareté digne du Cabinet Roial.

La Ville, comme la plûpart des autres, est gouvernée par le Corrégi-dor & les Magistrats ordinaires. Outre l'Eglise Cathédrale, & la Paroisse del Sagrario, qui est desservie par deux Curés, on y compte trois autres Eglises, Sainte Barbe, Saint Sebastien & Saint Pierre ; six Couvens d'Hommes, Dominiquains, Cordeliers, la Merci, Augustins, Jésuites, Saint Jean de Dieu ; deux de Filles, Sainte Therese & la Conception ; enfin un Séminaire, sous le nom de Saint Jérôme, pour l'éducation des jeunes gens qui se destinent à l'Etat Ecclésiastique. Le Chapitre est composé d'un Doien, d'un Archidiacre, d'un Chantre, & de six Chanoines.

Le voisinage des Montagnes, qui ne sont éloignées que de douze lieues des murs, rend la plus grande partie du País froide, & l'expose aux gelées fortes, aux néges & aux frimats : mais la Ville est à couvert de ces désagrémens, par sa situation. Il y fait même assez chaud, pour cultiver aux environs, dans quelques lieux bas, des cannes de Sucre, de la Coca, du Maiz, & diverses sortes de fruits. Les Montagnes voisines sont couvertes d'atbres, dont on estime le bois. Il s'y trouve des Ours, des Tigres & des Léopards. A quatorze lieues vers l'Est, dans les mêmes Montagnes, on en distingue une fort haute, qui renferme de grandes richesses. Un coup de tonnerre en aiant détaché une roche, il y a 50 ans, on y trouva tant d'or, que pendant quelque tems l'once ne valut que huit Piastras dans la Ville. Mais toutes les tentatives qu'on a faites jusqu'à présent pour exploiter cette Mine ont mal réussi, parceque la Montagne, comme celles de Quito, est continuellement couverte de nége.

Omasinos.

II. Ce second Corrégiment commence presqu'aux Portes de la Paz ; vers le Nord-Ouest. Il a vingt lieues d'étendue ; & ses bornes, à l'Occident, sont les rives du fameux Lac de Titicaca, ou Chicuito. L'air du País est plutôt froid que temperé : aussi le terroir n'a-t'il que des pâturages, où l'on nourrit beaucoup de Bestiaux. Les Indiens, qui habitent près du Lac, s'attachent à la pêche & font un Commerce avantageux de leur Poisson.

Pacajes.

III. Au Sud-Ouest de la Paz, on entre aussi tout-d'un-coup dans le Corrégiment de Pacajes, qui differe peu du précédent par les qualités de l'air & du terroir ; mais les Mines d'argent y sont en grand nombre, quoique jusqu'à présent il y en ait peu d'exploitées par les Espagnols. La plûpart l'étoient du tems des Yncas ; ce qui fait craindre l'inutilité des frais, dans un terrain peut-être épuisé. On y a découvert aussi des Mines de Talc, qui se nomme, dans le País, Jaspe blanc de Vereguenla. Il est d'une blancheur extrême, & si transparent, que dans tout le Pérou il sert de verre aux fenêtres des Eglises & des Maisons. Enfin, l'on y trouve des Carrières, de Marbre, de diverses couleurs, & une Mine d'Emeraudes bien

connue,  
difficulté  
trouvent  
tagnes de  
IV. A

on entre  
l'Est à l'O  
mars, &  
de Carab  
d'or, don  
Montagne  
immense à  
de la saign

V. Le  
l'Ouest ;  
que son ne  
ca ou de C  
& de plus  
& la nége  
produit-il  
grande qu  
reçoit, d  
tagnes du

Le Lac  
rite une d  
de Collao  
l'Amérique  
Sa figure e  
des Rivier  
Celle du  
tente, qu'  
fort gros,  
très mauva  
de Bogas.  
couverts d'  
côté Orient

Ce Lac  
deut, form  
Certe Coll  
Colline de  
Mango-Ca  
devint cor  
le Soleil,  
sa Femme  
nables &  
puis ceten  
lirent bâtir

connue, mais dont les Espagnols n'ont encore tiré aucun profit, par la difficulté d'y travailler. C'est dans les Mines de ce Corrégiment, que se trouvent le fameux Minerai d'argent, nommé *Vereguenta*, & les Montagnes de Santa Juana, & de Tampaya, d'où l'on a tiré tant de richesses.

IV. A peu de distance des Terres de la Paz, au Nord de cette Ville, on entre dans le Corrégiment de Laricaxas, qui a 118 lieues d'étendue de l'Est à l'Ouest, & 30 du Nord au Sud. Ce Pais jouit de toute sorte de climats, & ses productions sont à-peu-près les mêmes que celles du district de Carabaya, auquel il confine du côté du Nord. Il abonde en Mines d'or, dont le titre ordinaire est de 23 Carats & 3 Grains. Une de ses Montagnes, nommée *Suncheuli*, en donnoit, il y a 50 ans, une quantité immense à ce titre; mais la Mine s'étant remplie d'eau, on s'est efforcé en vain de la saigner par un *Socabon*, c'est-à-dire, en perçant le pié de la Montagne.

V. Le Corrégiment de Chicuito, commence à 20 lieues de la Paz, vers l'Ouest; comme il touche d'un côté au Lac de Titicaca, il lui communique son nom, c'est-à-dire, qu'on le nomme indifféremment Lac de Titicaca ou de Chicuito. Cette Jurisdiction s'étend de 28 lieues du Nord au Sud; & de plus de 40, de l'Est à l'Ouest. L'air y est toujours si froid, que la gelée & la neige regnent successivement pendant toute l'année. Aussi le terroir ne produit-il que des Papas & des Quinoas. On y engraisse, de ces racines, une grande quantité de Bestiaux, pour lesquels, ou pour leur chair salée, on reçoit, de Cochabamba, toutes sortes de denrées en échange. Les Montagnes du Pais ont des Mines d'argent, qui étoient autrefois florissantes.

Le Lac Titicaca, dont cette Province touche au bord occidental, mérite une description. Il est situé dans les Provinces comprises sous le nom de Collao; c'est le plus grand de tous les Lacs connus, dans cette partie de l'Amérique. Il a 80 lieues de circuit, & jusqu'à 80 brasses de profondeur. Sa figure est un peu ovale, du Nord-Ouest, au Sud-Est. Dix à douze grandes Rivières, sans compter les petites, y portent constamment leurs eaux. Celle du Lac n'est ni salée, ni amère; mais elle est si épaisse & si dégouttante, qu'on ne peut en boire. On y prend deux sortes de Poissons; les uns fort gros, & très bons, que les Indiens nomment *Suchis*; les autres, petits, très mauvais, & pleins d'arrêtes, auxquels les Espagnols ont donné le nom de Bogas. Il s'y trouve aussi beaucoup d'oiseaux aquatiques. Ses bords sont couverts d'une espece de Glaïeul & de Joncs. Le Territoire qui le borde, du côté Oriental, se nomme *Omasuios*; & celui de l'Ouest, *Chicuito*.

Ce Lac renferme plusieurs Iles, dont l'une, remarquable par sa grandeur, sermoit anciennement une Colline, que les Yncas firent applanir. Cette Colline, nommée *Titicaca*, qui signifie, en Langue Péruvienne, Colline de plomb, a donné au Lac son nom général, & fit naître à l'Yuca *Mango-Capac*, Fondateur de l'Empire du Pérou, l'idée d'une Fable, qui devint comme le fondement de la Religion de l'Empire. Il publia que le Soleil, son Pere, lui avoit ordonné, à lui, & à *Mama Oëlle Hu-ca* sa Femme & sa Sœur, de composer, dans cette Ile, des Loix raisonnables & justes, pour délivrer leurs Peuples de l'ancienne barbarie. Depuis ce tems, l'Ile aiant été respectée comme un Sanctuaire, les Yncas y firent bâtir un Temple au Soleil, après en avoir fait applanir le terrain dans

DESCRIPTION  
DU PEROU.

Laricaxas.

Chicuito.

Description du  
Lac de Titicaca,  
ou Chicuito.

DESCRIPTION  
DU PÉROU.Temple de Titi-  
caca.

Pont singulier.

Paucar-Colla.

Santa-Cruz de  
la Sierra, second  
Evêché de l'Au-  
dience de Char-  
cas.

Mifque Pocona.

cette vûe. Ce Temple étoit des plus somptueux de l'Empire. Ses murailles étoient revêtues de plaques d'or & d'argent ; mais ces richesses n'égalloient point encore celles qui s'étoient accumulées autour du Temple, où tous les Sujets de l'Empire, obligés de le visiter une fois l'an, apportoient en manière d'offrande une certaine quantité d'or, d'argent & de pierres précieuses. C'est une opinion établie, que les Péruviens voiant leur País tomber entre les mains des Espagnols, jetterent tous ces Trésors dans le Lac. Ses bords se retrecissent, & forment vers le Sud, une espece de Golfe, au bout duquel fort un Riviere, nommée le Desaguadero, qui va former le Lac de Paria. On voit encore, sur le Desaguadero, un Pont de Glaieuls & de Jongs, inventé par un des Yncas, pour y faire passer son Armée, en allant à la Conquête des Provinces de Collafuio. La largeur du Desaguadero est de 80 à 100 aulnes ; & quoique l'eau paroisse dormante à sa superficie, elle coule très rapidement au dessous. L'Ynca fit couper une sorte de paille, nommée *Ichu*, qui se trouve en abondance sur toutes les Collines des Bruieres du Pérou : il en fit faire quatre gros Palans, qui furent tendus au dessus de l'eau, d'une rive à l'autre, & sur lesquels il fit mettre en travers une grande quantité de boites de Jongs & de Glaieuls secs, liées les unes aux autres, & bien amarrées aux Palans. Sur le tout, on mit deux autres Palans bien tendus, qui furent couverts des mêmes matériaux, liés & amarrés comme les premiers. Cet étrange Pont a cinq aulnes de largeur, & n'est élevé que d'une aune & demie au dessus de l'eau. On a toujours pris soin de le conserver, par des réparations ou des renouvellemens, auxquels toutes les Provinces voisines sont également obligées de pourvoir & de contribuer. Un ancien ordre, porté dans cette vûe par le Fondateur, aiant été confirmé par les Rois d'Espagne, ce Pont sert au Commerce des Provinces que le Desaguadero sépare.

VI. Paucar-Colla, dernier Corrégiment de cet Evêché, a pour Capitale une Ville nommée *Puno*, sa Jurisdiction confine, au Sud, à celle de Chicuito ; & son climat est à-peu-près le même. On y nourrit quantité de Moutons, tant de l'Europe que du País, dont les Indiens emploient la laine à faire des sacs, en quoi consiste une partie de leur Commerce. Les Montagnes y renferment de Mines d'argent, que la difficulté d'en tirer l'eau fait négliger aujourd'hui, quoiqu'elles fussent autrefois riches, que dans celle de Layca-Cota, ce métal se coupoit quelquefois au ciseau. Il y en a peu dans toute cette Audience, qui ne soient ainsi noïées.

La Province de Santa Cruz de la Sierra forme un Gouvernement particulier. Mais quoiqu'il soit d'une vaste étendue, il contient peu d'Espagnols. La plus grande partie de ses Bourgs est un País de Missions, auxquelles on donne le nom de Missions du Paraguay. La Capitale fut érigée en Siège Episcopal, l'an 1605. Son Chapitre s'il mérite ce nom, n'est composé que d'un Doïen & d'un Archidiacre, sans Canonicats & sans Prébendes. L'Evêque fait sa résidence ordinaire dans une autre Ville, nommée Mifque Pocona, qui est à 80 lieues de celle de Santa Cruz. La Jurisdiction de Mifque Pocona a plus de 30 lieues d'étendue ; & quoique la Ville soit presque déserte, les autres lieux sont fort bien peuplés. L'air y est chaud. La Vallée, où Mifque Pocona est située, a plus de 3 lieues de circonférence, & produit, dans cette étendue, toutes sor-

tes de gra  
les Monta  
ce du País  
sont celles  
tend depu  
re du Parag  
sous le noi  
dans ce P  
ils avoient  
milles. Le  
dans les  
contre les  
empoison  
tions du  
Indiens.

Ils ont p  
guanes, q  
pénèrent  
qu'ils men  
n conver  
plades. C  
ont souven  
recourir a  
La Vill  
Elle étoit  
Nuño de  
Cruz, en  
près de Tr  
quoiqu'ail  
gagner qu

Le Gou  
de l'Amér  
chas qui  
depuis le  
l'Ouest ;  
que. Ce  
soumis pa  
nombre c  
chevê la  
Nuñez de  
trouva per  
y bâtit qu  
dée près  
beaucoup

(7) C'est  
que les por



tes de grains, de légumes & de fruits, fans en excepter le raisin. Les Bois & les Montagnes fournissent du miel & de la cire, qui font partie du Commerce du Pais. Les Missions, que les Jesuites ont dans le Diocèse de cet Evêché, sont celles qu'ils nomment, Indiens *Chiquitos* (7). Le Pais qu'ils habitent s'étend depuis Santa Cruz de la Sierra, jusqu'au Lac Xarays, d'où sort la Rivière du Paraguay, qui se joignant à d'autres Rivieres, devient le Fleuve si connu sous le nom de Rio de la Plata. Les Jesuites commencerent à répandre la Foi dans ce Pais vers la fin du dernier siècle, avec tant de succès, qu'en 1732 ils avoient formé sept Peuplades, ou Bourgs, chacun de plus de 600 Familles. Les Chiquitos sont bien faits, & belliqueux, comme on l'a reconnu dans les occasions où la nécessité de se défendre les a forcés de marcher contre les Portugais. Leurs armes sont le fusil, le sabre, & les flèches empoisonnées. Ils parlent un langage différent de celui des autres Nations du Paraguay : mais leurs usages different peu de ceux des autres Indiens.

Ils ont pour voisins des Indiens Idolâtres, nommés *Chiriguans*, ou Chiriguans, qui s'obstinent à rejeter les lumieres de l'Evangile. Les Jesuites n'en pénètrent pas moins dans leur Pais, accompagnés de quelques Chiquitos, qu'ils menent pour leur sûreté, & se croient fort heureux lorsqu'ils peuvent en convertir quelques uns, dont-ils font une sorte de recrue pour leurs Peuplades. C'est ce qui arrive particulièrement après les guerres que ces Barbares ont souvent avec les Chiquitos. S'il essuient quelque disgrâce, la crainte les fait recourir aux Missionnaires; mais ces conversions durent peu.

La Ville de Santa Cruz est éloignée d'environ 90 lieues de celle de Plata. Elle étoit autrefois située plus au Sud, près de la Cordilliere des Chiriguans. Nuño de Chaves, qui en jeta les fondemens en 1548, la nomma Santa Cruz, en mémoire du lieu de sa naissance, qui est un Bourg de même nom; près de Truxillo en Espagne. Elle est médiocrement grande, & mal bâtie; quoiqu'ayant été ruinée, & rétablie ensuite dans le même lieu, elle eût dû gagner quelque chose à ce renouvellement.

Le Gouvernement du Tucuman, ou Tucuma, situé au centre de cette partie de l'Amérique, commence au Sud de Plata, au de-là des Villages de Chichas qui fournissent des Ouvriers Indiens aux Mines du Potosi. Il s'étend depuis le Paraguay & Buenos Aires à l'Est, jusqu'au Roiaume du Chili à l'Ouest; & au Sud jusqu'aux Pampas, ou Plaines, de la Terre Magellanique. Ce Pais, quoiqu'autrefois uni à l'Empire des Yncas, n'avoit pas été soumis par leurs armes; il avoit demandé volontairement d'être reçu au nombre des Provinces de l'Empire. Les Espagnols, après avoir presque achevé la Conquête du Pérou, passerent à celle de Tucuman, en 1549. Nuñez de Prado, chargé de cette Entreprise par le Président de la Gasca, y trouva peu de difficultés, de la part d'un Peuple naturellement docile. Il y bâtit quatre Villes; la premiere nommée Sant'Iago, parcequ'elle fut fondée près d'une Riviere de même nom, dont les débordemens fertilissent beaucoup les terres voisines. Cette Ville est à plus de 160 lieues au Sud de

DESCRIPTION  
DU PÉROU.

Indiens Chiquitos.

Indiens Chiriguans.

Ville de Santa-Cruz de la Sierra.

Tucuman, troisième Evêché de l'Audience de Charcas.

Ville de Sant'Iago.

(7) C'est-à-dire, petit, bas. Les premiers Espagnols leur donnerent ce nom, parceque les portes de leurs Cabanes étoient fort petites.

DESCRIPTION  
DU PÉROU.

Saint Michel de  
Tucuman.  
Talavera.  
Cordoue.

Trois nouvelles  
Villes bâties dans  
le Tucuman.

Ville de Tucuman.

Le Paraguay,  
quatrième Evêché de l'Audience de Charcas.

Plata. La seconde fut San Miguel de Tucuman, située à 25 ou 30 lieues Ouest de Sant'Iago. La troisième, Nuestra Señora de Talavera, un peu plus de 40 lieues au Nord de Sant'Iago; & la quatrième, Cordoue de la nouvelle Andalousie, à plus de 80 lieues de Sant'Iago au Sud.

Le País compris dans ce Gouvernement est si vaste, qu'on lui donne plus de 200 lieues du Sud au Nord; & dans quelques endroits, plus de 100 de l'Est à l'Ouest. Cette étendue aiant fait sentir la nécessité d'augmenter le nombre des Colonies Espagnoles, on y a formé trois autres Villes; celle de Rioja, à plus de 80 lieues au Sud-Est de Sant'Iago; celle de Salta au Nord-Est, à 60 lieues de la même Ville; & celle de San Salvador, ou Xuqui, à 20 lieues au Nord de Salta. Ces Villes sont petites & mal bâties. Le Gouverneur fait sa résidence à Salta, & l'Evêque à Cordoue, qui est la plus grande de toutes ces Colonies. Les autres ont leurs Corregidors particuliers, qui gouvernent les Indiens de leurs districts: & le nombre n'en est pas bien grand, dans un País composé de Déserts inhabitables, tant par ses hautes & spacieuses Montagnes, où l'eau manque sans cesse, que par les courtes continuelles des Indiens sauvages.

La Ville de Tucuman, dont l'Eglise Cathédrale est à Cordoue, reçut la qualité de Ville Episcopale en 1570. Son Chapitre est composé de cinq dignités, Doïen, Archidiacre, Chantre, Ecolâtre & Trésorier, mais sans Chanoines & sans Prébendaires. Son Terroir est fertile dans tous les lieux où l'on peut conduire l'eau des Rivieres. Les lieux chauds donnent du Sucre, & du Coton, dont-on fait des Toiles. On fabrique aussi dans le País, quelques étoffes de laines, & l'on trouve du miel & de la cire dans les Bois. Mais le principal Commerce est celui des Mules, qu'on nourrit dans les Vallées, où les pâturages sont fort abondans. On fait passer au Pérou des Troupeaux innombrables de ces Animaux, qui sont regardés comme les meilleurs de toute l'Amérique Méridionale.

Le Gouvernement du Paraguay comprend le País qui sont au Sud de Santa Cruz de la Sierra & à l'Est du Tucuman. Vers le Sud, il confine au Gouvernement de Buenos Aires; & à l'Est il s'étend jusqu'au Gouvernement de Saint Vincent du Bresil, dont Saint Paul est la Capitale. Tout le monde attribue à Sebastien Cabot la première découverte du Paraguay. On a vu que dès l'an 1526, il entra dans Rio de la Plata, & qu'ayant pris des Barques pour pénétrer par la Riviere de Parana, il s'avança par-là jusqu'au Paraguay. Dix ans après, Juan d'Acoylas fut nommé premier Gouverneur de Buenos Aires; & Juan de Salinas bâtit la Ville de Nuestra Señora de l'Assumpcion, Capitale de toute cette Province. Mais ces deux Capitaines n'ayant point achevé la Découverte du País, ni fournis les Peuples qui l'habitoient, Alvare Nuñez, surnommé *Tête de Vache*, y fit une nouvelle expédition, & fut revêtu ensuite du Gouvernement de Buenos Aires, où il succéda à Dom Pedre de Mendoza.

*Témoignage de Dom d'Ulloa sur l'état du Paraguay.*

C'est sans aucun changement dans les termes de Dom d'Ulloa, qu'il faut donner une description, fort douteuse jusqu'aujourd'hui sur d'autres témoi-

gnages, d

Les Co  
à la Ville  
qui ont,  
entre les  
deux Vill  
tion. Dan  
dins & c  
le titre d  
avoit au  
sions du  
rées & u  
ment spi  
Eglise C  
chidiacre  
Les Paro  
qui n'on

" Les  
" nom.  
" la Sie  
" & det  
" dienn  
" tes,  
" rituel  
" des R  
" haut,  
" songe  
" ses co  
" qui t  
" Plant  
" cette  
" de d  
" près  
" rer à  
" avec  
" point  
" main  
" ou V  
" Fam  
" à for  
" plad  
" guay  
" Chic  
" men  
" nom

(\*) L  
yera co

gnages, du moins pour ceux qui se tiennent en garde contre la prévention (\*).

Les Colonies Espagnoles du Gouvernement du Paraguay se réduisent à la Ville de l'Assomption, celle de Villa-Rica & quelques autres lieux, qui ont, pour Habitans, des Espagnols, des Metifs & quelques Indiens, entre lesquels néanmoins le plus grand nombre est de race mêlée. Les deux Villes sont de l'ordre le plus médiocre, & les Bourgades à proportion. Dans les unes & les autres, les Maisons sont séparées par des Jardins & des Arbres, sans aucune espece de symétrie. L'Assomption porte le titre de Cité. C'est la résidence du Gouverneur de la Province, qui avoit autrefois sous sa Jurisdiction une partie des Peuples des Missions du Paraguay. Mais, depuis quelques années, elles en ont été séparées & unies au Gouvernement de Buenos Aires, quoique le Gouvernement spirituel y soit demeuré dans le même état. L'Assomption a son Eglise Cathédrale, dont le Chapitre est composé d'un Doïen, d'un Archidiaque, d'un Chantre, d'un Trésorier & de deux autres Chanoines. Les Paroisses ont des Franciscains pour Curés, excepté celles des Missions, qui n'ont pas d'autres Curés que des Jésuites.

DESCRIPTION  
DU PEROU.

» Les Missions du Paraguay ne se bornent pas à la Province de ce  
» nom. Elles s'étendent en partie sur les territoires de Santa-Cruz de  
» la Sierra, de Tucuman & de Buenos Aires. Depuis près d'un siècle  
» & demi qu'elles ont commencé, on y a converti quantité de Nations In-  
» diennes, répandues dans les terres de ces quatre Evêchés. Les Jésui-  
» tes, avec leur zele ordinaire, commencèrent cette conquête spi-  
» rituelle par les Guaranies, Indiens dont les uns habitoient les bords  
» des Rivieres d'Uruguay & de Parana, & les autres, cent lieues plus  
» haut, les terres qui sont au Nord-Ouest du Guayra. Les Portugais, ne  
» songeant qu'à l'avantage de leurs propres Colonies, faisoient des cour-  
» ses continuelles sur ces Peuples, enlevoient pour l'esclavage ceux  
» qui tomboient entre leurs mains, & les emploioient au travail des  
» Plantations: mais, pour mettre les Nouveaux-convertis à couvert de  
» cette disgrâce, on prit le parti de les transplanter au nombre de plus  
» de douze mille, dans les terres du Paraguay, & l'on y joignit à-peu-  
» près le même nombre de ceux de Tapé, dans la seule vue de leur assu-  
» rer à tous une vie plus sûre & plus tranquille. Ces Peuplades, grossies  
» avec le tems par de nouvelles conversions, augmentèrent jusqu'au  
» point, qu'en 1734, suivant une Relation que je reçus de bonne  
» main, pendant mon séjour à Quito, on comptoit trente-deux Bourgs,  
» ou Villages d'Indiens Guaranies, qui contenoient plus de trente mille  
» Familles; & leur nombre croissant de jour en jour, on pensoit alors  
» à fonder trois nouveaux Bourgs. Une partie de ces trente-deux Peu-  
» plades est du Diocèse de Buenos Aires, & l'autre du Diocèse du Para-  
» guay. Cette même année, il y avoit sept Peuplades de la Nation des  
» Chiquitos dans le Diocèse de Santa-Cruz de la Sierra, & l'accroisse-  
» ment continuel de leurs Habitans faisoit penser aussi à multiplier le  
» nombre des Villages.

Etat des Missions.

(\* ) L'Histoire du Paraguay, qui vient d'être publiée par le P. de Charlevoix, se trou-  
vera confirmée, sur ce point, par un si bon témoignage. On n'y change que le style.

DESCRIPTION  
DU PEROU.

» Les Missions du Paraguay sont environnées d'Indiens Idolâtres, dont  
 » les uns vivent en bonne intelligence avec les Nouveaux-convertis, &  
 » les autres les menacent continuellement de leurs incursions. L'ardeur  
 » des Missionnaires les conduit souvent chez ces Barbares, & leurs pei-  
 » nes n'y sont pas toujours inutiles. Ils inspirent quelquefois le goût du  
 » Christianisme aux plus raisonnables, qui quittent alors leur País, &  
 » passent dans les Villages chrétiens, où ils reçoivent le Baptême après  
 » les instructions convenables. A cent lieues des Missions, il se trouve  
 » une Nation idolâtre, nommée les Guenoas, qu'il est fort difficile d'a-  
 » mener à la lumière de l'Evangile, non-seulement parcequ'ils sont dans  
 » l'habitude d'une vie licentieuse, mais parcequ'ayant parmi eux plusieurs  
 » Métifs, & même quelques Espagnols, noircis de crimes, à qui la  
 » crainte du châtement a fait chercher cet asyle, le mauvais exemple  
 » qu'ils en reçoivent les éloignent des vérités qu'on leur prêche. D'ail-  
 » leurs, la vie oisive, à laquelle ils sont accoutumés, ne subsistant que  
 » de leur chasse, sans cultiver même leurs terres, leur fait craindre le  
 » travail qu'ils envisagent après leur conversion. Cependant la curiosité,  
 » ou la tendresse pour leurs Parens, en amene plusieurs, dont quelques-  
 » uns se soumettent au joug de la Religion. Il en est de même des  
 » Charuas, Peuple qui habite entre les Rivieres de Parana & d'Uru-  
 » guay. Mais ceux qui occupent les bords du Parana, depuis le Bourg  
 » du Saint Sacrement, sont plus dociles parcequ'ils sont plus laborieux,  
 » qu'ils cultivent leurs terres, & qu'ils n'ont aucune communication  
 » avec les Fugitifs. Vers la Ville de Cordoue, d'autres Indiens, idolâ-  
 » tres, nommés *Pampas*, sont extrêmement difficiles à convertir, quoi-  
 » qu'ils viennent vendre leurs denrées dans la Ville : mais ces quatre  
 » dernieres Nations vivent dans une paix constante avec les Chrétiens.  
 » Aux environs de Santa-Fé, Ville de la Province de Buenos Airès, on  
 » trouve divers Peuples guerriers, dont toute la vie se passe en excur-  
 » sions, qu'ils poussent souvent, avec beaucoup de ravages, jusqu'aux  
 » murs de Sant'Iago & de Salta, dans la Province de Tucuman. Les  
 » autres Nations, qui habitent depuis les Confins de celles-ci jusqu'aux  
 » Chiquitos, & jusqu'au Lac de Xarayes, sont peu connues. Dans ces  
 » derniers tems, quelques Jésuites ont pénétré chez ces Peuples, par la  
 » Riviere de Pilco-Mayo, qui coule depuis le Poros jusqu'à l'Assomp-  
 » tion, sans avoir pu découvrir leurs Habitations, ce qu'on attribue à  
 » la vaste étendue de leur País, ou à leur humeur errante, qui ne leur  
 » permet pas de faire un long séjour dans les mêmes lieux. Vers le  
 » Nord de l'Assomption, on rencontre un petit nombre d'Indiens Gen-  
 » tils, dont quelques-uns, s'étant laissés approcher par des Missionnaires  
 » qui cherchoient à les découvrir, les ont suivis sans répugnance aux  
 » Villages Chrétiens, & se sont rendus à leurs instructions. Les Chiri-  
 » guans, qu'on a nommés plus d'une fois, habitent aussi du même côté,  
 » & n'aiment point qu'on leur propose de mener une vie moins libre  
 » que celle dont ils jouissent dans leurs Montagnes.  
 » On doit comprendre que les Missions du Paraguay occupent un  
 » País considérable. En général, l'air y est fort humide & tempe-  
 » ré, mais froid néanmoins dans quelques parties. Le terroir est fer-

» tile en  
 » ve, en  
 » qu'il n  
 » robes  
 » plante  
 » quant  
 » un d'a  
 » ce País  
 » où il s  
 » envoyé  
 » particu  
 » Indien  
 » mis en  
 » pour l  
 » des Eg  
 » on lev  
 » au Roi  
 » sans au  
 » Curés  
 » Les au  
 » servent  
 » tant d'  
 » louang  
 » A P  
 » neur,  
 » Indien  
 » pouvo  
 » fonctio  
 » qui ve  
 » comm  
 » abuser  
 » sans la  
 » cusé a  
 » prison  
 » de fou  
 » jamais  
 » L'horre  
 » est éta  
 » des M  
 » remon  
 » réctio  
 » tent le  
 » fait p  
 » si ché  
 » ces An  
 » d'inju  
 » Cha

„ tile en toutes sortes de grains , de fruits & de légumes. On y culti-  
 „ ve, en particulier , beaucoup de coton , & l'abondance en est si grande ,  
 „ qu'il n'y a point de Village qui n'en recueille plus de deux mille Ar-  
 „ robes , dont les Indiens fabriquent des toiles & des étoffes. On y  
 „ plante beaucoup de tabac , des cannes de sucre , & une prodigieuse  
 „ quantité de l'herbe qu'on nomme *Herbe du Paraguay* , & qui fait seule  
 „ un d'autant plus grand objet de Commerce , qu'elle ne croit que dans  
 „ ce Pais , d'où elle passe dans toutes les Provinces du Pérou & du Chili ,  
 „ où il s'en fait une très grande consommation. Ces Marchandises sont  
 „ envoyées à Santa Fé & à Buenos Aires , où les Jésuites ont un Facteur  
 „ particulier , dont l'office est de les vendre ; car le peu d'intelligence des  
 „ Indiens , surtout des Guaranies , les rend incapables de ce soin. Le Com-  
 „ mis emploie le produit de sa vente en Marchandises de l'Europe , tant  
 „ pour l'entretien des Habitans de chaque Peuplade , que pour l'ornement  
 „ des Eglises & les besoins des Curés. Mais avant l'emploi de cet argent ,  
 „ on leve le Tribut que chaque Village , ou plutôt chaque Indien , doit  
 „ au Roi. Ces sommes sont envoyées aux Caisses Royales ; après quoi ,  
 „ sans autre retranchement , on fait le décompte de ce qui revient aux  
 „ Curés , pour leurs appointemens , & pour les pensions des Caciques.  
 „ Les autres denrées , que le terroir produit , & le Bétail qu'on y élève ,  
 „ servent à la nourriture des Habitans. Enfin cette distribution se fait avec  
 „ tant d'ordre & de sagesse , qu'on ne peut refuser , sans injustice , des  
 „ louanges à la Police que les Missionnaires ont établie.  
 „ A l'exemple des Villes Espagnoles , chaque Peuplade a son Gouver-  
 „ neur , ses Régidors & ses Alcaldes. Les Gouverneurs sont élus par les  
 „ Indiens mêmes , & confirmés par les Curés , qui se réservent ainsi le  
 „ pouvoir de rejeter ceux dont les qualités ne conviennent point à leurs  
 „ fonctions. Les Alcaldes sont nommés tous les ans par les Corregidors ,  
 „ qui veillent avec eux au maintien de la paix & du bon ordre. Mais  
 „ comme ces Magistrats , dont les lumieres sont fort bornées , pourroient  
 „ abuser de leur autorité , il leur est défendu d'infliger la moindre peine  
 „ sans la participation du Curé , qui éclaircit l'affaire , & qui livre l'Ac-  
 „ cusé au châtimens , lorsqu'il le juge coupable. C'est ordinairement la  
 „ prison ou le jeûne. Si la faute est grave , la peine sera quelques coups  
 „ de fouet ; & c'est la plus grande , parmi des gens qui ne commettent  
 „ jamais d'assez grands crimes pour mériter une plus sévère punition.  
 „ L'horreur pour le vol , pour le meurtre & les autres excès de cette nature ,  
 „ est établie dans toutes les Peuplades , par les exhortations continuelles  
 „ des Missionnaires. Les châtimens mêmes sont toujours précédés d'une  
 „ remontrance , qui dispose le coupable à les recevoir comme une cor-  
 „ rection fraternelle ; & ces ménagemens de douceur & d'affection met-  
 „ tent le Curé à couvrir de la haine & de la vengeance de celui qu'il  
 „ fait punir. Aussi , loin d'être hais de leurs Indiens , ces Peres en sont  
 „ si chéris & si respectés , que quand ils les feroient châtier sans raison ,  
 „ ces Ames simples , qui croient leurs Directeurs incapables d'erreur &  
 „ d'injustice , croiroient l'avoir mérité.  
 „ Chaque Peuplade a son Arsenal particulier , où l'on renferme toutes

» les armes qui servent à la Milice , dans les cas où la guerre est indif-  
 » pensable , soit contre les Portugais , ou contre les Nations infidelles du  
 » voisinage. Les armes sont des fusils , des épées & des baïonnettes. Tous  
 » les soirs des jours de Fête , on apprend à les manier , par des exercices  
 » publics. Les Hommes de chaque Village sont divisés en plusieurs Com-  
 » pagnies qui ont leurs Officiers , en uniformes galonnés d'or ou d'ar-  
 » gent , avec la devise de leur Canton. Les Gouverneurs , les Régidors  
 » & les Alcaldes ont aussi des habits de cérémonie , différens de ceux qu'ils  
 » portent hors de leurs fonctions.

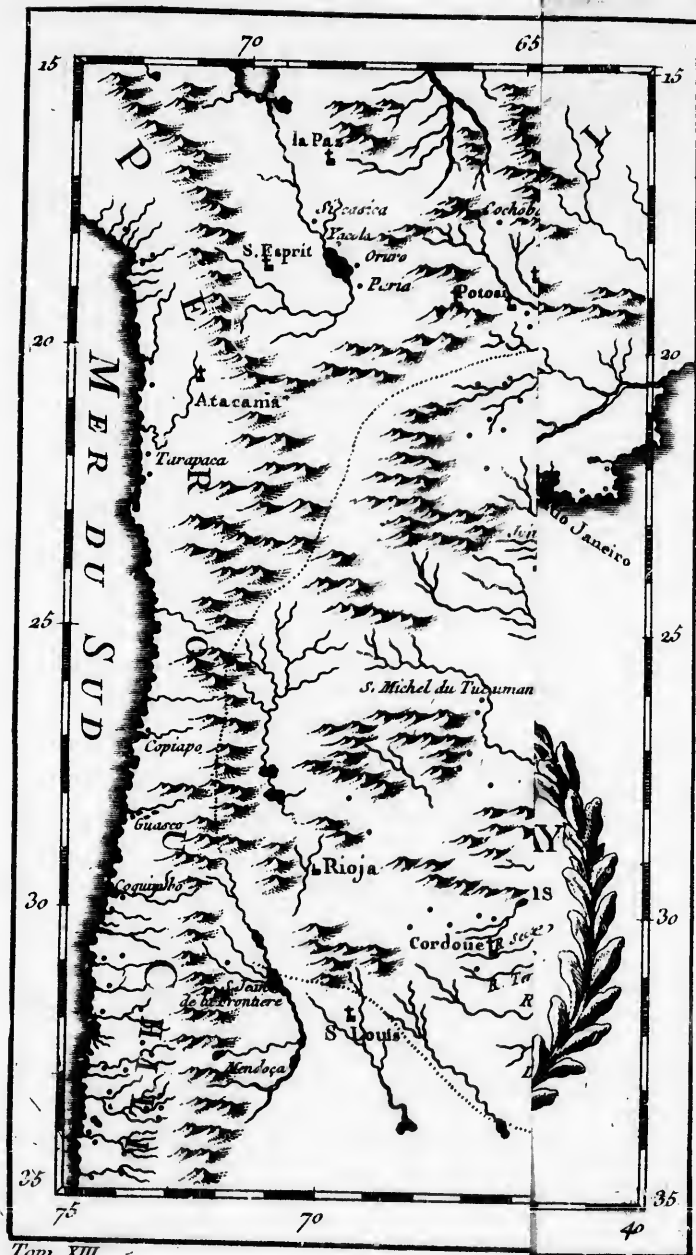
» Tous les Villages ont des Ecoles , pour apprendre à lire & écrire : il  
 » y en a pour la Danse & pour la Musique , où l'on fait d'excellens Ele-  
 » ves , parcequ'on n'y admet personne sans avoir consulté son inclina-  
 » tion & ses talens. Ceux à qui l'on remarque du génie apprennent la  
 » Langue Latine , & quelques-uns s'y rendent fort habiles. Dans la Cour  
 » de la Maison du Curé , il y a divers Ateliers , de Peintres , de Sculp-  
 » teurs , de Doreurs , d'Orfèvres , de Serruriers , de Charpentiers , de  
 » Tisserans , d'Horlogeurs , & des autres Professions nécessaires ou utiles.  
 » Les jeunes gens ont la liberté de choisir celle qui pique leur goût , &  
 » s'y forment par l'exemple & les leçons des Maîtres. Chaque Village a  
 » son Eglise , grande & fort ornée. Les Maisons des Indiens sont si bien  
 » disposées , si commodes , & meublées si proprement , que celles des Es-  
 » pagnols ne les valent point , dans plusieurs Bourgs du Pérou. Quelques-  
 » unes sont bâties de pierre , d'autres de Briques crues , & la plupart de  
 » bois simple ; mais les unes & les autres sont couvertes de tuiles. Rien  
 » n'est négligé dans ces Villages. Il s'y trouve jusqu'à des Fabriques de  
 » poudre à Canon , dont une partie est réservée pour les tems de guerre ,  
 » & l'autre , employée aux Feux d'artifices par lesquels on solemnise tou-  
 » tes les Fêtes , ecclésiastiques & civiles. A la proclamation des Rois  
 » d'Espagne , tous les Officiers sont vêtus de neuf , & rien ne manque  
 » à la magnificence de leurs habits. Chaque Eglise a sa Chapelle de Mu-  
 » sique , composée de voix & d'instrumens. Le Service Divin s'y célèbre  
 » avec la même pompe que dans les Eglises Cathédrales ; & l'on vaute  
 » surtout celle des Processions publiques. Tous les Officiers civils & mi-  
 » litaires y paroissent en habits de cérémonie. La Milice y est en corps.  
 » Le reste du Peuple porte des flambeaux , & tous marchent dans le plus  
 » grand ordre. Ces Processions sont accompagnées de fort belles danses.  
 » Il y a des habits particuliers , & fort riches , pour les Danseurs.

» Entre les Edifices publics de chaque Village , on voit une Maison de  
 » Force , où les Femmes de mauvaise vie sont renfermées. Elle sert , en  
 » même-tems , de ce que les Espagnols nomment une *Beaterie* , c'est-à-  
 » dire , de retraite , dans l'absence des Maris , pour les Femmes qui n'ont  
 » point de Famille. On a pourvu singulièrement , non-seulemens à l'en-  
 » tretien de cette Maison , mais encore à la subsistance des Vieillards ,  
 » des Orphelins , & de ceux qui sont hors d'état de gagner leur vie. Tous  
 » les Habitans sont obligés de travailler deux jours de la semaine , pour  
 » cultiver & semer en commun un espace de terre convenable : ce qui  
 » s'appelle travail de la Communauté. Si le produit passe les besoins ,

et indif-  
elles du  
s. Tous  
exercices  
s Com-  
ou d'ar-  
régidors  
ux qu'ils

crire : il  
ens Ele-  
inclina-  
ment la  
la Cour  
le Sculp-  
ers , de  
a utiles.  
dût , &  
illage a  
si bien  
des Ef-  
quelques-  
d'part de  
s. Rien  
ques de  
guerre,  
mise tou-  
les Rois  
manque  
de Mu-  
célèbre  
on vante  
s & mi-  
n corps.  
s le plus  
s danfes.

rs.  
aison de  
fert , en  
c'est-à-  
qui n'ont  
s à l'en-  
eillards ,  
ie. Tous  
e , pour  
: ce qui  
besoins ,



Tom. XIII

N<sup>o</sup> 7.

» on appl  
 » Vieillar  
 » manque  
 » Enfin,  
 » & ces a  
 » servées.  
 » Républi  
 » turellem  
 » de faire  
 » viennent  
 » laborieu  
 » leurs C  
 » forte de  
 » son Min  
 » sics de  
 » en écha  
 » du Pais  
 » au Sup  
 » ranies;  
 » pour les  
 » diens n  
 » nécessité  
 » ples ils  
 » préserve  
 » L'adr  
 » naire q  
 » mis il  
 » deux,  
 » vis par  
 » ment,  
 » les hou  
 » Villes.  
 » les Plar  
 » Guarani  
 » manque  
 » Le Cure  
 » la distr  
 » nombre  
 » les Mal  
 » avec ch  
 » peu de  
 » le Vica  
 » du Sam  
 » l'autre  
 » chaque  
 » vont re  
 » A la ri



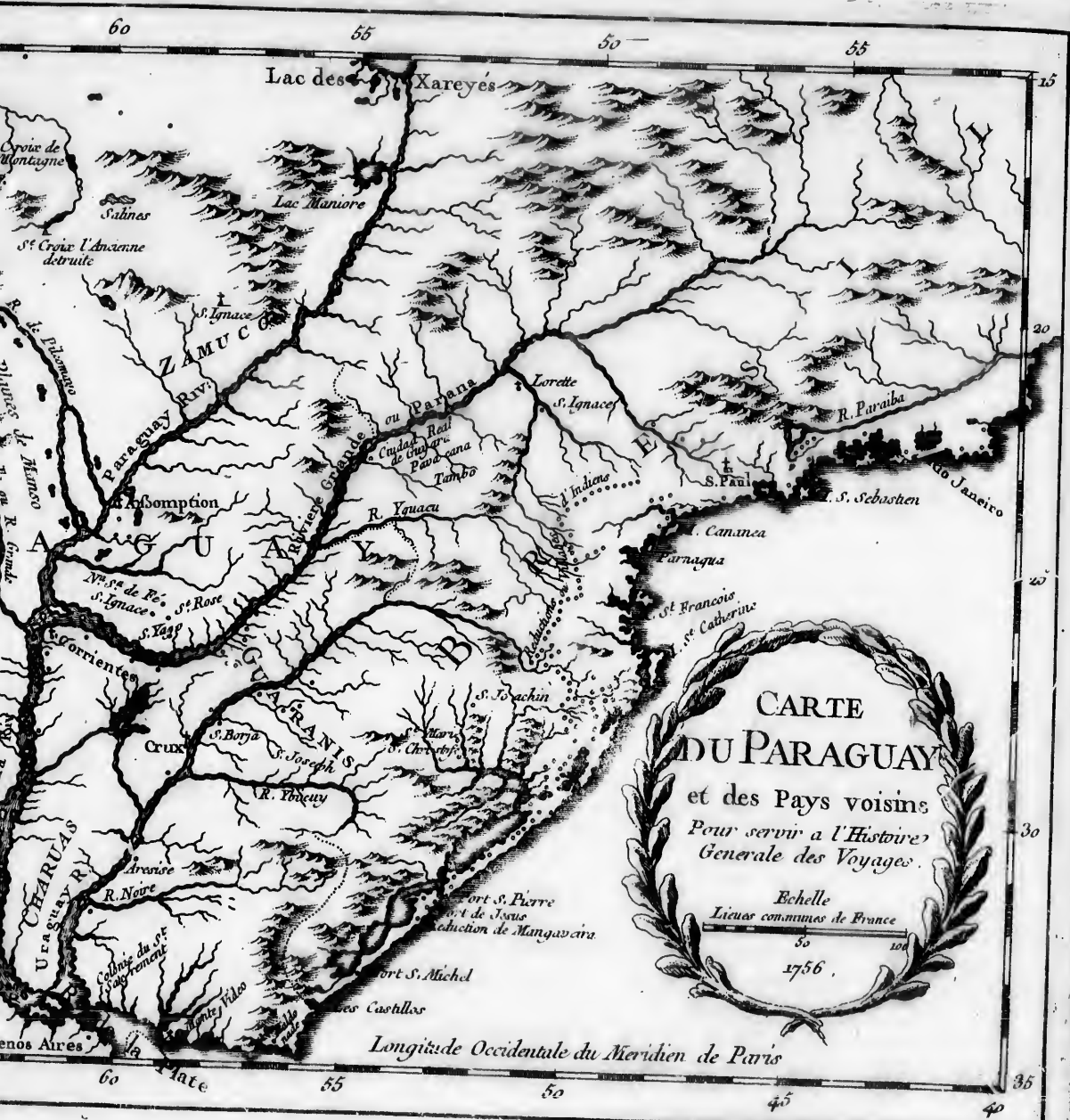
» on applique le surplus à l'ornement des Eglises, à l'habillement des  
 » Vieillards, des Orphelins & des Impotens. Ainsi nul des Habitans ne  
 » manque du nécessaire. Les Tributs Roiaux sont païés ponctuellement.  
 » Enfin, cette portion du Monde est le séjour de la paix & du bonheur,  
 » & ces avantages sont dûs à l'exactitude avec laquelle les Loix y sont ob-  
 » servées. Les Jesuites, Curés de toutes les Paroisses de cette nouvelle  
 » République, ont besoin d'exciter au travail les Guaranies, qui sont na-  
 » turellement paresseux; & c'est par cette raison, qu'ils prennent aussi soin  
 » de faire vendre les Marchandises des Fabriques & les denrées qui pro-  
 » viennent de la culture des Champs. Au contraire, les Chiquitos sont  
 » laborieux & ménagers. Ils pourvoient d'eux-mêmes à la subsistance de  
 » leurs Curés, en cultivant ensemble une Plantation remplie de toute  
 » sorte de grains & de fruits, qui suffit pour l'entretien de l'Eglise & de  
 » son Ministre. De leur côté, les Curés de cette Nation font des provi-  
 » sions de ferremens, d'étoffes & d'autres Marchandises, qu'ils donnent  
 » en échange à leurs Paroissiens, pour de la cire & d'autres productions  
 » du País. Ils remettent ce qui leur vient par cette espece de Commerce  
 » au Supérieur de leur Mission, qui n'est pas le même que celui des Gua-  
 » ranies; & du produit de la vente on achete de nouvelles Marchandises,  
 » pour les besoins de chaque Communauté. Il arrive de-là que les In-  
 » diens ne sont pas obligés de sortir du Canton, pour se procurer leurs  
 » nécessités, & que n'ayant point de communication avec d'autres Peu-  
 » ples ils ne sont point exposés à contracter les vices dont on s'efforce de les  
 » préserver.

» L'administration spirituelle des Peuplades n'est pas moins extraordi-  
 » naire que le Gouvernement politique. Chaque Village n'a qu'un Curé;  
 » mais il est assisté d'un autre Prêtre du même Ordre, souvent même de  
 » deux, suivant le nombre des Habitans. Ces deux ou trois Prêtres, ser-  
 » vis par six jeunes Garçons, qui font l'office de Clercs à l'Eglise, for-  
 » ment, dans chaque Village, une espece de petit Collège, où toutes  
 » les heures d'exercice sont réglées comme dans les Collèges des grandes  
 » Villes. La plus pénible fonction des Curés est de visiter en personne  
 » les Plantations des Indiens, pour les encourager au travail, surtout les  
 » Guaranies, qui abandonneroient la culture des Terres & se laisseroient  
 » manquer de tout, s'ils n'étoient excités avec une continuelle attention.  
 » Le Curé n'assiste pas moins régulièrement à la Boucherie publique, pour  
 » la distribution des viandes, qui se fait par rations, à proportion du  
 » nombre de personnes dont chaque Famille est composée. Il visite aussi  
 » les Malades, pour leur donner les secours spirituels & les faire servir  
 » avec charité. Ces soins, qui l'occupent presque tout le jour, lui laissent  
 » peu de tems pour d'autres Offices, dont son Vicaire est chargé. C'est  
 » le Vicaire, par exemple, qui, chaque jour, à l'exception du Jeudi &  
 » du Samedi, fait le Catéchisme dans l'Eglise aux jeunes gens de l'un &  
 » l'autre sexe, dont le nombre est si grand qu'il passe deux mille dans  
 » chaque Village. Le Dimanche, tous les Habitans, sans distinction d'âge,  
 » vont recevoir les mêmes Instructions.

A la rigueur, continue Dom d'Ulloa, ces Curés devoient être nom-



Tom. XIII



**CARTE**  
**DU PARAGUAY**  
 et des Pays voisins  
 Pour servir à l'Histoire  
 Générale des Voyages.

Echelle  
 Lieues communes de France  
 50 100  
 1756.

Longitude Occidentale du Meridien de Paris

DESCRIPTION  
DU PÉROU.

més par le Gouverneur, comme Vice-Patron des Eglises, & devoient être admis par l'Evêque aux fonctions de leur Ministère : mais comme il pourroit arriver qu'entre les trois Sujets qui seroient présentés pour chaque nomination, le Gouverneur & l'Evêque ne distinguassent pas tout-d'un-coup le plus habile, & qu'il est à présumer que les Provinciaux de l'Ordre connoissent toujours mieux le mérite des Sujets, les Gouverneurs & les Evêques ont pris le parti de leur confier leurs droits. Ainsi c'est le Provincial, qui nomme tous les Curés. Il fait sa résidence dans le Bourg de la Candelaria, qui est au centre de toutes les Missions, d'où il fait ses visites dans les autres Peuplades, avec le soin d'envoyer des Missionnaires chez les Indiens Gentils. Il est soulagé dans ses fonctions par deux Vice-supérieurs, qui résident, l'un près de la Riviere de Parana, l'autre près de celle d'Uruguay. Le Roi paie les appointemens aux Curés, dans les Missions des Guaranies. Ils montent, par an, à 300 Piastras, en y comprenant ceux du Vicaire. Cette somme est remise à la disposition du Supérieur, qui fournit tous les mois, à chaque Curé, ce qui lui est nécessaire pour sa nourriture & son habillement. Les Missions des Chiquitos, qui ont un Supérieur à part, ne sont pas comprises dans cet arrangement ; & leur Nation étant plus laborieuse, les Curés tirent leur subsistance de son travail.

Le seul malheur de tous ces Indiens est d'être sujets à des maladies contagieuses, telles que la petite vérole, les fievres malignes, & plusieurs autres, auxquelles ils donnent vulgairement le nom de Peste, parcequ'elles font d'étranges ravages. Aussi, quelque nombreuses qu'on ait représenté les Peuplades, elles ne le sont pas autant qu'elles devoient l'être, pour le tems qui s'est écoulé depuis leur formation, & pour la tranquillité dont elles jouissent. Quand ces cruelles maladies regnent, les Curés & leurs Adjoints ne suffisent point à ce surcroît de travail, & l'on augmente le nombre des Vicaires.

Jamais les Jésuites ne souffrent qu'aucun Habitant du Pérou, de quelque Nation qu'il soit, Espagnol ou Metif, entre dans leurs Missions du Paraguay. On les accuse fort injustement, observe Dom d'Ulloa, de vouloir cacher ce qui s'y passe, par la crainte qu'on ne partage avec eux les avantages du Commerce. Leur unique vue est de maintenir, dans l'innocence & la simplicité, des Indiens qu'ils ont fait sortir heureusement de leur barbarie, & qu'on peut compter entre les meilleurs Chrétiens du Monde, comme entre les plus fideles Sujets de l'Espagne.

Quoiqu'il n'y ait pas de Mines d'or ni d'argent, dans cette partie du Paraguay, il s'en trouve dans quelques Terres qui en dépendent, & qui sont du Domaine Espagnol, mais dont les Portugais profitent seuls. Dom d'Ulloa reproche à cette Nation de s'être introduite jusqu'au Lac de Xarayas, dans le voisinage duquel on découvrit, il y a vingt ans, quelques riches Mines d'or dont elle s'est mise en possession, sans autre titre que la convenance, & de s'y être maintenue, au risque d'alterer la Paix entre deux Couronnes si voisines. Mais lorsque cette Relation fut composée, le Ministère d'Espagne n'avoit pas encore jugé à propos d'y apporter des remèdes violens.



LA J  
loin qu  
ritimes  
Magell  
fées pa  
rent de  
arriva s  
de son  
pris tro  
Cabot (C  
briel. P  
la Plata

(8) Ch  
luques,  
près de tr  
le Parana

(9) Ric  
Recueil d  
piques,  
place ici  
aussi estim  
Description  
embouchu

Les de  
Mer, qui  
gnés l'un  
mic. Celu  
me Cap S  
Saint Anto  
à la pointe  
qui s'étend  
la distanc  
depuis la  
Cap Saint  
dans lequel  
fond de Sa  
Riviere, c  
Antoine,  
perites Ri  
l'une de l'a  
nommée la  
Ortiz de  
distance de  
Antoine, l  
de longueur  
à l'extrém  
léc la Point  
trouve que  
Riviere a t  
tits Navires  
Pointe des  
court 36 lie  
Cete Côte  
doignée de  
To

LA JURISDICTION ecclésiastique de l'Evêché de Buenos Aires s'étend aussi loin que le Gouvernement du même nom, qui prend depuis les Côtes maritimes, à l'Est, jusqu'au País de Tucuman à l'Ouest; & depuis les Terres Magellaniques, au Sud, jusqu'au Paraguay vers le Nord. Les Terres, arrosées par Rio de la Plata, sont de ce Gouvernement. On a vu qu'elles furent découvertes par Juan Diaz de Solis, qui étant parti d'Espagne en 1515, arriva sur les bords de ce Fleuve, & prit possession des País voisins, au nom de son Roi. Ce Capitaine aiant été tué par les Indiens, auxquels il avoit pris trop de confiance, on envoya sur la même Côte en 1526, Sebastien Cabot (8), qui entra dans le Fleuve, & découvrit l'Île qu'il nomma Saint Gabriel. Plus loin, il découvrit une autre Riviere qui se jette dans Rio de la Plata, à laquelle il donna le nom de San Salvador (9). Il y fit entrer ses

(8) Charles-Quint l'envoyoit aux Iles Moluques, par le détroit de Magellan. Il passa près de trois ans dans Rio de la Plata & dans le Parana, d'où il retourna en Espagne.

(9) Rien n'étant plus précieux, dans un Recueil de Voyages, que les détails Géographiques, on ne peut se dispenser de donner place ici aux Observations d'un Voyageur aussi estimé que le Pere Feuillée. Voici sa Description de Rio de la Plata, depuis son embouchure jusqu'à Buenos Aires.

Les deux Caps les plus avancés dans la Mer, qui forment l'embouchure, sont éloignés l'un de l'autre de trente lieues & demie. Celui qui est du côté du Nord se nomme Cap Sainte Marie; & celui du Sud, Cap Saint Antoine. Celui-ci a un banc de Sable à sa pointe, appelé le Banc des François, qui s'étend au Nord-Est de cette Pointe, à la distance d'environ 19 lieues, & laisse, depuis la Pointe qui le termine, jusqu'au Cap Sainte Marie, un passage de 15 lieues, dans lequel on trouve 15 à 16 brasses d'eau, fond de Sable. La Côte, du côté du Sud de la Riviere, court 40 lieues, depuis le Cap S. Antoine, Est & Ouest, où l'on trouve trois petites Rivières presque également distantes l'une de l'autre. La plus éloignée du Cap est nommée la Riviere *Ortiz*, à laquelle Jean Ortiz de Zarate donna son nom. A cette distance de quarante lieues du Cap Saint Antoine, la Côte fait un coude d'onze lieues de longueur, plié vers le Nord. Il se forme, à l'extrémité de ce coude, une Pointe appelée la Pointe des pierres, parcequ'il s'y en trouve quelques-unes. Dans cet angle, la Riviere a très peu de fond, & les plus petits Navires n'y peuvent mouiller. De cette Pointe des Pierres à Buenos Aires, la Côte court 36 lieues & demie vers le Nord Ouest. Cette Côte a trois Rivières; la première éloignée de 23 lieues de la Pointe des Pier-

res, & nommée, Riviere de Jean Bays; la suivante à trois lieues de celle-ci, appelée Riviere Saint Jacques, qui a, près de son embouchure, une petite Maison nommée la Poudriere; la troisième est *Rio Chuelo*, sur le bord de laquelle est bâtie la Ville de Buenos Aires. La Côte du Nord de Rio de la Plata commence au Cap Sainte Marie. Elle court Ouest quart de Nord-Ouest, & quart de Sud-Est, jusqu'aux petites Montagnes nommées les *Monts Saint Michel*, distantes de 72 lieues du Cap Sainte Marie.

Du Cap Sainte Marie à la Baie de Maldonado, il y a neuf lieues. On n'a rien à craindre, dans cette Baie, que les vents du Sud, qui sont ses traversiers. Entre la petite Île, qui est vers la pointe de l'Est de l'entrée de la Baie, il n'y a point de passage. Il faut entrer de l'autre côté, & mouiller derrière la petite Île, à cinq ou six brasses, pour se garantir des vents qui viennent du Sud. Son fond est d'un Sable mouvant, de très mauvaise tenue, dans lequel les ancrs labourent dès que les vents sont un peu forcés. La disposition du Lit de la Baie y contribue. Il est fait en cul de Chaudron. Le fond est depuis quatre brasses jusqu'à quatorze.

De la Pointe de l'Ouest de la Baie de Maldonado à la Riviere de Jean Diaz de Solis, il y a sept lieues & demie, & dix de cette Riviere aux *Charettes*. On a donné le nom de Charettes à un Cap avancé dans la Riviere, à deux lieues à l'Est de la Pointe qui ferme la Baie de Monte-Video, à cause de plusieurs Rochers qui paroissent, & d'autres très dangereux, cachés sous les eaux. La Baie de Monte-Video est fermée entre deux Caps: de celui qui la ferme du côté Ouest, à la Riviere de Sainte Alouise, il y a six lieues; de celle-ci aux trois Rivières, huit lieues & demie; & des trois Rivières à celle

DESCRIPTION  
DU PEROU.

Buenos Aires  
cinquieme Evêché de l'Audience de Charcas.

Son étendue.

DESCRIPTION  
DU PÉROU.

Vaisseaux. Ensuite, aiant bâti un Fort, où il laissa Garnison, & continuant de naviguer, par la Riviere de Parana, l'espace d'environ deux cens lieues, il découvrit le Paraguay. Quelques lingots d'argent, qu'il reçut des Indiens qu'il avoit rencontrés, particulièrement des Guaranies, qui les avoient apportés des autres Provinces du Pérou, lui firent juger qu'ils les tiroient des environs du Fleuve. Delà le nom de Rio de la Plata, ou Riviere d'argent, qui a prévalu sur celui de Rio de Solis, le premier que ce Fleuve avoit porté, en mémoire de celui qui l'avoit découvert. Il n'y a qu'une petite Riviere, sept ou huit lieues à l'Ouest de la Baie de Maldonado, qui ait conservé le nom de Solis.

Ville de Buenos  
Aires.

Nuestra Señora de Buenos Ayres est la Ville Capitale de ce Gouvernement, bâtie en 1535 par Dom Pedre de Mendoza, qui en fut le premier Gouverneur. Il choisit pour en jeter les fondemens, un lieu nommé Cabo Blanco, sur la Côte méridionale de Rio de la Plata, près d'une petite Riviere qui coule du même côté. Cette Ville est à 34 degrés, 34 minutes, 38 secondes, de Latitude méridionale. Elle a reçu le nom de Buenos Aires, parcequ'en effet l'air y est meilleur qu'en aucun autre endroit de cette partie de l'Amérique. Buenos Aires est bâtie dans une Plaine, un peu élevée néanmoins au-dessus du terrain que la petite Riviere arrose. C'est une assez grande Ville, puisqu'on y compte jusqu'à trois mille Maisons d'Espagnols, & d'autres Habitans de race mêlée. Sa forme est longue & étroite; ses rues droites, & d'une largeur médiocre. La grande Place, qui est spacieuse, aboutit à la petite Riviere, vis-à-vis de laquelle est un Fort où le Gouverneur fait sa résidence. La Garnison de ce Fort, & de quelques autres qui défendent la Ville, est de mille Hommes de Troupes réglées. Les Maisons n'étoient autrefois que de Bauge, couvertes de pailles & fort

du Rosaire, cinq lieues. Suivant toujours la Côte, on rencontre ensuite une grande Pointe avancée dans la Riviere: de cette Pointe, tirant toujours vers l'Ouest, on compte à la Riviere Ortiz six lieues. Les Iles de Saint Gabriel sont derriere la Pointe de l'Ouest de la Riviere Ortiz. Les Portugais avoient autrefois bâti sur le Continent, au Nord de ces Iles, une Ville qu'ils appellerent du même nom, d'où les Espagnols les chasserent; cette Ville est aujourd'hui déserte. A cet endroit, la Riviere de la Plata est encore large de dix lieues: c'est tout ce qu'on a vu de Feuillée déclaire en avoir vu. Il a vu toute cette Côte, depuis la Baie de Maldonado jusqu'aux petites Montagnes de Jean, est fort basse, sablonneuse, & que semblable à celle du Sud.

Il y a quelques Iles & quelques bancs de Sable dans la Riviere de la Plata. On a parlé de celui qui bouche son entrée. Le milieu de la Riviere en présente un autre, à vingt-trois lieues Ouest quart-Sud-Ouest du Cap Sainte Marie, appelé Banc des Anglois, étendu, de sa Pointe du Sud à celle du Nord,

d'environ quinze lieues. On en rencontre un troisième, nommé le Banc Ortiz, avant que d'arriver à Buenos Aires. Il est éloigné de 15 lieues de celui des Anglois, & traverse la Riviere, laissant de chaque côté un passage. Celui du Sud est le plus assuré. On y trouve toujours plus de fond qu'à celui du Nord; & c'est par où passent tous les gros Navires qui vont à Buenos Aires. L'île de Lobos, la plus voisine de l'embouchure, est éloignée de quatre lieues du Cap Sainte Marie, & de trois un quart du Continent. Elle tire ce nom des Loups marins dont elle est remplie, & qui sont en si grand nombre depuis le Cap Sainte Marie jusqu'à Monte-Video, que de petits Bateaux auroient de la peine à s'en défendre. De l'île de Lobos à celle de Solis, qui est devant la Riviere de même nom, il y a dix-neuf lieues; & sept & demie de celle-ci aux Iles de Flores, éloignées du Continent de deux lieues & demie. Les Loups marins sont aujourd'hui maîtres de toutes ces Iles. *Journal du P. Feuillée, Tom. IV. p. 282, & suiv.*

basses.  
& d'un  
C'est la  
à l'extr  
Doien,  
concou  
& une  
me, qu  
de celu  
me: m  
est tem  
neuf he

La V  
fertilité  
Ville a  
Le cuir  
plus de  
cident,  
vages,  
quent  
les Esp  
un des  
dant qu  
fon, si  
d'Europ  
Pais de

Les  
au Gou  
ques a  
à quatre  
viere de  
avoir t  
Elle a  
dans de  
ce de l'  
est entr  
Fé. Elle  
Corrég  
& ceux  
incurfio  
dépend  
depuis  
été deta

baïes. Aujourd'hui elles sont de chaux & de brique, couvertes de tuiles, & d'un étage, sans le rez-de-chauffée. L'Eglise Cathédrale est bien bâtie. C'est la Paroisse de la plupart des Habitans; car les Indiens ont la leur à l'extrémité de la Ville. Le Chapitre est composé de l'Evêque, d'un Doien, d'un Archidiacre, & de deux Canonicats, dont l'un s'obtient par concours, & l'autre par présentation. Buenos Aires a plusieurs Couvens, & une Chapelle Royale dans la Citadelle. Son Gouvernement est le même, que dans les autres Villes Espagnoles. Le climat n'est pas différent de celui d'Espagne; c'est-à-dire, que les Saisons y sont distinguées de même: mais les orages y sont fréquens en Hiver; & la chaleur de l'Été y est tempérée par quelques vents agréables, qui soufflent dès les huit à neuf heures du matin.

La Ville est environnée de vastes Campagnes, toujours vertes, dont la fertilité procure une si grande abondance de viandes, qu'il n'y a pas de Ville au Monde où elles soient à meilleur marché, ni de meilleur goût. Le cuir des Bestiaux est presque la seule chose que l'on paie. Il n'y a pas plus de vingt ans que les Campagnes voisines de Buenos Aires, vers l'Occident, le Sud & le Nord, étoient remplies de Bœufs & de Chevaux sauvages, qui ne coûtoient que la peine de les prendre. Quoiqu'ils ne manquent pas aujourd'hui, cette grande abondance est diminuée depuis que les Espagnols & les Portugais les tuent pour en avoir les cuirs, qui font un des principaux commerces du País. Le Gibier n'y est pas moins abondant que la viande de Boucherie; & la Riviere fournit de très bon Poisson, surtout des *Pejes-Reyes*, long d'une demie aune & plus. Les fruits d'Europe & du País croissent bien dans ce Terroir. En un mot, c'est le País de la bonne-cherre, avec tous les avantages d'un air fort sain.

Les Villes de Santa-Fé, las Corrientes, & Monte-Video, appartiennent au Gouvernement de Buenos-Aires. Monte-Video est bâtie depuis quelques années, sur le bord de la Baie dont il porte le nom. Santa-Fé est à quatre-vingt-dix lieues au Nord-Ouest de Buenos Aires, entre les Rivieres de la Plata & de Salado, dont la seconde se jette dans l'autre, après avoir traversé les Terres du Tucuman. Cette Ville est petite & mal bâtie. Elle a souvent été ruinée par les Indiens idolâtres, qui la tiennent encore dans des allarmes continuelles. C'est par cette Ville, que se fait le Commerce de l'Herbe du Paraguay avec Buenos Aires. La Ville de las Corrientes est entre Rio de la Plata & la Riviere de Parana, à cent lieues de Santa-Fé. Elle est aussi très petite & fort mal bâtie. Les deux dernières ont un Corréidor particulier, qui est Lieutenant du Gouverneur. Leurs Habitans & ceux de la Campagne sont classés en Troupes de Milice, pour résister aux incursions des Indiens. Toutes les Missions du Paraguay sont aujourd'hui dépendantes, pour la Jurisdiction, du Gouvernement de Buenos Aires, depuis que celles qui appartenoient au Gouvernement du Paraguay en ont été détachées.

Villes de Santa-Fé, de Las Corrientes & de Monte Video.

## § VIII.

DESCRIPTION  
DU PEROU.

LIMA.

## DESCRIPTION PARTICULIERE DE LIMA, CAPITALE DU PEROU.

INTRODUC-  
TION.

QUOIQUE nous aïons plusieurs descriptions de cette fameuse Ville, dans nos propres Voïageurs & dans ceux de quelques autres Nations, il ne seroit pas naturel de les préférer à celles des Espagnols, sur-tout lorsque celles-ci sont plus récentes, & qu'elles ont tout le poids que ces ouvrages peuvent tirer du caractère de leurs Auteurs. Un Espagnol, qui entreprendroit celle de Paris, tout éclairé, tout judicieux qu'on puisse le supposer, n'obtiendroit pas la confiance qu'on a justement pour M. Piganiol de la Force. Combien d'occasions, où de fausses apparences en imposent aux yeux du plus habile Etranger !

Dom Juan & Dom d'Ulloa, auxquels ces raisons me font donner une juste préférence, nomment Lima, non-seulement la Capitale du Pérou, mais la Reine de toutes les Villes des Contrées Méridionales de l'Amérique. Leur dessein, disent-ils, n'a pas été de la représenter telle qu'elle est aujourd'hui, c'est-à-dire entièrement ruinée par le tremblement de terre, du 28 Octobre 1746. Ce malheureux événement trouvera place dans leur description : mais il est question de peindre Lima, telle qu'elle étoit un moment avant sa ruine, & telle, par conséquent, que les deux illustres Voïageurs la virent dans un long séjour.

Origine des deux  
noms de la Ville.

Elle fut fondée, comme on l'a remarqué au tems de son origine, en 1535 le 6 de Janvier ; & c'est de-là qu'elle prit d'abord le nom de Los Reyes, ou Ville des Rois. Cependant Garcilasso remarque que les opinions ne s'accordent pas sur ce point, & que suivant quelques-unes sa fondation doit être rapportée au 18 du même mois. Il ajoute que ce sentiment est confirmé par un acte, qui se conserve dans les archives de cette Ville : mais on conçoit qu'une difficulté de cette nature s'évanouit tout-d'un-coup, si l'on suppose seulement que d'une part on prend, pour le jour de sa fondation, celui où le plan de la Ville fut tracé, & de l'autre, celui où François Pizarre en fit commencer l'exécution (10). Quoi qu'il en soit, elle est située dans la grande & belle Vallée de Rimac, mot Indien qui signifie *celui qui parle*, & dont Lima n'est qu'une corruption. C'est aussi le nom du Fleuve sur lequel elle est bâtie. On le fait venir d'une Idole, à laquelle on faisoit des sacrifices humains, depuis que les Yncas eurent étendu, jusques-là, les bornes de leur Empire. Cette Idole, dit-on, aiant un jour répondu aux prières qu'on lui adressoit, fut nommée Rimac, ou le Dieu qui parle, pour la distinguer des Idoles muettes.

Sa situation.

Lima est à 12 degrés, 2 minutes, 31 secondes, de Latitude australe. Sa Longitude est de 299 degrés, 27 minutes, 7 secondes  $\frac{2}{3}$ , du Méridien de

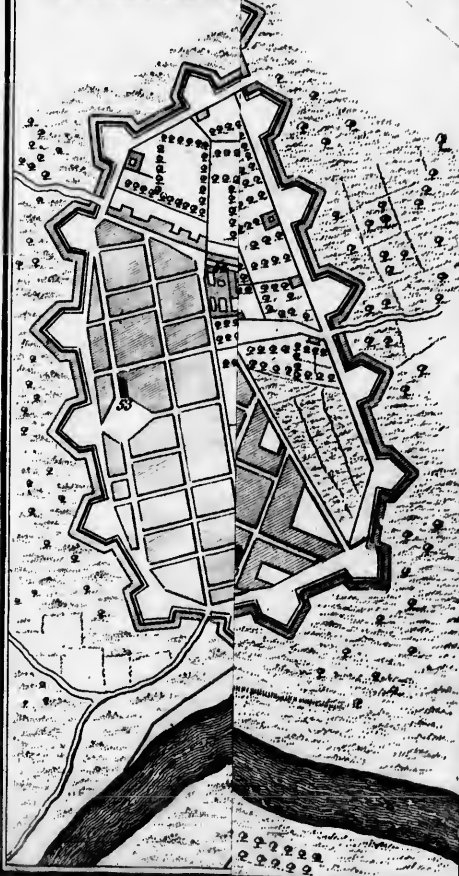
(10) M. Frezier cite la vic du Bienheureux Torribio, Evêque de Lima, par Ant. de Montalvo, pour prouver qu'elle ne fut pas fondée le jour des Rois, mais le 28 Janvier : tout le monde convient de l'année 1535.





**PLAN SCENOGRAPHIQUE  
DE LA CITE  
DES ROIS OU  
Capitale du Ro  
DE PEROU**

Située par les 12 Deg. 2 M. 3  
Meridionale et par les 299  
de Longitude à l'Occident  
de Tenerife telle quelle  
qu'elle fut detruite par  
le dernier tremblement de



1. Palais du Viceroy
2. Cathédrale
3. Maisons de l'Apuntamiento
4. Los Desamparados Mas<sup>o</sup> Profano
5. Dominicains et Jésuites
6. S<sup>te</sup> Rose Monastere
7. S<sup>te</sup> Rose Beaterie
8. Hospital du S. Esprit
9. Monastere
10. Paroisse de S<sup>te</sup> Sebastian
11. Augustins
12. Paroisse de S<sup>te</sup> Marceau
13. S<sup>te</sup> Francois de Paule Couvent
14. Monastere de S<sup>te</sup> Christ ou les Naxarrens
15. La Merca
16. Jesus Maria
17. S<sup>te</sup> Juan de Dios
18. Recollection de Bethleem
19. Recollection de S<sup>te</sup> Dominique
20. L'Incarnation
21. La Trinite
22. S<sup>te</sup> Joseph Beaterie
23. Maison des pauvres femmes
24. Noviciat des Jésuites
25. La Guadalupe
26. Les Orphelins
27. Les Carmelites
28. S<sup>te</sup> Paul
29. Martin College
30. La Conception
31. L'Inquisition
32. S<sup>te</sup> Françoise
33. S<sup>te</sup> Ildefonso
34. Hospital des Prêtres
35. S<sup>te</sup> Pedro
36. Les Trinitaires Religieuses
37. S<sup>te</sup> Philippe Couvent Royal.
38. L'Univ<sup>er</sup>sité
39. La Charité
40. College des femmes. Collegio de las Niças
41. College de S<sup>te</sup> Thomas
42. Monastere de S<sup>te</sup> Rose
43. S<sup>te</sup> Pedro Nolaco
44. Monastere de S<sup>te</sup> Catherine
45. Hospital de S<sup>te</sup> Andre
46. Hospital de S<sup>te</sup> Anne
47. Hospital de S<sup>te</sup> Bartholomai
48. La Conception Confrerie
49. El Carmen
50. Monastere de S<sup>te</sup> Claire
51. Monastere de los Descalzas
52. Religieuses du Prado
53. College du Cercado
54. S<sup>te</sup> Pierre d'Alcantara
55. Les Incurables
56. Hospital des Convalescens ou la Convalecencia
57. Monastere des filles de la Merca
58. S<sup>te</sup> Rose de Vilrbo
59. Hotel de la Monnoye
60. Seminaire de S<sup>te</sup> Torino
61. Notre Dame de Cochacaras
62. S<sup>te</sup> Lazare
63. Notre Dame de Copacavana
64. Le Baratto ou la Proprie
65. Notre Dame de las Cuevas
66. Los Pomas, ou les Pagnes
67. La Alameda ou le Promenoir
68. Moulin à poudre
69. Promenade de l'Acho
70. Colline de S<sup>te</sup> Christofle

**PLAN SCENOGRAPHIQUE  
DE LA CITE  
DES ROIS OU LIMA  
Capitale du Royaume  
DE PEROU**

*Situee par les 12 Deg. 2 M. 31 S. de Latitude  
Meridionale et par les 299 D. 27 M. 7 3 S.  
de Longitude a l'Occident du Meridien  
de Tenerife telle quelle etoit avant  
qu'elle fut detruite par le  
dernier tremblement de terre*

Echelle de 500 Varas ou Aunes

100 200 300 400 500

Echelle de 200 Toises

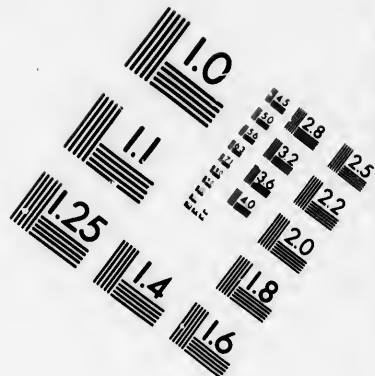
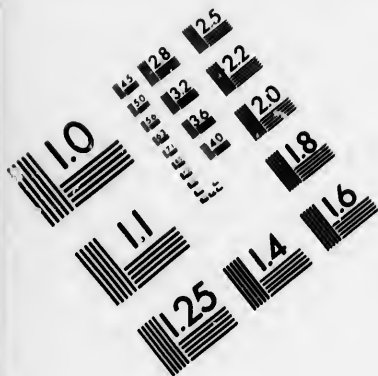
50 100 150 200



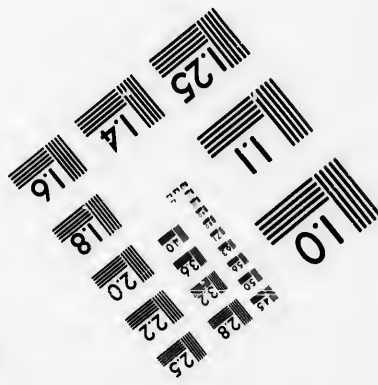
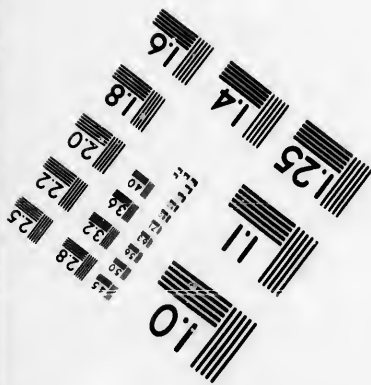




1. Palais du Viceroy
2. Cathedrale
3. Maison de l'Apuntamiento
4. Los Desamparados Mus.<sup>o</sup> Profano
5. Dominicains et Jesuites
6. S<sup>te</sup> Rose Monastere
7. S<sup>te</sup> Rose Basterie
8. Hopital du S. Esprit
9. Moncorrat
10. Paroisse de S<sup>t</sup> Sebastian
11. Augustins
12. Paroisse de S<sup>t</sup> Marceau
13. S<sup>t</sup> Francois de Paule Couvent
14. Monastere de S<sup>t</sup> Christ ou les Naxarreas
15. La Merca
16. Jesus Maria
17. S<sup>t</sup> Juan de Dios
18. Recoleccion de Bethleem
19. Recoleccion de S<sup>t</sup> Dominique
20. L'Incarnation
21. La Trinite
22. S<sup>t</sup> Joseph Basterie
23. Maison des pauvres femmes
24. Noviciat des Jesuites
25. La Guadalupe
26. Los Orphelins
27. Los Carmelitas
28. S<sup>t</sup> Paul
29. S<sup>t</sup> Martin College
30. La Conception
31. L'Inquisition
32. S<sup>t</sup> Francois
33. S<sup>t</sup> Alefandre
34. Hopital des Pretres
35. S<sup>t</sup> Pedro
36. Los Trinitaires Religieuses
37. S<sup>t</sup> Philippe Couvent Royal
38. L'Universite
39. La Charite
40. College des femmes. Collegio de las Mugeris
41. College de S<sup>t</sup> Thomas
42. Monastere de S<sup>te</sup> Rose
43. S<sup>t</sup> Pedro Nolasco
44. Monastere de S<sup>te</sup> Catherine
45. Hopital de S<sup>t</sup> Andre
46. Hopital de S<sup>te</sup> Anne
47. Hopital de S<sup>t</sup> Bartholomiu
48. La Conception Confrerie
49. El Carmen
50. Monastere de S<sup>te</sup> Claire
51. Monastere de las Descalzas
52. Religieuses du Prado
53. College du Cercado
54. S<sup>te</sup> Pierre d'Alcantaria
55. Los Incuables
56. Hopital des Convalescens ou la Convalecencia
57. Monastere des filles de la Merca
58. S<sup>te</sup> Rose de Yurbo
59. Hotel de la Monnoye
60. Seminaire de S<sup>t</sup> Toribio
61. Notre Dame de Cocharcas
62. S<sup>t</sup> Lazare
63. Notre Dame de Copacavana
64. Le Baratto ou la Erpese
65. Notre Dame de las Cavezas
66. Los Pianos, ou les Pianos
67. La Alameda ou le Promenoir
68. Moulin a poudre
69. Promenade de l'Acho
70. Colline de S<sup>t</sup> Christofle





**IMAGE EVALUATION  
TEST TARGET (MT-3)**



**Photographic  
Sciences  
Corporation**

23 WEST MAIN STREET  
WEBSTER, N.Y. 14580  
(716) 872-4503



Tener  
Est (1)  
se Va  
vue ;  
beauco  
ticules  
Collin

C'est  
Vallée  
qu'il n  
dité s'y  
beau ,  
Porte ,  
de form  
magnif  
que pa  
mée ,  
de fa tr  
vent b

Le c  
Cathéd  
tous les  
lastres d  
modele  
ornée d  
compag  
regne a  
bronze.  
tance le  
tient le  
séance.  
singulier  
d'Octob  
ties ruin  
au Vicer  
tel de

(11) Les  
donnent c  
leurs prop  
vant celles  
degrés, un  
tude, & 7  
tude ; & s  
12 degrés  
79 degrés.  
tale, ou d  
(12) Le  
Géometriq

Tenerife. L'Aiguille varie, à Lima, de 9 degrés, 2 minutes  $\frac{1}{2}$  au Nord-Est (11). Sa situation est des plus avantageuses, au milieu de la spacieuse Vallée, qu'elle domine entièrement, sans aucunes bornes pour la vue; ou du moins, si la Vallée est bornée du côté du Nord, c'est à beaucoup de distance, par la Cordillière des Andes, dont quelques Monticules détachés s'avancent jusqu'à la Plaine. Les plus avancées de ces Collines sont celles de San Christoval & d'Amancaes (12).

C'est du côté du Nord que coule la Rivière du même nom que la Vallée, & fort près de la Ville. Quoiqu'on la passe aisément à gué lorsqu'il ne tombe pas d'eau sur les Montagnes, la profondeur & sa rapidité s'y opposent dans le tems des pluies: mais elle offre un large & beau Pont de pierre, terminé par une arcade, qui sert d'entrée, ou de Porte, à la Ville & à la grande Place qui en est voisine. Cette Place est de forme carrée, spacieuse & très ornée. Elle a, pour centre, une magnifique Fontaine, aussi remarquable par sa grandeur & sa beauté, que par une Statue de bronze qui en fait le sommet; c'est la Renommée, environnée de quatre petites conques. L'eau jaillit en abondance de sa trompe, & de la gueule de huit Lions de même métal, qui relevent beaucoup ce Monument.

Le côté de la Place, qui fait face à l'Orient, est occupé par l'Eglise Cathédrale, & par le Palais Archiepiscopal, qui s'élevent au-dessus de tous les Edifices de la Ville. La façade du Palais, ses colonnes, ses pilastres & ses fondemens sont de pierre de taille. L'Eglise est bâtie sur le modele de la Cathédrale de Seville, mais elle est moins grande. Elle est ornée d'un magnifique Frontispice, au milieu duquel est le Portail, accompagné de deux belles Tours. Un large escalier, garni de balustrades, regne autour de cet ouvrage: il est d'un bois, qui imite la couleur du bronze. Des Pyramides, de hauteur médiocre, s'élevent à quelque distance les unes des autres. Du côté qui fait face au Nord, la Place contient le Palais du Viceroi, dans lequel tous les Tribunaux tiennent leur séance. Les Prisons royales y sont aussi. Cet Edifice étoit autrefois d'une singulière magnificence: mais ayant beaucoup souffert en 1687, le 10 d'Octobre, par un furieux tremblement de terre, on substitua aux parties ruinées, des appartemens bas, qui servent aujourd'hui de demeure au Viceroi. Le côté occidental, qui fait face à la Cathédrale, offre l'Hôtel de Ville & les Prisons communes. Le côté méridional est composé

DESCRIPTION  
DU PEROU.

LIMA.

Grande Place ou  
Place Royale.

Ses Ornaments.

(11) Les deux Mathématiciens Espagnols donnent cette position, comme prouvée par leurs propres observations. Cependant suivant celles du Pere Feuillée, c'est par douze degrés, une minute, 15 secondes, de Latitude, & 79 degrés 9 min. 30 sec. de Longitude; & suivant celles de M. Frezier, c'est 12 degrés, 6 min. 28 sec. de Latitude, & 79 degrés, 41 min. de Longitude Occidentale, ou différence du Méridien de Paris.

(12) Les premières, suivant la mesure Géométrique, prise par Dom Juan & par

M. de la Condamine en 1737, s'élevent au dessus du terrain qui leur sert de base, à 134 toises, qui font trois cens douze varas Castillanes. Le Pere Feuillée, qui les avoit mesurées aussi, leur donnoit 146 toises & un pié de hauteur. Cette différence ne vient sans doute, que de n'avoir pas mesuré, avec une égale précision, la base sur laquelle ils fondent leurs calculs. Les Collines d'Amancaes, quoique très hautes, ne different pas beaucoup des autres, & ne font gueres qu'à un quart de lieue de la Ville.



DESCRIPTION  
DU PEROU.

## LIMA.

Figure de la  
Ville.

de maisons particulières, qui n'ont qu'un étage, mais dont les deux façades ont des Portes de pierre de taille. Leur uniformité, leurs arcades & leur dégagement, donnent beaucoup d'éclat à la Place, dont chaque côté a 30 toises de long.

Toute la Ville forme un triangle. Le grand côté se prolonge le long du Fleuve, & n'a pas moins de 1920 toises, qui sont précisément deux tiers de lieue, ou deux milles maritimes; & sa plus grande largeur, du Nord au Sud, c'est-à-dire depuis le Pont jusqu'à l'angle opposé à la base, est de 1080 toises, ou deux cinquièmes de lieue. Elle est environnée d'un mur de brique, assez large pour le dessein qui l'a fait bâtir, mais fort irrégulier dans ses proportions. Cet ouvrage, commencé & fini en 1685, par le Duc de la Palata, est flanqué de trente-quatre Bastions, sans terre-plein ni embrasures, parcequ'on ne s'est proposé que de fermer la Ville, pour la mettre à couvert d'une surprise de la part des Indiens. Dans toute l'enceinte, on compte sept grandes Portes & trois Poternes.

Fauxbourg de  
San Lazaro.

Au-delà de la Riviere, à l'opposite de la Ville, on trouve un Fauxbourg assez étendu, nommé San Lazaro, qui s'est fort accru depuis peu d'années. Les rues, comme celles de la Ville, en sont fort larges, tirées au cordeau dans toute leur longueur, exactement parallèles; de sorte que les unes allant du Nord au Sud, & les autres de l'Est à l'Ouest, elles forment des quarrés de Maisons, chacun de cinquante toises ou cent cinquante vares Castillanes. C'est la grandeur ordinaire de ces quarrés dans toutes les Villes de cette Région, à l'exception de Quito, où ils ne sont que de cent vares.

## Rues de Lima.

Les rues de Lima sont bien pavées, & traversées par des Canaux tirés du Fleuve, dont les eaux passent sous des voutes, & servent à la propreté, avec aussi peu d'incommodité que de danger. Les Maisons, quoique la plupart fort basses, sont fort agréables à la vue. On les croiroit bâties de matériaux beaucoup plus solides, tant les murs semblent épais; sans compter les feintes corniches dont ils sont ornés. On nous explique cet art de tromper les yeux, qui sert, en même tems, à prévenir, autant qu'il est possible, les terribles effets des tremblemens de terre dont la Ville est toujours menacée. Le corps de la maison est d'abord construit de pieces de bois, emmortoisées avec les solives du toit. On couvre ensuite ces pieces, de canne sauvage, en dedans & en dehors, ou d'osier, pour cacher mieux la charpente. Tout est soigneusement recrépi. On met à l'extérieur une couche de chaux; pour le blanchir; après quoi, on le peint en couleur de pierre de taille. On en use de même, aux corniches & aux portes de la charpente. Ainsi ceux, qui ne connoissent point cette manière de bâtir, croient toutes les Maisons composées des matériaux qu'elles représentent. Les toits sont plats & unis, & n'ont que l'épaisseur nécessaire pour défendre l'Edifice, du vent & des rayons du Soleil. Sur les planches, qui forment ces toits, & qui présentent en dedans des moulures assez curieuses, on met, en dehors, une couche de terre grasse, qui suffit pour émousser les rayons du Soleil. Comme il ne pleut jamais beaucoup dans ce País, on n'a pas besoin

## Maisons.

d'autres  
mens d  
tériaux  
est form  
avec ce  
cavité.  
ruption  
reculés  
tes for  
renferm

La V  
Anna &  
de San  
niere c  
baillo,  
tes &  
roisse f  
Succur  
la Parc  
des Q

Les  
quatre  
lena;  
ta Rob  
ñora d  
rué da  
Sant'Il  
eiat de  
dro de  
blo, c  
Sant'A  
ge du  
tructio  
spiritu  
tent;  
dépens  
a que

Ouv  
une M  
tere,  
te, ou  
en 17  
bourg  
Hospit  
& les  
chacun  
où l'o

d'autres précautions. Les Bâtimens, cedant aux secouffes des tremblemens de terre, s'en ressentent moins que s'ils étoient construits de matériaux plus solides. Les cannes sauvages, dont la superficie des parois est formée, sont de la grosseur & de la longueur de celles de l'Europe, avec cette différence qu'elles sont massives, c'est-à-dire sans aucune concavité. Le bois en est fort, extrêmement souple, & peu sujet à la corruption. Vers l'Orient, le Midi & l'Occident de Lima, les Quartiers reculés, mais dans l'enceinte des murs, ont des Vergers remplis de toutes sortes de fruits & de légumes; & l'enclos des principales Maisons renferme des Jardins, que les Canaux donnent toujours la facilité d'arroser.

La Ville est partagée en cinq Paroisses; celles du Sagrario, de Santa Anna & de San Sebastian, chacune desservie par deux Curés; & celles de San Marcelo & San Lazaro, qui n'ont qu'un Curé chacune. La dernière comprend encore tout ce qui est entre Lima & la Vallée de Carabaillo, distance d'environ cinq lieues, qui contient des Campagnes vastes & fort peuplées. Il y a des Chapelles, où les Prêtres de cette Paroisse sont obligés de dire la Messe les jours de Fête; sans compter deux Succursales, San Salvador & Sant'Anna, la Chapelle des Orphelins de la Paroisse de Sagrario, & la Paroisse Indienne du *Cercado*, qui est un des Quartiers de la Ville. Cette Paroisse est desservie par les Jésuites.

Les Maisons Religieuses sont en grand nombre à Lima. On en compte quatre de Dominiquains; la Casa grande, la Recolecion de la Magdalena, le Collège de San Thomas, où l'on enseigne les sciences, & Santa Rosa; trois de Franciscains, Casa grande, Recoletos de Nuestra Señora de los Angeles, ou Guadalupe, & los Descalzos de San Diego, situé dans le Fauxbourg de S. Lazare; trois d'Augustins; Casa grande, Sant'Ildefonso, qui est un Collège, & Nuestra Señora de Guia, Noviciat de l'Ordre: trois de la Merci; Casa grande, le Collège de San Pedro de Nolasque, & Bethléem. Les Jésuites ont six Maisons: San Pablo, qui est le grand Collège; San Martin, Collège pour les S. ; Sant'Antonio, Noviciat; Los Desemperados, Maison Professe; le Collège du Cercado, qui est en même tems une Paroisse & un lieu d'infirmerie pour les Indiens; enfin la Chacarilla, destinée aux Retraites spirituelles. On admet, à ces exercices, tous les Séculars qui s'y présentent; & pendant leur durée, qui est de huit jours, ils sont traités aux dépens de la Maison. Mais, dans ce grand nombre de Couvens, il n'y a que les Casas grandes qui contiennent beaucoup de Religieux.

Outre ces dix-neuf Couvens & Collèges, les Peres de l'Oratoire ont une Maison, nommée S. Philippe de Nery; les Bénédictins un Monastere, dont l'Abbé est envoyé d'Espagne; les Religieux de la Buena Muerte, ou des Agonizans, une Communauté, établie en 1715 & confirmée en 1736; les Minimes, un Couvent, fondé aussi depuis peu, au Fauxbourg S. Lazare, sous le nom de Nuestra Señora del Socorro; & les Hospitaliers de Saint Jean de Dieu, trois Couvens, pour les Malades & les Convalescens. On compte d'ailleurs neuf autres Hôpitaux, dont chacun a sa destination particulière; 1. S. André, de fondation royale, où l'on ne reçoit que des Espagnols; 2. San Pedro, pour les pauvres Ec-

DESCRIPTION  
DU PEROU.

LIMA.

Jardins & Ver-  
gers.

Paroisses.

Etrange nombre  
de Couvens.

DESCRIPTION  
DU PÉROU.

## LIMA.

clésiastiques ; 3 le S. Esprit ; pour les Matelots qui servent sur les Vaisseaux arrivés dans ces Mers : on leve , pour l'entretien de cet Hôpital , une certaine contribution sur l'équipage de chaque Vaisseau ; 4 S. Barthelemi , pour les Negres ; 5 Señora Santa Anna , pour les Indiens ; 6 San Pedro d'Alcantara pour les Femmes ; 7 Bethléem , & la Charité , aussi pour les Femmes ; 9 San Lazaro , pour les Léproux .

Il y a dans Lima , 14 Couvens de Filles ; assez peuplés , observe Dom d'Ulloa , pour former ensemble une petite Ville : 1 L'Incarnation ; 2 Sainte Catherine , 3 la Trinité , 4 la Conception , 5 Sainte Claire , 6 les Carmelites , 7 Sainte Thérèse , 8 las Descalzas de San Joseph , 9 les Capucines , 10 les Nazaréenes , 11 les Mercedaires , 12 les Trinitaires déchauffées , 13 Sainte Roze , 14 las Monjas del Prado. Ajoutez quatre Communautés de Filles du Tiers Ordre , qui ne sont pas toutes recluses , quoique la plupart le soient. Ces Maisons sont Santa Rosa de Viterbo , Nuestra Señora del Patrocinio , N. S. de Copacabana pour les Indiennes , & San Joseph pour les Femmes qui obtiennent d'être séparées de leurs Maris. Enfin une autre Maison , qui est aussi une espece de Couvent pour les Femmes pauvres , où elles trouvent un asyle contre la misere , & qui a pour Directeur un Ecclésiastique nommé par l'Archevêque .

Il y a aussi une Maison d'Orphélins , partagée en deux Colléges , l'un pour les Garçons , l'autre pour les Filles ; & plusieurs Chapelles répandues dans la Ville , sous divers noms .

Richesse des  
Eglises.

Toutes les Eglises de Lima sont grandes , en partie de pierre , enrichies de peintures & d'ornemens précieux , sur-tout la Cathédrale , celles de Saint Dominique , de Saint François , de Saint Augustin , & des Jesuites , dont tous les Voageurs assurent que les richesses sont au dessus de l'imagination. Dom d'Ulloa nous peint les ornemens communs , plus magnifiques que ceux qu'on emploie dans les Villes de l'Europe pour les plus grandes solennités . Mais c'est dit-il , aux jours de Fête , que l'opulence & la pompe sont étalées . Les Autels , depuis leur base jusqu'aux escabelons des Retables , sont couverts d'argent massif , d'un travail exquis . Les murs sont revêtus de tentures de Velours , garnies de franges & de houppes d'or & d'argent , ornés par intervalles de meubles émaillés de ces deux métaux . Mais l'attention cesse bien-tôt pour les voures , les cintres , les colonnes , & tombe sur deux files de chandeliers d'argent massif , qui bordent toute la longueur de l'Eglise , avec des tables qui servent , dans les intervalles , à porter des Piéd-estaux chargés de figures d'Anges , & tout du même métal . Les meubles qui s'emploient immédiatement au service de la Religion , tels que les Vases sacrés & les Châsses , sont d'or , couverts de perles & de diamans , en si grande quantité , que les yeux souffrent de leur éclat . Tous les Vêtemens sacerdotaux sont d'étoffes d'or ou d'argent , les plus nouvelles & les plus précieuses qui arrivent par les Flottes & les Vaisseaux de registre .

Les principales Maisons Religieuses , sont fort grandes , & les logemens y sont spacieux . En dehors , la plupart sont de brique crue , ou seulement durcie au soleil ; mais les murs intérieurs sont de la même composition que les Maisons de la Ville . Dans les Eglises , l'Architecture des Colonnes , des Frises , des Chapiteaux , des Corniches , des Portes & des Frontispices ,

imite

imite par  
rillons , p  
font un a  
pierres , c  
fin du pre  
raille . Le  
blemens d  
sent beau

Les Vi  
Lima. Le  
culiers d  
lue , sans  
les Offici  
Un Vicer  
& sa pom  
Compagn  
me est ble  
les Bando  
gnols. El  
ne fort jar  
quatre le  
Hallebard  
mais avec  
Ils sont l  
publique  
roi. Ils l'  
en fort ,  
même , à  
de ces de  
Avec ces  
ment d'In

Non-se  
feil de G  
trois Aud  
orné des  
Espagnols  
dans un g  
traits du  
Gouverne  
seur. C'es  
viles. Cell  
Tribunal  
ressort , s  
tout autre  
naux de I  
Il est com  
d'assemble

To

imite parfaitement la pierre. Au dessus de ces Edifices s'élevent de jolis Tourrillons, par où le jour se communique dans l'intérieur du Bâtiment, & qui font un admirable effet avec les Cloches qui les accompagnent. Ils sont de pierres, de la hauteur d'une ou deux toises; ensuite de brique, jusqu'à la fin du premier corps d'Edifice, & le reste est de bois, déguisé en pierre de taille. Leur hauteur est médiocre. C'est une précaution contre les tremblemens de terre, & contre le poids & le nombre des Cloches, qui surpassent beaucoup celles d'Espagne en grosseur.

Les Vicerois du Pérou font leur demeure ordinaire dans le Palais de Lima. Leur Gouvernement n'est que triennal; mais par des ordres particuliers du Souverain, il est quelquefois continué. Leur autorité est absolue, sans aucune exception. Ils sont à la tête de tous les Tribunaux, dont les Officiers ne sont que leurs Ministres pour l'expédition des affaires. Un Viceroi du Pérou regne en effet dans toute l'étendue de sa Jurisdiction, & sa pompe extérieure n'est pas différente de celle de la Roiauté. Il a deux Compagnies de Gardes; l'une à cheval, de 160 Maîtres, dont l'uniforme est bleu, avec des paremens d'écarlate, garnis de Franges d'argent, & les Bandolieres de même: cette Compagnie n'est composée que d'Espagnols. Elle monte la garde à la principale porte du Palais; & le Viceroi ne sort jamais sans être accompagné d'un Piquet de huit de ces Gardes, dont quatre le précédent, & quatre le suivent. L'autre Compagnie est de 50 Hallebardiers, Espagnols aussi, vêtus de bleu comme les Gardes à cheval, mais avec les paremens & les vestes de velours cramoisi, galonnées d'or. Ils font la garde à la Porte des Sallons, par où l'on se rend à l'Audience publique, & plus intérieurement encore à celle de l'appartement du Viceroi. Ils l'accompagnent non-seulement jusqu'à la Porte du Palais, lorsqu'il en sort, mais dans toutes les Salles des Tribunaux, & le reconduisent de même, à son retour. Il nomme les Capitaines, comme les autres Officiers, de ces deux Compagnies; & ces Emplois sont d'une haute distinction. Avec ces deux Troupes, il a toujours dans l'intérieur du Palais un Détachement d'Infanterie de cent Soldats, pour l'exécution de ses ordres.

Non-seulement il préside aux délibérations des Cours de Justice, du Conseil de Guerre & de celui des Finances, mais il donne journellement trois Audiences; l'une aux Indiens & aux Mulâtres, dans un beau Sallon, orné des Portraits de tous les Vicerois ses Prédécesseurs; l'autre aux Espagnols, dans une Salle plus riche encore; & la troisième aux Dames dans un grand Cabinet, où l'on voit, sous un Dais magnifique, les Portraits du Roi & de la Reine regnans. Les affaires, qui concernent le Gouvernement, sont expédiées par un Secrétaire d'Etat, avec son Assesseur. C'est de ce Bureau que sortent toutes les expéditions militaires & civiles. Celles qui regardent l'administration de la Justice sont le partage du Tribunal; qui porte le nom d'Audience. Elles y sont décidées en dernier ressort, sans appel même au Conseil suprême des Indes, du moins dans tout autre cas que celui du Dénî de Justice. C'est le principal des Tribunaux de Lima; mais rien ne s'y passe qu'avec la participation du Viceroi. Il est composé de huit Auditeurs & d'un Fiscal civil, qui ont trois Salles d'assemblées, dans le Palais; l'une pour les délibérations, & les deux autres

DESCRIPTION  
DU PEROU.

LIMA.

Autorité & magnificence des Vicerois.

Orde du Gouvernement.

Tribunaux de Justice & d'administration.

pour les Plaidoiries. Les affaires criminelles se discutent & se jugent dans une quatrième Salle, composée de quatre Alcaldes de *Corte*, & d'un Fiscal criminel. Les Indiens ont leur Fiscal Protecteur. Le second Tribunal est celui de la Chambre des Comptes, composée d'un Regent qui préside, de cinq Maîtres des Comptes, deux Maîtres des Resultats, & deux Ordonnateurs, avec quelques Surnuméraires des deux dernières Classes. C'est là qu'on juge définitivement les comptes de tous les Corrégidors, qui ont été chargés du recouvrement des Tributs. On y regle aussi tout ce qui appartient à la distribution & l'administration des Finances.

Un troisième Tribunal, nommé la *Caisse Royale*, est composé d'un Facteur, d'un Maître des Comptes & d'un Trésorier, avec titre d'Officiers Roiaux. Leur inspection s'étend sur tous les biens du Domaine royal, & sur les *Alcavalas*; nom qu'on donne au quint du produit des Mines.

Le Corps de Ville est formé de Régidors, ou Echevins, d'un Alferez Real, ou Lieutenant général de Police, & de deux Alcaldes, qui sont les Juges-Roiaux. Ces Officiers sont tirés de la principale Noblesse de la Ville. Leur objet est l'administration économique de la Ville, & ce sont les Alcaldes ordinaires qui président aux Assemblées, chacun leur mois. Par un Privilège particulier de Lima, la Jurisdiction de son Corrégidor ne s'étend que sur les Indiens.

La Caisse des Morts est un autre Tribunal, composé d'un Juge supérieur, qui est ordinairement un des Auditeurs, d'un Avocat & d'un Trésorier. Il connoit de toutes les Causes qui concernent les biens de ceux qui sont morts intestats, ou chargés des deniers d'autrui, sans avoir laissé de légitime Héritier.

Les Négocians ont aussi leur Tribunal, pour les affaires de Commerce. C'est celui du Consulat, qui est composé d'un Prevôt des Marchands & de deux Consuls, élus par les Négocians, dans leur propre Corps. Ces trois Magistrats, secondés d'un Assesseur, jugent suivant les Reglemens des Consuls de Cadix & de Bilbao.

On a dit que la Jurisdiction du Corrégidor de Lima ne s'étend que sur les Indiens du quartier, nommé *Cercado*, & sur ceux qui habitent aux environs de la Ville, dans une circonférence de cinq lieues. Les principales Bourgades, qui le reconnoissent pour leur Juge, sont Surco, los Chorillos, Miraflores, la Magdalena, Luriganche, Late, Pachacama, Lurin, & les Indiens habitués dans les deux Fauxbouts du Callao, qui se nomment le vieux & le nouveau *Pitipiti*. Le nombre infini d'Indiens, qui habitoient la Vallée de Rimac au tems de la Conquête, y est actuellement réduit à ces petites Communautés, où l'on a déjà remarqué qu'il ne reste que deux Caciques, celui de Miraflores & celui de Surco; tous deux d'une extrême pauvreté.

Le Chapitre de la Cathédrale, où l'Archevêque (13) tient le premier rang, est composé de cinq dignités; un Doïen, un Archidiacre, un Chantre, un Ecolâtre & un Trésorier; neuf Chanoines, dont quatre obtiennent leurs Canonicats par concours & les autres par présentation; de six Prébendiers, & de six demi-Prébendiers. L'Archevêque & son Official forment seuls le

(13) Le Siège Episcopal ne fut érigé en Archevêché qu'en 1546, par Paul III.

Tribunal  
fragnans d

Le Tr  
tous trois  
seil sup  
de la Cru  
& d'un M  
Auditeur  
les Offici

L'Uni  
res fonde  
de Savan  
les Ouvr  
l'Univers  
en dedan  
tres; ell  
grand Sa  
res, on

Les Cad  
tour du S  
prend q  
aux nom  
Charles-  
Paul III  
pour jou  
compte e  
de 2000  
lèges, i  
Dom Fra  
S.Marc;  
pour l'im  
dence &  
l'Archev  
pour 24  
un habit  
riere; &  
reçoivent  
donne à  
des dign  
bendiers

à trente (

Les H  
Negres,

(14) Voi  
Frezier do  
cordent pa  
loa; mais

Tribunal Ecclésiastique. On a vu, dans un autre article, quels sont les Suffragans du Siège Archiepiscopal de Lima.

Le Tribunal de l'Inquisition consiste en deux Inquisiteurs & un Fiscal, tous trois à la nomination de l'Inquisiteur général d'Espagne, ou du Conseil suprême d'Inquisition, pendant la vacance de cet emploi. Le Tribunal de la Cruzada est composé d'un Commissaire Subdélégué, d'un Trésorier, & d'un Maître des Comptes, assistés dans leurs délibérations par le Doien des Auditeurs de l'Audience. Enfin, la Ville a son Hôtel des Monnoies avec les Officiers nécessaires.

L'Université, qui porte le nom de S. Marc, & les Colléges, ont des Chaires fondées, où l'on professe toutes les Sciences. Elles sont occupées par de Savans Hommes, entre lesquels il s'en est trouvé quelques uns dont les Ouvrages ont mérité des applaudissemens en Europe. Les Bâtimens de l'Université ont un air de grandeur en dehors, & ne sont pas moins beaux en dedans. La Cour en est quarrée, spacieuse, ornée d'Arcades & de Pilastres; elle est entourée des Salles où se font les Leçons publiques. Dans un grand Sallon, qui est à l'un des angles, & qui sert aux exercices Litteraires, on voit les Portraits des Grands Hommes que l'Université a produits. Les Cadres de ces Tableaux, & deux rangs de sièges, qui regnent autour du Sallon, sont dorés, & d'un travail recherché. M. Frezier nous apprend que ce fut en 1545, & dans la vue de fournir de bons Sujets aux nombreux Tribunaux de Lima, que l'Université fut établie par Charles-Quint, avec des Privilèges qui furent confirmés par les Papes Paul III & Pie V. En 1572, elle fut incorporée à celle de Salamanque, pour jouir des mêmes prérogatives. Son Recteur est élu tous les ans. On y compte environ 180 Docteurs dans toutes les Facultés, & communément près de 2000 Etudiens. Le même Voïageur ajoute que dans les trois autres Colléges, il y a vingt Chaires bien rentées. Le premier, dit-il, fut fondé par Dom François Yoledo, Viceroi du Pérou, sous le titre de S. Philippe & de S. Marc; le second nommé S. Martin, par le Viceroi Dom Martin Henriquez, pour l'instruction & l'entretien de 80 Ecoliers d'Humanités, de Jurisprudence & de Théologie, sous la direction des Jesuites; le troisieme, par l'Archevêque Toribio Alfonso Mogroveyo, sous le nom de *San Toribio*, pour 24 Jeunes Gens qui servent au Chœur de la Cathédrale. Ils portent un habit gris, avec une bande violette, qui leur pend en double par derriere; & leur unique étude est celle des Sciences Ecclésiastiques, dont ils reçoivent des Leçons d'un seul Prêtre, qui est aussi leur Recteur. M. Frezier donne à ces Colléges plus de 14000 Piastras du Pérou, 7000 à chacune des dignités du Chapitre, 5000 à chaque Chanoine, 3000 à chaque Prébendiers, & 600 à chacun des Chapelains, dont il fait monter le nombre à trente (14).

Les Habitans de Lima sont mêlés d'Espagnols, de Negres, de races de Negres, d'Indiens, de Metifs, & d'autres races qui proviennent du mélange.

(14) Voïage à la Mer du Sud, p. 202. M. Frezier donne quelques détails, qui ne s'accordent pas toujours avec ceux de Dom d'Ulloa; mais la différence des tems en est une bonne raison. Par exemple, il ne met que huit à neuf mille Espagnols à Lima; ce qui est la moitié moins qu'on ne va voir dans Dom d'Ulloa.

DESCRIPTION  
DU PÉROU.

LIMA.

Université de  
Lima.

Habitans de la  
ville.

DESCRIPTION  
DU PÉROU.

## LIMA.

On fait monter le nombre des Espagnols à 16 ou 18 mille, dont un tiers, ou le quart du moins, est composé de la Noblesse la plus distingué & la plus averée du Pérou. Plusieurs sont décorés de titres Castillans, anciens & modernes. On compte jusqu'à 45 Comtes ou Marquis; avec un nombre proportionné de Chevaliers, des Ordres Militaires d'Espagne. Entre les autres Familles nobles, il y en a de fort illustres, quoique sans titres; néanmoins 24 Majorats, la plupart d'ancienne fondation. Celle d'Ampuero, qui tire son origine des anciens Yncas, par une Princesse de leur Sang, qu'un Capitaine Espagnol épousa au tems de la Conquête, est dans une haute distinction. Les Rois d'Espagne lui ont accordé des honneurs & des prérogatives, dont elle ne cesse pas de jouir, & qui portent les personnes du nom le plus illustre à rechercher son alliance. Toutes ces Familles font une figure convenable à leur rang. Elles ont un grand nombre de Domestiques & d'Esclaves, de Carosses & de Caleches. Ces dernières Voitures sont communes, jusques dans la Bourgeoisie. Elles ne sont tirées que par une Mule, & n'ont que deux roues, avec deux sièges, l'un sur le devant & l'autre sur le derriere, qui peuvent contenir quatre Personnes. La plupart sont dorées & d'une forme agréable. Aussi coûtent-elles jusqu'à mille écus. On en fait monter le nombre à cinq ou six mille; & celui des Carosses est aussi fort grand.

Aux Terres & aux Emplois, qui sont le principal soutien des Familles Nobles, il est permis à Lima de joindre les profits du Commerce; c'est-à-dire, que la qualité de Commerçant n'y est point incompatible avec la Noblesse. Une Déclaration Royale, aussi ancienne que la Conquête, a guéri les Espagnols de la répugnance qu'ils avoient pour cette voie de s'enrichir. Elle porte expressément » que sans déroger, & sans craindre l'exclusion des Ordres militaires, on peut exercer le Commerce aux Indes. Dom d'Ulloa regrette que cette heureuse Loi ne soit pas commune à tous les Roïaumes de l'Espagne, qui en ressentiroient bien-tôt de grands avantages. A Lima, comme à Quito, le nombre des Familles augmente sans cesse par de nouveaux établissemens. Cette Ville étant comme le centre de tout le Commerce du Pérou, il y aborde quantité d'Européens, les uns pour y travailler à leur fortune, les autres pour exercer les Emplois auxquels ils ont été nommés par la Cour. Plusieurs s'en retournent après avoir fini leurs affaires; mais la plupart, charmés des agrémens & de la fertilité du País, s'y attachent par des Mariages ou par de simples engagements de commerce, qui tournent, après eux, à l'avantage des Parens qu'ils ont laissés en Espagne.

## Negres &amp; Mulâtres de la Ville.

Les Negres & les Mulâtres font la plus grande partie des Habitans. Ils exercent les Arts mécaniques; ce qui n'empêche point, comme à Quito, que les mêmes Professions ne soient exercées aussi par des Européens. A Lima, l'objet commun est de s'enrichir, & l'on n'y connoît point de préjugé qui soit regardé comme un obstacle. La troisième & dernière espee d'Habitans est celle des Indiens & des MÉRIS, dont le nombre n'est pas proportionné à la grandeur de la Ville, ni à la quantité des Mulâtres. Leur occupation est d'ensemencer les terres, de faire des ouvrages de Potterie, & de vendre les denrées aux Marchés; car tout le service domestique se

## Indiens &amp; Metifs

un tiers ,  
z la plus  
s & mo-  
propor-  
es autres  
res ; té-  
puero ,  
r Sang,  
ans une  
s & des  
erfonnes  
lles font  
Domef-  
Voitu-  
rées que  
an sur le  
erfonnes.  
s jusqu'à  
des Ca-

Familles  
; c'est-à-  
avec la  
quête ; a  
de s'en-  
dre l'ex-  
x Indes.  
ne à tous  
ds avan-  
nte fans  
centre de  
uns pour  
quels ils  
fini leurs  
du Païs,  
mmerce,  
s en Ef-

irans. Ils  
Quito,  
péens. A  
de pré-  
e espece  
n'est pas  
res. Leur  
Potterie,  
stique se





fait par  
nombre

L'hab  
que par  
ditions.  
Mulâtre  
ses habi  
vente-t  
l'Europ  
que d'a  
me le f  
l'empon  
si grand  
quelque

Dom  
que l'usa  
à la cha  
qui n'es  
ensuite  
tit nom  
fermée.

quoiqu  
de Qui  
dessous  
jusqu'au  
du Fust  
jarretier  
jupon ;  
chargé  
aune &  
telles u  
point,  
culaire.

deux.

tienn  
sur les

& ces  
cend  
corps,

point d  
chemise

fin, ga  
dire, a

avec de  
tention

leur pa  
gresses.

fait par des Negres & des Mulâtres, libres ou esclaves : mais le plus grand nombre est de cette dernière classe.

L'habillement des Hommes ne diffère à Lima, de celui d'Espagne, que par un excès de luxe, qui regne généralement dans toutes les conditions. Celui qui peut acheter une étoffe est en droit de la porter ; & le Mulâtre, qui exerce un vil Métier, est quelquefois plus magnifique dans ses habits, que l'Espagnol de la première distinction. Aussi l'industrie invente-t-elle tous les jours de nouvelles étoffes ; & celles qui viennent de l'Europe sont aussitôt débitées. Le prix n'arrête personne. Chacun se pique d'avoir les plus belles ; & par une autre ostentation, on n'en a pas même le soin que semble demander leur cherté. Mais le luxe des Femmes l'emporte beaucoup sur celui des Hommes ; & la différence est d'ailleurs si grande, entre leur parure & celle des Dames d'Espagne, qu'elle mérite quelque détail.

Dom d'Ulloa ne dissimule point qu'elle paroît d'abord indécente. Il n'y a que l'usage, dit-il, qui puisse la rendre supportable. Cet habillement se réduit à la chaussure, la chemise, une jupe de toile, qui se nomme *Fustan*, & qui n'est que ce qu'on nomme en Europe une jupe blanche ou de dessous ; ensuite une jupe ouverte, & un pourpoint. Quelques-unes, mais en petit nombre, ajoutent autour du corps une espèce de mante, qui n'est pas fermée. La différence de cet ajustement, à celui des Femmes de Quito, quoique composé des mêmes pièces, consiste en ce que celui des Femmes de Quito est beaucoup plus court ; de sorte que le jupon, attaché au-dessous du ventre, ne descend que jusqu'au milieu des mollets ; & delà, jusqu'aux pieds, au-dessous de la cheville, pend la dentelle fine qui est autour du *Fustan*. Au travers de cette dentelle, on voit pendre aussi les bouts des jarretières, bordés d'or ou d'argent, & quelquefois ornés de Perles. Le jupon ; qui est de velours, ou d'une autre étoffe riche, n'est pas moins chargé d'ornemens qu'à Quito. Les manches de la chemise, longue d'une aune & demie & larges de deux, sont garnies d'un bout à l'autre de dentelles unies, & diversement attachées. Par-dessus la chemise est le pourpoint, dont les manches, qui sont fort grandes, forment une figure circulaire. Elles sont de dentelles, avec des bandes de *Bariste* très fine entre deux. La chemise est arrêtée sur les épaules, par des rubans qui tiennent au corset. Ensuite les manches rondes du pourpoint se retrouvent sur les épaules, & celles de la chemise par dessus. Elles y sont arrêtées ; & ces quatre rangs de manches forment quatre espèces d'ailes, qui descendent jusqu'à la ceinture. Celles qui portent la mante, s'en ceignent le corps, & ne laissent pas de porter aussi le pourpoint. En Été, l'on ne voit point de Femmes qui n'aient la tête couverte d'un voile, assez semblable à la chemise & au corps du pourpoint ; il est de *Bariste*, ou de *Linon* très fin, garni de Dentelles, les unes en l'air, suivant leur expression ; c'est-à-dire, attachées seulement d'un côté, & les autres frangées alternativement avec des bandes de toile. En général, c'est une chose étonnante que l'attention & le goût que les Femmes apportent aux choix des Dentelles, dont leur parure est chargée. L'émulation est parvenue là-dessus jusqu'aux Nègres. Les Dentelles sont cousues si près l'une de l'autre à la toile, qu'on

DESCRIPTION  
DU PEROU.

LIMA.

Habillement des  
Hommes.

Habillement &  
luxe des Femmes.

DESCRIPTION  
DU PEROU.

LIMA.

ne voit qu'une petite partie de celle-ci ; & dans quelques pieces de l'habillement elle en est si couverte, que le peu qu'on en voit est moins pour l'usage que pour l'ornement. Ajoutez que ces Dentelles sont des plus fines du Brabant, & que toutes les autres seroient rejettées comme trop communes. En Hiver, dans leurs Maisons, les Femmes s'enveloppent d'un *Rebos*, qui n'est qu'une simple piece de Baïette ou de Flanelle ; mais sont-elles en visite ? le *Rebos* est orné & garni comme le jupon. Quelques-unes le garnissent de Franges d'or & d'argent ; d'autres, de Passemens de velours noir. Au-dessus du jupon, elles mettent un tablier pareil aux manches du pourpoint, qui ne passe pas les bords de celui-ci. On doit comprendre ce que coûte un habillement, où l'on emploie plus de matiere pour les garnitures que pour le fond ; & l'on ne sera pas étonné que la seule chemise revienne quelquefois à plus de mille écus.

Petitesse du pié  
des Femmes de  
Lima.

Un des agrémens, dont les Femmes se picquent le plus à Lima, c'est d'avoir le pié petit. La petitesse du pié y passe pour une si grande beauté, qu'on y raille les Européennes de l'avoir trop grand. Dès l'enfance, on fait porter aux Filles de Lima des souliers si étroits, que dans l'âge avancé la plupart n'ont les piés longs que de cinq ou six pouces. Les Souliers sont plats & sans semelle : une piece de Maroquin sert tout-à-la-fois de semelle & d'empeigne. Ils ont la pointe aussi large & aussi longue que le talon ; ce qui leur donne la forme d'un 8. Rien n'est moins commode ; mais le pié en demeure plus régulier. Ils se ferment avec des Boucles de diamans ou d'autres pierreries, plus pour l'ornement que pour l'usage, car étant tout-à-fait plats, ils n'ont pas besoin de boucles pour tenir au pié : aussi n'empêchent-elles point qu'on ne puisse les ôter facilement. Les bas sont de soie blanche, parceque cette couleur est la plus propre à faire éclater la beauté de la jambe, qui est presque entierement découverte.

Leur maniere de  
se coeffer, &  
leurs autres or-  
nement.

La Coeiffure est d'autant plus agréable, qu'elle est toute naturelle. De tous les présens que la Nature a faits aux Femmes de Lima, leur chevelure est un des plus distingués. Elles ont généralement les cheveux noirs, fort épais, & si longs, qu'ils leur descendent jusqu'au-dessous de la ceinture. Elles les relevent, & se les attachent derriere la tête, en cinq ou six tresses, qui en occupent toute la largeur, & dans lesquelles elles passent une aiguille d'or un peu courbe, terminée aux deux bouts par deux boutons de Diamans, de la grosseur d'une noisette. La partie des tresses, qui n'est point attachée à la tête, retombe sur les épaules, dans la forme d'un cercle applati. Elles n'y mettent aucun ornement, pour ne rien dérober de leur beauté ; mais le devant & le derriere de la tête ont des aigrettes de Diamans. Au-devant, l'art forme de petites boucles, qui descendent de la partie supérieure des temples jusqu'au milieu des oreilles ; & chaque temple offre une mouche de velours noir. Les Pendans-d'oreilles sont des Brillans, accompagnés de glands, ou houpes, de soie noire. Cet ornement est si commun parmi les Femmes, qu'outre les Carcans de Perles qu'elles portent autour du cou, elles y pendent encore des Rosaires, dont les grains sont de Perles fines. Les Bagues de Diamans & les Bracelets de Perles sont l'ornement des bras & des mains. Sur l'estomac, c'est une plaque d'or enrichie de Diamans, attachée par un ruban qui ceint le

corps. C  
Diaman  
sans no  
orneme  
encore  
de rich  
ration à  
sa duré  
une lon  
de. Elle  
Negress

A l'é  
moie  
tés, ell  
fard ; d  
d'Ulloa  
ont, dit  
avec élé  
les trou  
quoi tar  
les næu  
l'égard  
des rais  
Maris s'  
des com  
du Mon

Elles  
bre. Elle  
toutes le  
d'ambre  
fleurs. E  
en garn  
les délic  
Jardin p  
y vien  
acheter  
tention  
Au reste  
plus dist  
Femmes  
elles les  
grande  
sont env  
le corps.  
me dans

La M  
On peut

corps. Quelques-unes, pour se distinguer, ont, en divers autres endroits, des Diamans enchassés dans de l'or. Enfin la Femme d'un Particulier, sans titre, sans noblesse, ne sort point dans toute sa parure, sans avoir sur elle en ornemens, la valeur de trente ou quarante mille écus; & ce qui surprend encore plus les Etrangers, c'est l'indifférence qu'elles affectent pour tant de richesses. Elles en ont si peu de soin, qu'il y a toujours quelque réparation à faire, & qu'une partie s'use ou se perd avant le terme naturel de sa durée. Pour aller à l'Eglise, elles prennent un voile de taffetas noir, & une longue juppe. Pour la promenade, c'est une cappe & une juppe ronde. Elles sont accompagnées alors de trois ou quatre Esclaves de leur sexe, Negresses ou Mulâtres, en livrée, comme les Laquais.

À l'égard de la figure, les Femmes de Lima sont presque toutes de taille moyenne, presque toutes belles ou jolies. Avec les cheveux qu'on a vantés, elles ont la peau d'une grande blancheur, sans le secours d'aucun fard; de la vivacité; les yeux charmans, & le teint admirable. Dom d'Ulloa leur attribue les avantages de l'esprit, comme ceux du corps. Elles ont, dit-il, de la pénétration; elles pensent avec justesse, & s'expriment avec élégance; leur conversation est douce & amusante: en un mot, il les trouve si aimables, que cette raison lui paroît expliquer seule, pourquoi tant d'Européens forment des attachemens à Lima, & s'y fixent par les nœuds du Mariage. Il les représente néanmoins un peu hautaines, à l'égard même de leurs Maris, qu'elles aiment à gouverner; mais il trouve des raisons pour excuser ce foible; d'autant plus, ajoute-t-il, que si les Maris s'y conforment, ils en sont bien dédommagés par des attentions & des complaisances, qu'elles portent plus loin que dans aucun autre País du Monde.

Elles aiment beaucoup les odeurs. On ne les surprend jamais sans ambre. Elles en mettent derrière leurs oreilles, dans leurs robes, & dans toutes les pieces de leur ajustement. Leurs Bouquets mêmes sont chargés d'ambre, comme s'il manquoit quelque chose au parfum naturel des fleurs. Elles entrelaissent leurs cheveux des fleurs les plus éclatantes; elles en garnissent leurs manches. L'approche d'une Femme est annoncée par les délicieuses vapeurs qu'elle exhale. La grande Place offre comme un Jardin perpétuel, dans l'abondance & la variété des fleurs que les Indiens y viennent étaler. On y voit les Dames, dans leurs Caleches dorées, acheter ce qu'elles trouvent de plus agréable ou de plus rare, sans faire attention au prix; & ce spectacle y attire sans cesse beaucoup d'Hommes. Au reste chaque Femme, dans sa sphere, se règle sur celles du rang le plus distingué; sans excepter les Negresses mêmes, qui veulent imiter les Femmes de qualité jusques dans leur chaussure. Elles se pressent les pieds; elles les mettent à la gêne dans de fort petits souliers, pour en cacher la grandeur naturelle, qui n'a pas toujours été diminuée par l'éducation. Elles sont enveloppées de Dentelles, dont elles se forment divers feuillages sur le corps. Elles se picquent d'une extrême propreté, dans leurs Maisons comme dans leur parure.

La Musique est une passion commune aux Femmes de tous les ordres. On peut même assurer qu'elles sont toutes gaies & badines. De toutes parts,

Leur figure & leurs perfections naturelles.

Leur humeur.

Leur goût pour les odeurs.

Leur passion pour la Musique.

DESCRIPTION  
DU PÉROU.

## LIMA.

Caractère des  
Habitans de Li-  
ma.

& dans toute sorte d'états, on n'entend que des Chançons vives & ingénieuses, on des Concerts de voix & d'Instrumens. Les Bals sont fréquens. On y voit danser avec une legereté qui étonne. En général, rien n'est plus opposé à la mélancolie que l'humeur des Habitans de Lima ; & leur goût pour la Musique & la Danse aide encore à faire regner la joie.

Avec leur vivacité & leur pénétration naturelle, ils ne manquent point de lumieres acquises. On leur voit beaucoup d'ardeur à s'instruire, dans la conversation des personnes éclairées qui viennent d'Espagne. L'usage qu'ils ont de former entr'eux de petites assemblées, ne sert pas peu à leur aiguïser l'esprit, par l'émulation. C'est une Ecole continuelle. D'ailleurs, ils sont d'un caractère docile, quoiqu'un peu fier. En menageant leur amour propre, on est toujours sûr de leur trouver de la complaisance. Ils aiment les manieres douces ; & les bons exemples font sur eux une grande impression. On assure aussi qu'ils sont courageux, mais qu'ayant un point d'honneur qui ne leur permet, ni de dissimuler un affront, ni de se faire la réputation de querelleurs, ils vivent entr'eux dans une Société fort tranquille. C'est sur-tout dans la Noblesse, qu'on voit briller les meilleures qualités de l'esprit & du cœur. Sa politesse est sans bornes pour les Etrangers. Les Mulâtres, moins polis, & moins éclairés, sont plus sujets aux défauts qui blessent la Société ; ils sont rudes, altiers, inquiets ; & souvent ils ont entr'eux de vifs démêlés : cependant les désordres, qui naissent de tous ces vices, ne sont pas aussi fréquens qu'on pourroit se l'imaginer de la grandeur de la Ville & de la multitude de ses Habitans.

Dom d'Ulloa semble craindre de toucher à la Religion des Habitans de Lima. Ce silence ne peut tourner à leur avantage ; sur-tout lorsqu'il n'oppose rien au témoignage de Correal (15) & de Monsieur Frezier (16), qui sont tous deux une triste peinture des mœurs & de la Religion du Pérou. Nous en rapporterons quelques traits dans un autre Article.

Fertilité du Ter-  
voir de Lima.

Il ne manque, aux agrémens de Lima & de sa situation, que de la pluie pour arroser son terroir. Ce n'est pas ici le lieu de recueillir les observations des Voyageurs sur les causes de cette facheuse privation ; mais c'est celui de faire remarquer que l'industrie y supplée, jusqu'à rendre les environs fertiles en toutes sortes de grains & de fruits. On a déjà vu plusieurs fois qu'un des soins de l'ancien Gouvernement, & peut-être ce qui lui fait le plus d'honneur, fut d'ouvrir des Canaux, par lesquels l'eau des Rivieres pût servir à porter la fécondité dans les terres, & faciliter aux Sujets le moyen de les cultiver. Les Espagnols ont trouvé ces Ouvrages faits, & les ont conservés dans le même ordre qu'ils les avoient reçus des Yncas. C'est par cette voie qu'on n'a pas cessé, jusqu'aujourd'hui d'arroser les champs de froment & d'orge, les luzernes pour la nourriture des Chevaux, les vastes Plantations de Cannes de Sucre, les Oliviers, les Vignes & les Jardins, pour en tirer régulièrement d'abondantes récoltes. Il n'en est pas de Lima comme de Quiro, où les Fruits n'ont aucune saison déterminée. Ici, les Champs produisent dans un tems qui est toujours le même, & la récolte se fait au mois d'Août. Les Arbres se dépouillent de

Comment il est  
arrosé.

(15) Voyages de François Correal aux Indes Occidentales, Tom. II, ch. 1.

(16) Relation de la Mer du Sud, pp. 215 &amp; suiv.

leurs fe-  
chauds  
lent que  
mieres.  
Saisons.  
me dan-  
Arbres,

Dom  
qui cauf-  
ge étoit  
pénfés  
va si ch-  
germe.  
qui s'éto-  
la terre.

Champs  
des Can-  
rante an-  
commer-  
jusqu'à  
on l'avo-  
dance.

on en se-  
nier tre-  
embarra-  
entre ce-

Ce qu-  
une con-  
nourritu-  
qui n'on-  
de ces A-  
ment &  
une autr-  
Negres.

Leur épa-  
gros, plu-  
ce qui le-  
tres, le-  
les Char-  
nettoier  
cher, tou-  
Il n'en c-  
Olives,

rope. El-  
seur & le-  
cher de  
de Lima

leurs feuilles, suivant leur nature; car ceux qui sont propres aux Pays chauds ne font que perdre la vivacité de leur verdure, & ne s'en dépouillent que pour faire aussi-tôt place à de nouvelles feuilles, qui chassent les premières. Il en est de même des Fleurs; c'est-à-dire qu'elles ont aussi leurs Saisons. Ainsi le Canton de Lima, où l'on distingue l'Hiver & l'Été, comme dans la Zone tempérée, a le même avantage dans la production des Arbres, des Fleurs & des Fruits.

Dom d'Ulloa fait observer qu'avant le tremblement de terre, de 1687, qui causa un dommage extrême à la Ville, les récoltes de froment & d'orge étoient d'une merveilleuse abondance, & que les Habitans étoient dispensés d'en tirer d'ailleurs; mais qu'après cet accident, le terroir se trouva si changé, que les semences de froment y pourrissoient sans pousser de germe. Cette altération fut attribuée à la quantité de vapeurs sulfureuses, qui s'étoient exhalées, & aux particules de nitre qui étoient demeurées sur la terre. Les Propriétaires, instruits par l'expérience, emploierent leurs Champs à d'autres usages, tels que d'y semer de la luzerne & d'y planter des Cannes de Sucre, dont ils tirèrent plus de profit. La stérilité dura quarante ans, au bout desquels on s'aperçut que la terre s'amélioroit. On recommença aussi-tôt à semer du froment, mais d'abord en petite quantité, jusqu'à ce que le sol aiant achevé de reprendre sa force, on sema comme on l'avoit fait anciennement, & les récoltes se firent avec la même abondance. A l'égard des autres plantes, dont la culture avoit été supprimée, on en sema moins, par la seule défiance des Laboureurs. Quoique le dernier tremblement de terre puisse avoir produit le même effet, on s'en embarrasse moins à Lima, parcequ'il s'est ouvert un Commerce de grains entre cette Ville & le Chili.

Ce qu'on sème le plus dans le Canton, c'est la luzerne, dont il se fait une consommation prodigieuse. Les Habitans ne donnent point d'autre nourriture aux Bêtes, surtout aux Mules & aux Chevaux; & ceux même qui n'ont pas de Carrosse, ou de Caleche, n'étant jamais sans un ou deux de ces Animaux, on doit comprendre que le nombre en est infini. Le froment & les cannes douces, qui produisent un sucre exquis, occupent une autre partie des terres. Tous ces Champs sont cultivés par des Esclaves Negres. Les Oliviers sont une autre richesse des lieux voisins de Lima. Leur épaisseur les fait ressembler à des Forêts; car outre qu'ils sont plus gros, plus hauts, plus touffus, que ceux d'Espagne, on ne les taille jamais; ce qui leur fait pousser tant de rameaux, qu'entrelassés les uns dans les autres, le jour n'y peut pénétrer. Aussi la charrue ne passe-t-elle jamais dans les Champs qui en sont plantés. La seule culture qu'on leur donne est de nettoier les rigoles qui conduisent l'eau au pié de chaque arbre, & d'arracher, tous les trois ou quatre ans, ces petits rejettons qui croissent autour. Il n'en coûte pas d'autre soin pour avoir une grande abondance de belles Olives, dont on fait de l'huile, ou qui se conservent à la manière de l'Europe. Elles sont très propres au second de ces deux usages, par leur gros-seur & leur beauté, par la douceur de leur jus, & par leur facilité à se détacher de leurs noyaux; qualités qui manquent aux Espagnoles: aussi l'huile de Lima est-elle supérieure à celle d'Espagne.

Tome XIII.

xx

DESCRIPTION  
DU PEROU.

LIMA.

Changemens ar-  
rivés dans le ter-  
roir.

Ce qu'il produit

DESCRIPTION  
DU PÉROU.

## LIMA.

Les environs de la Ville sont remplis de Jardins, où croissent toutes les especes de légumes & de fruits. Leur bonté répond à leur abondance. Quelques louanges qu'on ait données à ceux de plusieurs autres Cantons, il n'y en a point qui égale ceux de Lima. D'ailleurs toute l'année est ici la saison des fruits; c'est-à-dire qu'on peut sans cesse les manger frais, parceque les Saisons étant alternatives dans les Montagnes & dans les Vallées, les fruits meurissent d'un côté lorsqu'ils cessent de l'autre, & Lima, qui n'est qu'à 25 ou 30 lieues des Montagnes en tire de toutes les sortes, à l'exception de quelques-unes qui demandent un terroir plus chaud. Le raisin est de diverses especes à Lima. Celui, qu'on nomme Raisin d'Italie, est gros & de très bon gout. On ne fait aucune sorte de vin dans le Canton. Il n'y a que du raisin de treilles, qui s'étendent sur la terre, où elles croissent fort bien, sans autre soin que de les tailler & de les arroser.

Qualité du ter-  
roir.

Non seulement la qualité du terroir est pierreuse & sabloneuse, mais on peut dire qu'il n'est composé que de petites pierres à fusil, ou de cailloux lisses; ce qui rend quelques chemins fort incommodés, à cheval comme à pié. Les lieux, où l'on sème, ont environ deux piés de bonne terre; mais si l'on creuse au delà, on n'y trouve plus que cette sorte de cailloux; d'où l'on conclut que la Mer couvroit autrefois tout cet espace. Une autre propriété du même terroir, est d'être rempli de Sources. On n'y creuse pas à quatre ou cinq piés, sans trouver de l'eau. Les Voyageurs en donnent deux causes; l'une, que l'eau de la Mer s'y insinue & s'y filtre aisément; l'autre, qu'un grand nombre de Ruisseaux & de Torrens, qui coulent des Montagnes, se perdent dans cette Plaine avant que d'avoir pu se joindre aux Rivières, & qu'ils inondent le terrain en s'y repandant. Il se trouve même des Rivières qu'on n'aperçoit point, parceque leur lit est rempli de pierres; mais un Animal n'y peut remuer les piés, sans y faire sourdre l'eau. Cette abondance d'eau souterraine contribue sans doute à la fertilité du País, surtout à l'égard des hautes Plantes, dont les racines pénètrent assez loin pour en être sans cesse arrosées.

## Promenades.

Outre les Vergers, les Jardins & les Plantations, qui mettent une charmante variété dans les Campagnes, il y a des lieux où la nature seule fournit un spectacle agréable aux Habitans, & la plus abondante nourriture aux Troupeaux. Les Collines de San Christoval & d'Amancaès sont couvertes, au Printems, d'une verdure fort vive & d'une grande variété de Fleurs. Divers lieux voisins de la Ville offrent les mêmes agrémens, à cinq ou six lieues de distance. Amancaès tire son nom d'une très belle fleur jaune, à quatre feuilles terminées en pointe, dont la colline est couverte. Outre ces promenades, la Ville en a de publiques; celle d'Alameda, au Fauxbourg San Lazaro, formée par cinq allées d'Orangers & de Citroniers, longues d'environ deux cens toises; celle d'Acho, qui offre aussi de belles allées d'Acres, sur les bords de la Rivière, & quelques autres, où l'on voit chaque jour une foule de Carosses & de Caleches.

Le Voisinage de Lima n'a plus d'autres monumens d'Antiquité, que des Guacas, ou d'anciens sepulchres Indiens, & quelques restes de murailles, qui bordoient les grands chemins: mais à trois lieues de la Ville, au Nord-Est, on voit encore subsister, dans la Vallée de Guacachipa, les murs d'une

grand  
qui m  
quelq  
sans m  
confes  
ma &  
On en  
& leur  
le mon  
assure-  
queran  
des tou  
qu'aprè  
ruines  
gé dan  
des ap  
crainte  
La f  
tion, c  
agrém  
Ville,  
est pas  
fillé &  
mollet  
des Bo  
fait ob  
Boulan  
consiste  
nent,  
que fa  
leur tra  
grand  
ils son  
nourrit  
jours,  
Enfin,  
tenir;  
grace d  
Grecs &  
Le M  
bon ge  
deux o  
le y est  
commu  
Sarcell  
pour b  
viandes

grande Bourgade. Ces vieux Edifices feront le sujet d'un autre article. Ce qui merite ici de l'attention, c'est que les murs de Guacachipa & ceux de quelques autres Vallées voisines, quoique bâtis sur la superficie de la terre, sans mortier & sans ciment, ont résisté jusqu'à présent aux plus violentes secousses des tremblemens de terre; tandis que les plus solides édifices de Lima & de tous les lieux bâtis par les Architectes Espagnols y ont succombé. On en conclut que l'expérience seroit de maître aux Naturels du País, & leur enseignoit que dans une Contrée si sujette aux tremblemens de terre, le mortier n'étoit pas propre à rendre les Bâtimens plus fermes. Aussi nous assure-t-on que les Indiens, remarquant la méthode de leurs premiers Conquerans, se mocquoient d'eux, & disoient que les Espagnols creusoient des tombeaux pour s'enterret. Mais ce qui n'est pas moins surprenant, c'est qu'après avoir vû les nouvelles Villes du Pérou si souvent changées en ruines, & connoissant l'ancien usage des Indiens, on ne se soit pas corrigé dans l'espace de deux siècles. Le plaisir d'avoir des Maisons spacieuses & des appartemens commodes, l'emporte, dans l'esprit des Espagnols, sur la crainte continuelle d'être écrasés par leur chute.

La fertilité de la terre, la bonté du climat, les commodités de la situation, contribuent à la nourriture des Habitans de Lima, comme à tous les agrémens qu'on vient de représenter. Le pain, qu'on mange dans cette Ville, n'est pas moins estimé pour le goût que pour la blancheur. Il n'y est pas cher. On en distingue trois sortes: l'un nommé *Criollo*, fort perfillé & fort léger; l'autre, qu'on nomme *Pain à la Françoise*, & le Pain mollet. Ce sont des Negres qui fabriquent tous ces Pains, pour le compte des Boulangers; & les Boutiques en sont toujours bien fournies. On nous fait observer, comme une singularité de Lima, non-seulement que les Boulangers y sont fort riches, mais qu'une grande partie de leur bien consiste dans le nombre de leurs Esclaves. Outre ceux qui leur appartiennent, ils reçoivent ceux que les Maîtres veulent faire châtier pour quelque faute; & se chargeant de leur nourriture, ils paient encore au Maître leur travail journalier, en argent ou en pain. Ce châtiment est le plus grand auquel on puisse les condamner. Les Galeres n'en approchent point. Ils sont forcés de travailler continuellement, le jour & la nuit. On les nourrit mal, on leur laisse peu de tems pour le sommeil. En peu de jours, l'Esclave le plus vigoureux & le plus alerte est tout-à-fait affoibli. Enfin, cet état est si redoutable pour eux, que l'idée seule sert à les contenir; & ceux qui s'y trouvent condamnés, sont l'impossible pour obtenir grace de leurs Maîtres. On fait que le même usage étoit établi chez les Grecs & les Romains.

Le Mouton est la viande la plus ordinaire à Lima: elle y est de très bon goût. Celle de Bœuf est aussi fort bonne; mais on en mange peu, & deux ou trois Bœufs suffisent, par semaine, pour toute la Ville. La volaille y est excellente, & dans une grande abondance. Le Gibier y est moins commun: ce sont particulièrement des Perdrix, des Tourterelles, & des Sarcelles. La plus grande consommation est de chair de Porc, qui passe pour bonne, sans être aussi délicate qu'à Carthagene. Toutes les autres viandes, & le Poisson même, sont accommodées avec la graisse de Porc,

DESCRIPTION  
DU PÉROU.

## LIMA.

Murs à l'épreuve  
des tremblemens  
de terre.Nourriture des  
Habitans de Li-  
ma.Les Boulangeries  
sont les puni-  
tions des Escla-  
ves.



DESCRIPTION  
DU PÉROU.

## LIMA.

c'est-à-dire avec du *sain-doux* ou du *vieux-oing* ; usage qui vient apparemment de ce qu'à l'arrivée des Espagnols, le Pérou n'avoit point d'huile ; & depuis qu'il en a de son crû, l'ancienne nécessité s'est comme tournée en habitude. Ce fut en 1560 qu'Antoine de Ribera planta le premier Olivier qu'on ait vû dans cette Région ; & delà sont venus ceux qui forment aujourd'hui des Forêts.

## Veau gelé.

On apporte, des Montagnes, du Veau gelé, comme un mêt fort délicat ; & les Etrangers mêmes le trouvent tel. Toute la préparation consiste à tuer les Veaux, & à les laisser un jour ou deux à l'air dans les Bruiere, pour les y faire geler. Ils se conservent fort long-tems dans cet état, sans la moindre corruption. Le Poisson vient, à Lima, des Ports de Chorillos, de Callao & d'Ancon. Le plus délicat est le *Cordudo*, & le *Peje-Reye*, ou Poisson-Roi, espece de Gradeau, de six à sept pouces de longueur. Quoiqu'il ne se trouve au Pérou que dans l'eau salée, il n'est pas différent de celui qu'on trouve, sous le même nom, dans les Rivieres d'Espagne. Celle de Lima produit différentes especes de Poisson, entr'autres une sorte de *Chevrettes* (\*), qui ont deux ou trois pouces de large. Les Anchois sont en si grande abondance sur la Côte, que les termes manquent aux Voïageurs pour l'exprimer. C'est la nourriture de cette multitude d'Oiseaux de Mer, qu'on a déjà représentés sous le nom général de Guanacs, quoiqu'ils soient de diverses especes. Cette Côte a peu de coquillages ; mais contre le témoignage de Dampier, M. Frezier & Dom d'Ulloa nous assurent que le Port de Callao ne laisse pas d'en fournir. On y prend même quantité d'une sorte de Moules, mais beaucoup plus grosses que les nôtres, & dont le Poisson ressemble à l'Huître par la forme & par le goût.

Vins, fruits secs,  
& confitures.

Les vins, qu'on boit à Lima, sont, ou blancs, ou couverts, ou rouges ; & dans ce nombre, il y en a d'excellens. Les plus fins viennent de Lucumba & du Lac. Celui dont on fait le plus d'usage est le vin de *Pisco*, dont on fait aussi toutes les Eaux-de-vie qui se consomment dans la Ville, ou qu'on transporte plus loin. L'Eau-de-vie de Cannes n'y est pas connue. Les fruits secs viennent du Chili ; tels que les amandes, les noix, les noisettes, les poires & les pommes sechées, &c. Les confitures ne sont pas moins communes, à Lima, que dans les autres Villes des Indes ; mais l'usage en est plus modéré. Celui du Chocolat l'est aussi. On prend, à sa place, du *Maté*, qu'on prépare deux fois chaque jour ; & quoique cette boisson ait des défauts, qui seront observés dans un autre article, elle se fert avec beaucoup d'appareil.

Commerce de  
Lima.

Mais rien ne contribue tant à l'abondance qui regne à Lima, que son Commerce avec toutes les autres parties du Pérou. Le Consulat, que nous avons nommé entre ses Tribunaux, envoie des Députés-Commissaires pour résider dans toutes les Villes de la dépendance du Viceroi. Il juge d'ailleurs de toutes les affaires de Commerce. Cette Cour, jointe à l'établissement d'un Comptoir général, où se rassemblent non-seulement toutes les Marchandises qui arrivent par les Galions & les Vaisseaux de Régittes, mais encore tout ce qui se fabrique dans les autres Provinces, rend Lima comme le centre de toutes les richesses & les commodités du Pais.

\*) Ou Ecrevettes.

Ce  
la Flor  
tems d  
la dire  
leurs p  
telle s  
March  
gueurs  
Ce qu  
lao. L  
expédi  
des Ma  
présen  
tems r  
auxque  
compta  
assez l  
sent q

Le p  
en bar  
ties en  
coup n  
l'argen  
Comm  
deniers  
par la  
de l'A  
pour l  
comme  
donne  
moins  
ses em  
égalem  
de ne

Outr  
quemen  
Septen  
Tabac  
& se t  
Comm  
chands  
que de  
laine d  
passer  
de la M  
du Fer  
Firme

Ce qui vient des Provinces est déposé à Lima, pour être embarqué sur la Flotille, qui part du Port de Callao, & qui se rend à Panama vers le tems de l'arrivée des Galions. Les Propriétaires des fonds en abandonnent la direction aux Négocians de Lima; & ceux-ci les vont trafiquer, avec leurs propres fonds, à la grande Foire de Panama. A son retour, la Flotille s'arrête au Port de Payta, où les Négocians prennent terre, avec les Marchandises de l'Europe dont ils se sont pourvûs; & pour éviter les longueurs de la Navigation, ils les font transporter par terre jusqu'à Lima. Ce qu'ils ont de moins précieux continue la route par Mer jusqu'au Callao. Lorsque tous leurs effets sont arrivés à Lima, ils commencent par expédier ce qui regarde leurs Correspondans, tandis qu'ils font serrer dans des Magasins tout ce qui est pour leur propre compte, jusqu'à ce qu'il se présente des Acheleurs, qui ne manquent point de se rassembler dans un tems réglé; ou bien ils ont des Commis dans les Provinces intérieures, auxquels ils font des envois, dont ils reçoivent le produit en argent comptant ou par des Lettres de Change. Le Commerce d'une Flotille dure assez long-tems, par la difficulté de toutes ces expéditions, qui ne finissent que lorsque les Magasins sont épuisés.

Le produit de ce qui se vend, dans l'intérieur du País, est de l'argent en barres, en pignes, ou en œuvre. Les barres & les pignes sont converties en especes, à la Monnoie de Lima. Ainsi les Négocians gagnent beaucoup non-seulement sur leurs Marchandises, mais encore sur les retours de l'argent, qu'ils prennent à plus bas prix qu'ils ne le donnent. Tout ce Commerce n'est proprement qu'un troc de Marchandises pour d'autres. Les deniers qui en proviennent, dans l'intervalle des Flotilles, sont employés par la plupart des Négocians en étoffes du País, qui forment des Fabriques de l'Audience de Quito; car il s'en consomme une si grande quantité, pour l'usage du Peuple, qui n'est pas en état, dans les petites Villes comme à la Campagne, d'acheter les magnifiques étoffes auxquelles on donne le nom général d'étoffes de Castille, que ce Commerce n'est pas moins nécessaire, ni moins lucratif que l'autre. Un Négociant, qui fait ses emplettes avec des fonds médiocres, ne manque point de se pourvoir également des étoffes du País & de celles de l'Europe, pour être en état de ne renvoyer personne.

Outre ce Commerce, qui est le plus considérable, & qui se fait uniquement par Lima, ses Habitans en ont un, par les País Méridionaux & Septentrionaux de l'Amérique. Ce qu'ils tirent le plus du Nord, c'est le Tabac en poudre, qui passant de la Havane au Mexique, y est préparé, & se transporte ensuite à Lima, d'où il passe dans d'autres Contrées. Ce Commerce se fait à peu-près comme celui de Panama: mais les Marchands qui le font ne se mêlent pas de celui des étoffes, & ne vendent que des parfums, tels que de l'Ambre, du Musc, &c. & de la Porcelaine de la Chine. Les uns sont établis à Lima, les autres ne font qu'y passer; & tous correspondent avec les Marchands Mexiquains. Des Ports de la Nouvelle Espagne il vient à Lima, de la Poix, du Goudron, & du Fer, avec de l'Indigo, mais en petite quantité. Il y vient de Tierra-Firme beaucoup de Tabac en feuille, & des Perles, dont le débit est tou-

Son Commerce  
avec les País du  
Nord & du Sud.

DESCRIPTION  
DU PÉROU.

## LIMA.

Usage que les  
Femmes de Lima  
font du Tabac.

jours fort grand , pour les bijoux & la parure des femmes. Quand l'As-  
siento , c'est-à-dire la Traite des Negres , n'est point interrompu , ce Com-  
merce se fait aussi par la voie de Panama.

Entre les modes des Femmes de Lima , il n'y en a point d'aussi générale &  
de plus enracinée , que celle de porter dans la bouche ce qu'elles nomment un  
*Limpion*. Il paroît , par la signification du mot , que cet usage n'est venu ,  
dans sa source , que du désir de se tenir les dents propres. Limpion est formé  
de *Limpiar* , qui signifie nettoier. On donne ce nom à de petits rouleaux de  
Tabac , de quatre pouces de long , sur neuf lignes de diametre , envelop-  
pés dans du fil fort blanc , dont on les tire par degrés , à mesure qu'on en  
use. Les Dames ne font que porter le bout du Limpion à la bouche , pour  
le mâcher un instant , & s'en frottent les dents , qu'elles croient plus bel-  
les & plus nettes , après cette opération : mais les Femmes du commun  
la pouffent à l'excès. Elles sont horribles à voir , avec un Limpion entier ,  
qu'elles ont continuellement dans la bouche. Cet usage , & celui du Ta-  
bac à fumer , qui n'est pas moins à la mode parmi les Hommes , produit  
une grande consommation de Tabac en feuille. Les Limpions sont com-  
posés de Tabac de Guayaquil , avec un peu de celui qui vient de la Ha-  
vane par Panama. Le Tabac à fumer se tire de Saña , de Moyabamba ,  
de Jaen de Bracamoros , de Llulla & de Chillaos , où l'on en recueille  
beaucoup , & d'une fort bonne qualité.

Autres Commer-  
ces.

Le Merrein qui sert à Lima pour la construction des Edifices , comme  
celui qui sert au Callao pour le carenage des Vaisseaux & pour la fabri-  
que des petits Bâtimens de Mer , vient de Guayaquil. On en tire aussi  
du Cacao , mais en petite quantité , parceque l'usage de l'Herbe du Para-  
guay l'emporte à Lima sur celui du Chocolat. Les Maîtres de Vaisseaux  
font le Commerce du bois ; & l'apportant pour leur propre compte , ils  
en forment des Magazins au Callao , où l'on en trouve toujours. Des  
Côtes de Nasca & de Pisco , on tire des vins , des eaux-de-vie , des oli-  
ves , des huiles & des raisins secs ; de celles du Chili , du Froment , des  
farines , des cordouans , des amarres de chanvre , des vins , des fruits secs ,  
& quelque peu d'or. Les Magasins du Callao sont remplis de ces Mar-  
chandises , & de celles qu'on y apporte de plusieurs autres lieux. Il s'y tient  
tous les Lundis une Foire , où l'on se rend de toutes parts , pour acheter  
ou pour vendre. Les Marchandises qu'on y achete sont transportées à leur  
destination par des Mules , que les Marchands y entretiennent dans cette  
vue.

Les denrées , qui viennent à Lima , ne sont pas toutes pour les Habitans.  
Il en passe une partie dans l'Audience de Quito , dans les Vallées , &  
même à Panama , où il s'en fait des remises considerables. On tire , de  
Coquimbo & de la Côte de ce nom , une grande abondance de cuivre  
& d'étain en barre ; des Montagnes de Caxamalca & de Chachapoyas , des  
toiles de coton & de pite , pour les voiles de Navires ; des Vallées , cette  
sorte de maroquin , qui se nomme Cordouan , & du savon ; des Provin-  
ces méridionales , telles que Plata , Oruro , Potosi & Cusco , la laine de  
*Vicuñas* , ou Vigogne , pour la fabrique des chapeaux , & quelques étoffes  
fines ; du Paraguay , l'Herbe de même nom , dont il se fait une extrême

consom-  
qu'à Q  
n'envoi  
& qui  
lement  
intérêt.

Des l  
source  
vroient  
fet : cep  
vert qu  
dont les  
vérité l  
mille Pi  
Celles q  
Piaftres  
qu'est l  
fonds f  
raisons  
pensés  
compter  
du capi  
cres ; &  
mencée  
que dé  
que les  
Duc de  
» firent  
» Mero  
» Roia  
» naire  
» 5 , &  
» Piastr

DAN  
prenant  
connue

(17) R  
& 196.  
pié ou n  
de son V  
gent étroi  
(18) A

consommation à Lima, & qui passe de-là dans les autres Provinces, jusqu'à Quito. Enfin, le Pérou n'a point de Canton, ni de Bourgade, qui n'envoie dans cette Ville quelques Marchandises de son crû pour la vente, & qui ne s'y pourvoie de celles qui lui manquent. Ainsi Lima est réellement un centre de Commerce, auquel toutes les Nations ont quelque intérêt.

Des liaisons d'une si grande étendue ne pouvant manquer d'être une source continuelle d'opulence, il semble que les Marchands de Lima devroient être les plus riches Particuliers du Monde. Ils sont riches en effet: cependant, avec une juste attention, Dom d'Ulloa croit avoir découvert qu'il n'y a pas plus de douze ou quinze Maisons commerçantes, dont les capitaux en argent ou en Marchandises, sans y comprendre à la vérité les biens fonds & les Majorats, aillent chacune à cinq ou six cens mille Piastras. Quelques-unes vont au-delà, mais on en compte fort peu. Celles qui possèdent des fonds moïens, comme depuis cent jusqu'à 300000 Piastras, sont en grand nombre; & c'est véritablement entre leurs mains, qu'est le fort du Commerce, soutenu par les petits Marchands, dont les fonds sont de 50 à 100000 Piastras. Le même Voyageur a trouvé deux raisons, qui retiennent les Négocians de Lima dans ces bornes; leurs dépenses excessives, & les riches dotes qu'ils donnent à leurs Filles: sans compter que l'établissement des Fils emporte toujours une grande partie du capital. D'une grande fortune, il s'en forme ainsi plusieurs médiocres; & souvent l'opulence d'une Famille finit avec celui qui l'a commencée. M. Frezier avoit une plus haute idée des richesses de Lima, lorsque désespérant de pouvoir la donner juste, il se borne à rapporter ce que les Marchands y étallèrent de richesses vers l'an 1682, à l'entrée du Duc de la Palata, lorsqu'il vint prendre possession de la Viceroiauté. » Ils » firent paver, dit-il, dans l'étendue de deux quartiers, les rues de la » *Mercad* & de *Los Mercadores*, par lesquelles il devoit entrer à la Place » Roïale où est le Palais, de Lingors d'argent quintés, qui pesent ordinairement environ 20 marcs, longs de 12 à 15 pouces, larges de 4 à 5, & épais de 2 à 3; ce qui pouvoit faire la somme de 80 millions de Piastras, & d'environ trois cens vingt millions de notre Monnoie (17).

DESCRIPTION  
DU PEROU.

LIMA.

Richesse des Marchands de Lima.

Singulière ostentation.

## §. IX.

### DESCRIPTION DE CUSCO.

DANS l'éloignement où cette Ville est de la Mer (18), il n'est pas surprenant que sous des Maîtres aussi dédaigneux que les Espagnols, elle soit peu connue des Etrangers. On fait, par les premières Relations, que du tems

Situation de  
Cusco.

(17) Relation de la Mer du Sud, pp. 195 & 196. M. Frezier fait ce compte sur le pied ou notre Monnoie étoit en 1713, tems de son Voïage, où l'on fait combien l'argent étoit plus bas qu'aujourd'hui.

(18) A 120 lieues Espagnoles de Lima, sui-

vant quelques-uns; & suivant d'autres à 180. *Laet.* Liv. 10. ch. 30. Sa position est à 13 degrés & demi de Latitude Australe, & 78 de Longitude du Meridien de Toledo, suivant *Herrera*.

DESCRIPTION  
DU PÉROU.

## CUSCO.

## Son origine.

des Yncas, elle étoit non-seulement la Capitale, mais la plus grande & la plus magnifique, comme la plus ancienne, de toutes les Villes du Pérou. Sa fondation est attribuée à Mango-Capac, premier Empereur de cette Monarchie, qui la peupla des Indiens Sauvages qu'il avoit rassemblés sous ses Loix<sup>(19)</sup>. Elle fut divisée en deux parties, nommées *Hanam Cusco* & *Hurin Cusco*, c'est-à-dire haut & bas Cusco; l'une habitée par les Indiens qui s'étoient attachés volontairement à Mango Capac; l'autre, par ceux que Mama Oello, son Epouse avoit attirés avec la même adresse & le même bonheur. Dans l'origine, les Maisons étoient petites, & ne différoient des Cabanes ordinaires du Païs, que par leur ordre & leur nombre: mais à mesure que l'Empire s'aggrandit, sa Capitale ne put manquer de s'étendre & de s'embellir. Tous les Historiens conviennent qu'à l'arrivée de François Pizarre, les Espagnols ne furent pas peu surpris de trouver une Ville de cette importance.

Son état sous les  
Incas.

Garcilasso & Correal, les seuls qui nous aient représenté son ancienne splendeur<sup>(20)</sup>, racontent qu'au milieu de la Ville, les Incas avoient ménagé une fort belle Place, d'où sortoient quatre grandes rues, qui représentoient les quatre parties de la Monarchie du Pérou; que le concours des Indiens n'ayant fait qu'augmenter, il y eut des quartiers assignés pour chaque Province; & qu'après s'y être une fois établi, on n'avoit plus la liberté de choisir un autre lieu pour demeurer; que chacun pouvoit y suivre les usages du Païs de sa naissance; mais que tout le monde étoit obligé d'adorer le Soleil, Pere des Incas, dans un Temple somptueux, qui se nommoit *Caracancha*; & dont le Grand Prêtre portoit le titre de *Villouna*: que les murailles en étoient incrustées d'or & d'argent, ornées de diverses sortes de figures, & qu'on y voyoit, comme en trophée, toutes les Idoles des Peuples que les Incas avoient subjugués; enfin, qu'il y avoit, en différens endroits de la Ville, des édifices souterrains, habités par les Devins & les Enchanteurs, & que les Conquérens Espagnols y trouverent une prodigieuse quantité d'or & d'argent.

Temple du So-  
leil.Forteresse des  
Incas.

On voit encore, sur une Colline<sup>(21)</sup> au Nord de la Ville, les ruines d'une fameuse Forteresse, que les Incas avoient fait bâtir pour leur sûreté. Elles font juger que ces Princes avoient eu dessein d'enfermer leur principale demeure d'un grand mur taluté, pour fermer tous les passages extérieurs, & pour se conserver en même-tems une communication libre avec la Ville, par des voûtes souterraines, qui conduisoient à trois autres Forts, situés dans la Ville même, où ils entretenoient une nombreuse Garnison. Ce rempart étoit d'une hauteur extraordinaire, composé de pierres bien travaillées, comme celles des Monumens dont on donnera la description dans un autre article, & plus remarquable encore par la grosseur des pierres mêmes, qui étoient de différentes figures. Les principales, de celles qui ont résisté au tems, sont si grandes, qu'il n'est pas aisé de comprendre comment on a pû, sans le secours d'aucune machine, les tirer des Carrieres & les transporter dans le lieu où elles sont employées.

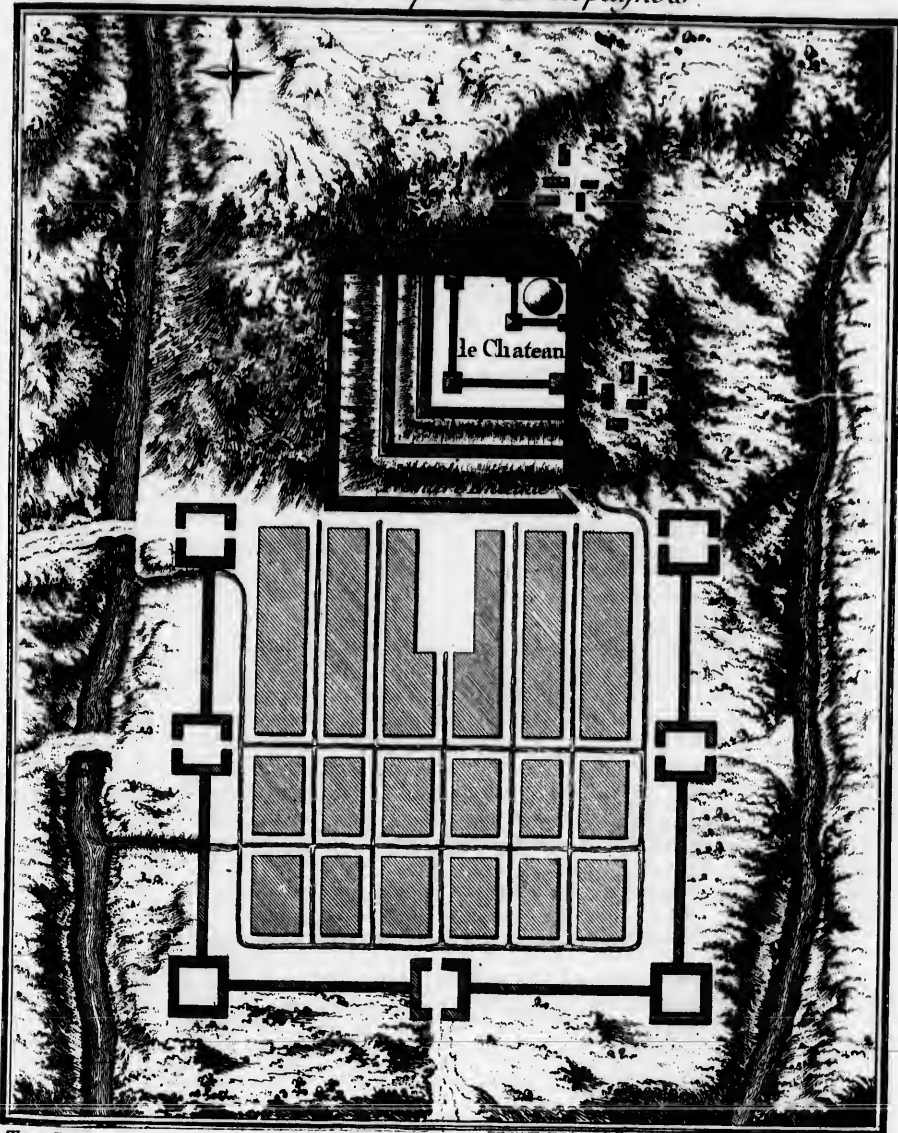
(19) Voyez, ci-dessous, l'article de l'origine de la Monarchie. Correal. Part. 3 ch. 6.


(21) Garcilasso la nomme Sacshayama.

(20) Garcilasso, L. VII, ch. 8. François



PLAN DE CUSCO  
*Lors de la Conquête des Espagnols.*





Les creux  
tres pier  
s'aperço  
d'admir  
même c  
le nom  
peine qu  
Forteres  
mais la  
menacés

La pl  
Toutes l  
bre de F  
cipale d  
serve C  
& qu'ap  
de les e  
tiers. Le  
nommoi  
sous les  
au Midi  
tingué p  
du Souv  
apprend  
nommé  
une esp  
*chaga* &  
deux à  
enfin , c  
Riviere  
des Inca  
Midi , j  
particuli  
dans du  
leur deg  
fa Defcr  
à la prin  
gueur, c  
Elle se

Cufco  
de la gr  
sur le p

(22) Ce  
à juger q  
toutes les  
de divers  
les liaifon

To

Les creux, que laisse l'irrégularité de ces grosses masses, sont remplis d'autres pierres, ajustées avec tant d'art & de proportion, que leur liaison ne s'aperçoit pas facilement. Celle, dont l'énorme étendue cause le plus d'admiration, est en effet si prodigieuse dans sa totalité (22), qu'on ne peut même concevoir de machine assez forte pour la remuer. On lui a donné le nom de *Canjada*, qui signifie *la Fatigude*, par allusion sans doute à la peine qu'elle a dû coûter pour le transport. Les Ouvrages intérieurs de la Forteresse, c'est-à-dire les logemens, sont presque entièrement détruits; mais la plus grande partie de ceux du dehors subsistent, & ne semblent menacés de leur fin, que dans la ruine générale du Monde.

La plupart des rues de l'ancien Cusco étoient longues, mais étroites. Toutes les Maisons étoient de pierre, & l'on y comptoit un grand nombre de Palais, ou d'Edifices Roiaux. L'or & l'argent en faisoient la principale décoration; ce qui n'a rien d'étonnant, s'il est vrai, comme l'observe Correal, qu'on apportoit à Cusco toutes les richesses de l'Empire, & qu'après les y avoir fait entrer, il étoit défendu, sous peine de mort, de les en faire sortir. Garcilasso nous donne les noms des principaux quartiers. Le premier, où l'on voïoit un ancien Palais de Mango-Capac, se nommoit *Colcampata*. Ceux du côté de l'Est étoient au nombre de trois, sous les noms de *Cantatpata*, *Pumacurac* & *Tococachi*. Il y en avoit deux au Midi, nommés *Munaycenca* & *Rimacpampa*, dont le second étoit distingué par une grande Place, qui servoit à la proclamation des ordres du Souverain. *Pumachupen* étoit un autre quartier, dont on ne nous apprend pas la situation; mais on ajoute qu'il étoit séparé du huitième, nommé *Cayaucachi*, par un espace de mille pas, qui faisoit de celui-ci une espece de Fauxbourg. A l'Occident, on trouvoit ceux de *Chaquillchaga* & de *Cuntistuyo*; au Nord, ceux de *Pichu* & de *Quillipatan*, tous deux à quelque distance des autres; un peu plus loin, celui de *Carmenca*; enfin, du Nord à l'Est, celui de *Huacapunco*, par lequel entroit une Riviere, qui traversoit la principale partie de la Ville. De la Forteresse des Incas descendoit un Ruisseau, qui coupoit la Ville, du Nord au Midi, jusqu'à *Rimacpampa*. Cet espace, qui étoit fort ample, contenoit particulièrement trois ou quatre rues, où demenoient tous les Descendants du Sang Roial, suivant ce qu'on nommoit leur *Aillus*, c'est-à-dire leur degré. Le même Ecrivain, qui étoit de ce Sang, & qui semble, dans sa Description, se repaître encore de la grandeur de ses Ancêtres, donne à la principale des anciennes Places de Cusco, quatre cens pas de longueur, du Nord au Sud, & cent cinquante de largeur de l'Est à l'Ouest. Elle se nommoit, dit-il, *Haucaypata*.

Cusco, devenu Espagnol depuis plus de deux siècles, est aujourd'hui de la grandeur de Lima (23). Il est situé dans un terrain fort inégal, & sur le penchant de plusieurs Collines, dont le voisinage ne pouvoit offrir

DESCRIPTION  
DU PEROU.

CUSCO.

Rues, Edifices,  
Places & Quartiers  
de l'ancien  
Cusco.

Son état présent.

(22) Cette circonstance ne porte-t-elle pas à juger que dans celle-ci, comme dans toutes les autres, l'extrême grosseur venoit de diverses parties, dont l'art avoit caché les liaisons?

(23) Il est heureux que sans avoir été à Cusco, Dom d'Ulloa nous ait décrit l'état présent de cette Ville, sur des informations dont on a déjà vu qu'il garantit la fidélité.



DESCRIPTION  
DU PEROU.  
CUSCO.

d'emplacement plus commode. Celles qui l'environnent, au Nord & à l'Ouest, forment un arc, auquel on a donné le nom de *Senca*. Au Sud-Est, la Ville est bordée par une Plaine, où aboutissent des allées fort agréables. La plupart des Maisons sont bâties de pierre, & couvertes de tuiles fort rouges, qui produisent un bel effet. Les appartemens en sont bien distribués. Tous les Ouvrages de Menuiserie y sont dorés, jusqu'aux moulures des portes; & les meubles répondent fort bien à cette magnificence.

L'Eglise Cathédrale ressemble beaucoup à celle de Lima, par la grandeur & par l'ordonnance, avec cet avantage, qu'elle est toute de pierre, & d'un meilleur goût d'Architecture. On compte neuf Paroisses dans la Ville: celle du *Sagrario*, qui est desservie par trois Curés, deux pour les Espagnols & un pour les Indiens, & qui a pris le titre de *Nuestra Señora del Triunfo*, depuis que les Espagnols, s'y étant retirés dans un soulèvement des Indiens, qui brûlèrent la Ville presque entière, y furent à couvert des flammes, par une espèce de miracle qu'ils attribuèrent à la protection de la Sainte Vierge; 2. Belen; 3. L'Eglise de l'Hôtel-Dieu; 4. Santa Anna; 5. Sant'Iago; 6. San Blas; 7. San Cristoval; 8. San Sebastian; 9. San Geronimo. Les deux dernières, quoiqu'éloignées de la Ville, l'une de près d'une lieue, & l'autre du double, ne laissent pas de lui appartenir.

Le Couvent des Dominicains de Cusco, pour ses principaux murs, ceux de l'ancien Temple du Soleil; & le Saint Sacrement y est placé dans l'endroit même, où les Indiens représentoient la figure d'or de cet Astre. Les Franciscains ont, dans la Ville, un grand Couvent, duquel dépendent tous les Couvens de leur Ordre, dans la Province. Celui des Augustins & celui des Peres de la Merci jouissent de la même distinction. Les Jésuites ont deux Maisons, qui n'ont pas d'autre objet que l'instruction des jeunes gens. On compte deux Hôpitaux, celui de San Juan de Dios, & celui des Bethlémites; le dernier, destiné particulièrement pour les Indiens malades. Les Monastères de l'autre sexe sont Sainte Claire, Sainte Catherine, les Carmelites, & une Communauté de Filles dévotes, nommées les *Nazaréennes*.

La Régence de la Ville a pour Chef un Corregidor, secondé des Regidores, qui sont tirés de la première Noblesse. C'est de leur Corps qu'on élit annuellement les Alcaldes ordinaires, suivant l'usage de toutes les Villes Espagnoles des Indes. Le Chapitre est composé, avec l'Evêque, de cinq Dignitaires; qui sont un Doien, un Archidiacre, un Chantre, un Ecolâtre, un Trésorier; de quatre Chanoines, dont deux obtiennent leurs Canonicats par concours, & deux par présentation; d'un Magistral; d'un Pénitencier, & de deux Prébendaires. Cusco a trois Collèges pour l'étude des Sciences; l'un, qui est un Séminaire, sous le nom de Saint Antoine, & sous la direction de l'Evêque, avec des Chaires fondées pour enseigner le Latin, la Philosophie & la Théologie aux jeunes Ecclésiastiques qui aident au service de la Cathédrale; le second, sous le titre de Saint Bernard, où les Jésuites enseignent les Belles-Lettres & la Philosophie aux jeunes Espagnols de la Ville; & le troisième, nommé Saint François

de Borgi  
nes Ind  
versité;

Entre  
ges, Off  
zada ont  
toutes le

On co  
pagnol,  
de ses H  
suivante

après ave  
est « l'en

» quoiqu  
On n'en

sieurs fo  
tre lieue

sont pres  
d'être re

nion qu'  
toutes pa

pour un  
pales Ma

Garcilass  
nimaux

mêlé de  
éloignem

de l'Arm  
d'Arequi

compte d  
& le rest

quelque  
vent s'en

Malades

D'autr  
& située

d'un roch

ristes, ju

fût, il y  
en or (28

(14) C  
nombre. Il  
voit, dit-  
tevenu de

(25) Cor

de Borgia, dirigé aussi par les Jésuites, & destiné à l'instruction des jeunes Indiens, Enfans des Caciques. Les deux premiers ont le titre d'Université; & l'on y confère tous les degrés, jusqu'au Doctorat.

Entre les Tribunaux, celui des droits roiaux est composé de deux Juges, Officiers des Finances du Roi. Ceux de l'Inquisition & de la Cruzada ont, avec leurs Commissaires, des Officiers subalternes, comme dans toutes les Villes de la domination Espagnole.

On compte, dans Cusco, trois ou quatre mille Habitans de sang Espagnol, & douze mille Indiens (24). Dom d'Ulloa ne parle ni du nombre de ses Habitans, ni de leur Commerce. Mais on verra, dans une Relation suivante, qu'il ne manque rien à l'agrément de cette Ville; & Correal, après avoir parcouru toutes les Régions de l'Amérique, assure que Cusco est « l'endroit auquel il donne la préférence, pour le plaisir & la santé; » quoique le voisinage des Andes y rende, dit-il, l'air un peu froid (25). « On n'en lit pas moins, dans Garcilasso, que les Habitans ont pensé plusieurs fois à transférer la Ville dans la Vallée d'Yucay, qui en est à quatre lieues au Nord, pour s'éloigner de ces Montagnes, dont les sommets sont presque toujours couverts de neige: mais l'air de Cusco ne laisse pas d'être temperé; & le dessein de l'abandonner n'a pu venir que de l'opinion qu'on a toujours eue du Canton d'Yucay, qui étant défendu de toutes parts contre les injures de l'air, passoit, du tems même des Incas, pour un des plus délicieux séjours du Monde. Ils y avoient leurs principales Maisons de Campagne, dont on voit encore de magnifiques débris. Garcilasso raconte que toutes les pierres en étoient ornées de figures d'Animaux, gravées en relief, & que le Ciment qui les unissoit étoit mêlé de poudre & de paillettes d'or, qu'on voïoit reluire dans un grand éloignement. L'Evêque de Cusco, qui étoit autrefois le plus riche Prélat de l'Amérique, mais qui, depuis l'érection des Sièges de Guamanga & d'Arequipa, ne jouit plus que de vingt mille Piastras de rente (26), compte entre ses possessions la plus grande partie de cette belle Vallée; & le reste appartient aux principaux Espagnols du Pais, qui croient avoir quelque chose à désirer pour le bonheur de leur vie, lorsqu'ils ne peuvent s'en procurer une portion. L'usage de Cusco est d'y transporter les Malades, qui ne sont jamais long-tems à s'y rétablir (27).

D'autres Vallées rendent le voisinage de cette Ville extrêmement agréable. Garcilasso en vante une, qu'il nomme *Caravaya*, mais plus éloignée, & située entre différentes Montagnes, où il raconte qu'en 1566 on tira d'un rocher une masse d'or, de la grosseur d'une tête d'Homme. Les Aristes, jugerent, dit-il, que si le hasard ne l'eût pas fait découvrir trop tôt, il y avoit beaucoup d'apparence que tout le Rocher se seroit converti en or (28).

(24) C'est Correal, qui en compte ce nombre. Il est confirmé par Laet, qui le fait voir, dit-il, d'un Voïageur nouvellement revenu de cette Ville même.

(25) Correal, *ubi sup.*

(26) Environ cent mille livres.

(27) Laet, sur le même témoignage, *ubi sup.*

(28) Liv. VIII, chap. 24.

DESCRIPTION  
DU PEROU.

## CUSCO.

Nombre des Habitans de Cusco.

Ils pensent à transférer leur Ville dans la Vallée d'Yucay.

Agrémens de cette Vallée.

Vallée de Caravaya.

Prodigeux morceau d'or.

AUDIENCE OU PROVINCE DE QUITO.

Sa situation & son étendue.

AU Nord, la Province de Quito (\*) est limitrophe de celle de Bogota ; ou Santa Fé de Bogota, & comprend, de ce côté, une partie du Gouvernement de Popayan. Au Sud, elle confine aux Corrégimens de Piura & de Chachapoyas. A l'Est, elle occupe toute l'étendue du Gouvernement de Maynas, sur la Riviere de Marañon ou des Amazones, jusqu'à la Ligne de séparation qui divise les conquêtes des Espagnols de celles des Portugais. A l'Ouest, elle a pour bornes les Côtes de Machala, sur le Golfe de la Puna, dans la Mer du Sud, jusqu'à celles du Gouvernement d'Atacames, & la Jurisdiction de Barbaças sur le Golfe de Gorgone dans la même Mer. Du Nord au Sud, sa plus grande largeur est de 200 lieues, & sa longueur, de l'Est à l'Ouest, jusqu'à la Ligne de séparation, est de plus de 600 lieues en droite ligne : mais une grande partie de cet espace est, ou déserte & peu connue des Espagnols, ou habitée par des Nations barbares.

Sa division. Cinq Gouvernemens.

La seule, qui soit bien peuplée, est l'espace que laissent entr'elles les deux Cordillieres des Andes. Comparé à ce grand Païs, c'est une espee de ruelle, qui s'étend depuis le Corrégiment de S. Michel d'Ibarra jusqu'à celui de Loja. Il renferme encore l'espace qui s'étend de-là jusqu'au Gouvernement de Popayan, & comprend même une partie de ce Gouvernement, avec tout le Païs qui s'étend depuis la Cordilliere orientale jusqu'à la Mer. L'étendue de ces Corrégimens, de l'Est à l'Ouest, est d'environ 15 lieues, distance qui est entre les deux Cordillieres : à quoi il faut ajouter ce qui est compris dans les Gouvernemens de Jaen de Bracamotos, qui confine au Corrégiment de Loja, vers l'extrémité de la Province, à l'Est de la Cordilliere orientale, & vers le Nord, celui de Quixos ; & ensuite à l'Orient de Quixos, celui de Maynas. Entre les uns & les autres, il y a de longues Lisieres, habitées seulement par des Indiens idolâtres. Au Nord de toute la Province est le Gouvernement de Popayan. Ainsi, dans la partie Occidentale de cette ruelle, formée par les deux Cordillieres, est le Gouvernement d'Atacames, nouvellement érigé, & le Corrégiment de Guayaquil : dans la partie Orientale, les trois autres Gouvernemens qu'on vient de nommer ; & le Gouvernement de Popayan dans celle du Nord.

Neuf Corrégimens.


Outre ces cinq Gouvernemens, l'Audience de Quito contient neuf Corrégimens, auxquels on donne, par subdivision, le titre de Provinces. Leurs noms, en commençant par le plus septentrional, sont ; 1 S. Michel d'Ibarra ; 2 Orabalo ; 3 Quito ; 4 Latacunga ; 5 Riobamba ; 6 Chimbo, ou Guaranda ; 7 Guayaquil ; 8 Cuença ; 9 Loja. Suivons cette division, puisque nous y sommes engagés, & nous reviendrons ensuite aux Gouvernemens.

Corrégiment de Saint Michel d'Ibarra.

I. Le premier Corrégiment contient, avec la Ville de Saint Michel (\*) On doit se souvenir qu'elle est aujourd'hui réunie à la Viceroiauté de la Nouvelle Grenade. Voyez ci-dessus, pag. 241.

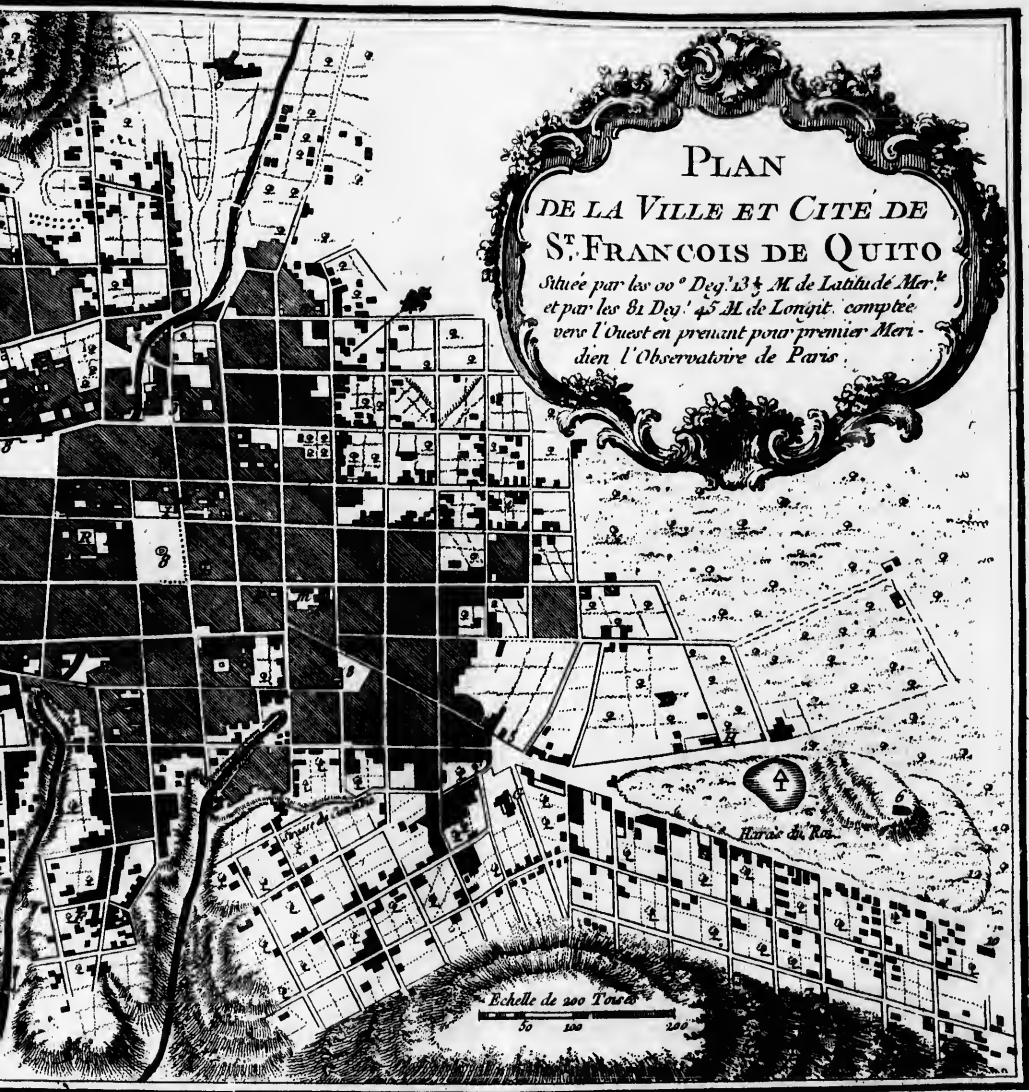
- A. l'Eglise
- B. Le Sag
- C. Paroiss
- D. Paroiss
- E. Paroiss
- F. Paroiss
- G. Paroiss
- H. Paroiss
- I. Palais a
- K. Maison
- L. Palais
- M. Chapelle
- N. Prison a
- O. Prison
- P. S<sup>te</sup> Mar
- les Pa
- Q. Eglise e
- Ferna
- R. College
- S. S<sup>te</sup> Da
- T. S<sup>te</sup> Frai
- V. S<sup>te</sup> Augu
- X. la Mer
- Z. Jesuites
- de. S<sup>te</sup> Jacq
- a. Recollet
- b. Recollet
- d. Religieu
- e. Religieu
- f. Religieu
- g. Carmelit
- h. Carmelit
- m. Eglise n
- n. Bouterie
- p. Hopital
- q. Hermita
- Illavias
- r. Chapelle
- s. Chapelle
- t. Eglise de
- a. Chapelle a
- 2) Chapelle
- 1. Chapelle
- dos ou a
- 2. Hermita
- 3. Chapelle
- 4. Hermita
- 5. le S<sup>te</sup> Chri
- 6. Hermita
- 7. Eglise a
- 8. Fontaine
- 9. Moutin
- 10. Moutin a
- 11. Boucherie
- 12. Gibet
- 13. Maison o
- observa
- l'obliqu
- 14. Maison o
- observa
- 4. Lagune
- † Le Panec
- ses au dor

- A. L'Eglise Cathedrale
- B. Le Sagrario
- C. Paroisse de S<sup>t</sup> Barbe
- D. Paroisse de S<sup>t</sup> Roch
- E. Paroisse de S<sup>t</sup> Sebastien
- F. Paroisse de S<sup>t</sup> Marc
- G. Paroisse de S<sup>t</sup> Blaise
- H. Paroisse de S<sup>t</sup> Frisque
- I. Palais de l'Audience
- K. Maison du Cabildo
- L. Palais de l'Evêque
- M. Chapelle Royale
- N. Præson d'Etat
- O. Præson ordinaire
- P. S<sup>t</sup> Marthe Maison de les Femmes
- Q. Eglise et College R<sup>el</sup> de S<sup>t</sup> Fernand
- R. College de S<sup>t</sup> Louis
- S. S<sup>t</sup> Dominique
- T. S<sup>t</sup> Francois
- V. S<sup>t</sup> Augustin
- X. La Merce
- 1. Jesuitas
- 2. S<sup>t</sup> Jacques
- 3. Recollets de S<sup>t</sup> Domin
- 4. Recollets de la Merce
- 5. Religieuses de la Concep
- 6. Religieuses de S<sup>t</sup> Cathé
- 7. Religieuses de S<sup>t</sup> Claire
- 8. Carmelites de Quito
- 9. Carmelites de la Tacan
- 10. Eglise neuve des mems
- 11. Boterie des filles de la
- 12. Hospital de Bethleem
- 13. Hermitage de Notre Dan
- 14. Illerzas
- 15. Chapelle de Jerusalem
- 16. Chapelle de la Reine des
- 17. Eglise de S<sup>t</sup> Bonaventur
- 18. Chapelle de N.D. de Cant
- 19. Chapelle des Indiens
- 20. Chapelle de N.D. de los I
- 21. dos ou des Abandonnés
- 22. Hermitage de S<sup>t</sup> Christ
- 23. Chapelle de S<sup>t</sup> Jean de L
- 24. Hermitage de N.D. de C
- 25. le S<sup>t</sup> Christ de la Paz
- 26. Hermitage de la vraie
- 27. Eglise de N.D. de Beth
- 28. Fontaines
- 29. Moulins
- 30. Moutin a foudre
- 31. Boucherie
- 32. Gibet
- 33. Maison ou se firent les observations de la Latitude l'obliquité de l'Ecliptique
- 34. Maison ou se firent les observations de Latitude
- 35. Lagune qui est quelquefois
- 36. Le Panecillo, Colline elevee sur au dessus du Plan de la



- A. L'Eglise Cathedrale  
 B. Le Sagrario  
 C. Paroisse de S<sup>t</sup> Barbe  
 D. Paroisse de S<sup>t</sup> Roch  
 E. Paroisse de S<sup>t</sup> Sebastien  
 F. Paroisse de S<sup>t</sup> Marc  
 G. Paroisse de S<sup>t</sup> Blaise  
 H. Paroisse de S<sup>t</sup> Prisque  
 I. Palais de l'Audience  
 K. Maison du Cabildo  
 L. Palais de l'Evêque  
 M. Chapelle Royale  
 N. Prison d'Etat  
 O. Prison ordinaire  
 P. S<sup>t</sup> Marthe Maison de force pour  
 les Femmes  
 Q. Eglise et College Real de S<sup>t</sup>  
 Ferdinand  
 R. College de S<sup>t</sup> Louis  
 S. S<sup>t</sup> Dominique  
 T. S<sup>t</sup> Francois  
 V. S<sup>t</sup> Augustin  
 X. la Merce  
 Z. Jesuites  
 1. S<sup>t</sup> Jacques  
 a. Recollets de S<sup>t</sup> Domingo  
 b. Recollets de la Merce  
 d. Religieuses de la Conception  
 e. Religieuses de S<sup>t</sup> Catherine  
 f. Religieuses de S<sup>t</sup> Claire  
 g. Carmelites de Quito  
 h. Carmelites de la Tacanga  
 m. Eglise neuve des memes  
 n. Bateria des filles de la Merce  
 p. Hospital de Bethleem  
 q. Hermitage de Notre Dame de  
 Ilavaca  
 r. Chapelle de Jerusalem  
 s. Chapelle de la Reine des Anges  
 t. Eglise de S<sup>t</sup> Bonaventuro  
 u. Chapelle de N. D. de Cantuña  
 v. Chapelle des Indiens  
 1. Chapelle de N. D. de los Desampara-  
 dos ou des Abandonnés  
 2. Hermitage de S<sup>t</sup> Christ de la Loma  
 3. Chapelle de S<sup>t</sup> Jean de Labran  
 4. Hermitage de N. D. de Consolation  
 5. le S<sup>t</sup> Christ de la Paz  
 6. Hermitage de la vraie Croix  
 7. Eglise de N. D. de Bethleem  
 8. Fontaines  
 9. Moulins  
 10. Moutin à foulon  
 a. Boucherie  
 b. Gibet  
 13. Maison ou se firent les premieres  
 observations de la Latitude et de  
 l'obliquité de l'Ecliptique  
 14. Maison ou se firent les secondes  
 observations de Latitude  
 † Lagune qui est quelquefois à sec  
 † Le Panecillo, Colline élevée de 16 Toi-  
 ses au dessus du Plan de la Place Mayor





PLAN  
 DE LA VILLE ET CITE DE  
 ST. FRANCOIS DE QUITO  
*Situee par les 00° Deg. 13 1/2 M. de Latitude Mer.<sup>l</sup>  
 et par les 81 Deg. 45 M. de Longit. comptee  
 vers l'Ouest en prenant pour premier Meri-  
 dien l'Observatoire de Paris.*

Echelle de 200 Toises  
 50 100 150

d'Is  
Mira  
babi  
men  
due  
est f  
les d  
Mon  
& si  
gran  
ou d  
Quan  
ques  
Ville  
à do  
belle  
fuites  
Le ch  
mais  
Juris  
part  
terrei  
Chota  
siste  
mats  
les, c  
Frôm  
tres E  
de co  
C'e  
l'Histo  
d'Indi  
corps  
Le  
dans  
que m  
mais i  
fel de  
ve des  
pas fa  
petite  
seurs s  
battue  
renferm  
d'eux m  
la file.  
ceux q

d'Ibarra, dont il prend son nom, huit principales Habitations, qui sont Mira, Pimanpiro, Carangua, S. Antoine de Carangua, Salinas, Tumbabiro, Quilca & Caguaqui. Autrefois toute la Jurisdiction du Corrégiement d'Otabalo appartenoit à celui d'Ibarra. Mais son excessive étendue l'a fait séparer, pour en faire deux. La Ville de Saint Michel d'Ibarra est située dans une Plaine fort spacieuse, entre deux Rivieres, auxquelles cette Plaine doit la bonté de ses pâturages, à peu de distance d'une Montagne médiocre, qui la couvre à l'Orient. Son terrain est humide, & si mou, que les Maisons s'y affaissent & s'enfoncent. Elle est assez grande. Les rues en sont larges & droites, les Edifices bâtis de pierre, ou de brique crue, & couverts de tuiles. Ses Fauxbourgs, ou divers Quartiers extérieurs qui peuvent porter ce nom, n'offrent que des Baraques, habitées par des Indiens : mais en général, les Maisons de la Ville, quoique basses, ont une fort belle apparence. On y compte dix à douze mille Habitans, Espagnols & race mêlée. L'Eglise Paroissiale est belle. Les Cordeliers, les Dominicains, les Peres de la Merci, les Jésuites & les Religieuses de la Conception, y ont chacun leur Couvent. Le climat de cette Ville est fort doux, moins froid que celui de Quito, mais d'une chaleur qui n'est point incommode. Tous les Bourgs de sa Jurisdiction jouissent d'une température différente, quoique dans la plupart l'air soit plus chaud que froid, à cause de leur situation dans des terrains bas, que les Habitans nomment Vallées. Telles sont celles de Chota, de Carpuela & plusieurs autres. Une partie des Plantations consiste en cannes de sucre. D'autres produisent des fruits propres aux climats chauds, & d'autres une grande abondance d'excellent coton. Celles, dont le climat est moins chaud, donnent beaucoup de Maiz, de Froment & d'orge. On y trouve aussi quantité de Haras, mais peu d'autres Bestiaux en comparaison. Les Indiens y fabriquent quelques étoffes de coton & de laine.

C'est dans ce Corrégiement qu'est le Lac de *Yagar Cocha*, célèbre dans l'Histoire des Incas, pour avoir été le Tombeau d'un grand nombre d'Indiens, auxquels Huayna Capac fit couper la tête, & dont il fit jeter les corps dans le Lac, qui en fut rongi. De-là son nom, qui signifie Lac de sang.

Le district de Salinas contient des Mines de Sel, qui se consomment dans le Pais, ou qui est transporté dans les Provinces au Nord. Quoique mêlé de nitre, il n'est pas mal sain lorsqu'on y est accoutumé : mais il ne peut servir pour les salaisons, & l'on est obligé d'employer le sel de Guayaquil. Dans les terres de la dépendance de Mira, on trouve des Anes sauvages, qui se multiplient beaucoup, & qu'on ne prend pas sans peine. Les Maîtres des terres permettent cette chasse pour une petite récompense, proportionnée au tems qu'on y emploie. Les Chasseurs s'assemblent en grand nombre, à cheval & à pié. On fait une battue, pour resserrer les Anes dans quelque vallon. Lorsqu'ils se voient renfermés par un cercle d'hommes, ils tâchent de se sauver ; & l'un d'eux n'a pas plutôt fait une ouverture, que tous les autres le suivent à la file. C'est le tems qu'on prend, pour leur jeter des lacs. On renverse ceux qui sont arrêtés, avec le soin de leur mettre aussi-tôt des entraves

DESCRIPTION  
DE L'AUDIEN-  
CE DE QUITO.

de la Ville.

Temperature  
différente de l'air  
du Pais.

Lac d'Yagar-  
Cochla.

Anes Sauvages.



DESCRIPTION  
DE L'AUDFEN-  
CE DE QUITO.

aux jambes ; & pendant le reste de la chasse , on les laisse dans cette situation. Ensuite , pour les emmener plus facilement , on les accouple avec des Anes domestiques. En liberté , ils sont si braves , qu'on a peine à s'en approcher. Ils ruent & mordent avec beaucoup d'adresse. D'ailleurs , le meilleur Cheval les atteint difficilement à la course. Mais , dès la première charge qu'on leur met sur le dos ; ils perdent leur légèreté , leur air farouche ; & devenant fort paisibles , ils prennent bientôt cet air de lenteur & de stupidité , qui est comme l'appanage de leur espèce. On observe qu'étant libres , ils ne peuvent souffrir qu'un Cheval approche d'eux. S'ils en voient paroître un dans le Champ où ils sont en troupe , ils se jettent dessus , sans lui donner le tems de fuir , & ne cessent de le mordre qu'après lui avoir ôté la vie. Lorsqu'on passe près de leurs retraites , on est étourdi des concerts continuels de leurs voix , qui sont répétés par les Echos des Collines & des Vallées.

Otabalo.

II. Le Corrégiment qui suit vers le Sud , après Ibarra , est celui d'Otabalo , qui comprend huit Habitations ou Paroisses ; Cayamba , Tabacundo , Otabalo , Atontaqui , Cotacacha , San Pablo , Tocache & Vikuqui.

Otabalo est un grand Bourg , dans une belle situation , & si peuplé , qu'on y compte dix-huit à vingt mille Habitans , la plupart Espagnols. Le reste est composé de Familles Indiennes. Le terroir de ce Corrégiment est fort cultivé. Il y a moins de Moulins à sucre ; mais les fabriques d'étoffes y sont en plus grand nombre & plus riches. On y fait des Tacayos ou toiles de coton , des Tapas , des Pavillons de lit , des Courte-pointes damassées , les unes blanches & raïées , d'autres bleues ou tout-à-fait blanches. Tous ces ouvrages , qui sont de coton , passent à Quito & dans les autres Provinces.

Méthode singu-  
lière d'ensemenc-  
er les terres.

On nourrit , dans cette Jurisdiction , quantité de Chevaux , de Vaches & de Brebis. Une multitude de ruisseaux , dont le Pais est arrosé , en rendent l'herbe fort tendre. La maniere d'y semer le froment & l'orge est singulière. Au lieu d'écartier le grain , en le semant , on divise un champ labouré en quarreaux , chacun formé par deux sillons tirés en pente , à quelque distance l'un de l'autre. Dans ces sillons , on fait des trous , éloignés entr'eux d'un pié , & l'on insere dans chacun cinq ou six grains de semence. Cette méthode est un peu longue ; mais on en est dédommagé par l'abondance de la récolte , qui est ordinairement de cent cinquante pour un.

Le Bourg de Cayamba est situé au milieu d'une grande Plaine , qui a ; derriere elle , une des plus hautes Montagnes de ces Cordillieres , nommée Cayamburo. N'étant pas moins élevée ni moins couverte de neige que le Chimborazo , elle se distingue entre toutes celles qui la séparent de Quito , d'où l'on découvre sa cime. Le voisinage de cette Montagne rend la Plaine de Cayamba , froide & désagréable. Dans le même Corrégiment , on trouve deux Lacs , dont l'un nommé *San Pablo* , parce qu'il a ce Bourg sur ses bords , est long d'une lieue , sur une demie de large. Il est bordé d'une sorte de joncs. Les eaux qui tombent de la Montagne de Mojamba s'y perdant sans cesse , il en sort un des bras qui forment la Rivière de Rio-blanco. Le second Lac , à-peu-près de la mê-

me g  
dont  
qui s  
y a c  
pour  
font  
petit  
écaill  
Quito

III.  
quoiqu  
bitatio  
dans  
Marie  
qui , A  
ruqui  
cho , A

Tou  
les aut  
ragnes  
disposi  
beaucoup  
tive de  
nomme  
appellé  
fé un p

Rum.  
ne les  
nent le  
germe  
gnes ,  
l'orge ,  
& les  
conléq  
endroit  
cette va  
mat du  
sous la  
& glacé  
tempéré  
non plu  
l'air var  
& qui r  
produit  
tations  
la princ

(\*) Re

me grandeur que le premier, est sur une Montagne nommée *Cuicocha*, dont il tire son nom. Sa situation est à mi-côte, dans un terrain plat, qui se trouve sur la croupe de la Montagne. Au milieu de ce Lac, il y a deux Iles, remplies de Cuyes & de Daims, qui traversent le Lac pour aller paître dans les terres, & qui retournent aux Iles lorsqu'ils sont poursuivis par les Chasseurs. L'eau du Lac produit une espèce de petit poisson, nommé *Prennadillas*, semblable au Camaron, mais sans écaille. Il s'en prend aussi dans le Lac de San Pablo. On le sale pour Quito, où l'on ne voit point de Poisson frais.

III. Ce Corrégiment, qu'on nomme aussi le País des cinq lieues, quoiqu'il en ait davantage en quelques endroits, est composé de 25 Habitations, sans y comprendre la Ville, dont on donnera la description dans un autre article. Leurs noms sont, S. Jean l'Evangéliste, Sainte Marie Magdeleine, Chilogalle, Cono-coto, Zambiza, Pintac, San-Golqui, Amaguanna, Guapulo, Cumbaya, Coro-Collao, Duembo & Pifo, Yaruqui, le Quinche, Guayllabamba, Machache, Aloasi, Aloa, Vyumbicho, Alangasi, Pomafque, Lulumbamba, Perucho, Colacali & Tumbaco.

Tout ce territoire est rempli de Métrairies, les unes dans les Plaines, les autres dans de belles & spacieuses Coulées, & plusieurs sur les Montagnes. Les fruits qu'on y recueille suivent la nature du climat & la disposition du terrain. Les Plaines, où l'air est tempéré, produisent beaucoup de Maïz. Dans les Coulées & les Vallées profondes, on cultive des Cannes de sucre; & de leur jus on fait une sorte de Pastilles, nommées *Raspaduras*, une espèce de Miel, & deux liqueurs, dont l'une, appelée *Guarapo*, n'est que le simple suc des Cannes, après l'avoir laissé un peu fermenter, & l'autre une distillation, connue sous le nom de *Rum*. Les Cannes de sucre sont fort tardives, dans ce Corrégiment. On ne les coupe que trois ans après qu'elles ont été plantées. Elles ne donnent leur fruit qu'une fois; mais lorsqu'on l'a cueilli, on tire encore le germe, nommé *Soca*, qui sert à replanter la Canne. Dans les Montagnes, où l'air est plus ou moins froid, on recueille du froment & de l'orge, toute sorte d'herbes potageres, & beaucoup de Papas. Les Vaches & les Brebis paissent en abondance sur les sommets, & donnent par conséquent beaucoup de fromage & de beurre. On fabrique, en plusieurs endroits, des Draps, des Etamines, des Baïettes (\*) & des Serges. Mais cette variété doit faire comprendre qu'il n'est pas possible de fixer le climat du Canton. Il est si différent, qu'ici la chaleur fait sentir qu'on est sous la Zone torride, & là, sans aller fort loin, on ne voit que neige & glace; avec cette autre singularité, que dans les lieux où l'air est tempéré, jamais il ne devient froid, & que la chaleur n'augmente pas non plus au-delà de son degré naturel. Il n'y a que les Montagnes où l'air varie, soit par les vents, qui y soufflent quelquefois avec violence & qui rendent le froid fort piquant, soit par les rayons du Soleil, qui produisent leur effet naturel lorsqu'ils y pénètrent. La plupart des Habitations de ce Corrégiment sont bâties sans ordre. La Maison du Curé est la principale. On la nomme le Couvent, quoique le Curé soit un Prê-

(\*) Remarquons, une fois pour toutes, que c'est une espèce de *Flanelle*.

DESCRIPTION  
DE L'AUDIEN-  
CE DE QUITO.

tre séculier ; parce que tous ces lieux avoient autrefois des Religieux pour Curés. Les autres Maisons ne sont que des Chaumières de boue, couvertes de paille, & dispersées dans les Champs. Chacune a sa *Chacarite*, c'est-à-dire un petit espace de terre, que chacun cultive pour soi. Le plus grand nombre des Habitans est composé d'Indiens & de Métifs. Les Familles Espagnoles y sont rares.

Latacunga.

IV. Au Sud du Corrégiment de Quito, on rencontre celui de Latacunga. L'*Affiento*, ou le Bourg de ce nom, est situé dans une spacieuse Plaine, qui a, du côté de l'Est, la Cordillière orientale, d'où s'avance une Montagne fort haute, au pié de laquelle est le Bourg, situé à 55 minutes 14 secondes  $\frac{1}{2}$  de Latitude Australe. Vers l'Ouest, il est environné d'une Rivière qu'on passe à gué, quoiqu'assez profonde, mais qu'il faut passer sur des Ponts pour peu qu'elle s'enfle. Latacunga est bien bâti. Ses rues sont larges & droites; ses maisons bien alignées. Elles sont de pierre, toutes voutées, & sans autre étage que le rez-de-chaussée, depuis l'année 1698, qu'un tremblement renversa le Bourg entier, & fit périr presque tous les Habitans sous ses ruines. Les pierres, dont les Maisons & les Eglises ont été rebaties, ressemblent beaucoup à la pierre-ponce; c'est-à-dire qu'elles sont poreuses & spongieuses, jusqu'à nager sur l'eau. La chaux s'y insinue parfaitement; & leur légèreté, jointe au peu d'élevation des Edifices, semble garantir aujourd'hui la vie des Habitans. On tire ces pierres, des Carrières formées par les Volcans.

Le Corrégiment de Latacunga renferme dix-sept Paroisses; Zicchos Mayor, Zicchos Menor, Yungas ou Colorados, Ysilimbi, Chifa-Halo ou Toacaso, Pillaro, San Phelipe, Mula-halo, Aлаquez, Molleambato, Saguisli, Pugili, Tanicuchi, Cuzubamba, Tisalco, Angamarca, & Pila-halo. L'air du Bourg est froid, parce qu'il n'est qu'à six lieues de la Montagne de Cotopaxi, aussi haute, aussi couverte de neige, que le Chimborazo & le Cayamburo. Cette Montagne est un Volcan, qui creva avec beaucoup de violence en 1533, pendant que Belalcazar faisoit la conquête du País. La Plaine, quoique spacieuse, est toute semée de gros morceaux de roc, dont quelques-uns furent lancés à plus de cinq lieues à la ronde. On verra, dans l'article des Volcans, une autre éruption de celui de Latacunga, en 1743, tandis que les deux Mathématiciens Espagnols étoient sur la Côte du Chili.

Les Paroisses de cette Jurisdiction, étant situées différemment, ont aussi des climats fort différens. En général, elles sont plus grandes & plus peuplées que celles des autres Corrégimens de l'Audience de Quito; mais les Habitans sont Indiens ou Métifs, & l'on y trouve peu d'Espagnols. Dans le Bourg de Riobamba, la plupart, au contraire, sont Espagnols: il y en a même d'une qualité distinguée; & les Indiens vivent dans des quartiers séparés. Outre l'Eglise Paroissiale, qui est desservie par deux Curés, l'un pour les Espagnols, l'autre pour les Indiens, on y compte celles de quatre Couvens; des Cordeliers, des Augustins, des Peres de la Merci & des Jesuites. Toutes ces Eglises sont bien bâties, & fort ornées. On fait monter le nombre des Habitans à dix ou douze mille, entre lesquels il se trouve des Artisans de toutes les Professions. Les Campagnes voisines sont semées

d'*Alfalfa*,

d'*Alfalfa*, qui est une sorte de luzerne, & plantée de saules, dont les feuilles toujours vertes forment un aspect riant. Les Indiens des Paroisses de Pugili & de Saguilili sont excellens Potiers. L'argile qu'ils emploient est rouge, fine, & d'une excellente odeur. On transporte leurs Ouvrages dans toute l'Audience de Quito.

V. Le Corrégiment qui suit est celui de Riobamba, dont le lieu principal est une Ville de même nom. Sa Jurisdiction est divisée en deux Bailliages; celui de Riobamba même, & celui de Hambato, Bourg situé entre cette Ville & Latacunga. On compte dans le premier, dix-huit Paroisses; Calpi, Lican, Yaruquiz, S. Luis, Cajabamba, S. Andrés, Puni, Chambo, Quimia, Pungala, Lito, Guano, Hilapo, Guanando, Penipé, Cubijés, Cevadas, & Pallantanga: six dans le second; Isamba, Quisapincha, Quero, Pelilco, Patate, Pilaguin.

La Ville de Riobamba est située à 1 degré, 41 minutes  $\frac{1}{2}$ , de Latitude australe, à l'Occident de Quito. C'étoit autrefois une Bourgade d'Indiens. Almagro le Pere jeta les premiers fondemens de la Ville en 1534. Sa situation est dans une Plaine fort large, quoiqu'environnée de Montagnes. Elle a, vers le Nord, une autre Plaine, fermée par la haute Montagne de Chimborazo, qu'on voit pleinement de ce côté-là, & dont la croupe n'est pas fort éloignée de la Ville. Dans la Plaine du Sud, où la Ville est située, un Lac, nommé Colta, long d'une lieue sur trois quarts de large, offre sur ses bords quantité d'Oiseaux aquatiques, & dans les environs un grand nombre de Métairies. Les rues & la grande Place de Riobamba sont fort régulières, droites & dégagées. Toutes les Maisons sont d'une pierre assez légère. Quelques unes ont un étage, sans le rez-de-chaussée; mais la plupart sont basses, depuis les tremblemens de terre dont cette Ville s'est ressentie. Les Indiens de la partie méridionale de sa Jurisdiction conservent le nom de Peruaies, par lequel ils étoient distingués avant la Conquête. La Ville a deux Paroisses & quatre Couvens de Religieux, des mêmes Ordres que ceux de Latacunga; avec un Monastere de Filles de la Conception, & un Hôpital à demi ruiné. Une Riviere baigne ses murs à l'Ouest, & fertilise ses Campagnes par divers Canaux. On y compte environ vingt mille Ames. Les mœurs & les usages n'y sont pas différens de ceux de Quito, dont les Habitans les plus distingués tirent leur origine de Riobamba. On a vu que les premières Familles de distinction, qui passerent d'Espagne au Pérou, après la Conquête, prirent plaisir à s'établir dans la seconde de ces deux Villes; & celles de Quito n'ont pas cessé d'y venir prendre des alliances. Le Cabildo, ou le corps de Ville, est composé de Régidors pris dans ces Familles nobles, entre lesquels on élit annuellement les Alcaldes ordinaires par les suffrages unanimes des Habitans; privilège unique dans toute l'Audience. Un suffrage contraire rend l'Election nulle.

Le voisinage du Chimborazo rend le climat de cette Ville un peu plus froid que celui de Quito. Quand le vent souffle du côté de cette Montagne, le froid devient si vif, que les personnes de distinction se retirent dans leurs Maisons de Campagne, où, quoiqu'à peu de distance, on jouit d'un air plus doux. Cette incommodité dure, sur-tout, depuis

le mois de Décembre jusqu'à celui de Mai, dans l'intervalle desquels regnent les vents de Nord & de Nord-Ouest. Les pluies y sont moins fortes & moins fréquentes qu'à Quito, les tempêtes moins violentes, & par conséquent le Ciel plus souvent serein. Tout le district est rempli d'Haziendas ou de Métairies. Les Fabriques y sont en grand nombre, & plus considérables que dans aucun autre Corrégiment. Guano est célèbre par ses Fabriques de Bas. Le menu Bétail, qui est en abondance dans les Métairies, fournit une fort bonne laine. On vante d'ailleurs la fertilité du terroir. Rien n'y est si commun, que de voir semer d'un côté & recueillir de l'autre. Ajoutez que la Campagne est revêtue d'une si grande variété de couleurs, que l'Art auroit peine à les représenter dans ses Tableaux. C'est dans cette Jurisdiction, au Sud de la Ville, qu'est la fameuse Plaine de Tiocaxas, ancien Théâtre d'une sanglante Bataille entre Belalcazar & les Indiens Peruajes, qui vouloient empêcher les Espagnols de pénétrer dans cette Province.

L'Assiento, ou le Bourg de Hambato, est bâti dans une Plaine fort étendue, ou plutôt dans une vaste Coulée. Au Nord passé une Riviere, que sa profondeur & sa rapidité ne permettent de traverser que sur des Ponts. On compte, dans Hambato, environ dix mille Habitans. Les Maisons y sont de Brique crue, & jolies, quoique fort basses. Ce Bourg fut entièrement détruit par le même tremblement de terre, qui causa la ruine de Latacunga. La terre s'ouvrit en différens endroits, & ces larges crevasses durent encore. Le Volcan de Carguairaso, Montagne toujours couverte de neige, étant venu à crever, les cendres qu'il vomit, mêlées à la neige fondue par les flammes, formerent des torrens bourbeux, qui, fondant sur les Campagnes avec une rapidité proportionnée à leur pente, détruisirent les espérances des Laboureurs, engloutirent les Troupeaux, & couvrirent la terre d'une fange noirâtre, dont on voit encore des restes séchés par le tems, au Midi du Bourg.

Les Habitans de Hambato sont naturellement guerriers, mais passent pour méchans, & sont fort décriés sur la probité. Leur Jurisdiction ne laisse pas de se distinguer par les Ouvrages qui s'y font, comme leurs Terres sont célèbres par les bonnes qualités de leurs productions. Le pain & les fruits de Hambato sont fameux. On y fait une sorte de biscuit, qui se transporte fort loin, sans que le tems diminue sa bonté. Le Village de Quero donne des Ouvrages de Menuiserie fort recherchés. Celui de Patate fournit un excellent Sucre. Pilaguin, qui est situé sur la croupe du Carguairaci, produit beaucoup de bon orge.

Chimbo.

VI. Chimbo contient six Paroisses, qui sont, San Lorenzo, Afancoto, Chapacoto, San Miguel, Guaranda, & Guanujo. Ce Corrégiment est à l'Ouest de Riobamba, entre celui-ci & celui de Guayaquil. Le Bourg de Chimbo, composé d'environ 80 Familles de Metifs & d'Indiens, parmi lesquels il y a quelques Espagnols, étoit autrefois la résidence du Corrégidor, qui fait à présent son séjour à Guaranda, pour la commodité du Commerce. L'air est très froid dans la plus grande partie de cette Jurisdiction, parcequ'elle est voisine du Chimborazo; mais son terroir, qui a beaucoup d'étendue, n'en est pas moins riche en grains & en Troupeaux.

Il nourrit  
giment d  
voie, de  
Commer  
ne peut se  
bles pour

VII. La  
des premie  
ont fondé  
me du Pé  
de Piura  
de Charo  
aïant été  
na, dans  
tale du Fl  
Latitude  
pagnols (1  
chant d'un  
aujourd'h  
tans se tr  
des inéga  
former co  
en confes  
long d'en  
modité;  
il y a de  
est confid  
moins d'u  
geur, par  
agréables  
sont de b  
vertes de  
sont gran  
par un en  
sur le dev  
des portie  
les rues  
coup le f  
malice de  
pas de d  
en manie  
tue dans  
tion occu  
loués aux  
palement

(29) Ils  
297 degrés

Il nourrit surtout beaucoup de Mules ; & comme c'est le premier Corrégiment des Montagnes, du côté de Guayaquil, il en fournit, par cette voie, de grandes troupes ; qui se nomment *Reynas*, pour l'entretien du Commerce entre Quito & les Provinces du Pérou. Mais on observe qu'il ne peut se faire que pendant l'Été. L'Hiver rend les chemins impraticables pour les Bêtes de charge.

VII. La fameuse Ville qui donne son nom à ce Corrégiment est une des premières, & passe même pour la seconde, de celles que les Espagnols ont fondées, non-seulement dans cette Audience, mais dans tout le Royaume du Pérou. On fixe son origine en 1533, c'est-à-dire, un an après celle de Piura, qui est la plus ancienne. Elle fut d'abord située sur le Golfe de Charopoto, un peu plus au Nord qu'elle n'est aujourd'hui. Ensuite, ayant été détruite par les Indiens, elle fut rebâtie en 1537, par Orellana, dans le lieu qu'elle occupe à présent, c'est-à-dire, sur la rive occidentale du Fleuve de Guayaquil, à 2 degrés, 11 minutes, 21 secondes, de Latitude Australe, suivant les observations des deux Mathématiciens Espagnols (29). Cependant les premiers édifices furent construits sur le penchant d'une Colline, nommée *Cerillo-verde*, & c'est ce qu'on nomme aujourd'hui *Ciudad-veja*, la vieille Ville : mais dans la suite, les Habitans se trouvant trop resserrés, d'un côté par la Colline, & de l'autre par des inégalités de terrain, ou des ravines, prirent le parti en 1693 de former comme une seconde Ville à cinq ou 600 toises de la première, en conservant la communication entre les deux, par un Pont de bois, long d'environ 300 toises, sur lequel on traverse les ravines sans incommode ; & dans les intervalles qu'elles laissent des deux côtés du Pont, il y a des Maisons qui unissent les deux Villes. L'étendue de Guayaquil est considérable, puisque la vieille Ville & la nouvelle n'occupent pas moins d'une demie lieue le long du Fleuve : mais elles ont peu de largeur, parceque chacun aime à bâtir sur la rive, pour jouir des vents agréables qui la rafraichissent. Toutes les Maisons de l'une & l'autre Ville sont de bois, avec cette différence, que celles de la nouvelle sont couvertes de tuiles, & que la plupart des autres le sont de chaume. Elles sont grandes & belles, toutes avec un étage, séparé du rez-de-chaussée par un entresol. Le bas est occupé, dans l'intérieur, par des Magasins, & sur le devant, par des Boutiques de toute espece, qui ont généralement des portiques fort spacieux, seuls passages qu'on ait en Hiver, parceque les rues sont impraticables dans cette saison. Comme on y redoute beaucoup le feu, dont on a ressenti neuf fois de tristes effets, attribués à la malice des Negres, les Cuisines sont séparées des Maisons, à 12 ou 15 pas de distance. Elles n'y communiquent que par une Galerie découverte, en maniere de Pont, & si légèrement construite, qu'elle peut être abbatue dans l'instant que le feu prend à la Cuisine. Les Habitans de distinction occupent les appartemens de l'étage supérieur ; & les entresols sont loués aux Etrangers que le Commerce attire dans la Ville. C'est principalement le terrain de la Ville neuve & celui d'alentour, qui n'est pas

(29) Ils ne déterminèrent pas la Longitude ; mais à juger par celle de Quito, elle est à 297 degrés, 17 minutes, du Méridien de Tenriffe.

DESCRIPTION  
DE L'AUDIEN-  
CE DE QUITO.

Corrégiment de  
Guayaquil.

Sa villes

DESCRIPTION  
DE L'AUDIEN-  
CE DE QUITO.

praticable en Hiver , à pied ni à cheval. Outre que le fond est de craie spongieuse , il est partout si égal , que n'offrant point d'écoulement à l'eau , la moindre pluie en fait un borbier. Lorsque la saison des pluies commence , & jusqu'à la fin de l'Hiver , on est obligé de mettre au travers des rues , des Places & des autres lieux qui sont sans portiques , de grosses & larges poutres , sur lesquelles on puisse marcher. Mais l'Été rend bientôt le terrain sec & ferme. Celui de la vieille Ville est moins mauvais , parcequ'il est de gravier , que l'eau n'amollit point.

## Ses Fortifications

La Ville de Guayaquil est défendue par trois Forts ; deux situés sur le bord de la Riviere , fort près de la Ville , & le troisième derrière les murs , pour défendre l'entrée d'une grande ravine. Toutes ces Fortifications sont récentes. Il n'y avoit autrefois qu'une Batterie , qui subsiste encore dans la vieille Ville , sur un Cavalier de pierre. Les trois Forts sont composés de grosses pièces de bois , disposées , les unes dans les autres , en manière de palissades. La nature du bois , qui est à l'épreuve de l'eau & de la boue , convient fort à l'humidité du terrain. Avant l'érection de ces trois Forts , la Ville avoit eu le malheur d'être prise & saccagée deux fois par des Pirates , en 1686 & 1709. Les Eglises & les Couvens sont de bois , comme tous les autres édifices ; à l'exception de celui de Saint Dominique , qui est de pierre. Les autres Couvens de la nouvelle Ville sont ceux de Saint François & de Saint Augustin , un Collège de Jésuites , & un Hôpital en fort mauvais ordre. La Ville & toute sa Jurisdiction sont gouvernées par un Corréjidor , soumis au Président & à l'Audience de Quito , quoiqu'il soit nommé par le Roi pour cinq ans : mais , en récompense , toutes les Places de ce Corréjidor dépendent de lui , & sont gouvernées par ses Lieutenans. Le Magistrat est composé d'un corps d'Alcaldes & de Régidors ordinaires. La Chambre des Finances a son Trésorier & son Contador , pour tous les droits roiaux. A l'égard du Gouvernement spirituel , il dépend de l'Evêque de Quito , qui l'exerce par un Vicaire , ordinairement Curé de la Ville.

## Ses Habitans.

On ne compte pas moins de vingt mille ames à Guayaquil ; c'est-à-dire que pour sa grandeur , elle est une des plus peuplées des Indes. Une grande partie de ses principaux Habitans est composée d'Européens , qui s'y sont établis par le Mariage & le Commerce. Le reste est de Créoles & d'Indiens. Ceux qui sont capables de porter les armes sont distribués en différentes Compagnies militaires , pour leur défense commune. Le Corréjidor en est le Chef , avec un Mestre de Camp & un Sergent Major , sur lesquels il se repose de l'exercice & de la discipline. Quoique le climat de Guayaquil soit fort chaud , les Habitans n'y ont pas le teint bazanné des Pais du même degré de chaleur. On a nommé ce Canton le Pais-bas équinoxial , parceque sa situation ressemble à celle des Pais-bas d'Europe ; & cette ressemblance , suivant Dom d'Ulloa , s'étend jusqu'aux Habitans. A l'exception de ceux qui sont d'un sang mêlé , tous les autres sont blonds. Ils ont les traits du visage si parfaits , qu'on leur accorde l'avantage de la beauté sur tous les autres Peuples de l'Amérique méridionale. Deux choses paroissent ici surprenantes ; l'une que le Pais étant si chaud , les Naturels n'y soient pas du moins olivâ-

Singularité de  
leur teint.

tres ; l'  
blanc q  
blonds  
qui le  
Riviere  
sans être  
dans l'a  
cils ble  
bitans c  
la polic  
qu'on p  
aussi av  
habillen  
offre qu  
tent , e  
courte ,  
tre. Elle  
des fon  
très beau  
habit. C  
Baiette ,  
noir , n  
rés de  
oreilles  
boutons  
perles (  
Nous re  
ces deux  
Son C  
nommé  
puis ce  
& renfe  
Côte de  
d'où elle  
vers le  
qu'aux C  
due , du  
cinquant  
Plages q  
comme  
On le ç  
de Santa  
I. Le  
Nord , a  
Punta de  
tite , jou  
(30) On

tres; l'autre, que les Espagnols n'aient pas naturellement le teint aussi blanc que les Peuples septentrionaux de l'Europe, leurs Enfans soient blonds à Guayaquil. Le Voyageur qu'on cite n'en trouve aucune raison qui le satisfasse. On ne peut, dit-il, attribuer cet effet aux eaux de la Riviere, puisque tant d'autres hommes vivent sur les bords d'un Fleuve sans être plus blancs. Ici, non-seulement il y a beaucoup de Blondins, dans l'âge avancé, mais tous les Enfans y ont les cheveux & les sourcils blancs, avec de fort beaux traits. A ces avantages naturels, les Habitans de Guayaquil joignent d'autres qualités, telles que l'agrément & la politesse. C'est ce qui engage quantité d'Européens à s'y marier; sans qu'on puisse dire que l'intérêt y ait part, car les Femmes n'y sont pas aussi avantagées des dons de la Fortune, que de ceux de la Nature. Leur habillement, quoiqu'assez semblable à celui des Femmes de Panama, offre quelques différences remarquables. Au lieu de la *Pollera*, elles portent, en visite, ce qu'elles nomment le *Faldelin*. C'est une robe assez courte, ouverte par devant, dont les deux côtés se croisent l'un sur l'autre. Elle est garnie de bandes d'une autre étoffe, plus riche; & ces bandes sont chargées de dentelles fines, de franges d'or & d'argent, & de très beaux rubans, disposés avec un art qui donne beaucoup d'éclat à cet habit. Quand elles sortent sans cette mante, elles mettent une cappe de Baiette, couleur de musc clair, également garnie de bandes de velours noir, mais sans dentelles & sans rubans. Leur cou & leurs bras sont parés de chaînes, de perles, de rosaires & d'ouvrages de corail. Aux oreilles, elles portent des Pendans chargés de pierreries, avec de petits boutons de soie noire, de la grosseur d'une noisette, tout hérissés de perles (30). Dom d'Ulloa juge qu'on ne peut rien voir de plus galant (31). Nous remettons aux articles du Climat & du Commerce, ce qui regarde ces deux avantages de Guayaquil.

Son Corrégiment commence vers le Nord, au Cap *Passado*, ainsi nommé parcequ'il est au-delà de l'Equinoxial, à 20 minutes du Sud. Depuis ce Cap, la Jurisdiction de Guayaquil s'étend le long de la Côte; & renfermant l'Île de Puna, elle va jusqu'au Village de Machala sur la Côte de Tumbes. De ce côté là, elle touche au Corrégiment de Piura, d'où elle tourne à l'Est, & finit à celle de Cuença. Ensuite elle s'étend vers le Nord, par le côté occidental de la Cordilliere des Andes, jusqu'aux Confins des Juridictions de Riobamba & de Chimbo. Son étendue, du Nord au Sud, est d'environ soixante lieues, & de quarante à cinquante de l'Est à l'Ouest, depuis la Pointe de Sainte Hélène jusqu'aux Plages qu'on nomme *Ojibar*. Tout ce territoire est composé de Plaines, comme les environs de sa Capitale; & tous les Hivers il est submergé. On le divise en sept Lieutenances, ou Bailliages: Puerto vejo, Punta de Santa Elena, Puna, Yaguache, Babahoyo, Baba & Daule.

I. Le Bailliage de San Gregorio de Puerto vejo confine, du côté du Nord, au Gouvernement d'Atacames, & vers le Sud au Bailliage de Punta de Santa Elena. La Ville de son nom, quoique pauvre & fort petite, jouit des Privilèges de Cité. Ce Bailliage contient quatre Paroisses,

(30) On les nomme *Polizonés*.

(31) Tom. II. Liv. 4. chap. 5.

DESCRIPTION  
DE L'AUDIEN-  
CE DE QUITO.

Beauté & parure  
des Femmes.

Etendue du Cor-  
régiment de Gua-  
yaquil.

Sa division en  
sept Bailliages.

Puerto-Vejo.



DESCRIPTION  
DE L'AUDIEN-  
CE DE QUITO.

Monte Christo  
substitut à Man-  
ila.

qui sont Monte Christo, Picoasa, Charapoto & Xipi-japa, dont les Curés ont, dans leur dépendance spirituelle, de moindres Habitations du même District.

Le Bourg de Monte Christo s'est formé de la Ville de Manta, Place maritime, fagcée & détruite par les Pirates. Ses Habitans, s'étant retirés au pié de la Montagne, y bâtirent un Bourg, qui a pris son nom de la Montagne même.

On recueille, dans cette Jurisdiction, du tabac, de la cire, du chanvre, du coron, mais en petite quantité & d'une bonté médiocre. Aussi toutes ces Paroisses sont-elles pauvres & mal peuplées. Le bois est la plus abondante production du terroir. Il y avoit anciennement une pêche de perles sur la Côte, & sur le Golfe qui porte le nom de Manta : mais la quantité de Monstres marins, dont on parlera dans un autre article, & la difficulté que ses Habitans, presque tous Indiens ou Mulâtres, avoient à se procurer des Negres pour ce travail, l'ont fait abandonner depuis long-tems. Cependant les Pêcheurs de la Côte sont d'une habileté singulière, sur-tout à la fenne. Ils jettent dans l'eau une espece de folive, de deux ou trois toises de longueur, sur un pié de diamètre dans sa grosseur; ce qui suffit pour le poids qu'elle doit porter, qui est une fenne, couchée sur un bout de la folive, tandis que sur l'autre bout, un Indien, droit sur ses piés, vogue avec une canulete, qui est une rame particuliere au Pais. Il s'éloigne à une demie lieue de la plage. Là, il largue sa fenne. Un autre Indien, voguant aussi sur une folive, saisit le bout de la fenne que son Associé a jetée dans l'eau; & tous deux tenant ainsi la fenne tendue par les bouts, ils se tournent, en avançant vers le rivage, où leurs Compagnons les attendent, pour les aider à tirer la fenne sur le sable. Ce qui diminue l'étonnement, c'est qu'étant adroits nageurs, si le pié leur manque ils remontent facilement sur la folive, sans aucune crainte du naufrage.

Pêche singuliere.

Punta de Santa  
Elena.

II. Le Bailliage de Punta de Santa Elena, auquel on donne le second rang, parcequ'il est le plus proche du premier vers le Sud, s'étend le long de la Côte occidentale depuis les Iles de Plata & de Salango, jusqu'à cette même Pointe de Sainte Helene, & de-là au Nord le long du Golfe que forme la Riviere de Guayaquil. Dans cet espace, il renferme les Paroisses de Punta, Changon, Morro, Colanche & Chanduy. La résidence du Bailli est au Bourg de Punta, à deux lieues d'un Port du même nom, qui n'a point d'Habitations, mais seulement quelques Baraques pour le sel & pour d'autres objets de Commerce. Ce Port est si riche en salines, qu'il suffit seul pour fournir du sel à toute la Province de Quito & à la Jurisdiction de Guayaquil. C'est sur les Côtes du Bailliage de Punta que se trouve la véritable pourpre des Anciens, comme on l'expliquera dans un article particulier d'observations physiques. Cette Jurisdiction donne aussi des Bestiaux, des Mules, de la Cire & du Poisson. Les Villages y sont en petit nombre, mais plus peuplés que ceux des autres Bailliages. Le Port de Punta est fréquenté par les Vaisseaux qui vont de Panama au Pérou. Ils y trouvent, en abondance, toutes sortes de rafraichissemens.

III.

Puna,  
Golfe  
six ou  
qu'à d  
petit V  
Habitat  
d'Indie  
ce Bai  
sur le  
par où  
Bourgs  
dence  
gros V  
Guayac  
de Nar  
abonda  
rifsdicti

IV.

nom,  
pié de  
trois P  
roiale.  
res tro  
perfées  
tions d

V. I

bre da  
roiale,  
étendue  
& de M  
Le terr  
Caluma  
premier  
une Me  
qu'elle  
donnée  
prodigi  
verfes  
des Mu  
l'inonda  
leurs p  
qui cro  
grande  
barras  
cette,  
sentir s

Puna.

III. Le troisième Bailliage, du côté méridional, est fermé par l'île de Puna, si célèbre dans l'Histoire de la Conquête, & située au milieu du Golfe de Guayaquil. Sa figure est celle d'un carré long, qui s'étend six ou sept lieues du Nord-Est au Sud-Ouest. Après avoir autrefois contenu jusqu'à douze & quatorze mille Habitans, elle est aujourd'hui réduite à un petit Village, situé près du Port, qui est au Nord-Est. La plupart de ses Habitans sont des Mulâtres, avec un fort petit nombre d'Espagnols & d'Indiens. Le Bourg de Machala, sur la Côte de Tumbes, appartient à ce Bailliage, ainsi que celui du Port de Naranjal, où l'on débarque, sur le Fleuve de même nom qu'on appelle aussi Rivière de Suya, & par où l'on passe dans les Jurisdictions de Cuença & d'Alausi. Ces deux Bourgs ne sont pas plus considérables que celui de l'île, qui est la résidence du Bailli & du Curé, en faveur de son Port. On y charge les gros Vaisseaux, qui ne peuvent l'être dans l'intérieur de la Rivière de Guayaquil, à cause des Bancs de sable. Le terroir de Machala & celui de Naranjal produisent beaucoup de Cacao. Les Mangliers y croissent en abondance, comme dans toute l'île de Puna; & les Indiens de la Jurisdiction paient, pour tribut, une certaine quantité de ce bois.

IV. Yaguache, quatrième Bailliage, est situé sur la Rivière de même nom, qui se jette, au Sud, dans celle de Guayaquil. Il commence au pied des Montagnes, au Sud de Riobamba. Sa Jurisdiction consiste en trois Paroisses, dont la principale est San Jacinto, où est la Douane royale. Les deux autres se nomment Alonche & Guanfa. Elles sont toutes trois mal peuplées; mais la Campagne a beaucoup de Maisons dispersées. Le bois, le coton & les troupeaux sont les principales productions de ce district.

Yaguache.

V. Le Bourg de Babahoyo, d'où ce Bailliage tire son nom, est célèbre dans cette Contrée, parce qu'il contient le Bureau de la Douane royale, pour tout ce qui passe par les Montagnes. Sa Jurisdiction est fort étendue. On y compte les Paroisses d'Ujibar, de Caracol, de Quilca & de Mangaches, dont les deux dernières sont au pied des Montagnes. Le territoire de ce district est si bas, qu'aussi-tôt que la Rivière de Caluma ou d'Ujibar, & celle de Caracol, commencent à s'enfler par les premières pluies, elles se débordent, & forment dans les Campagnes une Mer, plus ou moins profonde, mais qui l'est tant à Babahoyo, qu'elle inonde les Maisons jusqu'au premier étage. Aussi sont-elles abandonnées pendant tout l'Hiver. Les Champs ne laissent pas de donner une prodigieuse quantité de Cacao, avec du Coton, du Riz, de l'Aji & diverses sortes de fruits. Ils nourrissent aussi des Bœufs, des Chevaux & des Mules, qu'on fait passer des Plaines dans les Montagnes pendant l'inondation; & les eaux sont à-peine écoulées, qu'on les ramène dans leurs pâturages ordinaires, pour y brouter l'herbe nommée *Gamalote*, qui croît à la hauteur d'environ deux aunes & demie, & dans une si grande abondance qu'elle couvre toute la terre, jusqu'à causer de l'embarras dans les chemins. Elle pourrit dans l'eau; & lorsque l'inondation cesse, on la voit couchée sur le limon: mais le Soleil n'a pas plutôt fait sentir ses premiers rayons, qu'elle recommence à pousser, & qu'en peu

Babahoyo.

DESCRIPTION  
DE L'AUDIEN-  
CE DE QUITO.

Baba.

de jours, elle rend une belle verdure aux Campagnes.

VI. Le Bailliage de Baba est un des plus grands du Corrégiment de Guayaquil. Sa Jurisdiction s'étend jusqu'au penchant de la Cordilliere d'Angamarca, qui appartient au Corrégiment de Latacunga. Outre le Bourg principal, elle en a deux autres, dont l'administration spirituelle dépend d'un seul Curé, qui fait, comme le Bailli, sa résidence ordinaire à Baba. Ces annexes se nomment San Lorenzo, & Palenque, qui est situé au pié des Montagnes. Leurs Habitans sont des Indiens peu policés. Tout le district produit une grande abondance de Cacao; & cette récolte, qui se fait deux fois l'an, donne environ cinquante mille charges dans l'étendue de la Jurisdiction de Guayaquil. Anciennement, la Riviere, qui porte le nom de Baba, couloit fort près de ce Bourg; mais un Gentilhomme Espagnol aiant fait tirer un Canal, pour arroser les Cacaoyers de ses terres, & l'eau aiant plus de pente vers ce nouveau lit que vers l'ancien, elle s'y précipita si violemment, qu'il est devenu impossible de lui faire reprendre son premier lit, & qu'elle continue de couler assez loin du Bourg.

Daule.

VII. Daule, dernier Bailliage, tire aussi son nom du principal Bourg; comme le Bourg doit le sien à la Riviere sur laquelle il est situé. Ce district a des Plantations de Tabac, de Cannes de sucre, de Coron, de Cacao, de Fruits & de Grains. Les Paroisses de Sainte Lucie & de Valpar sont les seules de sa Jurisdiction. Le Bourg de Daule est grand, & contient d'assez belles maisons, dont la plupart appartiennent à des Habitans de Guayaquil. Sa Riviere, qui se joint, comme celle de Baba, au Fleuve de Guayaquil, est assez considérable pour servir de lien au Commerce; & celui de Daule consiste particulièrement en Fruits, que son terroir produit dans une grande abondance. Le Tabac y est meilleur que dans toutes les autres parties du Ressort de Guayaquil. On y nourrit, d'ailleurs plus ou moins de Bestiaux, comme dans les six autres Bailliages, suivant que le terrain est plus ou moins proche des lieux élevés, qui leur servent de retraite pendant l'Hiver.

La Riviere de Guayaquil, qui fait le Commerce de cette Ville & de son Ressort, est navigable depuis son embouchure jusqu'à la Douane de Babahoyo, où l'on débarque. Cette étendue est divisée, dans le Pais, en *tours*, par lesquels on entend les inflexions que le Fleuve fait en serpentant. On ne compte que vingt de ces tours, quoiqu'à la rigueur il y en ait vingt-quatre, depuis la Ville jusqu'à Caracol, qui est le Port où l'on débarque en Hiver. Les plus longs, sont ceux que le Fleuve fait près de la Ville. Ils ont deux lieues & demie d'étendue, & les autres n'en ont pas plus d'une demie; d'où il faut conclure que la distance de Guayaquil à la Douane de Babahoyo, comptée par les différens tours du Fleuve, est de vingt-quatre lieues & demie; & jusqu'à Caracol, de vingt-huit & demie. En Hiver, on emploie huit ou neuf jours à remonter de Guayaquil à Caracol, & l'on descend en deux jours. En Été, on n'a besoin que de trois Marées pour remonter, & d'un peu plus de deux pour descendre.

Depuis Guayaquil jusqu'à *Isla-verde*, qui est à l'embouchure de la Riviere, dans le Golfe de Puna, on compte environ six lieues; & cette distance

distanc  
y a tro  
de Ca  
montré  
qu'on  
près d  
même  
elle f  
chure  
tre, q  
nomm  
gnant  
du Fle  
& des  
Indien  
bitatio  
difficil  
ses Est  
Cayma  
Le C  
ba; &  
Ramire  
partena  
jusqu'au  
Lieuten  
quatre  
Celui d  
nary-Bar  
leturo.  
La Vi  
quarante  
six secon  
Plaine,  
au Nord  
côté du  
Yanonga  
aussi, pr  
sont fort  
verse or  
& les qu  
forment  
Plaine,  
forment  
On fai  
vingt-qua  
nom de M  
brique cr  
Ton

distance est composée aussi de plusieurs tours. D'Isa-verde à Puna, il y a trois lieues, & par conséquent trente-sept & demie de Puna au Port de Caracol, qui est le lieu le plus éloigné où les Bâtimens puissent remonter dans la Riviere. Entre Isa-verde & Puna, elle s'élargit tellement, qu'on ne voit que le Ciel & l'Eau vers Nord & Sud. A son embouchure, près d'Isa-verde, elle est large d'une lieue. Sa largeur est à peu près la même à Guayaquil. Mais ensuite elle se rétrécit; & dans tout son cours, elle forme, outre son lit principal, divers Bras, dont l'un a son embouchure vis-à-vis de la Ville, & porte le nom d'*Estero* de Sancay. Un autre, qui se rejoint au Fleuve, à une médiocre distance de Babahoyo, se nomme *Estero de Lagartos*, c'est-à-dire, Canal des Caymans. En s'éloignant du lit principal, ces deux Bras forment de grandes îles. Les Rives du Fleuve, comme celles des Rivieres d'Yaguache, de Baba, de Daule, & des *Esteros*, sont couvertes de Maisons de Campagne & d'Habitations Indiennes; & les petits especes, qui restent entre ces Maisons & les Habitations, sont remplis d'arbres, de tant d'especes différentes, qu'il seroit difficile de représenter la beauté du Paysage. Le Fleuve de Guayaquil & ses Esteros abondent en Poisson; mais ils ne sont pas moins remplis de Caymans, qui le détruisent, & qui rendent la Pêche fort dangereuse.

Le Corrégiment de Cuença commence au Sud de celui de Riobamba; & la Ville, qui lui donne son nom, fut fondée en 1557, par Gil Ramirez d'Avalos. Sa Jurisdiction est divisée en deux Bailliages, l'un appartenant à la Ville même, l'autre au Bourg d'Alausi; & celui-ci s'étend jusqu'aux confins de la Jurisdiction de Riobamba. Il est gouverné par un Lieutenant du Corrégidor de Cuença, & l'on compte dans son Ressort quatre principales Paroisses; Chumche, Guafuntos, Cibambe & Ficsán. Celui de Cuença en contient dix: Azogues, Atuncannar, Giron, Canary-Bamba, Spiritu-Santo, Pauha, Gualaséo, Paute, Delec, & Molleturo.

Corrégiment de  
Cuença.

La Ville de Cuença est située à deux degrés cinquante-trois minutes quarante-deux secondes de Latitude Australe, & vingt-neuf minutes vingt-six secondes à l'Occident du Méridien de Quito, dans une fort grande Plaine, que la Riviere de Machangara traverse, à plus d'une demie lieue au Nord de la Ville. Le Matadoro, autre Riviere, baigne les Murs du côté du Sud. Un quart de lieue plus loin, du même côté, celle de Yanonçay coule dans la même Plaine. Enfin celle de los Baños y passe aussi, près d'un Village, dont elle tire son nom. Ces quatre Rivieres, sont fort dangereuses lorsqu'elles viennent à s'enfler, quoiqu'on les traverse ordinairement à gué. La Plaine s'étend à plus de six lieues au Nord; & les quatre Rivieres, s'y joignant à quelque distance de la Ville, y forment un Fleuve considérable. Du côté du Sud, on trouve une autre Plaine, large d'environ deux lieues, cultivée, & couverte d'Arbres, qui forment des allées régulières.

Sa Ville.

On fait monter le nombre des Habitans de Cuença à vingt-trois ou vingt-quatre mille, distingués, comme tous ceux de la Jurisdiction, par le nom de *Marlaques*. Les rues de la Ville sont droites; les Maisons, bâties de brique crue, & couvertes de tuile, la plupart élevées d'un étage. Cha-

DESCRIPTION  
DE L'AUDIEN-  
CE DE QUITO.

que me est arrosée d'un Ruissseau, qui vient des Rivieres. En un mot; cette Ville seroit la plus délicieuse du Pérou, par sa situation, par l'abondance de ses Eaux & la fertilité du Terroir, si la fainéantise insurmontable des Habitans ne leur rendoit tant d'avantages inutiles. Ce vice est borné aux Hommes; car les Femmes, au contraire, sont si laborieuses à Cuença, que leurs Ouvrages en laine, & la teinture qu'elles savent leur donner, sont la ressource des Familles, tandis que leurs Maris vivent dans une honteuse oisiveté. La Ville a trois Paroisses, & neuf Couvens. Les Montagnes, qui sont si hautes jusqu'à Quito, diminuent ici, jusqu'à devenir de petites Collines, qui ne semblent faites que pour varier la perspective. Mais elles recommencent à s'élever, par celle d'Azuay, qui sépare cette Jurisdiction de celle d'Alausi. Le Climat est si doux, à Cuença, que dans toutes les Saisons, la liqueur du Thermometre se maintient depuis 1013 jusqu'à 1015. Aussi n'y connoit-on pas le froid, ni les chaleurs incommodes.

## Atuncannar.

Atuncannar est un Village, fameux par l'abondance de ses grains, par la valeur de ses anciens Indiens, & par les Trésors qu'on croit ensévelis dans ses Terres. Un des Yncas y avoit fait bâtir au Soleil de magnifiques Temples, dont on prétend que les murs étoient revêtus intérieurement de lames d'or. Ces richesses aiant disparu à l'arrivée des Espagnols, l'opinion commune est qu'elles ont été cachées dans des Cavernes, dont on ignore l'entrée. On voit encore les restes des Edifices, surtout ceux d'un Palais & d'une Forteresse, assez épargnés par le tems, pour avoir conservé des traces de leur ancienne magnificence. Les Indiens de Guafuntos & de Pomalaita étoient alliés fort étroitement avec ceux d'Atuncannar, & prenoient entr'eux le nom commun de Cannariens.

## Alausi.

## Ticsan.

Le Bourg d'Alausi n'a qu'un petit nombre d'Habitans, Indiens & Mérits, parmi lesquels on compte quelques Familles Nobles d'Espagnols. Ticsan, qui dépend de ce Bailliage, étoit autrefois fort peuplé; mais les tremblemens de Terre l'ont fait abandonner de la plupart de ses Habitans. Toutes les Montagnes voisines portent encore de tristes marques de leurs secousses, dans les crevasses & les précipices qu'on y apperçoit de toutes parts.

Corrégiment de  
Loja.

Loja, dernier Corrégiment de l'Audience de Quito, tire son nom d'une Ville fondée en 1546, par le Capitaine Alphonse de Mercadillo. Elle differe peu de Cuença; mais l'air y est plus chaud, comme dans toute sa Jurisdiction, qui renferme quatorze Paroisses; Saraguro y Onna, San Juan del Valle, Zarumá, Yulut, Guachanama, Gonzanama, Cariamanga, Zozoranga, Domingullo, Catacocha, San Lucar de Amboca, el Sisne, Malacatos, & San Pedro del Valle. La Ville a deux Paroisses, & plusieurs Couvens de divers Ordres. C'est dans ce Corrégiment que croit le fameux spécifique contre les Fièvres intermittentes, connu en Espagne, sous le nom de Cascarilla de Loja, & dans le reste de l'Europe, sous celui de Quinquina. Entre plusieurs especes, on en distingue une plus parfaite que toutes les autres. M. de Justien, chargé particulièrement de l'observation des Plantes, dans le fameux Voiage de nos Académiciens, se rendit exprès à Loja, pour examiner l'Arbre qui produit ce merveilleux fébrifuge. Il en a publié une longue description, dont les principaux

C'est où croit le  
Quinquina.

traits d  
appren  
dor de  
les com  
leur en  
satisfac  
quoiqu  
Les Ha  
pour y  
abolum  
apprêch  
expérie  
il n'a g  
Le tron  
rence c  
dire, q  
ques in  
quina,  
paration  
arbres,  
soient c  
pêche p  
bitans  
croissen  
pas de  
Montag  
loa visu  
taine q  
pour ce  
Quinqu  
rans à p  
gnes qu  
nille, q  
dans la  
faire un  
belles r  
Cocheni  
n'y vint  
Loja  
on n'y  
giment  
aussi des  
Dignités  
Zaruma  
les Céré  
tienne q  
plois for

traits doivent être remis à l'Article des Plantes ; mais Dom d'Ulloa nous apprend ici , que ce savant Botaniste donna des Instructions au Corrégedor de Loja , pour distinguer la meilleure espece de Quinquina , & qu'il les communiqua même aux Indiens qui sont employés à le couper : qu'il leur enseigna aussi la maniere d'en faire des extraits ; enfin qu'il eut la satisfaction d'en établir l'usage dans ce País , où il n'étoit point employé , quoique les Fievres , dont il est le remede , y regnent comme ailleurs. Les Habitans s'imaginoient que cctte Drogue ne passoit , en Europe , que pour y servir à la teinture des étoffes ; & quoiqu'ils n'ignorassent point absolument sa vertu , ils la croioient d'une qualité si chaude , qu'ils en appréhendoient même l'usage. M. de Jussieu les desabusa par d'heureuses expériences. L'arbre qui produit cette précieuse écorce n'est pas grand ; il n'a gueres plus de deux toises & demie , du pié jusqu'au sommet. Le tronc & les branches sont d'une grosseur proportionnée. La différence de bonté vient précisément de la grosseur de l'Arbre ; c'est-à-dire , que l'écorce des plus gros n'est pas la meilleure. Il y a aussi quelques inégalités à remarquer dans la fleur & la graine. Pour tirer le Quinquina , on coupe l'Arbre , on le dépouille de son écorce , & la seule préparation est de la faire sécher. Depuis si longtems qu'on coupe de ces arbres , il n'en resteroit plus , si les graines qui tombent n'en produisoient d'autres. Les Montagnes en sont encore couvertes ; ce qui n'empêche point que la diminution ne soit considérable , parceque les Habitans du País n'ayant point l'attention d'en semer d'autres , ceux qui croissent d'eux-mêmes n'égalent pas le nombre de ceux qu'on ne cesse pas de couper. On a découvert , dans le Territoire de Cuença , plusieurs Montagnes où ces arbres sont en abondance ; & pendant que Dom d'Ulloa visitoit cette Jurisdiction , le Curé de Cuença fit recueillir une certaine quantité d'écorce , qu'il fit transporter à Panama , seul débouché pour cette Marchandise. Cet exemple , & l'opinion confirmée que ce Quinquina est le même que celui de Loja , aiant engagé plusieurs Habitans à pousser plus loin leurs recherches , ils trouverent d'autres Montagnes qui en sont remplies. La Terre de Loja produit aussi de la Cochenille , qui , suivant d'exactes observations , est la même que celle d'Oaza dans la Nouvelle Espagne ; mais on n'y en recueille pas assez , pour en faire un Commerce réglé. C'est de-là , néanmoins , que viennent les belles teintures de Cuença ; & Dom d'Ulloa ne doute point que si la Cochenille étoit cultivée avec plus de soin dans ces deux Cantons , elle n'y vint en abondance.

Loja étoit autrefois une des principales Villes de cette Audience ; mais on n'y compte par aujourd'hui plus de dix mille Habitans. Leur Corrégiment fournit des Bœufs & des Mules , jusqu'à Piura. On y fabrique aussi des Tapis fort estimés. Le Corrégedor de Loja réunit toujours les Dignités de Gouverneur d'Yaguarfongo & d'Alcalde Major des Mines de Zaruma ; deux Titres qui lui donnent droit de prendre un Fauteuil dans les Cérémonies publiques de l'Eglise , quoique cette prérogative n'appartienne qu'aux Presidens & aux Gouverneurs de Province. Ces deux Emplois sont néanmoins sans fonctions , depuis que les lieux qu'ils regardent

DESCRIPTION  
DE L'AUDIEN-  
CE DE QUITO.

Instructions  
dont ce País est  
redevable à M.  
de Jussieu.

Cochenille de  
Loja.

DESCRIPTION  
DE L'AUDIEN-  
CE DE QUITO.

Zaruma.

Les cinq Gouvernemens de l'Audience de Quito.

Gouvernement de Popayan.

Conquête du Pais par Sebastien Belalcazar.

Santa-Fé d'Antioquia.

Premier chemin de Quito à la Mer du Nord.

Ville de Popayan.

ont été, les uns détruits dans un soulèvement des Indiens, les autres incorporés au Gouvernement de Jaën.

Zaruma, dont les Mines d'or seront rappellées dans un autre article, est une des premières Villes qui furent fondées dans cette Province, & s'est vue longtems une des plus riches & des plus peuplées : mais elle est fort médiocre aujourd'hui. Les principales Familles Espagnoles se sont retirées à Cuença, ou à Loja. Les Mines sont en décadence, par la faiblesse des Propriétaires, plutôt que par l'épuisement du Métal. Il ne reste pas plus de six mille Ames à Zaruma.

Revenons aux cinq Gouvernemens, qui forment une autre partie de l'Audience de Quito, & dont nous avons déjà donné les noms.

I. Le premier, qui termine l'Audience au Nord, est celui de Popayan. On a remarqué néanmoins qu'il n'appartient qu'en partie à cette grande Jurisdiction ; & l'on a pris soin de renvoyer ici, pour ce qui dépend de l'Audience de Santa-Fé, c'est-à-dire, pour ce qui est au Nord & à l'Est. Ce n'est donc que la partie du Sud & de l'Ouest, qui est dans la dépendance de Quito ; mais on n'a pu se dispenser de joindre l'une & l'autre dans un même article.

Il seroit inutile de rappeler les Exploits de Belalcazar, qu'on a lus dans le second Voiage de François Pizarre. Ce Capitaine, Gouverneur de Quito en 1536, aiant passé dans le Popayan, dont il soumit les principales Nations par un Victoire fort sanglante, y bâtit, en 1537, une Ville qui conserve encore le nom de Popayan, avec le titre de Capitale du Pais. Ensuite l'opinion qu'il prit de sa Conquête lui fit entreprendre d'augmenter le nombre des Colonies. Il se rendit à Cali, dans le Pais des Indiens Gorrans, où il fonda la Ville, qui conserve encore le nom de Cali, quoique transférée dans un autre lieu par Miguel Muños, qui trouva l'air pernicieux dans le premier terrein. De Cali, Belalcazar alla bâtir d'un autre côté une troisième Ville, sous le nom de Santa-Fé de Antioquia. Mais il s'occupoit d'un soin encore plus glorieux, qui étoit de découvrir un chemin de Quito à la Mer du Nord, comme il en avoit découvert un de la Mer du Sud à Quito. Pendant qu'il avoit bâti Popayan, ses Capitaines s'étoient procuré des lumieres importantes. Ils avoient reconnu, à peu de distance de cette Ville, deux des principales sources de la grande Riviere de la Madeleine, par laquelle il conçut l'espérance de pouvoir s'avancer jusqu'à la Côte Maritime. En effet, aiant pris d'autres instructions, & laissant ses Colonies dans le meilleur ordre, il suivit heureusement le cours de cette Riviere, d'où il alla solliciter en Espagne le Gouvernement des Pais qu'il venoit de soumettre à cette Couronne. Il l'obtint, sans autre recommandation que ses services. Après lui, toutes les parties du Popayan, dont il avoit été le premier Gouverneur, continuerent d'être unies sous un même Gouvernement, jusqu'à ces derniers tems, qu'on en a séparé le Pais de Choco, pour en faire un Gouvernement particulier, qui appartient, comme on l'a vu, à la Nouvelle Grenade.

La Ville de Popayan, qui jouit du titre de Cité depuis le 25 Juin 1538, est bâtie dans une Plaine fort basse, vers le Nord, à deux degrés vingt-

cing n  
couver  
arbres  
cette l  
de la  
font la  
Maison  
qui ne  
& plus  
& dan  
rez-de-  
blés à  
magnif  
terre l  
Outre  
que les  
souffrir  
Saint I  
depuis  
Couver  
la Reg  
quante  
sonnes  
Eglises  
Déchau  
donner  
soit mo  
vêque  
Le Cha  
Archidi  
rion es  
thagene  
de la M  
la perc  
À Q  
Sang et  
gene,  
plus gr  
On y  
milles  
soixante  
nombre  
dans pl  
Mines  
milles,  
Une  
gne d'M

cinq minutes de Latitude Septentrionale : du côté de l'Orient ; elle est couverte par un Montagne, de hauteur médiocre & revêtue de grands arbres , qu'on a nommée Montagne d'M , parce qu'elle a la figure de cette lettre. A l'Occident , elle a quelques petites collines , qui mettent de la variété dans un Pais fort uni. La Ville est assez grande. Ses rues sont larges & régulièrement droites , mais pavées seulement le long des Maisons. Le milieu , qui ne l'est point , offre un fond de menu gravier , qui ne se convertissant jamais en poudre , ni en boue , est plus commode & plus net que le pavé même. Toutes les Maisons sont de brique crue , & dans le goût de celles de Quito , la plupart avec un étage au-dessus du rez-de-chaussée. La face en est agréable , & les appartemens y sont meublés à l'Européenne ; ce qui doit faire prendre une assez haute idée de la magnificence des Habitans , dans un Pais où la difficulté de voiturier par terre les Marchandises de l'Europe en augmente beaucoup la cherté. Outre l'Eglise Cathédrale , qui est en même-tems la seule Paroisse , parce que les Prébendiers , qui la desservent dès l'origine , n'ont jamais voulu souffrir qu'elle fût divisée , il y a des Couvens de Saint François , de Saint Dominique , de Saint Augustin , un Collège de Jésuites , érigé depuis quelques années par la Cour d'Espagne en Université ; & deux Couvens de Religieuses , l'un de Carmélites , l'autre de l'Incarnation sous la Regle de Saint Augustin , tous deux si peuplés , qu'avec environ cinquante Professes , le dernier ne contient pas moins de quatre cens Personnes , Novices , Pensionnaires & Servantes. Toutes ces Maisons & leurs Eglises sont fort bien bâties. Il y avoit autrefois un Couvent de Carmes Déchaussés , auxquels la difficulté de vivre sans Poisson frais a fait abandonner la Ville. Les Revenus de l'Evêché sont considérables , quoiqu'il soit moins étendu que le Gouvernement , dont le reste dépend de l'Evêque de Quito. Il est suffragant de l'Archevêché de Santa-Fé de Bogota. Le Chapitre , qui n'est pas moins riche , est composé d'un Doïen , d'un Archidiacre , d'un Chantre , d'un Ecolâtre & d'un Trésorier. L'Inquisition est exercée , à Popayan , par un Commissaire du Tribunal de Carthagene. Enfin , la demeure du Gouverneur , qui est en même-tems Chef de la Magistrature , & l'établissement d'une Chambre de Finances pour la perception des Droits roiaux , donnent beaucoup d'éclat à cette Ville.

À Quito , & dans les autres Villes de son Audience , le mélange du Sang est d'Espagnols & d'Indiens ; mais à Popayan , comme à Carthagene , & dans tous les lieux où les Negres sont en grand nombre , la plus grande partie du Peuple est un mélange de Sang Espagnol & Negre. On y compte environ 25000 Ames de race mêlée , & quantité de Familles purement Espagnoles , parmi lesquelles il n'y en a pas moins de soixante , qui sont d'ancienne Noblesse. Il est assez remarquable , que le nombre des Habitans y augmente de jour en jour , tandis qu'il diminue dans plusieurs autres Villes des Indes. On attribue cet avantage , aux Mines d'or du district , qui attirent un grand nombre de nouvelles Familles , par l'espoir du gain , ou par la facilité d'y subsister.

Une Riviere , nommée Rio del Molino , qui descend de la Montagne d'M , & qui traverse la Ville , y entretient la fraîcheur & la pro-



DESCRIPTION  
DE L'AUDIEN-  
CE DE QUITO.

preté. Elle la divise en deux parties, qui communiquent par deux Ponts. Ses eaux sont saines, & passent même pour médicinales; qualité qu'elles acquèrent, dit-on, en arrosant les excellens Simples de la Montagne. On vante encore plus une autre Source, qui descend du même lieu, & qui est réservée pour les Couvens de Filles & pour les principales Maisons de la Ville. A la distance d'une lieue, vers le Nord, passe la Riviere de Canco, profonde, & terrible dans ses débordemens, qui arrive dans le cours de Juin, de Juillet & d'Août. Les pluies sont alors continuelles sur la Montagne de Guanacas, d'où cette Riviere descend, & les orages si furieux, qu'on n'en approche pas sans danger.

Sa Jurisdiction.

La Jurisdiction de ce Gouvernement s'étend au Sud jusqu'à la Riviere de Mayo & jusqu'à Istiales, par où il confine au Corrégiment de Saint Michel d'Ibarra. Au Nord-Est, elle est bornée par le territoire du Gouvernement de Carthagene. A l'Occident, elle n'avoit autrefois pour limites, que la Mer du Sud; mais elle est à présent rétrécie par le nouveau Gouvernement de Choco, & ne touche plus à cette Mer, que par les Côtes du Bailliage de Barbacoas. On lui donne ainsi environ quatre-vingts lieues de l'Est à l'Ouest, & un peu moins du Nord au Sud. Elle est divisée en Bailliages, dont le Gouverneur nomme le principal Officier, qui doit être confirmé néanmoins par l'Audience de Quito. Ces Bailliages sont; Sant'Iago de Cali, Santa-Fé d'Antioquia, les quatre Ciudades, Timana, Guadalajara de Buga, San Sebastian de la Plata, Almaquer, Caluto, San Juan de Pasto, el Raposo, & Barbacoas. Outre le Siège du Bailli, ces onze Districts contiennent des Bourgs & des Villages considérables & bien peuplés, sans compter les Plantations ou Métairies, dont plusieurs sont si riches, & rassemblent tant d'Ouvriers, qu'on les prendroit elles-mêmes pour de gros Villages.

Elle est divisée  
en onze Bailli-  
ages.

Observons qu'entre les Bailliages qu'on a nommés, ceux qui sont au Nord & à l'Est de la Ville de Popayan, tels que Santa-Fé d'Antioquia, les quatre Ciudades, Timana, & San Sebastian de la Plata, dépendent de l'Audience de Santa-Fé; & que San Juan de Pasto & Barbacoas appartiennent à l'Evêché de Quito, comme à son Audience.

Les Bailliages de Cali & de Buga, situés entre Popayan & Choco, sont riches, par le Commerce qui se fait entre ces deux Gouvernemens. Celui d'Almaquer a peu de Commerce & peu d'étendue. Caluto & Raposo sont riches en denrées. Le Bailliage de Pasto, quoique fort étendu vers Choco, est moins riche en productions, que les deux précédens. Celui de Barbacoas est petit, & manque de tout, excepté des racines & des grains qui croissent dans les Terroirs chauds & humides.

Climat & autres  
propriétés du Po-  
payan.

Le climat de ce Gouvernement varie, comme la plupart de ceux dont on a parlé, suivant la situation des lieux. A Popayan même, & dans quelques autres Cantons, le Printemps est perpétuel. On prétend que le Territoire de Caluto est le plus sujet aux Tonnerres; & de-là vient la célébrité de ses Cloches, auxquelles on attribue, sur diverses traditions, une vertu particuliere contre la foudre. Dans quelques Vallées, sur-tout dans celle Neyba, on trouve un petit Insecte, nommé *Coya*, ou *Coyba*, de la grosseur d'une Punaïse, dont le sang est si venimeux, que s'il en re-

jaillit  
pénétre  
ment  
Méri  
Comm  
par où  
des C  
envoie  
des jar  
Canne  
chand  
se fab  
propres  
pece c  
dans le  
de l'or

A l  
ment c  
de Qui  
Barbac  
Terres  
de Tu  
de Lat  
de Bau  
longter  
conten  
lumiere  
venant  
Espagn  
faire l  
médier  
que ce  
Gouver  
ba sur  
avec le  
un che  
une de  
pû réu  
Perez  
leur de  
chemin  
fut rem  
cent M  
& parv  
Riviere  
en Esp  
les réc

jaillit, en l'écrasant, sur la peau d'un Homme ou d'une Bête, l'humeur pénètre les pores, s'infinue dans la masse du sang, fait enfler horriblement le corps, & cause bientôt la mort. Le Coca, Bétel de l'Amérique Méridionale, croît en abondance dans le Popayan, & fait partie de son Commerce, qui est assez considérable, parceque ce País est le chemin par où toute l'Audience reçoit les Marchandises d'Espagne. Il a d'ailleurs des Correspondances régulières avec Quito, Choco, & Santa-Fé, où il envoie de son propre fond, des Bestiaux & des Mules, du Bœuf fumé, des jambons, du tabac en feuille, du sain-doux, de l'eau-de-vie de Cannes, du fil de coton, de la pite, des rubans, & d'autres Marchandises. On apporte de Santa-Fé à Popayan du tabac en poudre, qui se fabrique à Gunjar; & Popayan fournit à Santa-Fé des étoffes de ses propres fabriques. Le change de l'argent, pour l'or, fait une autre espèce de Commerce. Le second de ces deux Métaux étant aussi commun dans le País, que l'autre y est rare, on y apporte de l'argent pour acheter de l'or; & de part & d'autre, on y trouve un profit considérable.

A l'Ouest de la Cordillière occidentale, on rencontre le Gouvernement d'Atacames, qui touche de ce côté à la Jurisdiction des Corrégimens de Quito & de Saint Michel d'Ibarra; du côté du Nord, au Bailliage de Barbacoas; du côté de l'Ouest à la Mer du Sud, & du côté du Midi aux Terres de Guayaquil. Il s'étend ainsi, le long de la Côte, depuis l'île de Tumaco, & la Plage de Heufinal, qui est à-peu-près par 1 degré  $\frac{1}{2}$  de Latitude du Nord, jusqu'à la Baie des Caraques & aux Montagnes de Baume, qui sont par les 34 minutes de Latitude du Sud. Ce País fut longtems négligé, après que Belalcazar en eut fait la conquête. On se contentoit d'y envoyer des Missionnaires de Quito, pour y répandre les lumières de la Foi, mais sans y établir aucune Police; de sorte qu'en devenant Chrétiens, ces Peuples conservoient toute leur barbarie. Enfin les Espagnols sentirent l'importance d'y former des Etablissmens, pour en faire l'Echelle du Commerce entre Quito & Tierra-Firme, & pour remédier à l'incommodité de faire ce Commerce par une aussi longue voie que celle de Guayaquil. En 1621, Paul Durango Delgadillo fut nommé Gouverneur d'Atacames & de la Rivière des Emeraudes. C. choisit tomba sur lui, parcequ'avant sa nomination, il s'étoit engagé, par un Traité avec le Marquis de Montes-Claros, alors Viceroy du Perou, à former un chemin entre la Ville de Saint-Michel d'Ibarra & la Rivière de Sant'Iago, une de celles qui traversent le País de ce Gouvernement: mais n'ayant pû réussir, avec beaucoup de travail, sa place fut donnée, en 1626, à Perez Menacho, qui n'eut pas plus de succès. Vincentio Justiniani, qu'on leur donna pour Successeur, abandonna leur plan, & résolut d'ouvrir le chemin par la Rivière de Mira. Ce projet échoua comme le premier, & fut renouvelé inutilement pendant plus d'un siècle. En 1735, Don Vincent Maldonado prit le Gouvernement avec de meilleures espérances, & parvint en effet à former la communication, depuis Quito jusqu'à la Rivière des Emeraudes. Ce succès, qu'il obtint en 1741, le fit repasser en Espagne, pour demander, avec la confirmation de son Gouvernement, les récompenses qui lui avoient été promises. Elles lui furent accordées en

Gouvernement  
d'Atacames.Par quels degrés  
il s'est formé.Don Vincent  
Maldonado, premier  
Gouverneur  
nommé par la  
Cour d'Espagne.

DESCRIPTION  
DE L'AUDIEN-  
CE DE QUITO.

1746; & l'année suivante, Atacames fut érigé en Gouvernement, par l'autorité du Roi. Mais Dom Maldouado ne jouit pas longtems d'une faveur, qu'il avoit reçue avec cette distinction. Il mourut à Londres, peu de tems après l'avoir obtenue; c'est-à-dire, sans en avoir eu la satisfaction de retourner dans son Gouvernement (\*).

Etablissemens  
d'Atacames.

Les Etablissemens Espagnols d'Atacames se ressentent encore du long oubli, où l'on a laissé cette partie des Conquêtes de Belalcazar. Mais on espere que la fertilité du Pais, & l'ouverture de la communication entre Quito & Tierra-Firme, y feront bientôt prendre une autre face au Commerce. Jusqu'à présent, on n'y compte que vingt Bourgs ou Villages; cinq, sur les Côtes Maritimes, qui sont les premiers dont on va donner les noms; & les autres dans l'intérieur des Tetres: Tumaco, Tola, Saint Mathieu des Emeraudes, Atacames, La Canoa, Lachas, Cayapas, Inta, Galea, Nanagal, Tambillo, Niguas, Cachillacta, Miudo, Yambe, Cocaniguas, Canfacoto, San-Domingo, San Miguel, & Nono. Les Habitans des cinq premiers sont Espagnols, Métifs, Negres, ou de race mêlée. Les 15 autres n'ont pour Habitans, que des Indiens, avec quelques Espagnols & quelques Mulâtres. Pour le Gouvernement spirituel, on a formé 11 Cures dans les principaux Etablissemens, & les autres sont comptés pour des Annexes.

Le climat d'Atacames est le même qu'à Guayaquil, & les productions s'y ressemblent aussi. Dans quelques endroits, le terroir est meilleur, parcequ'étant plus élevé, il n'est pas sujet aux inondations que le débordement des Rivières cause à Guayaquil. Aussi le Cacao y est-il d'une qualité supérieure, & plus onctueux. On y recueille aussi beaucoup de Vanille, d'Achot, de Salse-pareille, & d'Indigo bâtard, que les Espagnols nomment *Yerva de Finta Annil*. Les Montagnes y sont couvertes de grands arbres, si serrés qu'on ne peut les traverser.

Gouvernement  
de Quixos.

Le Gouvernement de Quixos est borné au Nord, par le Territoire de Popayan; à l'Orient, par la Riviere d'Aguarico; à l'Occident par les Corrégimens de Quito, de Latacunga, & de Saint Michel d'Ibarra, dont il n'est séparé que par les Cordillieres de Cotopacsi & de Cayamburo. Ce Pais fut découvert en 1536, par Gonzale Diaz de Pineda, un des Capitaines envoiés par Belalcazar, pour reconnoître le cours de la grande Riviere de la Madeleine. Il eut la commission d'observer le côté du Sud, où il trouva la Province de Quixos, dans laquelle il remarqua beaucoup d'or, & des arbres qui portoient de la Cannelle. Ce fut sur son témoignage que Gonzale Pizarre entreprit, en 1539, le Voiage dont on a donné la Relation: mais il en recueillit peu d'avantages; & la Conquête du Pais demeura suspendue jusqu'en 1559, que le Marquis de Cañete, alors Vice-roi du Pérou, résolut d'y former des Etablissemens avec le secours des armes. D'Avalos, qu'il chargea de cet ordre, l'exécuta heureusement. Il fonda la Ville, ou Bourgade, de Baeza, qui devint la Capitale du Gouvernement, & diverses autres Habitations, qui subsistent encore sous le nom de Villes & de Villages, mais qui n'ont reçu aucun accroissement depuis leur fondation.

Baeza, sa Capitale.

Baeza même, quoique la plus ancienne Colonie de cette Province &

(\* ) On le verra reparoître, plusieurs fois, dans les articles suivans.

l'ancienne

l'ancien  
diocrité.  
na, deu  
rent tou  
çurent d  
enceinte  
diminué  
taine d'  
comme  
sent qu'  
ont quit

Archie  
la disting  
de Cité.  
quinoxia  
Maisons  
Habitans  
Curé, q  
Napo. L  
& dont  
vembre,  
gieuse q  
enfilée, c

Avila  
environ  
à la préc  
ses Habit  
ges; la C  
Rosa.

Telle e  
ferme en  
cisco de  
guages,  
Villes &  
se défend  
une des p  
trême cha  
L'Été n'y  
les même  
digieux,  
du Sud &  
donner au  
servent es  
transporte  
rement à  
bonté: n  
beaucoup

Te

l'ancienne résidence des Gouverneurs, n'est pas sortie de sa première médiocrité. On attribue cette langueur à la naissance d'Avila & d'Archidona, deux Villes qu'on se proposoit de rendre considérables, & qui attirèrent toute l'attention des Fondateurs : mais le titre de Cité, qu'elles reçurent dès leur origine, ne les rendit pas plus florissantes, & leur première enceinte ne s'est pas même aggrandie. Baeza, loin de croître, a tellement diminué, qu'à peine y reste-t-il huit ou neuf Maisons, avec une vingtaine d'Habitans. Il n'est même qu'une Annexe du Bourg de Papallacta, comme le Hameau de Maspu ; & ces trois foibles Habitations ne composent qu'une Paroisse, dont le Curé demeure à Papallacta. Les Gouverneurs ont quitté aussi Baeza.

Archidona, qui est aujourd'hui leur résidence, n'a rien non plus qui la distingue d'un Bourg médiocre, quoiqu'elle conserve encore le nom de Cité. Elle est située par un degré, quelques minutes, au Sud de l'Equinoxial, un degré 50 minutes à l'Orient du Méridien de Quito. Ses Maisons sont de bois, couvertes de paille, & n'ont pas plus de sept cens Habitans, Espagnols, Indiens, Meris, Negres & Mulâtres. Elle n'a qu'un Curé, qui compte dans sa Paroisse les Villages de Misagualli, Tena & Napo. Le dernier prend son nom d'une Riviere sur laquelle il est situé, & dont le voisinage lui est quelquefois funeste. En 1744, le 9 de Novembre, l'éruption du Volcan de Cotopacsi aiant fait couler une prodigieuse quantité de neige, fondue par ses flammes, cette Riviere en fut si enflée, qu'elle détruisit entièrement le Village.

Avila est une autre Ville, située à 40 minutes de Latitude Australe, environ 2 degrés, 20 minutes, à l'Est de Quito. Elle n'est pas même égale à la précédente. Ses Maisons ne sont pas mieux bâties, & le nombre de ses Habitans n'est que d'environ trois cens. Sa Cure comprend six Villages ; la Conception, Loreto, San Salvador, Motté, Cotta-pinni, & Santa Rosa.

Telle est la principale partie du Gouvernement de Quixos ; mais il renferme encore les Villages suivans ; San Diego de Los Palmâres, San Francisco de Los Curiquaxes, S. Joseph d'Abucaes, S. Christoval de Los Yaguages, & San Pedro de la Coca, ou Nariguera ; les Habitans des deux Villes & des autres Etablissemens ont sans cesse les armes à la main, pour se défendre des Indiens sauvages qui les environnent. C'est apparemment une des plus fortes raisons qui retardent leur progrès. L'air est d'une extrême chaleur dans toute cette Contrée, & les pluies y sont continuelles. L'Été n'y est pas si long qu'à Guayaquil, mais les incommodités y sont les mêmes. Le Pais est montagneux, fourré de bois épais, & d'arbres prodigieux, parmi lesquels on trouve des Caneliers, surtout vers les parties du Sud & de l'Ouest. Ils furent découverts par Diaz de Pineda, & firent donner aux Cantons qui les produisent, le nom de Canelos, qu'ils conservent encore. On tire une certaine quantité de cette Canelle, qui se transporte à Quito & dans toute l'Audience. Quoiqu'elle ressemble entièrement à celle des Indes Orientales, elle n'en approche point pour la bonté ; mais l'odeur en est si forte, qu'avec un peu de culture, il y a beaucoup d'apparence qu'elle ne seroit pas inférieure à l'autre. Les autres

Tome XIII.

Bbb

DESCRIPTION  
DE L'AUDIEN-  
CE DE QUITO.

Archidona, ré-  
sidence des Gou-  
verneurs.

Avila & ses dé-  
pendances.

Autres Places du  
Gouvernement  
de Quixos |

DESCRIPTION  
DE L'AUDIEN-  
CE DE QUITO  
Gouvernement  
de Macas.

productions du terroir ressemblent à celles des Pais qui sont sous le même climat.

Macas, second Gouvernement, est borné à l'Est par les Terres de Maynas ; au Sud par celles de Bracamoros & d'Yaguarfongo. A l'Ouest, la Cordilliere Orientale le sépare des Corrégimens de Riobamba & de Cuença. La Ville de Macas, dont tout le Pais tire son nom, quoiqu'il ait porté autrefois celui de Séville d'or, est à 2 degrés 30 minutes de Latitude Australe, 40 minutes à l'Orient de Quito. A peine y compte-t-on 130 maisons ; & le nombre de ses Habitans, avec tous ceux de son ressort, ne monte qu'à douze cens, Metifs, Mulâtres, & peu d'Espagnols. Il y a d'ailleurs huit Villages dans cette Jurisdiction ; San Miguel de Natbaes, Barthonas, Yuquipa, Juan Lopez, Zanna, Payra, Copueno & Aguayos. Après la Conquête, ce Pais fut assez bien peuplé, & devoit être fort riche, puisqu'il reçut le nom de Seville d'or ; mais il ne reste aujourd'hui que le souvenir de cette opulence. Les Indiens, soulevés lorsqu'on s'y attendoit le moins, détruisirent la Ville de Logronno, & le Bourg de Guamboya, qui ne se sont jamais relevés de leur ruine. Tous les autres Etablissmens s'en sont tellement ressentis, qu'on n'y voit plus d'autre Monnoie que les Marchandises & les denrées du Pais, que ses Habitans troquent pour ce qui leur manque.

Climat & productions de Macas.

Le voisinage de la Cordilliere rend le climat de Macas fort différent de celui des Corrégimens de Quito. Les saisons n'y sont pas les mêmes. L'Hiver commence au mois d'Avril à Quito, & dure jusqu'en Septembre. A Macas, c'est en Septembre que l'Eté commence ; & c'est alors qu'on y ressent la fraîcheur des Vents du Nord, qui ont passé sur la neige des Montagnes. Le Ciel est serein ; la terre, d'un agrément qui inspire de la gaieté ; enfin l'on est délivré des incommodités de l'Hiver, qui ne sont pas ici moins insupportables qu'à Guayaquil.

Le Terroir de Macas produit les especes de grains & de denrées qui demandent un climat chaud ; mais ce qu'on y cultive le plus, c'est le Tabac, dont on fait d'abondantes récoltes, qui se transportent au Pérou. On y trouve, en divers endroits, de la poudre d'azur, en petite quantité, mais d'une qualité admirable. Les Caneliers de Macas l'emportent beaucoup aussi sur ceux de Quixos.

Gouvernement de Jaen, ou de Bracamoros.

Le Gouvernement de Jaen est le terme de la Jurisdiction de Quito, du côté du Sud, & suit celui de Macas. Le Pais fut découvert & conquis en 1538, par Dom Pedro de Vergara, sous les auspices de Fernand Pizarre. Ensuite Juan de Salinas y fut envoyé, avec le titre de Gouverneur, pour y jeter les fondemens des principales Colonies qui subsistent encore ; quelques-unes se qualifient de Cité, sans être plus considerables que celles de Quixos & de Macas. Anciennement, c'est-à-dire du tems de Salinas, la Province de Jaen étoit connue sous les noms d'Igualfongo & Bracamoros, qu'elle conserva jusqu'au tems où ses meilleures Colonies aient été ravagées par les Indiens, celles qui échapperent à leur barbarie s'unirent à la Ville de Jaen, & formerent un Gouvernement particulier, sous le nom de Jaen de Bracamoros. Le titre de Gouverneur d'Yaguarfongo passa, comme on l'a déjà fait observer, aux Corrégidors de Loja ; & la

furnon  
lonies  
dée,  
Yncac  
Gouve  
rentric  
se joir  
quoiqu  
n'est p  
mille

Les  
Bracan  
nir, f  
mais n  
La de  
éloign  
Manc  
Jaen o  
Chito  
pendo  
d'un f  
est situ  
sur ce  
une R  
de M.  
l'on s'

Le  
celui  
me M  
propre  
ve des  
frais d  
même  
fait la  
ché le  
cent f  
décoc  
Pérou  
ploie  
précie  
Comm  
de la  
révolt

(32)  
1743.  
(33)  
mauvai

furnom de Bracamoros ne fut ajouté à Jaen, qu'après la réunion des Colonies de Pacamoros, ou Bracamoros, à cette Ville, qui avoit été fondée, en 1549, par Diego de Palomina, dans la Jurisdiction de Chaca Yncac, dépendante de la Province de Chuquimay. C'est à Jaen que le Gouverneur du País fait sa résidence. La Ville est située sur la rive septentrionale de la Riviere de Chinchipa, dans un coude qu'elle forme en se joignant au Marañon, à 5 degrés 25 minutes de Latitude du Sud; & quoique sa Longitude ne soit pas certaine, Dom d'Ulloa garantit qu'elle n'est pas éloignée du Méridien de Quito. On y compte trois ou quatre mille Habitans, la plupart Metifs, quelques Indiens, & peu d'Espagnols.

Les Colonies de Salinas, dans le Gouvernement d'Yaguarfongo & de Bracamoros, consistoient en trois Villes, qui n'ont pas cessé de se soutenir, sous les noms de Valladolid, Loyola, & Sant'Iago des Montagnes; mais n'ayant reçu aucun accroissement, elles sont pauvres & sans défense. La dernière est sur les confins du Gouvernement de Maynas, & n'est éloignée de *Borja*, Capitale de ce Gouvernement, que par le Pongo de Manceriche, qu'on fera bien-tôt connoître. Outre ces Villes, le País de Jaen de Bracamoros a diverses petites Bourgades, nommées San Joseph, Chito, Sander, Charope, Pucara, Chincipe, Chyrinos, Pomaca, Tomependo, & Chuchunga, dont tous les Habitans sont Indiens, à la réserve d'un fort petit nombre de Metifs. Observons que dans le lieu, où Jaen est situé, le Marañon n'est pas encore navigable, & que pour s'embarquer sur ce Fleuve, il faut descendre jusqu'à *Chuchunga*, Hameau qui borde une Riviere de même nom, à 5 degrés 21 minutes, suivant l'observation de M. de la Condamine (32). Il est à quatre journées (33) de Jaen, & l'on s'y embarque sur sa Riviere, pour gagner le Marañon.

Le climat de Jaen & de toute sa Jurisdiction n'est pas différent de celui de Quixos, excepté qu'il est moins pluvieux, & qu'il jouit, comme Macas, de quelque intervalle d'Été. Le País est fertile en denrées propres au climat, & rempli d'Arbres sauvages, parmi lesquels on trouve des Cacaoïers dont le fruit ne cede rien au Cacao cultivé: mais les frais du transport ne permettent point d'en faire passer en Europe. Le même terroir produit beaucoup de Tabac; & la culture de cette Plante fait la principale occupation des Habitans. Après en avoir cueilli & séché les feuilles, ils en font ce qu'on nomme des carottes, chacune de cent feuilles, & les préparent avec des bouillons d'hydromel, ou des décoctions d'herbes fortes. C'est dans cette forme qu'on le transporte au Pérou, au Chili & dans toute l'Audience de Quito, où l'on n'en emploie point d'autre pour fumer. Il n'y a que sa préparation, qui le rende précieux. Cet article, avec celui du Coton & des Mules, fait tout le Commerce extérieur du País. On en tira de l'or, dans les premiers tems de la Conquête; mais cette riche source fut tarie tout d'un coup par la révolte des Indiens; & l'opinion commune est qu'ils n'eurent pas d'au-

(32) Dans son Voïage du Marañon en 1743. que la difficulté des chemins fait employer souvent un jour entier à faire peu de

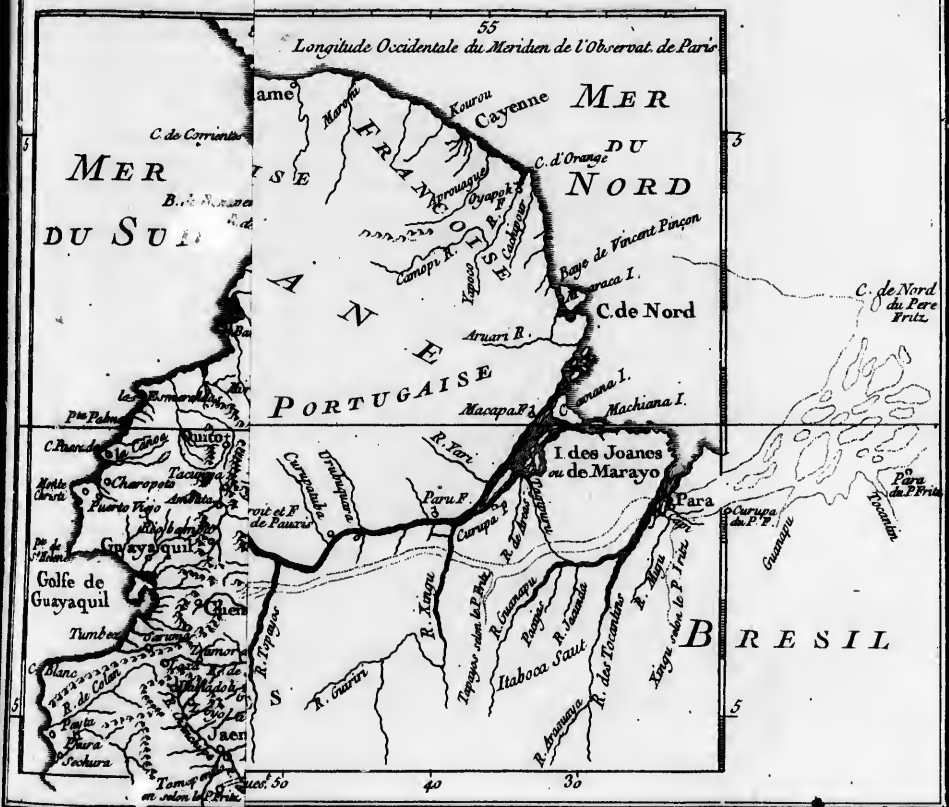
(33) L'Auteur ajoute que c'est une assez mauvaisé regle pour la distance, parce- lieux.



# CARTES AMAZONES

Dans sa de la GULANE depuis


le de Sc.  
urs modernes.











Sa l  
deu  
Mer  
fait  
les  
Lac  
L  
mère  
Gua  
&  
deu  
& v  
autr  
foun  
vers  
plu  
join  
Riv.  
proc  
qu'o  
s'un  
ou U  
defe  
ritab  
feule  
égale  
D  
viere  
bouc  
de C  
du C  
Rivi  
à for  
mier  
mas  
men  
A  
de f  
toute  
les n  
les n  
des I  
ques  
née ;  
tant ,  
Provi  
(\*)

Sa longueur, depuis le Lac de Lauricocha jusqu'à Jaen, est de plus de deux cens lieues, en y comprenant tous les détours. De-là jusqu'à la Mer, la différence de sa Longitude est de 30 degrés à l'Orient, ce qui fait 600 lieues marines, qu'on peut évaluer à 900, si l'on y comprend les détours qu'il fait dans cet espace. Ainsi tout son cours, depuis le Lac de Lauricocha jusqu'à l'Océan, n'a pas moins d'onze cens lieues (\*).

La branche qui part de Lauricocha n'est pas la seule qui vienne du même côté, ni la plus méridionale, puisque la Riviere qui passe par Guamanga prend sa source au Sud du même Lac, assez près d'Asungaro, & que plus loin, dans les Corrégimens de Vilcas & d'Andaguaylas, deux autres Rivieres, après avoir coulé séparément, unissent leurs eaux & vont les décharger dans celle qui sort du Lac de Lauricocha. Une autre vient du Corrégiment de Chumbi-Vilcas. Enfin celle qui prend sa source le plus au Sud est celle d'Apurimac, qui, dirigeant son cours vers le Nord, passe par Cusco, non loin de Lima-Tambo, & reçoit plusieurs autres Rivieres; après quoi elle rencontre le Marañon, & s'y joint, à six vingts lieues, vers l'Est de l'endroit où ce Fleuve reçoit la Riviere de Sant'Iago. L'Apurimac, qui prend le nom d'Ucayale en approchant du Marañon, est si large & d'une si singuliere profondeur, qu'on ne fait pas lequels des deux se jette dans l'autre. Leurs eaux, en s'unissant, se heurtent avec tant de violence, que celles de l'Apurimac ou Ucayale, pressent & forcent le cours du Marañon, jusqu'à le faire descendre en serpentant. Ainsi plusieurs croient que l'Ucayale est le véritable Marañon, & se fondent d'ailleurs sur ce que sa source est, non-seulement la plus éloignée, mais encore que s'il ne surpasse pas, il égale du moins en profondeur, la Riviere qui sort du Lac de Lauricocha.

Dans l'espace qui est depuis la jonction du Marañon & de la Riviere de Sant'Iago, où se trouve le Pongo de Manceriche, jusqu'à l'embouchure de l'Ucayale, & presque au milieu de cet espace, la Riviere de Guallaga, qui prend aussi sa source dans les Cordillieres, à l'Orient du Corrégiment de Guamanga, se jette dans le Marañon. Une autre Riviere, qui a sa source dans les Montagnes de Moyo-Bamba, concourt à former le Marañon, après s'être jointe à celle de Guallaga. La premiere a, sur sa rive au milieu de son cours, un Village nommé Llamas, qu'on prend pour l'endroit où Pedro d'Orsua fit son embarquement pour aller à la découverte du Marañon & des Païs qu'il arrose.

A l'Orient de l'Ucayale, le Marañon reçoit la Riviere d'Yabari, & de suite quatre autres, qui sont l'Yntay, l'Yurva, l'Ofese & le Coari, toutes venant du côté du Sud, où elles ont leurs sources presque dans les mêmes Cordillieres d'où sort l'Ucayale: mais comme les Païs qu'elles traversent sont habités par des Indiens idolâtres, assez peu connus des Espagnols, on ignore leur véritable route jusqu'au Marañon. Quelques Indiens ont assuré qu'elles sont navigables en certains mois de l'année; & d'autres personnes, qui ont pénétré dans le Païs en les remontant, ont reconnu, à certaines marques, qu'elles coulent fort près des Provinces du Pérou.

(\*) Voyez, ci-dessous, les Voyages sur ce Fleuve.

DESCRIPTION  
DE L'AUDIEN-  
CE DE QUITO.

Sources les plus  
éloignées, & Ri-  
vieres qui lui  
viennent du Sud.

DESCRIPTION  
DE L'AUDIEN-  
CE DE QUITO.

Au-delà de la Riviere de Coari, vers l'Est, celle de *Chuchibara*, nommée aussi *Purus*, tombe dans le Marañon; & plus loin celle de *Madere*, une des plus considérables qu'il reçoive. En 1741, les Portugais la remontent jusqu'à peu de distance de Santa Cruz de la Sierra, c'est-à-dire jusqu'à 17 ou 18 degrés de Latitude du Sud. Depuis qu'elle se joint au Marañon jusqu'à la Mer, ils donnent à ce Fleuve le nom de Riviere des Amazones; mais au-dessus, ils l'appellent Rio de Salimoes. Après la Madere, il reçoit bientôt la grande Riviere des Topayos, dont la source est dans les Mines du Bresil; enfin celles de dos Bocas, de Xinguo, de Tocantines & de Mugu. C'est sur le bord orientale de la dernière, qu'est située la Ville de Gran-Para; & toutes quatre ont leurs sources dans les Montagnes du Bresil.

Sources moins  
éloignées, & Ri-  
vieres qui lui  
viennent du  
Nord.

Telles sont les racines du Marañon les plus éloignées, & les principales Rivieres qu'il reçoit du côté du Sud. Il reste à nommer celles qui ont leurs sources moins éloignées dans les Cordillieres, & qui dès leur naissance prennent leur cours vers l'Est, traversant cette vaste partie de l'Amérique; & celles enfin qui viennent du côté du Nord. Dom d'Ulloa les nomme dans l'ordre qu'elles ont entr'elles.

Les Montagnes de Loja & de Zumora sont l'origine de plusieurs petites Rivieres, dont la réunion forme celle de Sant'Iago. D'autres, venant des Montagnes de Cuença, forment la Riviere de Paute, qui perd son nom en se joignant à celle de Sant'Iago. Celle-ci tire le sien de la Ville de même nom, près de laquelle elle se joint au deux Rivieres qui viennent de Lauricocha & d'Apurimac. La Marona en est une autre, qui prend sa source dans la Montagne de Sangay, & qui, passant près de la Ville de Macas, court au Sud-Est jusqu'au Marañon, auquel elle se joint à 20 lieues à l'Est de Borja, Capitale du Gouvernement de Maynas.

La Pastaza & le Tigre ont leurs sources dans les Montagnes des Corrégimens de Riobamba, de Latacunga & de Saint Michel d'Ibarra. La Coca & le Napo viennent de la Cordilliere de Cotopacsi. Ces deux Rivieres, après avoir long-tems couru à quelque distance l'une de l'autre, se joignent, en retenant le nom de Napo, & vont se perdre dans le Marañon, mais ce n'est qu'après avoir parcouru plus de deux cens lieues en droite ligne, de l'Ouest à l'Est, avec une inclinaison presque imperceptible vers le Sud. Christoval d'Acuña prenoit le Napo pour le véritable Marañon, parcequ'étant la plus considérable de toutes les Rivieres qu'on vient de nommer, c'est à elle que la plupart des autres se joignent.

Le Putuo-Mayo, ou l'Ica, vient des Montagnes du Corrégiment de S. Michel d'Ibarra & de celles de Pasta. Cette Riviere, après avoir parcouru plus de trois cens lieues, entre Est & Sud-Est, se jette dans le Marañon beaucoup plus à l'Orient que le Napo. Enfin la Riviere de Coquète, qui vient du Popayan, se divise en deux bras, dont l'un, qui est le plus Occidental, entre, sous le nom d'Yupura, dans le Marañon, par sept ou huit bouches, si écartées les unes des autres, qu'entre la première & la dernière on compte plus de cent lieues. Le second bras, qui a son cours plus à l'Orient, n'est pas moins célèbre sous le

nom d  
commu  
qui cit  
où l'on  
avoient  
l'avoient  
ils avo  
camp v

M.  
Coquet  
de Pop  
petit la  
son cou  
bras, l  
visé en  
le Mar  
l'Orien  
vers le  
Sud-Est

On  
Quito;  
res don  
trois q  
te, qu  
d'où l'  
passe p  
là jusq  
qui se  
Marañ  
& Jaes  
journés  
entrer  
seule  
moins  
font ce  
raison

Dan  
il se  
ment  
dangere  
coup  
chers  
qui le  
moins  
reusen  
celui  
on do

nom de Rio Negro. On croit que c'est par le Negro que l'Orinoque communique avec le Marañon. C'est l'opinion de M. de la Condamine, qui cite une Lettre du Pere Ferreira, Recteur du Collège de Gran-Para, où l'on trouve qu'en 1744, quelques Portugais d'un camp volant, qui avoient pris poste sur Rio Negro, s'étant embarqués sur cette Riviere, l'avoient descendue jusqu'assez près des Missions de l'Orinoque, dont ils avoient rencontré le Supérieur, avec lequel ils avoient remonté au camp volant, sans faire aucun chemin par terre.

M. de la Condamine ajoute les réflexions suivantes: la Riviere de Coquete vient de Mocoa, Pais voisin d'Almaguer dans la Jurisdiction de Popayan, qui est à l'Occident. Cette Riviere, qui tire son nom d'un petit lieu, près duquel elle passe, assez proche de sa source, prend son cours vers l'Orient, inclinant un peu au Sud, & se partage en deux bras, l'un qui court plus au Sud sous le nom d'Yapura, lequel, subdivisé ensuite en plusieurs autres bras, se jette, comme on l'a dit, dans le Marañon par sept ou huit bouches: l'autre, continuant sa route vers l'Orient, se subdivise encore en deux bras, dont l'un prend son cours vers le Nord-Est & entre dans l'Orinoque; & l'autre, qui court au Sud-Est, est le Rio Negro.

On arrive au Marañon par trois différentes routes, en partant de Quito; toutes trois fort incommodes, par la quantité de roches & de pierres dont elles sont semées, & par la nature du climat; de sorte que les trois quarts du tems, il faut faire cette marche à pié. La premiere route, qui est aussi la plus proche de Quito, passe par Baeza & Archidona, d'où l'on va s'embarquer sur le Napo. La seconde est par Hambato, passe par Parate & au pié de la Montagne de Tuaguragua, & va de là jusqu'au Pais de la Canelle, où l'on trouve la Riviere de Bobonaza, qui se joint à celle de Pastaza, pour aller se perdre toutes deux dans le Marañon. Le troisieme chemin prend par Cuença, Loja, Valladolid & Jaen. On a déjà remarqué que le Village de Chuchunga, à quatre journées de cette dernière Ville, est le lieu où l'on s'embarque pour entrer bientôt dans le Marañon. De ces trois routes, la dernière est la seule qui soit praticable pour les Bêtes de charge; mais elle est la moins fréquentée, parcequ'elle est la plus longue. Les Missionnaires, qui font ces voiajes plus fréquemment que personne, préfèrent, par cette raison, les deux autres, avec toutes leurs incommodités.

Dans le cours immense du Fleuve, depuis Chuchunga jusqu'à la Mer, il se trouve des endroits, où ses bords, resserrés par les terres, forment divers détroits; & la rapidité de ses eaux rend ces passages fort dangereux. Dans quelques autres lieux, son cours changeant tout-d'un-coup de direction & se recourbant, l'eau heurte avec violence les rochers escarpés de ses bords; ce qui lui fait former des tournoiements qui les rendent comme immobiles; & ce repos apparent n'est gueres moins dangereux pour les Bâtimens, que les détroits dont ils sont heureusement sortis. Le plus célèbre de ces détroits, par ses dangers, est celui qu'on rencontre entre Sant'Iago de las Montañas & Borja, auquel on donne le nom de *Pongo de Mançeriche*. Pongo, en Indien, signi-

DESCRIPTION  
DE L'AUDIEN-  
CE DE QUITO.

Sentiment de M.  
de la Condamine.

Trois routes de  
Quito au Mara-  
ñon-

DESCRIPTION  
DE L'AUDIEN-  
CE DE QUITO.Ce que c'est que  
Pongo de Man-  
ceriche.Témoignage de  
M. de la Conda-  
mine.

fié une Porte ; & ces Peuples nomment ainsi généralement tous les lieux étroits. Manceriche est le nom d'une Contrée voisine. Les Relations Espagnoles font ce passage si étroit, qu'elles ne lui donnent que vingt-cinq vares de large. Elles assurent qu'il a trois lieues de long, qui se font en un quart d'heure de tems, sans autre secours que le mouvement de l'eau, & par conséquent avec beaucoup de danger ; car ce seroit à raison de douze lieues par une heure, & cette vitesse est étonnante. Mais M. de la Condamine, qui a tout examiné, observe Dom d'Ulloa, avec l'attention d'un Philosophe, & dont le témoignage l'emporte sans doute sur celui des Voyageurs ordinaires, donne au Pongo, dans l'endroit où il est le plus étroit, 25 toises de large, ce qui fait un peu plus de 63 vares, & ne lui donne que deux lieues de long, depuis l'endroit où commence le rétrécissement jusqu'à la Ville de Borja. Il ajoute, qu'il fit ces deux lieues dans une Balze (34), en 57 minutes ; ce qui ne blesse aucune vraisemblance.

La largeur & la profondeur du Fleuve sont proportionnées à la longueur de son cours. Il faut supposer que dans les détroits, il gagne, en profondeur, ce qu'il perd de sa largeur ; car il reçoit peu d'augmentation de tant de grandes Rivieres qui lui apportent le tribut de leurs eaux. Il continue son cours, sans aucun changement sensible dans sa largeur ordinaire, ni dans sa vitesse. Cependant ses eaux se déploient quelquefois au large ; mais c'est pour former une grande quantité d'Iles, qu'on remarque particulièrement depuis l'embouchure du Napo, jusqu'à celle du Coari, qui est un peu à l'Occident du Negro. Là, divisé en plusieurs bras, il forme dans cet espace une infinité d'Iles. Ensuite il réunit ses eaux dans un seul Canal. Cent lieues au-dessous de l'embouchure du Negro, ses bords recommencent à se rétrécir. Cet endroit, où les Portugais ont des Fortereses, comme ils en ont dans les Postes de Para, Curupa, & Macapa, sur les rives du Fleuve, & sur la rive orientale du Negro, se nomme le détroit de *Pauxis*. C'est là qu'on commence à sentir les effets de la Marée, quoiqu'à de-là il y ait encore plus de deux cents lieues jusqu'à la Mer.

Après avoir parcouru un immense espace, reçu dans son sein tant d'eaux & de Rivieres différentes, formé des tours & des détours, des sauts & des détroits ; après s'être divisé en divers bras ; après avoir formé tant d'Iles, de toutes sortes de grandeurs, le Marañon commence, dès l'embouchure de la Riviere de Xingu, ou Chingu, à tourner vers le Nord-Est, en étendant ses Eaux, comme pour entrer dans la Mer avec plus de majesté ; & dans ce grand espace, il forme de nouvelles Iles. La plus remarquable est celle de Los Joannes, ou Marayo, formée à vingt-cinq lieues au-delà de l'embouchure du Xingu, par un Bras, ou un Canal, nommé *Tagipuru*. Ce Bras, prenant son cours au Sud, presque à l'opposite du cours même du Fleuve, reçoit la Riviere *Dos Bocas*, qui est composée du Guanapu & du Pacayas, & qui a plus de deux lieues de large à son embouchure. Il reçoit ensuite celle de Tocantines, dont l'embouchure est encore plus large ; celle de *Muju*, sur le bord oriental de laquelle est bâtie la Ville de Gran-Para, & celle de Capi, qui baigne aussi

(34) Espece de Barque Péruvienne, qui sera décrite.

les murs de  
Dos Bocas ;  
jusqu'à la F  
Marañon ;  
forme presq  
Ile a plus  
lesquelles c  
Maguari, c  
rante-cinq l  
Rivieres qu  
le même C

On a vu  
découverte  
rellana (36)  
son cours.

l'unique vu  
quels degré  
il est aujou

En 1559  
Marquis de  
entreprises  
connoissoit  
ses ordres  
Mais à pei  
fides ; &  
demeura su  
rès, ne fut  
dit le Fleuv  
doit se rap  
lana. Ce M  
cueillies su  
Sant'Iago c  
quelques I  
barquerent  
Nation des  
tour & sur  
Pérou, rep  
deux ans,  
partir Don  
de Maynas  
cultiver les  
de Maynas  
qui fut éri

(35) Au T

(36) Ci de  
de Gonzale

les murs de cette Ville en se jettant dans le Muju. Après la jonction du Dos Bocas ; le Tagipuru, tirant vers l'Orient, trace la figure d'un Arc jusqu'à la Riviere de Tocantines, d'où il court au Nord-Est comme le Marañon ; ce qui donne à l'Île de Los Joannes, qui est entre deux, une forme presque triangulaire, quoiqu'un peu arrondie vers le Sud. Cette Île a plus de 150 lieues de circonférence, & sépare les deux bouches par lesquelles ce Fleuve entre dans la Mer. La principale est entre le Cap Maguari, qui est dans l'Île, & le Cap du Nord ; sa largeur est de quarante-cinq lieues. L'autre, qui est celle du Canal de Tagipuru & des Rivieres qui l'ont joint dans son cours, a douze lieues de large, depuis le même Cap Maguari jusqu'à la Pointe de Figioca.

On a vu, dans le Journal de Vincent Yañez Pinfon (35) la premiere découverte de l'embouchure du Marañon, & dans celui de François d'Orellana (36), l'Histoire du premier Voïage qu'on ait entrepris pour suivre son cours. Ici, sans anticiper sur des Relations postérieures (37), & dans l'unique vue d'achever la description de Quito, il suffira d'expliquer par quels degrés le Gouvernement de Maynas s'est formé, & l'état dans lequel il est aujourd'hui.

En 1559, c'est-à-dire près de vingt ans après le Voïage d'Orellana, le Marquis de Cañete, alors Viceroy du Pérou, joignit à quantité d'autres entreprises, celle de former des Etablissements dans un País dont on ne connoissoit encore que l'existence & le nom. Pedro d'Orsua fut chargé de ses ordres, avec les titres pompeux de Gouverneur & de Conquerant. Mais à peine eut-il mis le pié dans le País, qu'il y fut tué par des Perfides ; & la plûpart de ses Gens aïant eu le même sort, l'expédition demeura suspendue. En 1602, un Jésuite, nommé le Pere Raphael Ferrès, ne suivant que son zèle pour l'établissement d'une Mission, descendit le Fleuve, & reconnut les terres voisines jusqu'au Confluent où l'on doit se rappeler que Sanchez de Vargas avoit été abandonné par Orellana. Ce Missionnaire revint à Quito, avec les lumieres qu'il avoit recueillies sur différentes Nations. En 1616, vingt Soldats Espagnols de Sant'Iago de Montañas, dans la Province d'Yaguarfango, poursuivant quelques Indiens qui avoient commis un meurtre dans cette Ville, s'embarquerent sur le Marañon, qu'ils suivirent dans leurs Canots jusqu'à la Nation des Maynas. Ils y furent reçus avec tant d'amitié, qu'à leur retour & sur leur recit, François de Borgia, Prince d'Esquilache, Viceroy du Pérou, reprit l'espérance d'y former une Colonie. Il se passa néanmoins deux ans, avant qu'il en eut fait les préparatifs : mais, en 1618, il fit partir Dom Diego Baca de Vega, avec le titre de Gouverneur du País de Maynas & du Marañon. Cet Officier, naturellement judicieux, fut cultiver les favorables dispositions qui subsistoient encore dans les Indiens de Maynas, & parvint, en 1634, à fonder, dans leurs Terres, une Ville qui fut érigée en Capitale de son Gouvernement, sous le nom de San

DESCRIPTION  
DE L'AUDIEN-  
CE DE QUITO.

Comment le  
Gouvernement  
de Maynas s'est  
formé.

Fondation de  
San Francisco de  
Borja.

(35) Au Tome XII. de ce Recueil.

(36) Ci dessus, dans la Relation du Voïage de Gonzalez Pizarre au País de Quixos, p. 106.

Tome XIII.

(37) On y verra tout ce qui appartient aux différens noms du Fleuve, & quelques éclaircissements sur la Nation des Amazons.

Ccc



DESCRIPTION  
DE L'AUDIENCE  
DE QUITO.

Entreprises pour  
la connoissance  
du Pais.

Francisco de Borja. Ensuite la Prédication de l'Evangile continua, par degrés, ce qu'il avoit commencé avec tant de succès.

En 1635 & 1636, plusieurs Religieux Franciscains, partis de Quito, prirent la route du Marañon : mais la plupart, n'ayant pû résister aux fatigues du voiage, & rebutés d'avoir été quelques jours errans dans les Montagnes & les Deserts, retournerent sur leurs traces. Il n'en resta que deux, André de Toledo & Dominique de Brieda, tous deux Freres *Lais*, qui, plus zelés ou plus curieux, pénétrèrent constamment dans le Pais, escortés de six Soldats d'une Compagnie qui avoit été commandée pour les suivre, mais dont le reste étoit retourné à Quiro, avec les Missionnaires auxquels le courage avoit manqué. Juan de Palacios, leur Capitaine, resté aussi avec les deux Freres, fut tué quelques jours après, dans un combat contre les Indiens sauvages. Cette nouvelle disgrâce n'abattit ni les deux Religieux, ni les six Soldats. Ils continuerent de braver tous les périls ; & parvenus enfin à la rive qu'ils cherchoient, ils se mirent dans une espece de Pirogue, qu'ils abandonnerent au cours de l'eau, & qui les porta heureusement, quoiqu'avec mille souffrances, jusqu'au Para, Ville fondée par les Portugais, à l'embouchure du Fleuve. La Couronne de Portugal étant alors unie à celle d'Espagne, ils y furent reçus avec toute sorte de faveurs. Jacome Raymond de Noroña, qui commandoit dans cette contrée, profita de leurs lumieres. Il équipa une Flotille de Canots, dont il donna le commandement au Capitaine Pedro Texeira, avec ordre de remonter le Marañon, pour faire des observations plus tranquilles. Cette petite Flotte, où les deux Religieux & les six Soldats s'embarquerent, partit le 18 d'Octobre 1637. La navigation fut aussi difficile qu'on peut se le figurer, contre le courant du Fleuve. Cependant on arriva, le 24 de Juin de l'année suivante, à Payamino, Port de la Jurisdiction du Gouvernement de Quixos. Delà Texeira se rendit, avec les deux Franciscains & les six Soldats, à Quito, où, sur le rapport qu'il fit à l'Audience, & sur l'information qu'on se hâta d'envoyer à Lima, Dom Cabrera, Comte de Chinchon, qui gouvernoit alors le Pérou, donna de nouveaux ordres pour le succès d'une si grande entreprise. Ils porteroient que la Flotille Portugaise retourneroit au Para, mais qu'elle prendroit à bord quelques Personnes d'une capacité reconnue, qui examineroient à loisir tout ce qui concernoit le Marañon & les Pais qu'il arrose, & qui passeroient ensuite en Espagne, pour communiquer leurs observations au Conseil des Indes. Deux Jésuites, le Pere Christoval d'Acuña, & le Pere André d'Arrieta, furent destinés à l'exécution de ce grand dessein. Ils partirent de Quito, le 16 Février 1639 ; & s'étant embarqués sur le Fleuve, ils arriverent, le 12 Décembre de la même année, au Para, d'où ils allerent publier en Espagne leur fameuse Relation. (35).

Dans l'intervalle, c'est-à-dire dès l'an 1637, deux autres Jésuites, les Peres Gaspard de Cuxia & Luc de Cuebas, avoient commencé heureusement à répandre l'Evangile dans le Pais de Maynas. Ces progrès continuèrent jusqu'à la fin du siecle, où l'on répéta le reconnoissement du Fleuve, avec une extrême surprise de trouver la plus grande partie de ses

(38) Voyez-en l'Extrait, ci-dessous, dans un article particulier.

Comment les  
bords du Mara-  
non se sont peu-  
vés.

Terres d'  
habités  
verts de  
riculieres  
lution. L  
succès,  
ses trava  
ter au Pa  
tit le de  
11 Septe  
rente de  
mois de  
qui s'éte  
gto, con  
tres Nati  
la même  
principal  
rante Vil  
guna, q  
résidence  
mer de s  
Il fit ce  
nura ; &  
xillo & l

Ce zel  
& prit s  
situations  
rent en é  
en 1707.  
le Pere F  
Latitudes  
rection d  
avoir poi  
se jettent  
qués jusq

Le nor  
sicle, qu  
la visite  
autres Na  
nas, les  
les Muni  
confédéra

Borja,  
le Pais pa  
titude Au  
dien de C  
ture, de

Terres défrichées, par l'établissement des Missions. Ses bords, autrefois habités par des Indiens plus féroces que les Bêtes, sont aujourd'hui couverts de Villages, bien situés & peuplés d'Habitans raisonnables. C'est particulièrement au Pere Samuel Fritz, qu'on attribue cette heureuse révolution. Il commença l'exercice de son ministère, en 1686, avec tant de succès, qu'en peu de tems il convertit plusieurs Nations entières. Mais ses travaux lui causerent une maladie, qui l'obligea de se faire transporter au Para, plutôt qu'à Quito, où le voyage eut été plus difficile. Il partit le dernier jour de Janvier 1689, & ne pût arriver au Para avant le 11 Septembre de la même année. Le rétablissement de sa santé, & l'attente de quelques ordres de la Cour de Lisbonne, l'y retinrent jusqu'au mois de Juillet 1691. Il partit alors, pour retourner dans ses Missions, qui s'étendant déjà depuis l'embouchure du Napo jusqu'à celui du Negro, comprenoit les Omaguas, les Yurumaguas, les Ayfuares, & d'autres Nations voisines, les plus nombreuses du Fleuve. Le 13 Octobre de la même année, il arriva au Bourg qui porte le nom de N. D. des Nèges, principale Habitation des Yurumaguas; & n'ayant pas visité moins de quarante Villages, qui étoient sous sa direction, il passa au Bourg de *la Laguna*, qui est comme la Capitale de toutes les Missions du Pais, & la résidence du Supérieur général. Ensuite il se rendit à Lima, pour informer de ses Observations le Comte de la Moncloa, alors Viceroi du Pérou. Il fit ce voyage par la Riviere de Guallaga, d'où il entra dans le Parana; & de-là il passa à Moyabamba, à Chachapoyas, Caxamalca, Truxillo & Lima.

Ce zélé Missionnaire retourna sur le Maraçon, au mois d'Août 1693, & prit sa route par la Ville de Jaen de Bracamoros, pour s'instruire des situations & du cours des Rivieres qui viennent du Sud. Ses lumieres le mirent en état de dresser une Carte de ce fameux Fleuve, gravée à Quito en 1707. Dom d'Ulloa observe qu'elle manquoit d'exactitude, parceque le Pere Fritz n'avoit pas eu les instrumens nécessaires pour observer les Latitudes & les Longitudes des principaux lieux, ni pour connoître la direction des Rivieres, & déterminer les distances: mais comme on n'en avoit point encore publié d'autre, où l'origine & le cours des eaux, qui se jettent dans le Maraçon, & le cours même de ce Fleuve, fussent marqués jusqu'à la Mer, elle ne laissa pas d'être bien reçue.

Le nombre des Nations soumises étoit si grand, dès la fin du dernier siecle, que l'espace d'une année suffisoit à peine, au Pere Fritz, pour faire la visite des Villages qui étoient sous sa direction; sans compter ceux des autres Nations, qui avoient aussi leurs Missionnaires, telles que les Maynas, les Xebares, les Cocamas, les Panes, les Chamicures, les Aguans, les Muniches, les Otanabes, les Roamayfas, les Gaës, & d'autres, moins considérables.

Borja, Capitale du Gouvernement, est situé, comme on l'a dit, dans le Pais particulier de Maynas, à quatre degrés vingt-huit minutes de latitude Australe, un degré cinquante-quatre minutes à l'Orient du Méridien de Quito. Cette Ville ne differe point, dans sa grandeur & sa structure, de celles du Gouvernement de Jaen; & le Peuple qui l'habite,

Cccij

DESCRIPTION  
DE L'AUDIEN-  
CE DE QUITO.

On en est rede-  
vable au Pere Sa-  
muel Fritz, Jé-  
suite.

Ses travaux.

Sa Carte, gravée  
à Quito.

Situation de Bor-  
ja, Capitale du  
Gouvernement  
de Maynas.

DESCRIPTION  
DE L'AUDIEN-  
CE DE QUITO.

quoique mêlé de Metifs & d'Indiens , est moins nombreux encore que celui de Jaen de Bracamoros , sans que la résidence du Gouverneur ait servi beaucoup à l'augmenter. La *Lagune* , ou Saint-Iago de la Laguna , principal Village des Missions , est situé sur le bord Oriental de la Riviere de Guallaga. Les autres Villages , dépendans du Gouvernement de Maynas & de l'Evêché de Quito , sont :

Principales Pla-  
ces de la Juris-  
diction.

Sur le Napo , Saint Barthelemi de Necoya , Saint Pierre d'Aguarico , Saint Stanislas d'Aguarico , Saint Louis de Gonzague , Sainte Croix , Nom de Jesus , Saint Paul de Guajoya , Nom de Sainte Marie , Saint Xavier d'Yaoguatès , Saint Jean - Baptiste de Los Encabellados , Reine des Angés , Saint Xavier d'Urarinès :

Sur le Marañon ou la Riviere des Amazones , Saint François de Bor-  
gia , Saint Ignace de Maynas , Saint André de l'Alto , Saint Thomas d'An-  
doas , Simigaës , Saint Joseph de Pinches , la Conception de Caguapanes ,  
la Présentation de Chayabitas , la Conception de Xebaros , l'Incarnation  
de Panapuras , Saint Antoine de la Laguna , Saint Xavier de Chamicuro ,  
Saint Antoine d'Aguanos , Notre-Dame d'Yurumaguas , Saint Antoine de  
Padoue , Saint Joachim de la grande Omagua , Saint Paul de Napranos ,  
Saint Philippe d'Amaonas , Saint Simon de Nahuapo , Saint François Regis  
d'Yamcos , Saint Ignace de Peras y Caumarès , Notre-Dame des Nèges ,  
Saint François Regis du Baradero.

Outre ces Villages , qui subsistent depuis long-tems , plusieurs autres  
commencent à se peupler d'Indiens nouvellement convertis. D'autres ,  
quoique peuplés d'Infideles , sur le bord des Rivieres qui se jettent dans  
le Marañon , ou plus éloignés encore de ce Fleuve , vivent en bonne in-  
telligence avec les Missionnaires & les Habitans des Villages Chrétiens ,  
& viennent même y trafiquer. Les usages de toutes ces Nations se res-  
semblent , mais avec quelques différences , sur tout dans le langage ,  
dont chacune a le sien. Cependant cette différence est moins grande , que  
celle qu'on fera bientôt remarquer dans d'autres dialectes de la Langue  
générale du Pérou. Celle des Yameos est la plus difficile ; celle des Oma-  
guas , la plus aisée & la plus douce. On reviendra , dans un autre article ,  
à ce qu'il y a de curieux & de singulier dans leurs usages.

## § XI.

### DESCRIPTION DE LA VILLE DE QUITO.

**OU**BLIONS que depuis près d'un an Quito est ruiné par un trem-  
blement de terre ; c'est dans la splendeur où cette Ville étoit enco-  
re l'année dernière , que nous la représentons , sur le témoignage de nos  
Voisageurs. Après avoir été soumise , comme on l'a vu dans la Relation  
de la Conquête , par les armes de Belalcazar , qui la rebâtit en 1534 ,  
en y établissant les Espagnols , elle reçut de lui le nom de San Francisco  
de Quito , qu'elle conserve encore.

Sa situation.

Sa situation est à 13 minutes , 33 secondes , de Latitude australe , & 298



# CARTE DE LA PROVINCE DE QUITO AU PEROU

Dressée sur les Observations astronomiques,

Mesures géographiques,

Journaux de route et

Mémoires

de M<sup>r</sup> de la CONDAMINE,

et sur ceux de *Don Pedro MALDONADO.*

Par M<sup>r</sup> D'ANVILLE

de l'Acad. Imperiale

de Petersbourg.

1751.

EQUATEUR ou LIGNE EQUINOCTIALE

Carte parue de la Carte de la Condamine  
 par M<sup>r</sup> de la Condamine  
 et de la Condamine

Cas de S. Lorenzo

L. de la Plata

Salango

Ahorvados

Lelota


St. Helena





**Avertissement**  
 On a gravé d'un trait plus fort ce qui est mieux connu et plus exactement déterminé. Les Montagnes représentées en plan général sont celles dont la position est fixée géométriquement, celles qui sont mises en perspective ne sont placées que sur l'aspect du pays. La partie de la Côte qui n'a point de hauteur a été tirée d'anciennes Cartes manuscrites tant de plus sur Mémoires.

**GOLFE DE GUAYAQUIL**



4 C Blanc

La délimitation de l'Apollite annexée dans la Province de Quito a paru continuellement depuis 1736 jusqu'en 1763 de 84 à vers l'Est  
 L'enclosure de la même Apollite à Quito en 1741. 15<sup>e</sup> à Guanoa en 1733. 12<sup>e</sup> du côté du Nord





... qui ont servi à la mesure de la Meridienne.

N<sup>o</sup> 10.



dégré  
Ténéri  
côré O  
distanc  
la Mon  
les rich  
ancien  
la Ville  
mais po  
de Gua  
fent d'  
des voi  
qu'une  
font trè  
mais ,

On a  
nage de  
n'a pas  
Inna-Qu  
toutes c  
dure cor  
côteaux  
rit, dans  
peuvent

Les d  
gnant ,  
aussi vou  
roit été  
ses Fond  
neur , en  
& comm  
lides , à  
beaucoup  
en fit tou  
nes de qu

Vers le  
Plaine de  
parcequ'  
ron cent  
fources d  
tent du P  
par des t  
du reste c  
gara , qui

La Mon  
des Indien

(\* ( Jour

dégrés, 15 minutes, 45 secondes, de Longitude, comptée du Méridien de Ténérife ; dans l'intérieur des terres de l'Amérique Méridionale, sur le côté Oriental de la partie Occidentale de la Cordilliere des Andes, à la distance d'environ 35 lieues des côtes de la Mer du Sud. Elle a, au Nord, la Montagne de *Pichincha*, célèbre dans le País par sa hauteur, & par les richesses qu'on prétend qu'elle renferme, sans autre certitude qu'une ancienne tradition: C'est sur le penchant même de cette Montagne, que la Ville est bâtie. Elle est non-seulement environnée de plusieurs collines, mais posée sur d'autres, par des crevasses, auxquelles on donne le nom de *Guaycos*, & qui sont les vallées du *Pichincha*. Ces crevasses la traversent d'un bout à l'autre ; & quelques-unes sont si profondes, qu'il a fallu des voûtes par dessus, pour donner un peu d'égalité au terrain ; de sorte qu'une partie de Quito a ses fondemens sur des Arcades, & que ses rues sont très irrégulières. Sa grandeur est celle de nos Villes du second ordre ; mais, dans un terrain moins inégal, elle paroîtroit plus étendue.

DESCRIPTION  
DE QUITO.

On a dit, à l'occasion de ses Corrégimens, qu'elle a dans son voisinage deux spacieuses Plaines ; l'une au Sud, nommé *Turu-Bamba*, qui n'a pas moins de trois lieues de long ; l'autre au Nord-Est, qui se nomme *Inna-Quito*, & qui s'étend d'environ deux lieues. Elles sont remplies toutes deux de Maisons de Campagne, & de Terres cultivées. La verdure continuelle des herbes, & l'émail des fleurs dont les champs & les côteaux voisins sont couverts, y forment un perpétuel Printems. On nourrit, dans ces champs & sur les collines, de nombreux Troupeaux, qui ne peuvent consumer l'herbe d'un si fertile terroir.

Belles Plaines  
voisines.

Les deux Plaines se rétrécissent vers la Ville, & forment, en se joignant, une gorge dans l'endroit où les côteaux & les collines paroissent aussi vouloir se joindre. C'est-là, que la Ville est placée. Sa situation auroit été plus belle & plus commode dans l'une des deux Plaines : mais ses Fondateurs cherchèrent moins l'agrément & la commodité, que l'honneur, en bâtissant sur le terrain même de l'ancienne Ville des Indiens, & comme sur ses ruines. Ils se contenterent de substituer des édifices solides, à de fragiles cabannes. Peut-être n'espéroient-ils pas que Quito pût beaucoup s'accroître. Cependant on a vu que le séjour de *Gonzale Pizarre* en fit tout-d'un-coup une Ville riche & florissante. Il paroît, par les ruines de quelques rues entières, que le nombre des Habitans y est fort diminué.

Pourquoi Quito  
n'est pas mieux  
situé.

Vers le Sud, la partie de Quito, située dans cette Gorge que forme la Plaine de *Turu-bamba*, contient une colline qu'on a nommée *Pancillo*, parcequ'elle a la figure d'un Pain de Sucre. Sa hauteur n'est que d'environ cent toises. Au Sud & à l'Ouest, cette colline fournit d'abondantes sources d'une excellente eau. Au Nord, divers ruisseaux, qui se précipitent du *Pichincha* par les *Guaycos*, fournissent à la Ville un autre secours, par des ruisseaux souterrains qui les conduisent dans toutes ses parties ; & du reste de toutes ces eaux, il se forme une Rivière nommée *Machangara*, qui coule vers le Sud. On la passe sur un Pont de pierre.

La Montagne de *Pichincha* est un Volcan, qui vomissoit des flammes du tems des Indiens ; & l'on verra (\*) que ce Phénomene s'est renouvelé quelquefois de.

SON Volcan.

(\*) Journal de M. de la Condamine, au Chapitre suivant.

DESCRIPTION  
DE QUITO.

puis la Conquête. La bouche du Volcan est dans une roche haute, dont la crête est toute calcinée & ressemble au tuf. Il ne vomit plus de feu & n'exhale même aucune fumée; mais en certains tems, il effraie, par les ronflemens affreux que le vent produit dans ses cavités intérieures. Les Habitans tremblent alors, au souvenir des ravages qu'il a causés, en couvrant de cendres la Ville & les champs voisins. Le sommet de cette Montagne n'est jamais sans neige & sans glace, dont les Habitans se servent pour rafraîchir leurs liqueurs.

Grande Place de  
Quito.

La grande Place de Quito est carrée, & ses quatre faces sont ornées de grands Edifices; l'une, de l'Eglise Cathédrale; l'autre, du Palais de l'Audience; la troisième, de l'Hôtel-de-Ville, & la quatrième, du Palais Episcopal. Cette Place, qui est grande, offre au centre une fort belle Fontaine. Le Palais de l'Audience, qui devoit en faire le plus bel ornement, la défigure; les trois quarts sont en ruine: il n'en reste que la Chambre de l'Audience, celle de l'Acuerdo, & celle des Finances. Les quatre grandes Rues, qui aboutissent aux angles de la Place, sont droites, larges & belles, mais on n'y marche pas long-tems sans s'apercevoir de l'inégalité du terrain; c'est-à-dire, sans monter & descendre. Ce défaut ne permet, dans aucune partie de la Ville, l'usage des carrosses & d'autres especes de voiture. Les Hommes y vont à pié, accompagnés d'un Domestique, qui leur soutient sur la tête un grand parasol, & les Dames se font porter en chaise. A l'exception des quatre rues qu'on vient de représenter, toutes les autres sont tortues, sans ordre & sans agrément: quelques-unes étant traversées de crevasses, les Maisons qui les bordent en suivent les détours & les courbures.

Autres Places &  
leurs ornemens.

La Ville a deux autres Places, toutes deux fort spacieuses, & plusieurs petites, près des Couvens & des Eglises, dont l'Architecture les orne beaucoup; surtout celle du Couvent de Saint François, qui pourroit figurer entre les beaux Edifices de l'Europe. Les principales Maisons sont grandes, quelques-unes avec des appartemens dégagés & fort bien distribués. Elles ont toutes un étage, outre le rez de chaussée. En dehors, elles sont ornées de balcons; mais les portes & les fenêtres, surtout celles de l'intérieur, sont d'une petitesse choquante, dans le goût des Indiens, qui se persuadent que de petites portes & de petites fenêtres les mettent plus à l'abri du vent. Les matériaux ordinaires des Edifices de Quito sont les briques crues & la boue; mais la terre en est de si bonne qualité, qu'ils résistent autant que la pierre. Avant la Conquête, les Indiens employoient cette terre pour bâtir des Maisons & toutes sortes de murs. Il en reste un grand nombre, & les Indiens n'ont pu détruire.

## Paroisses.

Quito est divisée en six Paroisses; el Sagrario, San Sebastian, San Blas, Santa Barbara, San Roque, San Marcos, & Santa Prisca. La Cathédrale & le Sagrario sont bien pourvus d'argenterie, d'étoffes précieuses, & de riches ornemens; mais les autres Paroisses le sont moins, quoiqu'elles aient ce qui est nécessaire pour le culte. La Chapelle du Sagrario est grande, bâtie de pierre, & d'une fort bonne architecture. Les Couvens de la Ville sont ceux de Saint Augustin, de Saint Dominique & de Saint François, qui sont Chefs de Province, un autre de Dominicains, les

Récollet  
les étud  
tes ense  
minicain  
des Aud  
ve'sité,  
remarqu  
ne se tro  
de conce  
Filles so  
Carmeli  
ce Bourg  
Les C  
bien bât  
riches, c  
pour les  
de N. D  
que, dan  
mier Rel  
& d'Ann  
fuerte, d  
avoit inst  
& plus fo  
Communa  
& depuis  
on lui av  
1678, ce  
bastien à  
cet exemp  
sés; leurs  
ceux des  
ils ont, de  
un côté d  
tous Freres  
ou à Lima  
L'Audien  
Elle est cor  
toute la Pr  
cal Protec

(19) C'est p  
celebre Betan  
qui aiant enle  
tiré dans les  
premier une C  
59) dit qu'en  
dère un Corde  
mille. On a la

Récollets, la Merci, un grand Collège de Jésuites, deux Collèges pour les études des Séculiers, l'un sous le nom de Saint Louis, où les Jésuites enseignent, & l'autre nommé San Fernando, sous la conduite des Dominicains. Le premier a douze places, de Fondation roïale, pour les Fils des Auditeurs & des autres Officiers roïaux. Il est décoré du titre d'Université, & les honoraires des Professeurs sont payés par le Roi. Il est assez remarquable que la chaire de Médecine soit toujours vacante, parcequ'il ne se trouve personne pour enseigner cette science, quoiqu'il n'y ait point de concours, c'est-à-dire de preuves d'habileté à donner. Les Couvens de Filles sont la Conception, Sainte Catherine, Sainte Claire, & deux de Carmelites déchauffées; l'un transféré de Latacunga, depuis la ruine de ce Bourg par un tremblement de terre.

Les Collèges des Jésuites & tous les Couvens d'Hommes sont grands, bien bâtis, & d'une richesse extraordinaire. Ceux de Filles, sans être si riches, ont aussi leur magnificence. L'Hôpital, qui est distribué en salles pour les Hommes & pour les Femmes, est gouverné par des Religieux de N. D. de Bethléem, Congrégation d'Hospitaliers, fondée au Mexique, dans la Province de Guatimala, par Joseph de Betancour, Ce premier Religieux de l'Ordre, étoit Fils d'Amador Gonzales de Betancour & d'Anne de Garcie, & né en 1626 au Village de Chafna, ou Villafuerte, dans l'Isle de Tenerife (39). Après sa mort, la Congrégation qu'il avoit instituée, fut approuvée par le Pape Clément X. le 2 de Mai 1672, & plus formellement le 3 de Novembre 1674. Elle fut érigée depuis en Communauté régulière, par une Bulle d'Innocent XI, du 26 Mars 1687; & depuis, elle s'est étendue dans l'Amérique Espagnole. Dès l'an 1671, on lui avoit confié l'Hôpital del Carmen, à Lima. On lui donna, en 1678, celui de Sainte Anne à Piura; & deux ans après, celui Saint Sebastien à Truxillo. Enfin quantité d'autres Villes, ou Bourgs, aiant suivi cet exemple, Quito s'y est aussi conformé. Ces Religieux sont déchauffés; leurs habits sont de bure, d'un brun obscur, & peu différens de ceux des Capucins, auxquels ils ressemblent encore par la barbe; mais ils ont, dessous, une bavette en pointe, d'un quart d'aune de long. Sur un côté du manteau, ils portent l'image de N. D. de Bethléem. Ils sont tous Freres Lais. De six en six ans, leur Chapitre s'assemble à Mexico, ou à Lima, pour l'élection d'un Général.

L'Audience roïale, établie en 1563, est le premier Tribunal de Quito. Elle est composée d'un Président, qui est en même-tems Gouverneur de toute la Province, de quatre Auditeurs, d'un Fiscal du Roi, & d'un Fiscal Protecteur des Indiens. La Jurisdiction de ce Tribunal s'étend sur tout

DESCRIPTION  
DE QUITO.

Couvens & Collèges.

Origine des Hospitaliers de Bethléem.

Tribunaux de Quito.

(39) C'est peut-être un des Descendans du célèbre Betancour, Gentilhomme François, qui aiant enlevé une Demoiselle, s'étoit retiré dans les Isles Canaries, où il établit le premier une Colonie. Le Pere du Tertre (p. 59) dit qu'en 1642, il vit dans l'Isle de Madere un Cordelier qui se disoit de cette Famille. On a la vie du Fondateur des Bethlé-

mites, en Espagnol, par le Docteur Medrano, & l'Histoire de son Ordre imprimée à Seville en 1723. M. Frezier, qui épargne peu les Moines, dit qu'avec un extérieur fort simple, ceux-ci passent pour de fins Politiques, & qu'on leur donne, dans le monde, le nom de Quintessence de Jésuites & de Carmes. Relation de la Mer du Sud, p. 206.

DESCRIPTION  
DE QUITO.

ce qui appartient à la Province ; & ses Jugemens sont absolus , excepté dans un cas d'injustice notoire , où l'appel est ouvert au Conseil suprême des Indes. La Chambre des Finances tient le second rang. Elle est composée d'un Maître des Comptes , d'un Trésorier , & d'un Fiscal. Les derniers , qui entrent dans les Caisses , sont les tributs des Indiens des Corréjimens de Quito , de Saint Michel d'Ibarra , de Laracunga , de Chimbo & de Riobamba , avec les impôts des mêmes lieux , & les droits de Douane des Magasins de Babahoyo , Yaguache & Caracol. Une partie de ces sommes est envoyée à Carthagene & à Saint Marthe ; une autre , employée aux Pensions du Président , des Auditeurs , des Fiscaux , des Corréjidors , des Curés , des Gouverneurs , & de Quixos ; une troisième , destinée au paiement des Commanderies , & des Cacicats. Quito , comme toutes les grandes Villes Espagnoles des Indes , a ses Tribunaux de l'Inquisition , de la Croisade , & du bien des Morts. L'*Ayuntamiento* , ou Corps de Ville , consiste en un Corréjidor , deux Alcaldes ordinaires , & un certain nombre de Régidors , ou Echevins , qui ont le droit d'élire les Alcaldes. Cette cérémonie ne cause pas peu de mouvement dans la Ville , parce qu'elle est divisée en deux Factions , l'une composée des Créoles , l'autre des Européens , & toutes deux si opposées l'une à l'autre , qu'on n'est jamais parvenu à les réunir.

Le Chapitre de la Cathédrale est formé de l'Evêque , d'un Doïen ; d'un Archidiacre , d'un Chantre , d'un Ecolâtre , d'un Trésorier , d'un Doctoral , d'un Pénitencier , d'un Magistral , de trois Chanoines , de quatre Prébendiers , & de deux demi-Prébendiers. Leurs revenus sont fixes : ceux de l'Evêque montent annuellement à 24000 Piastras. Le Doïen en a 2500 , les quatre premieres Dignités 2000 chacune , les trois autres & les trois Chanoines 1500. Les Prébendes sont de 600 Piastras , & les demi-Prébendes de 450. Le Siège Episcopal de Quito fut fondé en 1545.

Habitans de la  
Ville.

La Ville est extrêmement peuplée. On y compte des Familles fort distinguées , qui doivent leur origine aux premiers Conquétrains , à des Présidens , à des Auditeurs , ou à d'autres Personnes de considération , venus de différentes Provinces d'Espagne. Elles se sont conservées dans leur lustre , sans aucun mélange d'alliance avec les Habitans d'un ordre inférieur. Ceux-ci peuvent être distingués en quatre classes ; les Espagnols , ou Blancs ; les Métifs ; les Indiens , ou Naturels du Pais ; les Negres & leurs Descendans , dont le nombre n'est pas grand à Quito , en comparaison de quelques autres Villes des Indes ; car il n'est pas aisé d'y amener des Negres , & d'ailleurs ce sont les Indiens du Pais qui cultivent les terres. Par le simple nom d'Espagnol , on n'entend pas un Européen , qu'on nomme ici *Chapeton* comme à Carthagene , mais un Homme né de Parens Espagnols , sans aucun mélange d'autre sang. Plusieurs Métifs paroissent plus Européens que ces Espagnols : ils ont la peau blanche & les cheveux blonds ; ce qui les fait considérer comme Espagnols , quoiqu'ils ne le soient pas réellement. Ceux qu'on distingue ainsi par la couleur blanche , sont environ la sixieme partie des Habitans de Quito.

Qualités des Mé-  
tifs de Quito.

Au reste , ici comme dans les autres parties des Indes , on appelle Métifs , ou *Metics* , ceux qui sont issus d'Espagnols & d'Indiennes. Ils sont considérés

considérés  
cription  
férence,  
tifs passé  
couleur  
tres clair  
d'une Ind  
mêmes ,  
comme e  
qui pourr  
leur origi  
un front  
& couvre  
leurs rud  
Métifs on  
de l'os ,  
rieure. Co  
que la co

Les Me  
des Habita  
qui fait u  
classes enf  
aux Régit  
soit qu'en  
Espagnols  
& les plus  
& l'exerci  
siste à n'êtr  
orgueilleux  
deviennent  
occupation  
particulier  
tre , nomm  
time en Eu  
sont parven  
l'on est d'au  
que le plus  
entreprises  
sujets au m  
Tisserands ,  
Ils sont Ba  
giens. Mais  
paire de so  
matériaux r  
Les Habita  
pagne. L'ha  
Cappe. Elle  
Tome

considérés suivant les mêmes degrés qu'on a déjà distingués, dans la description de Cartiagene, à l'égard des Noirs & des Blancs; avec cette différence, qu'à Quito les degrés ne montent pas si haut, parceque les Metifs passent pour Blancs dès la seconde ou la troisième génération. Leur couleur est obscure, un peu rougeâtre, mais moins que celle des Mulâtres clairs. Tel est le premier degré, ou la procréation d'un Espagnol & d'une Indienne. Quelques-uns néanmoins sont aussi hâlés que les Indiens mêmes, & ne diffèrent d'avec eux que par la barbe, qui leur vient comme en Europe. Mais il y en a beaucoup qui tirent sur le blanc, & qui pourroient passer pour tels, s'il ne leur restoit certaines marques de leur origine, qui les décelent quand on y regarde de près: c'est d'abord un front si étroit, que leurs cheveux paroissent toucher à leurs sourcils, & couvrent les deux temples jusqu'au-dessous de l'oreille; ils sont d'ailleurs rudes, gros, droits comme du erin, & fort noirs. Ajoutez que les Metifs ont le nez petit & mince, avec une petite éminence à l'extrémité de l'os, d'où il se termine en pointe, & se recourbe vers la levre supérieure. Ces signes, & quelques taches noires sur le corps, découvrent ce que la couleur du teint semble cacher.

Les Metifs, tels qu'on vient de les dépeindre, sont à peu-près le tiers des Habitans de Quito. L'autre tiers est composé d'Indiens; & le reste, qui fait un second sixième, est un mélange de diverses races. Toutes ces classes ensemble montent, suivant les calculs les plus avérés & conformes aux Registres des Paroisses, à cinquante ou soixante mille ames. On conçoit qu'entre les quatre especes, la principale considération est pour les Espagnols: cependant Don d'Ulloa les représente comme les plus pauvres & les plus misérables. Ils préfèrent, dit-il, la fainéantise aux richesses; & l'exercice d'une Profession leur paroîtroit avilir leur dignité, qui consiste à n'être ni noirs, ni bruns, ni couleur de cuivre. Les Métifs, moins orgueilleux, apprennent divers métiers, & s'appliquent surtout aux Arts. Ils deviennent Orfèvres, Peintres, Sculpteurs, &c, laissant aux Indiens les occupations purement mécaniques. Plusieurs excellent dans ces Professions, particulièrement dans la Peinture & la Sculpture. On a vû un Metif Peintre, nommé Michel de Sant'Iago, dont les Ouvrages ont acquis de l'estime en Europe, & même à Rome, où quelques-uns de ses Tableaux sont parvenus. En général, ils ont un talent singulier pour l'imitation; & l'on est d'autant plus surpris de la perfection avec laquelle ils y réussissent, que le plus souvent ils manquent des Instrumens qui conviennent à leurs entreprises; mais leur penchant est extrême à la paresse. Les Indiens sont sujets au même défaut. Comme la plupart sont Cordonniers, Maçons, Tisserands, &c, c'est d'eux qu'on tire tous les ouvrages de cette nature. Ils sont Barbiers, & saignent aussi adroitement que nos meilleurs Chirurgiens. Mais leur aversion va si loin pour le travail, que pour obtenir une paire de souliers, il faut faire appeler le Cordonnier, lui donner les matériaux nécessaires, & le tenir enfermé jusqu'à la fin de l'ouvrage.

Les Habitans de Quito sont vêtus différemment de la manière d'Espagne. L'habillement des Hommes est une Casaque sans plis, sous une Cappe. Elle leur descend jusqu'aux genoux. Les manches sont sans pare-

Nombre des Habitans.

Orgueilleuse pauvreté des Espagnols de Quito.

Les Metifs excellent dans les Arts

Habillement des Hommes.

DESCRIPTION  
DE QUITO.Singularité de  
celui des Indiens  
de la Ville.

imens, ouvertes des deux côtés ; & sur toutes les coutures du corps & des manches, il y a des boutonnières, & deux rangs de boutons pour ornement. Les gens de qualité portent, d'ailleurs, de belles étoffes, où l'or & l'argent ne font point épargnés. L'habillement des Metifs est blanc, & d'étoffe du País, mais il ne diffère point de celui des Espagnols par la forme. Celui des Indiens de la Ville est singulier. Ils ont premierement, depuis la ceinture jusqu'au milieu de la jambe, une sorte de chausses, ou de caleçons, de toile blanche de coton, fabriquée dans le País, & quelquefois aussi de toile d'Europe. La partie inférieure, qui va le long de la jambe, est ouverte, & garnie d'une dentelle proportionnée à la grossièreté de la toile. La plupart ne portent point de chemise, & se couvrent le corps d'une Camisole de coton noir, qui a la forme d'un sac à trois trous ; l'un au milieu, & les deux autres à côté. Le premier sert à passer la tête, les autres à passer les bras, qui restent nus. Cette Camisole couvrant le corps jusqu'aux genoux, ils mettent, par-dessus, un *Capifayo*, espece de Manteau de serge, percé au milieu, pour passer la tête, qu'ils couvrent d'un chapeau de fabrique du País. Tel est leur plus pompeuse parure. Ils ne la quittent pas même pour dormir. Jamais ils ne changent rien à cette mode, jamais ils n'y ajoutent rien ; jamais, non plus, ils ne se couvrent les jambes & ne portent de souliers. Ceux qui sont en état de mener une vie aisée, surtout les Barbiers, se distinguent un peu des autres par la finesse de leur toile & de leur étoffe. Ils portent des chemises, mais sans manches. Autour du cou de la Camisole noire, ils ont une dentelle d'environ quatre doigts de large, qui forme une espece de fraize, en se rattachant devant l'estomac, & sur les épaules. Ils portent des souliers, à boucles d'or ou d'argent, mais ils n'ont point de bas, ni rien qui leur couvre les jambes. Au lieu du *Capifayo*, ils ont la Cappe à l'Espagnole ; quelques-uns de drap fin, & galonné d'or ou d'argent sur tous les bords.

Habillement des  
Dames.

Les Dames portent le *Faldelin*, espece de juppe qu'on a déjà nommée dans la Description de Guayaquil. Elles ont, sur le corps, une chemise qui ne descend que jusqu'à la ceinture, & quelquefois un Pourpoint, qu'elles appellent *Juhon*, orné de dentelles & sans agraffes, avec une Manteline de Baïete, qui leur ferme tout le haut du corps. Il consiste en une aune & demie de cette étoffe, dont elles s'enveloppent sans façon, & comme elle est coupée dans la Piece. Tout leur ajustement est garni de riches & précieuses dentelles. Elles portent leurs cheveux en tresses, qu'elles croisent près du chignon, en forme de bourrelet. Leur tête est deux fois ceinte d'un ruban, nommé *Balaca*, qu'elles nouent près de la temple, du côté où les deux bouts se rencontrent, Il est garni de Diamans & de Fleurs. Quelquefois elles prennent la mante pour aller à l'Eglise, & la jupe ronde, qu'elles nomment *Basquigne* ; mais, le plus souvent, elles y vont en Manteline. Les Femmes Metives, ou Metices, ne sont distinguées des Espagnoles, que par la qualité des étoffes. Celles qui sont dans la pauvreté vont nus pieds, comme les Hommes du même ordre qui ne sont pas plus riches. Les Indiennes, ou Naturelles du País, ont deux sortes d'habillemens, dans lesquels il n'entre pas plus d'art que dans ceux des Hommes de leur espece. Cependant les plus riches, & celles qu'on nomme

Celui des Me-  
tices.

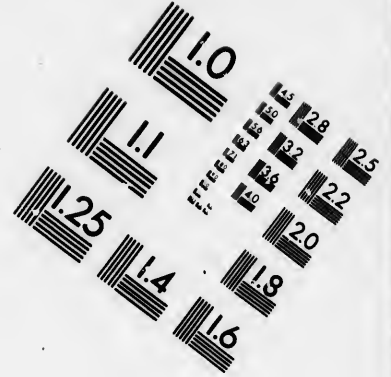
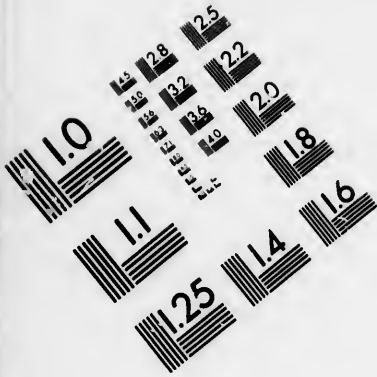
1 Espagnole de Quito  
2 Indienne de distinction  
3 Barbier Indien.

4 Metive de Quito.  
5 Paisan Indien.  
6 Indienne du Commun.

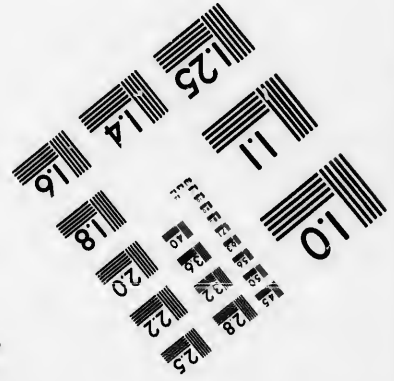
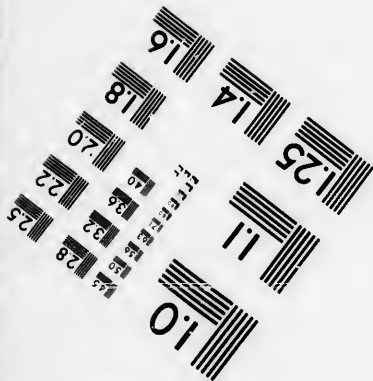










**IMAGE EVALUATION  
TEST TARGET (MT-3)**



**Photographic  
Sciences  
Corporation**

23 WEST MAIN STREET  
WEBSTER, N.Y. 14580  
(716) 872-4503



*Chin*  
de F  
line  
de l  
qu'el  
gros  
Hom  
que  
mant  
mais  
nus.  
Indie  
cède  
dessu  
nom  
Il est  
dessu  
porte  
defe  
poitr  
linge  
ce q  
leme  
Incas  
ils p  
tingu  
Le  
des M  
& le  
trapu  
monf  
d'autr  
tête l  
flotte  
ruban  
en av  
tre. L  
per le  
crime  
d'eux  
race  
ne fa  
nent  
Les  
& de  
aucun  
Scienc

*Chinas*, parcequ'elles servent dans les bonnes Maisons & dans les Couvens de Filles, sont vèues d'une espece de jupe fort courte, & d'une manteline de Baiette. Pour toute parure, les Indiennes du commun ont un sac de la même étoffe & de la même forme que les Camisoles des Indiens, qu'elles nomment *Anaco*, & qu'elles arrêtent sur les épaules avec deux grosses épingles. L'*Anaco* des Femmes est plus long que la Camisole des Hommes, & descend jusqu'aux jambes. Elles n'y apportent pas plus d'art que de se ceindre le corps d'une ceinture, par-dessus ce sac; & pour manteline, elles se mettent sur le cou un lambeau de la même étoffe, mais noire, qu'elles nomment *Lliela*. Leurs bras & leurs jambes restent nus. Les Femmes des Caciques, des Gouverneurs & des autres Officiers Indiens, ont une troisieme sorte d'habillement, composée des deux précédentes, qui consiste dans une espece de jupon, bordé de rubans; par-dessus lequel, au lieu d'*Anaco*, elles mettent une robe noire qu'elles nomment *Aesa*, & qui leur descend depuis les épaules jusqu'aux talons. Il est ouvert d'un côté, plissé de haut en bas, & ceint d'un cordon au-dessus des hanches. Au lieu de la *Lliella*, que les Femmes du commun portent sur les épaules, elles en ont une beaucoup plus grande, qui leur descend depuis le cou jusqu'au bas du jupon, & qu'elles arrêtent sur la poitrine, avec un grand poinçon d'argent. Elles se couvrent la tête d'un linge blanc, doublé par divers plis, dont le bout pend par derriere. Mais ce qui les distingue le plus, c'est qu'elles portent des souliers. Cet habillement est le même que les Indiennes d'un haut rang portoit du tems des Incas. Les Caciques n'en ont pas d'autre aujourd'hui que celui des Metifs: ils portent la cape, le chapeau & des souliers, seule parure qui les distingue des Indiens du commun.

Les Espagnols de Quito sont bien proportionnés dans leur taille; celle des Metifs est presque généralement au-dessus de la médiocre. Les Indiens & les Indiennes sont d'une taille moins haute; mais quoique petits & trapus, la plupart sont fort bien faits. Il s'en trouve néanmoins d'une monstrueuse petitesse. Il y en a d'imbecilles, de muets, d'aveugles, & d'autres auxquels il manque quelque membre en naissant. Ils ont tous la tête bien fournie de cheveux, qu'ils ne coupent jamais, & qu'ils laissent flotter, même pendant le sommeil. Ceux des Femmes sont enveloppés d'un ruban; mais depuis le milieu de la tête jusqu'au front, elles les rejettent en avant, & les coupent à la hauteur des sourcils, d'une oreille à l'autre. La plus cruelle injure, qu'on puisse faire aux Indiens, est de leur couper les cheveux. Aussi cette peine n'est-elle en usage que pour de grands crimes. Leur chevelure est noire, rude & grossiere. Pour se distinguer d'eux, les Metifs se la coupent tout-à-fait; mais les Femmes de la même race n'imitent pas leurs Maris. Jamais les Indiens n'ont de barbe; car on ne sauroit donner ce nom à quelques poils courts & rares, qui leur viennent dans l'âge avancé.

Les jeunes gens de distinction s'appliquent à l'étude de la Philosophie & de la Théologie. Quelques-uns étudient la Jurisprudence, mais sans aucun dessein d'en faire profession. S'ils réussissent quelquefois dans ces Sciences, ils sont d'une ignorance extrême dans les matieres politiques,

DESCRIPTION  
DE QUITO.  
Celui des Indien-  
nes.

Figure & taille  
des Hommes.

Education des  
jeunes gens.

DESCRIPTION  
DE QUITO.

dans l'Histoire & les autres Sciences humaines. Après sept ou huit années d'étude dans leurs Colléges, ils n'ont appris qu'un peu de Scolastique, & tout le reste semble ne pas exister pour eux. Cependant la nature leur a donné des dispositions, qui pourroient leur épargner beaucoup de travail.

Faiblesse de leur  
tempérament.

Les Femmes de distinction joignent aux agrémens de la figure un fond de douceur, qui est le caractère général de leur sexe dans toutes les Indes. On remarque, à Quito, que le nombre des Hommes n'approche pas de celui des Femmes; ce qui paroît d'autant plus extraordinaire, que les Hommes n'ont pas ici l'usage de voïager, comme dans les Païs de l'Europe. On voit des maisons chargées de Filles, sans un seul garçon. Le tempérament même des Hommes, surtout de ceux qui ont reçu une éducation molle, s'affoiblit dès l'âge de trente ans; au lieu qu'après cet âge, les Femmes deviennent plus fortes. La cause de cette différence n'est peut-être que dans le climat, ou dans les alimens du Païs: mais Dom d'Ulloa ne fait pas difficulté de l'attribuer principalement à la débauche, qui est, dit-il, de tous les âges, après avoir commencé dès l'enfance. Il ajoute, sur le même principe, que l'estomac, perdant sa vigueur, n'a plus la force de fournir à la digestion; & pour preuve, il assure qu'il est assez ordinaire aux Habitans de Quito de rendre, quelque-tems après le repas, tout ce qu'ils ont mangé, & que s'ils y manquent un jour, ils s'en trouvent incommodés: mais, avec cet assujettissement & ces infirmités, ils ne laissent pas d'arriver à l'âge ordinaire, & l'on en voit même de fort vieux. L'unique exercice des personnes de distinction, qui n'ont pas pris le parti de l'Eglise, est de visiter leurs biens de Campagne, & d'y passer tout le tems de la récolte. On en voit peu qui s'appliquent au Commerce. Ils l'abandonnent aux Européens, qui prennent la peine de voïager dans cette vue. Ce désœuvrement général, qui ne peut venir que d'un fond naturel d'indolence & de paresse, a répandu dans Quito un goût plus général & plus licentieux, que dans tout le reste des Indes, pour une espece de Danse qui se nomme *Fandagos*. Les postures y sont fort indécentes, surtout parmi le Peuple, qui ne se livre à cet amusement qu'avec une profusion d'eau-de-vie de canne, & d'une autre liqueur nommée *Chica*, dont les effets troublent ordinairement la Fête par quelque désastre.

Leur goût pour  
les Danfes indé-  
centes, pour les  
Liqueurs & pour  
le Jeu.

L'eau-de-vie de cannes est une boisson très-commune dans le Canton de Quito, & se sert dans les Festins des plus honnêtes gens, préparée en Rosolis. Les Européens mêmes s'accoutument à cette liqueur, & la préfèrent au vin, non-seulement parceque venant de Lima il est fort cher à Quito, mais parcequ'ils le croient pernicieux. Le *Mate*, autre liqueur, composée de l'herbe du Paraguay, avec du sucre, du jus d'Orange amer, ou de Citron, & des fleurs odoriférantes, est encore d'un usage plus fréquent, surtout parmi les Créoles. Ils la préfèrent à toute sorte d'alimens, & ne mangent même jamais sans en avoir pris. Mais quoique l'ivrognerie soit un de leurs vices dominans, il cede encore à leur passion pour le jeu. Elle est si générale, que les personnes les plus distinguées par la naissance & par les Emplois n'en sont pas exemptes, & ceux d'un moindre rang la

pouffent jusqu'à la fureur ; ils y perdent leurs biens & leurs habits , & jusqu'à ceux de leurs Femmes.

Le Peuple , surtout parmi les Metifs & les Indiens , est extrêmement porté au larcin , & l'exerce avec une adresse extraordinaire. Les Metifs , quoique naturellement poltrons , sont des filous fort hardis : ils enlèvent particulièrement les chapeaux ; & ce vol est quelquefois considérable , parce que les personnes de condition , & les Bourgeois même qui ont quelque bien , portent des chapeaux blancs de Castor , qui coûtent 15 à 20 écus ; sans compter qu'ils sont entourés d'un cordon d'or ou d'argent , avec une boucle de Diamans ou d'Emeraudes , montée en or. Les Voleurs , qui aspirent à de plus grands profits , prennent le tems de la nuit pour appliquer le feu à la porte des Boutiques ou des Magasins , font entrer un de leurs Complices par l'ouverture , & demeurent dans la rue pour recevoir ce qu'il leur donne par le même trou. Cette audace est si commune , que les Marchands sont obligés d'entretenir une garde bien armée , pour faire la patrouille dans les rues. On ne regarde pas comme un crime , à Quito , de dérober les choses comestibles , ni les ustenciles de table. Un Metif , ou un Indien , qui se trouve à portée de prendre une piece d'Argentetie , ne manque jamais de s'en saisir , & choisit toujours la moins précieuse , dans l'espérance qu'on s'en appercevra moins facilement. S'il est découvert , il s'excuse par un mot Indien fort expressif , qui s'est même introduit dans la Langue Espagnole du País. Ce mot est *Yanga* , qui signifie , sans nécessité , sans profit , sans mauvaise intention. C'en est assez pour établir que le Voleur n'est pas coupable. Il rend la piece , avec la liberté de se retirer. Mais s'il n'est point apperçu , il n'y a point de soupçons ni de preuves qui puissent constater le fait , lorsqu'il s'obstine à le désavouer.

Le langage , qu'on parle à Quito & dans les autres parties de la Province , n'est point uniforme. La Langue Espagnole y est aussi mêlée avec une que l'Indienne. Il y a , dans toutes les deux , un mélange de quantité de mots , pris & corrompus de l'une & de l'autre. La première que les Enfants parlent est l'Indienne , parceque c'est celle de leurs Nourrices. Il est rare qu'un Enfant sache un peu d'Espagnol , avant l'âge de cinq ou six ans ; & dans la suite , les jeunes gens se font un jargon mêlé , dont ils ne peuvent se défaire. Ils prennent surtout l'habitude d'employer un sens impersonnel , & cet usage s'étend jusqu'aux personnes les plus qualifiées. Un Espagnol , qui arrive de l'Europe , a besoin d'un Interprete pour les entendre.

Le climat de Quito est si singulier dans ses variétés , que , suivant l'expression d'un Voïageur , l'expérience est nécessaire sur ce point pour corriger les erreurs du jugement. Qui pourroit se persuader , sans l'avoir éprouvé , ou du moins sans des témoignages dignes de foi , qu'au centre de la Zone torride , sous l'Equateur même , non-seulement la chaleur n'a rien d'incommode , mais qu'il y ait des Cantons où le froid est très sensible ; & que dans d'autres , on jouisse sans cesse de tous les charmes du Printems ? La douceur de l'air & l'égalité des jours & des nuits font trouver mille délices , dans un País qu'on croiroit inhabitable suivant le cours ordinaire de la Nature. On le préfère aux País situés sous les Zones tem-

DESCRIPTION  
DE QUITO.

Ils sont portés  
au larcin.

Langage de  
Quito.

Climat de la  
ville & des ca-  
vions.

Sa singularité.

DESCRIPTION  
DE QUITO.

perées, où l'incommodité du changement des faisous se fait sentir, par le passage du froid au chaud, & du chaud au froid. Le moien, que la Nature emploie pour rendre le climat de Quito si délicieux, consiste, suivant Dom d'Ulloa, à rassembler diverses circonstances, dont une seule ne pourroit manquer sans le rendre inhabitable. La principale est l'élevation du terrain au-dessus de la superficie de la Mer, ou même de toute la Terre. Cette elevation, ajoute le même Voïageur, diminue la chaleur, parceque dans un Pais, qui occupe une si haute région de l'Atmosphère, les vents sont plus subtils, la congélation plus aisée, & la chaleur moins ardente : effets si naturels, qu'il ne faut pas chercher d'autre principe de la temperature qu'on y admire, & des autres merveilles que la Nature y étale; d'un côté, des Montagnes d'une hauteur & d'une étendue immense, mais couvertes de glace & de nége depuis leur sommet jusqu'à leur croupe; de l'autre, quantité de Volcans, dont les entrailles ne cessent point de brûler, tandis que leur pointe & leur ouverture se soutiennent au dehors; un air temperé dans les Plaines, une vive chaleur dans les crevasses & les Vallons; enfin, suivant la profondeur ou l'élevation du terrain, cette variété de climats qu'il est impossible de représenter, entre les deux extrémités du froid & du chaud.

Observations en  
1736.

Le climat de la Ville même est tel, que les chaleurs ni le froid n'y sont jamais incommodes, quoique les néges, les glaces, & les Volcans en soient si proches. Par des observations faites en 1736, le Thermometre marquoit 1011, à six heures au matin du 31 de Mai; & 1014 à midi & demi du même jour. Le premier de Juin, à 6 heures du matin, il marquoit de même 1011; & à midi, 1013  $\frac{1}{2}$ : sur quoi l'on nous fait observer que cette égalité dure toute l'année, & que la différence d'un jour à un autre est presque imperceptible. Ainsi les matinées sont fraîches, le reste du jour est temperé; & les nuits ne sont ni fraîches ni chaudes, mais elles sont agréables. De-là vient qu'il y a peu d'uniformité dans les habits. On voit porter indifféremment des étoffes légères, & du drap, sans craindre aucune incommodité du froid ou de la chaleur.

Il régne continuellement, à Quito, des vents modérés, dont les plus ordinaires sont ceux du Sud & du Nord. Comme ils sont constans, de quelcôté qu'ils soufflent, ils ne cessent point de rafraîchir la terre, en arrêtant l'impression excessive des rayons du Soleil.

Furieux orages.

Si ces avantages n'étoient pas balancés par divers inconveniens, il n'y auroit pas de meilleur, ni de plus agréable Pais dans l'Univers. Mais les pluies y sont terribles, & presque continuelles. Elles sont accompagnées d'éclairs, de tonnerres, & souvent d'affreux tremblemens de terre, qui semblent menacer la Nature de sa ruine. Après la plus belle matinée, qui dure ordinairement jusqu'à une ou deux heures après midi, les vapeurs commencent à s'élever; l'air se couvre de nuages sombres, qui se convertissent bientôt en orage. Alors tout reluit, tout paroît embrasé du feu des éclairs; le tonnerre fait retentir les Montagnes avec un épouvantable fracas, & cause souvent bien des malheurs dans la Ville, qui se trouve enfin inondée d'eau. Les Rues sont changées en Rivieres, les Places en Etangs, malgré leur pente; & ce desordre dure jusqu'au coucher du Soleil,



où l'air redevient tranquille , & le Ciel fort serein. Quelquefois , néanmoins , la pluie dure toute la nuit , & continue même toute la matinée ; de sorte que trois ou quatre jours se passent sans qu'il cesse de pleuvoir. Il arrive quelquefois aussi que le tems demeure beau , sans interruption , pendant plusieurs jours. Mais on peut compter que le quart , ou la cinquième partie des jours de l'année , est de ceux où le beau tems est mêlé d'orage & de pluie.

La distinction est fort petite entre l'Hiver & l'Été. On appelle Hiver , les trois ou quatre mois qui sont entre Décembre & Mai. Tout le reste porte le nom d'Été. Le premier de ces deux intervalles est plus orageux ; l'autre a plus de jours serens. Si les pluies cessent plus de quinze jours , toute la Ville est en allarme , & les Habitans en prières , pour obtenir leur retour. Durent-elles sans interruption ? les vœux publics recommencent pour les faire cesser. C'est que la sécheresse produit des maladies fort dangereuses , & que l'excès d'humidité ruine les semences : au lieu que des pluies interrompues servent non-seulement à tempérer l'ardeur du Soleil , mais à nettoier les rues de la Ville , qu'une mauvaise police laisse remplir de toutes sortes de saletés. Cependant l'air est naturellement si pur , à Quito , qu'on n'y connoit pas même la plûpart de ces Insectes , qui sont la guerre au repos des Hommes dans les Régions chaudes , tels que les Mosquitoes , les Punaises , &c. Les Serpens , s'il s'y en trouve quelques-uns , y sont sans venin. En un mot , on n'y voit gueres d'autre Insecte malfaisant que la *Nigue* , dont aucune partie de l'Amérique Méridionale n'est exempte. La Peste y est inconnue , du moins suivant l'idée que nous attachons à cette ennemie de la race humaine ; car il y a des maladies contagieuses qui lui ressemblent beaucoup , sous les noms de fièvres malignes , de pleurésies , ou points de côté , & qui causent souvent d'affreux ravages. Un autre mal épidémique , que les Habitans nomment *mal de la Vallée* , ou *Vicho* , est si commun parmi eux , qu'au commencement d'une autre indisposition , ils appliquent toujours les remèdes qui conviennent au *Vicho* , parcequ'il survient ordinairement , après deux ou trois jours de fièvres. M. de Jussieu , toujours attentif aux observations physiques , assuroit Dom d'Ulloa , que ce mal est la gangrenne au *Rectum* , & que lorsqu'il est réel , on ne doit pas perdre de tems pour le guérir , avant qu'il fasse de plus grands progrès ; mais qu'à Quito on en traite souvent ceux qui ne l'ont point , & qu'on y est persuadé qu'il n'y a point de maladie qui ne s'en soit accompagnée. Les remèdes , que ces Peuples y emploient , sont violens. Ce sont de petites boules , composées de citrons pelés jusqu'au jus , de poudre à canon & de Piment , pilés & broiés ensemble , qu'ils introduisent dans l'anus. Ils les changent trois ou quatre fois par jour , jusqu'à ce qu'ils se croient guéris.

Les Maladies vénériennes sont si communes , dans cette contrée , que peu de personnes en sont exemptes , quoiqu'elles fassent moins d'effet sur les uns que sur les autres , & que dans quelques-uns elles ne se manifestent point au dehors. Les Enfans mêmes en sont quelquefois atteints , sans qu'on puisse leur en imputer la faute , à cet âge. Ce qui rend le mal si général , c'est le peu de soin qu'on apporte à le guérir. A la vérité , il semble que le climat lui soit favorable. Rarement il oblige de garder le

Peu d'Insectes à  
Quito.

Maladies.

Mal de la Val-  
lée, ou Vicho.

Maux vénériens.

DESCRIPTION  
DE QUITO.Petite vérole des  
Chiens.Admirable fer-  
mité du terroir.

Alimens.

lit, & l'on voit quantité d'Habitans parvenir à l'âge de soixante-dix ans, & même au-delà, sans que la maladie héréditaire, ou contractée dès l'enfance, les ait quittés un instant.

Dans toute l'Amérique méridionale, la rage est aussi inconnue pour les Chiens, que la peste pour les Hommes. Mais, au lieu de la rage, les Chiens y sont sujets à un mal qu'on peut comparer à la petite vérole; car ils le prennent dans leur bas âge: il y en a peu qui en soient exempts, & s'ils en reviennent, ils en sont quittes pour toujours. Un Chien, atteint de ce mal, est agité de convulsions dans toutes les parties du corps, mord continuellement autour de soi, & jette des grumeaux de sang par la gueule. S'il n'est pas assez fort, pour résister à ces accidens, il meurt en fort peu de jours.

Tous les Voiageurs parlent avec admiration de la fertilité des Campagnes de Quito, & l'attribuent à la réunion des avantages dont on a fait la description. Le chaud & le froid y sont tempérés, avec un accord qu'on ne voit dans aucun autre climat entre ces deux contraires. L'humidité y étant continuelle, & l'action du Soleil presque toujours capable de pénétrer & de fertiliser la terre, on peut dire que pendant toute l'année ce Pais a les propriétés de l'Automne & les charmes du Printems, avec les qualités de l'Hiver. On y remarque, avec étonnement, qu'à mesure que l'herbe sèche, il en revient d'autre, & qu'à peine les fleurs sont fanées, qu'on en voit éclore de nouvelles. Il en est de même des Arbres, dont les fruits sont à peine mûrs & cueillis, les feuilles à peine flétries, qu'il en paroît d'autres; de sorte qu'ils sont sans cesse ornés de feuilles vertes & de fleurs odoriférantes, sans cesse chargés de fruits, plus verts ou plus mûrs, plus ou moins gros, les uns que les autres. A l'égard des Grains, on voit aussi, dans le même lieu, moissonner d'un côté & semer de l'autre. On voit, en même-tems, germer les semences nouvelles, croître celles qui avoient été confiées plutôt à la terre, & les plus avancées pousser des épis; ce qui présente continuellement, sur les collines, une vive peinture des quatre Saisons de l'année. On ne laisse pas d'avoir des tems réglés pour les grandes récoltes; mais le tems propre à semer dans un lieu, est souvent passé depuis un mois ou deux pour un autre lieu, quoique peu éloigné, & n'est pas encore arrivé pour un troisième. Ainsi toute l'année se passe à semer & à recueillir, soit dans le même lieu, soit en différens cantons; & cette inégalité vient de la différente situation des Montagnes, des Collines, des Plaines & des Coulées.

Dans une fertilité si singulière, l'excellence des fruits & des denrées doit naturellement répondre à leur abondance. C'est ce qu'on remarque aussi dans tout ce qui se mange à Quito. Le Pain de froment, si rare dans d'autres parties de l'Amérique méridionale, y est à fort vil prix, & seroit beaucoup meilleur, si les Indiennes, qui exercent le métier de Boulangères, savoient le pétrir. Le Bœuf & le Veau, qu'on vante beaucoup, se vendent par arobes, dans les Boucheries; & chaque arrobe ne revient qu'à quatre réaux du Pais. Le Mouton se vend par pièces, comme en Europe; & le plus gras ne coûte entier que cinq à six réaux. Les autres vires se vendent sans poids ni mesure, suivant certaines combinaisons qui

sont

font  
légum  
motes  
nes d  
les Ca  
que c  
enten  
celles  
chaud  
les C  
les G  
Les C  
Brugn  
comm  
glée,  
fin, l  
nent a  
Tuna  
croiss  
douce  
ces &  
d'être  
Quito  
Ce so  
roisse  
goût,  
mets.

Out  
si les  
de tire  
drix y  
de l'E  
cipaux  
pour  
fort bo  
sur-tou  
de suc  
tons v  
pour e  
padura

Que  
s'y fai  
mains  
les au  
niers,  
l'Europ  
Corré

font régler la quantité par le prix. Ce qui manque à Quito, ce sont les légumes verts. On y supplée par des racines & des légumes secs. Les Camotes, les Arracaches, les Yucas, les Ocas, & les Papas, sont des racines dont les trois premières viennent des Cantons chauds, où croissent les Cannes de sucre. On appelle ces Cantons, *Yungas*, ou *Vallées*, quoique ces deux noms aient deux sens différens; car, par le premier, on entend de petites Plaines, enfoncées entre des collines; & par le second, celles qui sont au pié des Cordillieres. Le climat des uns & des autres étant chaud, c'est delà qu'on tire les *Plantains*, les *Guincos*, l'*Agi*, ou Piment, les *Chirimoyes*, les *Aguacates*, ou Avocats, les Grenadilles, les Ananas, les Gouyaves, les Guabas, & d'autres fruits, qui y croissent naturellement. Les Cantons froids produisent de petites Poires, des Pêches, des Pavis, des Brugnonns, des Guaitambos, des Aurimeles, des Abricots, des Melons communs & des Melons d'eau. Ces derniers Melons ont une saison réglée, & les autres croissent également dans tous les mois de l'année. Enfin, les Cantons, qui ne sont proprement ni chauds, ni froids, donnent aussi toute l'année des *Fruittes*, ou Fraises du Pérou, des Figues de Tuna, & des Pommes. Les Fruits juteux, qui demandent un climat chaud, croissent par-tout ici dans la plus grande abondance, tels que les Oranges douces & ameres, les Citrons roiaux & les petits Limons, les Limes douces & aigres, les Cedrats & les Toronjes. Leurs Arbres ne cessent jamais d'être revêtus de fruits, de feuilles, & de fleurs. L'usage des Habitans de Quito, est de couvrir leurs tables de ces diverses especes de productions. Ce sont les premiers plats qu'on y voit servir, & les derniers qui disparaissent. Ils servent, non-seulement à flatter la vue, mais à piquer le goût, parcequ'on emploie le jus des fruits à relever la plupart des autres mets.

Outre les viandes communes, le Gibier seroit en abondance à Quito, si les Habitans avoient plus d'inclination pour la chasse. Ils ne laissent pas de tirer, des Montagnes, beaucoup de Lapins & de Tourterelles. Les Perdrix y sont en petit nombre, & d'une espece qui ressemble peu à celles de l'Europe. Elles ne sont pas plus grosses que nos Cailles. Un des principaux alimens de Quito est le Fromage. Il s'y en débite, tous les ans, pour soixante-dix à quatre-vingt mille écus. Le Beurre de Vache y est aussi fort bon, & d'usage fort commun. Mais le goût des Habitans est déclaré sur-tout pour les Confitures. On parle, avec étonnement, de la quantité de sucre & de miel, qui se consomme dans cette Ville & dans les Cantons voisins. Après avoir exprimé le jus des Cannes, on le laisse cailler, pour en faire de petits Pains, en forme de Tourtes, qu'on nomme *Raspaduras*: c'est la nourriture la plus commune des Pauvres.

Quelleque aversion que les Habitans de Quito aient pour le travail, il s'y fait un Commerce considérable, qui est presque entièrement entre les mains des Chapetons, ou Européens, les uns habitués dans le País, & les autres amenés par l'espoir du gain. Ce sont particulièrement les derniers, qui achètent les Marchandises du País, & qui y vendent celles de l'Europe. Celles du País, comme on a pu le remarquer dans le détail des Corrégimens de l'Audience, consistent en Toiles de coton, les unes blan-

DESCRIPTION  
DE QUITO.

Légumes &  
fruits.

Commerce de  
Quito.

ches, qui se nomment *Tucuyos*, les autres raïées; en Baiettes & autres étoffes, qu'on transporte à Lima, où elles sont vendues pour être envoïées dans toutes les Provinces du Pérou. Le retour consiste en argent, en fils d'or & d'argent, en franges de la fabrique de Lima, en vins, eaux-de-vie, huiles, cuivre, étain, plomb, vis-argent, &c. Lorsque les Galions sont à Carthagene, les mêmes Négocians s'y rendent par Popayan, ou par Santa-Fé, pour emploier leurs fonds en Marchandises de l'Europe, & les répendent à leur retour, dans toute l'étendue de l'Audience.

A l'exception des Farines, qui se transportent de Riobamba & de Chimbo à Guayaquil, & qui font le Négoce des Merifs de ces deux Corrégimens, toutes les denrées se consomment dans le País. Les Toiles, de la fabrique particuliere des Indiens, sont portées dans la Jurisdiction de Barbacoas. C'est par ce Commerce, que les Chapetons font leur premier essai. Ils troquent cette Marchandise pour de l'or, qu'ils envoient vendre à Lima, où il est à plus haut prix. Les Draps & les Baiettes trouvent le même débouché dans les différentes parties des Gouvernemens de Popayan & de Santa-Fé. A l'exception de certains tems, on n'y reçoit point de Marchandises d'Europe en échange; & les retours sont en or, qui passe ensuite à Lima, comme celui de Barbacoas.

On tire, des Côtes de la Nouvelle Espagne, l'Indigo, dont il se fait une grande consommation dans les Fabriques, parceque la plupart des Draps du País sont teints en bleu, seule couleur qui plaise au commun des Habitans. Par Guayaquil, on reçoit du Fer & de l'Acier, tant de l'Europe que de la Côte de Guatimala. Ces deux Marchandises sont d'un si grand usage dans les Plantations, que le prix en est excessif. Le Fer se vend quelquefois cent écus le quintal, & l'Acier cent cinquante. Le Commerce réciproque, entre les divers Corrégimens de la Province, est abandonné aux Habitans des Villages mêmes. Chimbo achete à Riobamba, & dans le Corrégiment de Quito, des *Tucuyos* & des Baiettes du País, qui se portent à Guayaquil, en échange pour du Sel, du Poisson sec, & du Coton, qui sortant des Manufactures de Quiro, retourne à Guayaquil en fort bonnes Toiles. Les Jurisdiccions de Riobamba, d'Alausi & de Cuença, ont aussi un Commerce réglé avec Guayaquil, par les Magasins de Yaguache & de Naranjal.

Ce Commerce de Marchandises du País, quoique médiocre en lui-même, puisqu'il ne consiste qu'en trois articles, Draps, Baiettes & Toiles, ne laisse pas d'être avantageux pour les Pauvres, dont le nombre surpasse toujours celui des Riches. Il n'y a même que les Espagnols aisés, qui portent des étoffes de l'Europe; ce qui doit faire juger de la quantité de Draps, de Baiettes, & de *Tucuyos*, qui sont fabriqués par les Indiens, soit dans leurs propres Maisons, soit dans les Manufactures.

Au reste, cette peinture n'est peut-être que celle d'une gloire passée, puisqu'on ignore encore si Quito s'est relevé de sa ruine.



EN c  
loa, il  
du Péro  
de la Si

Le Cl  
Frontier  
gellan;  
On a de  
d'Atacan  
& la Va  
Chili, c  
tieremen  
confins  
en parti  
il est fé  
signifie  
du Sud  
teur de  
plus exa  
Gouvern  
piapo ju  
les 44 c  
l'espace  
qui fait

Une p  
de Cop  
Ils se pr  
verent ta  
Confédé  
progrès  
minutes

Lorsq  
cipales P  
1541, é  
péditions  
les, & q  
du titre  
Mais la  
En 155  
Valdivia  
inégaie.  
même so

## §. XII.

DESCRIPTION  
DU CHILI.

## DESCRIPTION DE LA PROVINCE DU CHILI.

EN continuant de nous attacher à la division de Dom Antoine d'Ulloa, il nous reste à parler du Chili, autre dépendance de la Viceroyauté du Pérou, quoiqu'il ait ses Gouverneurs particuliers, comme Santa Cruz de la Sierra, Tucuman, le Paraguay & Buenos Aires.

Le Chili occupe cette partie de l'Amérique méridionale, qui, depuis les Frontières du Pérou, s'étend vers le Pole austral jusqu'au Détroit de Magellan; ce qui ne fait pas moins de cinq cens trente lieues de côte maritime. On a déjà remarqué que ces deux Contrées sont séparées par le Desert d'Atacama. Entre la Province de ce nom, qui est la dernière du Pérou, & la Vallée de Copayapu, aujourd'hui Copiapo, qui est la première du Chili, ce Desert s'étend l'espace de quatre-vingts lieues, & ressemble entièrement à celui de Sechura. Vers l'Orient, le Chili touche en partie aux confins du Paraguay, avec quelques Deserts néanmoins dans l'intervalle; en partie aux Frontières du Gouvernement de Buenos-Aires, mais dont il est séparé aussi, par ce qu'on nomme les *Pampas*, terme du País, qui signifie de vastes Plaines. A l'Occident, il aboutit aux Côtes de la Mer du Sud, depuis les 27 degrés de Latitude méridionale, qui est la hauteur de Copiapo, jusqu'aux 53 degrés 30 minutes. Cependant, pour être plus exact, Dom d'Ulloa, ne regardant comme la véritable étendue de ce Gouvernement que ce qui est peuplé d'Espagnols, la compte depuis Copiapo jusqu'à la grande Ile de Chiloe, dont l'extrémité Australe est par les 44 degrés; & de l'Est à l'Ouest, elle doit être comptée, dit-il, par l'espace qui est entre la Cordilliere & les Côtes de la Mer du Sud, ce qui fait la valeur de trente lieues.

Une partie de ce País avoit été soumise par les Incas, jusqu'aux Vallées de Copayapu ou Copiapo, de Chuquimpu ou Coquimbo, & de Chile. Ils se proposoient de pousser leurs Conquêtes vers le Sud; mais ils trouverent tant de résistance, de la part des Indiens Puramanques & de leurs Confédérés, qu'ils furent obligés de s'arrêter, après avoir poussé leurs progrès jusqu'à la Riviere de Mauli, ou Maulé, vers les 34 degrés 30 minutes de Latitude.

Lorsque les Espagnols eurent pénétré dans le Pérou, & conquis ses principales Provinces, Almagro le Pere, en 1535, & Pedre de Valdivia, en 1541, étendirent la domination de l'Espagne dans le Chili, par des expéditions qu'on a rapportées; surtout Valdivia, qui y fonda plusieurs Villes, & qui obtint du Président de La Gasca, en 1548, la confirmation du titre de Gouverneur, qu'il avoit reçu d'abord de François Pizarre. Mais la suite de cette Conquête donna lieu à des combats fort sanglans. En 1551, tous les Indiens du País s'étant soulevés comme de concert, Valdivia marcha contr'eux avec quelques Troupes. La partie étoit trop inégale. Il fut tué en combattant, & plusieurs de ses Soldats eurent le même sort. Une des principales Villes, qu'il avoit fondées, conserva son

E e e j

Sa situation &  
son étendue.Il avoit été con-  
quis autrefois par  
les Incas.Difficultés que  
les Espagnols eurent  
à s'y établir.

DESCRIPTION  
DU CHILI.Gouvernemens  
particuliers, &  
Corrégimens du  
Chili.La Maestria de  
Campo.En quoi elle con-  
siste.

Valparaiso.

Description de la  
Ville & du Port.

nom. L'humeur belliqueuse des Peuples du Chili, n'a pas cessé d'empêcher l'accroissement des Colonies Espagnoles, du moins à proportion de l'étendue, de la beauté & des richesses du Pais (40). Aussi ce Gouvernement général n'en renferme-t-il que quatre particuliers & onze Corrégimens. Les Gouvernemens particuliers sont, 1. La *Maestria de Campo*; 2. Valparaiso; 3. Valdivia; 4. Chiloé. Les Corrégimens, 1. Sant'Iago; 2. Rancagua; 3. Cokchagua; 4. Chillan; 5. Aconcagua; 6. Melipilla; 7. Quillota; 8. Coquimbo; 9. Copaiipo & Guasco; 10. Mendoza, 11. La Conception.

I. La *Maestria de Campo* du Chili comprend le Gouvernement militaire des Places ou Forts de la Frontiere, qui sont *Aramo*, où le Mestre-de-camp doit toujours faire sa résidence, *Santa Juana*, *Purea*, *los Angeles*, *Tucapel*, & *Yumbel*. Observons, en faveur de la clarté, qu'à cinq lieues au Sud de la Baie de la Conception, le Fleuve de Biobio se décharge dans la Mer, & que les Indiens Gentils occupent le Pais, depuis ce Fleuve vers le Sud, ainsi que le haut du Fleuve même. Pour contenir ces Barbares, on a construit, depuis le rivage de la Mer, des Forts bien pourvus de Troupes & d'Artillerie. Vers la Côte, & au Sud du Biobio, est celui qui porte le nom d'*Aramo*. Les autres viennent ensuite le long du Fleuve, en tirant vers l'Orient jusqu'aux Montagnes de *Tucapel*. Le Mestre de Camp est chargé de visiter ces Forts, & d'y porter les secours nécessaires. Un Capitaine y commande dans son absence; & la Garnison est ordinairement composée de Cavalerie & d'Infanterie.

L'emploi de Mestre-de-camp du Chili est conféré par le Président de l'Audience. On a jugé que cette nomination devoit être confiée au Président, parcequ'il est plus à portée de reconnoître ceux qui la méritent. Cependant les Patentes roiales du Corréjidor de la Conception portent expressément qu'il sera Général des Armées; & par conséquent l'Office, ou du moins la nomination de Mestre-de-camp, devoit lui appartenir: mais soit que ces deux Emplois soient regardés comme incompatibles, ou qu'ordinairement les Corréjidors ne soient pas propres aux Fonctions militaires, cette prérogative leur est retranchée; à moins qu'il ne s'en trouve quelqu'un si propre en effet au mérier des Armes, que le Président, pour se conformer aux intentions de la Cour, ne puisse refuser de lui abandonner cet Office.

II. Valparaiso est un Gouvernement militaire. Quoique le Pere Feuillée & M. Frézier aient donné la description de la Ville & du Port, celle des deux Mathématiciens Espagnols, qui est postérieure de plus de trente ans, semble mériter quelque préférence. Suivant leurs Observations en 1744, la Ville, ou plutôt la Bourgade de Valparaiso, est à 33 degrés 2 minutes 36 secondes  $\frac{1}{2}$  de Latitude australe; & suivant le Pere Feuillée à 304 degrés 11 minutes 45 secondes de Longitude, comptée du Méridien de Ténérife. Elle eut des commencemens bien foibles. Ce n'étoit d'abord qu'un certain nombre de Magasins, que les Marchands de Sant'Iago y firent bâtir, pour faciliter le chargement & le transport de leurs Marchandises au Callao de Lima, dont Valparaiso est le Port, du Chili, le

(40) Le premier, Tom. I, p. 384; le second, p. 82.

plus ve  
tres H  
pédic  
même  
de San  
la Bou  
encore  
près d  
sur le  
Mer.  
terrein  
tit, en  
élevé  
La  
lon. C  
l'un d  
& mal  
Métifs  
rempli  
qui dé

(41) M  
éviré d  
prunt  
resse, b  
viron t  
tagne, e  
ne haute  
Nord-O  
deux Fe  
profond  
la Mer.  
des émi  
plus hau  
turellem  
terre, o  
défendu  
Coulée  
la forme  
mis qu'  
ce ne so  
trancher  
hauteur  
vent pos  
qui est  
petit Ra  
la Gueri  
Le céd  
Coulée  
par le s  
angle m  
senfé tr  
est com

plus voisin. Il n'en est qu'à vingt lieues. On n'y voit pas, alors, d'autres Habitans que des Commis, qui étoient chargés de la garde & de l'expédition des Marchandises. Par degrés, les Marchands s'y établirent eux-mêmes, avec leurs Familles, & furent suivis de divers autres Citoyens de Sant'Iago, attirés uniquement par la commodité du Commerce. Enfin la Bourgade est devenue grande & fort peuplée. Elle le seroit sans doute encore plus, sans la mauvaise disposition de l'emplacement, qui est fort près d'une Montagne; & si près, que la plupart des Maisons sont bâties sur le penchant, ou dans les Coulées, & le reste à peu de distance de la Mer. Cette dernière partie est la plus large & la plus commode pour le terrain, mais la plus mal partagée du côté de l'exposition, qui l'assujettit, en Hiver, aux vents du Nord, fort dangereux par les lames qu'ils élevent de la Mer jusqu'aux portes des maisons.

La plupart des Edifices sont ou de brique crue, ou de chaux & de moëlon. On ne compte dans la Ville, avec la Paroisse, que deux Couvens; l'un de Saint François, & l'autre de Saint Augustin, tous deux pauvres & mal bâties. Les Habitans sont un mélange de Blancs, de Mulâtres & de Métifs. Aux environs, on trouve divers Villages, & les Campagnes sont remplies de Métairies. La Forteresse (41) a son Gouverneur particulier, de qui dépend tout ce qui regarde l'état militaire de la Place.

Description de  
la Forteresse.

(41) Les deux Voyageurs Espagnols aiant écrit d'en donner la Description, nous l'empruntons de M. Frezier. La grande Forteresse, bâtie, (dit-il en 1713,) depuis environ trente ans, au pied de la haute Montagne, est située sur une éminence de moyenne hauteur, coupée vers le Sud-Est & le Nord-Ouest, par deux Coulées qui forment deux Fossés naturels de 20 à 25 toises de profondeur, abaissés presque au niveau de la Mer. Ainsi, elle est tout-à-fait séparée des éminences voisines, qui sont un peu plus hautes. Du côté de la Mer, elle est naturellement fort escarpée; & du côté de la terre, ou de la haute Montagne, elle est défendue par un Fossé, qui traverse d'une Coulée à l'autre, & lui donne à peu-près la forme de carré. Sa situation n'a pas permis qu'on y fit une Fortification régulière; ce ne sont proprement que des murs de retranchement, qui suivent le contour de la hauteur, & qui se flanquent peu, & souvent point du tout. Sur le milieu du Pan, qui est au-dessus de la Bourgade, il y a un petit Radeau de sept toises de face, avec sa Guerite.

Le côté opposé, qui est au-dessus de la Coulée de Saint Augustin, n'est défendu que par le flanc d'un demi-Bastion, qui fait un angle mort, & dont la face tire une défense trop oblique. Le côté de la Montagne est composé d'une Courtine de 26 toises,

& de deux demi-Bastions de 20 toises de face & onze de flanc; de sorte que la ligne de défense n'est que de 40 toises. Toute cette partie est de brique, élevée de 25 piés de haut sur une Berme. La profondeur du Fossé est d'environ 10 piés, & la largeur de 3 toises vers les angles saillans, d'où il tire sa défense à l'angle de l'épaule. Il est creusé dans un Rocher pourri, qu'on a un peu escarpé aux deux bouts, pour le rendre inaccessible par les Coulées. Les Parapets n'ont que deux piés & demi d'épaisseur, & le reste du contour de la Place n'est que d'une Maçonnerie de moëlon, aussi faible. Il n'y a de rempart que du côté de terre, pour couvrir la Forteresse: mais malheureusement les flancs sont battus à revers, la Courtine & les faces en enfilade par les éminences voisines, à la portée du Mousquet, de sorte qu'il est aisé de les rendre inutiles.

Au pied du haut Fort, joignant la Bourgade, est une Batterie de neuf piéces de Canon, élevée de 13 piés sur un Quai de même hauteur, d'où l'on peut battre le mouillage à fleur d'eau: mais outre qu'elle ne tire aucune défense par son plan, elle est foudroyée de tous les environs. On l'appelle Castillo blanco. Derrière cette Batterie sont la porte, l'escalier, & la rampe qui conduit de la Bourgade à la Forteresse, par un chemin couvert d'un pan de mur, & plus

DESCRIPTION  
DU CHILI.

La proximité de ce Port, avec la Ville de Sant'Iago, y attire tout le Commerce qui se faisoit autrefois à la Conception. C'est à Valparaiso que viennent aujourd'hui tous les Vaisseaux du Callao, qui font le Commerce du Pérou & du Chili. Ordinairement ils viennent à vuide, ou n'apportent que les Dentrées qui manquent au Chili. Celles qu'ils chargent à Valparaiso, sont du froment, du fagon, des maroquins, des cordages de chanvre & des fruits secs, avec lesquels ils retournent au Callao. Il y a un Vaisseau qui, dans le cours de l'Été, c'est-à-dire depuis Novembre jusqu'en Juin, fait trois fois ce voiage; & pendant ces intervalles de départ & de retour, les Mules & les Charrettes voient des Dentrées pour remplir les Magasins. Ainsi le Commerce est continuel, par Mer & par Terre. Les Propriétaires des Vaisseaux, qui sont établis ordinairement à Lima, ou à Callao, se mettent en Société avec les Propriétaires des riches Métairies du Chili. Comme ce Commerce ne se fait qu'en Été, c'est aussi pendant cette saison que Valparaiso est le plus peuplé. Les vivres y abondent. On y en apporte de Sant'Iago, & des Villages d'alentour. Cependant les viandes n'y sont pas à si bon marché, pour les Vaisseaux, qu'à la Conception. Entre les fruits du Canton, qui sont d'une prodigieuse grosseur, on vante une espece de Pommes, qui s'appellent Pommes de *Quillota*, parcequ'elles viennent de ce Village, plus grosses qu'aucune Pomme d'Espagne, fondantes, & d'un goût délicieux. La Chasse est aussi fort abondante, surtout celle des Perdrix, qui commence au mois de Mars. L'abondance en est si grande, qu'on les tue à coups de bâton, sans presque se détourner du chemin. Il y en a moins, près du Port, & la Pêche n'est pas abondante non-plus sur cette Plage.

La Côte de Valparaiso forme une Baie, qui, du Nord-Est au Sud-Ouest, a trois lieues d'étendue. Elle est formée par deux Pointes de terre, dont l'une est celle de Concon, & l'autre de celle de Valparaiso. Le Port est au Sud-Ouest de la seconde. Il est de fort belle grandeur, puisqu'il entre plus d'une lieue dans les Terres. Le fond en est de vase gluante & ferme. A une cablure & demie de la Plage, la profondeur est de quatorze & seize brasses d'eau; ce qui augmente à proportion de la distance où l'on est de la Terre; de sorte qu'une demie lieue plus loin on trouve trente-six & quarante brasses. Tout le Port est net, excepté au Nord-Est de la crevasse desANGES, où l'on rencontre, à deux cablures de la Terre, une Roche à fleur d'eau, qui passe pour un dangereux écueil.

Entrée du Port.

Pour entrer avec sûreté dans ce Port, il faut gouverner en rasant la

haut par un boiat, dont l'épaulement ne couvre point la porte du corps de la Place. Du côté de la Montagne, au milieu de la Courine, est une autre porte, où, faite de Pont-levis & dormant, on monte en grim pant du Fossé. C'est là qu'on fait passer le Canal de l'eau qu'on tire de la Coulée de Saint Augustin par le haut Fort. On peut le couper facilement, & la Garnison n'en pourroit avoir d'autre que celle d'un Ruissseau qui coule du fond de la Coulée de

Saint François par le milieu de la Bourgade. Sur la Batterie basse, il y a neuf Pièces de fonte, de 12 à 18 livres de balle, poids d'Espagne, dont il n'y en a pas deux qui puissent incommoder le débarquement au fond de la Rade, au lieu nommé l'Almandrad, d'autant plus qu'il est éloigné de près de demie lieue. Sur le haut Fort, il y en a cinq de 6 à 12 livres de balle, & deux petits Obus, qui sont en tout seize Pièces. *Voiage de la Mer du Sud, pp. 86 & précéd.*

Pointe  
d'un qu  
A méme  
& l'on p  
mais si  
on s'en  
louveien  
procher  
de la Ba  
le Vaisse  
que pou  
vions,  
qu'on a  
jusqu'à  
jusqu'au  
qu'on v  
ler dans  
lever l'a  
con, p  
les jour  
de mou  
Sud-Oue  
premier  
fent par  
c'est ce  
tenir, à

Dès c  
d'Avril  
Vents,  
dent la  
bien an  
à terre,

III. L

jours, a  
défender  
Ce Gou  
du Chil  
pend plu  
de Lima  
cription  
Marie,  
& le pl  
après, l

(42) M  
naitement  
s'accorde  
lire, & q



Pointe du Valparaiso, & la crotoier à la distance d'un peu moins d'un quart de lieue. On trouve partout, vingt, dix-huit & seize brasses. A mesure qu'on double cette Pointe, on s'approche davantage de la Terre, & l'on passe près d'une Basse, qui n'est qu'à demie cablure de la Terre, mais si saine, que le côté du Vaisseau pourroit y toucher sans péril. Quand on s'en éloigne trop, on perd le dessus du vent, & l'on est longtems à louvoier pour arriver au mouillage. Il faut néanmoins se garder d'en approcher le matin, parcequ'alors les vents calment delà jusqu'au dedans de la Baie, pendant qu'ils sont frais en dehors. Il seroit à craindre que le Vaisseau, ne pouvant gouverner, ne s'engageât sur la Basse; & quoique pour éviter ce péril on puisse mouiller sur cinquante brasses aux environs, ce n'est pas le meilleur parti. Ce qu'on peut faire de mieux, lorsqu'on arrive le matin, c'est de se tenir hors de la Baie, & de louvoier jusqu'à midi, qui est le tems où le vent commence à fraîchir au dedans jusqu'au Port, & l'on peut entrer alors sans danger, avec les précautions qu'on vient de recommander. On peut entrer aussi dans la Baie, & mouiller dans l'endroit qu'on voudra choisir, y rester jusqu'au lendemain, & lever l'ancre le matin à la faveur du vent de Terre, qu'on nomme *Concon*, parcequ'il vient du côté de cette Pointe. Il ne manque point tous les jours, excepté pendant la mousson des Vents du Nord. La maniere de mouiller dans cette Rade, c'est d'amarrer une ancre à sec, au Sud-Sud-Ouest, & l'autre en Mer au Nord-Nord-Ouest. Il faut bien assurer la premiere, parceque les Vents de Sud & de Sud-Ouest, quoiqu'ils passent par dessus la terre, sont si forts, qu'ils font dérader les ancres; & c'est ce qui oblige d'en amarrer une à terre, sans quoi l'on ne pourroit tenir, à cause de la pente du fond.

Dès que la mousson du Nord commence, c'est-à-dire, pendant les mois d'Avril & de Mai; les Vaisseaux sont exposés à toute la violence de ces Vents, qui, entrant dans la Rade par l'ouverture, & sans résistance, rendent la Mer si mâle, qu'un Bâtiment court grand risque, s'il n'est pas bien amarré. Il n'y a point d'autre remède que d'amarrer deux ancres à terre, au lieu d'une, & la sureté dépend alors de la force des cables (42).

III. Le Gouvernement Militaire de Valdivia, auquel le Roi nomme toujours, a sous ses ordres les Troupes de la Place, & celles des Forts qui défendent l'entrée de la Riviere, sur le bord de laquelle la Ville est située. Ce Gouvernement, après avoir été quelquefois indépendant du Président du Chili, & sous l'autorité immédiate des Vicerois du Pérou, ne dépend plus aujourd'hui que du Président, à cause du grand éloignement de Lima, qui ne permet gueres au Viceroy d'y donner ses soins. La description du Port & de la Ville de Valdivia est due ici aux Officiers de la Marie, Vaisseau François, qui avoient relâché dans ce Port, le plus beau & le plus sûr de toute la Côte, & qui communiquèrent, peu de jours après, leurs observations à M. Frezier (43).

Gouvernement  
de Valdivia.

(42) M. Frezier dit qu'on amarre ordinairement trois ancres à sec. Sa Description s'accorde d'ailleurs avec celle qu'on vient de lire, & qu'on n'a préférée que parcequ'elle

est plus récente.

(43) Il en donne la Carte, &amp; celle de Valparaiso.

DESCRIPTION  
DU CHILI.  
Ses Ports.

A trois lieues vers l'Est de la Pointe de la Galerie, où commence l'embouchure de la Riviere de Valdivia, est un Morne, nommé *Morro Gonzales*, défendu par une Batterie; & vis-à-vis, au Nord-Est-quart-de-Nord, un autre Morne appelé *Morro Bonifacio*. Ces deux Pointes forment proprement l'embouchure, dont la largeur, d'une Pointe à l'autre, est d'environ quatre lieues. Mais les deux Côtes, se rapprochant bientôt vers le Sud-Sud-Est, ne forment plus qu'un Goulet, d'une demie lieue de large, dont l'entrée est défendue par quatre Forts, deux de chaque côté, & surtout par le premier, à gauche, nommé *Fort de Nieble*, qu'il faut ranger de fort près, pour éviter des Bancs de sable qui s'avancent à tiers Canal, depuis le pié de *Margue*, qui est le premier Fort à droite. Si l'on veut mouiller ensuite au Port du Corral, on vient, en arrondissant sur tribord, jusqu'au pié du Fort de même nom, où l'on trouve quatre bras-fes d'eau. Si l'on veut aller devant la Ville, c'est-à-dire au lieu le plus près, on passe entre le Fort de Nieble & celui de *Manfera*, qui est sur l'île *Perez*, en rangeant le côté du Sud d'une grande Ile, derrière laquelle, en terre-ferme, est un Port si commode, qu'on y débarque les Marchandises sur un Ponton, sans le secours des Chaloupes.

Depuis le Port du Corral, les Chaloupes ont un chemin, plus court de la moitié, par le Canal que forme cette grande Ile & la terre de babord; mais la crainte des bancs de sable, qui sont vers le milieu, empêche les Navires d'y passer. En quelque endroit qu'on puisse mouiller, on est en sûreté contre tous les vents; parceque la tenue est bonne, sur un fond de vase dure, & qu'il n'y a point de Mer, excepté proche de Corral, en tems de Nord. On a partout la facilité de faire de l'eau; le bois y est en abondance, pour le feu & pour la construction des Navires: la terre est très fertile en grains & en légumes. Le raisin, à la vérité, n'y mûrit pas; mais le Cidre y supplée au défaut du vin, par l'abondance des Pommiers, dont on voit comme de petites Forêts.

Les avantages de ce Port ont porté les Espagnols à faire plusieurs Forts, pour en défendre l'entrée aux Nations Etrangères. Ils le regardent comme la clé de la Mer du Sud. Les Hollandois, qui en ont la même idée, ont voulu s'y établir, comme dans une retraite qui pouvoit leur faciliter l'entrée de cette Mer. Ils s'en rendirent maîtres en 1643: mais affoiblis par la disette, les maladies, & par la mort de leur Général, ils prirent le parti de se retirer, sur la nouvelle du secours qu'on envoioit contr'eux du Pérou. Ils abandonnerent même leur bagage & 30 pieces de Canon. Aujourd'hui, les Espagnols en ont plus de cent Pieces, qui se croisent à l'entrée. Le Fort de *Manfera* en a 40; celui de *Nieble*, 30, celui de *Margue* 20, & celui de *Corral* 18, la plupart de Fonte.

On envoie, dans ce Port, les Blancs du Pérou & du Chili, que leurs crimes ont fait condamner à l'exil; ce qui en fait une espece de Galere. Ils y sont occupés aux réparations des Forts & à d'autres Ouvrages publics. La Garnison n'est composée que de ces Bannis, qu'on fait Soldats & Officiers pendant le tems même de leur punition. Tous les ans le Viceroi doit envoier, à Valdivia, 300000 écus (44) pour l'entretien des Fortifica-

(44) Dom d'Ulloa dit 70000.

tions

tions &  
dans la  
fon; &  
envoie  
ce Post  
des plu

C'est  
depuis  
Le nom  
murail  
de ball  
d'une l  
via; é  
niveau  
mais c  
les fait  
vant la  
en lui  
après q  
un peu  
au Nor  
Cruces  
mes de  
Bravos  
IV.

large c  
princip  
nie d'u

*Calhu*  
huco e  
Elle c  
qui fo

Le  
glées,  
Côtes.

mont  
loient  
Iago 8  
on en  
la mo  
fes ou  
pour l  
qu'ils

I. L  
au-del  
un ar

II.

tions & des Troupes. On donne le nom de *Real Situado* à cette somme, dans laquelle sont compris les vivres & les étoffes nécessaires à la Garnison; & quoiqu'elle ne soit pas exactement fournie, le Président du Chili envoie de si bons secours, dont les Gouverneurs tirent tant de profit, que ce Poste, tout désagréable qu'il est par la mauvaise compagnie, & par des pluies de six mois, est le plus recherché de toute la Côte.

C'est aussi de Coupables exilés que s'est repeuplée la Ville de Valdivia, depuis que les Indiens ont ruiné le premier Etablissement des Espagnols. Le nombre de ses Habitans est d'environ deux mille ames. Elle est fermée de murailles de terre, & défendue par douze Pièces de Canon de 16 livres de balle. On n'y compte que deux Eglises, celle de la Paroisse, & celle d'une Maison de Jesuites. La première Ville, fondée par Pierre Valdivia, étoit située dans une Plaine, élevée de quatre à cinq toises sur le niveau de la Mer, avec une Forteresse pour tenir les Indiens en bride: mais ces Peuples, lassés du Gouvernement tyrannique des Espagnols, qui les faisoient travailler sans relâche aux Mines, tuèrent Valdivia; & suivant la tradition du País, ils lui jetterent de l'or fondu dans la bouche, en lui disant: rassasie-toi donc de cet or, puisque tu en étois si alteré; après quoi, ils rasèrent la Forteresse & saccagerent la Ville. Elle est rebâtie un peu plus loin dans les terres, sur le bord de la Riviere. A sept lieues au Nord-Nord-Est on a construit un Fort, sur une éminence, nommée Cruces, qui a deux Pièces de Canon de six livres de balle, & 20 Hommes de Garnison. C'est la seule défense extérieure de la Ville, contre les Bravos, c'est-à-dire, les Indiens qui n'ont pas encore été subjugués.

IV. Chiloe, grande Ile sur la Côte, longue d'environ 50 lieues & large de sept, a son Gouverneur militaire qui fait sa résidence à *Chacao*, principal Port de l'Ile. Outre cette Place, qui est fortifiée & toujours munie d'une Garnison, l'Ile Chiloe en a une beaucoup plus grande, nommée *Calhuco*, où réside un Corrégidor, nommé par le Président du Chili. *Calhuco* est une bonne Ville, peuplée d'Espagnols, de Metifs & d'Indiens. Elle contient, avec l'Eglise Paroissiale, trois Communautés Religieuses; qui sont des Cordeliers, des Jesuites & des Peres de la Merci.

Gouvernement  
de Chiloe.

Le Chili entretient constamment cinq cens Hommes de Troupes réglées, pour la Garnison de Valparaiso, des Forts de la Frontiere & des Côtes. Autrefois, c'est-à-dire, jusqu'au commencement de ce siecle, elles montoient à deux mille Hommes, dont on a trouvé que les frais alloient trop loin. Les deniers, qui entrent dans les Caisses Royales de Sant-Iago & de la Conception, ne suffisent pas pour l'entretien de cette Armée: on envoie tous les ans, de Lima, un Supplément de cent mille Piastras; la moitié, comme pour Valdivia, en argent comptant, & le reste en étoffes ou en Marchandises. Sur cette somme, on retient six à huit mille écus pour l'entretien des Fortifications, & pour traiter les Indiens soumis lorsqu'ils envoient des Dépurés aux Gouverneurs.

I. Le premier Corrégiment, qui est celui de Sant-Iago, ne s'étend pas au-delà de l'enceinte de cette Ville, dont on donnera la Description dans un article particulier.

Corrégimens de  
Chili.

II. Rancagua est un Corrégiment de Campagne. On entend, par ce

Rancagua.

Tome XIII.

Fff

DESCRIPTION  
DU CHILI.

nom , une Jurisdiction dont les Familles vivent dispersées dans les champs ; chacune dans sa Maison , sans aucune forme de Ville ou de Village , à 4 , 5 , 6 lieues , & quelquefois plus , les unes des autres. Cependant elles ont un lieu principal , qui est un Village de 50 Maisons & de 50 à 60 Familles , la plupart Metives. Toute la Jurisdiction ensemble contient environ mille Habitans.

## Colchagua.

III. Le Corrégiment de Colchagua ressemble au précédent , excepté pour le nombre des Habitans , qui est fort supérieur ; car on y compte jusqu'à 1500 Familles.

## Chilan.

IV. Chilan est une Bourgade , qui a titre de Ville , & qui contient 2 ou 300 Chefs de Familles , mais peu d'Espagnols.

Aconcagua , &  
la Ville de Saint  
Philippe.

V. Aconcagua , dont ce Corrégiment tire son nom , n'est qu'un petit lieu , au pied de la Cordilliere , & ses Campagnes ont plusieurs Maisons dispersées ; mais la Vallée a paru si agréable , qu'on y a fondé , en 1741 , une Ville sous le nom de Saint Philippe le Roial.

## Melipilla.

VI. Melipilla étoit aussi un Corrégiment de Campagne ; mais en 1742 , on y a jeté les fondemens d'une Ville , sous le nom de Saint Joseph de Lograño.

## Quillota.

VII. Quillota est un Village , qui contient environ cent Chefs de Famille ; & l'on n'en compte pas moins de 1000 dans les Campagnes.

Coquimbo , ou  
la Serena.

VIII. Coquimbo , ou la Serena , est une Ville à 2 degrés , 54 minutes , 10 secondes , de Latitude Australe. Ce fut le second Etablissement de Valdivia au Chili , en 1544 , dans la vue de contenir les Indiens de cette Vallée , & de conserver toujours ouverte , la communication entre le Pérou & le Chili. Elle est située dans la Vallée de Cuquimpu , d'où elle tire son premier nom ; mais Valdivia lui fit prendre ensuite celui de la Serena , pour faire honneur à sa Patrie , qui étoit une Ville d'Espagne de même nom. M. Frezier , qui y fit quelque séjour en 1713 , en donne une Description fort exacte (45). Sa situation , dit-il , est au bas de la Vallée

(45) Il y joint celle de la Baie , qui est importante pour la Navigation : après avoir reconnu celle de Tongoy , qui est à huit lieues au Sud de Coquimbo , & qui est reconnoissable par une petite Montagne nommée *Serro del Guanaquero* , comme par une Langue de terre basse appelée *Langua de Vacca* , qui la ferme du côté de l'Ouest , il faut s'allier de terre , & gagner au vent , qui regne toujours vers le Sud & le Sud-Ouest , excepté pendant deux ou trois mois de l'Hiver. Avant la Baie de Coquimbo , on trouve à trois quarts de lieu au vent , l'ouverture d'une petite Anse appelée la *Herradura* , d'environ deux cablures de large : ensuite , sous le vent , on voit trois ou quatre Rochers , dont le plus gros , qui est le plus au large , nommé *Paxaro Niño* , est à un tiers de lieu au Nord-Est-quart-de-Nord de la Pointe de Tortue , qui forme le Port de Coquimbo à Tribord. Au

Sud de ce premier Rocher , qui est par 29 degrés , 15 minutes de Latitude , est un Ilot un peu moindre , entre lequel & le Continent il y a passage à 17 brasses d'eau , mais fort étroit , au lieu que l'ouverture de la Baie est d'environ deux lieues & demie de large , & sans danger. Cependant comme les vents regnent toujours depuis le Sud au Sud-Ouest , il est bon de s'allier à la pointe de Tribord , & de ranger de près le *Paxaro Niño* , qui est fait à longueur de Chaloupe , afin de gagner en moins de bordée le bon mouillage qu'on appelle le Port , qui est à demi cablure de la Terre de l'Ouest. Là on mouille depuis six à dix brasses d'eau , fond de sable noir , près d'une pierre de dix à douze piés de long , qui sort de l'eau de cinq à six piés , faite comme une Tortue , dont elle porte le nom. On se met à l'abri de tous vents , en fermant la Pointe de Tribord , ou de la Tortue , par celle de

de Coc  
de qua  
rasse ré  
la Ville  
une pro  
sage d  
l'Est , l  
espece  
ces jol  
toujour  
voisine  
sieurs b  
Le P  
parfaite  
Cardin  
Ruissea  
font sa  
chaume  
que les  
Figurier  
dure. L  
ces , p  
& de l  
Sainte  
une ém  
& qui  
la Ville  
compo  
ture. T  
& les  
Ville ,  
de Cop  
par ter  
allées s

Babord  
la terre  
quilleme  
qu'il y  
en entra  
calme ,  
près da  
parcequ  
coupent  
peut do  
nons sur  
douze p  
tout cor  
Port de  
qu'on e

de Coquimbo, à un quart de lieue de la Mer, sur une petite éminence de quatre à cinq toises de haut, que la Nature a formée comme une terrasse régulière, & qui s'étend du Nord au Sud en ligne droite, le long de la Ville, l'espace d'environ un quart de lieue. Ainsi la première rue forme une promenade très agréable, d'où l'on découvre toute la Baie & le Passage des environs. Elle continue de niveau, en retournant de l'Ouest à l'Est, le long d'une petite Vallée, pleine d'arbres toujours verts, de cette espèce de Myrtes que les Espagnols nomment Arrayanes. Au milieu de ces jolis Bocages, on voit serpenter la Rivière de Coquimbo, presque toujours guéable, qui fournit de l'eau à la Ville & qui arrose les Prairies voisines, après s'être échappée d'entre les Montagnes, où elle fertilise plusieurs belles Vallées, dont le terroir ne refuse rien au Laboureur.

Le Plan de la Ville répond à la beauté naturelle du Pais. Les rues sont parfaitement droites, & alignées d'un bout à l'autre suivant les quatre points Cardinaux. Cette mesure est aussi celle des Quartiers, & chacun a son Ruisseau : mais le petit nombre des Habitans, la malpropreté des rues, qui sont sans pavé, la pauvreté des Maisons, bâties de terre & couvertes de chaume, ne lui donnent que l'apparence d'une Campagne; d'autant plus que les rues, quoique droites, sont moins bordées de Maisons, que de Figuiers, d'Oliviers, d'Orangers & de Palmiers, toujours couverts de verdure. La partie la plus considérable de la Ville est occupée par deux Places, par les Couvens des Cordeliers, des Augustins, de Saint Dominique & de la Merci, un Collège de Jésuites, la Paroisse, & la Chapelle de Sainte Agnès (46). Autrefois, il y avoit une Eglise de Sainte Lucie, sur une éminence de ce nom, qui s'avance en pointe au milieu de la Ville, & qui étant de même hauteur que la première terrasse, commande toute la Ville. Delà, comme d'un Amphithéâtre, on découvre un beau Passage, composé de l'aspect de la Ville, de la Plaine, de la Baie & de son ouverture. Tout le quartier de Sainte Lucie étoit peuplé, avant que les Anglois & les Flibustiers l'eussent pillé & brûlé; malheur arrivé deux fois à la Ville, qui n'a pas été bien rebâtie. D'ailleurs la découverte des Mines de Copiapo a contribué à la dépeupler. Quoiqu'elles soient éloignées, par terre, de près de cent lieues, plusieurs familles de Coquimbo sont allées s'y établir; de sorte qu'il n'y reste pas plus de 200 feux, & d'en-

Babord; de sorte qu'on voit de tous côtés la terre, & qu'on n'est nulle part si tranquille, quoique la Baie soit grande & qu'il y ait bon fond partout. S'il arrivoit, en entrant ou sortant, qu'on fût pris de calme, il faut bien se garder de mouiller près du Paxaro mîso en 40 ou 45 brasses, parceque le fond est plein de Rochers, qui coupent les Cables. En cas de besoin, on peut donner carene à un Navire de 24 Canons sur la pierre de la Tortue, où il y a douze piés d'eau de basse Mer à joindre tout contre. Avec tant de commodités, le Port de Coquimbo a deux défauts: l'un, qu'on est mouillé à une lieue de l'Aiguade,

qui est à l'Est-Nord-Est, dans un Ruisseau qui coule à la Mer, & l'eau en est toujours un peu saumâtre, sans être malsain. Le second défaut est qu'il n'y a de bois à chauffer que celui de quelques Buissons, à moins que de pénétrer dans la Vallée, qui est à trois lieues du Port. On peut compter pour une troisième incommodité d'être éloigné de la Ville de deux lieues par terre, & que par Mer on n'y peut aborder, tant elle est molle à la plage.

(46) Dom d'Ulloa y ajoute un Hôpital de Saint Jean de Dieu, fondé, dit-il, dans ces derniers tems.

DESCRIPTION  
DU CHILI.Excellence du  
Terroir.

viron 300 Hommes capables de porter les armes. Dans un si petit nombre d'Habitans, les Femmes sont fort belles & fort galantes.

La fertilité du Terroir retient beaucoup de monde à la Campagne, dans les Vallées d'Elqués, Sotaquy, Salsipued, Audacol, Limari, &c, d'où l'on tire annuellement assez de blé, pour la charge de quatre à cinq Navires d'environ 400 Tonneaux, qui le transportent à Lima. Elles fournissent aussi, à Sant-Iago, quantité de vin & d'excellente huile. Ces denrées, jointes à un peu de cuirs, de suif & de viande sèche, font tout le Commerce du Canton. Mais il est un des plus riches du Chili en toute sorte de Métaux. En Hiver, lorsque les pluies sont un peu abondantes, on trouve de l'or presque dans tous les Ruisseaux qui coulent des Montagnes. A neuf ou dix lieues vers l'Est de la Ville, sont les Lavoirs (\*) d'Andacol, dont l'or est de 23 Carats, où l'on travaille toujours avec profit, quand l'eau ne manque pas. Les Habitans assurèrent M. Frezier que la terre est *creadice*, c'est-à-dire, que l'or s'y forme continuellement, parcequ'après avoir été lavée, on y retrouve, 60 ou 80 ans après, presque autant d'or qu'auparavant. Dans cette même Vallée, outre les Lavoirs, il y a sur les Montagnes une grande quantité de Mines d'or, & quelques-unes d'argent, où l'on se proposoit alors de faire des Moulins; mais les Ouvriers manquent.

Ses Mines.

Les Mines de cuivre sont aussi très fréquentes aux environs de Coquimbo, à trois lieues au Nord-Est. Depuis fort long-tems on y en travaille une, qui fournit de batterie de cuisine toute la Côte du Chili & du Pérou; mais, à la vérité, celle de cuivre y est moins en usage que celle de terre ou d'argent. Le cuivre en lingots s'y paie huit Piastras le quintal; petite somme, par rapport à la valeur de l'argent dans ce Païs. Les Jesuites ont une autre Mine de cuivre, à cinq lieues au Nord de la Ville, dans une Montagne nommée *Cerro verde*, dont la forme, haute & faite en pain de sucre, peut servir de marque pour le Port. On assure aussi qu'il s'y trouve des Mines de fer & de vif-argent.

Curiosités natu-  
relles.

A dix lieues au Sud de la Ville, on voit une pierre noirâtre, d'où coule une Fontaine, mais seulement une fois le mois, par une ouverture semblable à cette partie humaine dont elle imite les écoulemens; & cette eau laissée sur la pierre une trace blanche. Proche d'une Ferme, nommée la Marquesia, six lieues à l'Est de la Ville, on trouve une pierre grise, couleur de mine de plomb, unie comme une Table, sur laquelle font parfaitement bien dessinés un Bouclier & un Morion de couleur rouge, qui pénètrent fort avant dans la pierre. On l'a cassée, en quelques endroits pour s'en assurer. Dans une Vallée du Canton, il y a une petite étendue de plaine, où ceux qui s'y endorment se trouvent enflés à leur réveil; ce qui n'arrive point à quelques pas de là.

Comme le Port de Coquimbo n'est pas un lieu de Commerce pour les Marchandises de l'Europe, dont on n'y trouve à débiter que pour 12 ou 15000 Piastras, les Vaisseaux François, du tems de M. Frezier; n'y alloient que pour y prendre des rafraichissemens, dont il vante l'abondance. IX. Copiapo, lieu principal du Corrégiment de ce nom, est un Vil-

Copiapo.

(\*) Voyez, ci-dessous, l'article des Mines.

lage,  
de la  
Le Po  
vers le  
lieues  
Descri  
doit ab  
a pris

En  
la for  
fle ord  
la nuit  
de Paja  
matin,  
l'île de  
Mer ce  
de Ch  
presqu  
une ta  
crevass  
vre. N  
mouill  
n'est p  
trouve  
lieues  
reconn  
Cap no  
Baie fa

Le tr  
paroit  
une La  
Sa hau  
Pérou,  
proche  
de dia  
à l'abri  
Copiap  
Nord,  
Enfin l  
qu'on  
de cert  
fond d  
de Cop  
che. L  
côté du  
d'eau d

Le P

lage, dont les Maisons sont bâties sans aucun ordre, à dix ou douze lieues de la Mer. On ne compte, dans tout ce district, que 3 à 400 Familles. Le Port le plus proche se nomme aussi Copiapo. C'est le dernier du Chili, vers le Pérou. *Guasco* en est un autre de la même Jurisdiction, mais 30 lieues plus au Sud, avec quelques Cabanes pour toute habitation. Cette Description est celle de Dom d'Ulloa. M. Frezier, dont le témoignage doit aller de pair avec celui de ce Voïageur Espagnol, sur tout ce qu'il a pris la peine d'observer lui-même, offre ici de riches détails.

DESCRIPTION  
DU CHILI.

En quittant, dit-il, la Baie de Coquimbo, dont les Courans rendent la sortie difficile, si l'on ne part avec un bon vent de terre, qui ne souffle ordinairement que depuis minuit jusqu'au jour, nous passâmes pendant la nuit près de l'Île de Charos, qui est à quatre lieues au Nord de celle de Pajaros, & nous crûmes la reconnoître dans l'obscurité. Le lendemain matin, nous nous trouvâmes à quatre lieues au Nord-Ouest quart de Nord de l'Île du Chafaral, qui tient au Continent par un banc de sable, que la Mer couvre pendant les vents de Nord. Elle est à quatre lieues de l'Île de Charos, & à 16 de la Pointe de la Tortue. Cette Île est petite & presque plate. Quatre ou cinq lieues plus au Nord, on me fit remarquer une tache blanche, près d'une Coulée qui se nomme *Quebrada honda*, crevasse profonde, au-dessus de laquelle sont d'abondantes Mines de cuivre. Nous reconnûmes ensuite, sur le soir, la Baie de *Guasco*, où le mouillage est bon à 18 & 20 brasses d'eau, fort près de terre. Ce Port n'est pas fréquenté; il est ouvert au Nord, large d'une lieue, & l'on y trouve de fort bonne eau. Le jour suivant, nous vîmes, de quatre à cinq lieues au large, l'Anse du Totoral, où il y a mouillage, mais qui n'est reconnoissable qu'en ce qu'elle est située vers la moitié de la distance d'un Cap noir, nommé *Serro prieto*, & d'une Pointe basse, qui est celle de la Baie salée.

Eclaircissement  
de M. Frezier.

Le troisième jour, nous eûmes connoissance du Morne de Copiapo, qui paroît de loin comme une Île, parcequ'il ne tient au Continent que par une Langue fort basse. Ce Morne ou cette Pointe, est à 27 degrés du Sud. Sa hauteur est moyenne. On le compare à la Pointe de Sainte Helene au Pérou, surtout lorsqu'il est vu du côté du Sud. A mesure qu'on en approche, on découvre une petite Île basse, d'environ un quart de lieue de diametre, entre laquelle & le Continent, on dit qu'il y a mouillage à l'abri du Nord, vers le fond de l'Anse où se décharge la Riviere de Copiapo. Vis-à-vis de cette Anse, nous fûmes contrariés par les vents du Nord, & le calme me fit remarquer que les courans portoient au Sud. Enfin le vent de Sud étant revenu, nous allâmes mouiller dans une Anse qu'on nomme Port à l'Anglois, Puerto del Ingles, parcequ'un Corsaire de cette Nation y a mouillé le premier. Nous trouvâmes 36 brasses d'eau, fond de sable & de coquillage, au Nord-Est, quart-de-Nord du Morne de Copiapo, & Sud-quart-de-Sud-Est de la Pointe de la Caldera la plus proche. La sonde nous fit trouver, dans cette Anse, fond de rocher du côté du Morne, & beaucoup d'eau; au contraire, fond de sable & rivières d'eau du côté du Nord. Elle n'a, ni eau, ni bois.

Le Port de la Caldera, où nous allâmes mouiller ensuite, n'en est sé-

DESCRIPTION  
DU CHILI.

paré que par une Pointe de terre, au devant de laquelle est un Brisant, que nous rangéames à la portée du Pistolet. La Côte, que nous suivimes de même, pour aller au mouillage, sans louvoier, est fort saine; & nous trouvâmes à mouiller sur dix brasses d'eau, au Sud-Est-quart-d'Est de la terre la plus avancée à droite, aiant la pointe basse du Nord au Nord quart-Nord-Est à trois lieues. Ce Port est à l'abri des vents du Sud; mais en Hiver, quoique les vents de Nord n'aient plus de force, à cette Latitude, on nous dit que la Mer y est violente. C'est proprement le Port de Copiapo, parcequ'il en est le plus proche; mais il est peu fréquenté. Le bois y est rare & l'aiguade mauvaise. Pour y faire du bois, on a cinq ou six lieues à faire, dans la Vallée où passe la Riviere, & l'on ne peut faire que de l'eau saumâtre dans un creux du fond de la Rade à 50 pas du rivage. Les environs n'offrent pas d'autre Habitation qu'une Cabane de Pêcheur, au fond de l'Anse du Nord-Est. La Ville en est éloigné de 14 lieues vers l'Est, par le plus court chemin des Montagnes; & de 20 lieues, par le chemin ordinaire, qui suit le cours de la Riviere. Toute la Plage est couverte de coquillage, & M. Frezier reproche à Dampier d'avoir dit qu'il ne s'en trouve point sur toute cette Côte.

Bourgade de Co-  
piapo & les Mi-  
nes.

Copiapo n'est qu'une Bourgade, dont les Maisons sont dispersées, & sans ordre. Les Mines d'or, qu'on y avoit découvertes depuis quelques années, y aiant attiré de nouveaux Habitans, on y comptoit alors huit ou neuf cens ames. Il se trouve aussi, aux environs, des Mines de fer, de cuivre, d'étain & de plomb, quantité d'aiman, & du Lapis Azuli. Enfin toute la terre y est remplie de sel gemme; ce qui rend l'eau douce très rare, & le salpêtre si commun, que dans les Vallées on le voit épais d'un doigt sur la terre. Dans les hautes Montagnes de la Cordilliere, à quarante lieues du Port, vers l'Est-Sud-Est, on trouve des Mines du plus beau soufre du monde, qui se tire pur d'une veine d'environ deux piés de large. Rendu au Port, il ne revient qu'à trois Piastras le quintal. On fait aussi, à Copiapo, un Commerce de Bray, espece de résine qui vient d'un arbrisseau dont la feuille ressemble à celle du Romarin. Depuis cette Bourgade jusqu'à Coquimbo, dans un espace de cent lieues, on ne rencontre que trois ou quatre Métairies; & de l'autre côté, jusqu'à Atacama dans le Pérou, le País n'est qu'un affreux désert.

Corrégiment de  
Mendoza.

X. Mendoza est une Ville, à 50 lieues de Sant'Iago, à l'Est de la Cordilliere; grande, mais si remplie de jardins, qu'on n'y compte pas plus de deux cens Familles, la moitié de Blancs, & le reste de race mêlée. Outre la Paroisse, elle a les Eglises des Cordeliers, des Dominicains, des Augustins & des Jesuites. Son Corrégiment contient deux autres Villes; San Juan de la Frontera, à 30 lieues au Nord de Mendoza, & S. Luis de Loyola, à 50 lieues à l'Orient de la même Ville. La premiere est tout-à-fait égale à Mendoza; mais dans l'autre, à peine compte-t-on vingt-cinq Maisons, & cinquante à soixante Chefs de Familles, quoique les environs soient fort peuplés. Elle a néanmoins une Paroisse, un Collège de Jesuites, & un Couvent de Dominicains. C'est à Loyola que les Présidens du Chili sont reçus pour la premiere fois en cette qualité, lorsqu'ils viennent prendre le Gouvernement par la Mer du Nord; parcequ'

cette V  
XI.Maule  
de Lav  
lages;  
mines,  
tres.La V  
je trou  
diens  
nie fut  
Iago. C  
celleur  
ception  
chassere  
de Dor  
quis de  
aux In  
voisine  
nouveau  
via &  
pour laAujo  
d'aucun  
hauteur  
vre ent  
bette, f  
la Ville  
& 7 de  
& mal-  
en voit  
à-dire,  
affuts. I  
ont leur  
de la C  
la place  
montés  
foiblesse  
par le m  
loa n'op  
Suiva  
Concept  
méridion(47) R  
Tom. II,

(48) Vo

(49) M.



cette Ville est la premiere de leur Jurisdiction du côté de Buenos-Aires.

XI. Ce dernier Corrégiment du Chili s'étend depuis la Riviere de Maule, qui passe par la Côte septentrionale de la Ville, jusqu'à la Pointe de Lavapiés. Dans cette étendue, il n'y a pas un grand nombre de Villages; mais on trouve une prodigieuse quantité de Métairies & de Chaumines, répandues dans la Campagne, & peu éloignées les unes des autres.

La Ville de la Conception, appelée aussi *Penco*, nom Indien qui signifie *je trouve de l'eau*, fut fondée, en 1550, par Valdivia. Mais les Indiens d'Aranco & de Tucapel s'étant bien-tôt révoltés, la nouvelle Colonie fut obligée d'abandonner son Etablissement, pour se retirer à Sant-Iago. Ce fut dans cette guerre que Valdivia fut tué, & Villagra son Successeur eut le même sort. Ensuite les Espagnols s'étant rétablis à la Conception, Lantaro & Caupolican, deux redoutables Chefs d'Indiens, les chasserent encore. La Place ne se releva pas de ses ruines jusqu'à l'arrivée de Dom Garcie, fils du Viceroi Dom Andrés Hurtado de Mendoza, Marquis de Cañete, qui amena un Corps de Troupes capable d'en imposer aux Indiens. En rebâtissant la Conception, il construisit sur une montagne voisine une Forteresse défendue par huit Pieces de Canon. En 1603, un nouveau soulèvement fut encore funeste à la Conception, comme à Valdivia & quelques autres Villes: mais aiant été secourue, elle fut rebâtie pour la troisième fois (47).

Aujourd'hui, écrivoit M. Frezier en 1713, il ne reste plus de vestiges d'aucun Fort. La Ville est ouverte de tous côtés, & commandée par cinq hauteurs, dont celle de l'Hermitage s'avance presqu'au milieu, & la découvre entierement. On n'y voit pour toure défense, qu'une batterie à batterie, sur le bord de la Mer, qui ne flanque que le mouillage de devant la Ville; mais outre qu'elle n'est pas grande, n'aiant que 35 toises de long & 7 de large, elle est en assez mauvais état, la moitié sans platte-forme, & mal-bâtuë de moilon. Les Canons ne font pas meilleure figure. On y en voit neuf de fonte, calibres bâtards de 23 à 17 livres de balle, c'est-à-dire, de 24 à 18 d'Espagne, dont quatre sont montés sur de mauvais affuts. Les plus grandes pieces, qui sont longues de treize piés & demi, ont leurs lumieres si élevées, qu'on y a mis des grains de fer. A l'entrée de la Cour du Palais, ou logement de l'Oydor, qui tient ordinairement la place du Gouverneur, on en trouve deux, de quatre livres de balle, montés près du Corps-de-garde, qui fait l'aîle gauche de cette Cour. La foiblesse des Fortifications, ajoute le même Voiageur, n'est pas remplacée par le nombre des Troupes & par de bons Commandans (48). Dom Ulca n'opposant rien à ce témoignage, il doit passer pour certain.

Suivant les observations qu'il fit, dit-il, à Talcaquana, en 1744, la Conception est par les 36 degrés, 43 minutes, 15 secondes de Latitude méridionale (49); & suivant celles du P. Feuillée, par les 305 degrés 18

DESCRIPTION  
DU CHILI.  
Corrégiment de  
la Conception.

Ville de la Conception.

(47) Relation de son Voiage au Pérou, 53 sec. dans son Texte; & 36 degrés, 45 min. dans son Plan de la Ville. Celui de la Baie porte 36 degrés, 43 minutes.

(48) Voiage de la Mer du Sud, p. 48.

(49) M. Frezier met 36 degrés, 42 min.

DESCRIPTION  
DU CHILI.

minutes, 30 secondes de Longitude, du Méridien du Tenerife (50). La Ville est bâtie au côté Sud-Ouest d'une agréable Baie, sur un terrain inégal, sablonneux, un peu élevé. Elle peut être comparée, pour la grandeur, aux Villes du quatrième ordre. Une petite Rivière la traverse. Les Maisons aiant été renversées en 1730, par un tremblement de terre, ont été rebâties fort basses. Elle a toujours été sujette à ces furieuses secousses; mais dans celle de 1730, qui paroît avoir été la plus dangereuse, la terre aiant commencé à trembler le 8 de Juillet au matin, les mouvemens, qui suivirent d'abord, firent retirer la mer assez loin; & bien-tôt elle s'enfla si fort, que sortant de ses limites, elle inonda les Campagnes & la Ville. Tous les Habitans s'étoient heureusement sauvés sur les Montagnes voisines. Le lendemain, de nouveaux tremblemens acheverent de renverser le peu de Maisons qui avoient résisté aux premiers & à l'impetuosité des flots. Celles qu'on a rebâties ne sont que de torchis, ou de Briques crues, couvertes de tuiles. Le plus bel édifice de la Conception est le Collège des Jésuites. Les Eglises & les autres Couvens, qui sont ceux de Saint François, de Saint Augustin, de Saint Dominique & de la Merci, sont pauvres & sans apparence (51).

Cette Ville est gouvernée par un Corréjidor, de la nomination du Roi, avec les Alcaldes & les Régidors ordinaires. Pendant la vacance du Siège, c'est le Président du Chili, qui nomme à cet Emploi par provision, en qualité de Gouverneur, Capitaine Général. L'Audience royale de Sant'Iago fut d'abord établie à la Conception, où elle demeura jusqu'en 1574: mais les insultes continuelles des Indiens aiant fait abroger ce Tribunal, il fut ensuite rétabli & fixé à Sant'Iago. Cependant le Président doit passer, alternativement, six mois de l'année dans ces deux Villes. Le premier semestre, qui est celui de la Conception, s'emploie au règlement des affaires militaires, à pourvoir aux Forteresses qui tiennent en respect les Indiens d'Aranco, à maintenir l'ordre dans la Milice, &c. Le second n'est que pour l'administration de la Justice, & pour rendre le Tribunal de l'Audience plus respectable, par la présence du Chef. La Conception

(50) Et peut-être, lui fait dire M. Frezier, 75 degrés, 32 minutes, 30 secondes de Longitude Occidentale ou différence du Méridien de Paris.

(51) Donnons la Description de la Baie, & de ses Ports. La Baie est la plus grande de toutes ces Côtes, depuis Tierra-Firme. Elle s'étend en long, du Nord au Sud, environ trois lieues & demie; & de l'Est à l'Ouest. Sa largeur est de trois lieues, qui sont la distance du Port de Talcaguano à celui de Cerillo verde, proche de la Ville. Depuis ce Port la Baie est retrécie par l'Île de la Quiriquina, qui, se trouvant au milieu, forme deux entrées. La plus sûre & la plus fréquentée est celle de l'Est; elle a deux mille de large. Celle de l'Ouest, entre Quiriquina & la Pointe de Talcaguano n'a pas tout-à-fait une demie lieue. On trouve, dans la

principale, jusqu'à 30 brasses d'eau, qui vont en diminuant jusqu'à 11 & 10, à un mille de la Plage, qui fait face à la même entrée. Quoique celle de l'Ouest paroisse impraticable à la vue, à cause des battures & des Brisans qu'on y découvre, elle ne laisse pas d'être accessible, & l'on y a depuis 30 jusqu'à 11 brasses d'eau: mais il faut tenir le milieu de la largeur du Canal entre la Côte de l'Île & celle du Continent, c'est à dire à un quart de lieue des écueils qui s'avancent de la Côte de Talcaguano, & à la même distance de Quiriquina.

Le dedans de la Baie a trois Ports, où l'on peut mouiller, mais avec inégale sûreté, quoique le fond soit partout de vase molle. Il n'y a qu'un des trois où la tenue soit bonne; les deux autres sont fort exposés aux vents. Le premier se nomme *Puerto Tomé*.

est la

est la résidence  
fonctions. T  
composent di  
vement des I  
tre Ville, no  
depuis qu'Imp  
Cauten, à qu  
vêque est Suf  
posé d'un Doi

Les Habitans  
le teint fort b  
sieurs Familles  
autres Europé  
ne vante pas  
coup à ceux d  
fort singuliere  
ils portent ce  
la forme d'une  
deux de large.  
passer la tête.  
des deux côtés  
& à pied. Le  
ne le quittent  
On ne fait qu  
les bras & le re  
pour les deux  
commun à la t  
tant d'adresse  
Poncho n'emp  
férence naît de  
fond en est or  
ches. Quelque

Il est à l'Est-Ouest  
nale de Quiriquina  
brasses d'eau, à de  
mais ce n'est que l  
Port, pour attend  
trée de l'un des deu  
qu'en louvoiant. L  
lui de Talcaguano  
se formée par la C  
la Pointe méridiona  
tous les Navires y  
la tenue y est meill  
de la Baie, & qu'o  
l'abri des vents du  
le Port de Cerillo-  
qu'il est tout-à-fait  
& même à ceux du  
fait obstacle. Aussi

Tome X

est la résidence ordinaire du Maestre de Campo, dont on a rapporté les fonctions. Tous les Habitans des Villes & des Villages du Corrégiment composent diverses Compagnies, qui prennent les armes au premier mouvement des Indiens. Autrefois la Conception étoit du Diocèse d'une autre Ville, nommée *Imperialé*; mais elle est devenue Siège Episcopal, depuis qu'*Imperialé*, qui avoit été bâtie par Valdivia sur la Riviere de Cauten, à quatre lieues de la Mer, a été détruite par les Indiens. L'Evêque est Suffragant de la Métropole de Lima; & le Chapitre est composé d'un Doïen, d'un Archidiacre & de deux Chanoines.

DESCRIPTION  
DU CHILL.

Les Habitans de la Conception sont Espagnols ou Metifs. Ils ont tous le teint fort blanc, & quelques-uns sont même blonds. On compte plusieurs Familles de distinction parmi les Espagnols; les unes Créoles, les autres Européennes. Les Hommes sont bien faits, gros & robustes. On ne vante pas moins la beauté des Femmes. Leurs usages ressemblent beaucoup à ceux de Lima & de Quito. Mais Dom d'Ulloa fait une peinture fort singulière de l'habillement des Hommes. Au lieu de Cape, dit-il, ils portent ce qu'ils nomment des *Ponchos*. C'est une piece d'étoffe, de la forme d'une couverture de lit, & de deux ou trois aunes de long sur deux de large. Pour toute façon, on fait au milieu de la piece un trou à passer la tête. S'habiller, c'est y passer en effet la tête. Le Poncho pend des deux côtés, & par derrière comme par devant. On le porte à cheval & à pied. Les Pauvres, & ceux qu'on nomme *Guafes* dans le Canton, ne le quittent qu'en se couchant. Le Poncho ne nuit point au travail. On ne fait que le retrousser par les côtés jusques sur le dos; ce qui laisse les bras & le reste du corps libres. A Cheval, ce vêtement est à la mode pour les deux sexes, sans distinction de rang. L'exercice du Cheval est si commun à la Conception, qu'on est surpris d'y voir aux Femmes, autant d'adresse & de légèreté qu'aux Hommes. Au reste, la simplicité du Poncho n'empêche point qu'on ne discerne le rang & le sexe. Cette différence naît de la finesse de l'étoffe, & des bordures qui la relevent. Le fond en est ordinairement bleu; mais les bordures sont rouges ou blanches. Quelquefois le fond est blanc, & les bordures bleues, mêlées de

Habitans de la  
Conception.

Le Poncho, habi-  
llement singu-  
lier.

Il est à l'Est-Ouest de la Pointe Septentrionale de Quiriquina. On y mouille sur douze brasses d'eau, à demie lieue du Continent; mais ce n'est que la nuit qu'on entre dans ce Port, pour attendre que le jour facilite l'entrée de l'un des deux autres; ce qui ne se fait qu'en louvoiant. Le meilleur des trois est celui de Talcaguano: c'est proprement une Anse formée par la Côte, au Sud-Sud-Ouest de la Pointe méridionale de Quiriquina. Presque tous les Navires y vont mouiller, parceque la tenue y est meilleure que dans tout le reste de la Baie, & qu'on y est en quelque sorte à l'abri des vents du Nord. Au contraire, dans le Port de Cerillo-verde, la terre est si basse, qu'il est tout-à-fait exposé aux mêmes vents, & même à ceux du Sud, auxquels rien ne fait obstacle. Aussi les Vaisseaux n'y mouil-

lent-ils gueres qu'en Eté, pour être plus à portée de recevoir leur Cargaïson de la Ville.

Deux Rivieres se déchargent dans la Baie, l'une qui traverse la Ville, dont elle prend le nom; l'autre nommée San Pedro. La première fournit de l'eau aux Navires mouillés dans le Port de Cerillo-verde; & ceux du Port de Talcaguano en font leur provision dans quelques Ruisseaux qui descendent des hauteurs voisines de la Côte. Le bois y est aussi en abondance.

Pour entrer dans la Baie, il faut s'avancer jusqu'à l'Île Sainte Marie, la reconnoître, & la côtoier, avec beaucoup d'attention pour une chaîne de Rochers qui sont sous l'eau, & qui s'étendent à trois lieues de la Pointe du Nord-Est. De-là on continue, à peu de distance de la Terre, sans craindre les

DESCRIPTION  
DU CHILI.Race des Guafes  
& leur adresse.

rouge. Il y en a de tout prix, depuis cinq jusqu'à cent cinquante & deux cens piastres. L'Étoffe est de laine, fabriquée par les Indiens.

Ce qu'on nomme les Guafes, à la Conception, est une race d'Indiens; fort adroits dans le maniment des laqs & des lances. Rarement ils manquent leurs coups avec les laqs, à Cheval même, en courant à toute bride. Un Taureau furieux, tout autre Animal, & l'Homme le plus rusé, ne leur échappent jamais. Comme il faut que le licou (c'est le nom qu'ils lui donnent) serre la proie qu'ils veulent faire, ils poussent vivement leur Cheval, pour le jeter; de sorte qu'on le trouve pris, entraîné, avec une vitesse qui ne laisse pas distinguer les degrés de l'action. Dans leurs querelles particulières, ils se servent entr'eux de ces laqs, & d'une demi-lance, avec tant d'habileté dans l'attaque & la défense, qu'après un long combat, ils se séparent souvent sans avoir pu s'enlacer, & sans autre mal que quelques coups de lance. La seule manière de se dérober au licou, si c'est en pleine Campagne, c'est de s'étendre à terre tout de son long, aussitôt qu'on le leur voit prendre à la main, & de s'y blottir, pour ne pas donner de prise. On se garantit aussi, en se collant contre un arbre, ou contre un Mur. Leurs licous, ou laqs, sont de cuir de Bœuf, coupé autour de la peau. Ils tordent cette courroie; ils la rendent souple à force de la graisser, & l'allongent, en la tirant, jusqu'à ne lui laisser qu'un demi doigt d'épaisseur. Elle ne laisse pas d'être si forte qu'un Taureau ne la peut rompre, & qu'elle résiste plus qu'une grosse corde de chanvre.

Climat de la  
Conception.

Le climat de la Conception diffère peu du climat commun de l'Europe. Si l'Hiver y est plus froid que dans les Provinces Méridionales d'Espagne, il l'est moins que dans les Parries Septentrionales; & l'Été à proportion. Cependant la chaleur y est plus grande dans la Ville qu'à la Campagne; ce qu'on ne peut attribuer qu'à la disposition du terrain. Le Canton est arrosé par diverses Rivieres, dont celles d'Arauco & de Biobio sont les plus considérables. Le Biobio est fort profond; & sa largeur, une lieue au-dessus de son embouchure, est d'environ trois quarts de lieue. Les Habitations des Indiens Gentils s'étendent en avant, depuis la rive méridionale de ce Fleuve. A peu de distance de la même rive, sont les Forts de la Frontiere. Cette Jurisdiction contient des Plaines fort étendues; car, les Montagnes étant fort loin à l'Orient, tout l'espace qui est

Rochers, parcequ'ils se font voir ici hors de l'eau; & lorsqu'on les a passés, on gouverne de l'Île Sainte Marie à la Pointe de Talcaguano. A peu de distance de cette Pointe, est un Brisant, nommé *Quebraollas*, qui s'étend d'environ une demie lieue en Mer. Il s'apperçoit aisément; & l'on en passe à un demi-mille sans danger, puisqu'à la distance d'une cablure on trouve assez de fond. On continue à gouverner vers la Pointe Nord de Quiriquina, près de laquelle sont encore deux Brisans, le plus éloigné de la Terre n'en est qu'à un quart de lieue. On n'en passe qu'à un peu de distance. Ils sont sans cesse couverts tous de deux navires. Comme

il n'y a point de danger, près de ces Brisans; il ne faut pas s'en écarter trop, crainte de perdre le dessus du vent. Après qu'on les a dépassés, on gouverne le plus près de l'Île Quiriquina, qu'il est possible, en côtoyant d'autres écueils qui sont fort proches.

Comme on entre d'ordinaire en louvoiant, dans la Baie de la Conception, il faut se garder d'approcher de Quiriquina du côté de l'Est & de celui du Sud, parcequ'il s'y trouve une assez longue Basse. Au riers de la distance, entre le Port de Talcaguano & sa Pointe, il y a une autre Basse, qui s'étend d'environ une demi-lieue à l'Est. Quoiqu'on la reconnoisse à la couleur trouble de l'eau, le plus

entr'elles & l'on quelques celui d'Espagne différence que sortes de Plantent pas moi vent être ici pagne est ici tre. En assur ici les mêmes car le Pais de Oranges, aux mais pour le prend pour un un. Les raisins Vins, plus est Muscats surp goût. Mais en seps. Enfin en ajoutant Piastres.

La maniere pour un amu coup meilleu & les Guafes deux ou trois fant d'acier l'autre. Ils o prend aussitôt teint, lui com pour le tuer chair. Le suif croupe du Cl qu'il y a de qu'à cequ'on Bœuf court s sert du lacet

Le Comm

sur, en entrant terre, est de port te rouge, que Baie, sur une C & continuer sur ait dépassé la B vers le Village mouiller à dem fond de cinq à s l'Île de Quiriqu

entr'elles & la Côte Maritime, forme un terrain fort uni. A peine y voit-on quelques collines dans l'éloignement. La conformité du climat avec celui d'Espagne en produit une parfaite dans les Fruits, avec la seule différence que ce Pais l'emporte pour l'abondance. Les Arbres & toutes fortes de Plantes y ont leur saison, embellissent les Champs, & ne flattent pas moins la vue que le goût. On comprend que les Saisons doivent être ici le contraire de celles d'Espagne, c'est-à-dire que l'Hiver d'Espagne est ici l'Été, & que l'Automne d'un Pais est le Printems de l'autre. En assurant que les Fruits, les Semences & les autres Dentrées sont ici les mêmes, Dom d'Ulloa excepte les Provinces méridionales d'Espagne; car le Pais de la Conception n'est pas propre aux Cannes de Sucre, aux Oranges, aux Citrons, ni aux Oliviers, quoiqu'on y fasse un peu d'huile: mais pour le reste, il l'emporte si fort du côté de l'abondance, qu'on prend pour une mauvaise année celle où les Grains ne rendent pas cent pour un. Les raisins de toute espece y croissent heureusement. On en fait des Vins, plus estimés que tous ceux du Pérou, & la plupart rouges. Les raisins Muscats surpassent les meilleurs Vins d'Espagne, pour l'odeur & pour le goût. Mais toutes les especes de raisins croissent ici en treilles, & non en seps. Enfin, l'on croit donner une juste idée de l'abondance du Pais, en ajoutant qu'un Bœuf, le mieux engraisé, ne s'y vend que quatre Piastras.

DESCRIPTION  
DU CHILI.

La maniere de tuer le Bétail, pour la Boucherie, ne passeroit que pour un amusement, si l'on n'assuroit qu'elle sert à rendre la chair beaucoup meilleure. On enferme un Troupeau de Bœufs dans une Bassécour, & les Guafes se mettent à cheval devant la porte, armés d'une lance de deux ou trois brasses de long, qui se termine par une espece de Croissant d'acier bien affilé, dont les pointes sont à près d'un pied l'une de l'autre. Ils ouvrent la porte de la Bassécour, & font sortir un Bœuf, qui prend aussitôt sa course, pour retourner à son gîte. Un Guafe le suit, l'atteint, lui coupe un jarret en courant, l'autre ensuite, & met pié à terre pour le tuer; après quoi, il le dépouille, ôte la graisse, & dépèce la chair. Le suif est enveloppé dans le cuir, & tout est porté à la Métairie sur la croupe du Cheval. Quelquefois on fait sortir ensemble autant de Bœufs, qu'il y a de Guafes pour les tuer. Cet exercice dure plusieurs jours, jusqu'à cequ'on ait achevé de tuer le nombre destiné pour la vente. Si le Bœuf court si vite que le Guafe ne puisse le frapper de sa lance, il se sert du lacet pour l'arrêter.

Maniere de tuer  
les Bœufs.

Le Commerce de la Conception deviendroit beaucoup plus riche, si le

Commerce de la  
Conception.

sur, en entrant par la Baie par le vent de terre, est de porter droit vers une lisiere de terre rouge, que l'on découvre au fond de la Baie, sur une Colline de médiocre hauteur, & continuer sur cette Ligne, jusqu'à ce qu'on ait dépassé la Basse; après quoi on gouverne vers le Village de Talcaguano, & l'on va mouiller à demie lieue de la Plage, sur un fond de cinq à six brasses d'eau; de sorte que l'Île de Quiriquina couvre la Pointe de la

Herradura. Il faut se garder aussi d'une autre chaîne de Rochers, entre le Morro & la Plage de Talcaguano, & ne pas approcher du Morro, parcequ'il y a là un Banc de Sable, qui court de cette chaîne jusqu'à Cerillo-verde. La marée entre avec furie par les deux bouches de la Baie; mais la bonne qualité du fond n'en laisse rien à craindre. *Relat. de Dom d'Ulloa, Tom. II, chap. 6.*

DESCRIPTION  
DU CHILI.

Païs étoit peuplé à proportion de sa fertilité & de son étendue : mais faute d'Habitans il est si médiocre, qu'un seul Vaisseau suffit ordinairement pour la Traite. Callao ne manque pas d'y en envoyer un, tous les ans ; & quelques autres y viennent charger, moins régulièrement, pour Valdivia & l'île de Chiloé. Les Marchandises qu'on en tire sont, le Sain-doux, la Graisse, une espece de Maroquin nommé *Cordouan*, du Beurre, des Fruits secs. Celles qu'on y apporte, pour l'usage des Habitans, sont des Baiettes, des Draps, des Tucayos de Quitto, quelques Etoffes d'Europe, du Fer & des Merceries. On fabrique quelques bonnes Baiettes dans le Canton.

## § XIII.

DESCRIPTION DE SANT'AGO, CAPITALE DU CHILI,  
ET CARACTÈRE DES INDIENS DE CETTE PROVINCE.

CETTE Capitale d'une vaste Région étoit peu connue, avant le voiage de M. Frezier au Chili en 1713, & celui des deux Mathématiciens Espagnols en 1742. Leurs Observations réunies en forment une curieuse description.

La Situation.

Elle est du nombre des Villes qui furent fondées par Valdivia, & l'on rapporte son origine au 24 de Février 1541. Son premier nom fut Sant'Iago de la Nouvelle Estramadure. La Vallée de Mapocho, où elle est située, par les 35 degrés, 40 minutes, de Latitude australe, à vingt lieues du Port de Valparaiso, n'est pas éloignée de celle de Chilé, d'où tout le Chili tire son nom. On vante beaucoup la situation de Sant'Iago. Sa Vallée, ou plutôt sa Plaine, n'a pas moins de vingt-cinq lieues d'étendue. Elle est traversée par une Riviere, nommée aussi Mapocho, qui arrose les murs de la Ville au Nord, & qui lui fournissant, par des aqueducs, une grande abondance d'eau, répand la fraîcheur & la fécondité dans les Jardins dont elle est remplie.

Sa grandeur & sa forme.


On lui donne mille toises de long, de l'Est à l'Ouest, & six cens de large du Nord au Sud. De l'autre côté de la Riviere, elle a un grand Fauxbourg, nommé *Chimba* ; & vers l'Orient, une colline de médiocre hauteur, appelée *Santa Lucia*, qui touche presque aux Maisons. Ses rues sont assez larges, droites, bien pavées, & se croisent si régulièrement, qu'il n'y en a pas une qui n'aille exactement de l'Est à l'Ouest, ou du Nord au Sud. La grande Place, qui forme le centre de la Ville, est un quarré parfait, dont le milieu est orné d'une Fontaine. Le côté du Nord est occupé par le Palais de l'Audience royale ; celui de l'Ouest, par le Palais de l'Evêque ; celui du Midi, par de grandes Boutiques, embellies d'arcades, & celui de l'Est, par de fort belles Maisons. Tout le reste de la Ville est composé de Quarrés, ou d'îles de Maisons, qui par leurs distances & leur égalité ressemblent parfaitement à celles de Lima. Elles sont de briques crues, mais basses, par une précaution, aussi nécessaire ici qu'au Pérou, contre les tristes effets des tremblemens de terre, dont Sant'Iago s'est plusieurs fois senti. En 1570, il en essuia un qui bouleversa des Montagnes entieres dans d'autres parties du Chili. En 1647,

Ce qu'elle a souffert des Tremblemens de terre.

Fig. 11.

*1. La Cathede la Petite Montagne de S<sup>te</sup> Lucie*

- 2. Lac Jéru
- 3. S<sup>te</sup> Clara
- 4. S<sup>t</sup> Domin
- 5. Chap<sup>e</sup> de
- 6. S<sup>t</sup> Paul
- 7. S<sup>te</sup> Anne
- 8. S<sup>te</sup> Rose
- 9. Chap<sup>e</sup> de
- 10. Noviciat
- 11. S<sup>t</sup> Lazare
- 12. Noviciat de
- 13. S<sup>t</sup> Diego
- 14. S<sup>t</sup> Franço



**EGLISES**

- |  |  |
|--|--|
| 1. <i>La Cathédrale</i>                            | 15. <i>S<sup>t</sup> Jean de Dieu</i>                      |
| 2. <i>Les Jésuites</i>                             | 16. <i>S<sup>t</sup> Isidore Paroisse</i>                  |
| 3. <i>S<sup>te</sup> Claire</i>                    | 17. <i>Les Carmélites</i>                                  |
| 4. <i>S<sup>t</sup> Dominique</i>                  | 18. <i>S<sup>t</sup> Saturnin</i>                          |
| 5. <i>Chap<sup>e</sup> du Rosaire</i>              | 19. <i>S<sup>te</sup> Claire le grand Couv<sup>t</sup></i> |
| 6. <i>S<sup>t</sup> Paul Paroisse</i>              | 20. <i>Les Augustins</i>                                   |
| 7. <i>S<sup>te</sup> Anne Paroisse</i>             | 21. <i>S<sup>t</sup> Augustin</i>                          |
| 8. <i>S<sup>te</sup> Rose</i>                      | 22. <i>La Mercy</i>  |
| 9. <i>Chap<sup>e</sup> de S<sup>t</sup> Michel</i> | 23. <i>Noviciat des Cordeliers</i>                         |
| 10. <i>Noviciat des Augustins</i>                  | <b>Lieux Remarquables</b>                                  |
| 11. <i>S<sup>t</sup> Lazare</i>                    | A. <i>La Place</i>   |
| 12. <i>Noviciat des Jésuites</i>                   | B. <i>l'Evêché</i>   |
| 13. <i>S<sup>t</sup> Diego</i>                     | C. <i>Palais du Président</i>                              |
| 14. <i>S<sup>t</sup> François</i>                  | D. <i>Audience Royale</i>                                  |
|  | E. <i>Pont ruine</i>                                       |



**PLAN DE LA VILLE  
DE SANTIAGO**

*Capitale du Royaume de Chili  
Située par 33<sup>d</sup> de Latit<sup>de</sup> Australe  
à 28 Lieues du Port de Valparaiso  
dans la Mer du Sud.*

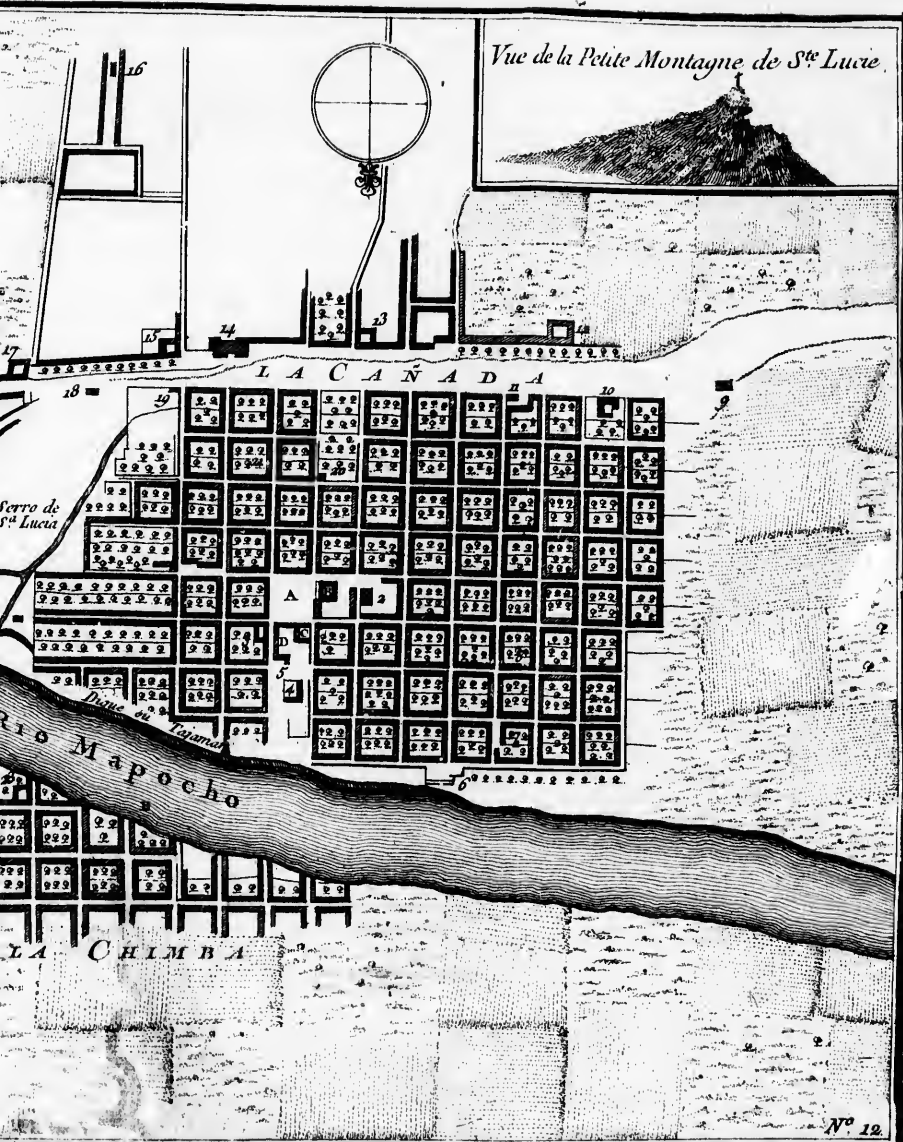
*Echelle de 500 Toises*

100 200 300 400 500

Tom III



*Vue de la Petite Montagne de S<sup>te</sup> Lucie.*



le 13  
15 de  
fit la m  
Edifice  
des M  
seurs r  
les Edi

Outr  
Anne  
de Sain  
Jean d  
viciat  
à port  
qui est  
de Sain  
les Esp  
la Reg  
plées q  
bâties  
plus be

Dom  
mille  
mêléees  
Homm  
blanc  
de met  
cette m  
les gen

On a  
à Sant  
d'un P  
les Ind  
appel  
quoiqu  
fois G  
gulier  
On rap  
dant fo  
fonctio  
diction  
nemens

Le C  
seurs  
Sant'la  
vernem  
mais a

Contrô

le 13 de Mai, un autre renversa la moitié de ses Maisons. En 1657, le 15 de Mars, la terre trembla pendant un quart-d'heure entier, & détruisit la meilleure partie de la Ville. En 1722, le 24 de Mai, plusieurs Edifices furent encore maltraités. En 1730, le 8 de Juillet, la plupart des Maisons furent absolument renversées, & les secousses durèrent plusieurs mois. Sant'Iago s'est heureusement relevé de tant de disgrâces, & les Edifices, quoique bas, y sont agréables & commodes.

Outre la Cathédrale, on y compte trois Paroisses; le Sagrario, Sainte Anne & Saint Isidore; trois Couvens de l'Ordre de Saint François; deux de Saint Augustin; un de Saint Dominique, un de la Merci, un de Saint Jean de Dieu, & cinq Collèges de Jésuites, qui sont San Miguel, le Noviciat, Saint Paul, Saint Xavier pour les Etudiants séculiers, qu'on oblige à porter le Manteau brun & le Chaperon rouge, & celui de la Olleria, qui est une Maison de retraite. Il y a quatre Monasteres de Fillès, deux de Sainte Claire, les Augustines & les Carmelites; sans compter ce que les Espagnols nomment la *Beateria*, qui est une Communauté libre sous la Regle de Saint Augustin. Toutes ces Maisons Religieuses sont aussi peuplées que celles du Pérou. Les Eglises en sont grandes; quelques-unes bâties de pierre, & les autres de briques crues. Celles des Jésuites sont les plus belles.

Dom d'Ulloa fait monter le nombre des Habitans de Sant'Iago à quatre mille Familles, la moitié d'Espagnols & le reste d'Indiens, ou de Races mêlées. Leurs usages & leur habillement sont les mêmes qu'à Quito. Les Hommes sont bien faits; les Femmes ont les traits agréables, le teint blanc & des couleurs vives; ce qui ne les empêche pas de se farder, & de mettre surtout beaucoup de rouge, sans considérer que non-seulement cette mode leur altere le teint, mais qu'elle leur gâte, presqu'à toutes, les gencives & les dents.

On a déjà remarqué que l'Audience royale, qui a son Siège aujourd'hui à Sant'Iago, l'avoit autrefois à la Conception. Ce Tribunal est composé d'un Président, de quatre Auditeurs, d'un Fiscal, & d'un autre Fiscal pour les Indiens. Les affaires s'y jugent définitivement, ou du moins sans autre appel que pour le déni de Justice, au Conseil des Indes. Le Président, quoique dépendant en certains cas du Viceroy du Pérou, est tout-à-la-fois Gouverneur & Capitaine General du Chili, avec l'assujétissement singulier de passer six mois de l'année à la Conception, & six mois à Sant'Iago. On rappelle cette singularité, pour en observer une autre; c'est que pendant son absence de la Capitale, le Corrégidor de cette Ville exerce ses fonctions, sous le titre de Lieutenant Général, & qu'il étend sa Jurisdiction sur tous les lieux habités du Chili, à l'exception des seuls Gouvernemens militaires.

Le Corps de Ville, dont le Corrégidor est le chef, consiste en plusieurs Régidors, & deux Alcaldes ordinaires. Lorsque le Président est à Sant'Iago, la Jurisdiction du Corrégidor se réduit à la Police & au Gouvernement économique. Les Finances sont non-seulement recueillies, mais administrées par une Chambre royale, composée d'un Trésorier, d'un Contrôleur, & de leurs Officiers. Deux autres Tribunaux de Sant'Iago

DESCRIPTION  
DU CHILI.  
SANT'IAGO.

Eglises & Cou  
vens.

Habitans

Tribunaux

DESCRIPTION  
DU CHILI.  
SANT IAGO.

Climat & Com-  
merce de Sant-  
Iago.

font ceux de la Croisade & de l'Inquisition, mais tous deux dépendans de ceux de Lima, dont leurs Officiers ne font que les Commissaires. Le Chapitre de la Cathédrale est composé de l'Evêque, de trois Dignités, de quatre Chanoines, & de plusieurs Prêtres subalternes.

Le climat & le terroir de Sant'Iago ne différent point de ceux de la Conception; c'est-à-dire que non-seulement l'air, mais les Fruits & les Denrées y sont les mêmes. On sème dans une partie des Métairies, & dans les autres on élève & l'on engraisse des Bestiaux. On trouve d'un côté des Haras, d'un autre des Vignes, & d'un autre des Arbres fruitiers. Ce sont les vastes Campagnes de Sant'Iago, qui fournissent au Pérou du Froment, du Sain-doux & du Chanvre. Tous les ans on transporte au Callao environ cent cinquante mille Fanegues (52) de Froment, huit mille quintaux de cordages de Chanvre, & seize à vingt mille quintaux de Sain-doux; sans compter les semelles de Cuir, les Cordouans, les Fruits secs, tels que des Noix, des Noisettes, des Fignes, des Poires & des Pommes, la Graisse, le *Chargui* ou Viande salée, les Langues fumées, &c. On ne porte point d'Olives, du Chili au Pérou, parceque ces deux Régions en produisent avec la même abondance: mais l'Huile du Chili, surtout vers Coquimbo, est incomparablement meilleure. On en tire aussi de fort bonne, des environs de Sant'Iago, quoique les Habitans n'aient jamais pris la peine d'y faire de grandes Plantations d'Oliviers.

En échange des Denrées & de l'Or même (53) que le Chili envoie au Pérou, il reçoit du Fil, des Draps, & des Toiles de la Fabrique de Quito, des Chapeaux, & quelques Baïettes, mais en petite quantité, parcequ'il s'en fabrique au Chili; du Sucre, du Cacao, des *Chancacas*, espèce de Gâteaux de Sucre, nommés aussi *Raspaduras*, des Conserves, du Tabac, de la Fayence, & toutes sortes de Marchandises de l'Europe.

Entre le Chili, le Paraguay & Buenos-Aires, le Commerce se fait uniquement par la voie de Sant'Iago. Le Commerce passif consiste en Herbe du Paraguay, en Cire, & dans une espèce de Suif, qui sert à faire du Savon. L'Herbe du Paraguay passe du Chili au Pérou, & le Suif à Mendoza, où le Savon se fabrique. En échange, Sant'Iago fournit à Buenos Aires, des Etoffes du País, du Sucre, des *Ponchos*, qui sont des Manteaux d'Hommes, du Tabac en poudre, des Vins & des Eaux-de-vie. Quand l'Affiente des Negres n'est point interrompue, ces Esclaves viennent, au Chili, du Comptoir de Buenos-Aires, parceque la voie du Panama & du Pérou n'est pas si commode.

A l'égard du Commerce interieur, la Ville de Valdivia tire de Sant'Iago, en Denrées, la valeur de dix mille Piastres, & lui fournit en échange quelque Bois d'Alercé. On envoie dans l'île de Chiloé des Vins, des Eaux-de-vie, du Miel, du Sucre, de l'Herbe du Paraguay, du Sel, de l'Agri, ou Piment; & cette Ile, qui abonde en Bois d'excellente qualité, en envoie au Port de Valparaiso, avec des *Ponchos* de ses Fabriques, des Couvertures, des Sardines séchées, & des Jambons si bien préparés, que leur délicatesse les fait rechercher jusqu'au Pérou. Le Golfe de Chi-

(52) Mesure du poids de 150 livres.

(53) Voyez l'article des Mines.

loé est le se-  
dines. De C  
car malgré l  
liere, qui es  
ne craint pa  
à cent quint  
son cuivre d  
& en Savon  
se répand d

Le Comm  
Indiens Gen  
fer, des Mo  
verbes sorte  
Or, & qui  
donnent au  
des Garçons  
les éblouisse  
çonner. Elle  
dont on a d  
s'adressent  
gouvernées  
trefois les  
respecter le  
plus séduis  
une petite  
tout le Vill  
se fier à lu  
de chaque  
suite il se  
sant, à son  
que l'empro  
sie, pour lu  
ses effets; i  
la Frontiere  
les Bœufs  
portoit du  
cet usage.  
mes, pour  
dans leurs  
Marchandis  
Villages de  
en leurs m  
Les plus  
mination B  
habitent au  
Cordilliere  
abandonne

loé est le seul Parage de toute la Mer-du-Sud où l'on trouve des Sardines. De Coquimbo, on envoie du Cuivre à Sant'Iago par Valparaíso; car malgré l'abondance de ce Métal dans toute la partie de la Cordillière, qui est du côté de Sant'Iago & de la Conception, où Dom d'Ulloa ne craint pas d'assurer qu'on en trouve des chateaux purs, de cinquante à cent quintaux, les Mines n'y sont point exploitées, & tout le Chili tire son cuivre de Coquimbo & de Guasco. Les retours se font en Cordouans, & en Savon de Mendoza, qu'on transporte sans cesse à Sant'Iago, d'où il se répand dans toute l'Audience.

Le Commerce de Sant'Iago & des autres parties du Chili, avec les Indiens Gentils de la Frontière, consiste à leur vendre des ouvrages de fer, des Mors de brides, des Eperons, des Couteaux, du Vin, & diverses sortes de Merceries. Ces Barbares, qui habitent un Pais riche en Or, & qui n'en font aucun usage, lui préfèrent un morceau de Fer. Ils donnent aux Espagnols des Vaches, des Chevaux, de jeunes Filles & des Garçons, que leurs propres Peres troquent pour des bagatelles qui les éblouissent. Cette espece de Traite s'appelle *Rascatar*, c'est-à-dire rançonner. Elle est abandonnée aux Guases, race mêlée de Sang Espagnol, dont on a déjà vanté l'adresse. Ils vont dans le Pais de ces Indiens, & s'adressent directement aux Chefs des Familles; car elles ne sont point gouvernées par des Caciques, ou par des Curacas, comme l'étoient autrefois les Péruviens. Toute la forme de leur Gouvernement consiste à respecter leurs Anciens. Le Guase étale au Chef de Famille ce qu'il a de plus séduisant pour des Barbares, & ne manque point de lui présenter une petite quantité de Vin. Si le Traité se conclut, l'Indien publie dans tout le Village que cet Espagnol est ami de la Nation, & qu'on peut se fier à lui. Le Guase parcourt toutes les Cabanes. Il convient du prix de chaque Marchandise, & livre sans difficulté celles qu'on achete. Ensuite il se retire dans la première Habitation où il est venu, en avertissant, à son passage, qu'il se dispose à partir. Rien n'est plus admirable que l'empressement avec lequel chacun court à l'Habitation qu'il a choisie, pour lui délivrer fidelement le prix dont il est convenu. Il rassemble ses effets; il part, & le Chef de la Famille le fait accompagner jusqu'à la Frontière, par quelques Indiens qui l'aident à mener les Chevaux & les Bœufs ou les Vaches qu'il a reçus en échange. Avant 1724, on leur portoit du Vin en abondance: mais l'expérience du danger a fait cesser cet usage. Il arrivoit que s'enivrant tous, ils prenoient subitement les armes, pour assommer tous les Guases, ou les Espagnols, qui se trouvoient dans leurs Habitations, sans respecter ceux dont ils avoient reçu des Marchandises: dans le même transport, ils fondoient sur les Forts & les Villages de la Frontière, où ils tailloient en pieces tout ce qui tomboit en leurs mains.

Les plus intraitables de ceux qu'on n'a jamais pu soumettre à la Domination Espagnole, sont les Habirans d'Arauco & de Tucapel, ceux qui habitent au Sud de la Riviere de Biobio, & ceux qui s'étendent vers la Cordillière. Le Pais est si vaste, que lorsqu'ils se voient trop pressés, ils abandonnent leurs possessions, & s'enfoncent dans des Deserts inaccessibles.

DESCRIPTION  
DU CHILI.  
SANT'IAGO.

Commerce avec  
les Indiens non  
fournis.

Conduite des  
Guases.

Fidélité des Bar-  
bares.

Leur haine pour  
les Espagnols.

DESCRIPTION  
DU CHILI,  
SANT'IAGO.

Comment ils leur  
font la guerre.

bles. Là se fortifiant par leur jonction avec d'autres Indiens, ils reviennent au País qu'ils habitoient. C'est ce mélange de fuite & de résistance, de courage & de crainte, qui les rend comme invincibles, & qui ne cesse pas d'exposer le Chili Espagnol à leurs insultes. Qu'un seul crie parmi les autres qu'il faut prendre les armes, les hostilités commencent aussi-tôt. Leur manière de déclarer la guerre, c'est d'égorger jusqu'au dernier Espagnol qui se trouve chez eux sur la foi des conventions, ou de ravager les Villages dont ils sont voisins. Quelquefois ils font avertir d'autres Nations à qui les Espagnols ne sont pas moins odieux. C'est ce qu'ils appellent faire courir la fleche, parcequ'ils font passer l'avis, d'une Habitation à l'autre, avec autant de vitesse que de secret. La nuit de l'invasion est marquée, sans qu'il en transpire jamais rien. Cette fidélité, & le peu de préparatifs dont ils ont besoin pour leurs armemens, rendent leurs desseins impénétrables jusqu'au moment de l'exécution. Leur convocation faite, ils élisent entr'eux un Chef de guerre, auquel ils donnent le nom de *Toqui*; & dans les premières ténèbres de la nuit fixée, lorsque les Espagnols ne s'attendent à rien moins, des Indiens qui vivent parmi eux les suprennent & les tuent. Ensuite ils se dispersent de divers côtés, ils entrent dans les petits Villages, dans les Métairies & les Chaumières, où ils égorgent tout ce qu'ils rencontrent sans distinction d'âge & de sexe. Après cette exécution, se réunissant en corps, ils forment une armée, dont l'audace s'attaque aux Forts & aux plus grandes Villes; plus redoutable néanmoins par le nombre, que par la discipline & l'habileté. Ces furieux emportemens leur ont souvent réussi, malgré les plus sages précautions des Gouverneurs Espagnols, parceque les secours qu'ils reçoivent continuellement les empêchent de sentir leurs pertes. S'ils en font d'assez sanglantes pour se rebuter du combat, ils se retirent à quelques lieues du champ de Bataille; mais cinq ou six jours après, ils vont fondre d'un autre côté.

Ces Indiens ne déclarent jamais de guerre, qui ne dure plusieurs années. Dans la paix, leurs plus grandes occupations consistent à semer quelques Champs, à fabriquer des *Ponchos*, ou Manteaux, pour leur propre habillement; car dans leur barbarie, ils n'ont pas celle d'aller nus. C'est même à leurs Femmes qu'ils laissent ordinairement ce travail, tandis que s'abandonnant à l'oisiveté, ils passent le tems à boire d'une espece de cidre, composé réellement de pommes, qu'ils ont en abondance dans leurs terres. Leurs Cabanes sont si légères, qu'un jour ou deux suffisent pour les bâtir. Leurs mets demandent peu de préparations: ce sont des racines, & de la farine de Maïz ou de quelque autre grain. Ainsi, faisant la guerre avec aussi peu de frais que de risque, ils la regardent comme un amusement. Si la paix succede, c'est toujours moins à leur sollicitation qu'à celle des Espagnols. On convient d'une conférence, qui a reçu le nom de *Parlamento*, à laquelle assistent le Président Gouverneur du Chili, le Mestre-de-camp avec les principaux Officiers de l'Armée, l'Évêque de la Conception, & quelques autres Personnes du premier rang. Du côté des Indiens, c'est le *Toqui*, avec les principaux Capitaines, qui sont en même-tems Députés de chaque Canton, & chargés de leurs suffrages.

frages. L  
nant Gén  
si sages m  
lement,  
qui s'éter  
primés. C  
lages habi  
levement

Outre  
il s'en tie  
en est si  
toutes les  
ner avis  
rés, on  
sous des  
de distan  
sident. I  
qui leur  
de plus r  
& d'autre  
à parler d  
les Indien  
site, & l  
avant son  
point acc  
rendre le  
suite il r  
d'Oiseau

La paix  
daigne p  
ble les p  
douceur  
accouren  
Bestiaux.  
Traités.

Ces m  
gnols, a  
rence qu  
Plusieurs  
libre dan  
vertis n  
Missionn  
avoient  
Et, Sa  
la Front  
instruire  
phytes d

T

frages. La dernière irruption se fit en 1720. Dom Gabriel Cano, Lieutenant Général des Armées d'Espagne, alors Gouverneur du Chili, prit de si sages mesures, qu'il força ces Barbares à demander la paix. Dans un Parlement, tenu en 1724, on leur accorda la possession libre de tout le Pais qui s'étend au Sud du Biobio, & tous les Capitaines de Paix furent supprimés. On donnoit ce titre à des Espagnols, qui résidoient dans les Villages habités par des Indiens convertis, & qui avoient fait naître le soulèvement par leurs extorsions.

Outre ces Assemblées, qui se tiennent à l'occasion de quelque Traité, il s'en tient d'autres lorsqu'il arrive de nouveaux Présidens. La différence en est si légère, qu'il suffit d'en décrire une, pour donner une idée de toutes les autres. Lorsqu'on juge un Parlement nécessaire, on en fait donner avis aux Indiens de la frontière, & le jour est indiqué. Des deux côtés, on convient d'une escorte pour les Chefs. Les Espagnols campent sous des Tentes, & le Quartier général des Indiens est vis-à-vis, à peu de distance. D'abord les Anciens de chaque canton viennent saluer le Président. Il boit à leur santé : tous lui répondent ; mais c'est le Président qui leur verse à boire de sa propre main, & pour joindre quelque chose de plus réel à cette politesse, il leur distribue des couteaux, des ciseaux, & d'autres bagatelles, fort précieuses à leurs yeux. On commence ensuite à parler de paix, & de la manière d'en observer les conditions ; après quoi les Indiens se retirent à leur Quartier, où le Président leur rend une visite, & leur fait porter une certaine quantité de vin, dont il les traite avant son départ. Les Indiens de la suite des Députés, qui ne les ont point accompagnés à l'Assemblée, paroissent alors, & se joignent pour rendre leurs devoirs au Président. Il leur fait donner aussi du vin ; ensuite il reçoit à son tour un présent de Veaux, de Bœufs, de Chevaux & d'Oiseaux.

La paix étant conclue par ces caresses mutuelles, le Président ne dédaigne point, pendant la suite des conférences, d'admettre à sa table les principaux Chefs, ou ceux du moins auxquels il reconnoit de la douceur & de la raison. Il se tient une espece de Foire, où les Guafes accourent avec leurs Merceries, & les Indiens avec des Ponchos & des Bestiaux. Ces Marchandises se troquent, & la bonne-foi régné dans ces Traités.

Ces mêmes Indiens, qui ont toujours refusé de se soumettre aux Espagnols, accordent l'entrée de leur Pais aux Missionnaires, quelque différence qu'il y ait entre leurs sauvages maximes & celles qu'on leur prêche. Plusieurs se font baptiser ; mais ils ne renoncent point aisément à la vie libre dans laquelle ils sont élevés, & la plupart de ces Nouveaux-convertis n'ont aucune sorte de Religion. Avant la guerre de 1720, les Missionnaires en avoient rassemblé un assez grand nombre, dont ils avoient formé des Villages, sous les noms de *San Christoval*, *Santa Fé*, *Santa Juana*, *San Pedro*, & *la Mocha*. Dans tous les Forts de la Frontière, il y avoit aussi des Aumôniers payés par le Roi pour les instruire : mais, à la première nouvelle du soulèvement, tous les Néophytes disparurent, & se joignirent aux Guerriers de leur Nation. Depuis

DESCRIPTION  
DU CHILI

SANT'AGO.

Ce que c'est  
qu'un Parlement  
& quelle en est  
la forme.Faible progrès  
du Christianisme  
parmi ces In-  
diens.

DESCRIPTION  
du CHILI.  
SANT'IAGO.

la publication de la Paix, ils ont demandé volontairement le retour des Missionnaires; qui ont recommencé à les rassembler, mais en moindre nombre.

Quoique dans leurs guerres, ces Indiens ne fassent de quartier à personne, surtout aux Espagnols, ils ne laissent pas d'épargner les Femmes blanches: mais ils les enlèvent, & les conduisent dans leurs Terres, où ils vivent familièrement avec elles. Delà vient cette multitude d'Indiens blancs & blonds, qu'on prendroit pour des Européens nés au Chili. Pendant la paix, il en vient un grand nombre dans les Villes & les Bourgs Espagnols, qui s'engagent à travailler pour un certain prix, l'espace d'un an ou de six mois. Ils s'en retournent à la fin du terme, après avoir employé leur salaire en Merceries. Tous ces Peuples, sans distinction de sexe, portent des Ponchos & des Manteaux d'étoffe de laine; mais cet habillement est fort court, & ne leur descend pas jusqu'aux genoux. Les Nations plus éloignées des Etablissements d'Espagne, qui habitent au Sud de Valdivia, & ceux de la Côte voisine de Chiloé, ne portent aucune espèce d'habit. Ceux d'Arauco, de Tucapel, & des bords du Biobio, nourrissent quantité de Chevaux, & sont fort exercés à les monter. Aussi leurs Armées sont-elles composées de cavalerie & d'infanterie. Leurs armes sont des Lances fort longues, qu'ils manient avec beaucoup d'adresse, le Javelot, & d'autres Instrumens de cette nature.

Excellentes races  
de Chevaux.

Dom d'Ulloa fait observer que c'est du Roïaume de Chili que sont venues des races de Chevaux & de Mules, dont il vante beaucoup la vitesse. Il ajoute que ces Animaux doivent sans doute leur origine aux premiers, qui furent transportés d'Espagne en Amérique; mais aujourd'hui, dit-il, ceux du Chili ne sont pas moins supérieurs à ceux d'Espagne, qu'à ceux de toutes les Indes. On y conserve plus fidèlement les races. Les Coureurs du Chili ont l'ambition de ne vouloir jamais être devancés, & galopent si légèrement, que le Cavalier ne sent pas la moindre agitation. Du côté de la figure, ils ne cedent rien aux plus beaux Andalous. Leur taille est belle. Ils sont pleins de feu & de fierté. Aussi tant d'excellentes qualités les font-elles rechercher. Les plus beaux sont envoyés à Lima. Il en passe jusqu'à Quito. L'estime qu'on en fait a porté quantité de Particuliers à former des Haras dans les Provinces du Pérou, pour en étendre la race: mais c'est toujours à ceux du Chili, surtout des environs de Sant'Iago, qu'on donne la préférence.

Avantures de  
M. Cheap, mené  
à Sant'Iago, après  
avoir perdu son  
Vaisseau.

Il paroît que Dom d'Ulloa s'emploioit à recueillir ses Observations sur cette Ville, lorsqu'on y amena, de l'Île de Chiloé, M. David Cheap, un des Capitaines de l'Escadre de l'Amiral Anfon, qui aiant échoué, en 1741, sans savoir où, ni comment, mais entre les 46 & les 47 degrés de Latitude, tomba heureusement entre les mains des Espagnols. Ses avantures n'étant connues que par le récit de Dom d'Ulloa, il est d'autant plus naturel de leur donner place ici, qu'elles ne peuvent être plus rapprochées du Journal de M. Anfon, qu'on a donné dans le Tome XI de ce Recueil.

M. Cheap, après son malheur, envoya, dans sa chaloupe, une partie de son équipage, pour reconnoître divers canaux formés par des Côtes,

qu'il pre  
byrinthe  
cune esp  
d'en em  
sur lequ  
marqué  
& les pié  
Mais à p  
pit. Que  
un si frè  
tude mèn  
gellan,  
ché dans  
premiere  
rent la p  
prit tran  
rent le r  
d'abord  
à la réso  
vais fort  
de fidele  
terie, d  
furent sa  
leur lais  
leur rou  
peu de  
sûite, en

Les In  
qu'on tr  
parti. C  
che, pou  
tôt au N  
une de  
Les six M  
les Mon  
ment de  
hommes  
ner tout  
de les tr  
nouvelle  
en bouc  
tir une l  
les quat  
rent env

(54) C  
la Côte d  
qui forme  
graphe n



qu'il prenoit pour celles d'autant d'Iles (54). Il se dégaya de ce labyrinthe, & se crut enfin sur la Côte du Continent. Mais n'ayant aucune espérance de pouvoir remettre son Vaisseau à flot, il prit le parti d'en employer les pièces, avec la Chaloupe, à construire un Bâtiment sur lequel il pût gagner l'Ile de Juan Fernandez : c'étoit le rendez-vous marqué pour toute l'Escadre. On se barraqua dans un lieu commode, & les pièces qu'on put sauver du Vaisseau furent soigneusement rassemblées. Mais à peine eut-on commencé l'Ouvrage, que la discorde l'interrompit. Quelques Officiers, jugeant qu'il y avoit de la témérité à tenter, sur un si frêle Bâtiment, le trajet jusqu'à l'Ile Juan Fernandez, dans l'incertitude même d'y trouver l'Escadre, proposèrent de passer le Détroit de Magellan, pour se rendre à l'Ile de Sainte Catherine, où ils avoient touché dans leur route; & le chagrin de voir persister M. Cheap dans sa première résolution, les fit comploter sourdement contre lui. Ils gagnèrent la plupart des Matelots; & la conspiration fut si secrète, qu'on reprit tranquillement le travail. Lorsqu'il fut achevé, les Factieux cherchèrent le moyen de se défaire du Capitaine & de ses Partisans. On pensa d'abord à les poignarder; mais cet avis ayant paru trop cruel, on se tint à la résolution de s'enfuir sur le Bâtiment, & d'abandonner à leur mauvais sort ceux qui refuseroient de prendre la même route. Il ne restoit de fideles à M. Cheap, que M. Thomas *Hamilton*; Lieutenant d'Infanterie, deux Volontaires de la Marine, & six Matelots. Un jour, ils furent saisis & liés par les Rebelles, qui mirent aussitôt à la voile, sans leur laisser aucune sorte de provisions. Ces Perfides prirent en effet leur route vers le Détroit & l'Ile de Sainte Catherine; mais ayant fort peu de vivres, la faim les fit périr presque tous; & l'Auteur apprit ensuite, en Angleterre, qu'il n'y en étoit retourné qu'un fort petit nombre.

Les Indiens du Pais, qui ne s'étoient pas fait voir sur la Côte pendant qu'on travailloit à la construction du Bâtiment, y arriverent lorsqu'il fut parti. Ces Peuples sont vagabonds, & ne se nourrissent que de leur pêche, pour laquelle ils ont des tems & des lieux réglés, tantôt au Sud, tantôt au Nord, suivant les lumieres qu'ils doivent à l'expérience. Ce fut dans une de ces courses, qu'ils rencontrerent M. Cheap & ses trois Officiers. Les six Matelots s'étoient éloignés, pour chercher quelque nourriture dans les Montagnes, & n'avoient pas reparu depuis plusieurs jours. Un sentiment de pitié, dont les Sauvages ne purent se défendre à la vue de quatre hommes exténués de faim & de misere, les porta sur-le-champ à leur donner toute sorte de secours. Ils les emmenerent avec eux, en continuant de les traiter avec la même bonté. D'autres Indiens furent informés de cette nouvelle, & la communiquerent à leurs Alliés. Elle passa ainsi de bouche en bouche jusqu'à l'Ile de Chiloe, d'où le Gouverneur Espagnol fit partir une Barque, pour se procurer des informations plus exactes. Bientôt les quatre Anglois arriverent dans l'Ile, à bord de ce Bâtiment, & furent envoyés au premier Port du Chili, d'où le Président se les fit amener

(54) C'étoient en effet celles qui bordent la Côte du Continent au Sud de Chiloe, & qui forment un Archipel, dont aucun Geographe n'a fait mention jusqu'à Dom d'Ul-

loa, parceque cette Côte est très peu connue. Voyez, ci-dessous, les Eclaircissemens sur la nouvelle Carte de la Mer du Sud.

DESCRIPTION  
DU CHILI.SANT'AGO.  
Route de Valparaiso à Sant'ago.  
1750.

à Sant'Iago. Ensuite, on profita du départ des deux Mathématiciens Espagnols, pour les embarquer avec eux & les faire passer en Europe. (55).

M. Frezier nous apprend la route de Valparaiso à Sant'Iago, dans le récit d'un voyage que sa seule curiosité lui fit faire à cette Capitale. « Nous partîmes, dit-il, de Valparaiso la veille de la Toussaints 1712, & nous passâmes par le grand chemin de Sapata. Je fus fort surpris, la première journée, non-seulement de voir qu'il falloit la faire sans débrider, mais coucher le soir en pleine campagne, faute de Maison, quoiqu'on m'eût promis un bon logement. J'appris, par expérience, que ce qu'on nomme *Alogamiento* au Chili, ne signifie qu'un endroit où il y a de l'eau & du pâturage pour les Mules. Cependant nous avions passé à demi-quart de lieue de Sapata, qui est un Hameau, & le seul qu'il y ait en trente lieues de chemin : mais ce n'est pas l'usage du País de loger dans les Maisons.

« Le lendemain, nous passâmes la Montagne de Sapata, qui est fort haute. Ensuite, après avoir traversé la Vallée de Poangué, arrosée par une petite Rivière, qui est dangereuse dans le tems des pluies, nous passâmes une autre Montagne, plus roide que la précédente, appelée *la Costa de Prado*, & nous allâmes loger, à la descente de l'autre côté, sur les bords de la petite Rivière du Podaguel. Pendant ces deux journées, nous ne vîmes presque aucunes Terres labourées. Toutes les Campagnes sont desertes, & pleines de certains arbres épineux, qui rendent les chemins très incommodes. Enfin, le 2 d'Octobre au matin, nous arrivâmes à Sant'Iago, qui n'étoit qu'à 4 lieues de notre logement au-delà du Podaguel. Ainsi j'ai compté vingt-huit lieues depuis Valparaiso, quoiqu'Herrera n'en compte que 14. (56).

Retour par les  
Mines d'or de  
Tiltil.

« Le même Voyageur nous donne d'autres lumières à son retour. « L'envie, dit-il, que j'avois de voir des Mines d'or & de nouveaux objets me fit prendre, pour retourner à Valparaiso, la route de Tiltil, qui ne fait qu'un détour de deux lieues. Ce País est un peu moins desert que celui de Sapata. On y voit quelques terres labourées; & quoiqu'on y passe une Montagne fort rude, il n'y a point de ces défilés incommodes, parmi des Arbres épineux, où l'on est déchiré de routes parts. J'arrivai donc à Tiltil, petit Village situé un peu plus qu'à demie côte, d'une haute Montagne toute pleine de Mines d'or : mais outre qu'elles ne sont pas fort riches, le Minerai, ou Pierre de mine, en est fort dur, & l'on y voit peu d'Ouvriers, parceque l'eau manque aux Moulins pendant quatre mois d'Été. J'y vis cinq de ces Moulins, que les Espagnols nom-

(55) Voyage du Pérou, T. II, Liv. 3, chap. 2. Ils arrivèrent à Brest avec Don Juan le 31 d'Avril 1743, sur l'Escadre de M. de l'Etenduère, & passèrent de ce Port en Angleterre.

(56) Relation de la Mer du Sud, p. 89. M. Frezier n'eut pas peu de peine à trouver le moyen de faire ce Voyage, parceque les Espagnols n'accordent pas volontiers l'en-

tée de leurs Domaines aux Etrangers. Dans la crainte qu'on ne lui en refusât la permission, il seignit de partir pour aller s'embarquer à la Concepcion, avec un Capitaine François qui revenoit en Europe. Un autre, dit-il, qui s'étoit perdu à Buenos-Aires voulut passer à la Mer du Sud par Sant'Iago, y fut emprisonné sans autre sujet.

« ment Trap  
« écraser des  
« pour Valpa  
« côté de l'O  
« y trouve s  
« mais l'eau  
« che, villa  
« dans la R  
« deux lieue  
« mée par la  
« en bas rel  
« qui ne per  
« vai à Valp  
« ni Maisons  
« ter jusqu'à  
« País, à la  
« Ce dégoûr

dont on ne tr  
Chanvre, qu  
de Limache,  
au Nord-Est  
droits où les  
versée par la  
s'est formé c  
froid, comm  
du País. La  
crurent y de  
bride les Ind  
sirent, par u  
marmite plei  
Garnison. En  
dant qu'ils ét  
fort bien ar  
Vainqueurs d  
gnols perdre  
n'a de confid  
d'environ cem  
commerce de  
& sans goudr  
vent du Mexi  
propre qu'au  
« Je m'y suis  
« dans ce País  
« une si gran  
« transplantés  
« dont il se

(57) Voyez l'ar

ment *Trapiches*, & qui ressemblent à ceux dont on se sert en France pour écraser des Pommes (57). En sortant de Tiltil, & continuant ma route pour Valparaiso, on me fit remarquer, à la descente de la Montagne, du côté de l'Ouest, une Contrée qui contient un riche *Lavadero* (58). On y trouve souvent des morceaux d'Or vierge, qui pèsent près d'une once; mais l'eau y manque aussi dans l'Été. Le même jour je passai à *Lima-che*, village où fut trouvé l'Arbre dont le Pere *Oualle* donne la figure dans sa Relation des Missions du Chili. On en voit un semblable, à deux lieues de Sant'Iago, vers l'Ouest-Nord-Ouest: c'est une Croix formée par la nature, sur laquelle est un Crucifix de même bois, comme en bas relief: mais les Sculpteurs y ont fait quelques changemens, qui ne permettent plus de reconnoître sa figure naturelle. Enfin j'arrivai à Valparaiso, dégoûté de voyager dans un País, où l'on ne trouve ni Maisons, ni vivres, ni lieux où l'on puisse se loger. Il y faut porter jusqu'à son lit, si l'on ne veut coucher, comme les Habitans du País, à la belle étoile, sur des peaux de Mouton.

Ce dégoût n'empêcha point M. Frezier de visiter quelques autres lieux, dont on ne trouve la description que dans son Journal. A l'occasion du Chanvre, qui vient des Vallées de Quillota, d'Acomagua, de Ligua & de Limache, il observe que la première de ces Vallées est à neuf lieues au Nord-Est-quart-Nord de Valparaiso, & que c'est un des premiers endroits où les Espagnols commencerent leurs Etablissemens. Elle est traversée par la Riviere de Chilé, du nom de laquelle on a déjà remarqué que s'est formé celui de Chili, plutôt que d'un autre mot Indien, qui signifie froid, comme le dit *Herrera*; ce qui conviendrait mal à la température du País. La Vallée de Quillota produisoit tant d'or, que les Espagnols crurent y devoir bâtir un Fort, pour s'y établir en sûreté, & tenir en bride les Indiens qu'ils emploioient à le tirer: mais ces Peuples s'en saisirent, par une ruse assez ingénieuse. Un d'entr'eux y porta un jour une marmite pleine de Poudre d'or, pour exciter l'avidité des Soldats de la Garnison. En effet, ils s'assemblerent autour de ce petit Trésor; & pendant qu'ils étoient occupés du partage, une troupe d'Indiens, cachés & fort bien armés, vint fondre sur eux, & les surprit sans défense. Les Vainqueurs détruisirent le Fort, qui n'a jamais été rétabli, & les Espagnols perdirent l'envie d'y venir chercher de l'or. Aujourd'hui cette Vallée n'a de considérable que la fertilité du terroir. Elle renferme un Village d'environ cent cinquante Blancs & trois cens Indiens ou Metifs, qui font commerce de blé, de chanvre & de cordage. Ils font les cordages, blancs, & sans goudron, parcequ'ils n'en ont pas d'autre que celui qu'ils reçoivent du Mexique & de Guayaquil, qui brule le chanvre, & qui n'est propre qu'au bois des Navires. La Plaine de Quillota est fort agréable. Je m'y suis trouvé, ajoute l'Auteur, au tems du Carnaval, qui arrive dans ce País au commencement de l'Automne. J'étois charmé d'y voir une si grande quantité des plus beaux fruits de l'Europe, qu'on y a transplantés, & qui réussissent merveilleusement; surtout les Pêchers, dont il se trouve de petits Bois, qui croissent sans culture, & sans

(57) Voyez l'article des Mines.

(58) Lavoir.

DESCRIPTION  
DU CHILI.  
SANT'IAGO.

Ouvrage singulier de la Nature.

Vallées visitées  
par M. Frezier.

Ruse Indienne  
qui coûta cher  
aux Espagnols.

DESCRIPTION  
DU CHILI.  
SANT'IAGO.

Extrême abon-  
dance de blé au  
Chili.

» autre soin que de faire couler, au pied des arbres, de petits Ruif-  
» feaux qu'on tire de la Riviere, pour suppléer, pendant l'Été, au dé-  
» faut de pluie.

La Riviere se nomme aussi Riviere d'Aconcagua, parcequ'elle vient d'une Vallée de ce nom, fameuse par la quantité de Blé qu'on en tire tous les ans. C'est delà & des environs de Sant'Iago, que vient tout celui qui se transporte de Valparaiso au Callao, à Lima & dans d'autres endroits du Pérou. Quand on ne connoit point la qualité de la terre, qui donne ordinairement soixante & quatre-vingt pour un, on a peine à comprendre qu'un País si desert, où l'on ne voit quelques Terres labourées que de dix en dix lieues, puisse fournir tant de grains, outre celui qui est nécessaire à la nourriture de ses Habitans. Pendant huit mois que M. Frezier & les François de son Vaisseau passerent à Valparaiso, il en sortit trente Bâtimens chargés de blé, dont chacun portoit environ six mille Fanegues, quantité suffisante pour nourrir soixante mille Hommes. Il ne laisse pas d'y être à très bon marché. La Fanegue, c'est-à-dire cent cinquante livres, ne coûte que depuis dix-huit jusqu'à vingt-deux réaux; ce qui revient à neuf ou dix livres de notre monnoie; très petite somme pour le País, où la plus basse monnoie est une piece d'argent de quatre sous & demi de France, qu'on peut comparer à deux liards, par rapport à la division & la valeur. Comme il se passe sept ou huit mois de l'année sans pluie, la terre ne peut être cultivée dans tous les cantons qui n'ont pas de ruifseaux: mais les Montagnes n'en sont pas moins couvertes d'Herbes, entre lesquelles il s'en trouve d'aromatiques & de médicinales. (59).

Enfin M. Frezier visita les Mines & les Lavaderos de la Palma, quatre lieues à l'Est-quart-Sud-Est de Valparaiso, où quelques Religieux avoient des Ouvriers pour leur compte; celles de Saint Christophe de Lampaguy, près de la Cordilliere, à 31 degrés de Latitude; & la Vallée de *Vina à la Mar*, à une lieue & demie de Valparaiso au Nord-Est, d'où l'on tire, non-seulement du bois à feu, dont les Navires font leur provision, mais encore des planches & des cordages. Quatre ou cinq lieues plus loin, on trouve du bois de construction pour les Vaisseaux. Champloret le Brun, Capitaine de l'Assomption, Vaisseau François, en fit faire une Barque de trente-six piés de quille (\*).

(59) Voyez l'article d'Histoire Naturelle. (\*) M. Frezier, *ubi supra*.



D I V

QUELQUE  
elles ne laiss  
la situation c  
quent, sans  
d'un Voïager  
un avantage  
où l'on trou  
Cette raison  
joignons-y ce  
pris de ne pa

V o

LES Observ  
courses dans l  
donné plus d  
lui-même, a  
Espagne, &  
trances de ses  
» si foibles re  
» dessus du ra  
1666, dans l  
goût du liber  
ne lui firent p  
meuri sa raiso  
d'utiles Voïag  
vations sur le  
le suivre au P  
La saison,  
est dans les tr

(60) C'est faire  
de supprimer ceu  
tentien, & que je  
promesse, à fond  
les articles précéd  
(61) Recueil de  
Mériionale, tra  
l'Anglois, Amter

## CHAPITRE IV.

## DIVERS VOÏAGES AU PEROU.

DIVERS  
VOÏAGES AU  
PEROU.

QUELQUE utilité qu'on puisse tirer des Descriptions Chorographiques, elles ne laissent ordinairement qu'une connoissance vague des noms & de la situation des lieux, sans éclaircissement sur les routes, & par conséquent, sans le plus important de tous les secours, pour régler la marche d'un Voïageur, qui éprouve à chaque pas la nécessité d'un guide. C'est un avantage qu'il ne faut chercher que dans les Relations particulieres, où l'on trouve des chemins ouverts, & comme tracés par l'expérience. Cette raison nous suffiroit seule pour en placer ici quelques-unes; mais joignons-y celle de faire honneur à des noms célèbres, qu'on feroit surpris de ne pas trouver dans ce Recueil (60).

INTRODUC-  
TION.

## S I.

## VOÏAGES DE FRANÇOIS CORREAL.

LES Observations innombrables de ce Voïageur, & l'immensité de ses courses dans les deux parties du Continent de l'Amérique, nous ont déjà donné plus d'une occasion d'employer son témoignage. Il nous apprend lui-même, avec une modestie singuliere, qu'étant né à Carthagene en Espagne, & sa passion pour les Voïages l'ayant emporté sur les remontrances de ses Parens, il quitta sa Patrie dès l'âge de 18 ans, avec de si foibles recommandations, qu'elles ne l'éleverent presque point au-dessus du rang de *petit Apprenti Marinier* (61). Il s'embarqua, le 19 Mai 1666, dans le Port de Cadix, pour se rendre aux Iles Espagnoles, & le goût du libertinage le jeta bien-tôt parmi les Flibustiers Anglois, qui ne lui firent pas mener une vie fort innocente. Ensuite les années ayant meuri sa raison, il employa une partie du bien qu'il avoit gagné, à faire d'utiles Voïages, dont on a vu particulièrement les fruits dans ses Observations sur le Mexique. Mais il n'est question, dans cet article, que de le suivre au Pérou, où il arrive en 1692 (62).

La saison, dit-il, la plus favorable, pour passer de Panama au Pérou, est dans les trois premiers mois de l'année (63). La Mer est ouverte alors,

CORREAL.  
1692.  
Son départ &  
son caractère.

(60) C'est faire entendre que je continue de supprimer ceux qui méritent moins d'attention, & que je me suis réduit, suivant ma promesse, à fondre ce qu'ils ont d'utile dans les articles précédens.

(61) Recueil de Voïages dans l'Amérique Méridionale, traduits de l'Espagnol & de l'Anglois, Amsterdam, 1738.

(62) *Ibid.* p. 273.

(63) C'est ici l'occasion de placer les Observations de Dom d'Ulloa sur cette Côte. Les mêmes Brises qui causent, comme on l'a remarqué, le changement des saisons & du climat à Panama, font varier le tems dans la traversée de ce Port à la Puna, ou plutôt jusqu'au Cap Blanco. Lorsque ce vent, qui

DIVERS  
VOYAGES AU  
PEROU.

CORREAL.  
1672.

des des Perles.

Côte depuis Pa-  
nama jusqu'au  
Perou.

Avis pour les  
Pilotes.

& les vents du Nord y soufflent. On peut aussi voïager à la fin d'Août & de Septembre, mais moins agréablement qu'en Janvier, Février & Mars. Pendant le reste de l'année, les vents du Sud & du Sud-Ouest rendent la navigation fort dangereuse. Les Navires, qui partent de Panama, touchent aux Iles des Perles, & s'y rafraichissent. Ces Iles ont pris ce nom, du grand nombre de Perles qu'on y trouva lorsqu'elles furent découvertes : mais on n'y en apperçoit plus. Delà Correal prit sa hauteur à l'Ouest, pour venir reconnoître la Pointe de Garachine, qui est Nord-Ouest & Sud-Est à Caboga. Cette Pointe est une Terre haute & montagneuse. Ensuite la Côte s'étend à Rio de Pinas, Sud-Ouest, & Sud-Ouest-quart-au-Sud. On voit, le long de la Côte, quantité de Pins, dont elle porte le nom. Elle continue de s'étendre, Sud, & Sud-quart-à-l'Ouest, jusqu'au Cap de Corrientes. Les courans y sont fort rapides, & prennent leur cours à l'Est. Un Navire, qui fait voile la nuit dans ces Parages, doit souvent mouiller l'ancre; & quelquefois, lorsqu'il se croit fort avancé le matin, il se trouve arrêté, ou dérivé par les courans, jusqu'à se voir forcé de croiser pendant quinze jours autour du Cap, sans aucune possibilité d'avancer.

Correal arriva ensuite à Palmas, & bien-tôt à Buenaventura, Port du Popayan. Du Cap Corrientes à Palmas, la distance est de 22 lieues; & de 9, depuis Palmas jusqu'à la Baie de Buenaventura. Proche du rivage, qui est fort élevé, on trouve un écueil haut, à l'entrée même de la Baie; par les trois degrés & demi du Nord. Toute cette Côte est bordée de hautes Montagnes, & plusieurs Rivieres s'y jettent dans la Mer. Depuis la même Baie, la Côte court, Est, & Est-quart-au-Sud, jusqu'à la Gorgone. Elle est fort basse, pleine de Bois & de Monticules. Entre plusieurs Rivieres, qui en sortent aussi, la principale est celle de Saint Jean.

Les Indiens de cette Contrée sont Guerriers, & mortels Ennemis des

court du Nord au Nord-Est, a commencé à se faire sentir à Panama, il s'étend peu à peu, & combat les vents du Sud, jusqu'à ce qu'il les ait surmontés, & qu'il se soit établi. Ordinairement les Brises ne se font pas sentir au-delà de l'Equateur, où elles ont même assez peu de force, de sorte qu'elles sont souvent interrompues par des calmes, ou par d'autres vents foibles & variables. Quelquefois pourtant elles pénètrent plus loin, & jusqu'à l'Île de Plata, ou aux environs. Leur plus grande force se fait toujours sentir, à mesure qu'on approche de Panama. Elles nettoient l'air de tout nuage, elles éclaircissent les Côtes en écartant les brouillards, & ne sont point accompagnées de pluies orageuses; mais elles poussent des bouffées violentes & fréquentes, surtout depuis le Cap San Francisco jusqu'au Golfe de Panama.

Quand elles cessent, les vents du Sud commencent à s'animer, & deviennent plus forts, que ne le sont les Brises lorsqu'elles sont

bien établies. Ces vents ne viennent pas précisément du Midi, comme plusieurs l'ont cru. Ils courent du Sud-Est au Sud-Ouest, & s'éloignent plus du Sud en certains tems qu'en d'autres. Quand ils inclinent au Sud-Est, qui est le côté du Continent, ils sont accompagnés d'orages & de tempêtes, qui heureusement ne sont pas de longue durée. Les Navires, qui font la traite du Pérou & de Guayaquil pour Panama, partent de leurs Ports pendant que les vents du Sud regnent, pour profiter de ceux du Nord, à leur retour, & pour abrégier leur navigation : non qu'ils ne fassent ce trajet lorsqu'il regne d'autres vents; mais alors ils risquent d'être plus long-tems en Mer, jusqu'à ce qu'ils aient gagné le Port de Payta. S'il leur arrive de naviguer ainsi dans la saison contraire, ils sont obligés de relâcher aux Ports de Tumaco, d'Aumes, de Manta, ou à la Pointe de Sainte Hélène, pour faire de l'eau & des vivres.

Espagnols,

Espagnols.  
forme repr  
laille & le  
moins de l  
or, & qu  
Pais est li

La Gorge  
La pluie &  
dans cette  
à souffrir d  
La Côte s'é  
Gallo. Elle  
qu'une lieu  
s'étend, Sud  
d'une grande  
Gallo à cette  
lines, & s'a  
continue de  
Golfe y for  
dinas. Vers  
feu qui le  
ses de profon  
d'un-coup su  
Riviere. Ma  
d'un Navire  
D'ici, la Cô  
de Saint Mat  
court au Sud  
on rencontre

Tels sont les v  
jours, dans cette  
changemens, qu  
rent peu, & le  
le dessus.

Les courans ne  
réguliere; car da  
eaux courent dep  
qu'à la hauteur c  
Ouest; & de-là j  
elles portent à l'  
nant un peu vers  
San Francisco, e  
Ouest, & confen  
30 & 40 lieues e  
ce, que leur mor  
fort, suivant la  
Brises.

Pendant le sou  
courans portent  
Mer, depuis la

Lome X.

Espagnols. Ils habitent dans des maisons élevées sur des poutres, dont la forme représente une espece de Tonneau. Le Pais est très fertile. La Voilaïlle & le Gibier y sont en abondance; mais les Habitans n'en vivent pas moins de Plantains & de Maïz. On prétend que la Terre y est riche en or, & que les Torrens en entraînent beaucoup des Montagnes; mais le Pais est si marécageux, qu'il ne peut être aisément conquis.

La Gorgone est une Ile d'environ deux lieues de circuit; terre élevée. La pluie & le tonnerre y regnent pendant huit mois de l'année. C'est dans cette Ile que François Pizarre & ses Compagnons eurent beaucoup à souffrir de la soif & de la faim, dans leur premier Voïage au Pérou. La Côte s'étend ensuite, Ouest-Sud-Ouest, jusqu'à l'Ile qu'on nomme del Gallo. Elle est inégale, & laisse passage à plusieurs Rivieres. Cette Ile n'a qu'une lieue de tour, & git précisément à deux degrés. Delà, la Côte s'étend, Sud-Ouest, jusqu'à la Pointe de Manglars, qui tire ce nom d'une grande abondance de Mangliers. On compte neuf lieues, de l'Ile del Gallo à cette Pointe. Dans cet espace, la Côte est bordée de basses Collines, & s'ouvre à quelques eaux qui se rendent dans la Mer. Delà, elle continue de s'étendre, Sud-Ouest, jusqu'à la Riviere de Sant'Iago. Un Golfe y forme un coude de terre basse, qui porte le nom d'Ancon Sardinias. Vers l'embouchure de la Riviere, le bord est si droit, qu'un Vaïsseau qui le touche de proue, ne laisse pas d'y être sur quatre-vingt brasses de profondeur. Il arrive aussi que de deux brasses, on se trouve tout-d'un-coup sur quatre-vingt-dix: ce qui vient du cours impétueux de la Riviere. Mais ces Bancs ne sont pas assez dangereux pour nuire à la route d'un Navire. La Baie de Saint Matthieu est au Sud-Est-quart-au-Sud. D'ici, la Côte s'étend à l'Ouest, vers le Cap Saint François, à dix lieues de Saint Matthieu. Ce Cap fait partie d'une Terre haute. Ensuite la Côte court au Sud-Ouest, jusqu'à la Pointe de Passao. Entre ces deux Pointes, on rencontre les Rivieres qui se nomment Quiximas, & plusieurs bons

DIVERS  
VOIAGES AU  
PEROU.

CORREAL:  
1692.

La Gorgone.

Bancs de Sant'  
Iago.

Tels sont les vents alisés, qui regnent toujours, dans cette traversée; ou du moins les changemens, qui arrivent quelquefois, durent peu, & le vent établi reprend toujours le dessus.

Les coutans ne tiennent point une route si régulière; car dans la saison des Brises, les eaux courent depuis Morro de Puercos, jusqu'à la hauteur de Malpelo au Sud-Ouest & Ouest; & de-là jusqu'au Cap San Francisco, elles portent à l'Est & Est-Sud-Est, en inclinant un peu vers la Gorgone. Depuis le Cap San Francisco, elles portent au Sud & Sud-Ouest, & conservent cette direction jusqu'à 30 & 40 lieues en mer; avec cette différence, que leur mouvement est plus ou moins fort, suivant la force ou la faiblesse des Brises.

Pendant le soufflé des vents du Sud, les courans portent aussi à 30 ou 40 lieues en Mer, depuis la Pointe de Sant'Helena jus-

qu'au Cap San Francisco, par Nord & Nord-Ouest. Delà jusqu'à la hauteur & le Méridien de Malpelo, ils inclinent vers l'Est avec beaucoup de force, & au Sud-Est depuis Morro de Puercos, le long de la Côte, à quelque distance néanmoins, puisque leur direction tend vers le Golfe de la Gorgone: mais depuis Malpelo jusqu'à Morro de Puercos, par le Méridien du premier, ils portent avec violence au Nord-Ouest & à l'Ouest. Le premier effet se remarque pendant le regne des Brises, & le second pendant celui des vents du Sud.

Dans toute cette traversée on éprouve rarement une Mer mâle. Les grains de vents & de pluie y sont plus fréquens, sans agiter beaucoup la Mer, & cessent même lorsque le vent s'affoiblit. Pendant les vents du Sud, les brouillards sont épais sur les Côtes: au contraire, ils sont clairs dans le vent des Brises. Liv. IV, ch. 2.

DIVERS  
VOIAGES  
AU PÉROU.

CORREAL.  
1692.

Puerto-Vejo.

Havres , où les Vaisseaux trouvent de l'eau & des rafraîchissemens. Plus loin , dans les Terres , on découvre les Montagnes de *Quacos*.

Depuis le Cap de Passao , la Côte du Pérou s'étend au Sud , & Sud-quart-à-l'Ouest , jusqu'à Puerto vejo ; mais on trouve , auparavant , le petit Port de Characas , où l'on peut aborder sans péril , & qui est fort commode pour se radouber ; quelques Ilets , qui s'offrent dans l'intervalle , peuvent être évités sans peine. Puerto vejo est une des cinq premières Villes , que les Espagnols bâtirent dans la partie platte du Pérou : mais l'intempérie de l'air s'est toujours opposée à ses progrès. On assure néanmoins qu'elle a , dans son voisinage , des Mines d'Emeraude , que les Indiens tiennent cachées. Ils avoient autrefois quantité d'or & d'argent , dont on n'a pas mieux connu la source ; & leur misere est telle aujourd'hui ; que la Cour d'Espagne , pour les soulager , ne les oblige à payer que le dixième du revenu de leurs Terres. A la premiere arrivée des Espagnols , les Habitans du Pais se réfugièrent , comme des Oiseaux , sur les branches des arbres. Ils y avoient des Cabannes , pour s'y mettre à couvert de leurs Ennemis ; leur Pais d'ailleurs est fort marécageux , & si sujet aux inondations , que ne trouvant presque jamais de sûreté sur terre , ils sont souvent obligés d'en chercher entre la Terre & le Ciel. Lorsqu'ils se virent ataqués par les Espagnols , ils se défendirent avec un courage extraordinaire , à coups de pioches & de javelots , & voidant , sur la tête de leurs Ennemis , des pots pleins d'eau bouillante. Il en coûta beaucoup pour les dénicher & les soumettre , surtout avec la difficulté qu'il y avoit à se procurer des vivres.

Ile de Plata.

Au-delà de Puerto vejo & de Sant'Iago , on rencontre Monte-Christi , & plus loin , au Sud , le Cap de Saint Laurent. Ensuite , vers le Sud-Ouest , on a l'Ile de Plata , où les Indiens de cette Côte alloient sacrifier à leurs Idoles , des Brebis , des Agneaux & même de petits Enfans. Lorsque François Pizarre & ses douze Compagnons découvrirent le Pérou , ils aborderent à cette Ile , & la trouverent remplie de Joiaux d'or & d'argent , de Mantes à l'Indienne & de Casaquins d'une fort belle laine : c'est l'origine du nom de Plata , qui lui est resté ; mais on la nomme aussi Saint Laurent , du Cap de ce nom. Les Indiens de la Côte , comme les Calchaquis , Peuple situé entre le Pérou & le Tucuman , avoient quantité d'usages qui sembloient venir de la Nation Juive , tels que la circoncision , & l'averfion pour la chair de Porc.

Port del Callo.  
Salango.  
Rio Colanche.

Pointe de Sainte  
Helene.

En suivant , au Sud , & Sud-quart-à-l'Ouest , jusqu'à la Pointe de Sainte Helene , on trouve le Port del Callo ; ensuite , Salango , & Rio Colanche ; enfin Sainte Helene , qui est à deux degrés de Latitude. Cette Pointe renferme , du côté du Nord , un Golfe , où le mouillage est commode. A cent pas du rivage , Correal découvrit une Eau qui se divise en quatre ou cinq branches , & qui tend une espece de bitume , dont on pourroit se servir à calfater les Vaisseaux. Les Indiens du Pais prétendent qu'il étoit autrefois habité par des Géans. Ils racontent ainsi leur destruction : « Un jeune homme descendit du Ciel , tout raïonnant de lumiere , & les combattit avec des flammes de feu. Les pierres & les rochers , qui furent lancés de ces flammes , se fendirent en deux » ; & tous les rochers du

Pais , qui gnage. » L des caves qu'il y a a vejo , les E des Géans Juan d'Hel ques endro ordinaire ; tre de long il y regne de la grosse aussi des c de François dans ce Ca ton , & r pierre , th vant elles , Batme , c croit en ab

De la Pe chure du G à Tumbez Sud-Sud - q aussi le non Moro. Entre de Puna , o habitée au t Pizarre tira verde , Aum ra pour évit vert & surp vent , on d les Indiens

Les enviro ils étoient b passée dans Riviere , un dié au Soleil son culte , s nes , qui ren chure de la rend delà au demi de Lat l'Ile de Lobo s'étend en M



Pais, qui paroissent en effet fendus ou crevassés, sont montrés en témoignage. » La peur fit prendre la fuite, aux Geans. Ils se sauverent dans des cavernes & des trous, où ils furent tous consumés par le feu. » Ce qu'il y a de certain, c'est qu'en arrivant pour la première fois à Puerto vejo, les Espagnols y trouverent deux Figures de pierre, qui représentoient des Géans; l'une, d'un Homme, & l'autre d'une Femme; & qu'en 1553, Juan d'Helmose, Gouverneur de Puerto vejo, aiant fait fouiller en quelques endroits, on y trouva des ossemens d'Homme d'une grandeur extraordinaire; les dents des mâchoires avoient trois doigts de large, & quatre de long (64). Ce Pais est chaud & mal sain. Entre plusieurs maladies, il y regne souvent une sorte de Galle douloureuse, dont les pustules sont de la grosseur d'une noisette. C'est une espece de petite vérole, qui laisse aussi des creux, mais plus grands & plus difformes. Une partie des gens de François Pizarre en fut attaquée dans son second Voïage. Il trouva, dans ce Canton, des Temples très riches, tapissés de belles toiles de coton, & tous percés du côté de l'Orient. On y voioit deux Idoles de pierre, chacune sous la forme d'un Bouc noir, avec un feu allumé devant elles, où l'on jettoit, pour l'entretenir, de ce bois qui distille le Baume, connu sous le nom de Baume du Pérou. Cette espece d'arbres croît en abondance dans le Pais.

De la Pointe Sainte Helene à l'Île Sainte Claire, qui est à l'embouchure du Guayaquil, la distance est de sept lieues; & de Sainte Claire à Tumbez, elle est de six. La Riviere de Tumbez entre dans la Mer, Sud-Sud-quart-à-l'Est de cette Pointe. Là, des Montagnes, qui portent aussi le nom de Tumbez, s'étendent le long de la Côte jusqu'à Punta-Moro. Entre Sainte Helene & la Riviere de Tumbez, on rencontre l'Île de Puna, ou Sant'ago, qui a sept lieues & demie de tour; riche & fort habitée au tems de la Découverte. On a vu quelle vengeance François Pizarre tira de ses Habitans. C'est dans cette Île, que Vincent de Valverde, Aumônier des Conquérens, & premier Evêque du Pérou, se retira pour éviter le ressentiment de Diegue d'Almagro: mais aiant été découvert & surpris; il fut assommé à coups de massue par les Insulaires. Souvent, on découvre encore dans l'Île de Puna, de l'or & de l'argent que les Indiens y cacherent alors, pour les dérober à l'avidité des Espagnols.

Les environs de la Riviere de Tumbez sont encore assez habités; mais ils l'étoient beaucoup plus avant la Conquête. Une partie des Indiens est passée dans des Terres plus éloignées. On voioit autrefois, près de cette Riviere, une Forteresse bâtie par les Incas, & un Temple fort riche, dédié au Soleil, avec un Monastere de Femmes & de Filles, consacrées à son culte, sous le nom de Mamaconas. Il en reste encore quelques ruines, qui rendent témoignage à la magnificence de ces Bâtimens. L'embouchure de la Riviere en est à quatre ou cinq lieues au Sud. La Côte s'étend delà au Sud-Ouest, jusqu'à Cabo blanco, qui est à trois degrés & demi de Latitude Méridionale, & d'où la Côte va droit au Sud jusqu'à l'Île de Lobos. Entre le Cap & l'Île, on trouve la Pointe de Parina, qui s'étend en Mer à peu-près comme le Cap. Depuis cette Pointe, l'étendue

(64) Voyages de Correal, Tom. I, chap. 11.

DIVERS  
VOYAGES AU  
PEROU.

CORREAL.  
1692.

Geans & leurs  
restes.

Île Sainte Claire,  
à l'embouchure  
du Guayaquil.

Tumbez & sa  
Riviere.

Île de Puna:

Anciennetés de  
Tumbez.

DIVERS  
VOIAGES AU  
PEROU.

CORREAL.  
1692.

Ville de Saint  
Michel.  
Paita.

Pointe de la  
Scura.

Recif de Truxillo.

Ville & Canton  
de Truxillo.

Riches & belles  
Vallées, entre  
Truxillo & Saint  
Michel.

de la Côte est au Sud-Ouest, jusqu'à Paita. Saint Michel est entre Cabo blanco & Paita. Cette Ville, une des premières que les Espagnols bâtirent au Pérou, sous la conduite de François Pizarro, étoit déjà fort déchue du tems de Correal. Toute la Côte est basse, sans Collines & sans Montagnes, à l'exception de quelques petits tertres de sable ou de gravier. Le Havre de Paita est au-delà de la Pointe, à 5 degrés du Sud, Est & Ouest de l'Île de Lobos. C'est une des Echelles du Pérou. On comptoit, dans la Ville, environ deux cens Maisons & deux Eglises, avant les malheurs qu'elle a plusieurs fois essuies (65); & deux Forts faisoient toute sa défense.

Suivant la Côte au Sud, on arrive à la Pointe de la Scura, qui forme un grand Golfe, où les Vaisseaux trouvent un bon abri. Elle est à six degrés. Ensuite on trouve deux Îles, nommées, comme la dernière, *Îles de Lobos*. Elles sont à la Pointe Nord & Sud, l'une à trois lieues du Continent. Delà, on suit la Côte, Nord-Est & Sud-Ouest, jusqu'à Malabrigo, Golfe où les Vaisseaux ne peuvent entrer que d'un bon tems; & sept ou huit lieues au-delà, on trouve le Recif de Truxillo, mauvais Havre, où l'on peut à peine demeurer à l'ancre. Les Vaisseaux ne laissent pas d'y aborder, pour y prendre des rafraichissemens. La Ville de Truxillo, une des premières que les Espagnols ont bâties au Pérou (66), est dans les Terres, à deux lieues de la Mer; située sur le bord d'une Rivière, dans la Vallée de Chimo. Son Terroir est riche en Bestiaux, en Maïs, en fruits de l'Europe & du Pais, qui y croissent excellemment, en Volaille, en Gibier; sans compter que les Indiens y apportent leurs denrées, de cinquante ou soixante lieues à la ronde. Aussi l'abondance y regne-t-elle toujours; & les environs de la Ville n'offrent que de beaux Jardins, verds & riants dans toutes les saisons de l'année. La Ville même est fort bien bâtie. Ses rues sont larges & très nettes. On y fait un grand Commerce d'Eau-de-vie, de Sucre, de Confitures & de Soie. Il part, tous les ans, de Truxillo pour Panama, quatre grands Navires, remplis de Marchandises du Pais; & souvent, d'autres Vaisseaux viennent y charger de belles Toiles de coton, qui se portent en diverses parties des Indes Orientales. L'Amérique a peu de Villes plus peuplées. Ses richesses & le voisinage de la Mer l'ont souvent exposée aux insultes des Aventuriers; mais elle est défendue par une Forteresse, qui les tient en respect, quoique mal entretenue, pour une Place de cette importance. Les revenus de l'Eglise y sont immenses.

La distance de Truxillo à Saint Michel est de quarante-cinq lieues. On passe par la Vallée de Mompá, qui en est à quinze. Cette Vallée est large & fertile; quoique la Rivière, qui prend sa source dans les Montagnes, se perde dans le sable avant que de se rendre à la Mer. Trois lieues plus loin, on trouve la Vallée de Xavanca, qui est traversée par une autre Rivière. Ces deux Vallées étoient autrefois habitées par les plus grands Seigneurs du Pérou. On passe, de celle-ci, à celle de Tuquema, qui est remplie d'agréables petits Bois, entre lesquels on voit encore les ruines

(65) Par les Corsaires & les Anglois. son, Tom. XI de ce Recueil  
Voiez surtout la Relation de l'Amiral Au- (66) A huit degrés de Latitude du Sud.

de plu  
l'interv  
tations.  
viere d  
Pascam  
min ro  
Ourre l  
& les C

De T  
nom, à  
bouchu  
avec qu  
9 degré  
très sur  
vant C  
Gaura.  
d'où la  
lieues p  
abonda  
Panama  
Gaura,  
Sud-Ou  
qu'à l'I  
rencon  
nommé

A vi  
Havre,  
Lobos.  
du Sud  
ques D  
qui for  
de sable  
lieues d  
core un  
Oueft-  
15 min  
loin est  
lieues a  
le Bois  
lieues.  
perdre  
Camana  
lieue,  
les Ter

Dans  
qu'au F  
ritent u

de plusieurs Palais. Une journée au-delà, on trouve celle de Ciuro; mais l'intervalle n'offre que des sables & des rochers, sans aucune trace d'habitations. Plus loin, on traverse la Vallée de Colliquen, arrosée d'une Riviere du même nom; ensuite celle de Zana, ou Mira-Flores, & celle de Pascamaio, qui passe pour la plus fertile & la plus peuplée. L'ancien chemin roial des Yncas communique à la plupart de ces charmantes Vallées. Outre la beauté des Pâturages, les Maisons de plaisance, les Monasteres & les Couvens, y forment une très agréable perspective.

De Truxillo, on s'avance au Port de Santa, proche d'une Ile du même nom, à laquelle Correal donne une lieue de longueur. La Ville est à l'embouchure d'une Riviere, dont on vante l'eau. Toute cette Côte est basse, avec quelques petits tertres, pierreux & stériles. Le Port de Santa est à 9 degrés. Quatre lieues plus loin, on trouve Férol, Havre très bon & très sûr, mais sans eau douce & sans bois. Cinq lieues au-delà, on passe devant Casma; & la Côte s'étend ensuite au Sud, jusqu'à los Farallones de Gaura. Guarmay se présente, à l'embouche d'une Riviere fort agréable; d'où la route continue toujours au Sud, jusqu'à Barranca. Quatre ou cinq lieues plus loin, on rencontre le Havre de Gaura, lieu célèbre par son abondance de Bœuf salé, dont il fait un riche commerce avec Lima & Panama. Le sel y est dans une grande quantité surprenante. A trois lieues de Gaura, on trouve, par les douze degrés, des écueils, qui sont Nord-Est & Sud-Ouest à la Pointe la plus proche. D'ici, la Côte tourne au Sud-Est jusqu'à l'Ile & au Port de Callao, qui est à deux petites lieues de Lima. On rencontre, entre les écueils & Callao, un Rocher que les Espagnols ont nommé Salmerina.

A vingt-six lieues de Lima, vers le Sud, on trouve Sangalla, fort bon Havre, à 14 degrés de hauteur; & fort près du Havre une autre Ile de Lobos. C'est de la quantité de Loups marins, que plusieurs Iles de la Mer du Sud ont tiré ce nom. Toute la Côte est basse, à la réserve de quelques Dunes. Cette Ile de Lobos est environnée de sept ou huit autres, qui forment ensemble un vrai triangle; toutes inhabitées & composées de sables, qui servent de retraite aux Loups marins. Elles sont à trois lieues de la Côte. Un peu plus loin, à la même hauteur, on trouve encore une Ile du même nom; & neuf lieues au-delà, Sud-Ouest, & Sud-Ouest-quart-au Sud, on arrive à la Pointe de Nasca, par les 15 degrés 15 minutes. Cette Pointe est un abri pour toutes sortes de Navires. Plus loin est celle de Saint Nicolas, d'où la Côte tourne au Sud-Ouest; & neuf lieues au-delà, on trouve le Port d'Acari, où les vivres, l'eau fraîche & le Bois sont abondamment fournis, par une Vallée qui en est à quatre lieues. Ce Port est à six degrés. Ensuite, on arrive à Rio d'Ocoona, sans perdre de vue une Côte assez deserte; un peu plus loin, à la Riviere de Camana; enfin à celle de Quilca. Le Havre de même nom en est à demie lieue, & sert de Port à la Ville d'Arequipa, qui est à douze lieues dans les Terres, à 12 degrés de Latitude.

Dans l'espace d'environ cent lieues, qu'on compte depuis Lima jusqu'au Havre de Quilca, on passe devant plusieurs belles Vallées, qui méritent une description. Celle de Pachacamac, si célèbre par son ancien Tem-

DIVERS  
VOIAGES AU  
PEROU.

CORREAL.  
1692.

Ile & Port de  
Santa.

Casma.  
Guarmay.

Gaura.

Callao de Lima.

Sangalla.

Iles de Lobos.

Pointe de Nasca.

Port d'Acari.

Belles Vallées.

Pachacamac.

DIVERS  
VOYAGES AU  
PEROU.

CORREAL.  
1692.

Xilca.  
Mala.

Val de Guarco.  
Ce qui le rend  
célèbre.

Lucaguana.  
Chinca.

Yca.

Plusieurs Vallées  
de Nasca.

Description d'A-  
requipa.

ple, n'est qu'à trois lieues de Lima. On vante sa fertilité, & l'abondance de ses Bestiaux. Elle est suivie de celle de Xilca, qui n'est pas moins riche en grains, en racines & en fruits, quoiqu'elle ne soit arrosée d'aucune Rivière, & qu'il n'y tombe jamais de pluie, comme dans les autres Pais plats du Pérou. Les Indiens y creusent de petites fosses, dans lesquelles ils plantent leurs Maiz ou d'autres grains qu'ils veulent cultiver; & la seule rosée les fait fructifier. Deux lieues plus loin est la Vallée de Mala, qui est traversée par une belle Rivière, bordée d'arbres. On trouve, quatre lieues après, le Val de Guarco, célèbre au Pérou, non-seulement par sa fertilité, mais par le souvenir que les Péruviens conservent de son ancien Domaine. Ses Habitans, qui étendoient leur pouvoir sur tout le Pais voisin, ne furent assujettis aux Incas, qu'après une longue & sanglante guerre. Les Vainqueurs firent bâtir, pour les tenir en bride, une Forteresse, dont le fondement étoit de grosses pierres quarrées, si bien liées, qu'à peine en appercevoit-on la séparation dans leurs débris. Elle avoit des degrés, pour descendre vers la Mer; & les Incas la croioient si bien défendue par sa situation, ou par la nature de l'ouvrage, qu'ils y avoient une grande partie de leurs Trésors.

Une lieu au-delà passe la Rivière de Lucaguana, qui arrose une autre Vallée du même nom; & cinq lieues plus loin, on trouve celle de Chinca, qui contient un beau Couvent de Dominicains. On y comptoit autrefois plus de vingt-cinq mille Habitans. Elle étoit aussi sous la domination des Incas, qui y avoient fait bâtir un Temple au Soleil. C'est une des plus grandes Vallées du Pérou. Elle est coupée par des Ruisseaux & des Bois. Les Citrons y sont en abondance, & d'un excellent goût. On y voioit autrefois, sur des éminences, un grand nombre de Tombeaux; mais les Espagnols les ont détruits, après en avoir enlevé les richesses.

De Chinca, on passe à la Vallée d'Yca, qui n'étoit pas moins habitée que la précédente. Elle est arrosée d'une Rivière, si petite en certains tems, que pour y suppléer, on fait descendre l'eau des Montagnes par des canaux. Elle abonde aussi en Fruits, en Chevaux, en Vaches, Chevres, Pigeons & Tourterelles. On passe ensuite à la Vallée de Taxamalca, qui contenoit autrefois plusieurs Palais, & les plus riches Magasins des Incas. On y voioit aussi des Tombeaux, pleins d'or & d'argent, que les Espagnols pillèrent, après avoir détruit une partie des Habitans.

On distingue plusieurs Vallées de Nasca, entre lesquelles il s'en trouve une, qui produit beaucoup de fruits & de cannes de sucre. C'est par routes ces belles Vallées, que passe le chemin royal des Incas, fait pour la commodité des Voyageurs, & pour la sûreté des routes. De ces Vallées, on passe à celles d'Acari, d'Ocana, d'Ycatmana & de Quilca, lieux anciennement fort habités, & fertiles en fruits & en Bestiaux.

Arequipa, située dans la dernière, est bâtie dans un lieu commode. L'air y est fort tempéré & le plus pur du Pérou. On vante les agrémens de son séjour. La Ville est composée de quatre à cinq cens Maisons. Son territoire est fertile, surtout en excellens grains. Son ressort s'étend jusqu'à Tarapaca, & comprend quelques parties du Condesuyo, Hubinas, Xiqui, Guanitra, Quimistaca & Colaguas. L'entrée de son Port est étroite;

mais on  
geusement  
la Mer  
de los C  
lao & P  
Espagno  
ne pure  
plus loin

On v  
fera, qu  
commun  
mire dan  
ni d'oliv  
la Provi  
la toile,

Les C  
semblabl  
traordina  
les yeux  
coup d'A

Comm  
Montagn  
de los A  
fort élev  
étendu  
tables, a  
qui s'éte  
ces Mon  
Vallées,  
d'ailleurs  
Péruvien  
riens, q  
core pris  
adroits,  
de pierre  
lent aux  
nent dans

La Val  
natan, d  
l'air ne  
nes & de  
route ma  
rope. On  
bâti une  
trouve,  
peine y  
très froic

mais on y moule sur dix-huit brasses d'eau. On ne parle point avantageusement de ses fortifications : cependant, c'est un poste important de la Mer du Sud, parcequ'on y transporte la meilleure partie des trésors de los Charcas, des Mines du Potosi, & de celles de Porco, pour le Callao & Panama. La plupart des Habitans Naturels ont été détruits par les Espagnols. Ils adoroient le Soleil, comme tous les Péruviens. Ceux, qui ne purent supporter la tyrannie de leurs nouveaux Maîtres, se retirèrent plus loin dans les Terres.

On voit, près d'Arequipa, ce fameux & redoutable Volcan, qui causera, quelque jour, la ruine de la Ville. C'est peut-être la chaleur qu'il communique aux terres, qui leur donne la force & la douceur qu'on admire dans leurs productions. Cependant elles ne portent pas de raisin, ni d'olives, ni de froment. On tire ces Provisions d'Espagne, pour toute la Province de Los Charcas & du Potosi. D'autres, telles que le coton, la toile, les cordages de Navires, viennent du Chili & du Mexique.

Les Côtes Maritimes de ces Cantons sont peuplées d'Oiseaux, assez semblables à nos Vautours, mais dont les ailes sont d'une grandeur extraordinaire. Ils se nourrissent de Loups marins, auxquels ils arrachent les yeux, pour les tuer ensuite & les manger. On y trouve aussi beaucoup d'Alcatras ; oiseaux, dont la chair est puante & fort mal saine.

Comme il y a peu d'endroits du Pérou d'où l'on n'aperçoive des Montagnes, Corral distingue en trois sortes ; la fameuse *Cordillera de los Andes*, ou Cordilliere des Andes, qui est une chaîne de terres fort élevée, & pleine de Bois ou de Rochers ; 2. les Montagnes, qui sont étendues le long des Andes, & qui sont très froides ; incultes, inhabitables, avec leurs sommets toujours couverts de neige. 3. les hautes Dunes qui s'étendent dans le País plat, depuis Tumbes jusqu'à Terapaca. Entre ces Montagnes, on ne laisse pas de rencontrer de grandes Plaines & des Vallées, qui ne souffrent jamais rien des vents & des orages ; fertiles, d'ailleurs, & pleines de Bois, où l'on trouve toute sorte de Gibiers. Les Péruviens, qui touchent aux Montagnes, sont plus robustes & plus laborieux, que ceux du bas Pérou & de la Côte. Quoiqu'ils n'aient pas encore pris les usages & les manières des Espagnols, ils sont traitables, adroits, intelligens, & d'un Commerce facile. Leurs Maisons sont bâties de pierre, & couvertes de terre ou de chaume. Les Rivieres, qui coulent dans leurs Vallées, facilitent leur travail par la fertilité qu'elles donnent aux Terres.

La Vallée d'Ataris contient une Ville nommée *Pasto*. Elle conduit à Gualnatan, & Ypiuli, où le voisinage de la Ligne n'empêche point que l'air ne soit trop froid pour le Maïs ; mais il y croit quantité de racines & de fruits. D'Ypiuli à Guaca, on trouve le Chemin royal des Incas ; route magnifique, & qui n'a voit rien d'inférieur aux plus belles de l'Europe. On y passe une Riviere, sur le bord de laquelle les Péruviens avoient bâti une Forteresse, où ils faisoient la guerre aux Habitans de Pasto. On trouve, à peu de distance, une Fontaine, dont l'eau est si chaude, qu'à peine y peut-on tenir les mains, quoique celle des Rivieres voisines soit très froide. La Riviere offre un Pont de Pierre, que les Naturels du País

DIVERS  
VOYAGES AU  
PEROU.

CORREAL.  
1692.

Son Volcan.

Oiseaux singu-  
liers.

Trois sortes de  
Montagnes.

Péruviens qui les  
habitent.

Vallée d'Ataris.  
Pasto.  
Gualnatan.

DIVERS  
VOYAGES AU  
PEROU.

CORREAL.  
1692.

Forteresse des  
Incas.

Cruauté de  
Huayna-Capac.

Ruines majes-  
tueuses.

Otaballo & Co-  
cesqui.

Quito.

appelloient Lumichaca, où les Incas avoient toujours eu dessein de bâtir un Fort, pour se rendre maîtres du passage : mais l'arrivée des Espagnols fit avorter ce dessein.

De Guaca, on passe à Tusa ; d'où l'on arrive bientôt au pied d'une Colline, sur laquelle les Incas avoient une de leurs principales Fortereses. Les ruines en subsistent encore. Plus loin est la Riviere de Mira ; canton, où la chaleur est fort vive, mais riche en fruits, tels sur-tout que les Melons & les Oranges. Les Lapins, les Toutterelles, les Perdrix, le Maiz & l'Orge y sont aussi dans la plus grande abondance. Delà, on traverse un Lac, que les Péruviens nomment, dans leur Langue, *Lac de Jang*. Il tire ce nom d'une sanglante cruauté de l'Inca Huaina-Capac, qui fit massacrer, ou jeter dans les eaux du Lac, plus de vingt mille Habitans de cette Province, pour une offense, qu'il prétendoit en avoir reçue. On place cet événement, un peu avant l'arrivée des Espagnols.

Après ce célèbre Lac, on trouve la Bourgade de Carangua, où l'on voit encore de fort belles Citernes, qui sont un ouvrage des Incas. On y voit aussi les restes d'un Palais, & d'un Temple du Soleil. Toutes ces ruines, qui conservent un air de grandeur, entretiennent encore, dans l'esprit des Péruviens, un magnifique souvenir de leurs anciens Souverains. ils racontent qu'il y avoit, dans ce Temple, deux cens Vierges, gardées avec un soin extraordinaire, après avoir voué leur virginité au Soleil. Celles qui avoient le malheur de la perdre, étoient étranglées, ou enterrées vives. Les Prêtres, logés près du Temple, y faisoient tous les jours des offrandes & des sacrifices. Tous les vaisseaux & les ustenciles du Temple étoient d'or ou d'argent. Les murs étoient revêtus des mêmes métaux, enrichis de perles, d'émeraudes & d'autres pierres précieuses. Une garnison nombreuse que les Incas tenoient dans la Ville, augmentoit le respect des Peuples pour un lieu, où la terreur des armes servoit à soutenir la majesté des Autels.

Après Carangua, on trouve Otaballo & Cocesqui : mais l'intervalle est occupé par des Montagnes toujours couvertes de nége. On passe ensuite à Guallabamba, qui n'est qu'à trois lieues de Quito. La chaleur est excessive dans ce Canton, par la double raison qu'il est sous la Ligne, & renfermé entre des Montagnes.

Quito est la principale Ville du haut Pérou, & la Capitale de son Audience. Elle étoit autrefois Capitale d'un Roïaume du même nom : mais depuis plus d'un siècle, elle avoit beaucoup perdu de son ancien lustre, dont on rapporte le plus grand éclat, au tems de Gonzale Pizarre, depuis l'année 1545, où l'on découvrit aux environs plusieurs Mines d'or, que l'avidité des Espagnols épuisa bientôt. La description de Corréal n'ajouteroit rien à celle qu'on a donnée dans un article particulier ; mais il assure que le climat y ressemble beaucoup à celui de l'Espagne, & que l'Été y est peu différent. Sa curiosité lui fit vérifier plusieurs fois que les hautes Montagnes, qui enferment la Ville, les pluies violentes & les Torrens détachent quantité d'or, qui roule dans la Plaine avec le sable. Les Indiens, dit-il, s'y rendent, en troupe, pour le recueillir ; & leur travail tourne au profit des Espagnols, que cette espérance y attire aussi de routes

toutes les  
chesses, est  
pire, à Qu  
cause des fi  
xions ; & t  
la mort ou

Les famer  
lieues de Q  
on ne nous  
les restes d  
can. Ensuit  
ruines en fe  
lieues au-de  
Païs célèbre  
charmantes  
naribamba  
Los Cañares  
des Andes ;  
bier. Les In  
Arsenaux, à  
les principa  
que les ruin  
res ; espece  
en échange  
Portes du P  
piés, & d'a  
les prendre

Après av  
dans les Te  
Vergara. M  
tenir les Inc  
connue. Ault  
lieues de Q  
entre chez l  
au-delà des  
bient au N  
cas que nou  
encore pût s  
leurs Voisin  
l'étendue de  
Fleuve des  
& en pierre  
merce aisé,  
tion, contr  
les échanges  
robustes. Le  
billemens d

Tome

toutes les Places voisines. Mais le bonheur, qu'ils se promettent de ces richesses, est extrêmement diminué par le prix qu'elles leur coûtent. On respire, à Quito, & dans les lieux voisins, un air épais & mal sain, qui cause des fièvres, des coliques d'entrailles, & de fort dangereuses fluxions; & souvent ceux, qui vont y chercher de l'or, n'y trouvent que la mort ou la maladie.

Les fameux Palais de Tomebamba, ou plutôt leurs restes, sont à trente lieues de Quito. Pour s'y rendre, on passe de cette Ville à Pancaleo, dont on ne nous apprend pas l'éloignement. Deux lieues plus loin, on trouve les restes d'un ancien Bourg, nommé Mulchalo, près duquel est un Volcan. Ensuite on passe à Tacunga, Ville autrefois égale à Quito, comme ses ruines en font foi. Elle est suivie de Muliambo, & de Hambato. Deux lieues au-delà, on trouve Moscia; ensuite Rio Bamba, dans le Purvaës, Pais célèbre par la beauté des Campagnes, qui sont remplies de fleurs charmantes & d'excellentes herbes. Cajambi, Taenbos, Tiguicambi, Canaribamba, & Tamboblanco suivent. Tous ces lieux sont du ressort de Los Cañares, comme Tomebamba, qui est dans le chemin royal, au pied des Andes; Pais froid, arrosé de deux Rivières, & fort abondant en Gïbier. Les Incas avoient, dans le Pais de Cañares, leurs Magasins & leurs Arsenaux, à dix lieues les uns des autres. Ces Edifices étoient gardés par les principaux Officiers de l'Empire. Le Temple du Soleil, dont il ne reste que les ruines à Tomebamba, étoit bâti de belles pierres, noires & vertes; espece de jaspe, que les Habitans naturels des Montagnes reçoivent en échange des Indiens de l'Amazone, pour d'autres marchandises. Les Portes du Palais étoient ornées de figures d'Oiseaux, de Bêtes à quatre piés, & d'autres animaux, dont les restes sont si bizarres, qu'on ne peut les prendre que pour des représentations fantastiques.

Après avoir passé la Cordillière, du côté de Tomebamba, on entre dans les Terres de Pacamoros. On a vû que ce Pais fut découvert par Vergara. Mais quoique les Espagnols y aient bâti quelques Villes, pour tenir les Indiens en bride, la plus grande partie en est encore assez mal connue. Aussi Dom d'Ulloa même en parle-t-il peu. Il est à plus de soixante lieues de Quito, par les Montagnes. Quarante-cinq lieues plus loin, on entre chez les Chicapoyas. On assura Correal que tout ce Pais, qui est au-delà des Andes, est très abondant en or; & que les Indiens, qui habitent au Nord-Est de Sant'Iago de las Montañas, n'en font pas plus de cas que nous ne faisons du cuivre & du fer. Mais les Espagnols n'ont encore pû subjuguier ces Peuples, soit qu'ils les trouvent plus guerriers que leurs Voisins, ou qu'ils soient arrêtés par la difficulté des passages. Toute l'étendue des Terres, qui est renfermée entre les Andes, Aguarica, le Fleuve des Amazones, & Majobamba, passe aussi pour très riche en or & en pierres précieuses. Les Habitans, dit Correal, y feroient d'un Commerce aisé, s'ils étoient traités avec douceur; mais leur ancienne prévention, contre la cruauté des Espagnols, les tient en garde, jusques dans les échanges qu'ils font avec eux. Ils sont de haute taille, bien faits & robustes. Leurs Femmes sont belles, & d'un naturel fort doux. Les habillemens du Pais sont de toiles de coton, qu'elles fabriquent elles-mê-

DIVERS  
VOYAGES AU  
PEROU.  
CORREAL.  
1692.

Route de Quito  
à Tomebamba.

Tomebamba &  
son ancien Tem-  
ple.

Pais de Pacamor-  
ros.

Chicapoyas.

DIVERS  
VOYAGES AU  
PEROU.

CORREAL.  
1692.

Jaën, & les Cha-  
guancas.

Moteyones, &  
Majobamba.

Guanuco.

Guamanga, ou  
San Juan de la  
Vittoria.

Palais de Rio  
Vinoquo.

Bilcas.

Andaguaylas.

Abancay.

Matambo.

Cusco, & ses  
Vallées.

mes, ou de petites étoffes de Quito, que les Espagnols troquent avec eux pour de l'or, & sur lesquelles ils font un profit du triple. Ces Provinces furent réduites en 1536, par Alfonse d'Alvarado.

Des Chicapoyas, en allant au Nord-Ouest, on trouve Jaën, & les Chaguancas, qui habitent dans les Andes. La petite Ville de Jaën est située au pied d'une des Andes, dans la Vallée de Vega. On a découvert des Mines d'or dans une partie des Montagnes; mais les difficultés refroidissent le travail. La Vallée est riche en Grains & en Bestiaux. Autrefois les Habitans de ce Canton étoient employés à fabriquer les étoffes qui servoient à l'habillement des Incas & de leur Cour. Ils conservent leur ancienne industrie; & leur principale occupation est encore à fabriquer des Ouvrages délicats, tels que de la Tapisserie & de la Broderie, qui ne cedent rien aux plus belles de l'Europe.

Des Chicapoyas, on passe au Sud-Est chez les Moteyones, & l'on arrive à Majobamba. Au-delà, vers le Sud-Ouest, on trouve Saint Leon de Guanuco, à quarante lieues de San Juan de la Frontera. Guanuco est dans un Pais agréable, où tous les fruits d'Espagne croissent en perfection. Le Chemin roial y passe. A quarante-huit, ou cinquante lieues de Guanuco, on arrive dans une autre Colonie Espagnole, qui portoit anciennement le nom de Guamanga, & qui a pris celui de San Juan de la Vittoria. La Ville doit son origine à François Pizarre, qui voulut en faire une Forteresse, pour la défense des Passages entre Los Reyes & Cusco. Les Maisons y sont de pierre, & fort bien bâties, avec des Jardins & une belle Place, traversée par une Riviere, nommée Rio Vinoquo, dont on vante beaucoup l'eau. Le chemin roial passe à Guamanga. L'air, qui est sain & tempéré; l'abondance des Bestiaux, que les Habitans nourrissent dans de grands parcs aux environs de la Ville; l'excellence des Grains, surtout du Froment, qui n'y est pas moins beau qu'en Espagne; enfin les agrémens & les commodités d'une belle situation, font choisir, à quantité d'Espagnols, Guamanga pour leur séjour. On voit, à peu de distance de cette Ville, sur les bords de Rio Vinoquo, les ruines d'un beau Palais des Incas, d'une structure toute différente des autres Palais du Pérou. Sa forme est quarrée; au lieu que celle des autres est ordinairement longue & étroite.

De Guamanga, on compte quarante-cinq lieues jusqu'à Cusco. Les huit premières conduisent à Bilcas, sur le bord d'une Riviere de même nom, qui vient d'un Pais riche en Mines, où les Indiens sont naturellement guerriers. De-là, passant par Andaguaylas, on arrive à la Ville & Riviere d'Abancay; canton plein de Mines, & traversé par l'ancien chemin roial, mais où la marche n'en est pas moins difficile, à travers des rochers & des montagnes, dont les descentes sont fort dangereuses, surtout pour les Chevaux & les Mulets chargés. Aussi l'usage des Llamas y est-il plus commun. D'Abancay, on passe à Matambo; & traversant les Montagnes de Villaconga, on entre dans la Vallée de Xiguixagana, Terre de Mines, comme toutes les précédentes. Cette Vallée contenoit autrefois les Maisons de Plaisance & les Jardins des Incas. Matambo est à quatre lieues de Cusco. On trouve ici le chemin roial, qui conduit à cette Capitale de l'ancien Empire des Incas.

Cusco  
Vallées v  
Ville a c  
au Sud le  
passent a  
porte le  
s'étend p  
loin est c  
Magasins  
des Calle  
ne cherch  
Montagne  
passe à C  
dominatio  
Pais qui  
été décou  
& l'obstin  
vanger de  
lesquels i  
Pais des  
ples. Au-  
Lac, se n  
jusqu'à P  
compense  
chesses d

Après  
nous con  
qu'elle n  
viere de  
d'une lie  
Une lieu  
bouchure  
C'est une  
approcher  
manquent  
à l'Est. C  
bolo, pro  
sept lieue  
petite lie

La Vill  
gnols, est  
15 minut  
dont elle  
tes les ric  
transporté  
de Lima,

(67 Voyez



Cusco (67) est fermé de toutes parts par des Montagnes ; mais les Vallées voisines sont d'une extrême fertilité en grains & en fruits. La Ville a du côté du Nord & de l'Est, les Andefuios & les Omasuios ; au Sud les Callogas & les Condefuios. Les Rivieres d'Yucay & d'Apurima passent assez près des Murs. La Vallée que forme la première, & qui porte le même nom, est un des plus agréables séjours du monde. Elle s'étend plus de trois lieues, entre de hautes Montagnes. Deux lieues plus loin est celle de Tambo, où l'on voit encore de magnifiques ruines des Magasins & des Arsenaux des Incas. Ensuite, on se trouve dans le País des Callogas & des Condefuios, Peuples belliqueux & mal soumis, qui ne cherchent que l'occasion de nuire aux Espagnols. Ils habitent de hautes Montagnes, où ils ont leurs Bourgs & leurs Villages. Le chemin royal passe à Chancas, & des deux côtés du Lac de Tititaca, si fameux sous la domination des Incas, & dans les derniers tems de la conquête. Tout le País qui environne ce Lac, abonde en Mines, dont quelques-unes ont été découvertes ; mais la plupart sont demeurées inconnues, par la malice & l'obstination des Habitans naturels, qui n'ont pas d'autre voie, pour se venger de la tyrannie des Espagnols, que de leur cacher des trésors pour lesquels ils leur voient tant de passion. Le Lac de Tititaca, situé dans le País des Callogas & des Omasuios, est bordé des Habitations de ces Peuples. Au-delà, le chemin royal, qui se divise à droite & à gauche du Lac, se réunit au-dessous de Choquiapo, entre les Andes, & continue jusqu'à Plata. Tout ce País est rude, & d'un accès difficile ; mais, en récompense, il n'a point de Montagnes qui ne contiennent de grandes richesses dans leur sein.

Après une si longue route, Correal revient à la Côte d'Arequipa, & nous conduit à Xuli, Ville située à 17 degrés, & plus peuplée autrefois qu'elle ne l'est aujourd'hui. Trois lieues plus loin, on rencontre la Riviere de Tambopalla, & sept lieues au-delà, une Pointe, qui s'étend d'une lieue en Mer, au bout de laquelle il faut se garder de trois écueils. Une lieue au-dessous de cette Pointe, on trouve le Havre d'Yllo, à l'embouchure d'une Riviere du même nom ; on ne prendroit pour une Ile. C'est une Pointe de terre basse, qui ne permet point aux Navires de s'en approcher sans précaution : mais les vivres & les rafraîchissemens n'y manquent point. La Côte s'étend ensuite au Sud-Est & au Sud-Est-quart-à-l'Est. Cinq lieues plus loin, on arrive au Cap nommé *Morro del Diabolo*, proche de Rio Sama. Au Sud-Est & Sud-quart-à-l'Est, on trouve, sept lieues plus loin, un Monticule, avec quelques Dunes, suivies d'une petite Ile, & bientôt le Port d'Arica.

La Ville de ce nom, que son Commerce rend importante aux Espagnols, est défendue par d'assez bonnes fortifications. Elle est à 18 degrés 15 minutes de Latitude. Sa rade n'a rien à craindre des vents du Nord, dont elle est à couvert par de hautes & stériles Montagnes. Autrefois, toutes les richesses du Potosi & des autres Mines de los Charcas y étoient transportées sur le dos des Llamas : mais, par degrés, on a pris la route de Lima, comme la plus sûre ; ce qui n'empêche point qu'Arica ne soit

(67) Voyez ci-dessus sa Description.

DIVERS  
VOYAGES AU  
PEROU.

CORREAL  
1692.

Lac de Tititaca;

Xuli;

Yllo;

Arica;

DIVERS  
VOIAGES AU  
PEROU.

CORREAL.  
1692.

toujours une Place de grand Commerce. Elle a , vers le Sud , un Rocher qui la mer à l'abri des vents , & qui la garantit , par conséquent , de la fraîcheur qu'ils apportent. Aussi l'air y est-il fort mal sain & fiévreux. La *Guana* , siente d'Oiseaux , qui se ramasse aux environs , pour fumer les terres , répand une odeur insupportable aux Estrangers ; & quoique les Habitans y soient accoutumés , les exhalaïsons qui s'en élevent , jointes au mauvais air qu'ils respirent , leur causent de violens maux de tête , & leur donnent une couleur fort livide. Avant la conquête , les Péruviens faisoient leurs sacrifices sur le grand rocher qui couvre la Ville du côté du Sud ; & c'étoit un point de Religion pour eux , de jeter dans le creux du rocher les Offrandes qu'ils faisoient aux Idoles. Sur cette tradition , les Espagnols du País sont persuadés qu'on y trouveroit d'immenses richesses , s'il étoit possible d'y pénétrer. Ils croient aussi que la plus grande partie des trésors qui étoient destinés à païer la rançon d'Atahualipa , & que ses Sujets se crurent dispensés de livrer après sa mort , furent ensevelis dans d'autres creux de Rochers , où le Ciel permet qu'ils soient gardés par une troupe de Démon.

Riviere de Piz-  
zagua.

D'Arica , la Côte s'étend sept lieues vers le Sud-Ouest , où est l'embouchure de la Riviere de Pizzagua ; & dix-neuf lieues plus loin , on trouve le Cap de Tarapaca , vis-à-vis duquel , on découvre , à une lieue & demie du Continent , l'île de Gouana , dont le circuit est d'une lieue. Ensuite la Côte s'étend , au Sud-quart-d'Ouest , l'espace de quatre lieues , jusqu'à la Pointe de Decacana. Douze lieues au-delà de cette Pointe , on rencontre le Havre & la Baie de Moxillon , ou Mesilones , à 22 degrés & demi ; d'où la Côte prend au Sud-Sud-Ouest , pendant près de soixante-dix lieues. On trouve , dans cet espace , *Morro Morreno* , & d'autres Caps ou Pointes , jusqu'au Havre de Copiapo , qui est la premiere Place du Chili. Correal termine ici sa course & ses descriptions.

#### Route par terre , de Quito à Panama , par le Popayan.

1695.

LE même Voïageur , parti de Quito , en 1695 , pour se rendre par terre à Panama , donne la description d'une Route si peu connue. Il se mit en chemin avec le convoi des Marchandises , qu'on envoie , deux fois l'année , dans le Popayan : ce sont des étoffes fabriquées à Quito , de la canelle du País de Los Quixos , du fer , du cuivre , du vin , diverses étoffes d'Europe , des dentelles d'or , d'argent & de fil , & quantité de petits ouvrages de Mercerie , qui se négocient à quatre ou cinq pour un de profit , avec les Indiens de l'intérieur des Terres. On y transporte aussi beaucoup de Maïs & d'autres grains.

Distance & route  
de Quito à Pasto.

Lorsqu'on a passé les Montagnes de Quito , la route est agréable jusqu'à Pasto. C'est toujours l'ancien chemin roïal. Pasto est à cinquante-cinq lieues de Quito , & à cinquante de Popayan. Saint Michel d'Ybarra , qu'on rencontre près des Montagnes de Quacos , est une petite Ville peuplée de Créoles , & d'Indiens soumis , mais fort incommodée du voisinage des *Bravos* , qui occupent tout le plat País jusqu'à la Mer. Ces redoutables Nations possèdent des Terres , qu'on croit remplies de Mines fort riches ; mais

rien ne  
pitié ce  
tire d'e  
Pérou a  
Pasto  
les & c  
Espagno  
des Bra  
tagnes  
vent jar  
mes à f  
& les In  
min , p  
nacés d  
de cette  
ou , dan  
feuillage  
une lon  
tus ; ma  
qui leur  
ne pass  
anneaux  
& aux j  
monde ;  
courage  
Espagno  
pris , di  
dans l'es  
que de  
du Pérou  
servent  
quent l'a  
alors de  
violer le  
Popay  
ou qu'el  
grés 15  
à la rése  
premier  
mettre ;  
Ils ont r  
siculté de  
guerrir ,  
Correal  
armes ; c  
la Relig  
» que le

rien ne peut adoucir leur haine pour les Espagnols. Ils massacrent sans pitié ceux qui tombent entre leurs mains ; & l'unique vengeance qu'on tire d'eux, lorsqu'on peut les enlever, est de les employer aux Mines du Pérou & du Popayan.

Païto est une fort jolie Ville, habitée par quelques centaines de Créoles & d'Indiens soumis, entre lesquels il se trouve cinquante ou soixante Espagnols. Ensuite la route devient difficile & dangereuse, soit du côté des Bravos, dont il ne faut attendre aucun quartier, soit par les Montagnes & les précipices dont elles sont remplies. Les Voyageurs ne doivent jamais traverser ce Païs qu'en grand nombre, & bien pourvus d'armes à feu, qui sont également nécessaires pour écarter les Bêtes sauvages & les Indiens. Ils ne doivent pas quitter les convois, ni le grand chemin, parcequ'il n'y a point de Bois & de défilés, où ils ne soient menacés de quelque embuscade. Les Peuples du Popayan, & des environs de cette Province, ont ordinairement pour demeure le creux des rochers, ou, dans quelques endroits, de petites Hutes de branches d'arbres & de feuillages. Ils parlent du gosier, d'un ton si rauque & si sourd, que sans une longue habitude, à peine distingue-t-on leurs paroles : ils sont vêtus ; mais les Femmes ne portent qu'une simple chemise de toile de coton, qui leur couvre tout le corps. Les Hommes la portent si courte, qu'elle ne passe gueres la moitié de la cuisse. Ils ont, au nez & aux oreilles, des anneaux d'or, & de petites pierres, qui tirent sur l'émeraude ; aux bras & aux jambes, des brasselets de Corail, qu'ils préfèrent à tout l'or du monde ; & sur la tête, des plumes de diverses couleurs. A l'égard du courage, Correal leur en attribue jusqu'à la fureur, du moins contre les Espagnols, dont ils ne veulent recevoir aucune proposition de paix. J'appris, dit-il, à Popayan même, qu'ils s'efforcent d'entretenir cette haine dans l'esprit de leurs Enfans, & qu'ils leur apprennent avec soin l'époque de la conquête de leur Païs. Ils ont, comme dans toutes les parties du Pérou, des cordons qu'ils nomment *Guappas*, & dont les nœuds leur servent d'Annales. Ils montrent sans cesse à leurs Enfans ceux qui marquent l'arrivée des Espagnols, & les exhortent à se souvenir, qu'il vint alors de la Mer une troupe de Brigands, dans des Barques ailées, pour violer leurs Femmes, piller leurs biens, les tuer & les détruire.

Popayan, qui passé pour la Capitale du Païs, parcequ'elle lui donne ou qu'elle en reçoit son nom, est le Siège d'un Evêque. Elle est à 2 degrés 15 minutes du Nord. Tous ses Habitans sont Créoles, ou Indiens, à la réserve du moins d'un fort petit nombre d'Espagnols. Benalcazar, premier Conquérant du Païs, s'attacha plus à s'y fortifier, qu'à la soumettre ; & cette négligence n'a jamais été bien réparée par ses Successeurs. Ils ont même été forcés d'abandonner plusieurs Etablissemens, par la difficulté de résister à des Indiens, auxquels on avoit laissé le tems de s'aguerrir, & qu'il est devenu comme impossible de dompter. Cependant Correal espere que le zele des Missionnaires produira plus d'effet que les armes ; car il se convertit tous les jours quelques-uns de ces Barbares, & la Religion adoucit beaucoup leurs mœurs. » J'ai remarqué, dit l'Auteur, » que les Créoles du Païs sont adroits à l'exercice des armes, propres à

DIVERS  
VOYAGES AV  
PEROU.

CORREAL.  
1695.  
Ville de Païto.

Peuples barbares  
qu'on rencontre,  
& Bêtes sauvages.

Ville de Popayan

Païs mal conquis

DIVERS  
VOIAGES AU  
PEROU.  
CORREAL.  
1695.

» la fatigue , & moins livrés au plaisir , que ceux du Méxique & du Pé-  
» rou ; ce que j'attribue aux guerres continuelles qu'ils ont à soutenir  
» contre ces Indiens. J'ai remarqué aussi qu'ils ne font pas difficulté de  
» s'allier avec les Indiens convertis , dans la vue de leur faire oublier  
» leurs Parens & leurs Amis ; excellente politique , qui n'est bien établie  
» que dans le Popayan & le Paraguay. Il est certain , ajoute le même  
» Voïageur , qu'elle promet de grands avantages dans le Popayan. L'or  
» & les pierres précieuses y sont en abondance. On en tire aussi du baume ,  
» du sang-de-dragon , du jaspe , & une espece d'agate. Sa situation est  
» très forte , parcequ'elle a d'un côté la Mer , & de l'autre les Monta-  
» gnes , où les Bravos ont des retraites inaccessibles. On ne laisse point  
» de trafiquer avec eux , par l'entremise des Indiens convertis ; mais ce  
» Commerce n'est jamais fondé sur la valeur réelle des choses , avec des  
» Peuples qui n'estiment ce qu'on leur offre , qu'à proportion du besoin  
» qu'ils en ont , ou du plaisir qu'ils trouvent à le posséder.

Cali , séjour du  
Gouverneur.

De Popayan à Cali , la route est commode. Cali est le séjour du Gouverneur particulier de la Province. C'est une Ville assez agréable , située au pied des Montagnes , sur le bord du Cauca , Riviere qui prend sa source dans les Monts qui séparent le Pérou du Popayan méridional. On compte environ quarante lieues de Popayan à Cali. Le voisinage des Bravos y tient les Habitans dans une défiance , qui les rend eux-mêmes fort braves & fort adroits. Ils tirent avec une justesse surprenante ; & parmi leurs armes ils ont une espece de lance , dont ils ne se servent pas moins habilement. On ne doute point que les Montagnes , voisines de Cali , ne renferment quantité de Mines d'or ; mais le soin des Indiens est extrême à les cacher ; & parmi ceux qui se convertissent , il ne s'en trouve jamais un qui ait le secret.

Route de Cali à  
Buenaventura.

De Cali , continue le Voïageur , j'eus à traverser des Montagnes peuplées de Bravos : mais j'étois sous l'escorte de quelques Soldats , que le Gouverneur envoïoit au Fort de Buenaventura. Nous étions bien pourvus de poudre & d'armes à feu , avec le secours desquelles nous arrivâmes au Fort , en douze jours de marche , sans autre disgrâce que beaucoup de fatigue & de danger. Après avoir passé les Montagnes , on rencontre des Indiens plus doux : mais , dans une de leurs Habitations , que nous ne craignîmes point de traverser , nous ne trouvâmes qu'un Vieillard & quelques Enfans. Le Vieillard , qui paroïssoit âgé d'environ soixante-cinq ans , nous dit , en fort mauvais Espagnol , que ses Gens étoient en course , & reviendroient le soir avec les Femmes. C'est l'usage du País , que les Femmes travaillent à la culture des Terres , pendant que tous les Hommes , au-dessus de douze ans , vont à la chasse. En retournant aux Habitations , ils ramènent leurs Femmes ; & toute la Troupe revient en chantant & dansant , au son d'une sorte de Flutte & d'un Tambour. Les Danseurs répondent aux Instrumens par des paroles , entrecoupées d'un bourdonnement , qui approche fort de celui des mouches , & qu'ils accompagnent de divers gestes. Ensuite ils se traient , des fruits de leur chasse & des autres alimens du País. Les Vieillards président à chaque Bourgade , & demeurent dans leurs Habitations , avec les Garçons & les Filles , qui ne sont point en core en état de prendre part au travail.

Usages des Ha-  
bitans.

Le Fo  
Il est dé  
brique d  
néanmoins  
routes les  
ment si l  
inaccessib

Tous l  
gue route  
le corps  
plupart fo  
les Homm  
ont de l'  
s'épaissit ;  
les confes  
le nez gr  
grande , l  
veux long  
plement a  
c'est une  
& sur laq  
les Europ  
Guerriers  
gras & lu  
qui n'ont  
pas tout-à  
cuivre , q  
Soleil. On  
l'Istme , u  
qui sont m  
Correal pr  
gnage.

Le bleu  
dans le Pe  
extrême , l  
faire durer  
des os de  
tout pour  
main , qui  
les grande  
mise qui l  
pudeur à c  
mais ce n'e  
sentir le da  
qu'elles ne  
la vérité , c  
de très bon

Le Fort de Buenaventura renferme quelques mauvaises Maisons de bois. Il est défendu par quatre bastions, montés de quelques canons de la fabrique du Pérou ; mais il ne soutiendrait pas six heures d'attaque. C'est néanmoins le Port & l'Echelle de Cali, de Popayan, de Santa Fé, & de toutes les Parties méridionales de Tierra-Firme. La Baie est naturellement si bien disposée, qu'avec un peu de travail, on pourroit la rendre inaccessible.

Tous les Indiens du Popayan sont bien faits. L'Auteur, dans une si longue route, n'en vit pas trois qui ne fussent point de belle taille. Ils ont le corps droit, la jambe & les bras bien tournés, la poitrine large. La plupart sont fort agiles & bons coureurs. Les Femmes sont plus petites que les Hommes, mais elles sont agréables & vives. Dans leur jeunesse, elles ont de l'embonpoint : ensuite leur peau devient lache & rude, leur taille s'épaissit ; & de tous leurs agrémens, il ne leur reste que la vivacité, qu'elles conservent toujours. En général, les deux sexes ont le visage rond, le nez gros, les yeux grands & pleins de feu, le front haut, la bouche grande, les lèvres petites, & les dents blanches & saines. Ils ont les cheveux longs, noirs & rudes. Les Femmes les tressent, ou les attachent simplement avec un cordon. L'usage des peignes leur est devenu familier ; c'est une des Marchandises qu'ils prennent le plus volontiers en échange, & sur laquelle on gagne le plus. Ils ont beaucoup moins de cheveux que les Européens, ce que l'Auteur n'attribue qu'à la chaleur du climat. Leurs Guerriers se les coupent aux nouvelles Lunes. C'est une beauté de les avoir gras & luisans. Ils se les oignent, comme le corps, de divers onguens qui n'ont rien de sale. Ils se peignent aussi le corps ; & s'ils ne naissent pas tout-à-fait blancs, il n'ont pas dans le premier âge cette couleur de cuivre, qu'ils acquèrent à force de se peindre & de vivre exposés au Soleil. On a vu dans la description de Tierra-Firme, qu'il y a, vers l'Istme, une race d'Indiens, dont la blancheur est remarquable, mais qui sont méprisés des autres Nations, qui la regardent comme un défaut. Correal prend occasion ici de confirmer cette singularité par son témoignage.

Le bleu, le rouge, & le jaune sont les couleurs favorites des Indiens, dans le Popayan, comme dans l'Istme. Ils les renouvellent avec un soin extrême, lorsqu'elles commencent à s'effacer sur leur corps ; & pour les faire durer plus longtems, ils se piquent légèrement avec des épines, ou des os de poisson fort aigus, dans l'endroit qu'ils veulent peindre, surtout pour y représenter quelque figure : ensuite ils se frottent avec la main, qui est teinte de la couleur qui flatte leur goût. Quoique dans les grandes chaleurs ils ne fassent pas scrupule de quitter l'espece de chemise qui leur sert d'habit, c'est en réservant toujours de quoi mettre la pudeur à couvert. Les jeunes Garçons & les Filles vont tout-à-fait nus ; mais ce n'est que jusqu'au tems où la nature commence à leur en faire sentir le danger. Alors, la bienséance devient si rigoureuse pour les Filles, qu'elles ne peuvent plus paroître en public sans un voile sur le visage. A la vérité, ces Beautés sauvages ne sont pas longtems captives. On les met, de très bonne heure, sous la puissance d'un Mari.

DIVERS  
VOYAGES AU  
PEROU.

CORREAL.  
1695.

Fort de Buenaventura.

Figure des Indiens du Popayan.

Peignes, Marchandise lucrative.

Especes d'Indiens blancs, confirmées par Correal.

Décence rigoureuse pour les Filles.

DIVERS  
VOIAGES AU  
PEROU.

CORREAL.  
1695.

La plupart des autres usages du Popayan ont tant de ressemblance avec ceux de Tierra-Firme , dans les parties qui s'en approchent , ou avec ceux du Pérou vers le Midi, qu'ils peuvent être compris sous l'un & l'autre de ces deux articles. Les Fruits & les Animaux y sont aussi presque généralement les mêmes ; ou s'il s'en trouve quelques-uns auxquels on attribue des propriétés particulières, l'occasion renaitra de les observer.

### S I I.

#### VOIAGE DE M. FREZIER SUR LES CÔTES DU PEROU.

M. FREZIER.  
1713.

ON ne peut refuser, dans ce Chapitre, un rang distingué aux observations d'un Voïageur François, dont on a déjà donné (68) le Journal, avec promesse d'y revenir particulièrement à l'occasion du Pérou : c'est M. Frezier, dont l'exactitude & l'habileté sont si connues, qu'on marche toujours avec autant de confiance que de plaisir sur ses traces. Il ne vit, dans son Voïage, qu'une partie des Côtes, en remontant du Chili à Lima; mais il y fit des remarques, échappées à des Voïageurs moins attentifs.

Depuis Copiapo, dernière Place du Chili, jusqu'à Atacama, dans le Pérou, le Pais est si désert & si affreux, que les Mules y périrent, faute d'herbe & d'eau. On ne trouve, dans l'espace de quarante lieues, qu'une seule Riviere, qui coule depuis le lever du Soleil jusqu'au coucher; apparemment, parceque cet astre fond la neige, qui se gele de nouveau pendant la nuit. Les Indiens l'appellent *Anchallulac*, c'est-à-dire hypocrite. Là sont ces terribles Montagnes, qui séparent le Chili du Pérou. Le froid y est quelquefois si violent, qu'on y meurt gelé, faisant la grimace d'un Homme qui rit; & delà, suivant quelques Historiens, est venu le nom de Chili, qui veut dire froid, quoiqu'au-delà des mêmes Montagnes, l'air soit fort temperé. On a vu que, dans le premier voïage des Espagnols, plusieurs d'entr'eux y moururent gelés, debout, avec leurs Mules ou leurs Chevaux. La suite du tems a fait découvrir un chemin beaucoup meilleur, en suivant la Côte maritime.

Montagnes qui  
séparent le Chili  
& le Pérou.

Reconnoissance  
de Cobija.

Son Anse.

Un bon frais du Sud-Sud-Est mit M. Frezier à la latitude de 22 degrés 25 minutes; c'est celle de *Cobija*, Port de la Ville d'Atacama, qui en est à quarante lieues dans les Terres. Il est reconnoissable, parceque depuis Morro-Moreno, qui en est à dix lieues au Vent, la Montagne vient en s'élevant jusqu'au-dessus de l'Anse où il est situé, & commence ensuite un peu à baisser; de sorte que cet endroit est le plus haut de la Côte. Cette reconnoissance est plus sûre que celle des taches blanches qu'on y voit; parcequ'il y en a quantité sur toute cette Côte. L'Auteur n'entra point dans l'Anse de *Cobija*; mais il apprit de quelques François, qui y avoient mouillé, qu'elle n'a qu'un tiers de lieue d'enfoncement, qu'on s'y met à dix-huit ou quinze brasses d'eau, fond de sable, & qu'on y est peu à couvert des Vents de Sud & Sud-Ouest, qui sont les plus ordinaires à la Côte. Pour mettre à terre, il faut débarquer entre des pierres, qui

(68) Au Tome X de ce Recueil.

forment

forment un  
aborder sans  
de Maisons  
roir est stéril  
Maiz & de  
échange du  
Village, qu  
voit quatre  
le mouillage  
d'envoier les  
ils en trouve  
été fréquente  
ont cherché  
Officiers rois  
de l'argent &  
de Potosi, q  
dont l'Auteur

De Cobija  
sans trouver  
Chacanza, q  
ver de la mè  
suite, neuf l  
Indiens. Deu  
garrovos, esp  
basse, 6 lieue  
lieues, vers l  
bija. De Chi  
qui se font e  
tion; & l'on  
Lipes est un  
abondance. I  
quelques peti  
Ville est divi  
d'un demi-qu  
Ces deux Hal  
y comprenant  
Mines d'arge  
toute percée  
qu'on y trou  
& de l'eau.

De Lipes à  
en six ou huit  
ou trois caban  
Après avoir  
degrés, proche  
tente, moitié

(69) Assiento d  
Tome

forment un petit Canal vers le Sud, le seul où les Chaloupes puissent aborder sans risque. Le Village de Cobija est composé d'une cinquantaine de Maisons d'Indiens, faites de peaux de loups marins. Comme le terroir est stérile, ils ne vivent ordinairement que de poisson, d'un peu de Maiz & de Topinambours, ou Papas, qu'on leur porte d'Atacama, en échange du poisson qu'ils fournissent pour cette Ville. Il n'y a, dans le Village, qu'un petit filet d'eau, un peu salée; & pour tout arbre, on y voit quatre palmiers & deux figuiers, qui peuvent servir de marque pour le mouillage. L'herbe y manque absolument aux Bestiaux. On est obligé d'envoier les Moutons dans une Coulée, vers le haut de la Montagne, où ils en trouvent un peu. Comme ce Port est dénué de tout, il n'a jamais été fréquenté que par des François, qui, pour attirer les Marchands, ont cherché les endroits les plus proches des Mines & les plus écartés des Officiers roiaux, dans la vue de se faciliter le Commerce, & le transport de l'argent & des Marchandises. Celui-ci est le plus voisin de Lipes, & de Potosi, qui est néanmoins à plus de cent lieues, & d'un País desert, dont l'Auteur donne la route.

De Cobija, dit-il, on fait, pour premiere journée, vingt-deux lieues, sans trouver d'eau ni de bois, pour arriver à la petite Riviere de Chacanza, dont l'eau est fort salée. Delà, sept lieues, pour en trouver de la même qualité: c'est la même Riviere, sous un autre nom. Ensuite, neuf lieues, pour se rendre à Calama, Village de dix ou douze Indiens. Deux lieues avant que d'y arriver, on passe dans un Bois d'Algarrovos, espece de Tamaris. De Calama à Chiouchiou, ou Atacama la basse, 6 lieues: c'est un Village de huit ou dix Indiens; éloigné de 17 lieues, vers le Sud, d'Atacama la haute, où demeure le Corregidor de Cobija. De Chiouchiou à Lipes; on compte environ soixante-dix lieues, qui se font en sept ou huit journées, sans trouver la moindre habitation; & l'on passe une Montagne de douze lieues, sans eau & sans bois. Lipes est un lieu de Mines (69) qui ont fourni longtems de l'argent en abondance. Il y a huit Moulins en exercice, sans y comprendre ceux de quelques petites Mines aux environs, dans lesquelles il y en a six. La Ville est divisée en deux parties, éloignées, l'une de l'autre, de moins d'un demi-quart de lieue; l'une, qui se nomme Lipes, & l'autre Guaico. Ces deux Habitations peuvent contenir environ huit cens personnes, en y comprenant ceux qui travaillent au bas de la Colline, où sont les Mines d'argent. Cette Colline, qui est entre Guaico & Lipes, est toute percée d'ouvertures, entre lesquelles il s'en voit une si profonde, qu'on y trouve la fin du rocher, au-dessous duquel il n'y a que du sable & de l'eau.

De Lipes à Potosi, on compte environ soixante-dix lieues, qu'on fait en six ou huit jours, sans rencontrer, dans tout ce chemin, plus de deux ou trois cabanes d'Indiens.

Après avoir passé Cobija, M. Frezier fut pris d'un calme, par les 21 degrés, proche d'un Ilot, nommé le Pavillon, parcequ'il a la forme d'une tente, moitié noir par le haut, & blanc par le bas. Derriere cet Ilot,

(69) Asiento de Minas.

DIVERS  
VOYAGES AU  
PEROU.

M. FREZIER.

1713.

Son Habitation.

Chemin de Co-  
bija aux Mines  
de Lipes & de Po-  
tosi.

Mines de Lipes

Ilot nommé Pa-  
villon.

DIVÉRS  
VOYAGES AU  
PEROU.

M. FRÉZIER.  
1713.

Mons du Pais.

Anse & Ile d'I-  
quique.

Conjectures sur  
la Guana.

Mines découvertes  
en 1713.

dans le Continent, est une petite Anse pour les Chaloupes. Cette Côte offre des Animaux, que ses Habitans nomment Lions, quoiqu'ils ressemblent peu à ceux d'Afrique. L'Auteur en vit des peaux, pleines de paille, dont la tête tient un peu du Loup & du Tigre; mais la queue est plus petite que celle de l'un & de l'autre. Ils fuient les Hommes, & ne font la guerre qu'aux Troupeaux. Deux jours de calme, que l'Auteur passa près du Pavillon, ne lui firent appercevoir aucun courant. Quelques petites fraîcheurs le poussèrent vers le Morne de *Carapucho*, au pié duquel est l'Ile d'Iquique, dans une Anse où l'on peut mouiller, mais qui n'a point d'eau douce. Les Indiens du Continent sont obligés d'en aller prendre, à dix lieues delà, dans la Coulée de Pissagua, avec une Barque qu'ils ont exprès: mais comme elle est quelquefois retenue par les Vents contraires, ils n'ont point alors d'autre ressource que le Ruissieu de Pica, qui les oblige de faire cinq lieues par terre.

L'Ile d'Iquique est habitée aussi par des Indiens & des Negres, qu'on y occupe à tirer la Guana, espece de terre jaunâtre, qu'on prend pour de la fiente d'Oiseaux, parcequ'avec la puanteur de celle des Cormorans, on y trouve des plumes d'Oiseaux, fort enfoncées. Cependant on a peine à comprendre comment il a pu s'en amasser une si grande quantité; car depuis plus d'un siecle, on en charge tous les ans dix ou douze Navires, pour engraisser les Terres; & l'on ne s'apperçoit presque point que l'Ile ait diminué en hauteur, quoiqu'elle n'ait pas plus de trois quarts de lieue de tour. Quelques-uns en ont conclu que c'est une terre d'une qualité particulière. Mais l'Auteur trouve une raison de rejeter ce sentiment, dans la multitude incroyable d'Oiseaux de Mer, qui va, sans exagération, dit-il, jusqu'à rendre quelquefois l'air obscur. Ils s'assemblent; tous les matins, vers dix heures, & tous les soirs, vers six, pour enlever le Poisson qui vient alors à fleur d'eau; ce qui leur fait comme une pêche réguliere. A douze lieues d'Iquique, on découvrit en 1713, année de la navigation de l'Auteur, des Mines d'argent, dont on espéroit beaucoup de richesses. Depuis Iquique jusqu'à la Rade d'Arica, la Côte est toujours fort haute & fort saine: mais il faut la ranger de près, dans la crainte que les Courtans, qui portent en Été au Nord & au Nord-Ouest, ne jettent les Navires au large. Quelques autres Navigateurs ont éprouvé, qu'en Hiver, ils portent quelquefois au Sud.

Après la Coulée de Pissagua, on trouve celle de Camarones, qui est plus large; ensuite, à quatre lieues, au Vent d'Arica, celle de *Vitor*, qui a de l'eau douce & du bois. C'est le seul endroit où les Bâtimens, mouillés à Arica, puissent en faire. En arrivant à une lieue de la Quebrada de Camarones, on commence à découvrir le Morne d'Arica, que sa situation, plus basse que la Côte, vers le Vent, fait paroître comme une Ile: mais lorsqu'on en approche, à trois ou quatre lieues, il se fait reconnoître par une petite Ile basse, qui est au-devant, & par sa figure escarpée. On s'y trompe d'autant moins, qu'au-delà c'est un Côte basse. Sa latitude est de 18 degrés 2 minutes. Du côté de l'Ouest, il est tout blanc de fiente d'Oiseaux. Cet endroit est le plus reconnoissable de la Côte. D'un tems clair, on découvre, assez loin dans les Terres, la Montagne de

Tacora, qui  
près desquel  
rent de celu  
nés y souffr

En entran  
cable, l'Ile  
Nord-quart  
Saint Jean  
la Ville. L  
ger des Ro  
de la Rade.  
mais l'Ile de  
teur des fier  
bles & des  
Rade; mai  
la Mer baï  
a quitté; &  
eau douce,  
de grosses p  
être toujours  
petites Cale  
passe entre  
tribord, par  
percevoir de  
sur bas-bord  
ainsi la gran  
si peu d'eau  
chaloupes ch  
de se briser.

Les Espagn  
en cet endroi  
me de petit  
exécuté dans  
qui reproche  
Place forte,  
la difficulté  
cora, qui est  
détruit Arica  
plupart Indie  
émue par un  
On voit encor  
quart de lie  
n'est pas suje  
ité éminence  
fascines, d'u

(70) Ces m  
me Dampier.



Tacora, qui semble s'élever jusqu'aux nues, & qui forme deux têtes, près desquelles est le chemin qui conduit à la Paz. L'air y est si différent de celui qu'on respire en bas, que ceux qui n'y sont pas accoutumés y souffrent, comme en Mer, des maux de cœur & de tête.

En entrant dans la Rade d'Arica, on peut ranger, à la distance d'un cable, l'Île de Guano, qui est au pié du Morne, & aller mouiller au Nord-quart-de-Nord-Est de cette Île, & au Nord-Ouest du Clocher de Saint Jean de Dieu, distingué, par sa hauteur, de tous les édifices de la Ville. Là, on a neuf brasses d'eau, fond de vase dure, sans aucun danger des Rochers du fond, qui rongent les cables en plusieurs endroits de la Rade. On n'y est pas à l'abri des Venis de Sud & de Sud-Ouest; mais l'Île de Guano rompt un peu l'enselement de la Mer. Malgré la puanteur des fientes d'Oiseaux & les mauvaises qualités de l'air, entre des sables & des rochers toujours brulans, on fait d'assez bonne eau dans cette Rade; mais elle se tire d'une manière fort extraordinaire. Lorsque la Mer baisse, on creuse environ un demi pied dans le sable qu'elle a quitté; & c'est dans des creux si peu profonds, qu'on puise de bonne eau douce, qui se conserve fort bien en Mer. Comme le rivage est plein de grosses pierres, qu'il y a peu d'eau, & que la Mer ne laisse pas d'y être toujours mâle, le débarquement ne s'y peut faire que dans trois petites Caletes, dont la meilleure est celle qui est au pié du Morne. On passe entre deux Brisans, pour y entrer; & l'on range de près celui de tribord, parmi des Goémons. Il découvre, de Mer basse, & se fait appercevoir de Mer haute. Après l'avoir dépassé, on revient tout-d'uncoup sur bas-bord, en portant droit aux premières Maisons; & l'on embouque ainsi la grande Calette, dont le fond est presque de niveau, & où il y a si peu d'eau, de Mer basse, que les canots n'y flottent point, & que les chaloupes chargées y touchent, de Mer haute. Aussi, pour les empêcher de se briser, arme-t-on la Quille de dragues de fer.

Les Espagnols, pour se mettre à couvert de la surprise, avoient fait, en cet endroit, des retranchemens de brique crue, & une Barrière en forme de petit Fort, qui flanque les trois Caletes; mais cet ouvrage, mal exécuté dans sa naissance, tomboit en ruines, du tems de l'Auteur, qui reproche même à Dampier d'avoir donné à la Ville le nom de Place forte, parcequ'il y fut repoussé en 1680. Les Anglois, prévenus de la difficulté de descendre devant cette Place, débarquerent à l'Anse de Tacora, qui est au Sud du Morne. De fréquens tremblemens de terre ont ensuite détruit Arica. Ce n'est plus qu'un Village, d'environ 150 Familles, la plupart Indiens, Mulâtres & Negres. En 1705, le 26 de Novembre, la Mer, émue par un tremblement de Terre, en renversa la plus grande partie (70). On voit encore les vestiges des rues, qui s'étendent à près d'un demi-quart de lieue de ce qui subsiste aujourd'hui. Ce reste de la Ville n'est pas sujet au même accident, parcequ'il se trouve situé sur une petite éminence au pié du Morne. La plupart des Maisons ne sont que de fascines, d'une sorte de Glaïeul, nommé *Totora*, liées, debout, les unes

(70) Ces malheurs expliquent la ruine des Fortifications, que Correal avoit vues commander Dampier.

DIVERS  
VOYAGES AU  
PEROU.

M. FRETIER.

1713.

Description de  
la Rade d'Arica.

Comment on y  
fait de l'eau.

Débarquement  
des Chaloupes.

Arica n'étoit plus  
qu'un Village en  
1713.

Sa Description.

DIVERS  
VOYAGES AU  
PÉROU.

M. FREZIER.  
1713.

contre les autres, avec des éguillettes de cuir, sur des cannes qui servent de traverses; ou faites de cannes, posées debout, dont les intervalles sont remplis de terre. L'usage des briques crues est réservé pour les principaux Edifices & pour les Eglises. Comme il n'y pleut jamais, une natte y sert de toit; ce qui donne, par dehors, un air de ruine aux Maisons. L'Eglise Paroissiale est assez propre. Un Couvent de la Merci, de sept ou huit Religieux, un Hôpital des Freres de Saint Jean de Dieu, & un Couvent de Cordeliers, transporté depuis peu de la Vallée dans la Ville, composent le reste du Clergé.

La Vallée d'Arica n'a pas moins d'une lieue de large, au bord de la Mer; mais tout le Pais est aride, à l'exception de l'endroit où l'ancienne Ville existoit, qui est cultivé en luzerne, & en cannes de sucre, mêlées d'oliviers & de cotonniers. Les Marais ne produisent que cette espece de Glaieuls, dont on bâtit les Maisons. Ils s'enfoncent à l'Est, en se rétrécissant du même côté.

Grand Commerce d'Agy ou de Piment.

A la distance d'une lieue au-dedans, on trouve un Village, nommé Saint Michel de Sapa, où l'on commence à cultiver l'Agy, c'est-à-dire le Piment, dont tout le reste de la Vallée abonde. Elle offre quantité de Métairies, qui n'ont pas d'autre objet que cette culture; de sorte que dans un espace fort étroit, qui n'a pas plus de six lieues de long, il s'en fait un Commerce annuel de plus de 80000 écus. Le goût des Espagnols du Pérou est si général pour cette épicerie, qu'il en font entrer dans tous leurs alimens; & comme elle ne peut croître dans les Montagnes, quantité de Marchands viennent enlever tout ce qui s'en trouve dans les Vallées d'Arica, de Sama, de Tacna, de Locamba, & de quelques autres, dans un espace de dix lieues à la ronde, d'où l'on prétend qu'il en sort, chaque année, pour plus de six cens mille piastras, quoiqu'elle se donne à bon marché. Cette abondance de Piment vient de la Guana, qu'on apporte d'Iquique, & qui fertilise la terre jusqu'à lui faire rendre quatre & cinq cens, pour un, de toutes sortes de grains. L'Auteur nous apprend ce qu'on y met par l'industrie. Aussitôt que la Graine est en état d'être transplantée, on range les Plantes, en serpentant, afin que la même disposition des rigoles, qui portent l'eau pour les arroser, puisse la conduire doucement au pié des plantes. Alors on met, à chaque pié de Piment, autant de Guana qu'il en peut tenir dans le creux de la main. Lorsque la fleur se forme, on y en ajoute un peu davantage: enfin, quand le fruit est formé, on y en met une bonne poignée, avec le soin de l'arroser souvent; parcequ'il ne tombe jamais de pluie dans cette contrée; sans quoi, les sels, n'étant point assez détrempés, bruleroient infailliblement les Plantes. L'expérience n'en laisse aucun doute.

Manière de le cultiver.

Ancien Commerce d'Arica.

Avant les guerres, l'Armadille, petite Flotte composée de quelques Vaisseaux du Roi & des Particuliers, apportoit tous les ans, au Port d'Arica, des Marchandises d'Europe, sur-tout du vis-argent pour les Mines de la Paz, d'Oruro, de la Plata, ou Chuquizaca, Potofí & Lipés. Elle emportoit ensuite, à Lima, l'argent qui revient au Roi pour le quint des Métaux: mais lorsque les Gallions eurent cessé de venir à Portobelo, & que les François firent le Commerce, ce Port devint l'Echelle la plus

confiderable. Les Villes qu'on y trouve sont Lipés & de Lima. On y a une ressource pour mieux faire le secours pour de faire en sorte que dont on doit pour s'exercer.

L'Auteur de Nord-Est à la voile vire en carrelles portées qu'au vent de Sud-Ouest de Sama, les Marées bler, qui les bles. Mais voir mouiller rante brassée de sable.

La Rade côté du vent des Montagnes droit presque tout de la bout de la mesure de la

Comme dehors les y est grosse un seul encre à l'Est-quant quinze ou Nord de l'

La haie chaloupes, une petite mâle, & n'observez que découvre peut s'en g rouge qui le même li mais si petit seule.

confiderable de toute la Côte, où descendoient les Marchands des cinq Villes qu'on a nommées. A la vérité, le Port de Cobija est plus proche de Lipès & de Potosi, que celui d'Arica : mais les Marchands, n'y trouvant aucune ressource pour la nourriture des Hommes & des Animaux, aimoient mieux faire quelques lieues de plus, avec la certitude de trouver des secours pour leurs besoins ; sans compter qu'il ne leur étoit pas difficile de faire entrer dans Arica leur argent en pignes, c'est-à-dire en masses, dont on donnera la description, & de s'accommoder avec les Corrégidors, pour s'exempter de paier le quint du Roi.

L'Auteur sortit de l'Anse d'Arica, le 10 d'Août, avec un petit frais de Nord-Est, vent de terre, qu'on y attend presque toujours pour mettre à la voile, parceque les Marées abbattent & retiennent souvent les Navires en calme, pendant plusieurs jours, vers le fond de la Quiaca, où elles portent continuellement. La difficulté de cette sortie vient de ce qu'au vent de terre, qui dure depuis minuit jusqu'au jour, succede la Brise de Sud-Ouest, qui est trop près pour permettre de doubler le Cap, ou Morne, de Sama, situé à l'Ouest-Nord-Ouest de celui d'Arica ; d'autant plus que les Marées chargent sensiblement dessus. C'est cette difficulté de le doubler, qui lui a fait donner, sur nos Cartes, le nom de Morne des Diabls. Mais lorsqu'on est trop abbattu à terre, on a la ressource de pouvoir mouiller à une lieue vers le Sud de la Quiaca, à trente ou quarante brasses d'eau, fond de vase verdâtre, mêlée en quelques endroits de sable.

La Rade d'Ilo, où l'Auteur alla mouiller, est facile à reconnoître du côté du vent, par une Langue de terre platte & basse, en comparaison des Montagnes précédentes. De cinq à six lieues au large, on la prendroit presque pour une Ile ; c'est ce qu'on nomme la Pointe de Coles, au bout de laquelle est un Rocher fort bas, qui paroît augmenter de hauteur, à mesure qu'on approche.

Comme la Rade d'Ilo, n'est presque qu'une Côte droite, on apperçoit de dehors les Navires qui y sont à l'ancre ; & par la même raison, la Mer y est grosse, de tous les vents. Aussi n'y peut-on mettre à terre, que dans un seul endroit, parmi des Rochers, qu'on découvre à l'entrée de la Vallée, à l'Est-quart-de-Nord-Est, ou Est-Nord-Est du mouillage ; lorsqu'on est à quinze ou douze brasses d'eau, fond de sable fin, un peu vaseux, & au Nord de l'Ilot, qui est à la Pointe de Coles.

La haie de Rochers, qui couvre le Celeta, où l'on débarque avec des chaloupes, est coupée en deux : la seconde coupure forme, à tribord, une petite Anse, où malgré l'abri des rochers, la Mer est ordinairement mâle, & même impraticable, lorsque les flots sont agités dans la rade. Observez qu'en rangeant les premiers Brisans, il y a une Basse, qui ne découvre point, & qui est au Nord-Ouest d'une autre qui découvre. On peut s'en garantir, en tenant la Pierre le plus avancée, par une Terre rouge qui est à la Côte, à demie lieue vers le Sud de ce passage. Dans le même lieu est un petit débarquement, où l'on décharge la Guana ; mais si petit, qu'il n'y a de place que pour un Canot, ou une Chaloupe seule.

DIVERS  
VOYAGES AU  
PEROU.

M. FREZIER  
1713.

Difficulté de for-  
tir du Port.

Description de la  
Rade d'Ilo.

DIVERS  
VOYAGES AU  
PÉROU.

M. FREZIER.  
1713.

Richee de la  
Vallée d'Ilo.

La Vallée d'Ilo ne paroît, en entrant dans la rade, qu'une petite crevasse, qui s'ouvre, peu à peu, à mesure qu'on en approche, jusqu'à ce qu'on découvre l'Eglise & une cinquantaine de Cabanes de branches d'arbres, dispersées çà & là auprès du ruisseau qui serpente au milieu de la vallée: c'est en cela que consiste le Village d'Ilo, presque tout bâti & peuplé par les François. L'Auteur assure que c'est lui faire trop d'honneur, que de le nommer, comme Dampier, une petite Ville.

Ce ruisseau, où l'on fait aiguade pour les Navires, est sujet à se dessécher pendant les six mois que le Soleil passe dans la partie du Sud, surtout lorsque l'Hiver n'a pas été pluvieux dans les hautes Montagnes. La commodité de faire du bois y est plus sûre que celle de l'eau, parceque la Vallée est couverte d'arbres; mais on en a tant abbattu, qu'il ne s'en trouve plus qu'à une lieue de la Mer (71). Outre le bois à feu, cette Vallée est plantée, en plusieurs endroits, de belles allées d'Oliviers, dont on tire la meilleure huile du Pérou, & de quantité d'Arbres fruitiers, tels que des Orangers, des Citroniers, des Figuiers, des Bananiers, des Lucomos, & d'autres especes. On y trouve aussi des Cassiers, & des cannes de sucre, du blé & des légumes, mais beaucoup plus de luzerne, dont il se fait une grande consommation lorsqu'il y a quelques Vaisseaux dans la rade, parceque les Marchands, qui viennent de divers endroits éloignés, amènent un grand nombre de Mules, pour relever celles qui sont chargées. On divise les Troupeaux, ou Reques, en plusieurs Piarras, de dix Mules chacune, qu'on met sous la conduite de deux Hommes; & comme les marches sont quelquefois de trente ou quarante lieues, par de hautes & rudes Montagnes, sans eau ni pâturage, les Mules de rechange montent souvent au double des Piarras. Malgré cette précaution, il en périt une si grande quantité, que les chemins du Pérou ne sont pas mieux connus par les traces de leurs pieds, que par les squelettes de celles qui meurent hors des Vallées, où rien ne s'offre pour leur subsistance; ce qui oblige d'en faire venir, tous les ans, quatre-vingt ou cent mille, du Tucuman & du Chili. Mais toutes ces peines ne retiennent pas les Marchands, pour une route de deux ou trois cens lieues. Il en vient à Ilo, de Cusco, de Puno, de Chuquito, d'Arequipa, & de Moqueña, comme au Port le plus proche; & s'il n'y a point de Vaisseaux au Port d'Arica, il en vient aussi de la Paz, d'Oruro, de Plata, de Porosi & de Lipés; desorte qu'alors l'Ilo devient le meilleur Port de toute la Côte, pour les Marchandises de l'Europe.

Cusco est un des principaux débouchés, après Porosi, pour la consommation de ces Marchandises, quoique ses Manufactures de Baiettes & de toiles de coton fassent un peu de tort à celles de l'Europe. On y fabrique aussi toutes sortes d'ouvrages de cuir, tant pour l'usage des Hommes, que pour les harnois des Chevaux & des Mules. Cette Ville est renommée encore par la grande quantité de tableaux & de peintures, que les Indiens y font, sans aucune connoissance de l'Art, & dont ils remplissent le Pais. Elle est à cent trente lieues d'Ilo. Puno est une petite Ville, d'environ cent quatre-vingts Familles, à soixante & dix lieues de Cusco, & soixante-

(71) Elle avoit été habitée, quatorze ans entiers, par des François, pendant toute la guerre pour la succession d'Espagne.

Grand Commer-  
ce par Mules.

Commerce de  
Cusco.

Puno, Arequipa  
& Moquegua.

seizo d'Ilo  
rable. En  
Arequipa,  
merce de y  
mais son  
mauvais,  
qui n'a pas  
laquelle on  
ter les arm  
qu'on tran  
qu'on repr  
riches, mo  
botiche, r  
vres de Fra  
qui habite  
chos, en v  
quegua. En  
plumes d'A  
Quinaquina  
maladies. D  
marchandise

A quarant  
couvert des  
& dont l'ar  
travailloit,  
veau lustre  
minués, l  
manque sou  
gnobles. Les  
cours de l'H  
tagne pour y  
bier, qu'une  
& qui se pr  
que point da  
est difficile d

La Vallée  
rairies, cont  
vestiges, à d  
de-chaussée;  
marques enc  
& tout le lo  
de tombeaux  
& leurs bien  
& souvent de  
lés dans le s

(72) Comme  
ne peut-on pas l

seize d'Ilo, sur le même chemin. Ses Mines d'argent la rendent considérable. En 1713, elles occupoient trois Moulins à meule, & trois à pilon. *Arequipa*, Ville d'environ six cens Familles Espagnoles, qui font commerce de vin & d'eau-de-vie, n'est qu'à vingt-quatre lieues de la Mer; mais son Port, qui est *Quilca*, n'étant gueres fréquenté, parcequ'il est mauvais, les Marchands viennent à celui d'Ilo. *Moquegua* est une Ville qui n'a pas plus de cent cinquante Familles, mais dans la dépendance de laquelle on ne compte pas moins de quatre mille hommes capables de porter les armes. Il s'y fait un grand commerce de vin & d'eau-de-vie, qu'on transporte à la Puna, c'est-à-dire dans les Montagnes. Son territoire, qu'on représente fort petit, en donne annuellement environ 100000 botiches, montant à plus de 3200000 pintes de Paris, qui, à 20 réaux la botiche, rapportent 400000 piastras, c'est-à-dire, en 1713, 1600000 livres de France. Une Nation d'Indiens libres, mais amis des Espagnols, qui habite la Cordilliere du côté de l'Est, & qu'on nomme les Chunchos, en vient prendre, tous les ans, une quantité considerable à Moquegua. En passant à Potosi, ces Montagnards y vendent des ouvrages de plumes d'Auruches, tels que des parapols, des chassemouches, &c. & du Quinaquina, célèbre espece d'amande, qui sert à la guérison de plusieurs maladies. De l'argent qu'ils en tirent, ils achètent du vin, & quelques marchandises de l'Europe.

A quarante lieues de Moquegua, & cinq de Cailloma, on avoit découvert des Mines, nommées Saint Antoine, qui promettoient beaucoup, & dont l'argent est du plus haut aloi qu'on connoisse au Pérou. On y travailloit, en 1713, à construire des Moulins, qui ont dû donner un nouveau lustre au Port d'Ilo. Mais les avantages du Commerce sont bien diminués, à Moquegua, par la disette des commodités de la vie. L'eau y manque souvent, parcequ'on en consume beaucoup pour arroser les vignobles. Les Bœufs y sont rares, & la viande mauvaise, excepté dans le cours de l'Hiver, où les brouillards humectent assez le haut de la Montagne pour y faire pousser un peu d'herbe. Enfin il n'y a pas d'autre gibier, qu'une espece de petits Cerfs, que les Espagnols nomment Venados, & qui se prennent dans les Coulées des Montagnes. Le Poisson ne manque point dans la rade d'Ilo; mais la Mer y est si mâle au rivage, qu'il est difficile d'y employer la senne.

La Vallée d'Ilo, qui n'est aujourd'hui peuplée que de quelques Métairies, contenoit autrefois une Ville d'Indiens, dont on voit encore les vestiges, à deux lieues de la Mer. Les Maisons y paroissent rasées au rez-de-chaussée; triste monument du ravage des Espagnols. On en voit des marques encore plus touchantes près d'Arica, au-dessus de l'Eglise d'Ilo, & tout le long du rivage, jusqu'à la Pointe de Coles: c'est une infinité de tombeaux, où les Indiens s'enterroient vifs (72), avec leurs Familles & leurs biens. On y trouve des corps presque entiers; avec leurs habits, & souvent des vases d'or & d'argent. Ceux, que l'Auteur vit, étoient creusés dans le sable, de la hauteur d'un homme, & environnés d'un Mur

(72) Comme il paroît, par la suite du récit, que l'origine de ces Tombeaux est obscure, ne peut-on pas les regarder plus simplement comme un ancien Cimetière?

DIVERS  
VOYAGES AU  
PEROU.

M. FREZIER.  
1713.

Mines nouvelles  
de Saint Antoine.

Ancienne Ville  
d'Ilo.

Monumens Sa-  
guliers.

DIVERS  
VOYAGES AU  
PÉROU.

M. FREZIER.  
1713.

Opinion qui les  
explique.

de pierre sèche. Ils sont ordinairement couverts d'une claie de cannes, sur laquelle est un lit de terre & de sable, pour empêcher qu'on ne les puisse appercevoir. Aussi ne les découvre-t-on qu'en ouvrant la terre au hazard. M. Frezier observe que si les Espagnols conviennent assez naturellement des cruautés qu'ils exercèrent au tems de la Conquête, il s'en trouve néanmoins, qui n'attribuent point à la terre des Péruviens l'invention de ces Tombeaux. Ils prétendent que ces Peuples, adorateurs du Soleil, le suivoient dans sa course avec l'espérance de pouvoir s'en approcher, & qu'étant arrêtés par la Mer, qui les bornoit au couchant, ils s'enterroient au rivage, pour le voir, avant leur mort, jusqu'au moment où il semble se cacher dans les eaux. L'usage des Grands du Pérou, qui ordonnoient en mourant qu'on les portât au bord de la Mer, semble fortifier cette explication. Mais l'opinion commune, ajoute l'Auteur, est que les Indiens, se croiant menacés d'une mort certaine, lorsqu'ils eurent appris que les Conquistans n'avoient pas épargné Atahualpa leur Souverain, se sauvèrent le plus loin qu'il leur fut possible, vers le couchant, & qu'étant arrêtés par la Mer, ils se cachèrent sur ses bords, pour attendre la miséricorde du Soleil. Au reste, il faut mettre beaucoup de différence entre ces Tombeaux, qu'on suppose volontaires, & ceux que l'usage commun faisoit bâtir pour les Grands, après le cours naturel de leur vie, comme on l'observera dans un autre lieu.

Le 5 de Septembre, l'Auteur sortant de la rade d'Ilo, avec un bon vent d'Est-Sud-Est, qui le vendit en quatre jours près du Morro Quemado, reconnu, dans l'intervalle, la *Mesa de Dona Maria*, Montagne plate par le haut, comme une Table, dont elle porte le nom. Huit lieues plus au Nord, est l'Île de Lobos, à une lieue & demie du Morro Quemado, Cette Île est de moiennne hauteur, d'environ trois quarts de lieue de long, dans son plus grand diametre, Sud-Est & Nord-Ouest. Entre l'Île & le Morne sont des rochers plats, & fort bas, qui s'allongent vers le Continent à mi-canal, & laissent un passage où plusieurs Navires sont entrés, le prenant pour celui qui sépare l'Île Sangallan & la Terre de Paraca: mais il est facile de ne s'y pas tromper, parceque dans celui-ci il n'y a point de Rocher bas, comme au pié de Lobos, ni un Brisant en forme de pain de sucre. D'ailleurs, la Terre de Paraca est d'une hauteur égale; & celle du Morro Quamado vient en baissant du côté du Nord, jusqu'à une petite Anse, où le mouillage est à tribord. Observez que si l'on s'étoit avancé dans ce passage, il faudroit prendre garde qu'en sortant par le Nord de Lobos, il se trouve une Basse, à tiers Canal, du côté du Continent. L'Auteur apprit aussi, de ceux qui s'étoient engagés dans cette Baie par méprise, qu'au Nord de l'Île il y a un banc de Galer, qui forme une Anse, où la Mer est si tranquille, qu'un Navire y peut mouiller à huit brasses d'eau, & même y caréner avec sûreté.

Après avoir demeuré la nuit en Païne, il passa le lendemain entre l'Île Sangallan & la Terre de Paraca, qui fut rangée, à la distance d'un quart de lieue, de peur d'une Basse qui est à demie lieue au Sud-Est de l'Île. Ensuite, il rangea, à deux cables de distance, une petite Anse, nommée *Ensenada del yejo*, où quelques Navires François avoient mouillé sur dix

& douze

Avis important.

Sangallan,  
Paraca.

& douze  
alla moui  
ble vaseu  
pour la de  
lieues de  
si forte ar  
jour. Cep  
Grelin &  
que. Les N  
demie lieu  
& ceux qu  
au Sud-Est  
contenir un  
point de v  
vents ordi  
vouloit car  
a point de  
cinq brasses  
sont toutes  
convient un  
ler vers les  
il y en a un  
les Maisons  
blonneuse &

Pisco, qu  
d'un quart  
d'Octobre 1  
glise Paroiss  
tendue d'un  
à l'Est, celle  
l'Hôpital de  
Indiens, qu  
composent le  
sont en petit  
nitration de  
est naturelle  
manga, d'Ar  
partie du No

Yca est plu  
merce de ver  
tre; mais il e  
viron cent F  
grande quant  
fond, & qui  
voit dans cert  
l'eau se pétri

(71) Voyez le  
Tome 3

& douze brasses, pour décharger secretement leurs Marchandises. Delà il alla mouiller dans l'Anse de Paraca, sur cinq brasses d'eau, fond de sable vaseux; au Nord-Ouest de la Bedega: ce sont six ou sept Maisons, pour la décharge des Navires qui aiment mieux s'arrêter là, quoiqu'à 2 lieues de Pisco, que d'aller au-devant de la Ville, parceque la Mer est si forte au rivage, qu'il est presque impossible d'y débarquer pendant le jour. Cependant on peut quelquefois, au matin, y descendre avec un bon Grelin & une bonne ancre; mais ce n'est jamais sans peine & sans risque. Les Navires, qui mouillent devant la Ville, font le bois & l'eau une demie lieue plus au Nord, dans la Coulée où passe la Riviere de Pisco; & ceux qui mouillent à Paraca le font dans le sable, à une demie lieue au Sud-Est des Maisons. La Rade de Pisco est d'une grandeur à pouvoir contenir une Flotte nombreuse. Elle est ouverte au Nord, d'où il ne vient point de vent dangereux par cette Latitude; & l'on y est à couvert des vents ordinaires, qui regnent du Sud-Sud-Ouest au Sud-Est. Si l'on vouloit caréner, on peut entrer au fond de l'Anse de Paraca, où il n'y a point de Mer, & où le mouillage est bon partout, depuis onze jusqu'à cinq brasses d'eau. Du côté de l'Ouest, il y a plusieurs petites Iles, qui sont toutes saines, & entre lesquelles on peut passer sans crainte; mais il convient mieux de passer entre Sangallan & Paraca, d'où l'on vient mouiller vers les Maisons, à quatre ou cinq brasses d'eau. Entre ces petites Iles, il y en a une qui est percée à jour, & qui paroît comme un Pont. Depuis les Maisons de Paraca à la Ville, on compte deux lieues, de Plaine sablonneuse & aride.

Pisco, qui étoit autrefois au bord de la Mer, en est éloigné à-présent d'un quart de lieue, par l'effet d'un tremblement de Terre, arrivé le 15 d'Octobre 1682 (73). Cette Ville est divisée en Quartiers réguliers. L'Eglise Paroissiale de Saint Clément forme le centre, sur une Place de l'étendue d'un Quartier. Derrière cette Eglise est celle des Jésuites, & plus à l'Est, celle de Saint François, petite, mais fort propre; au Nord-Est, l'Hôpital de Saint Jean de Dieu; & au Sud, la Magdeleine, Chapelle des Indiens, qui a devant elle une petite Place. Environ trois cens Familles composent les Habitans; la plupart Metifs, Mulâtres & Negres. Les Blancs sont en petit nombre. Il y a un Corréjidor & un Cavildo, pour l'administration de la Justice. Le Commerce est riche dans ce Port, parcequ'il est naturellement l'Echelle des Villes d'Yca, de Guancavelica, de Guamanga, d'Andagnaylas, & de toutes celles qui répondent à Lima dans la partie du Nord.

Yca est plus peuplée, du triple, que Pisco. On y fait un grand Commerce de verre, de vins & d'eaux-de-vie. Le verre s'y fait avec du Salpêtre; mais il est verd, sale & mal formé. Guancavelica, petite Ville d'environ cent Familles, à 60 lieues de Pisco, est riche & fameuse, par la grande quantité de vis-argent qu'on y tire d'une Mine qui a 40 vares de fond, & qui fournit seule tous les Moulins d'or & d'argent du Pérou. On voit dans cette Ville un autre sujet d'étonnement: c'est une Fontaine, dont l'eau se pétrifie si vite, que la plupart des Maisons en sont bâties. L'Au-

(73) Voyez le Voyage de Dampier, au Tome XI. de ce Recueil.

DIVERS  
VOIAGES AU  
PEROU.

M. FREZIER.

1713.

La Bedega.

Rade & Ville de  
Pisco.

Villes dont Pisco  
est l'Echelle.

DIVERS  
VOYAGES AU  
PÉROU.

M. FREZIER.  
1713.

Commerce qui  
s'y fait.

Route de Pisco  
au Callao.

Description de la  
Rade de Callao.

teur en vit quelques pierres, qui sont d'un blanc un peu jaunâtre, légères & assez dures. Guaminga est à 80 lieues de Pisco.

Le Commerce des Marchandises de l'Europe n'est pas la seule raison qui amène les Vaisseaux à Pisco. On y vient faire aussi des provisions de vins & d'eaux-de-vie, qui s'y trouvent à meilleur marché que dans aucun Port, parcequ'outre ceux du Terroir, on y en apporte d'Yca, de Chincha, qui n'est qu'à six lieues au Nord, & de Larafque, à 20 lieues au Sud-Est. Ceux-ci passant pour les meilleurs du Pérou: mais tous ces vins sont violens & mal-sains. Aussi les Espagnols en font-ils peu d'usage; & par une bizarre prévention, ils donnent la préférence à l'eau-de-vie. Les vignes des environs de Pisco, ne pouvant être arrosées commodément par des canaux, sont plantées d'une manière qui leur rend ce secours inutile, quoiqu'il n'y pleuve jamais. Chaque Sep est dans un creux de quatre ou cinq piés de profondeur, où regne une humidité générale, que la Nature a répandue dans la terre, pour suppléer au défaut de pluies & de Rivieres: car le País est d'une telle aridité, qu'il y a peu d'autres lieux habitables que les Vallées. Encore le fond est-il de sel presque pur; d'où vient le goût salé qui se fait sentir dans la plupart des vins du cru. On trouve, néanmoins, aux environs de Pisco, des fruits de toute espece; Pommes, Poires, Oranges, Citrons, Gouïaves, Bananes, Dattes, &c.

Le 21, M. Frezier mit à la voile pour se rendre au Callao, à la faveur d'un vent de Sud-Est, qui lui fit reconnoître le lendemain l'île d'*Asia*. Le 23 il eut la vue de Morro Solar, & de l'île Saint Laurent au Nord. Cette île se fait reconnoître aisément, parcequ'elle est de moyenne hauteur, séparée de la petite île du Callao, & que dans l'ouverture on aperçoit deux îlots, ou petits Rochers. On en découvre un troisième fort bas, à demie lieue au large, vers le Sud-Sud-Est de la Pointe Nord-Ouest de l'île Saint Laurent. A deux cablures de cette Pointe, on trouve soixante brasses d'eau, fond de vase. Enfin l'Auteur entra dans la Rade de Callao, dont il donne une Description que son exactitude rend également utile & curieuse.

Cette Rade, qui sert de Port à Lima, est sans contredit la plus grande, la plus belle & la plus sûre de toute la Mer du Sud. On peut y mouiller partout, dans une abondante quantité d'eau, sans crainte d'aucun écueil, sur un fond de vase couleur d'Olive; à l'exception d'une Basse, qui est à trois cablures de terre, vers le milieu de l'île Saint Laurent, vis-à-vis de la *Galere*. La Mer y est toujours si tranquille, que les Navires y carenent en tout tems, sans appréhender d'être surpris par aucun coup de vent. Elle est néanmoins ouverte, depuis l'Ouest jusqu'au Nord-Nord-Ouest; mais ces fortes de vents ne regnent presque jamais, que par un petit frais de bonace, qui n'agite point excessivement les flots. L'île de Saint Laurent rompt l'enflement qui vient du Sud-Ouest au Sud-Est. Cette île est sans défense. Elle est l'exil des Negres & des Mulâtres, condamnés, pour quelque crime, à tirer du Moïlon pour les édifices publics, & indirectement pour ceux des Particuliers. Comme cette peine est comparée à celle des Galeres en Europe, on donne le nom de *Galere* à la Pointe de l'île, du côté de l'Ouest.

Le moulin  
pointe de  
core à l'ab  
gue de terr  
& dangere  
ou cinq br  
la Pointe j

On trou  
gation. L'a  
dégorge da  
plus de pei  
lieue au N  
Jesuites 25  
pié des Ma  
& un mble  
des autres

Faisons o  
être fort d  
ment de t  
mens sur t  
Elle est bâ  
la Mer, pa  
sous le reg  
Mancera, j  
de quelques  
bles quatre  
partie étroit  
truisoit de  
pierre, dor  
tour de ma

La largeu  
par le haut  
de banquet  
sable; le ro  
moïlon en d  
pavé de dal  
rie. Chaque  
ment, chac  
alors 41 da  
rens calibres  
poids d'Esp  
ces, il y av  
dont huit se  
qu'à la Poir  
lieues. Outr  
rées & prête  
te, de diffé



Le mouillage ordinaire de la Rade est à l'Est-quant-de-Nord-Est de la pointe de la Galere, à deux ou trois cablures de la Ville. Là on est encore à l'abri des vents du Sud, par la Pointe du Callao, qui est une Langue de terre basse, entre laquelle & l'Île du Callao il y a un Canal étroit & dangereux. Cependant on y passe en rangeant l'Île de près, à quatre ou cinq brasses d'eau. Du côté du Continent est un Banc, prolongé depuis la Pointe jusqu'à une Basse qu'on voit briser de loin.

On trouve, dans le Port, toutes les commodités nécessaires à la navigation. L'aiguade se fait avec facilité à la petite Riviere de Lima, qui se dégorge dans la Mer au pied des murs de Callao. Le bois y coûte un peu plus de peine, parcequ'on le va prendre à Bocca-negra, qui est à demie lieue au Nord; il se coupe à demie lieue du rivage, & l'on en paie aux Jésuites 25 & 30 Piastras pour la charge de chaque Chaloupe. Il y a au pié des Murs, pour le débarquement des Chaloupes, trois Escales de bois, & un môle de pierre, destiné à la décharge des Canons, des ancres, & des autres fardeaux, qu'on élève avec une espece de Grue.

Faisons observer que la Ville, dont on fait succéder la Description, doit être fort différente aujourd'hui de ce qu'elle étoit avant le tremblement de terre du 28 Octobre 1746, qui causa de prodigieux renversemens sur toute cette Côte. Mais voici l'état où M. Frezier la vit en 1713. Elle est bâtie, dit-il, sur une Langue de terre basse & plate, au bord de la Mer, par 12 degrés 10 minutes de Latitude australe. Elle fut fortifiée, sous le regne de Philippe IV, & pendant la Viceroyauté du Marquis de Mancera, par une enceinte flanquée de dix Bastions du côté de terre, & de quelques Redens & Bastions plats sur le bord de la Mer, où sont établies quatre batteries de Canon, pour commander le Port & la Rade. Cette partie étoit alors en mauvais état. Il y avoit cinq breches; & la Mer détruisoit de jour en jour la muraille, depuis qu'on avoit fait un Quai de pierre, dont la situation arrêtoit la lame du Sud-Ouest, & causoit un retour de marée du côté du Nord, qui sapoit les murs de la Ville.

La largeur du rempart étoit de deux profils différens: les Courtines n'ont, par le haut, que huit piés de large, deux & demi de terre-plein, autant de banquette, & trois de chemise de moïlon, à mortier de chaux & de sable; le reste de l'épaisseur étoit de briques crues, avec un petit mur de moïlon en dedans. Le Rempart des bastions avoit cinq toises de terre-plein, pavé de dales, à joints incertains, pour servir de Plate-forme à l'Artillerie. Chaque bastion est voûté. Il avoit son Magasin à poudre. Ordinairement, chacun étoit monté de 2, 3, ou 4 Pièces de fonte. Il y en avoit alors 41 dans le pourtour: mais le nombre devoit être de 70, de différens calibres, suivant leur situation, depuis 12 jusqu'à 24 livres de balle, poids d'Espagne, qui fait pour nous des calibres bâtards. Parmi ces Pièces, il y avoit 10 Coulevrines de 17 à 18 piés de long, du calibre de 24, dont huit sont montées pour battre en Rade, & portoient, dit-on, jusqu'à la Pointe de la Galere de Saint Laurent, c'est-à-dire près de deux lieues. Outre l'Artillerie du Rempart, il y a 9 Pièces de Campagne, montées & prêtes à servir. M. Frezier vit encore plus de 120 Pièces de fonte, de différens calibres, destinées à l'armement des Vaisseaux du Roi,

M m m ij

DIVERS  
VOYAGES AU  
PEROU.

M. FREZIER.  
1713.

Ville de Callao.

Ses Fortifications

Son Artillerie.

DIVERS  
VOIAGES AU  
PEROU.

M. FREZIER.  
1713.

Forme de la Ville

*l'Amirante*, la *Capitana*, & le *Gobierno*, qui servoient, lorsque les Galions venoient à Porto-Belo, à escorter l'Armada de Panama, & à transporter au Pérou les marchandises, ou les secours qui venoient d'Europe : mais ces trois Vaisseaux étoient fort négligés (74).

Le niveau du terrain de la Ville n'étoit élevé que de dix piés au-dessus de la plus haute mer, qui ne monte ordinairement que de quatre à cinq piés. Quelquefois néanmoins elle s'élevoit, jusqu'à inonder les dehors des murs, dont elle fait une Ile. Quoique les dedans ne fussent pas divisés par quartiers, les rues y étoient bien alignées; mais la poussière y causoit une malpropreté insupportable. Sur le bord de la Mer étoient la Maison du Gouverneur & le Palais du Viceroy, qui faisoient les deux côtés d'une Place dont l'Eglise Paroissiale faisoit le troisieme. Une Batterie de huit Pièces de canon faisoit le quatrieme. Le Corps-de-garde & la Salle d'armes s'y trouvoient aussi rassemblés, proche du Palais du Viceroy. La même rue; du côté du Nord, contenoit les Magasins des Marchandises qui viennent du Chili, du Pérou & du Mexique. Il y en avoit un aussi pour l'entrepôt des Marchandises de l'Europe, qui se nommoit *l'Administration*. Les Navires François, pendant qu'ils avoient la permission de négocier au Callao, étoient obligés d'y mettre tout ce qu'ils en avoient à bord. On exigeoit, sur le prix de la vente, treize pour cent de ceux qui arrivoient avec leur cargaison entiere; & quelquefois jusqu'à seize, de ceux qui avoient déjà beaucoup vendu dans les autres Ports de la Côte; & trois par mille, pour d'autres droits Roiaux & du Consulat; sans parler des présens secrets, qu'il falloit faire aux Officiers.

Après les édifices publics, il n'y avoit de remarquable que les Eglises, qui pour être de colombage de cannes, recouvertes de terre ou de bois, peint en blanc, n'en étoient pas moins propres. On comptoit cinq Couvens de Religieux; les Dominiquains, les Cordeliers, les Augustins, les Peres de la Merci, les Jésuites, & l'Hôpital de Saint Jean de Dieu. Le nombre des Habitans ne passoit pas quatre cens Familles. Quoique le Roi d'Espagne donnât des fonds annuels de 292171 Piastrs pour l'entretien d'une Garnison, à peine étoit-elle assez nombreuse pour monter la Garde dans la Place d'armes.

Le Gouverneur de Callao étoit ordinairement un Homme de considération, que la Cour d'Espagne envoioit relever de cinq en cinq ans. Elle y entretenoit aussi un Ingénieur qui servoit toutes les Places de l'Amérique Méridionale. Après la mort de M. Rossamin, Ingénieur François, le soin des Fortifications fut donné à M. *Peralte*, Créole de Lima; mais quoique le Roi fournit 30000 Piastrs, assignées sur la Boucherie, pour l'entretien des murs de Callao, ils tomboient en ruine du côté de la Mer (75).

Hors des murs, on trouvoit deux Fauxbourgs d'Indiens, nommés *Pitipiti*, & distingués par les noms de vieux & de nouveau. Le premier étoit

(74) M. Frezier ajoûte l'état des Troupes & des Officiers de Callao, du moins tel qu'il devoit être, suivant les fonds que la Cour donnoit pour leur dépense, pag. 176.

(75) On n'a point encore publié de Description du nouveau Callao: mais on sait qu'il a été rebâti, comme Lima, & que M. Godin y a contribué.

du Sud,  
ma. Ce  
gné que  
on renc  
Un quan  
la main  
Juan Sin

Voï

T  
Ouv  
continue  
avoir do  
doit les s  
Quito, d

Le Co  
y Herre  
à Caraco  
Fleuve, l  
de Guay  
rendent  
plaint, p  
tir pend  
les garan  
étoient da  
leurs inf  
épais, le  
du corps.  
la chair p  
fon. Ce t  
que le n  
à surmon

Les con  
terre, ét  
Quatre li  
& de Ca  
la travers  
quelque p  
pèchent p  
soir, ils s  
la rive. T  
muéageu

(\*) Ci-de  
(76) Voï  
que les Ma

au Sud, l'autre au Nord, où passe la petite Riviere de Rimac ou de Lima. C'est de ce côté qu'est la sortie, pour aller à Lima, qui n'en est éloigné que de deux lieues, par une belle Plaine. A moitié de cette distance, on rencontre une Chapelle de Saint Jean-de-Dieu, nommée *la Legua*. Un quart de lieue plus loin, le chemin se divise en deux, dont celui de la main gauche mene à la Porte Royale de Lima, & l'autre à celle de Juan Simon, qui donne au milieu de la Ville.

DIVERS  
VOÏAGES AU  
PEROU.  
M. FREZIER.  
1713.

## § III.

VOÏAGE DES MATHÉMATIENS ESPAGNOLS,  
DE GUAYAQUIL A QUITO.

TOUT étant précieux dans les Relations de ces savans Voïageurs, nous continuerons d'en détacher ce qui convient au dessein de cet article. Après avoir donné leurs observations depuis Panama jusqu'à Guayaquil (\*), on doit les supposer arrivés dans cette dernière Ville; & c'est leur route jusqu'à Quito, dont on va lire le Journal, d'après les Mémoires de M. d'Ulloa (76).

Le Corréidor de Guaranda aiant reçu ordre de Dom Denis d'Alcádo y Herrera, Gouverneur de cette Province, de faire préparer des voitures à Caracol pour le Voïage des Mathématiciens, ils s'embarquerent sur le Fleuve, le 3 de Mai 1736. Ce n'est pas qu'il n'y ait une route par terre, de Guayaquil à Caracol; mais les Marais & plusieurs grandes Rivieres la rendent impraticable dans toute autre saison que l'Été. M. d'Ulloa se plaint, pour ses Compagnons & pour lui-même, de ce qu'il eut à souffrir pendant cette courte navigation. Toutes leurs précautions ne purent les garantir de la cruelle persécution des Mosquites. Pendant le jour, ils étoient dans un mouvement continuel; & la nuit, ils souffroient des douleurs insupportables. S'ils avoient les mains à couvert sous des gands fort épais, le visage demouroit exposé, & l'habit ne garantissoit pas le reste du corps. Les aiguillons pénétoient au travers du drap, & piquoient assez la chair pour y répandre un feu, accompagné d'une horrible démangeaison. Ce tourment dura jusqu'à Caracol, où les Voïageurs n'arriverent que le 11, après bien des retardemens, causés par les courans qu'ils avoient à surmonter.

Les commodités qu'on leur tenoit prêtes, pour continuer leur route par terre, étoient des Mules, sur lesquelles ils se mirent en chemin le 14. Quatre lieues qu'ils firent d'abord, par des Savanes, des Bois de Planes & de Cacaotiers, les rendirent sur les Plages de la Riviere d'Ojibar. Ils la traverserent neuf fois à gué dans ses divers détours; & toujours avec quelque péril, au travers des rochers dont elle est semée, & qui n'empêchent point qu'elle ne soit tout-à-la-fois, large, profonde & rapide. Le soir, ils s'arrêtèrent au Port des Mosquites, dans une Maison située sur la rive. Tout le chemin, depuis Caracol jusqu'aux Plages d'Ojibar, est si marécageux, qu'ils avoient marché continuellement par des ravines & des

Navigation in-  
commode sur le  
Fleuve de Guaya-  
quil.

Route par terre:  
de Caracol à  
Quito.

Cruelles persé-  
cutions des Mosquites

(\*) Ci-dessus, pag. 411, note 63.

(76) Voïage au Perou, Tom. I, Liv. 5, ch. 1. On verra, dans la Relation suivante, que les Mathématiciens Espagnols n'étoient pas seuls.

DIVERS  
VOYAGES AU  
PEROU.

ROUTE DE  
GUAYAQUIL A  
QUITO.  
1736.

bourbiers, où leurs Mules s'enfonçoient jusqu'au poittail : mais il devient plus ferme lorsqu'on a passé les Plages. On juge par le nom du lieu, où les Mathématiciens passerent la nuit, à quoi ils étoient condamnés pendant leur sommeil. Ils y furent si cruellement piqués des Mosquites, que quelques-uns prirent le parti de se jeter dans la Riviere, & de s'y tenir jusqu'au jour ; mais leurs visages, seule partie du corps qu'ils ne pouvoient plonger dans l'eau, furent bien-tôt si maltraités, qu'il fallut abandonner cette ressource & laisser partager le martyre à toutes les autres parties du corps.

Le 15, ils traverserent une Montagne couverte d'arbres épais, après laquelle ils arriverent à de nouvelles Plages de la Riviere d'Ojibar, qu'ils passerent encore quatre fois à gué, avec autant de danger que le jour précédent. Ils firent halte, à cinq heures du soir, dans un lieu nommé *Caluma*. On n'y trouve aucun endroit pour se loger ; & pendant toute la journée, il ne s'étoit offert aucune Maison : mais les Voituriers Indiens enterrent dans la Montagne, couperent des pieux & des branches, & formerent en peu de tems, des Cabanes, qui mirent tout le monde à couvert. Le chemin de ce jour avoit été très incommode, entre des arbres si voisins les uns des autres, qu'avec la plus grande attention, un Voïageur se meurtrit les jambes contre les troncs, & la tête contre les branches. Quelquefois les Mules & les Cavaliers s'embarraissent dans les Bajouques, espece de liane ou d'osier qui traverse d'un arbre à l'autre. Ils tombent, & ne peuvent se débarrasser sans secours.

Embaras causé  
par les Arbres.

Le 16, à six heures du matin, le Thermometre marquoit 1016. Aussi commença-t-on à respirer un air plus frais. On se remit en chemin à huit heures ; & l'on passa, vers midi, dans un lieu nommé *Mama Rumi*. C'est la plus belle Cascade que l'imagination puisse se représenter. L'eau y tombe d'environ 50 toises de haut, d'un rocher taillé à pic, & bordé d'arbres extrêmement touffus. La nappe de sa chute forme, par sa blancheur & sa clarté, un spectacle auquel M. d'Ulloa n'avoit rien vû d'égal. Elle se rassemble sur un fond de rocher, d'où elle sort pour continuer son cours dans un lit un peu incliné, sur lequel passe le grand chemin. Cette belle Cascade est nommée *Paccha* par les Indiens, & *Chorrera* par les Espagnols. Les Mathématiciens, continuant de marcher, passerent deux fois la Riviere sur des Ponts aussi dangereux que les gués ; & vers deux heures après-midi, ils arriverent à Tarigagua. Une grande Maison de bois, construite exprès pour les loger, servit à les délasser d'une journée très fatigante. Le chemin ne leur avoit offert, d'un côté, que d'horribles précipices ; & de l'autre, il étoit si étroit, que les Cavaliers & les Montures n'ayant pas cessé de heurter, tantôt contre les arbres & tantôt contre le roc, ils étoient fort meurtris à leur arrivée.

Magnifique Cascade de Chorrera

Ponts dangereux.

On nous explique en quoi consiste le danger des Ponts. Comme ils sont de bois, & fort longs, ils branlent d'une maniere effrayante sous le poids de ceux qui les passent. D'ailleurs ils ont à peine trois piés de large, sans aucune sorte de Parapets ou de Gardesous sur les bords. Une Mule, qui vient à broncher, tombe infailliblement dans la Riviere, & ne manquant point d'y périr avec sa charge. Le passage étant guéable en Été, on

fabrique ce  
mandent d  
fait cette r  
re, par des  
journée. El  
qu'à ce qu'  
est réduit  
Guides leu

Le 17,  
degré parut  
des climats  
deux tempé  
vienne des  
mat si chau  
traire, tron  
L'un trouve  
l'autre la tr  
si remarqua  
fort.

En sortan  
maticiens co  
& vers une  
nomment G  
de roseaux.  
est un petit  
Montagne. C  
plus danger  
" montées  
" beaucoup  
" peu de la  
" il est bor  
" abîmer. C  
" remplis d  
" pié de pr  
" vent évite  
" ventre tra  
" piés du C  
" la difficul  
" monture n  
" elle s'abb  
côté par leq  
chemin de c  
ferme, sur l  
glisser, on s  
la boue jusq  
qu'au comb

(77) *Ubi sup*

fabrique ces Ponts chaque Hiver, mais avec si peu de solidité, qu'ils demandent d'être renouvelés tous les ans. Lorsqu'une personne de marque fait cette route, le Corréidor de Guaranda est obligé de faire construire, par des Indiens, les Maisons de bois qui servent au repos de chaque journée. Elles demeurent sur pié, pour servir aux autres Voïageurs, jusqu'à ce qu'elles tombent faute de réparation. Alors un Voïageur ordinaire est réduit, pour tout logement, aux Cabanes que ses Voituriers ou ses Guides leur bâtissent à la hâte.

Le 17, à 6 heures du matin, le Thermometre marquoit  $1014\frac{1}{2}$ ; & ce degré parut un peu frais aux Mathématiciens, qui étoient accoutumés à des climats plus chauds. Mais la même heure fait éprouver, à Tarigagua, deux températures fort opposées. S'il y a deux Voïageurs, dont l'un vienne des Montagnes, & l'autre de Guayaquil, le premier trouve le climat si chaud, qu'il ne peut souffrir qu'un habit léger; & l'autre, au contraire, trouve le froid si sensible, qu'il se couvre de ses plus gros habits. L'un trouve la Riviere si chaude, qu'il est impatient de s'y baigner; & l'autre la trouve si froide, qu'il évite d'y tremper la main. Une différence si remarquable ne vient, des deux côtés, que de celle de l'air d'où l'on fort.

En sortant de Tarigagua le 28, à neuf heures du matin, les Mathématiciens commencerent à monter la fameuse Montagne de Saint Antoine; & vers une heure après-midi, ils arriverent dans un lieu que les Indiens nomment Guamac, & les Espagnols *Cruz de Cana*, c'est-à-dire Croix de roseaux. La fatigue du chemin les força de s'y arrêter. Cruz de Cana est un petit espace de plaine, un peu en pente, qui fait le milieu de la Montagne. On nous représente le chemin, depuis Tarigagua, comme un des plus dangereux de l'Amérique. « Qu'on se figure, dit M. d'Ulloa, des » montées presque à plomb, & des descentes si rudes, que les Mules ont » beaucoup de peine à s'y soutenir. En quelques endroits, le passage a si » peu de largeur, qu'il contient difficilement une Monture. En d'autres, » il est bordé d'affreux précipices, qui font craindre à chaque pas de s'y » abîmer. Ces chemins, qui ne méritent que le nom de sentiers, sont » remplis dans toute leur longueur, & d'un pas à l'autre, de trous d'un » pié de profondeur, quelquefois plus profonds, où les Mules ne peuvent » éviter de mettre les piés de devant & derriere. Quelquefois leur » ventre traîne à terre, & presque toujours il en approche, jusqu'aux » piés du Cavalier. Ces trous forment une espece d'escalier, sans quoi » la difficulté du chemin seroit invincible. Mais si malheureusement la » monture met le pié entre deux trous, ou ne le place pas bien dedans, » elle s'abbar; & le Cavalier court plus ou moins de risque, suivant le côté par lequel il tombe (77). » Pourquoi ne pas marcher à pié dans un chemin de cette étrange nature? On répond qu'il n'est pas aisé de se tenir ferme, sur les éminences qui sont entre les trous; & que si l'on vient à glisser, on s'enfoncé nécessairement dans le trou même, c'est-à-dire dans la boue jusqu'aux genoux; car ces trous en sont remplis, & souvent jusqu'au comble.

(77) *Ubi sup.* p. 183.

DIVERS  
VOYAGES AU  
PEROU.

ROUTE DE  
GUAYAQUIL A  
QUITO.  
1736.

Temperature  
fort opposée dans  
le même lieu.

Chemin d'une  
étrange difficulté.

Maniere de monter.

DIVERS  
VOIAGES AU  
PEROU.  
ROUTE DE  
GUAYAQUIL A  
QUITO.  
1736.

On les nomme *Camellons* dans le País. Ils sont comme autant de trebuchets pour les Mules. Cependant les passages, qui n'ont point de trous, sont encore plus dangereux. « Ces pentes étant fort escarpées, & la nature du terrain, qui est de craie continuellement détrempée par la pluie, » rendant extrêmement glissantes, il seroit impossible aux Bêtes de charge d'y marcher, si les Voituriers Indiens n'alloient devant, pour préparer le chemin. Ils portent de petits hoiaux, avec lesquels ils ouvrent une espece de petites rigoles, à la distance d'un pas l'une de l'autre, pour donner aux Mules le moyen d'affermir leurs piés. Ce travail se renouvelle chaque fois qu'il passe d'autres Mules, parceque dans l'espace d'une nuit la pluie ruine l'ouvrage du jour précédent. Encore se consoleroit-on de recevoir de fréquentes meurtrissures, & d'être crotté ou mouillé, si l'on n'avoit sous les yeux des précipices & des abîmes dont la vue fait frémir. » Enfin M. d'Ulloa nous assure sans exagération, que le plus brave n'y peut marcher qu'avec un frisson de crainte, surtout s'il conserve assez de liberté d'esprit pour songer à la foiblesse de l'Animal qui le porte.

Maniere de descendre.

La maniere dont on descend de ces lieux terribles ne cause pas moins d'épouvante. Il ne faut point oublier que dans les endroits où la pente est si roide, les pluies font couler la terre & détruisent les Camellons. D'un côté on a sous les yeux des côreaux escarpés, & de l'autre des abîmes, dont la vue seule glace les veines. Comme le chemin suit la direction des Montagnes, il faut nécessairement qu'il se conforme à leurs irrégularités; de sorte qu'au lieu d'aller droit, on ne parcourt pas cent toises sans être obligé de faire deux ou trois détours. C'est particulièrement dans ces sinuosités, que les Camellons sont bien-tôt détruits. La nature apprend aux Mules à s'y préparer. Dès qu'elles sont aux lieux où commence la descente, elles s'arrêtent, & joignent leurs piés de devant l'un contre l'autre, en les avançant un peu sur une ligne égale, comme pour se cramponer. Elles joignent de même les piés de derrière, les avançant un peu aussi, comme si leur dessein étoit de s'accroupir. Dans cette posture, elles commencent à faire quelques pas, pour éprouver le chemin. Ensuite, sans changer de situation, elles se laissent couler avec une vitesse étonnante. L'attention du Cavalier doit être à se tenir ferme sur la selle, parceque le moindre mouvement, qui seroit perdre l'équilibre à sa Monture, ne manqueroit point de les précipiter tous deux. D'ailleurs, pour peu qu'elle s'écartât du sentier, elle tomberoit infailliblement dans quelque abîme. M. d'Ulloa ne se lasse point d'admirer l'adresse de ces Animaux. On s'imagineroit, dit-il, qu'ils ont reconnu & mesuré les passages. Sans un instinct si puissant, il seroit impossible aux Hommes de passer par des routes, où les Brutes leur servent de guides.

« Mais quoique l'habitude les ait formées à ce dangereux manège, elles ne laissent point de marquer une espece de crainte ou de faiblesse. » En arrivant à l'entrée des descentes, elles s'arrêtent, sans qu'on ait besoin de tirer la bride. Rien n'est capable de les faire avancer, sans avoir pris leurs précautions. D'abord, on les voit trembler. Elles examinent le chemin, aussi loin que leur vue peut s'étendre. Elles s'ébrouent,

» comme

» comme  
» le même  
» les Indiens  
» sur quel  
» aux racines  
» par leurs  
» le service  
n'y a point  
profond,  
moins grand  
place pour  
elle tombe  
un sentier  
est assez ordinaire  
la vie.

A l'entrée  
plus incon  
forme alors  
qui les ruin  
ne se fasse  
parations  
País, laisse  
ral, le per  
augmente  
celui de C  
point un s  
arbre tomb  
que s'il bo  
de si gros  
tre. Ceux  
muer, les  
che. Ensu  
reste du tr  
d'autres In  
ter les Mu

Le 18,  
Mathématicien  
du jour pr  
nom répor  
encore, il  
à ce passag  
turelle, fo  
ment vers  
de Guarand  
Bourg, le  
au-devant  
Guaranda.

Tom

» comme pour avertir le Cavalier du péril ; & s'il n'a pas déjà passé par  
 » le même lieu, ces pressentimens ne lui causent pas peu d'effroi. Alors  
 » les Indiens prennent le devant, se postent le long du passage, grimpent  
 » sur quelque roc qui avance en saillie, s'accrochent & se cramponent  
 » aux racines d'arbres qu'ils voient découvertes. Ils animent les Mules  
 » par leurs cris ; & ces Animaux, que le bruit semble encourager, rendent  
 » le service qu'on attend d'eux. Dans d'autres endroits de la descente, il  
 n'y a point de précipices à craindre ; mais le chemin y est si resserré, si  
 profond, ses côtés si hauts & si perpendiculaires, que le péril n'y est pas  
 moins grand, quoique d'une autre nature. La Mule n'y trouvant point de  
 place pour arranger ses piés, a beaucoup plus de peine à se soutenir. Si  
 elle tombe néanmoins, ce ne peut être sans fouler le Cavalier ; & dans  
 un sentier, si étroit qu'on n'a pas la moindre liberté de s'y mouvoir, il  
 est assez ordinaire de se casser le bras ou la jambe, ou de perdre même  
 la vie.

A l'entrée de l'Hiver & au commencement de l'Eté, ces Voyages sont  
 plus incommodés & plus dangereux, que dans toute autre saison. La pluie  
 forme alors d'épouvantables Torrens, qui font disparaître les chemins, ou  
 qui les ruinent jusqu'à rendre le passage absolument impossible, à moins qu'on  
 ne se fasse précéder d'un grand nombre d'Indiens pour les réparer : & ces ré-  
 parations mêmes, faites à la hâte, ou suffisantes pour les Naturels du  
 Pais, laissent encore de grands sujets d'effroi pour un Européen. En géné-  
 ral, le peu de soin qu'on donne à l'entretien des chemins du Pérou en  
 augmente beaucoup l'incommodité naturelle ; car ce n'est pas seulement  
 celui de Guayaquil à Quito, dont les Voyageurs se plaignent ; il n'y en a  
 point un seul de bon, dans toutes les parties des Montagnes. Lorsqu'un  
 arbre tombe de vieillesse, ou déraciné par un orage, il ne faut pas croire  
 que s'il bouche le chemin on se mette en peine de l'en écarter. Il y en a  
 de si gros, que leur tronc n'a pas moins d'une aulne & demie de diame-  
 tre. Ceux de cette grosseur demandant beaucoup d'appareil pour les re-  
 muer, les Indiens se contentent d'en diminuer une partie à coups de ha-  
 che. Ensuite, déchargeant les Mules, ils les forcent de sauter par dessus le  
 reste du tronc. L'arbre reste ainsi dans la situation où ils le trouvent ; &  
 d'autres Indiens, qui viennent après les premiers, continuent de faire sau-  
 ter les Mules, jusqu'à ce qu'il soit pourri par le tems.

Le 18, à Crux de Canna, le degré du Thermometre étoit 1010. Les  
 Mathématiciens se remirent en marche par un chemin semblable à celui  
 du jour précédent jusqu'à *Pucara*, où l'on cesse de suivre la Riviere. Ce  
 nom répond à celui de *Porte*, ou passage étroit : mais plus proprement  
 encore, il signifie un lieu fortifié ; & vraisemblablement on ne l'a donné  
 à ce passage, que parcequ'il peut être regardé comme une Forteresse na-  
 turelle, fort bien défendue par sa situation. Delà, on descend insensible-  
 ment vers le côté qui regarde la Province de Chimbo. En approchant  
 de Guaranda, les Mathématiciens rencontrèrent, à demie lieue de ce  
 Bourg, le Corréidor, accompagné de l'Alcalde Provincial, qui venoient  
 au-devant d'eux. Un peu plus loin, ils virent paroître aussi le Curé de  
 Guaranda, Religieux Dominiquain, qui les complimenta sur leur arrivée.

Tome XIII.

Nnn

DIVERS  
 VOYAGES AU  
 PÉROU.

ROUTE DE  
 GUAYAQUIL A  
 QUITO.

1736.

Tems des mau-  
 vais chemins.

Négligence des  
 Péruviens à les  
 réparer.

Suite de la route.

DIVERS  
VOIAGES AU  
PEROU.  
ROUTE DE  
GUAYAQUIL A  
QUITO.

1736.

Réception des  
Mathématiciens  
à Guaranda.

Il avoit pour cortège, non-seulement plusieurs Religieux du même Ordre, mais encore un gros de *Cholos*, c'est-à-dire de jeunes garçons Indiens, vêtus de bleu, avec une ceinture de Ruban, & une espee de Turban sur la tête. Chacun portoit dans la main un petit Etendard; & dans cet équipage ils formoient deux ou trois Compagnies, dansant à la maniere du Pais, criant, & prononçant dans leur Langue quelques mots qui exprimoient leur joie. Cette Troupe, vive & brillante, accompagna les Mathématiciens jusqu'au Bourg, où ils ne furent pas plutôt arrivés, que le son des Cloches, & l'harmonie de divers instrumens, acheverent de donner à leur entrée un air de triomphe. Dans l'étonnement de se voir reçus avec tant d'honneur, ils demanderent modestement à quoi ils devoient l'attribuer? On leur répondit que les Habitans du Pais n'en faisoient jamais moins, pour les Etrangers de quelque distinction.

Tout ce qu'on découvre au-delà de Pucara, lorsqu'on a passé les hauteurs de cette Cordilliere, est un terrain sans Montagnes & sans Arbres, d'environ deux lieues d'étendue, mêlé de Plaines rases & de fort petites Collines. Les unes & les autres sont couvertes de Froment, d'Orge, de Maiz & d'autres grains, dont la différente verdure forme un spectacle fort agréable pour ceux qui viennent de traverser les Montagnes. Cet objet parut fort nouveau à des Voyageurs accoutumés, depuis près d'un an, aux verdurees des Pais chauds & humides, qui sont fort différentes de celles-ci. Ils trouverent, à ces belles Campagnes, une parfaite ressemblance avec celles de l'Europe.

Bruiere & Désert  
de Chimborazo.

Après s'être reposés jusqu'au 21 dans la Maison du Corréridor de Guaranda, ils reprirent leur route vers Quito; & le jour de leur départ, comme les deux jours précédens, le Thermometre marqua 1004  $\frac{1}{2}$ . Le 22, ils commencerent à traverser la Bruiere, ou le désert de Chimborazo, laissant toujours à gauche la Montagne de ce nom, & passant par des Collines sabloneuses, qui depuis le Cap de Nege paroissent continuellement s'élargir. Les Terres de ce Cap, qui vont, par un long espace, en penchant des deux côtés vers la Mer, environnent la Montagne, & semblent en former les faces. Vers cinq heures du soir, les Mathématiciens arriverent dans un lieu, nommé *Rumi Machai*, c'est-à-dire cave de pierre: ce nom vient d'un fort gros Rocher, qui forme dans la concavité une retraite assez commode, où les Voyageurs passent la nuit. Cette journée avoit été fatigante. On ne trouve sur la route, ni précipices, ni passages dangereux; mais le froid & le vent s'y font vivement sentir. Lorsqu'on a passé le grand *Arenal*, & surmonté les plus grandes difficultés de cet ennuyeux désert, on découvre les restes d'un ancien Palais des Incas, situé entre deux Montagnes, & dont le tems n'a respecté qu'une partie des murs.

Le 23, à cinq heures & un quart du matin, le Thermometre marquoit 1000, terme de la congélation dans cet instrument. Aussi la Campagne parut-elle toute blanche de frimats, & le Rocher de Rumi Machai tout couvert de gelée. A neuf heures du matin, les Mathématiciens recommencerent à côtoier le Chimborazo à l'Est; & vers deux heures, ils arriverent à *Mocha*, petit Hameau fort pauvre, où ils passerent la nuit.

Le 2  
che du  
mée Ha  
dent de  
tance de  
quer un  
dont ell  
fondeur  
25, le  
une heu  
passerent  
de bois  
le soir  
laques.

Le 28  
Latacung  
Maison  
che de  
de laque  
le même  
on trouv  
qui se n  
commod

Ils con  
toit la d  
matin. C  
Plaine, r  
de laque  
à cinq h  
neur par

Leurs  
mais on  
le terrei  
fortes, d  
Tarigagu  
Montagne  
arbres de  
feur du t  
liere est  
dépourvu  
fort la R  
vaste lit,

Toute  
coup de  
peces d'A  
Tierra-Fi  
pece part



Le 24, à 6 heures du matin, le Thermometre marquoit 1006. La marche du jour dura quatre heures, & se termina dans une Hôtellerie, nommée *Hambato*. Ce passage offre diverses crevasses, ou Coulées, qui dépendent de *Carguajo*, Montagne toujours couverte de neige, à quelque distance de *Chimborazo* vers le Nord. Entre ces crevasses, on en fait remarquer une, par laquelle il ne coule jamais d'eau, & où la terre argilleuse, dont elle est formée, demeure toujours seche à plus de deux toises de profondeur. Cette ouverture est l'effet d'un grand tremblement de terre. Le 25, le Thermometre avoit marqué 1010 à 5 heures du matin; & le 26, une heure plus tard, la liqueur se maintint à 1009  $\frac{1}{2}$ . Les Mathématiciens passerent la Riviere de *Hambato* & celle de *Saint Michel*, sur des Ponts de bois, pour arriver à *Latacunga*; d'où étant partis le 27, ils arriverent le soir au Village de *Mula-Halo*, après avoir passé à gué la Riviere d'*A-laques*. A six heures du matin, le Thermometre marquoit 1007.

Le 28, la liqueur du Thermometre se maintint au même degré qu'à *Latacunga*. Le soir du même jour, on arriva sans peine à *Chifchinche*, Maison de Campagne, ou Château, d'un Gentilhomme Espagnol. La marche de cette journée avoit commencé par une assez grande Plaine, au bout de laquelle on trouve un ancien Palais des Incas, nommé *Callo*, qui donne le même nom à toute la Plaine. Delà, on monte un côteau, après lequel on trouve une autre Plaine, d'aussi grande étendue que la précédente, & qui se nomme *Tiopullo*. Le bas, du côté du Nord, offre une Maison commode, où les Mathématiciens passerent la nuit.

Ils commencerent la journée du 29 d'assez bonne heure, parceque c'étoit la dernière. Le Thermometre avoit marqué 1003  $\frac{1}{2}$ , à six heures du matin. On marcha par des sentiers & des Coulées, jusqu'à une grande Plaine, nommée *Turuhamba*, c'est-à-dire, Plaine bourbeuse, à l'extrémité de laquelle *Quito* est situé. Les Mathématiciens entrerent dans cette Ville à cinq heures du soir, & furent reçus avec autant d'amitié que d'honneur par *Dom Denis de Alzedo y Herreira*, Président de l'Audience.

Leurs Observations générales trouveront place dans d'autres articles; mais on n'aura pas la même occasion de rappeler celles qu'ils firent sur le terrain qui est entre *Caracol* & *Guaranda*. Ils en distinguerent deux sortes, dans cet espace: le premier, jusqu'à *Tarigagua*, est uni; & depuis *Tarigagua* jusqu'à *Guaranda*, on ne fait que monter & descendre. Les Montagnes, jusqu'à deux lieues au-delà de *Pucara*, sont couvertes de grands arbres de différentes especes, dont le branchage, les feuilles, & la grosseur du tronc causent de l'étonnement aux Voageurs. Toute cette Cordilliere est aussi garnie de bois dans sa partie Occidentale, qu'elle en est dépourvue dans la partie opposée. C'est du sein de ces Montagnes, que sort la Riviere, qui, grossie par une infinité de Ruisseaux, occupe un si vaste lit, depuis *Caracol* jusqu'à *Guayaquil*.

Toute l'étendue de ces Montagnes, qui ne laissent pas d'avoir beaucoup de terrain uni, dans leur partie supérieure, abonde en diverses especes d'Animaux & d'Oiseaux, dont la plupart different peu de ceux de *Tierra-Firme*. On peut y joindre les Paons sauvages, les Faïsans, une espece particuliere de Poules, & quelques autres, dont l'abondance est si

DIVERS  
VOYAGES AU  
PEROU.

ROUTE DE  
GUAYAQUILA  
QUITO.  
1736.

Arrivée des Ma-  
thématiciens à  
Quito.

Observations sur  
le terrain entre  
*Caracol* & *Guaranda*.

DIVERS  
VOYAGES AU  
PÉROU.

ROUTE DE  
GUAYAQUIL A  
QUITO.  
1736.

Cannes de cette  
route.

Leur vertu.

grande, que s'ils se petchoient moins haut, & s'ils ne se cachoient pas sous le feuillage des Arbres, les Voyageurs n'auroient besoin que d'un Fusil & de munition, pour faire continuellement la meilleure chere. Il s'y trouve aussi beaucoup de Serpens, & des Singes d'une singuliere grandeur, qu'on distingue, dans le Pais, par le nom de *Marimondas*. M. d'Ulloa ne craint pas d'assurer que lorsqu'ils se dressent sur leurs pieds, ils ont plus d'une aune & demie de hauteur. Leur poil est noir. Ils sont extrêmement laids; mais ils s'appriivoient facilement.

Les *Vijahuas* & les *Besiques* sont fort communes dans les mêmes lieux: mais ces deux Plantes ne l'étant pas moins dans les autres Montagnes du Pérou, on remet leur Description à l'article général, pour se borner ici à celle des Cannes, qui ne sont nulle part aussi belles que dans la route de Guayaquil à Quito. Leur longueur ordinaire est entre six & huit toises; & quoique leur grosseur varie, les plus épaisses n'ont qu'environ six pouces de pié de Roi, ce qui fait à peu-près un quart d'aune de Castille. La partie ferme & massive de chaque tuiau a six lignes d'épaisseur. On comprend qu'étant ouvertes, elles forment une planche d'un pié & demi de large; & l'on ne s'étonnera point qu'elles servent à la construction des édifices du Pais. Pour cet usage & quantité d'autres, on ne les coupe que dans leur parfaite grandeur. La plupart des tuiaux sont remplis d'eau, avec cette différence, que pendant la pleine Lune, ils sont tout-à-fait pleins, & qu'à mesure que la Lune décroît, cette eau diminue, jusqu'à disparoitre entierement dans la conjonction. L'expérience n'en laissa aucun doute à M. d'Ulloa. Il observe aussi qu'en diminuant, l'eau se trouble, & qu'au contraire, dans sa plus grande abondance, elle est aussi claire que le cristal. Les indiens ajoutent d'autres particularités: tous les tuiaux, disent-ils, ne se remplissent point à la fois; entre deux pleins, il y en a toujours un qui reste vuide. Ce qu'il y a de certain, sur le témoignage du Mathématicien, c'est que si l'on ouvre un tuiau vuide, on en trouve de suite deux autres pleins. On attribue, à leur eau, la vertu de dissiper les apostumes qui peuvent naître d'une chûte. Aussi tous les Voyageurs, qui descendent des Montagnes, ne manquent point d'en boire, pour se fortifier contre les coups & les meurtrissures qu'on ne peut gueres éviter dans cette route. On laisse sécher les Cannes, après les avoir coupées. Elles sont alors assez fortes pour servir de chevrons & de solives. On en fait aussi des planches & des mâts pour les Balzes. On en double les soutes des Vaisseaux qui chargent du Cacao, pour empêcher que la grande chaleur de ce fruit ne consume le bois. Enfin ces Cannes servent à mille sortes d'Ouvrages.



Vo

ON a d  
maticiens  
fameuses  
cédé ici ce  
vions tirer  
un autre or  
l'Ouvrage  
démicien F  
faveur du p  
des raisons  
idée fort ét  
résulte que  
prévoit néa  
cessivement  
donne-t'il à  
troduction h  
tier de ses  
travaux; &  
titre de Vo  
lufres Coll

En remet  
leurs opérat  
cription du  
& aux Pen  
avec l'avant  
dont l'Acad  
Sciences.

L'embarq  
le 16 Mai  
Juin à la M  
emporté en  
violente, de  
ladié. On c  
tems si cour  
vingt-quatre  
let, condui  
Côte du Suc

(82) Journal  
Roi à l'Equateu  
torique, &c.  
1751. in-4. P

(83) *Ibid.* p

## § IV.

## VOÏAGE DE M. DE LA CONDAMINE.

1735.

INTRODU-  
TION.

ON a dû comprendre, sans aucun besoin d'explication, que les Mathématiciens Espagnols n'ayant été que les Associés de ceux de France dans les fameuses opérations du Pérou, le Journal de leur voïage n'auroit pas précédé ici celui de M. de la Condamine, si le secours que nous en pouvions tirer, pour nos Descriptions, nous avoit laissé la liberté de suivre un autre ordre; sans compter que quoiqu'il soit question du même-tems, l'Ouvrage Espagnol aiant été publié quelques années avant celui de l'Académicien François, la date seule auroit pu nous faire décider du rang, en faveur du premier. M. de la Condamine rend compte, dans sa Préface (82), des raisons qui lui ont fait retarder la publication du sien, & donne une idée fort étendue de ce qu'il devoit contenir dans son premier Plan. Il en résulte que ce n'est qu'un Fragment d'un plus grand Ouvrage, dont il prévoit néanmoins (83) qu'il ne pourroit publier toutes les parties, que successivement, dans les Mémoires de l'Académie des Sciences. Aussi ne donne-t-il à cette espece d'Essai, dans le titre courant, que le nom d'*Introduction historique*. Cependant il n'en renferme pas moins le cours entier de ses dix ans de voïage, avec les détails d'une grande partie de ses travaux; & Messieurs Godin & Bouguer, qui n'ont encore rien publié à titre de Voïageurs, s'y trouvent mêlés, par les rapports que ces trois illustres Collègues avoient nécessairement entr'eux.

En remettant donc, comme nous l'avons déjà déclaré, ce qui regarde leurs opérations Astronomiques & Physiques, au dernier article de la description du Pérou, nous nous bornons ici aux Faits réellement historiques, & aux Remarques particulières qui sont proprement l'objet de ce Recueil; avec l'avantage de n'avoir rien à retoucher au style d'un Voïageur élégant, dont l'Académie Française pourroit tirer autant d'honneur que celle des Sciences.

L'embarquement (84) se fit, à la Rochelle, sur un Vaisseau du Roi, le 16 Mai 1735. Après trente-sept jours de navigation, on atterra le 22 Juin à la Martinique, où l'exemple d'un Homme du Vaisseau, qui fut emporté en moins d'un jour par le mal de Siam, fit juger qu'une fièvre violente, dont M. de la Condamine fut attaqué, annonçoit la même maladie. On devoit partir le lendemain. Il fut traité si rapidement dans un tems si court, qu'il se vit malade, saigné, purgé, guéri & embarqué en vingt-quatre heures. La route de Saint Domingue, qu'on prit le 4 de Juillet, conduisit les Académiciens à la Baie du Fort Saint Louis, sur la Côte du Sud de cette Ile, & delà au Fort du Petit-Goave sur celle du Nord.

Départ.

Passage à la Martinique &amp; à Saint Domingue.

(82) Journal du Voïage fait par ordre du Roi à l'Equateur, servant d'Introduction Historique, &c. A Paris, Imprimerie Royale, 1751. in-4. Préface, pages 2 & suiv.

(83) *Ibid.* p. 28.

(84) On se dispense de nommer ici les divers Aides des Académiciens, qui l'ont déjà été dans la Relation de Dom d'Ulloa, & qui le seront encore dans l'article de leurs opérations.

DIVERS  
VOIAGES AU  
PEROU.

M. DE LA  
CONDAMINE.  
1735.

Arrivée à Car-  
thagene.

M. de la Conda-  
mine est pi-qué  
d'un Scorpion.

Observations  
dans la traversée

Pour se rendre de Saint Domingue à Carthagene ou à Porto-Belo, on devoit, suivant les Passeports de la Cour d'Espagne, aller s'embarquer à la Ville Espagnole de San-Domingo, distante du Petit-Goave de cent lieues par Terre, & du double par Mer. La quantité de bagages & d'instrumens, que les Académiciens avoient à bord, auroit rendu ce voiage fort difficile, s'ils n'en eussent été dispensés par une Lettre du Président & Capitaine Général Espagnol de San-Domingo, qui se trouvoit sans Bâtimens propres à les porter. Ils passèrent, tant au Petit-Goave qu'à Léogane, plus de trois mois, qui furent employés à d'utiles observations, jusqu'à l'arrivée du Bateau du Roi, nommé le *Vauour*, qu'on y attendoit de France, & qui fut armé exprès pour eux, sous le commandement de M. d'Hericourt, Lieutenant de Roi du Cap François. Ils mirent à la voile, le 31 d'Octobre; & dès le 16 de Novembre, ils débarquèrent à Carthagene, où l'on a vu qu'ils étoient attendus depuis plusieurs mois par deux Officiers Espagnols, que Sa M. C. avoit nommés pour assister à leur travail. Les circonstances de leur route commune, par Porto-Belo & la riviere de Chagre jusqu'à Panama, ont déjà trouvé place dans un autre article, & se trouvent ici confirmées par le récit de M. de la Condamine. Il y ajoute qu'entre plusieurs expériences qui regardoient les Sciences & les Arts, il en fit une d'un autre genre à Porto-Belo; celle de la picquûre d'un Scorpion: mais il en fut quitte pour la douleur. Une emplâtre de Thériaque lui tint lieu de tous les remèdes qui sont en usage dans le País. Il auroit pû même se dispenser d'en faire aucun; car M. d'Ulloa, l'un des deux Officiers Espagnols, à qui le même accident arriva, fut guéri sans la moindre précaution. A la vérité, les symptômes qu'il éprouva furent plus violens; mais il avoit été piqué en plusieurs endroits, & le Scorpion étoit plus gros. M. Bouguer, pour monument de son passage à Porto-Belo, y traça deux beaux Cadrans solaires dans la grande Place (85).

Pendant la traversée d'Europe en Amérique, M. de la Condamine avoit eu soin de tenir un Journal exact des routes. Il avoit pris, chaque jour, hauteur à midi. Il avoit fait, avec ses deux Collègues, un grand usage de l'Octans de M. Halley, publié depuis quatre ans dans les Transactions philosophiques. Outre l'utilité de cet instrument pour observer les Latitudes, il seroit encore à prendre les hauteurs correspondantes du Soleil, avant & après midi, avec les Montres à secondes. Les Midis résultans des observations les moins conformes, faites par divers Observateurs avec différentes Montres, différoient à peine d'un quart de minute, & souvent ils s'accordoient dans un petit nombre de secondes. Ainsi les trois Académiciens reconnurent, par expérience, qu'en observant sur un Vaisseau, on peut porter la précision fort au-delà des bornes ordinaires, qui ne permettent gueres d'être sûr du Midi en Mer, qu'à deux minutes près.

M. de la Condamine n'avoit négligé aucune occasion d'observer, en

(85) La différence de Porto-Belo & de Panama en Latitude, est de 36 minutes, suivant les Observations des Académiciens; & celle de Longitude, de deux ou trois minutes,

dont M. Bouguer & M. de la Condamine jugerent Panama plus Occidental que Porto-Belo, par diverses combinaisons de leurs routes & d'une Carte de l'Ingénieur de Panama,

route,  
de vari  
mander  
dans le  
en Mer  
portée  
pas assé  
à sa pe  
du Baro  
de Pole  
proposé  
porté le  
furent e  
astronom  
de la C  
sur des  
détermi  
calader

Pend  
dre un  
cerent à  
lieux, l  
tion de  
pouvoir  
leil ne l  
plusieurs  
Dom Ju  
Carte de  
seurs ob  
à ses re  
une si g

Enfin  
la premi  
la Côte  
sur le riv  
où les H  
depuis q  
du siecle

Ici se  
Espagnol  
M. Boug  
Académie  
méthode

(86) Voi  
ces, 1733  
597.

(87) On

route, la déclinaison de l'Aiguille aimantée avec son nouveau compas de variation (86), qui avoit sur tous les autres, l'avantage de ne demander qu'un seul Observateur. MM. Godin & Bouguer en rendirent, dans le tems, un témoignage favorable. Les Académiciens avoient fait, en Mer, différens essais d'une Bouffole d'inclinaison, qu'ils avoient apportée de Paris; mais ils reconquirent bientôt que la suspension n'en étoit pas assez libre. On fait combien il est difficile de porter cet instrument à sa perfection (87). Divers obstacles ne permirent point de faire l'épreuve du Barometre de Mer de M. Amontons, de la Machine de M. le Marquis de Polent pour mesurer le sillage d'un Vaisseau, & de plusieurs autres, proposées en divers tems à l'Académie, ou tirées d'Ouvrages qui ont remporté le prix. Mais, dans tous les lieux de leur séjour, les Académiciens firent ensemble, ou en particulier, un assez grand nombre d'Observations astronomiques ou physiques (88), tendantes au progrès de la Navigation, de la Géographie & de l'Histoire naturelle. Ils porterent des Barometres sur des Montagnes, de 6 à 700 toises au-dessus du niveau de la Mer; ils déterminerent géométriquement leur hauteur. C'étoit un essai, pour en escalader bientôt de trois ou quatre fois plus élevées.

Pendant plus d'un mois & demi qu'ils passerent à Panama, pour attendre un Vaisseau qui pût les transporter à la Côte du Pérou, ils commencerent à étudier soigneusement la Langue Espagnole; ils firent, en divers lieux, les observations du Thermometre, du Barometre, & de la variation de l'Aiguille aimantée. Ils fixerent la latitude de Panama, sans en pouvoir déterminer la longitude, parceque la proximité de Jupiter au Soleil ne leur permit d'observer aucune Eclipse des Sateellites. Chacun fit plusieurs Expériences du Pendule. M. Bouguer leva le Plan de la Rade. Dom Juan, M. Bouguer & M. de la Condamine dresserent, chacun, une Carte de la Riviere de Chagre, sur leurs relèvemens. M. Godin fit plusieurs observations Astronomiques, & M. de Jussieu s'employa de son côté à ses recherches d'Histoire naturelle. Ainsi Panama demeure illustré par une si glorieuse époque.

Enfin l'illustre Compagnie mit à la voile le 22 de Février, & passa pour la première fois la Ligne, la nuit du 7 au 8 de Mars. Elle aborda, le 10, à la Côte de la Province de Quito, dans la Rade de Manta, où elle observa sur le rivage un degré de Latitude Australe. Elle fit un tour à Monte Christo, où les Habitans de Manta se sont établis à trois lieues dans les terres, depuis que cette dernière Place fut pillée par les Flibustiers, vers la fin du siècle précédent.

Ici se fit la première séparation des savans Associés. Les deux Officiers Espagnols & M. Godin rentrerent à bord, & firent voile pour Guayaquil. M. Bouguer & M. de la Condamine resterent seuls à Manta. Ces deux Académiciens se proposoient d'y observer l'Equinoxe, par une nouvelle méthode de M. Bouguer; de reconnoître le point où passoit l'Equateur;

(86) Voyez les Mém. de l'Acad. des Sciences, 1733; pag. 446: & 1734, pp. 590 & 597.

(87) On n'avoit pas encore les recherches de M. Daniel Bernoulli sur cette matiere, ni les Bouffoles d'inclinaison du sieur Magny.

(88) Trois de ces Mémoires ont été publiés dans le Recueil de l'Académie en 1735.

DIVERS  
VOYAGES AU  
PÉROU.

M. DE LA  
CONDAMINE:

1735.

1736.

Travaux des Académiciens à Panama.

Ils passent au Pérou.

M. de la Condamine & M. Bouguer s'arrêtent à Manta.

Leurs travaux.

DIVERS  
VOYAGES AU  
PÉROU.

M. DE LA  
CONDAMINE.  
1736.

Inscription latine  
à Palmar.

M. de la Condamine guérit un  
Créole.

Sa route de  
Mantua à Quito.

Rivière de Las  
Esmeraldas.

de fixer, par l'observation de l'Eclipse de Lune du 26 Mai, la Longitude entièrement inconnue de cette Côte, la plus occidentale de l'Amérique méridionale, & d'examiner le Pais où leurs opérations de la mesure de l'Equateur devoient les conduire. D'autres motifs se joignirent à ces prenueres vues : ils vouloient chercher, sur les Plages de la Côte, un terrain commode à mesurer, & propre à servir de base à leurs déterminations géométriques. Nous ne devions pas négliger, dit M. de la Condamine, l'occasion d'observer les refractions astronomiques de la Zône torride, en profitant de la vue de l'horizon de la Mer, que nous allions bientôt perdre de vue dans un Pais de Montagnes; enfin il étoit à propos de faire l'expérience du Pendule à secondes, au niveau de la Mer & sous l'Equateur même. L'exécution de tant de projets ne prit qu'un mois. Tandis que M. Bouguer s'occupoit des réfractions, M. de la Condamine détermina le point de la Côte où elle est coupée par l'Equateur : c'est une Pointe, appelée *Palmar*, où il grava, sur le rocher le plus saillant, une inscription (89) pour l'utilité des Gens de Mer. La persécution des Maringois est insupportable dans ce lieu; & le Ciel y est presque toujours couvert de nuages. En débarquant à Manta, on avoit averti la Compagnie de se tenir en garde contre les Serpens, qui y sont communs & dangereux. Dès la première nuit, M. de la Condamine en vit un, suspendu à l'un des montans de la Cafe de roseaux sous laquelle il avoit son Hamac : mais ils n'attaquent point un Homme, s'il évite de les toucher.

Les deux Académiciens visiterent Charapoto, Puerto-vejo, & parcoururent la Côte, depuis le Cap San-Lorenzo jusqu'à Cap Passado & Rio Janta. Pendant leur séjour à Puerto-vejo, M. de la Condamine guérit, avec du Quinquina qu'il avoit apporté de France, un Créole que la fièvre tourmentoit depuis un an, & qui n'avoit jamais entendu parler d'un Fébri-fuge qui croît dans sa Patrie.

La santé de M. Bouguer, qui commençoit à se déranger, l'aïant obligé, le 23 d'Avril, de prendre la route vers le Sud, pour aller rejoindre M. Godin & les Officiers Espagnols à Guayaquil, M. de la Condamine se vit seul; & c'est dans son propre recit, qu'on va représenter la route qu'il prit pour Quito.

„ Les Instrumens, dit-il, furent partagés entre M. Bouguer & moi. Je  
„ lui remis mon petit Quart de Cercle d'un pié de rayon, & je me char-  
„ geai du grand. Nous avions commencé ensemble la Carte du Pais : je  
„ la continuai seul; & n'aïant pu trouver de Guide pour pénétrer à Quito  
„ en droite ligne, au travers des Bois, où l'ancien chemin étoit effacé,  
„ je croitai les terres en Pirogue, l'espace de plus de 50 lieues vers le  
„ Nord. Je déterminai par observation, à terre, la Latitude du Cap *San-*  
„ *Francisco*, celle de Tacanos, & des autres Points les plus remarqua-  
„ bles. Je remontai ensuite une Rivière très rapide, à laquelle une Mine  
„ d'Emeraude, aujourd'hui perdue, a donné le nom qu'elle conserve. Je

(89) *Observationibus Astronomicis. . . . remment ici pour, Caroli Maria de la Con-*  
*hocce Promontorium Æquatori subiacere damine.*  
*compertum est. 1736. Les 4 points sont appa-*

„ levai le P  
„ mon déba  
„ Tout c  
„ avec la h  
„ plus souv  
„ après midi  
„ de-cercl  
„ cueillis &  
„ tes & de  
„ Je passai l  
„ La poudr  
„ quelques  
„ m'en guér  
„ donnée pa  
„ Je sorti  
„ gnes, où  
„ nado, G  
„ tier, où j  
„ rens de n  
„ meuse Mo  
„ que je con  
„ de marche  
„ où je m'a  
„ de dix-huit  
„ se joindre  
„ on m'assur  
„ en avoit p  
„ d'un resear  
„ bord à l'a  
„ la premier  
„ traï sur ma  
„ m'aïant ma  
„ chez le Cu  
„ tre Village  
„ à crédit tou  
„ Plus je m  
„ que des sab  
„ la croupe s  
„ la Côte, je  
„ long Vallon  
„ se réunisso  
„ s'étendre s  
„ de Prairies

(90) M. de la  
Espagnol Cordill  
ne pour raison, c  
me sens, en Blaf  
Teme

„ levai

» levai le Plan de son cours & la Carte de mes routes, depuis le lieu de  
 » mon débarquement jusqu'à Quito.

» Tout ce terrain est couvert de Bois épais, où il faut se faire jour  
 » avec la hache. Je marchois, la Boussole & le Thermometre à la main;  
 » plus souvent à pié qu'à cheval. Il pleuvoit régulièrement tous les jours  
 » après midi. Je traînois, après moi, divers Instrumens, & le grand Quart-  
 » de-cercle, que deux Indiens avoient bien de la peine à porter. Je re-  
 » cueillis & deslinai, dans ces vastes Forêts, un grand nombre de Plan-  
 » tes & de Graines singulieres, que je remis ensuite à M. de Jullieu.  
 » Je passai huit jours entiers dans ces Deserts, abandonné de mes Guides.  
 » La poudre & mes autres provisions me manquerent. Les Bananes &  
 » quelques fruits sauvages faisoient ma nourriture. La sievre me prit : je  
 » m'en guéris pat une diete, qui m'étoit conseillée par la raison, & or-  
 » donnée par la nécessité.

» Je sortis enfin de cette solitude, en suivant une crête de Monta-  
 » gnes, où le chemin, ouvert trois ans après par Dom Pedro Maldona-  
 » do, Gouverneur de la Province, n'étoit pas encore tracé. Le sentier,  
 » où je marchois, étoit bordé de précipices, creusés par des tor-  
 » rens de nége fondue, qui tombent à grand bruit du haut de cette fa-  
 » meuse Montagne, connue sous le nom de Cordillere (90) des Andes,  
 » que je commençois à monter. Je trouvai, à mi-côte, après quatre jours  
 » de marche au milieu des Bois, un Village Indien, nommé *Niguas*,  
 » où je m'arrêtai. J'y entrai par un ravin étroit, que les eaux ont cavé,  
 » de dix-huit piés de profondeur. Ses bords, coupés à pic, sembloient  
 » se joindre par le haut, & laissoient à peine le passage d'une Mule :  
 » on m'assura que c'étoit-là le grand chemin, & il est vrai qu'alors il n'y  
 » en avoit pas d'autre. Je passai plusieurs Torrens sur ces Ponts formés  
 » d'un réseau de lianes, semblable à nos filets de Pêcheur, rendu d'un  
 » bord à l'autre, & courbé par son propre poids. Je les vis alors pour  
 » la premiere fois, & je ne m'y étois pas encore familiarisé. Je rencon-  
 » trai sur ma route deux autres Hameaux, dans l'un desquels, l'argent  
 » m'ayant manqué, je laissai mon Quart-de-cercle & ma malle en gage  
 » chez le Curé, pour avoir des Mulets & des Indiens jusqu'à *Nono*, au-  
 » tre Village, où je trouvai un Religieux Franciscain, qui me fit donner  
 » à crédit tout ce que je lui demandai.

» Plus je montois, plus les Bois s'éclaircissoient : bientôt je ne vis plus  
 » que des sables; & plus haut, des rochers nus & calcinés, qui bordoient  
 » la croupe septentrionale du Volcan de Pichincha. Parvenu au haut de  
 » la Côte, je fus saisi d'un étonnement mêlé d'admiration, à l'aspect d'un  
 » long Vallon de cinq à six lieues de large, entrecoupé de ruisseaux qui  
 » se réunissoient pour former une Riviere. Tant que ma vue pouvoit  
 » s'étendre, je vois des Campagnes cultivées, diversifiées de Plaines &  
 » de Prairies, des Côteaux de verdure, des Villages, des Hameaux en-

(90) M. de la Condamine traduit le mot  
 Espagnol *Cordillera* par Concliere, & don-  
 ne pour raison, qu'il est François dans le mê-  
 me sens, en Blason & en Architecture : mais

Tome XIII.

J'ai suivi le plus grand nombre des Voyageurs,  
 qui mettent toujours *Cordillere*. Le P. de  
 Charlevoix a fait de même, dans son Histoire  
 du Paraguay.

DIVERS  
 VOIAGES AU  
 PEROU.

M. DE LA  
 CONDAMINE,  
 1736.

D VERS  
VOYAGES AU  
PEROU.

M. DE LA  
CONDAMINE.  
1736.

» tourés de haies vives & de Jardinages : la Ville de Quito terminoit  
» cette riante perspective. Je me crus transporté dans nos plus belles Pro-  
» vinces de France. A mesure que je descendois, je changeois insensibi-  
» lement de climat, en passant, par degrés, d'un froid extrême à la tem-  
» pérature de nos beaux jours du mois de Mai. Bientôt j'apperçus tous ces  
» objets de plus près & plus distinctement. Chaque instant ajoutoit à ma  
» surprise : je vis, pour la première fois, des fleurs, des boutons, & des  
» fruits en pleine campagne sur tous les arbres. Je vis semer, labourer,  
» & recueillir dans un même jour & dans un même lieu. « L'Académicien  
se reproche ici de se livrer trop à l'ancienne impression d'un si beau  
spectacle.

Il entra dans Quito, le 4 de Juin. M. Bouguer étoit le seul à qui sa  
mauvaise santé n'avoit pas encore permis de s'y rendre. Mais le 10 du  
même mois, treize mois après leur départ de France, ils s'y trouverent tous  
rassemblés.

Cette Ville devant être leur demeure ordinaire, & comme le centre  
de leurs mouvemens & de leurs opérations, les premiers jours y furent  
employés à recevoir & à rendre des visites, & à satisfaire la curiosité du  
Public, autant du moins que la leur. M. de la Condamine fut le seul,  
qui, par des obstacles, dont le recit n'est pas sans utilité pour l'instruction des  
Voyageurs, se vit condamné à la retraite. Son bagage, qu'il avoit laissé  
sur le Vaisseau, avoit pris, avec le reste de la Compagnie, la grande  
route de Guayaquil. La difficulté des chemins (91), qui avoit obligé de  
faire les charges très legeres, & l'embarras d'un nombreux cortège, avoient  
été cause que sur soixante & dix Mulets, tant de charge que de monture,  
il n'avoit pas été possible, dans son absence, de trouver place pour une  
de ses malles, ni même pour son lit ; car, en débarquant à Manta, il  
n'avoit pris avec lui que ses instrumens, un habit de chasse & son Hamac.  
Il se trouva obligé d'envoyer prendre le reste de son bagage dans la Douane  
d'un Port de la Riviere de Guayaquil, à soixante lieues de Quito. Hors  
d'état de paroître avec décence, il se retira au Collège des Jésuites, qui lui  
donnerent un logement fort commode, sur les Lettres de recommandation  
du P. de Tourneune, & qui ne cessèrent point de lui rendre toute sorte  
de bons offices. Entre les occupations de sa solitude, il fit sceller, sur la  
terrasse du Collège, un Gnomon de huit à neuf piés de haut, & traça  
une Méridienne, qui a toujours servi depuis à faire sonner, à l'Horloge  
du Collège qui régloit la Ville, onze heures & demie, lorsqu'il étoit pré-  
cisément midi au Soleil : usage bizarre, dit-il sans autre explication, in-  
troduit depuis longtems à Quito, par des convenances particulieres, & con-  
facté par une longue habitude.

Les Académiciens commençoient à reconnoître le terrain pour leurs pre-  
mieres opérations, lorsqu'ils furent arrêtés par un de ces incidens qui hu-  
miliant les Philosophes, en leur faisant éprouver que la supériorité de  
leurs lumieres ne les met point à couvert des nécessités communes. Dans  
toute leur traversée jusqu'à Porto Belo, sur les Vaisseaux du Roi, les ordres  
de Sa Majesté avoient pourvu à la dépense : mais pendant leur séjour à

(91) Voyez ci-dessus le Voyage de M. d'Ulloa, de Guayaquil à Quito, pag. 463.

Embarras de M.  
de la Condamine  
en arrivant à  
Quito.

Usage bizarre  
du Collège des  
Jésuites de Quito.

L'argent manque  
aux Académi-  
ciens.

Carthagene,  
premieres L  
Cailles roiale  
le frét du Va  
Guayaquil à  
merce direct  
Lettres de ch  
Paris, ils n'a  
Godin, char  
Pérou, la tri  
& non-seule  
se, mais elle  
lieues de leu  
sans savoir a  
à Lima, pou  
respondans M  
tés. En ven  
fournir aux  
des pluies :  
née suivante

On ne co  
Voyageur est  
chemin, par  
un Pais de  
Lorsqu'il fo  
mouvement  
& Capitaine  
Taureaux ;  
se maintient  
arrivant à L  
ment les aff  
de celles qu'  
cette Ville,  
dont les Let  
les Académi  
ne se dénoi

Depuis fo  
avec les deu  
ve aucune tr  
mais la quer  
faire arrêter.  
ils s'étoient  
au nom de  
en leur favo  
rions qui le  
quête avoit  
plée par des



Carthagene , à Porto-Belo , à Panama , les fonds qu'ils avoient tirés de leurs premieres Lettres de change s'étoient consommés , & leur crédit sur les Caiffes roiales d'Espagne , qui étoit de 4000 Piaftres , avoit à peine suffi pour le frêt du Vaiffeau de Panama à Guayaquil , & de leur transport par terre de Guayaquil à Quito. La distance des lieux , & surtout le défaut de Commerce direct entre la France & l'Amérique Espagnole , avoient retardé les Lettres de change qu'ils attendoient ; & dix-huit mois après leur depart de Paris , ils n'avoient pas encore reçu , à Quito , des Lettres d'Europe. M. Godin , chargé de l'administration des fonds , avoit écrit , au Viceroi du Pérou , la triste situation où ils se trouvoient depuis leur arrivée à Quito ; & non-seulement deux mois s'étoient écoulés avant qu'il en eut eu réponse , mais elle n'avoit pas été favorable. Ainsi , dénués d'argent , à trois mille lieues de leur Patrie , ils se trouvoient dans la nécessité de chercher un asyle , sans savoir à qui s'adresser. M. de la Condamine offrit de se transporter à Lima , pour y faire usage des Lettres de crédit qu'il avoit sur les Correspondans M. de Samuel Bernard & de M. Castanier. Ses offres furent acceptées. En vendant & engageant quelques effets à Quito , il recueillit de quoi fournir aux dépenses actuelles , pour commencer le travail avant la saison des pluies : & son voiage de Lima fut remis au commencement de l'année suivante.

On ne compte pas moins de quatre cens lieues de Quito à Lima. Un Voïageur est obligé de porter tout avec soi , jusqu'à son lit. La moitié du chemin , par la route de Loxa , que M. de la Condamine avoit choisie , est un Pais de Montagnes , où sept lieues par jour font une forte journée. Lorsqu'il sortit de Quito , le 19 Janvier 1737 , toute la Ville étoit en mouvement , à l'occasion de l'arrivée d'un nouveau Président , Gouverneur & Capitaine Général de la Province , & des préparatifs d'une course de Taureaux ; Spectacle dont le goût n'est pas encore éteint en Espagne , & se maintient avec une extrême vivacité dans l'Amérique Espagnole. En arrivant à Lima le 28 Février , M. de la Condamine vit réussir heureusement les affaires qui l'y conduisoient , quoique par des voies différentes de celles qu'il s'étoit proposées. Il obtint même , de l'Audience Roïale de cette Ville , un crédit , avec cautionnement , pour de nouvelles sommes , dont les Lettres de change , qui vinrent bientôt de France , dispenserent les Académiciens de faire usage. Mais , pendant son séjour à Lima , il ne se dénoit point qu'on lui suscitoit une affaire criminelle à Quito.

Depuis son départ , le nouveau Président avoit eu quelques démêlés avec les deux Officiers Espagnols , adjoints des Académiciens. On n'en trouve aucune trace dans leur Relation , & ce silence n'a rien d'étonnant : mais la querelle s'étoit aigrie au point , que le Président avoit voulu les faire arrêter. Celui qui osa mettre la main sur eux fut blessé ; après quoi , ils s'étoient réfugiés tous deux dans le Collège des Jésuites. M. Godin , au nom de sa Compagnie , avoit présenté requête à l'Audience Roïale , en leur faveur. Il demandoit qu'ils pussent remplir librement les fonctions qui leur étoient enjoïntes par les ordres de S. M. C. Cette Requête avoit été signée de toutes les Personnes de la Compagnie , ou suppléée par des certificats équivalens. M. de la Condamine étoit le seul , qui

DIVERS  
VOYAGES AU  
PEROU.

M. DE LA  
CONDAMINE.  
1736.

1737.  
Voïage de M. de  
la Condamine à  
Lima.

Affaire des deux  
Officiers Espa-  
gnols.

DIVERS  
VOYAGES AU  
PEROU.

M. DE LA  
CONDAMINE.  
1737.

Procès bizarre  
qu'on fit aux  
Académiciens.

L'orage tombe  
sur M. de la  
Condamine.

Comment il se  
justifie.

n'y eût aucune part, puisqu'il étoit à quatre cens lieues de Quito : cependant il fut le seul impliqué dans la querelle.

Le Président, qui craignoit l'effet de la Requête & des Certificats en faveur des deux Officiers, chercha les moyens de rendre suspect le témoignage de la Compagnie Françoisse ; c'est ainsi qu'on désignoit, à Quito, les Académiciens & leurs Associés. Un procès fut l'expédient qu'il choisit. Chacun d'eux, Maîtres & Domestiques, avoit vendu, pour les nécessités actuelles, les meubles ou les bijoux dont il pouvoit se passer. Sur ce fondement, le Président les accusa d'avoir contrevenu aux ordres de S. M. C. par un commerce illicite. Une accusation de cette nature étoit aisée à détruire par ceux qui étoient présens ; mais un Absent ne pouvoit parler pour sa défense. D'ailleurs M. de la Condamine avoit logé chez les Jésuites ; & le Président, piqué de la terraire qu'ils avoient donnée aux Officiers Espagnols, cherchoit à chagriner tout-à-la-fois, les Peres, & l'ancien Président, avec lequel il ne vivoit pas moins mal, & dont les Académiciens n'avoient qu'à se louer.

Ainsi tout l'orage tomba sur M. de la Condamine. Plusieurs Témoins déposèrent qu'ils avoient acheté de ses Domestiques, des aiguilles, des pierres à fusil & des chemises ; qu'il avoit lui-même vendu, ou cherché à vendre, plusieurs Meubles à son usage, entr'autres, quelques chemises à dentelle, un fusil de prix, un Brillant monté en bague, & une Croix de Saint Lazare enrichie de quelques diamans. On en concluoit, qu'il avoit fait la contrebande, de l'aveu de l'ancien Président, & qu'il avoit eu un Commissionnaire qui tenoit boutique ouverte chez les Jésuites. Enfin l'on concluoit encore qu'il étoit allé, à Lima, chargé de marchandises défendues. L'Information, secrettement dressée, fut envoyée au Viceroi.

M. de la Condamine, logé avec distinction au Palais de Lima, s'emploioit tranquillement à l'expérience du Pendule, dont il cherchoit la longueur dans ce Canton, lorsqu'un Gentilhomme du Viceroi vint lui dire, de sa part, que S. E. étoit persuadée qu'il n'avoit pas violé les ordres de S. M. C., mais que sur l'accusation, elle n'avoit pu se dispenser de donner ordre à l'Alcalde criminel de la Cour d'aller faire chez lui l'inventaire de tous ses effets. Ce message fut suivi de la visite de l'Alcalde, qui examina, quoiqu'avec autant de politesse que d'exactitude, les hardes & les Livres de l'Académicien, sans oublier son Quart-de-cercle, sa Pendule, ses Lunettes, sa Boussole & son Barometre. Rien ne lui paroissant de contrebande, M. de la Condamine déclara que de notoriété publique, toutes ses Malles & celles de ses Collègues avoient été ouvertes & inventoriées avec la même rigueur dans les Domaines de Carthagene, de Porto-Belo, de Panama, de Guayaquil & de Quito, conformément à la condition expresse des Passeports de la Cour d'Espagne, & que les Procès verbaux en aiant été envoyés à Lima, cette seule réponse suffisoit pour anéantir l'accusation. En effet, sur un nouveau Procès verbal de la visite & de la déclaration, le Viceroi écrivit, au Président de Quito, une Lettre que le Président se garda bien de montrer. A son retour de Lima, M. de la Condamine voulut être déchargé par un Arrêt de la Cour ; & sa demande

ne fut pas  
écrite au V.  
donne la c.  
la part du

Pendant  
Il revint à  
la perte d'  
cens lieues  
la Carte d'  
quables ; i  
& décrie  
rent envoi  
de Lima,  
Viceroi, o  
lui avoient  
avoit susci  
personnelle  
Païta, & o  
Terres &  
que deux j  
tant, & de  
zo : il avo  
ges de l'ar  
relle, qu'il  
toit le res  
envoïé & i  
de 60000 l  
opérations ;  
les Caisse  
mois dans  
Relation in  
cadémicien  
Académique

Les trava  
présentés, d  
de ne le fai  
variations mat  
convenables

En 1738  
au delà de  
il leva la C  
avoit fait con

(92) Mémo  
ces, 1738, pag  
(93) La Cail  
tres choses, ur  
Incas, singulie

ne fut pas rejetée : cependant les délais du Président l'obligèrent d'en écrire au Viceroi, qui lui rendit hautement justice par une Lettre, dont il donna la copie, sur l'original qu'il a conservé. Diverses réparations, de la part du Président, acheverent de le satisfaire.

Pendant son absence, ses Collègues avoient continué leurs opérations. Il revint à Quito dans le cours du mois de Juin, sans avoir à se reprocher la perte d'un seul moment. En moins de cinq mois, il avoit fait huit cens lieues, avec un Quatt-de-cercle & plusieurs autres Instrumens, levé la Carte de sa route, observé les Latitudes de tous les endroits remarquables ; il s'étoit arrêté trois jours à Loja, pour reconnaître, dessiner & décrire l'Attre du Quinquina, & faire là dessus des recherches qui furent envoyées à l'Académie (92) : malgré le peu de solidité des Maisons de Lima, il s'y étoit procuré un Observatoire solide dans le Palais du Viceroi, où il avoit fait toutes les observations que le Ciel & la Saison lui avoient permises ; il étoit heureusement sorti de l'embaras qu'on lui avoit suscité : en revenant par Mer, avec Don Juan, que son affaire personnelle avec le Président avoit conduit à Lima, il avoit touché à Païta, & observé la Latitude de ce Port ; il avoit fait un voyage dans les Terres & levé la Carte du País : en passant à Guayaquil, où il ne resta que deux jours, il avoit fixé la Longitude inconnue de ce point important, & déterminé sa position par rapport à la Montagne de Chimborazo : il avoit recueilli, à Lima & sur la route, quelques précieux ouvrages de l'art des anciens Péruviens, & diverses curiosités d'histoire naturelle, qu'il avoit embarqués pour Panama (93), sur une Frégate qui portoit le reste du produit de la vente des derniers Galions : enfin il avoit envoyé & il rapportoit à Quito, en Lettres de change exigibles, plus de 60000 livres pour payer les dettes de sa Compagnie, & continuer les opérations ; sans compter un nouveau crédit, de plus de 20000 livres, sur les Caissees Royales. Son seul voyage de Lima, & son séjour d'environ trois mois dans cette Capitale, pourroient fournir, dit-il, la matière d'une Relation intéressante. Il en envoia, l'année suivante, à M. du Fay, l'Académicien, un ample Extrait, dans lequel il se bornoit aux Matieres Académiques.

Les travaux qu'il reprit, avec M. Bouguer & M. d'Ulloa, serent représentés, du moins en partie, dans un autre article. Mais en continuant de ne le faire paroître ici qu'à titre de Voyageur, on passe sur ses Observations mathématiques, pour s'arrêter à celles qui regardent des objets plus convenables à cet Ouvrage.

En 1738, il employa les premiers jours de Septembre à faire un Voyage au delà de la Cordilliere Orientale, à Tagualo, district peu connu, dont il leva la Carte. Le Marquis de Maënza, Seigneur de tout ce Canton, avoit fait construire, sur le sommet de la Montagne de *Gnougou-Ourcou* (94),

DIVERS  
VOYAGES AU  
PEROU.

M. DE LA  
CONDAMINE.  
1737.

See occupations  
dans la route.

1738.

son voyage à  
Tagualo.

(92) Mémoires de l'Académie des Sciences, 1718, pag. 126.

(93) La Caisse d'envoi contenoit entr'autres choses, un Vase d'argent, du tems des Incas, singulier & sans soudure. Quoiqu'a-

dressé à M. le Comte de Maurepas, on n'a pu découvrir ce qu'elle est devenue.

(94) C'est-à-dire *Tison-Montagne*, ainsi nommée à cause de sa figure.

DIVERS  
VOIAGES AU  
PÉROU.

M. DE LA  
CONDAMINE.  
1738.

Il visita le Lac de  
Quilotoa.

Sa description.

un logement pour lui & un abri pour ses Instrumens; mais par un contre-tems, qui n'étoit que trop ordinaire, le brouillard rendit ses peines & tous ses préparatifs inutiles. Mais, en revenant, il se détourna un peu du chemin, pour voir le Lac de Quilotoa, situé sur le haut d'une Montagne, dont on lui avoit raconté des choses merveilleuses.

Ce Lac est renfermé dans une enceinte de Rochers escarpés, qui ne lui parut pas avoir beaucoup plus de deux cens toises de diametre, quoiqu'on lui suppose une lieue de tour. Il n'eut, ni le tems, ni la commodité, de le sonder; il s'en falloit alors environ vingt toises, que l'eau n'atteignit les bords. On lui assura qu'elle étoit montée de cette hauteur depuis un an; qu'elle avoit, près des bords, plus de quarante toises de profondeur, & qu'il étoit longtems resté, dans son milieu, une Ile & une Bergerie, que les eaux, en s'élevant peu-à-peu, avoient enfin tout-à-fait couvertes. M. de la Condamine ne garantit point la vérité de ces faits; & quoiqu'ils n'aient rien d'impossible, il avoue qu'il avoit regardé comme une fable ce qu'on lui avoit dit, sur la foi des traditions Indiennes, que peu après la formation du Lac, il étoit sorti du milieu de ses eaux des tourbillons de flamme, & qu'elles avoient bouilli plus d'un mois. Mais depuis son retour en France, il a su de M. de Maenza, qui étoit à Paris en 1751, & qui avoit douté aussi de tous les faits précédens, qu'au mois de Décembre 1740, il s'éleva, pendant une nuit, de la surface du même Lac, une flamme qui consuma tous les arbrustes de ses bords, & fit périr les Troupeaux qui se trouverent aux environs. Depuis ce tems, tout a conservé la situation ordinaire. La couleur de l'eau est verdâtre. On lui attribue un mauvais goût; & quoique les Troupeaux voisins en boivent, on ne voit sur ses bords, ni même dans le voisinage, aucune sorte d'Oiseaux & d'Animaux aquatiques. Celles qui coulent du côté de la Montagne sont salées: les Vaches, les Moutons, les Chevaux & les Mulets en paroissent fort avides. Du côté opposé, les sources donnent une eau sans goût, qui passe pour une des meilleures du País. Il y a beaucoup d'apparence que le Bassin de ce Lac est l'entonnoir de la Mine d'un Volcan, qui, après avoir joué dans les siècles passés, se renflamme encore quelquefois. Le Bassin a pû se remplir d'eau, par quelque communication souterraine avec des Montagnes plus élevées.

Montagne de  
Nabouco.

Un des points, que M. Bouguer & M. de la Condamine reconnurent ensemble, étoit une petite Montagne, nommée *Nabouco*, voisine des Villages Indiens de Penit & de Guanando, où l'on recueille de fort belle Cochenille, sur une espèce particulière de ces arbrustes à Feuilles épineuses, appellés *Opuntia* par les Botanistes, & vulgairement *Rakettes*. La base de la Montagne de Nabouco est de marbre. Dans les Ravines des environs, M. de la Condamine en découvrit de très beaux, & richement veinés de plusieurs couleurs. Il y vit aussi des rochers d'une pierre blanche, aussi transparente que l'Albâtre, & plus dure que le marbre. Elle se casse par éclats, & rend beaucoup d'étincelles. On assure qu'un feu violent la liquéfie. L'Académicien, soupçonnant qu'elle pouvoit être utilement employée à la Porcelaine, en recueillit des fragmens, qui faisoient partie de l'envoi qu'il fit, en 1740, pour le Cabinet du Jardin du Roi.

Il trouva au  
dont on ne  
connue.

N'ometto  
Noblesse Cr  
bre d'ancien  
sicles, & d  
du País. Pl  
de Campagn  
leurs Tent  
De ce nomb  
depuis Marc  
verneur de l  
ral de la Ca  
bamba; Do  
Le séjour de  
remarquable  
trois ou qu  
Françoise:  
naire; mais  
par écrit. L  
ler cette Lan  
témoin que  
grande espé  
traduisit en  
cadémie des  
Sœurs, dont  
ture du Livr  
lisoit des ye  
monté, & p  
ces trois jeu  
de la Harpe  
traversiere.  
de Maître. L  
un de Chev  
une trentain  
tiré un grand  
ces pour pla  
Carmelite. E  
après une lon  
Sur la fin  
d'attendre d'a  
fut témoin d  
gnie François

(95) Il fut p  
sant les fonction

Il trouva aussi , en descendant plus bas , une carrière d'Ardoise , pierre dont on ne fait aucun usage dans le País , & qui n'y est pas même connue.

N'omettons point l'éloge que M. de la Condamine croit devoir à la Noblesse Créole , composée , dans la Province de Quito , d'un grand nombre d'anciennes Familles nobles d'Espagne , qui y sont passées depuis deux siècles , & qui possèdent de grandes Terres , avec les premiers Emplois du País. Plusieurs s'empresserent d'offrir aux Académiciens , des Maisons de Campagne qui se trouvoient près de leur chemin , les visiterent sous leurs Tentés , ou leur envoierent des provisions & des rafraîchissemens. De ce nombre étoient le Marquis de Maënza , & Dom Ramon *Maldonado* , depuis Marquis de Lizes , Frere de Dom Pedro Maldonado , alors Gouverneur de la Province de las Esmeraldas ; Dom Joseph d'*Avalos* , Général de la Cavalerie ; Dom Joseph de Villa-Vicentio , Alferès Real de Riobamba ; Dom Fernand de *Guerro* , ancien Gouverneur de Popayan , &c. Le séjour de M. de la Condamine à Elen , chez Dom Joseph d'*Avalos* , fut remarquable par ses circonstances : il n'avoit gueres trouvé , à Quito , que trois ou quatre Jésuités , Allemans ou Italiens , qui fussent la Langue Françoisé : personne ne la parloit à Elen , ce qui n'avoit rien d'extraordinaire ; mais ce qui étoit beaucoup , tout le monde l'entendoit , du moins par écrit. Le Maître de la Maison avoit des Livres François ; & sans parler cette Langue , il l'avoit apprise à ses Enfants. M. de la Condamine fut témoin que son Fils unique , Dom Antoine d'*Avalos* , jeune homme d'une grande espérance , qu'il perdit peu de tems après par un accident cruel (95) , traduisit en deux jours , dans sa Langue , la Préface des Mémoires de l'Académie des Sciences , par M. de Fontenelle. Dom Antoine avoit trois Sœurs , dont la cadette , âgée de dix ans , traduisoit le Moreri , à l'ouverture du Livre , & prononçoit couramment en Espagnol tout ce qu'elle lisoit des yeux en François. On voioit , dans la même Maison , un Tour monté , & plusieurs Ouvrages délicats , très bien exécutés , de la main de ces trois jeunes Personnes. L'Aînée réunissoit tous les talens : elle jouoit de la Harpe , du Clavecin , de la Guitare , du Violon , & de la Flûte traversiere. Elle peignoit en miniature & à l'huile , sans avoir jamais eu de Maître. Entre plusieurs de ses Tableaux , les Académiciens en virent un de Chevalier , représentant la Conversion de Saint Paul , qui contenoit une trentaine de Figures correctement dessinées , & dans lequel elle avoit tiré un grand parti des mauvaises couleurs du País. Avec tant de ressources pour plaire dans le Monde , son unique ambition étoit de se faire Carmelite. Elle n'étoit retenue que par sa tendresse pour son Pere , qui , après une longue résistance , laissa surprendre enfin son consentement.

Sur la fin du mois d'Août 1739 , M. de la Condamine , n'ayant pu se défendre d'assister à une course de Taureaux qui se faisoit à Cuença , y fut témoin d'un triste spectacle. M. Sentergues , Chirurgien de la Compagnie Françoisé , honoré par conséquent de la protection de deux Souverains ,

DIVERS  
VOYAGES AU  
PEROU.

M. DE LA  
CONDAMINE.  
1738.

Eloge de la No-  
blesse Créole.

Talens répandus  
dans la Maison  
d'*Avalos*.

Perfections de  
trois jeunes  
Sœurs.

1739.  
Affaire tragique  
de M. Sentergues.

(95) Il fut poignardé , par un Mulâtre , en plein jour , au milieu de la Ville , en faisant les fonctions de sa Charge d'Alcalde de Riobamba.

DIVERS  
VOYAGES AU  
PEROU.

M. DE LA  
CONDAMINE.  
1738.

fut assassiné en plein jour, à l'occasion d'une querelle particuliere (96). Ce meurtre fut suivi d'un soulèvement général contre les Mathématiciens, sans en excepter les deux Officiers Espagnols, & la plupart virent leur vie menacée. M. de la Condamine, que Seniergues avoit nommé, en mourant, son Exécuteur Testamentaire, se trouva forcé d'intenter & de soutenir, pour l'honneur du Mort, un Procès criminel, qui dura près de trois ans. Les Coupables en furent quittes pour quelques années d'un bannissement qu'ils n'observerent point, & pour une amende qui ne fut pas payée; ils furent même absous après le départ des Académiciens; mais le plus criminel ne laissant pas de craindre la Justice, quelquefois severe, quoique toujours lente, du Conseil d'Espagne, prit le parti de se faire Prêtre.

Fête galante des  
Indiens de Tarqui.

Les embarras de cet événement, qui donnerent un nouveau lustre au caractère noble & généreux de M. de la Condamine, furent un peu adoucis par un divertissement moins mêlé de peine. Les Indiens de la Terre de Tarqui, où il se trouvoit à la fin de Décembre, sont dans l'habitude de célébrer, tous les ans, une Fête qui n'a rien de barbare, ni de sauvage, & qu'ils ont imitée de leurs Conquérens Espagnols, comme ceux-ci l'ont autrefois empruntée des Mores. Ce sont des courses de Chevaux, qui forment de vrais Ballets figurés. Les Indiens louent des parures destinées à cet usage, & semblables à des habits de théâtre: ils se fournissent de lances, & de harnois éclatans pour leurs Chevaux, qu'ils manient avec peu d'adresse & peu de grace. Leurs Femmes leur servent d'Ecuyers dans cette occasion, & c'est le jour de l'année où la misere de leur condition se fait le moins sentir. Les Maris dépensent, en un jour, plus qu'ils ne gagnent dans l'espace d'un an; car le Maître ne contribue gueres au spectacle, qu'en l'honorant de son assistance.

Ils contrefont  
agréablement les  
Académiciens.

Cette espece de carrousel eut, pour intermede, des scenes pantomimes de quelques jeunes Metifs, qui ont le talent de contrefaire parfaitement tout ce qu'ils voient, & même ce qu'ils ne comprennent point. Les Académiciens en firent alors une fort agréable expérience. » Je les avois » vus plusieurs fois, raconte M. de la Condamine, nous regarder attentivement, tandis que nous prenions des hauteurs du Soleil pour régler » nos Pendules. Ce devoit être pour eux un mystere impénétrable, qu'un » Observateur à genoux au pié d'un Quart-de-cercle, la tête renversée, » dans une attitude gênante, tenant d'une main un verre enfumé, maniant de l'autre les vis du pié de l'Instrument, portant alternativement » son œil à la lunette & à la division, pour examiner le fil à plomb,

(96) Les détails de cette horrible aventure ont été publiés à Paris, en 1745, dans une Lettre de M. de la Condamine à Madame \*\*\*. Une jolie Fille Espagnole, nommée *Manuela*, dont Seniergues avoit entrepris de soutenir les droits contre un Amant qui l'avoit trompée, étoit le sujet de la querelle. Seniergues regardoit tranquillement la Fête, d'une Loge où il étoit assis, lorsqu'il y fut assailli par une Populace attroupée. Son combat, le sabre à la main, contre une mul-

titude de Furieux, donna un spectacle plus singulier que celui des Tauraux: mais à la fin, succombant au nombre, il reçut plusieurs blessures, dont il mourut quatre jours après. M. de la Condamine vante son mérite & ses talens. M. Godin fit son Epitaphe, qui fut placée sur la Tombe dans l'Eglise des Jesuites de Cuença, & qui devint encore une source de peines pour M. de la Condamine, p. 94.

(97) *Ibid.*, p. 88.

courant

» courant,  
» dule, écu  
» miere situ  
» curieux d  
» moins, p  
» papier pe  
» nous cont  
» le premie  
» cuté d'une  
» pendant l  
» qui me  
» rieufes.

Depuis l'a  
différentes r  
net du Jardin  
Belo en 173  
Lima en 173  
Incas, plust  
bre de vases  
quelques-un  
la verfoit; u  
& coquilles  
caillou lisse  
dent molaire  
mes secs &  
Incas. La Ca  
semblables a  
rentes forme  
lant, & que  
pierreuses du  
été plongée  
avoit tracés  
pierre appell  
tal noirâtre  
bois pétrifié  
ches aux an  
bâtre; un p  
empaillées d  
couleur de f

Ainsi l'atte  
marque l'épe  
rendre bien  
le servant.  
Montagnes  
min que Do  
des Emerald  
de froid & c

Tome

« courant, de tems en tems, regarder la minute & la seconde à une Pen-  
 « dule, écrivant quelques chiffres sur un papier, & reprenant sa pre-  
 « miere situation : aucun de nos mouvemens n'avoit échappé aux regards  
 « curieux de nos Spectateurs. Au moment que nous nous y attendions le  
 « moins, parurent sur l'arêne de grands Quarts-de-cercle, de bois & de  
 « papier peint, assez heureusement imités ; & nous vîmes ces Bouffons  
 « nous contrefaire tous avec tant de vérité, que chacun de nous, & moi  
 « le premier, ne pût s'empêcher de se reconnoître. Tout cela fut exé-  
 « cuté d'une maniere si comique, que n'ayant rien vû de plus plaisant  
 « pendant les dix ans du voiage, il me prit une forte envie de rire,  
 « qui me fit oublier pour quelques momens mes affaires les plus sé-  
 « rieuses.

Depuis l'année 1735, M. de la Condamine avoit envoyé à l'Académie différentes raretés, dont il donne une curieuse liste. On voit, au Cabinet du Jardin du Roi, les premiers envois, faits de nos Iles & de Porto-Belo en 1735, & un autre de Quito en 1737. La Caïsse, embarquée à Lima en 1737 pour Panama, contenoit, outre un vase d'argent du tems des Incas, plusieurs petites Idoles d'argent des anciens Péruviens ; un grand nombre de vases antiques d'argile, de plusieurs couleurs, ornés d'Animaux, quelques-uns avec un tel artifice que l'eau formoit un sifflement lorsqu'on la versoit ; un beau morceau de Mine de crystal ; plusieurs pétrifications & coquilles fossiles du Chili ; une belle Plante marine, adhérente à un caillou lisse ; dix-huit coquilles rares ; un Aimant de Guancabelica ; une dent molaire, pétrifiée en Agathe, du poids de deux livres ; plusieurs Baumes secs & liquides ; un Dictionnaire & une Grammaire de la langue des Incas. La Caïsse, perdue à Carthagene, contenoit quelques vases d'argile, semblables aux précédens ; plusieurs autres vases, des calebasses de différentes formes, ornées de desseins faits à la main avec un charbon brûlant, & quelques-unes montées en argent avec leurs piés ; des incrustations pierreuses du Ruiffeau de *Tumtagoa*, entr'autres sur une planche qui y avoit été plongée trois ans ; & où les caracteres, que M. de la Condamine y avoit tracés, paroissoient en relief ; plusieurs marcassites taillées ; de la pierre appelée *Miroir de l'Inca* ; un grand nombre de fragmens de Crystal noirâtre, nommé dans le Païs pierre de *Gallinao* ; deux pièces de bois pétrifié ; plusieurs pierres de différentes formes, qui ont servi de haches aux anciens Indiens, divers mortiers & vases d'une espece d'Albâtre ; un petit Crocodile de la Riviere de Guayaquil ; la tête & la peau empaillées d'une belle couleuvre, nommée *Coral*, dont les anneaux sont couleur de feu & noir, &c.

Ainsi l'attention & les soins de l'Académicien s'étendoient à tout. Il marque l'époque du fâcheux accident qui le priva de l'ouïe, & qui doit rendre bien chers au Public les restes d'une santé qu'il n'a perdue qu'en le servant. Ce fut en 1741, au retour d'une course qu'il fit derriere les Montagnes à l'Ouest de Quito, en allant reconnoître le nouveau chemin que Dom Pedro Maldonado venoit d'ouvrir, de Quito à la Riviere des Emeraudes. Une fluxion violente dans la tête, fruit des alternatives de froid & de chaud auxquelles il s'exposoit en observant jour & nuit, &

Tome XIII.

Ppp

DIVERS...  
VOYAGES AU  
PEROU.

M. DE LA  
CONDAMINE.  
1739.

Raretés que M.  
de la Condamine  
envoie en France

1741.

Comment M.  
de la Condamine  
perd l'ouïe.

DIVERS  
VOYAGES AU  
PEROU.

M. DE LA  
CONDAMINE.  
1741.

Il suppléa au dé-  
faut du Mercure.

Justification de  
M. de Segurola.

seuvent sur un terrain froid & humide, lui causa cette cruelle infirmité, dont rous ses Amis, qu'elle prive d'une partie des agrémens de son Commerce, ne cessent point de s'affliger.

Son zele n'en étoit pas plus refroidi pour le travail, quoiqu'également continuel & varié. Il ne restoit presque plus de Mercure aux Académiciens : celui qu'ils avoient apporté de Paris, purifié par M. Geoffroi, s'étoit presque tout consommé ou perdu en six ans, dans le grand nombre d'expériences du Barometre, qu'ils avoient faites sur les Montagnes & dans leurs divers voyages. Le Mercure n'est pas rare dans le Pais, mais il y est mêlé de plomb & d'autres impuretés. M. de la Condamine entreprit de l'en dépouiller, en le revivifiant du cinabre, & réussit, malgré la disette d'instrumens chimiques. Il travailloit, en même-tems, avec Dom Pedro Maldonado, à la Carte de la partie Septentrionale des Côtes de la Province de Quito.

A l'occasion de l'arrivée des Anglois dans la Mer du Sud, il justifie un Officier de considération, sur lequel on a rejeté tous les maux qu'ils causèrent aux Espagnols. On a vu, dans le Journal de M. Anson, quel étoit le desordre de son Escadre en arrivant à la grande Ile de Juan Fernandez. Il y avoit déjà quelques mois que quatre Frégates, armées au Callao, & commandées par Dom Jacinto de Segurola, Général de la Mer du Sud, étoient allées croiser sur les Côtes du Chili & sur les Iles Fernandez, où l'on jugeoit avec raison que les Anglois auroient leur rendez-vous. Mais le tems marqué par les instructions du Général Espagnol étant expiré, il jugea que les Anglois, qui avoient dû doubler le Cap de Horn au commencement de l'année, l'avoient tenté sans succès, puisqu'ils n'avoient point encore paru le 6 de Juin; & que s'ils n'avoient pas péri en Mer, ils avoient du moins été forcés de relâcher sur la Côte du Bresil. Cette conjecture étoit fondée sur la plus forte vraisemblance : d'ailleurs le mauvais état seul du Vaisseau, qui portoit le Général Espagnol, auroit pu suffire pour lui faire quitter sa croisiere. Il revint au Callao, vers la fin de Juin, hors d'état de tenir la Mer, & faisant eau de toutes parts. On ne put disconvenir, à son retour; de la force de ses raisons : cependant comme les événemens sont la regle ordinaire des opinions, quand on fut dans la fuite que s'il fut resté trois jours de plus sur les Iles Fernandez, il auroit rencontré les Anglois, & qu'épuisés de fatigues & de maladies, ils eussent été incapables de résister aux moindres forces, toutes les voix se réunirent contre le Général de la Mer. Il fut regardé comme l'unique Auteur du dommage que l'Escadre ennemie fit depuis dans cette Mer; & personne n'eut le courage de prendre le parti d'un Homme, dont le crime étoit d'être malheureux. Il ne put survivre à la perte de sa réputation : chargé du poids de l'indignation publique, accablé de douleur, il expira, sans autre cause apparente, dans le moment même où l'on venoit pour l'arrêter (99).

(98) P. 117. M. de la Condamine tenoit ce récit de la personne, dit-il, le plus en état de juger du fait avec connoissance de cause. La levée du Siège de Carthagene, qu'on ap-

prit alors à Quito, lui fait remarquer que les Anglois, avoient fait frapper d'avance une Médaille, dont le revers représentoit le Port de cette Ville, & pour Légende :

. On passe i  
des Pyramides  
nouvel exerci  
encouragemen  
tous les Acad  
l'Académie de  
thèse étoit le  
& Procureur  
considérables  
& la dédicac  
une planche  
figure d'Infan  
thématiques  
Frere Jésuite  
vure, s'étoit  
ne lui-aiant  
exercé à man  
tique de tou  
compagné d'  
senté la Lettr  
sa reconnoiss

Un Voïage  
ment de Juin  
suve de Qui  
fins depuis se  
desirer; & l  
cette nature

La partie  
l'un de l'autr  
Le plus Orien  
sur lequel l  
Occidental,  
est celui qu'i  
mine se prop  
Je fis cher  
tendoient ave  
vantoient d'y  
instruit, à n  
voïâmes mor

Took Carthagen  
serve ce monur  
vanité, p. 120.

(\*) Voïez,

(1) Voici la  
mixe, Mathesio  
tauratici, cui  
gias Edes, Reg  
les Plausus dede



On passe ici sur le Procès suscitè aux Académiciens (\*), l'occasion des Pyramides, qui devoient être le monument de leur travail. Ce fut un nouvel exercice pour le zèle infatigable de M. de la Condamine. Mais les encouragemens succédoient quelquefois aux obstacles. Le 25 Mai 1742, tous les Académiciens furent invités à une these de Théologie, dédiée à l'Académie des Sciences de Paris (1). M. Godin y argumenta. L'Auteur de la these étoit le P. Milanezio, Jésuite de Turin, Professeur de Philosophie, & Procureur des Missions de Mainas, qui avoit déjà rendu des services considérables aux Académiciens. Il remit à M. de la Condamine la these & la dédicace, de la part de son Université, l'une & l'autre gravées sur une planche d'argent, avec une Minerve accompagnée de Génies, sous la figure d'Enfans, qui forment des jeux avec les attributs des sciences mathématiques & physiques, objet des différentes classes de l'Académie. Un Frere Jésuite du même Collège, qui avoit un talent particulier pour la gravure, s'étoit chargé de la Planche; mais son grand âge & ses occupations ne lui ayant pas permis de la graver, M. de Morandelle, quoique peu exercé à manier le Burin, y suppléa, avec la facilité qu'il a pour la pratique de tous les Arts. Ce présent, destiné pour l'Académie, étoit accompagné d'une Epître dédicatoire latine. M. de la Condamine a présentée la Lettre & la Planche, à son retour; & l'Académie en a témoigné sa reconnaissance. Le Pere Milanezio, par une Lettre de remerciement.

Un Voïage remarquable, que M. de la Condamine fit au commencement de Juin avec M. Bouguer, fut celui du Volcan de Pichincha, le Veuve de Quito, au pié duquel cette Ville est située. Ils en étoient voisins depuis sept ans, sans l'avoir vu d'aussi près qu'il étoit naturel de le desirer; & le beau tems les y invitoit. Mais on conçoit qu'un sujet de cette nature demande la narration du Voïageur même.

La partie supérieure du Pichincha se divise en trois sommets, éloignés l'un de l'autre de douze ou quinze cens toises, & presque également hauts. Le plus Oriental, qu'on a décrit dans un autre article, est un rocher escarpé, sur lequel les deux Académiciens avoient campé en 1737. Le sommet Occidental, par où les flammes se firent jour en 1538, 1577 & 1660, est celui qu'ils n'avoient encore vu que de loin, & que M. de la Condamine se propoisoit de reconnoître plus particulièrement.

Je fis chercher, dit-il, à Quito & aux environs, tous les gens qui prétendoient avoir vû de près cette bouche du Volcan, surtout ceux qui se vantaient d'y être descendus; & j'engageai celui qui me parut le mieux instruit, à nous accompagner. Deux jours avant notre départ, nous envoiâmes monter une Tente à l'endroit le plus commode, & le plus à por-

*Took Carthugena 1741. L'Académicien conserve ce monument d'une fausse & ridicule vanité, p. 120.*

(\*) Voyez, ci-dessous, l'article exprès.

(1) Voici la Dedicace: *Parisiensi Academiæ, Matheseos amplificatrici, Physices illustratrici, eni Scientiæ nomen, Gallia Regiæ Aedes, Regiæ munera, Europa vestigales Plausus dederit: Tenulissimum ex America*


*Munusculum &c. La These contient deux articles singuliers: Actus diivinus liber est realiter identificatus cum Deo, & defectibilis realiter solum quoad terminationem; vel, possibilis est creatura, adeo rebellis, quæ prævidetur à Deo omnibus auxiliis discessura. Defenduntur in Gregoriana Quirensi Universitate, &c. p. 146.*

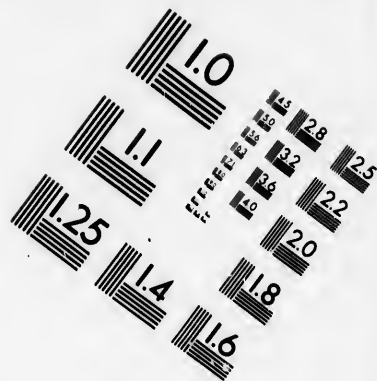
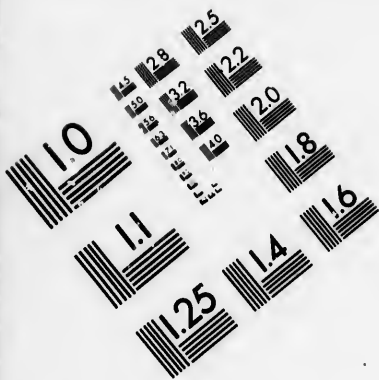
DIVERS VOYAGES AU PEROU.

M. DE LA CONDAMINE. 1742.

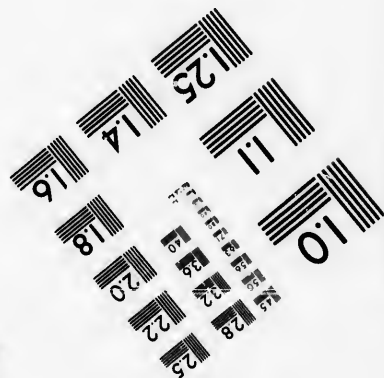



These Péruvienne, dédiée à l'Académie des Sciences.

Voïage de M. Bouguer & M. de la Condamine au Volcan de Pichincha.





**IMAGE EVALUATION  
TEST TARGET (MT-3)**



**Photographic  
Sciences  
Corporation**

23 WEST MAIN STREET  
WEBSTER, N.Y. 14580  
(716) 872-4503



DIVERS  
VOSAGES AU  
PEROU.

M. DE LA  
CONDAMINE.

1742.

tée de l'objet de notre curiosité. Des Mules devoient porter notre bagage, un quart de cercle, & nos provisions. Le jour marqué, les Muletiers ne parurent point. Il en fallut chercher d'autres. L'impatience fit prendre les devants à M. Bouguer, qui arriva sur les trois heures après-midi à la Tente (2). A force d'argent & d'ordres des Alcaldes, je trouvai deux Muletiers, dont l'un s'enfuit le moment d'après. Je ne laissai point de partir avec l'autre, que je gardois à vue. Il n'y avoit qu'environ trois lieues à faire. Je connoissois le chemin; jusqu'à l'endroit d'où l'on devoit voir la Tente déjà posée; & j'étois accompagné d'un jeune Garçon, qui avoit aidé à la dresser. Je sortis de Quito, sur les deux heures après midi, avec ce jeune Homme & un Valet du Pais, tous deux montés, le Muletier Indien, & deux Mules chargées de mes instrumens, de mon lit & de nos vivres. Pour plus de sûreté, je ne refusai point un Metif (\*), qui de son propre mouvement s'offrit à me guider. Il me fit faire halte dans une Ferme, où je congédiai mon Indien venu de force; après en avoir engagé un autre à me suivre de bon gré. On verra si j'avois poussé trop loin les précautions.

A mi-côte, nous rencontrâmes un Cheval à la pâture. Mon Indien lui jeta un Laqs, & futa dessus. Quoique les Chevaux, à Quito, ne soient pas au premier qui s'en fait, comme dans les Plaines de Buenos-Aires, je ne m'opposai point à l'heureux hazard, qui mettoit mon Muletier en état d'avancer plus vite. Il paroissoit plein de bonne volonté, lui & ses camarades.

Nous arrivâmes, un peu avant le coucher du Soleil, au plus haut de la partie de la Montagne, où l'on peut atteindre à Cheval: il étoit tombé, les nuits précédentes, une si grande quantité de neige, qu'on ne voioit plus aucune trace de chemin. Mes Guides me parurent incertains. Cependant il ne nous restoit qu'un ravin à passer, mais profond de 80 toises & plus. Nous voyions la Tente au-delà. Je mis pied à terre, avec celui qui avoit aidé à la poser, pour m'assurer si les Mules pouvoient descendre avec leur charge. Quand j'eus reconnu que la descente étoit praticable, j'appellai d'enbas; on ne me répondit point: je remontai, & je trouvai mon Valet seul, avec les Mules. L'Indien & le Metif, qui s'étoient offerts de si bonne grace, avoient disparu. Je ne crus pas devoir passer outre sans guides, surtout avec des Mules fort mal équipées. Celui qui avoit monté la Tente ne connoissoit pas le gué de la ravine, ni le chemin pour remonter à l'autre bord. Nous étions loin de toute Habitation: une Cabane, que M. Godin avoit commandée depuis un an, pour y faire quelques expériences, n'étoit qu'à un quart de lieue de nous; mais j'avois reconnu, en passant, qu'elle n'étoit pas encore couverte, & qu'elle ne pouvoit me servir d'abri. Je n'eus d'autre parti à prendre que de revenir sur mes pas, pour regagner la Ferme où j'avois pris l'Indien qui m'avoit quitté.

(2) Après son départ un Religieux Français vint trouver M. de la Condamine, & lui promit de lui découvrir, dans la Montagne, un trésor qu'il connoissoit depuis sept à huit ans par les indications d'un Indien. L'A-

cadémicien lui offrit une monture, & de le distraire en route: mais ayant refusé de lui faire aucune avance, il n'entendit plus parler de lui.

(\* M. de la Condamine étoit Metif.

A chaque instant il me falloit descendre de cheval, pour raccommo-der les charges, qui tournoient sans cesse. L'une n'étoit pas plutôt rajustée, que l'autre se dérangeoit : mon Valet & le jeune Metif n'étoient gueres plus habiles Muliers que moi. Il étoit déjà huit heures ; & depuis la fuite de mes Guides, nous n'avions pas fait l'espace d'une lieue. Il nous en restoit du moins autant. Je pris les devans, pour aller chercher du secours.

Il faisoit un fort beau clair de Lune, & je reconnoissois le terrain : mais à peine étois-je à moitié chemin de la Ferme, que je me vis tout-d'un-coup enveloppé d'un brouillard si épais, que je me perdis absolument. Je me trouvois engagé dans un Bois taillis, bordé d'un Fossé profond, & j'errois dans ce labyrinthe, sans en retrouver l'issue. J'étois descendu de ma Mule, pour tâcher de voir où je posois le pié : mes souliers & mes bottines furent bientôt aussi pénétrés d'eau, qu'une longue Cape Espagnole d'un Drap du Pais, dont le poids étoit accablant. Je glissois & je tombois à chaque pas. Mon impatience étoit égale à ma lassitude. Je jugeois que le jour ne pouvoit être éloigné, lorsque ma Montre m'apprit qu'il n'étoit que minuit, & qu'il n'y avoit que trois heures que ma situation duroit ; il en restoit six jusqu'au jour. Une clarté, qui ne dura qu'un moment, me rendit l'espérance : Je me tirai du Bois, & j'entrevis le sommet d'une croupe avancée de la Montagne, sur lequel est une Croix, qui se voit de toutes les parties de Quito. Je jugeai que de-là, il me seroit facile de m'orienter, & j'y dirigeai ma route. Malgré le brouillard qui redouloit, j'étois guidé par la pente du terrain. Le sol étoit couvert de ces hautes herbes, dont j'ai parlé plusieurs fois : elles m'atteignoient presque à la ceinture, & mouilloient la seule partie de mes habits qui eut échappé à la pluie. Je me trouvois à peu-près à cette hauteur, où il cesse de néger, & où il commence à pleuvoir : ce qui tomboit, sans être ni pluie ni nége, étoit aussi pénétrant que l'une & aussi froid que l'autre. Enfin, j'arrivai à la Croix, dont je connoissois les environs. Je cherchai inutilement une Grotte voisine, où j'aurois pu trouver un asyle : le brouillard & les ténèbres avoient augmenté, depuis le coucher de la Lune. Je craignis de me perdre encore, & je m'arrêtai au milieu d'un tas d'herbes foulées, qui sembloient avoir servi de gîte à quelque Bête fauve. Je m'accroupis, enveloppé dans mon Manteau, le bras passé dans la bride de ma Mule, pour la laisser paître plus librement ; je lui ôtai son mors, & je fis de ses rênes un espede de licou, que j'allongeai avec mon mouchoir. C'est ainsi que je passai la nuit, tout le corps mouillé, & les piés dans la nége fondue : en vain je les agitois pour leur procurer quelque chaleur par le mouvement ; vers les quatre heures du matin, je ne les sentis absolument plus : je crus les avoir gelés, & je suis encore persuadé que je n'aurois pas échappé à ce danger, difficile à prévoir sur un Volcan, si je ne m'étois avisé d'un expédient qui me réussit ; je les réchauffai par un bain naturel, que je laisse à deviner.

Le froid augmenta vers la pointe du jour. A la premiere lueur du Crépuscule, je crus ma Mule pétrifiée ; elle étoit immobile : un Caparaçon de nége, frangé de verglas, couvroit la selle & le harnois. Mon chapeau & mon manteau étoient enduits du même vernis, & roides de glace. Je me

DIVERS  
VOYAGES AU  
PEROU.

M. DE LA  
CONDAMINE.

1742.

DIVERS  
VOYAGES AU  
PÉROU.

M. DE LA  
CONDAMINE.  
1742.

mis en mouvement : mais je ne pouvois qu'aller & revenir sur mes pas, en attendant le grand jour, que le brouillard retardoit. Enfin, sur les 7 heures, je descendis à la Ferme, hérissé de frimats. L'Économe étoit absent. Sa Femme, effrayée à ma vue, prit la fuite : je ne pus atteindre que deux vieilles Indiennes, qui n'avoient pas eu la force de courir assez vite pour m'échapper. Je leur faisois allumer du feu, lorsque je vis entrer un de mes gens, aussi sec que j'étois mouillé. Son camarade & lui, voyant croître le brouillard lorsque je les eus quittés, avoient fait halte, & s'étoient mis à couvert avec mes provisions sous des cuirs passés à l'huile, qui servoient de couvertures à mes Mules. Ils avoient soupé à discrétion, de mes vivres, sous ce Pavillon, & dormi tranquillement sur mon Matelas. Au point du jour, un grand nombre d'Indiens de Quito, qui vont tous les matins prendre de la neige pour la porter à la Ville, avoient passé fort près d'eux, sans qu'aucun eût voulu les aider à recharger. Le Maître Valet de la Ferme se trouva de meilleure volonté : une petite gratification le fit partir avec le mien, & peu après je le vis revenir avec les Mules & le Bagage.

Je descendis aussi-tôt à Quito, où je réparai la mauvaise nuit précédente. Le lendemain 14, à sept heures du matin, je me remis en chemin avec de nouveaux Guides, qui ne le savoient pas mieux que les premiers : ils me firent faire le tour de la Montagne. Après de nouvelles aventures, j'arrivai enfin à la Tente où M. Bouguer étoit depuis deux jours. Faute des provisions que je portois, il avoit été obligé de vivre frugalement : du reste il n'étoit pas plus avancé que moi, si ce n'est qu'il avoit passé de meilleures nuits. J'appris de lui qu'il s'étoit lassé la veille, & ce jour même, à chercher, avec son Guide, un chemin qui pût le conduire à la bouche du Volcan, du côté où elle paroît accessible. Nous employâmes le jour suivant à la même recherche, avec presque aussi peu de succès. Autant les pluies avoient été excessives cette année à Quito, autant la neige étoit tombée abondamment sur les Montagnes. Le haut de Pichincha, qui dans la belle saison est souvent presque sans neige, en étoit entièrement couvert plus de cent toises au-dessous de sa cime, à l'exception des pointes de rochers, qui débordoient en quelques endroits. Tous les jours nous faisons à pié des marches de six à sept heures, tournant autour de cette masse, sans pouvoir atteindre au sommet. Le terrain, du côté de l'Orient, étoit coupé de ravins, formés dans les sables par la chute des eaux : nous ne pouvions les franchir que difficilement, en nous aidant des piés & des mains. A l'entrée de la nuit, nous regagnions notre Tente, bien fatigués, & fort mal instruits.

Le 16, j'escaladai avec beaucoup de peine un des rochers saillans ; dont le talus me parut très roide. Au-delà, le terrain étoit couvert d'une neige, où j'enfonçois jusqu'au genou. Je ne laissai pas d'y monter environ 10 toises. Ensuite, je trouvai le Rocher nu ; puis alternativement, d'autre neige, & d'autres pointes saillantes. Un épais brouillard, qui s'exhaloit de la bouche du Volcan, & qui se répandoit aux environs, m'empêcha de rien distinguer. Je revins, à la voix de M. Bouguer, qui étoit resté en bas, & dont je ne voulois pas trop m'écartier. Nous abrégeâmes beau-

cou  
de  
nou  
à la  
N  
nom  
& c  
drou  
met  
que  
que  
bou  
cher  
fon  
rapi  
dou  
retr  
étoi  
L  
de l  
fait  
tom  
& s'  
rien  
plus  
bon  
che  
la n  
mais  
tôt n  
dans  
gales  
cime  
les b  
qui l  
deffo  
tous  
plan  
lois  
fort  
qu'il  
bord  
atteig  
du V  
C'  
J'esti  
carpé

coup le chemin au retour, en marchant à mi-côte sur le bord inférieur de la nége, & un peu au-dessus de l'origine de ces Cavées profondes, qu'il nous avoit fallu monter & descendre l'une après l'autre, en allant d'abord à la découverte.

Nous remarquâmes, sur cette nége, la piste de certains Animaux qu'on nomme Lions à Quito, quoiqu'ils ressemblent fort peu aux vrais Lions, & qu'ils soient beaucoup plus petits. En revenant, je reconnus un endroit où la pente étoit beaucoup plus douce, & facilitoit l'accès du sommet de la Montagne : je tentai de m'en approcher. Les pierres Ponces, que je rencontrais sous mes pas, & dont le nombre croissoit à mesure que j'avançois du même côté, sembloient m'assurer que j'approchois de la bouche du Volcan; mais la brume, qui s'épaississoit, me fit reprendre le chemin de la Tente. En descendant, j'essaiai de glisser sur la nége, vers son bord inférieur, dans les endroits où elle étoit unie & la pente peu rapide; l'expérience me réussit. D'un élan, j'avançois quelquefois dix à douze toises, sans perdre l'équilibre; mais lorsqu'après cet exercice je me retrouvai sur le sable, je m'aperçus, au premier pas, que mes souliers étoient sans semelles.

Le lendemain 17, au matin, M. Bouguer proposa de prendre du côté de l'Ouest, où étoit la grande brèche du Volcan. C'étoit par-là qu'il avoit fait sa première tentative, la veille de mon arrivée : mais la nége, qui étoit tombée la nuit précédente, rendoit les approches plus difficiles que jamais, & s'étendoit fort loin au-dessous de notre Tente. Enhardi par mes expériences de la veille, je dis à M. Bouguer que je savois un chemin encore plus court : c'étoit de monter droit, par-dessus la nége, à l'enceinte de la bouche du Volcan, & j'offris de lui servir de Guide. Je me mis en marche, un long bâton à la main, avec lequel je sondois la profondeur de la nége : je la trouvai, en quelques endroits, plus haute que mon bâton, mais assez dure néanmoins pour me porter. J'enfonçois, tantôt plus, tantôt moins, presque jamais au-dessus du genou. C'est ainsi que j'ébauchai, dans la partie de la Montagne que la nége couvroit, les marches fort inégales d'un Escalier d'environ cent toises de haut. En approchant de la cime, j'aperçus entre deux rochers l'ouverture de la grande bouche, dont les bords intérieurs me parurent coupés à pic; & je reconnus que la nége qui les couvroit, du côté où je m'étois avancé la veille, étoit minée en dessous. Je m'approchai, avec précaution, d'un rocher nu, qui dominoit tous ceux de l'enceinte. Je le tournai par dehors, où il se terminoit en plan incliné, d'un accès assez difficile : pour peu que j'eusse glissé, je roulois sur la nége, cinq à six cens toises, jusqu'à des roches où j'aurois été fort mal reçu. M. Bouguer me suivoit de près, & m'avertit du danger qu'il partageoit avec moi. Nous étions seuls; ceux qui nous avoient d'abord suivis étoient retournés sur leurs pas & sur les nôtres. Enfin nous atteignîmes le haut du rocher, d'où nous vîmes à notre aise la bouche du Volcan.

C'est une ouverture qui s'arrondit en demi cercle, du côté de l'Orient. J'estimai son diamètre de 8 à 900 toises. Elle est bordée de roches escarpées, dont la partie extérieure est couverte de nége; l'intérieure est noi-

DIVERS  
VOYAGES AU  
PEROU.

M. DE LA  
CONDAMINE.  
1742.

Description du  
Volcan.



DIVERS  
VOYAGES AU  
PEROU.

M. DE LA  
CONDAMINE.  
1742.

râtre & calcinée. Ce vaste gouffre est séparé en deux, comme par une muraille de même matière, qui s'étend de l'Est à l'Ouest. Je ne jugeai pas la profondeur de la cavité, du côté où nous étions, de plus de cent toises; mais je ne pouvois pas en appercevoir le centre, qui vraisemblablement étoit beaucoup plus profond. Tour ce que je vois ne me parut être que les débris écroulés de la cime de la Montagne. Un amas confus de rochers énormes, brisés & entassés irrégulièrement les uns sur les autres, présentoit à mes yeux une vive image du cahos des Poètes. La nége n'étoit pas fondue partout; elle subsistoit en quelques endroits: mais les matières calcinées qui s'y mêloient, & peut-être les exhalaisons du Volcan, lui donnoient une couleur jaunâtre: du reste, nous ne vîmes aucune fumée. Un pan de l'enceinte, entièrement éboulé du côté de l'Ouest, empêche qu'elle ne soit tout-à-fait circulaire, & c'est le seul côté par lequel il semble possible de pénétrer au dedans. J'avois porté une Bouffole, à dessein de prendre quelques relevemens, & je m'y préparois, malgré un vent glacial, qui nous geloit les piés & les mains, & nous coupoit le visage; lorsque M. Bouguer me proposa de nous en retourner. Ce conseil fut donné si à propos, que je ne pus résister à la force de la persuasion. Nous reprîmes le chemin de la Tente; & nous descendîmes, en un quart d'heure, ce que nous avions mis plus d'une heure à monter. L'après-midi, & les jours suivans, nous mesurâmes une Base de 130 toises, & nous relevâmes divers points avec la Bouffole, pour faire un Plan du Volcan & des environs.

Il fit, le lendemain, un brouillard qui dura tout le jour. L'Horizon étant fort net le 19 au matin, j'aperçus, & je fis remarquer à M. Bouguer, un tourbillon de fumée, qui s'élevoit de la Montagne de Coto-Paxi, sur laquelle nous avions campé plusieurs fois en 1738. Notre Guide & nos gens prétendirent que ce n'étoit qu'un nuage, & parvinrent même à me le persuader: cependant nous apprîmes, à Quito, que cette Montagne, qui avoit jetté des flammes plus de deux siècles auparavant, s'étoit nouvellement enflammée le 15 au soir, & que la fonte d'une partie de ses néges avoit causé de fort grands ravages.

Nous passâmes encore deux jours à Pichincha, & nous y fîmes une dernière tentative, avec un nouveau Guide, pour tourner la Montagne par l'Ouest, & pour entrer dans son intérieur; mais le brouillard & un ravin impraticable ne nous permirent pas d'aborder même la petite bouche, qui fume encore, dit-on, & qui répand du moins une odeur de soufre (3).

Les deux Académiciens, étant revenus à Quito le 22, n'y entendirent parler que de l'éruption de Coto-Paxi, & des suites funestes de l'inondation causée, par la fonte subite des néges. M. de la Condamine fait observer ici que depuis son retour en France, le même Volcan s'est embrasé plusieurs autres fois (4), avec des effets encore plus terribles; & quoi-

(3) *Ibidem.* pp. 156 & précédentes.

(4) M. Godin, dans la Gazette de Lima des mois de Février & de Mars 1745, a publié, en Espagnol, une Relation circonstanciée

de ces événemens; & M. Bouguer s'est étendu sur l'éruption de 1742, dans les Mémoires de l'Académie des Sciences, de 1744.

Eruption du Volcan de Coto-Paxi

que  
sur la  
nante

En  
du V  
extrém  
quel  
point  
de pl  
Quito  
très-d  
beauc  
même  
qu'il  
c'est-à  
qui s

Les  
bonds  
sauva  
sans l  
eaux,  
tirant

voir  
les M  
des ra  
d'anne  
tout-à  
Provin  
nouve  
cette  
coquil

En  
de cir  
nente.

Monta  
mesur  
à quat  
en jug  
dangere  
core p  
pendai  
portée  
ses de  
par le  
bouch

(5)  
nommé

que Messieurs Juan & d'Ulloa aient traité cette matière, il raconte, sur la foi d'un témoin oculaire (5), divers faits d'une singularité surprenante, qui ne se trouvent pas dans leur Relation Historique.

En 1742, dit-il, on avoit entendu très distinctement, à Quito, le bruit du Volcan de Coto-Paxi, & plusieurs fois en plein jour, sans y faire une extrême attention : c'est ce qu'il peut confirmer par son témoignage, auquel son infirmité donne un nouveau poids. Cependant on n'y entendit point la grande explosion, le soir du 30 Novembre 1744. Ce qu'il y a de plus singulier, c'est que ce même bruit, qui ne fut pas sensible à Quito, c'est-à-dire à douze lieues du Volcan vers le Nord, fut entendu très-distinctement, à la même heure & du même côté, dans des lieux beaucoup plus éloignés, tels que la Ville d'Ybara, Pasto, Popayan, & même la Plata, à plus de cent lieues mesurées par l'air. On assure aussi qu'il fut entendu, vers le Sud, jusqu'à Guayaquil & au-delà de Piura, c'est-à-dire à plus de 120 lieues, de 25 au degré. A la vérité, le vent, qui souffloit alors du Nord-Est, y aidait un peu.

Les eaux, en se précipitant du sommet de la Montagne, firent plusieurs bords dans la Plaine avant que de s'y répandre uniformément; ce qui sauva la vie à plusieurs personnes, par dessus lesquelles le Torrent passa sans les toucher. Le terrain, cavé en quelques endroits par la chute des eaux, s'est exhaussé en d'autres, par le limon qu'elles ont déposé en se retirant. On peut juger quels changemens la surface de la terre a dû recevoir par des événemens de cette nature, dans un País où presque toutes les Montagnes sont des Volcans, ou l'ont été. Il n'est pas rare d'y voir des ravins se former à vue d'œil, & d'autres qui se sont creusés, en peu d'années, un lit profond, dans un terrain qu'on se souvient d'avoir vû tout-à-fait uni. Il est même vraisemblable que toute la superficie de la Province de Quito, jusqu'à une assez grande profondeur, est formée de nouvelles terres éboulées, & du débris des Volcans : c'est peut-être par cette raison que dans les plus profondes crevasses, on ne trouve aucune coquille fossile.

En 1738, le sommet de Coto-Paxi, par mesure géométrique, étoit, de cinq cens toises au moins, plus haut que le pied de la neige permanente. La flamme du Volcan s'élevoit autant, au-dessus de la cime de la Montagne, que son sommet excédoit la hauteur du pié de la neige. Cette mesure comparative a été confirmée par M. de Maenza, qui étant alors à quatre lieues de distance & spectateur tranquille du phénomène, put en juger avec plus de sang froid que ceux dont la vie étoit exposée au danger de l'inondation. Quand on en rabbattroit un tiers, il resteroit encore plus de 300 toises, ou 1800 piés, pour la hauteur de la flamme. Cependant la surface supérieure du cône tronqué, dont la pointe a été emportée par les anciennes explosions, avoit en 1738 sept ou huit cens toises de diametre. Cette vaste bouche du Volcan s'est visiblement étendue, par les éruptions postérieures de 1743 & 1744; sans parler des nouvelles bouches qui se sont ouvertes en forme de soubiraux, dans les flancs de la

(5) Dom Gregorio Matheu y Escalera, Marquis de Maenza, le même qu'on a déjà nommé, & qui étoit à Paris en 1751.

Tome XIII.

Q 99

DIVERS  
VOYAGES AU  
PEROU.

M. DE LA  
CONDAMINE.  
1742.

Circonstances  
Historiques, qui  
ne se trouvent  
que dans le Journal  
de M. de la  
Condamine.

Mesure de la  
flamme du Vol-  
can.

DIVERS  
VOYAGES AU  
PEROU.

M. DE LA  
CONDAMINE.  
1742.

Ses étranges ef-  
fets.

Inscription pla-  
cée au Collège  
des Jésuites de  
Quito.

Combien elle  
coûta de soins à  
M. de la Conda-  
mine.

Montagne. Il paroît dont très probable à M. de la Condamine, qu'avant que cet immense foier se soit si fort accru & multiplié, dans le tems par exemple de la première Mine, qui fit sauter un quart de la hauteur de Coto-Paxi, la flamme, réunie en un seul jet, dût être dardée avec plus d'impétuosité, & par conséquent put s'élever encore plus haut que dans le dernier embrasement. Quelle doit avoir été la force, qui fut alors capable de lancer, à plus de trois lieues, de gros quartiers de rocher, rémoins existans d'un fait qui semble passer les bornes de la vraisemblance, parce que nous connoissons peu la Nature ? L'Académicien vit un de ces éclats de rocher, plus gros qu'une chaumière d'Indien, au milieu de la Plaine, sur le bord du grand chemin, proche de Malahalo, & le jugea de douze ou quinze toises cubes; sans pouvoir douter qu'il ne fût sorti de ce gouffre comme les autres, parce que les traînées de roches de même espèce forment, en tout sens, des raions qui partent de ce centre commun.

Dans l'incendie de 1744, les cendres furent portées jusqu'à la Mer, à plus de quatre-vingts lieues. Ce fait n'est plus étonnant, s'il est vrai, comme on l'a publié, que les cendres du Mont Etna volent quelquefois jusqu'à Constantinople : mais, ce qui est plus nouveau, celles de Coto-Paxi, dans la même occasion, couvrirent les terres jusqu'à ne plus laisser voir la moindre trace de verdure dans les campagnes, à douze & quinze lieues de distance, du côté de Riobamba; & ce voile, qui dura un mois, & plus en quelques endroits, fit perir un prodigieux nombre de Bestiaux. Quatre lieues à l'Ouest de la bouche du Volcan, la cendre avoit trois ou quatre pouces d'épaisseur. Cette pluie de cendre avoit été précédée immédiatement d'une pluie de terre fine, d'odeur désagréable, & de couleur blanche, rouge & verte, qui avoit été devancée elle-même par une autre, de menu gravier. Celle-ci fut accompagnée, en divers endroits, d'une nuée immense de gros Hanneçons, de l'espèce qu'on nomme Ravets dans nos Iles : la Terre en fut couverte en un instant, & ils disparurent tous avant le jour (6).

Ce fut en 1742, le 6 de Juillet, que M. de la Condamine fit inscrire & sceller dans un marbre, avec trois crampons, une règle de bronze sur laquelle étoit marquée la longueur du Pendule à secondes, qui avoit servi aux opérations. Il avoit déjà fait graver sur le même marbre, de concert avec MM. Godin & Bouguer, une Inscription latine, qui contenoit le précis de leurs diverses observations dans la Province de Quito, & que nous remettons à l'article où nous avons promis quelques éclaircissemens sur le fond de leur travail. Mais le seul mécanisme de ce monument offre un tableau singulier.

La face antérieure de la règle, qui étoit dans le même plan que la surface extérieure du marbre, se terminoit par deux cercles, d'un pouce de diamètre. La distance mutuelle des centres de ces deux cercles étoit marquée par une ligne droite, tirée d'un centre à l'autre. Cette ligne avoit été rendue égale à la longueur du Pendule à secondes à Quito : & afin que les deux centres, où les points qui la terminoient, ne s'effaçassent point avec le tems, par la rouille ou par quelque accident, & que même en

(6) Pp. 160 & précéd.

ce c  
entre  
d'un  
lem  
le p  
chac  
tre  
retro

Pe  
le pl  
Ains  
espa  
les p  
le B  
men  
sous  
Cet  
trava

D  
de la  
comb  
en a  
din  
s'em  
M.  
tion  
ne au  
ment  
sur l  
luati  
mune  
goût  
son  
plus  
dée  
se, p  
un c  
differ  
jusqu  
de p  
cette  
rées,  
seules  
prit

(7)

(8)

(9)

ce cas ils fussent toujours aisés à retrouver, M. de la Condamine avoit fait entrer au milieu de chaque cercle un clou d'argent, en vis à tête perdue, d'une ligne de diametre; & au centre de chaque clou il avoit enté pareillement & rivé une aiguille d'or, sur la coupe de laquelle étoit marqué le point qui terminoit la mesure. Ainsi les deux points extrêmes servoient chacun de centre à trois surfaces circulaires concentriques, l'une d'or, l'autre d'argent, la troisième de bronze, dont une seule suffisoit pour faire retrouver le centre s'il venoit à s'effacer (7).

Pour graver l'Inscription sur la pierre, l'Ouvrier qu'on avoit indiqué comme le plus habile, étoit un Indien, Sculpteur en bois, qui ne savoit pas lire. Ainsi l'Académicien fut obligé, non-seulement de compasser les lignes & les espaces, mais de lui dessiner, avec la dernière précision, toutes les lettres, les points & les virgules; de sorte qu'il n'eut qu'à suivre le contour avec le Burin. Il le faisoit travailler sous ses yeux; & s'il s'absentoit un moment, il n'étoit pas sûr de le retrouver, à moins qu'il ne l'eut enfermé sous la clé. Souvent plusieurs jours se passaient sans qu'il le vit paroître. Cet étrange Artiste ne gravoit ordinairement qu'une ligne par jour, & son travail dura six semaines (8).

Depuis l'heureuse fin des opérations pour la mesure du Méridien, M. de la Condamine s'occupoit d'une autre entreprise, qui devoit mettre le comble à la gloire de ses travaux. Mais il y avoit longtems que le dessein en avoit été proposé. Dès l'arrivée des Académiciens à Panama, M. Godin avoit pensé qu'après avoir exécuté leur commission, ils pourroient s'embarquer tous sur la Riviere des Amazones, pour retourner en Europe. M. de la Condamine ne connoissoit alors ce chemin, que par la traduction Françoisé de la Relation Espagnole du P. d'Acuña. Ce Voyageur donne au Marañon, ou Riviere des Amazones, depuis le Port d'embarquement le plus voisin de Quito, 1350 lieues de cours jusqu'à la Mer; ce qui, sur le pié de dix-sept lieues & demie au degré, suivant l'ancienne évaluation (9) des lieues Espagnoles, fait plus de 1900 de nos lieues communes de France. Un chemin si long & si difficile n'inspiroit pas beaucoup de goût à l'Académicien pour un projet, qui ne sembloit propre qu'à retarder son retour dans sa Patrie. Pendant son séjour à Quito, des informations plus exactes, tirées de differens Missionnaires, le firent changer d'idée: cette Route étoit impraticable pour une Compagnie nombreuse, parcequ'il eut fallu pour chacun, ou du moins de deux en deux, un canot & un équipage de sept à huit personnes; elle lui parut différente pour un ou deux Voyageurs. D'ailleurs, en suivant le Fleuve jusqu'à la Mer, il devoit se trouver fort près de Cayenne, où il comptoit de pouvoir s'embarquer sur le Vaisseau du Roi, qui aborde tous les ans à cette Colonie. A l'égard des incommodités du voiage, il les crut exagérées, ou du moins, il devint curieux d'en faire l'essai. En 1738, non-seulement il communiqua ce projet à M. le Comte de Maurepas; mais il prit d'avance les mesures nécessaires pour obtenir des Passeports; la Cou-

DIVERS  
VOYAGES AU  
PEROU.

M. DE LA  
CONDAMINE.

1742.

Premier projet  
de son retour par  
la Riviere des A-  
mazones.

See idées chan-  
gent.

(7) Pag. 162.

(8) Pag. 124.

(9) Dom Georges Juan a prouvé, depuis, que la vraie lieue de Castille est de 15000 piés, & de 26 lieues  $\frac{1}{2}$  au degré. Observations Astronomiques & Philosophiques, *ubi supra*.

DIVERS  
VOIAGES AU  
PEROU.

M. DE LA  
CONDAMINE.  
1742.

Il se détermine  
à les exécuter.

Comment il dis-  
po'e des instru-  
mens qu'il ne  
pouvoit empor-  
ter.

Vol de ses Pa-  
pier-les plus pré-  
cieux.

de Portugal. En 1742, des lettres de Mainas lui apprirent qu'ils étoient expédiés. Quoique les Jésuites Espagnols, qui cultivent les Missions de ce nom, à l'Orient de la Cordilliere, sur les bords du Marañon, n'aient presque aucune communication avec les Carmes Portugais leurs voisins, les premiers avoient eu, par une occasion extraordinaire, de avis certains que le Gouverneur du Para; & ceux des autres Places Portugaises, avoient reçu, depuis un an, des ordres de leur Cour en faveur de M. de la Condamine, & qu'ils l'attendoient même avec impatience.

Il ne balançoit plus sur un parti, dans lequel il se trouvoit encore confirmé par la résolution que Dom Pedro Maldonado avoit prise de l'accompagner; quoiqu'ensuite elle parût un peu refroidie par divers obstacles. Enfin la sienne étant inébranlable, il se hâta de finir ses affaires, & de disposer de ce qu'il ne pouvoit emporter dans sa route. Cette disposition devient intéressante, par la qualité des objets. » Le 17 d'Août, dit-il, je terminai un marché qui me tenoit fort au cœur : le Quart-de-cercle, de trois piés de rayon, qui m'avoit servi à toutes mes opérations, & dont je venois de faire encore usage à Pichincha, étoit d'une construction ancienne; mon petit Quart-de-cercle, de 12 pouces de rayon, me suffisoit pour observer en chemin les Latitudes, avec toute la précision nécessaire dans les usages Géographiques; & le grand étoit d'un transport très embarrassant, comme je l'avois éprouvé, surtout en arrivant à Quito par la Province d'Esmeraldas. Il m'eût fallu deux Muletiers pour porter la caisse de l'instrument & celle de son pié, pendant deux cens lieues d'un chemin très difficile jusqu'au lieu de l'embarquement. Un Chanoine de Quito, qui avoit un goût très vif pour les Machines, fit l'acquisition de cet instrument; je le lui vendis quinze cens livres, au profit de l'Académie, qui ne l'avoit acheté que neuf cens, à l'Inventaire du Chevalier de Louville. J'ai su, depuis, qu'après la mort de ce Chanoine, il étoit passé au P. *Magnin*, Jésuite, & capable d'en faire un bon usage. Ce Père, alors Missionnaire, & Curé de Borja, de qui j'ai tiré beaucoup de lumières sur la Topographie de Mainas, est aujourd'hui Professeur en Droit Canon à Quito, & Correspondant de l'Académie des Sciences. La Pendule du célèbre Graham, que M. Godin avoit apportée de Londres, est tombée en aussi bonne main : elle appartient aujourd'hui au P. *Terol*, Recteur du Collège & de l'Université des Dominicains de Quito, digne, par son goût & son rare talent pour les Ouvrages d'Horlogerie, de posséder ce Chef-d'œuvre. C'est ainsi que dans un País, où les Sciences & les Arts sont peu cultivés, un petit nombre de Personnes sont les dépositaires de ce feu sacré (10) «.

Avant que de quitter absolument la Province de Quito, M. de la Condamine se concerta, avec M. Bouguer, pour leurs dernières observations correspondantes. Ensuite, s'étant séparé de son Collègue pour ne le revoir qu'en France, il croioit toucher au moment de son départ, il étoit prêt à monter à cheval; lorsqu'il fut arrêté par un accident cruel, dont il ne se rappelle point encore le souvenir, sans émotion. Au milieu du jour, dit-il,

(10) P. 170.

» re  
» m  
» pl  
» l'  
» m  
» m  
» le  
» fu  
» fi  
» d'  
» ti  
» L  
» d  
» m  
» p  
» ou  
» ch  
» pa  
» cr  
» de  
» M

C  
temb  
Mae  
en p  
va d  
ordre  
ils ce  
Provi  
dre p  
raño  
guna  
devo  
M. d  
qui,  
morc  
pié d  
voit  
min  
les B  
ceiles  
tems.

(11  
pluseu  
ancien  
cuivre  
très fi

» rentrant chez moi , d'où je m'étois absenté quelques instans pour hâter  
 » mes Muletiers , je trouvai la porte de mon Cabinet forcée , & je ne vis  
 » plus une Cassette que j'avois laissée sur ma Table , qui contenoit , avec  
 » l'argent destiné pour mon voiage , tous mes Journaux d'observations &  
 » mes calculs de la Méridienne mis au net. J'avoue que je fus près de  
 » me livrer au desespoir , & que je ne fais ce qui me seroit arrivé , si  
 » les mouvemens que je me donnai , le Monitoire que j'obtins & qui  
 » fut publié le jour même , la vivacité du Corrégidor en ma faveur , en-  
 » fin la promesse que je fis d'abandonner les especes & quelque Vaiselle  
 » d'argent (11) qui faisoit partie du vol , ne m'eussent procuré la restitu-  
 » tion de presque tous mes papiers , environ quarante heures après le vol.  
 » Le 2 de Septembre , au point du jour , je les vis en liasse , sur le bord  
 » d'une Fontaine , dans la cour de la Maison où je logeois : cette vue  
 » me rendit le calme. Je les visitai ; & retrouvant ce qui m'étoit le plus  
 » précieux , je ne remarquai pas d'abord qu'il y manquoit deux livres  
 » originaux de mes Observations. Je soupçonne que les noms de Pichin-  
 » cha & de Coro-Paxi , qu'on avoit pû remarquer au titre de quelques  
 » pages , empêcherent que la restitution ne fût complete : sans doute on  
 » crut y trouver des éclaircissemens au sujet des Mines d'or , que bien  
 » des gens regardoient comme le but secret de tous nos voiajes sur les  
 » Montagnes (12) «.

Cet accident aiant retardé le départ de l'Académicien jusqu'au 4 de Sep-  
 tembre , il prit sa route par la *Cienega* , Terre considérable du Marquis de  
 Maena , à quatre lieues de Coto-Paxi ; & delà par *Hambato* , pour rendre  
 en passant une visite à Dom Pedro Maldonado dans ses Terres. Il le trou-  
 va dans l'incertitude sur leurs vues communes , qu'il faisoit dépendre des  
 ordres du Viceroi : mais , supposé qu'il reprit leur premier arrangement ,  
 ils convinrent qu'il s'embarqueroit sur la Riviere de *Bolonaça* , dans la  
 Province de Canelos , qui n'étoit pas éloignée de chez lui , pour descen-  
 dre par cette Riviere dans celle de *Pastaça* , & de celle-ci dans le *Ma-  
 rañon*. Leur rendez-vous , dans cette supposition , fut le Bourg de la *La-  
 guna* , Chef-lieu des Missions Espagnoles de Mainas , où le premier arrivé  
 devoit attendre l'autre ; & l'on verra qu'ils s'y rejoignirent heureusement.  
 M. de la Condamine avoit à faire , en chemin , quelques observations à Tar-  
 qui , d'où il se proposoit de prendre du côté du Sud par Jaën de Braca-  
 moros , & de s'embarquer au Port le plus voisin. Il prit sa route par le  
 pié des hauteurs de l'*Assuay* vers l'Ouest , pour connoître un País qu'il n'a-  
 voit pas encore vu ; curiosité qui lui coûta cher. Jamais , dit-il , un che-  
 min ne mérita mieux son nom , que celui de las *Ceneguetas* , qui signifie  
 les Bourbiers. Il y passa des nuits , ou sans souffrir de froid il regretta  
 celles de l'*Assuay* , qui avoient mis sa patience à l'épreuve dans un autre  
 tems.

(11) Il y avoit dans la même Cassette , plusieurs pendans d'oreilles & de narines des anciens Péruviens , d'un or fort bas , allié sur cuivre , de petits ouvrages délicats , d'un or très fin , trouvés près de la Riviere de Sant-

Iago , quelques émeraudes percées à jour , &c.  
 (12) Pag. 173. Ce n'étoit pas la premiere fois qu'on eut volé M. de la Condamine. Il en compte trois autres.

DIVERS  
VOIAGES AU  
PÉROU.

M. DE LA  
CONDAMINE.  
1742.

Comment ils lui  
sont rendus.

Ses conventions  
avec M. Mallo-  
nado.

Sa route par les  
Ceneguetas.

DIVERS  
VOYAGES AU  
PÉROU.

M. DE LA  
CONDAMINE.  
1743.

Il fait de nou-  
velles observa-  
tions à Tarqui.

Les opérations, à Tarqui, furent plus longues, qu'il ne l'avoit prévu, & le lieu de son séjour y étoit fort triste. C'étoit un Bâtiment à rez-de-chauffée, semblable à une Ferme, comme le plus grand nombre des Maisons de campagne du País: celle-ci étoit située à l'extrémité australe du Vallon, dans un enfoncement qui n'avoit qu'une seule issue. Un cercle de Montagnes, dont la Maison touchoit le pié, y bernoit la vue de tous côtés, sans donner aucun abri. Pendant le cours de son travail, les vents y furent continuel & violens. On y ressentoit presque toujours, surtout la nuit, assez de froid pour avoir besoin de feu. Il y pleuvoit des semaines entières, sans interruption. Les tremblemens de terre n'y étoient pas moins fréquens que les orages. Deux Indiens y furent tués par le tonnerre, presque sous les yeux de l'Académicien, & une de ses Mules en fut écrasée. D'ailleurs il ne pouvoit tirer les nécessités de la vie que de Cuença, qui en est à cinq grandes lieues, séparé par cinq Rivieres, qu'il falloit passer à gué, & deux avec beaucoup de danger. Ce fut dans ce lieu que M. de la Condamine passa sept mois, les trois premiers avec M. de Morainville, & le reste du tems, sans autre compagnie que celle de quelques Livres Espagnols. Il faisoit du jour la nuit, pour ne perdre aucune observation. Mais tandis qu'il ne ménageoit pas ses peines, dans l'opinion que M. Bouguer en prenoit de correspondantes à Cochesqui, il apprit que cet Académicien étoit en chemin depuis six semaines par la route de Carthagene. D'un autre côté, aiant reçu des nouvelles de Dom Pedro Maldonado, qui s'étoit enfin déterminé à prendre celle de la Riviere des Amazones, & qui lui donnoit encore la *Laguna* pour rendez-vous, il ne pensa plus qu'à son départ.

Danger qu'il  
court en passant  
une Riviere à  
gué.

Cuença étoit l'unique lieu, où il pût se fournir des commodités nécessaires à son voyage. Il y fallut paroître plusieurs fois, au risque de n'y être pas vu de bon œil par les Parens & les Amis de ceux qui avoient eu part au meurtre de M. Seniergues, & qui ne pouvoient lui pardonner l'Arrêt qu'il avoit obtenu. Dans ces courses, il avoit à passer plusieurs gués; & les Rivieres étoient prodigieusement entlées. Tous les tours qu'il prit ne purent lui faire éviter un gué, qui avoit à peine six toises de large, & qu'il connoissoit: mais la Riviere avoit charité tant de sable & de vase, que son Cheval s'y enfonçant de plus en plus, par les efforts mêmes qu'il faisoit pour s'en tirer, il fut obligé de se jeter à l'eau, pour le dégager en le soulageant. Le même jour, la Mule qui portoit sa malle étoit tombée du haut d'une Berge dans la Riviere, & ne s'en étoit tirée que pour retomber peu après dans une Mare: les livres & les papiers furent pénétrés d'eau.

Il se loue de  
l'hospitalité des  
Étrangers qui le cou-

Malgré les mauvaises dispositions que M. de la Condamine pouvoit supposer aux Habitans de Cuença, il y occupa une maison qu'une personne (13), dont il étoit à peine connu, lui avoit offerte, & dont il ne put lui faire accepter le loier. Cette civilité, à laquelle il s'attendoit peu, lui fait remarquer » que la vertu de l'hospitalité, aujourd'hui presque bannie de » l'Europe, semble réfugiée dans le nouveau Monde. On fait, dit-il, » qu'elle étoit en honneur dans l'ancien; mais l'affluence des Hôtes, le

(13) Dom Francisco Varfallo, Commissaire du Tribunal de la Cruzada.

" no  
" to  
" pl  
" l'  
C  
Ama  
à for  
pa.o

Q  
parti  
quel  
attaci  
Mer  
qui f  
Méri  
celle  
quel  
dera  
tion  
gnole  
1742  
à la v  
dez a  
Espa  
noître  
pour  
En  
Oues  
romp  
on le  
à l'ou  
décou  
tin, c  
De  
foible  
(14)  
(15)  
George  
On ve

nombre des Avanturiers, & la facilité de se procurer pour de l'argent toutes les commodités de la vie dans les grandes Villes, ont dû y faire plutôt sentir les inconveniens d'un usage qui faisoit tant d'honneur à l'humanité. (14) «.

Comme il nous reste à donner la Relation du Voïage par la Riviere des Amazones, que M. de la Condamine a publiée à part, & qui commence à son départ de Cuença, nous ne le quittons ici, que pour le faire paroître avec une nouvelle distinction dans d'autres articles.

## § V.

VOÏAGES DU VELEN ET DE LA ROSA;  
DU PEROU AU CHILI,

Par les Iles de Juan Fernandez.

QUOIQ'ON n'ait rien négligé dans l'extrait de divers Journaux, tels particulièrement que ceux de Dampier & de M. Anson, pour donner quelque idée de la Navigation sur les Côtes du Pérou, & qu'on se soit attaché dans les mêmes articles à faire connoître la plupart des Iles de la Mer du Sud, on conçoit qu'il y a d'autres lumieres à tirer des Espagnols, qui sont depuis si long-tems en possession de cette partie de l'Amérique Méridionale, & qui joignent tous les jours de nouvelles Observations à celles de leurs Ancêtres. Comme c'est dans cette vue qu'on a déjà suivi quelques-uns de leurs Voïageurs depuis Panama jusqu'au Callao, on se gardera bien de supprimer un autre Voïage, qui n'offre pas moins d'instruction, depuis le Callao jusqu'à l'extrémité du Chili. Deux Frégates Espagnoles, la *Nuestra Señora de Velen*, & la *Rosa*, équipées au Callao en 1742, pour garantir les côtes du Chili de l'invasion des Anglois, mirent à la voile le 4 Décembre de la même année (15). Les Iles de Juan Fernandez aiant toujours été la principale retraite de ces Ennemis du Commerce Espagnol, les deux Commandans prirent d'abord le parti de les reconnoître; & leurs remarques éclairées forment un supplément fort avantageux pour la connoissance de ces deux Iles (\*).

En gouvernant depuis Sud-Ouest-quart-Ouest, jusqu'à Sud-quart-Sud-Ouest, avec des vents, tantôt forts, tantôt foibles, & quelquefois interrompus par des calmes de peu de durée, suivis de bouffées courtes aussi, on se vit le 27 par les 33 degrés de Latitude, un peu plus de 15 degrés à l'Ouest du Callao, & le 7 Janvier 1743, vers trois heures du soir, on découvrit l'île d'*Afuera* de Juan Fernandez. Le 8, à onze heures du matin, on eut la vue de celle qui se nomme de *Tierra*.

Depuis le Callao jusqu'à la hauteur du Tropique, on avoit eu des vents foibles, mêlés de calmes fort courts; mais, depuis le Tropique les vents

(14) Pag. 182.

(15) Elles étoient commandées par Dom Georges Juan & par Dom Antoine d'Ulloa. On verra dans un autre article, comment

ce Voïage se trouva mêlé à leurs autres occupations.

(\*) Voi. d'ailleurs, le Journal de M. Anson, au Tom. XI.

DIVERS  
VOÏAGES AU  
PEROU.

On promet de le reprendre à Cuença, pour son Voïage par la Riviere des Amazones.

INTRODUC-  
TION.

1743.

Navigation du  
Callao aux Iles  
Fernandez.

Observations  
nautiques.



DIVERS  
VOIAGES AU  
PEROU.

LE VELEN ET  
LA ROSA.  
1743.

Comment le  
Voyage du Perou  
au Chili a été ra-  
courci.

Propriétés de  
cette Mer.

furent plus constants & plus frais. Ils soufflent toujours du côté de Sud-Est, & ne tournent au Sud-Ouest qu'à 15 ou 20 degrés, ou plus même, à l'Occident du Callao. Quand on veut prendre ces vents, il faut s'éloigner de la Côte jusqu'à ce qu'on les ait rencontrés, avec cette observation néanmoins, qu'en certains tems on doit moins s'en écarter que dans d'autres : mais c'est un soin qui ne regarde que l'Été, & l'on remarquera bien-tôt que l'Hiver demande une autre maniere de gouverner. Ordinairement le Ciel de ces Mers est tellement embrumé ; qu'on est quelquefois quatre ou cinq jours sans pouvoir prendre hauteur. Les Marins appellent ces nuages *Sures pardos* (\*), & croient qu'ils annoncent des vents frais & constans, sans aucun mélange de calmes. En Été, on voit souvent à l'Horizon un nuage épais & noir, mais dont les suites n'ont rien de dangereux : elles se réduisent à rendre le vent plus frais, & à quelques petites pluies, qui ne durent pas plus de quatre ou cinq minutes. Le nuage n'est pas plutôt formé, que, suivant le langage des Marins, il commence à ouvrir l'œil ; c'est-à-dire qu'il creve, pour faire place à la clarté, du même côté de l'Horizon où il s'étoit formé. Ces Bourasques arrivent le plus ordinairement depuis le 17 ou 18<sup>e</sup> degré de Latitude.

Dans le cours de Décembre & des trois mois suivans, les Bonaces sont ordinaires aux environs du Tropique, c'est-à-dire depuis les 14 & 15 degrés jusqu'aux 26 ou 28, & plus fréquentes en certaines années qu'en d'autres. Elles sont rares dans le voisinage de la Côte, parceque les vents de terre fraîchissent un peu, & toujours du Sud-Est à l'Est-Sud-Est. Anciennement, jusqu'à ces derniers tems, les Voyages du Callao au Chili étoient si longs, qu'ils demandoient une année entiere pour aller & revenir. Comme on n'osoit s'éloigner de la Côte, on étoit réduit sans cesse à louvoier ; sans compter la nécessité d'entrer dans tous les Ports pour faire des vivres. Un Pilote Européen, faisant Voyage suivant la méthode ordinaire, reconnut que la Mer venoit de l'Ouest & Sud-Ouest ; d'où il conclut que les vents, dont il est question, regnoient plus loin. Dans un second Voyage, il se laissa dériver, pour en tirer avantage ; & les ayant rencontrés, il arriva au Chili en un peu plus de trente jours, diligence inouïe jusqu'alors. L'étonnement qu'on en eut fit croire fort sérieusement qu'il s'étoit aidé d'un secours surnaturel ; & l'Inquisition le fit arrêter, en qualité de Sorcier. Sa justification fut son Journal. On reconnut que pour faire le Voyage avec le même succès, il n'étoit besoin que de s'éloigner de la Côte ; & sa méthode est devenue celle de tous les Navigateurs.

Les Mers sont paisibles dans toute cette traversée. Quelquefois elles viennent du Sud-Est, ou du Sud, ou de l'Est, qui sont les côtés d'où les vents soufflent ; d'autres fois, elles partent du Sud-Ouest & de l'Ouest, surtout à 10 ou 12 degrés de la Côte : près des Iles de Juan Fernandez, elles sont plus grosses & plus fortes. Leur cours est assez sensible, puisqu'en partant du Callao, on ne peut s'en éloigner de six degrés sans s'apercevoir qu'elles courent au Nord. Depuis les 16 jusqu'aux 20 degrés de Latitude, elles sont imperceptibles ; mais au-delà, elles vont, avec plus de force, au Sud ou au Sud-Ouest, & beaucoup plus en Hiver qu'en Été. Ensuite elles se maintiennent, avec égalité, jusqu'aux 38 ou 40 degrés.

(\*) Vents du Sud gris.

A  
ciden  
Sud,  
distan  
jusqu'  
pas to  
timen  
Ouest  
On  
des O  
delas.  
long,  
ces. O  
l'autre  
aussi,  
ment  
mun q  
delà q  
contre  
pris de  
si loin

Le n  
tivement  
tude, l  
les Me  
on leur  
& dans  
Novem  
& de S  
les tem  
Au-delà  
commer  
les vent  
pas des  
Au mili  
élevent  
dont le  
la même  
force, f  
coup à l  
ne laisse  
dans l'ho  
de sept  
que fois  
beaucoup  
la manœ

(16) C'

A 34 degrés 30 minutes de Latitude, & 4 degrés 10 minutes à l'Occident du Callao, on rencontre une lisière d'eau verdâtre, qui court Nord-Sud, & qui dure un peu plus de 30 lieues. Elle doit s'étendre à une grande distance dans cette Mer, puisqu'on la trouve sous toutes les Latitudes, jusqu'à la Côte de Guatimala dans la Nouvelle Espagne; mais elle ne suit pas toujours le même Méridien; & , suivant la remarque de tous les Bâtimens qui vont droit à Chiloe ou à Valdivia, elle s'éloigne vers le Nord-Ouest, comme de la Latitude de Juan Fernandez.

On voit, dans cette traversée, à une fort grande distance de la Côte, des Oiseaux, que cette propriété rend fort singuliers. Ils se nomment *Pardelas*. Leur grosseur est à-peu-près celle d'un Pigeon; ils ont le corps long, le cou fort court, la queue proportionnée, les ailes longues & minces. On en distingue deux especes; l'une grise, d'où leur vient leur nom (16); l'autre noire: leur différence ne consiste que dans la couleur. On voit aussi, mais à moins de distance, un autre Oiseau, que les Espagnols nomment *Alma de Maestre*, blanc & noir, la queue longue, & moins commun que les *Pardelas*. Il ne paroît gueres que dans le gros tems, & c'est delà qu'il tire son nom. A 10 ou 12 lieues des *Juan Fernandez*, on rencontre quelquefois des Baleines; & quelques lieues plus loin, on est surpris de voir des Loups de Mer, qui dans d'autres lieux ne s'écartent pas si loin de la Terre.

Le nom de Pacifique, qu'on a donné à cette Mer, lui convient effectivement entre les Tropiques; mais depuis les 20 ou 23 degrés de Latitude, les tempêtes n'y sont pas moins fréquentes ni moins fortes que dans les Mers de l'Europe; & plus on avance au-delà de cette hauteur, plus on leur trouve de violence. L'Hiver y commence au même-tems qu'à Lima & dans les Vallées; c'est-à-dire au mois de Juin, pour durer jusqu'en Novembre: mais la plus grande rigueur ne passé point le mois d'Août & de Septembre. Dans cet intervalle, on n'y est jamais en sûreté contre les tempêtes; & souvent elles surprennent lorsqu'on y pense le moins. Au-delà des 35 à 36 & 40 degrés de Latitude, l'Hiver arrive plutôt: il commence au mois d'Avril, & finit aussi plutôt. Aussitôt qu'il commence, les vents du Nord se font sentir à la hauteur de 20 degrés. Ce ne sont pas des Vents alisés, comme ceux du Sud, & leur règne n'est jamais égal. Au milieu de l'Hiver, ce sont des rafales, d'une violence terrible, qui élèvent de très grosses lames. L'air se couvre de nuages; & les vapeurs dont le Ciel est chargé se convertissent en pluies fort menues, qui ont la même durée que le Vent. Tandis qu'il est au Nord, & dans toute sa force, sans aucune apparence qu'il doive changer, il saute tout-d'un-coup à l'Ouest, & n'en est pas moins impétueux. Ce changement subit ne laisse pas d'être annoncé par une petite clarté, qui paroît de ce côté-là dans l'horizon; & dès qu'elle se fait voir, on peut compter, qu'en moins de sept ou huit minutes elle sera suivie d'une seconde rafale. Ainsi, chaque fois qu'on essuie la fureur de ce Vent de Nord, il faut observer avec beaucoup d'attention son passage du Nord à l'Ouest, & se tenir prêt pour la manœuvre; car il seroit dangereux pour un Vaisseau d'être surpris

(16) C'est un diminutif de *Parda*, qui signifie *grise* en Espagnol.

DIVERS  
VOÏAGES AU  
PEROU.

LE VELEN ET  
LA ROSA.  
1743.

Oiseaux nommés  
*Pardelas*, & ce  
qui les rend sin-  
guliers.

Oiseaux nom-  
més *Almas de  
Maestre*.

Quelles sont les  
tempêtes de la  
Mer du Sud.

Etranges effets  
des vents du  
Nord dans cette  
Mer.



Fernandez. Suivant les Espagnols, elles appartiennent par leur situation & leur voisinage, au Roïaume de Chili : on en compte deux ; l'une, qu'ils distinguent de l'autre par le nom additionnel d'*Afuera*, qui signifie *dehors*, parcequ'elle est plus loin à l'Occident ; l'autre plus à l'Est, & par conséquent plus proche du Continent, que cette raison fait nommer *la Tierra*, c'est-à-dire *la Terre*. La premiere n'a qu'une lieue de longueur. Sa figure est ovale : c'est proprement un Ecueil, ou une Montagne fort élevée sur la surface des flots, & si escarpée, qu'elle en est presque inaccessible. Du sommet, on voit descendre plusieurs gros torrens, l'un desquels, après avoir fait plusieurs cascades sur les rochers au Sud-Ouest de l'île, se précipite dans la Mer avec tant de force, qu'on en distingue l'écume à plus de trois lieues. Dom Juan met l'île d'*Afuera*, par les 3 degrés 20 minutes à l'Occident du Méridien du Callao, & son Colleague, à 3 degrés 37 minutes. Ils comptent tous deux trente-quatre lieues de distance, entre les deux îles.

Celle de la *Tierra* est à quatre cens quarante lieues marines du Cap de Horn. Sa plus grande longueur est de trois à quatre lieues de l'Est à l'Ouest ; & quoiqu'elle soit presque entièrement couverte de Montagnes, elle a de petites Plaines dans les intervalles. Dans ses Forêts, qui sont fort épaisses, les arbres sont d'un bon bois ; il s'en trouve qui portent du Piment, semblable à celui de Chiapa dans la Nouvelle Espagne. Les Vallons & les Collines produisent une sorte de paille, semblable à celle de l'avoine, & plus longue que la hauteur d'un Homme. L'eau qui coule des Montagnes est très saine, fort legere, & propre à guérir toutes sortes d'indigestions. Elle excite l'appétit. Il se trouve, dans l'île de *Tierra*, diverses sortes de Chiens, que les Vicerois du Pérou & les Présidens du Chili y ont fait mettre, pour détruire les Chèvres, dans la vue d'ôter cette ressource aux Ennemis de l'Espagne. On n'y voit presque point d'Oiseaux ; & ceux qu'on y voit, sont tout-à-fait noirs. Il est probable que les deux îles en ont un grand nombre, en Hiver, qui s'en éloignent au commencement de l'Été, pour aller passer cette saison dans d'autres lieux. Les Montagnes de la *Tierra* sont d'une hauteur médiocre, & toutes leurs croupes sont couvertes d'arbres du côté du Nord. Celles du Sud n'en ont que dans leurs Vallées ; ce qu'on attribue à la violence des vents continuels du Sud, qui ne les laisse pas croître. On ne voit, dans toute l'île, aucun de ces arbres fruitiers, qui sont si communs en Amérique. L'air y est froid, & les chaleurs mêmes de l'Été n'y sont pas incommodes. On se dispense de donner, après Dom d'Ulloa, la description de ses trois Ports, qui n'ajoutent rien à celle qu'on a lue dans le Journal de M. Anson.

L'île d'*Afuera* n'aïant ni Baie ni Port, les grands Vaisseaux n'y abordent jamais. Ses Plages sont remplies de Loups marins, dont on nous apprend ici à distinguer trois especes. C'est une connoissance échappée à tous les Voïageurs, qui ont traité le plus soigneusement de la nature de ces Animaux. Les uns sont d'un poil brun cendré, & n'ont pas plus d'une aune de longueur. Les seconds, longs d'environ neuf piés, sont plus bruns encore. Les troisiemes ont deux toises de long, & le poil cendré blanc (19).

(19) N'est-il pas possible que le Voïageur Espagnol ait pris une différence d'âge pour une différence d'especes ?

DIVERS  
VOYAGES AU  
PÉROU.

LE VELEN ET  
LA ROSA.  
1743.

Noms que les Espagnols donnent aux îles Juan Fernandez.

Remarques sur leur grandeur & leurs propriétés.

Vertu de l'eau de leurs Montagnes.

Trois especes de Loups marins.

DIVERS  
VOYAGES AU  
PEROU.  
LE VELEN ET  
LA ROSA.  
1743.

A l'égard de leur figure & de leurs propriétés, l'Auteur s'écarte peu du témoignage de M. Anson & des autres Voyageurs. Il ajoute seulement que la troisième espèce, qui est celle des plus grands, est appelée par quelques-uns, *Lions marins*, & que les Espagnols du Continent leur donnent le nom de Loups d'huile. Le premier de ces deux noms, continue-t'il, vient de leur poil, qui ressemble assez à du crin; & le second de leur graisse, dont on tire beaucoup d'huile: mais il avoue que leur figure approchant beaucoup de celle des Loups, & n'étant pas différente de celle des autres Loups marins, ce dernier nom est celui qui leur convient le mieux.

Chiens de race  
Espagnole qui  
n'aboient point.

Les Chiens des deux Iles, quoique sortis de races Espagnoles, ont la propriété singulière de ne jamais aboier. Les Matelots des deux Vaisseaux en prirent quelques-uns, qu'ils portèrent à bord, & qui ne japperent que lorsqu'ils entendirent japper des Chiens domestiques; encore les imitoient-ils mal, comme s'ils eussent appris quelque chose qui ne leur étoit pas naturel.

Deux especes de  
Poisson propres  
aux Iles Fernan-  
dez.

Entre plusieurs especes de Poissons, qui abondent dans les deux Iles, les Espagnols en ont observé deux, qu'on ne voit dans nul autre endroit de la Mer du Sud; l'une est la Morue, qui sans être exactement semblable à celle qu'on pêche sur le Banc de Terre-neuve, en approche extrêmement: il s'en trouve de toute grandeur, jusqu'à trois & quatre piés de long. L'autre espèce est un Poisson tout-à-fait semblable au *Tollo*, mais plus délicat: il a deux ailerons sur l'échine; & depuis leur partie antérieure jusqu'à leur racine, il a une sorte d'ergot recourbé & triangulaire, quoique rond proche du dos, & pointu par le bout. L'ergot est fort lisse, & de la dureté d'un os. Ce qu'on nomme sa racine est une substance un peu molle, & spongieuse; soit qu'on le regarde comme un os, ou comme une simple arrête, c'est un remède admirable pour tous les maux de dents, sans autre embarras que d'en appliquer la pointe au siège de la douleur: elle cause bientôt un assoupissement, après lequel on se trouve parfaitement guéri.

Vertu de l'une.

Ce que les An-  
glois avoient  
laissé dans l'île  
de Tierra.

Les Espagnols demeurèrent à l'ancre dans la Baie de Tierra, jusqu'au 22 de Janvier. Ils en parcoururent toutes les parties, en observant avec soin les lieux où les Anglois avoient eu leurs Habitations; dans l'espérance d'y trouver quelque marque secrète, qu'ils pouvoient avoir laissée pour avis à d'autres Corsaires de leur Nation, qui devoient les suivre dans cette Mer. Un Navire Marchand, dépêché par le Président du Chili, quelques mois avant l'arrivée des deux Frégates, avoit trouvé deux Flacons, dont chacun contenoit une lettre en chiffre. Mais les Gens des deux bords ne découvrirent que les pieux, qui avoient servi aux Baraques de leurs Ennemis, & plusieurs petits Ponts, qu'ils devoient employer à traverser les crevasses. L'exemple de Dom Segurola n'empêcha point les deux Commandans de remettre à la voile, le 22 au soir, pour faire route vers l'île Sainte Marie, où ils arriverent le 5 de Février. A dix ou douze lieues de cette île, ils avoient découvert la Pointe de Carnero: ensuite, aiant mis en travers, ils avoient vû la Pointe de Rumena au Sud-quart-Sud-Est, à quatre lieues de distance; celle de *Lavayies*, à deux lieues Est-quart-Nord-Est; celle du Sud de l'île, à quatre lieues, Nord-Est; celle du Nord, au Nord-Nord-Est, & un écueil, qui paroît plus avancé dans la Mer, au

lle Sainte Ma-  
rie & sa position.

Nord  
conn  
tes de  
grés

A l  
un E  
d'une  
chers  
cueil  
n'a p  
vers  
ceptio  
dégrés  
une li  
les al  
sur le  
tard p  
qui n  
sept o  
avoir  
rance  
que la  
de mé  
querer  
dans d  
Ce R  
quens  
marqu

Les  
ne son  
rans n  
Oueft.  
Côte.  
ce qu'  
aussi q  
Iles, o  
souffle

On  
des tro  
qui n'a  
& de p  
du corp  
long, n  
tousjour

En g  
faciles à  
continuu

Nord-quart-Nord-Est. Dans cette situation, ils se contenterent de faire reconnoître l'île par leur Chaloupe. Elle est à trente-sept degrés trois minutes de Latitude. Dom Juan la trouva plus Orientale qu'Afuera, de sept degrés onze minutes; & Dom d'Ulloa, quatorze minutes de moins.

A la distance d'une lieue & demie, au Nord-Ouest de l'île, on trouve un Ecueil fort haut & fort escarpé, environné de Brisans. Plus loin, d'une autre lieue & demie, on rencontre une Basse, dont on voit les Rochers à fleur d'eau. Les Pilotes du Pais assurent qu'entre cette Basse & l'Ecueil le passage est bon, en gouvernant par le milieu du Canal, où l'on n'a pas moins de 50 & 60 brasses d'eau. Delà les deux Vaisseaux prirent vers *Puerto Thomé*, qui est sur la Côte Orientale de la Baie de la Conception. Dans cette route, à 36 degrés 54 minutes de Latitude, & 2 degrés 14 minutes à l'Ouest de l'île Sainte Marie, ils se trouverent sur une lisière d'eau jaune, où ils ressentirent un mouvement si capable de les allarmer, qu'ils quitterent la table où ils mangeoient, pour courir sur le Gaillard. Le danger leur parut d'autant plus grand, qu'il étoit trop tard pour changer la manœuvre. Ils étoient au centre d'un Recif terrible, qui n'avoit pas moins de deux lieues d'étendue, du Nord au Sud, & de sept ou huit cens toises de l'Est à l'Ouest. L'eau étoit si jaune, qu'après avoir passé ce dangereux Détroit, & s'en être éloignés à quelque distance, ils le distinguoient encore. Ils ne pensèrent point à sonder, parce que la sonde n'étoit pas préparée, & que la crainte ne leur permit point de mettre en travers pour l'apprêter. Dans plusieurs endroits, ils remarquerent que l'eau étoit plus jaune, ce qui marquoit moins de fond; & dans d'autres, que l'eau verdâtre du Golfe entroit dans celle de la Basse. Ce Recif n'est dans aucune Carte; & quoique les voyages soient fréquens par cette route, aucun Pilote de ces Mers ne l'avoit encore remarqué.

Les Vents alisés, qui soufflent depuis les îles Fernandez, en deçà, ne sont pas différens de ceux qui soufflent dans le Golfe: mais les Courans ne sont pas les mêmes, & dans cet espace ils portent au Nord-Ouest. On s'en apperçoit encore mieux, à mesure qu'on approche de la Côte. A l'Orient, l'eau est verdâtre; elle est bleuâtre à l'Occident. C'est ce qu'on observe à une grande distance de ces îles; & l'on remarque aussi que la couleur de l'eau change selon le Méridien. En deçà des mêmes îles, on voit fréquemment dans l'eau, des bouillonnemens, causés par le souffle des Baleines, qu'on prend pour des Basses.

On ne s'approche point à vingt ou trente lieues de la Côte, sans voir des troupes d'une espèce de Puviers, qui volent à cette distance, & qui n'avancent jamais plus loin. Ces Oiseaux sont de grosseur médiocre & de plumage blanc, à l'exception du jabor & de quelques autres endroits du corps, qui sont couleur de rose. Ils ont la tête proportionnée, le bec long, mince & courbe, aussi petit à la racine qu'à la pointe. Ils vont toujours en troupes, qui se font distinguer aisément.

En général, toutes les Côtes de cette Mer, depuis Guayaquil, sont difficiles à reconnoître dans une autre saison que l'Été. En Hiver, elles sont continuellement couvertes de brouillards si épais, qu'à la distance d'un

DIVERS  
VOYAGES AU  
PEROU.

LE VELEN ET  
LA ROSA.  
1743.

Ecueil nouvellement découvert.

Vents & courans

Pluviers de la  
Mer du Sud.

Etat ordinaire  
de ces Côtes.

DIVERS  
VOYAGES AU  
PEROU.

LE VILEN BY  
LA ROSA:  
1743.

quart de lieue, on ne peut rien discerner : ils s'étendent à quinze ou vingt lieues le long de la Mer, & quelquefois plus, sans rien perdre de leur épaisseur ; ils durent toute la nuit, & jusqu'à dix ou onze heures du matin : s'ils se retirent vers la Mer, c'est en formant comme un mur, qui dérobbe absolument la vue de la Côte, aux Vaisseaux qui veulent en approcher. Toute cette brume est produite apparemment par les vents de Nord sur la Côte de Chili ; car aussi longtems qu'ils soufflent, elle ne fait que s'épaissir ; & si le Ciel est serein, ils le couvrent si promptement de ces vapeurs, qu'il n'y a point d'intervalle entre le premier souffle de vent & l'obscurité de l'air. Elle dure jusqu'à ce que les vents du Sud s'établissent, & qu'ils aient soufflé deux ou trois jours : mais comme en Hiver ils sont ordinairement interrompus par ceux du Nord, d'Ouest & de Sud-Ouest, il est difficile qu'ils dissipent tout-à-fait les brouillards. C'est un proverbe des Matelots de cette Mer, que les Vents du Nord sont sales, parcequ'ils excitent quantité de vapeurs ; & que ceux du Midi sont nets, parcequ'ils chassent les vapeurs de la Terre & des Côtes (10).

On trouve, dans cette Relation, une double table des variations de l'Aiguille, observées par Dom Antoine d'Ulloa & par Dom Georges Juan, chacun sur le Vaisseau qu'il montoit, dans la route du Callao à la Conception.

TABLE DE DOM D'ULLOA.

Latitudes Australes.		Longitudes, du Méridien du Callao.		Variations.	
Degrés.	Minutes.	Degrés.	Minutes.	Degrés N. E.	Minutes.
22	13 $\frac{1}{2}$ .	351	03.	7	58.
25	37 $\frac{1}{2}$ .	349	51.	9	22.
28	27.	348	46.	9	42.
32	10.	350	45 $\frac{1}{2}$ .	9	58.
32	52 $\frac{1}{2}$ .	351	14 $\frac{1}{2}$ .	9	06.
33	51 $\frac{1}{2}$ .	352	32.	10	00.
35	06.	354	39 $\frac{1}{2}$ .	11	15.
36	57.	000.	47 $\frac{1}{2}$ .	11	15.

TABLE DE DOM JUAN.

Degrés.	Minutes.	Degrés.	Minutes.	Degrés N. E.	Minutes.
12	6.	000	00.	8	52.
12	50.	359	00.	7	48.
23	00.	350	00.	6	00.
25	30.	349	15.	5	00.
27	00.	348	30.	5	15.
30	45.	349	00.	6	00.
33	30.	352	20.	7	00.

(10) L'Auteur donne pour preuve que ces brouillards sont un effet de l'Hiver, la remarque qu'il a faite, que dans tous les pa- rages, depuis les 20 degrés jusqu'à l'Equinoxial, où jamais le vent du Nord ne souffle, ils ne sont pas moins communs.

Latitude

Degrés.

33

33

33

33

Les d  
est entreSuiva  
ils se ren

rient qu

9 degrés

lotes for

dès qu'ils

supputer

plus gran

gés de p

plus à l'

force en

différenc

ils ont l

que toute

l'on n'a

dans la I

font sent

L'arriv

vales d'E

mission n

des occu

(11) V

pliquée.

*Latitudes Australes. Longitudes, du Méridien  
du Callao. Variations.*

DIVERS  
VOIAGES AU  
PEROU.

*Au-dessus de l'Île Juan Fernandez de Tierra.*

LE VELEN ET  
LA ROSA.  
1743.

Degrés.	Minutes.	Degrés	Minutes.	Degrés N. E.	Minutes.
33	10.	356	00.	8	30.
33	40.	000	00.	10	40.
33	45.	002	00.	10	45.

*Sur la Côte de Valparaiso.*

33	20.	005	00.	12	30.
----	-----	-----	-----	----	-----

Les deux Voiageurs veulent qu'on attribue la différence sensible, qui est entre ces deux Tables, à celle des Aiguilles (21).

Suivant leurs observations, & celles du P. Feuillée, la Conception, où ils se rendirent heureusement, n'est que de 3 degrés 58 minutes, plus à l'Orient que le Callao. Cependant les Cartes du Pais la supposent de 8 à 9 degrés plus à l'Orient; erreur qui vient du peu d'attention que les Pilotes font à la direction des Courans. Comme ils portent au Sud-Ouest, dès qu'ils se croient assez éloignés du bord de la Mer, ils commencent par supputer la distance où ils se trouvent de la Côte; & cette distance étant plus grande qu'elle ne paroît par le Journal de route, ils sont bientôt obligés de porter à l'Est. Alors ils doivent trouver, en effet, la Conception plus à l'Orient de cinq ou six degrés. D'ailleurs les Courans ont plus de force en certains jours; ce qui porte aussi quelques Pilotes à augmenter la différence des Méridiens. Mais quoiqu'ils emploient la Carte à laquelle ils ont le plus de confiance, il est rare qu'ils rencontrent juste; parce que toutes leurs Cartes ont été dressées sur des Journaux mal conçus, où l'on n'a pas fait l'attention nécessaire au cours des eaux. Ces différences, dans la Latitude, ne laissent aucun doute sur la réalité des Courans, & font sentir combien ils méritent d'être observés.

Erreur des Cartes.

sa cause.

L'arrivée de Dom Joseph Pizarre, Lieutenant Général des Armées navales d'Espagne, ayant déchargé les deux Officiers Espagnols de leur Commission militaire, ils se haterent de retourner au Pérou, pour y reprendre des occupations qui seront rappellées à leur tour.

(21) Voyez ci-dessus, le Journal de Dom Antoine d'Ulloa, où cette cause est expliquée.





ECLAIRCISSEMENS SUR LA NOUVELLE CARTE DE LA MER  
DU SUD.INTRODUC-  
TION.

**S'**IL paroît indispensable d'enrichir cet Ouvrage de la nouvelle Carte Espagnole, il n'est pas moins nécessaire d'y joindre les éclaircissemens qui peuvent en assurer l'utilité. Quoiqu'elle ait été dressée & publiée par Dom Georges Juan, l'un des deux Mathématiciens envoyés au Pérou par la Cour d'Espagne, pour assister aux opérations des Académiciens François, elle est moins fondée sur ses propres observations, que sur celles des plus habiles & des plus anciens Pilotes de cette Mer, qui, montant sans cesse des Bâtimens de toutes sortes de grandeurs, pénétrant dans tous les Golfes, dans toutes les Baies & les Anses, connoissent tous les Caps & les Récifs, tous les coins & les détours; en un mot, qui n'ont pas tous ces lieux moins présens que s'ils les avoient devant les yeux. Ce fut leur autorité, qui fit juger à Dom Juan que les anciennes Cartes, Espagnoles comme étrangères, étoient pleines d'erreurs; & ses propres remarques, dans un aussi grand espace que celui de Panama à Valdivia, n'ayant servi qu'à la confirmer, il entreprit son Ouvrage après avoir rassemblé tous les matériaux nécessaires à son Plan (22).

Inutilité d'un  
trop grand dé-  
tail d'Observa-  
tions.

Il commença par supposer que pour apporter la plus grande exactitude dans les observations de Latitude & de Longitude sur lesquelles on veut dresser une Carte, il n'est pas nécessaire de les multiplier au point qu'on puisse situer tous les Caps, Pointes, Golfes, Baies, Isles, Récifs, & généralement toute la Côte, jusqu'aux moindres lieux; surtout quand les Terres s'étendant dans une même direction, on n'y rencontre pas d'aussi grandes variations, que lorsqu'elles courent, tantôt du Nord au Sud, tantôt de l'Est à l'Ouest, ou en différentes Côtes; car alors on est obligé de situer, par des observations sûres, toutes les Pointes & tous les Caps où la Terre se détourne, afin qu'il n'y ait point d'erreur dans les intervalles. Mais dans la Mer-du-Sud, où la Côte va presque toujours du Nord au Sud, avec fort peu d'irrégularités, les observations ne demandent point d'être en si grand nombre qu'elles puissent servir à situer tous les Ports, parceque le petit nombre en est suppléé par les avis des Pilotes, qui naviguent depuis longtems dans cette Mer, & dont les Journaux, parfaitement d'accord, déterminent la véritable position des lieux. Dom Juan conclut que les lieux principaux étant une fois bien placés, il n'y a point d'erreur à craindre pour les lieux intermédiaires.

Ancienne erreur  
des Pilotes.

On a déjà fait observer quelle est l'erreur des Pilotes de cette Mer, dans les Voïages du Pérou au Chili, lorsque ne faisant point d'attention au cours des eaux, ils croient cette Côte plus Orientale qu'elle ne l'est réellement. Delà vient que toutes les Cartes dressées dans ces lieux sont sujettes au même défaut, & que les Courans étant inégaux, le point

(22) Voïage au Pérou, Tom. II, Liv. 3, chap. 7.

convient

Convient qu  
pour dresser  
par les Pilo  
Mais, pour  
le gissement  
moins ont l  
miers; ce  
fallu se reg  
est rare qu'i

Toutes le  
Acapulco ju  
gissement d  
cette Mer;  
les Navigat  
en tournant  
que erreur;  
plupart des  
jours cette  
vent être se  
Tortues, qu  
aussi ne les  
quelques Pi

Panama e  
Mathématic  
le P. Feuill  
ni par eux,  
observer les  
qu'il n'y eut  
dant nous av  
la Longitude  
avec tant d'e  
être sensible  
Carte avec b

Depuis Pa  
mes, il a su  
Ensuite il a  
vers Plans qu  
gitudes, avec  
peut être tom  
Port d'Ataca  
Puerto Vejo  
& de la Cor

de cette part  
Guayaquil  
n'a pas four  
mais elle est

Mont Chimbo

Tome

Convient quelquefois avec l'atterrage, & que le plus souvent il en diffère. Si pour dresser la nouvelle Carte, on avoit employé les Longitudes établies par les Pilotes, elle ne seroit pas plus exacte que les Cartes ordinaires. Mais, pour prévenir l'erreur, on a déterminé, par des observations sûres, le gissement des lieux les plus remarquables. Ensuite ceux qui le sont moins ont leur gissement déterminé par la direction & la distance des premiers; ce qui n'empêche point que dans quelques intervalles il n'ait fallu se régler par les Journaux & les instructions des Pilotes, parcequ'il est rare qu'il se trouve dans ces lieux des Observateurs éclairés.

Toutes les Côtes de la Nouvelle Espagne & de Tierra-Firme, depuis Acapulco jusqu'à la Pointe de Mala, dans le Golfe de Panama, ont leur gissement déterminé par les Cartes & les Journaux des Navigateurs de cette Mer; les Latitudes en ont été observées, en diverses occasions, par les Navigateurs de la même Mer; & les Côtes vont de l'Est à l'Ouest, en tournant un peu au Nord-Ouest & au Sud-Est. S'il y avoit donc quelque erreur; ce ne pourroit être que dans les distances: mais, comme la plupart des Vaisseaux, qui partent de Panama pour ces Ports, rangent toujours cette Côte, ces distances sont si connues, que les erreurs ne peuvent être sensibles. Il n'en est pas de même des Iles *Gallapagos*, ou des *Tortues*, qui sont sous l'Equateur; parcequ'il est rare qu'on en approche: aussi ne les connoît-on que par les Cartes du País, & par les Journaux de quelques Pilotes.

Panama est un des principaux points de cette Côte: mais quoique les Mathématiciens des deux Couronnes y aient fait quelque séjour, & que le P. Feuillée y eut passé avant eux, la Longitude n'en a été déterminée, ni par eux, ni par lui, parcequ'ils n'eurent point l'occasion de pouvoir observer les Immerfions, ni les Emerfions des Satellites de Jupiter, & qu'il n'y eut point d'Eclipse de Lune pour faire ces observations. Cependant nous avons fait remarquer que la Longitude de Panama se déduit de la Longitude observée à Porto-Belo, & par la route d'un lieu à l'autre, avec tant d'exactitude, que la différence du vrai à la supposition, ne sauroit être sensible. Ainsi Dom Juan se croit sûr que ce point est situé dans la Carte avec beaucoup de précision.

Depuis Panama jusqu'à la Riviere des Emeraudes, ou le Port d'Atacames, il a suivi les Relations des Pilotes qui ont fait mille fois ce trajet. Ensuite il a confronté le gissement qu'il donne à cette Côte, avec les divers Plans qu'on a de ses intervalles: ces Plans s'accordent, pour les Longitudes, avec les Relations qu'il a suivies; d'où il conclut encore qu'il ne peut être tombé dans des erreurs de la moindre importance. Il a placé le Port d'Atacames, le Cap San-Francisco, la Canda, le Cap d'Oflado, Puerto Vejo & Manta, sur les observations de Latitude de MM. Bouguer & de la Condamine, & sur la Carte que ces deux Académiciens leverent de cette partie de Côte. Qui pourra douter de leur exactitude?

Guayaquil, qui doit être regardé aussi comme un des principaux points, n'a pas fourni d'occasion pour observer immédiatement la Longitude; mais elle est déterminée, avec peu de différence, par celle de Quito. Le Mont *Chimborazo* se découvrant depuis Guayaquil jusqu'à la Puna, on peut

Tome XIII.

S f 3

ECLAIRCISSE-  
MENS SUR LA  
NOUVELLE  
CARTE DE LA  
MER DU SUD.

Il est difficile de  
se tromper sur  
les distances.

Comment on  
supplée à la Lon-  
gitude de Pana-  
ma.

Usage des Rela-  
tions des Pilotes,  
& de diverses ob-  
servations.

et les Relations  
supplées à la Lon-  
gitude de Quito.

ECLAIRCISSE-  
MENS SUR LA  
NOUVELLE  
CARTE DE LA  
MER DU SUD.

le voir de l'un & l'autre de ces deux lieux ; & comme cette Montagne est une de celles qui ont servi aux opérations des Académiciens , on n'a pu méconnoître sa véritable situation.

Tumbez , Payta , Sechura , Lambayeque , San-Pedro , Truxillo , Santa , la Batranca , Chancay & Lima , sont placés sur les Latitudes observées dans les mêmes lieux , & Lima sur des observations de Longitude faites au milieu de ses murs. Depuis cette parallèle , jusqu'à celle de la Conception , les Latitudes des Ports d'Arica , d'Ilo , de Valparaiso & de la Conception sont fondées , comme les Longitudes , sur les observations du P. Feuillée , à l'exception des deux dernières Places , dont les Latitudes ont été réglées sur les observations de Dom Juan & de son Collègue. Enfin les intervalles des Côtes , qui se trouvent entre les Points découverts , dans ce dernier espace , comme dans le précédent , & jusqu'au Cap de Horn , sont réglés sur les Mémoires des Pilotes & d'autres Navigateurs , dont l'expérience a vérifié l'opinion.

Methode de la  
nouvelle Carte.

On vante l'attention qu'on a donnée au choix de ces Mémoires : mais ceux des Pilotes de cette Mer n'allant pas plus loin que l'Île de Chiloe , qui est leur terme de navigation le plus avancé au Sud , & ceux des Navigateurs modernes ne méritant pas plus de confiance que ceux des anciens , Dom Juan s'est cru obligé de changer de méthode , en supposant d'abord , aux Îles de Juan Fernandez , la Latitude & la Longitude qui résultent des observations de son Collègue & des siennes. La Côte , qui s'étend depuis Chiloe vers le Sud , est la moins connue de toutes ces Mers , & par conséquent celle dont le gissement est le moins sûr : surquoi l'on remarque une grande différence entre les Cartes qui ont paru jusqu'aujourd'hui , & les relations de quelques Pilotes que les vents ont jettés plus au Sud qu'ils ne se le proposoient. Les Cartes font aller cette Côte du Nord au Sud ; & les Pilotes l'étendent depuis l'Île de Chiloe jusqu'à celle de la Campana , qui est vers les quarante-huit degrés quarante-cinq minutes , au Sud-Ouest-quart-de-Sud. Dom Juan trouve cette différence fort sensible ; & si les Terres , dit-il , ont cette dernière direction , elles doivent s'avancer beaucoup dans la Mer.

Exemples qui la  
justifient.

Il avoue que le sentiment de ces Pilotes seroit d'une médiocre autorité contre les Cartes , s'il n'étoit appuié de l'exemple de deux Vaisseaux , qui , se croiant fort loin de la Côte , échouèrent tout-d'un-coup sur cette Côte même , & s'y perdirent. Deux preuves de cette nature sont naitre au moins des doutes sur la vérité des Cartes. La plus ancienne de ces deux disgrâces , est celle de Diego Gallego , Pilote Espagnol , qui échoua , contre son attente , dans un Détroit auquel on a donné le nom de Purgatoire ; la seconde , celle du Capitaine David Cheap , qui commandoit un Vaisseau de l'Escadre de M. Anson , & dont l'aventure , qu'on a déjà rapportée (23) , s'accorde avec le témoignage des Indiens de Chiloe , qui nomment ce Passage l'Archipel de *Chonos*.

L'Archipel de  
*Chonos* manque  
sur toutes les au-  
tres Cartes.

Cet Archipel , qui manque sur toutes les Cartes , quoiqu'on ne puisse douter de son existence , est une forte preuve de la négligence des Géographes , & ne porte point à croire que la Côte ait la direction que les

(23) Voyez ci-dessus , la Description de Sant'Iago du Chili , pag. 426.

Cartes lui don-  
ne , de donner  
les anciennes  
témoignages  
soit , & sur

Dom Juan  
les Cartes F  
me les Fra  
de la Mer  
ont eu l'oc  
ou les Cana

Les Long  
xiale , & l  
ridien de L

ris , déterm  
toite. Com  
ment la dif  
sûr de com

puis l'Obser  
qui soient  
préférable à  
Longitude c

continuant  
plus simple  
dans les N  
proposé jus  
mier Méridi  
occidentaux

Méridiens ;  
opération q  
Par la m  
se compren  
Dom Juan  
rines partic  
cienne méth  
qu'on ne fa  
ou au-déso

Après tou  
est qu'on le  
leit , qui fa  
on fera le  
premier Mé

(24) La cou  
la Côte , d'ap  
couleur plus c  
modernes.

(25) Voyez  
ce Recueil. U  
près du Cap I

Cartes lui donnent du Nord au Sud. Dom Juan s'est contenté, dans la sienne, de donner deux giffemens à cette Côte; l'un par Nord-Sud, suivant les anciennes Cartes; l'autre par Nord-Est-Sud-Ouest, en se réglant sur le témoignage des Pilotes les plus expérimentés, sur celui des Indiens de Chiloé; & sur les deux exemples qui le confirment (24).

Dom Juan déclare que pour les Terres, au-delà du Cap-Corse, il suit les Cartes Françoises, qu'il reconnoît jusqu'ici pour les plus estimées. Comme les François, dit-il, sont presque la seule Nation qui ait fait le Voiage de la Mer-du-Sud par le Cap Horn, & par le Détroit de Magellan, ils ont eu l'occasion d'examiner ce Détroit, en entrant par les bras de Mer, ou les Canaux, des Îles de la Terre de Feu (25).

Les Longitudes de la nouvelle Carte sont marquées sur la Ligne Equinoxiale, & sur le Tropique du Capricorne; les premières, comptées du Méridien de Lima, vers l'Est & l'Ouest, & les Secondes, du Méridien de Paris, déterminées par des observations comparées avec celles de l'Observatoire. Comme c'est de ces observations que Dom Juan déduit immédiatement la différence des Méridiens en tems & en degrés, il lui a paru plus sûr de compter ses Longitudes du Méridien de Paris, en commençant depuis l'Observatoire vers l'Ouest, parceque ce sont les seules, dans la Carte, qui soient occidentales par rapport à ce point. Cette méthode lui paroît préférable à celle, du commun des Géographes, qui comptent les degrés de Longitude en commençant du lieu dont ils font leur premier Méridien, & continuant vers l'Orient. Il la trouve, dit-il, plus commode, plus claire, plus simple. La raison qu'il en donne, c'est que tout ce qu'on veut savoir dans les Navigations étant la différence de Longitude depuis un Méridien proposé jusqu'à celui d'où l'on commence à compter, qui est appelé premier Méridien; si l'on compte par l'Orient, il arrivera que dans les Points occidentaux on aura un arc de Longitude plus grand que la différence des Méridiens; & pour trouver cette Longitude, il faudra tirer le complément; opération qu'on évite en suivant la méthode de la nouvelle Carte.

Par la même raison, les Longitudes qui sont par le Méridien de Lima, se comptent au commencement de ce point vers l'Est comme vers l'Ouest. Dom Juan croit que cette méthode est la plus convenable aux Cartes Marines particulières. Dans les Cartes Générales, on peut suivre, dit-il, l'ancienne méthode de compter du premier Méridien vers l'Orient; à moins qu'on ne fasse deux gradations, l'une vers l'Orient, & l'autre, au-dessus ou au-dessous, vers l'Occident.

Après tout, la seule raison qu'on ait de se conformer à l'ancien usage, est qu'on le trouve établi; car si l'on veut suivre le mouvement du Soleil, qui fait qu'un lieu est Occidental ou Oriental à l'égard d'un autre, on fera le contraire; c'est-à-dire, que commençant par le Point pris pour premier Méridien, on continuera de compter par l'Occident.

(24) La couleur sombre & foncée marque la Côte, d'après les Cartes anciennes; & la couleur plus claire, celle d'après les Pilotes modernes.

(25) Voyez les Relations du Tome X de ce Recueil. Un Vaisseau François découvrit, près du Cap Horn, une espece de Golfe,

dans lequel il trouva trois Ports de fort bonne tenue, dont plusieurs Navires Etrangers ont profité depuis, pour faire de l'eau & du bois, & pour semer du Poisson, qu'on y trouve en abondance. On en donne le Plan dans la Nouvelle Carte.

ECLAIRCISSE-  
MENS SUR LA  
NOUVELLE  
CARTE DE LA  
MER DU SUD.

Usage que Dom  
Juan fait des Car-  
tes Françoises.

Regles qu'il suit  
pour les Longitu-  
des.

Raison contre  
l'ancien usage.

DISCRIPTION  
DU PÉROU

CHAPITRE V.

ORIGINE, GOUVERNEMENT, RELIGION,  
MŒURS, USAGES, SCIENCES, MONUMENS, CURIOSITÉS, &c.  
DE L'ANCIEN EMPIRE DU PÉROU.

QUOIQ'IL n'y ait point une seule Relation du Pérou, dans laquelle on ne trouve quelque détail sur chacun des Chefs qui font le titre de cet Article, nous renonçons à toutes les remarques qui ont moins de précision, d'ordre & de clarté, que celles des Mathématiciens de France & d'Espagne; ou du moins, nous n'aurons recours à des Observateurs moins exacts, que dans les occasions où ces doctes Guides nous manquent tout-à-fait. Ici, par exemple, nous faisons moins profession de suivre Garcilasso, que Dom Antoine d'Ulloa & Dom Georges Juan, qui l'ont rectifié par leurs lumières.

§ I.

ORIGINE DES INCAS, ET DE L'ANCIEN EMPIRE DU PÉROU.

Fabuleuse Origine des Incas.

CE qu'il y a de plus obscur dans l'Histoire du Pérou, est l'origine & la chronologie des Incas. M. d'Ulloa veut qu'on s'en prenne moins à l'ignorance des Peuples du País, à qui l'art d'écrire étoit inconnu, & qui n'y suppléent que par les célèbres récits dont on rapportera la forme, qu'au préjugé fort adroitement établi par le premier Inca, qui se donna pour Fils du Soleil. Cette fable, reçue aveuglément par tous ses Sujets, adoptée & confirmée par ses Successeurs, fit perdre toute autre idée des anciens tems, sans soupçon d'erreur, & sans intérêt à chercher la vérité. Tous les Historiens conviennent, en effet, que l'origine des Incas est fautive; mais ils ne s'accordent point sur la fable inventée par le premier Inca pour s'assurer du respect de ses Peuples, & les gouverner avec plus d'empire. Leur barbarie différoit peu de celle des Bêtes féroces. La plupart n'avoient aucun sentiment de loi naturelle, & vivoient sans société, sans religion, ou livrés à la plus ridicule idolâtrie. Herrera (26), Gregoire Garcia (27) & Jérôme d'Acosta (28) se sont fort étendus en explications & en conjectures sur cette ténébreuse situation du Pérou.

Mais suivant Garcilasso, le premier Inca passoit pour Fils du Soleil. Son Pere, touché du triste état de cette Contrée, qu'il aimoit, l'envoia lui & sa Sœur, pour en civiliser les Habitans, leur donner des loix, leur apprendre à cultiver la terre & à se nourrir des fruits de leur travail, enfin pour établir dans le País la Religion & le culte du Soleil leur Pere, & pour lui faire offrir des sacrifices. Dans cette vue, le Frere & la

(26) Decad. 5. L. III, ch. 6.

(27) Origin de las Indias, L. V, ch. 8.

(28) Hist. Nat. des Indes, L. VI, ch. 19 & suivans.

Secur  
d'env  
d'une  
dirig  
le li  
Il y  
ples  
la Se  
Nord  
cauri  
tout-  
où le  
invit  
étoit  
sienn  
de la  
viren  
Cusc  
fit m  
de le  
rable  
suren  
d'aut  
doit  
l'Occ  
& v  
Or  
vel  
qu'un  
ou le  
actio  
juge  
Q  
doit  
Inca  
entre  
y a  
le P  
M  
men  
fie a  
ripli  
nem  
fie r  
fit r  
rin,  
(29

Sœur furent déposés sur les bords du Lac de Titicaca, éloigné de Cusco d'environ quatre-vingt lieues. Le Soleil leur avoit donné un lingot d'or d'une demie aune de long & de deux doigts d'épaisseur, avec ordre de diriger leur route à leur gré, de jeter, dans les lieux où ils s'arrêteroient, le lingot à terre, & d'établir leur demeure où ils le verroient s'enfoncer. Il y avoit joint les Loix, qui leur devoient servir à gouverner les Peuples dont ils pourroient s'attirer la confiance & la soumission. Le Frere & la Sœur, qui étoient liés aussi par le mariage, prirent leur chemin vers le Nord, jusqu'au pié d'une Montagne au Sud de Cusco, nommé *Huanacauri*; ils y jetterent à terre le lingot d'or, qui, s'étant enfoncé, disparut tout-d'un-coup à leurs yeux; ce qui leur fit comprendre que c'étoit le lieu où le Soleil leur Pere avoit fixé leur demeure. Ensuite, s'étant séparés, pour inviter le Monde entier à venir jouir sous leurs loix d'un bonheur qui lui étoit inconnu, l'un continua sa route vers le Septentrion, & l'autre prit la sienne vers les Midi. Les premiers Indiens auxquels ils s'adresserent, touchés de la douceur de leurs discours & des avantages de leurs offres, les suivirent en foule à la Montagne [d'*Huanacauri*, où l'Inca bâtit la Ville de Cusco. Ses nouveaux Sujets, charmés de la vie douce & paisible qu'il leur fit mener, se répandirent de toutes parts pour informer d'autres Peuples de leur bonheur. Il se forma plusieurs Peuplades, dont les plus considérables n'excédoient pas alors le nombre de cent Maisons. Les Hommes furent instruits dans l'agriculture; les Femmes à filer, à faire des tissus & d'autres Ouvrages domestiques. Le Domaine du même Monarque s'étendoit, vers l'Orient, depuis Cusco jusqu'au Fleuve de Paucartambo; vers l'Occident, jusqu'à la Riviere d'*Apurimac*, c'est-à-dire environ huit lieues; & vers le Sud, neuf lieues, jusqu'à *Quequesama*.

On ignore combien il s'étoit écoulé de tems, depuis la fondation du nouvel Empire jusqu'à l'arrivée des Espagnols. Il n'étoit resté aux Indiens qu'une mémoire confuse de cette premiere époque; & leurs *Quipos*, ou les nœuds qu'ils faisoient à divers fils, pour conserver le souvenir des actions mémorables, n'ont donné la-dessus aucune lumiere. *Garcilasso* (29) juge qu'il s'étoit passé quatre cens ans entre ces deux événemens.

Quelque jugement qu'on veuille porter d'une si fabuleuse tradition, on doit admirer, dans ce qu'elle a de vraisemblable, l'adresse du premier Inca & de sa Femme à tirer tant d'Hommes de leur abrutissement. Cette entreprise demandoit un génie si supérieur au caractère des Indiens, qu'il y a beaucoup d'apparence que ces deux Personnes n'étoient pas nées dans le País. L'Homme se nommoit *Manco Inca*; & sa Sœur, ou sa Femme, *Mama Ocello Huaco*. Le mot *Inca* a deux significations différentes. Proprement, il signifie *Seigneur Roi*, ou Empereur; & par extension, il signifie aussi, descendant du Sang Roial. Dans la suite, les Sujets s'étant multipliés, & le goût de la société n'ayant fait qu'augmenter sous un Gouvernement policé, on ajouta le surnom de *Capac* à celui d'*Inca*. *Capac* signifie riche en vertus, en talens, en pouvoir. On y joignit encore d'autres titres, tels que *Huac Chacuyac*, ami & protecteur des Pauvres; *Intipchurina*, Fils du Soleil. Le titre de sa Femme étoit *Coya*, nom qui signifie

DESCRIPTION  
DU PÉROU.

ORIGINE DES  
INCAS ET DE  
L'EMPIRE.

Durée de la premiere époque de l'Empire.

MANCO CAPAC premier Inca. Ses Noms & ses Titres.

(29) Comment. Picales de los Incas. L. 1. cap. 17.

DESCRIPTION  
DU PÉROU.  
ORIGINE DES  
INCAS ET DE  
L'EMPIRE.

Marques distinc-  
tives du Souve-  
rain & des  
Grands.

Manière dont les  
Péruviens furent  
polités.

Loix de Manco  
Capac, Inca.

proprement *Epouse légitime*, mais réservé à celle de l'Empereur ou du Roi, & par extension aux Princesses forties de leur mariage. A l'égard des Concubines, on leur donnoit le titre de *Palla*, qui étoit commun à toutes les Femmes de la Maison royale, & qui servoit à désigner les Princesses des Races collatérales.


Manco Capac imagina plusieurs marques de distinction, pour lui & pour tous ses Successeurs. 1. De porter les Cheveux du haut de la tête coupés à la longueur d'un doigt; au lieu que tous ses Sujets les portoient longs & plats. 2. D'avoir aux Oreilles des pendans fort longs, qu'ils se passoient dans un trou fait pour cet usage. Ils étendoient, pour cela, la partie inférieure de l'Oreille jusqu'à lui donner la forme d'un Anneau de trois pouces de diametre, dans lequel ils faisoient entrer les Pendans. Une troisième distinction étoit une espece de tresse, de diverses couleurs, qui se passoit quatre ou cinq fois autour de la tête comme une guirlande, & qui descendoit sur le front, en s'étendant d'une temple à l'autre. Le Fils aîné du Roi, son Héritier présomptif, portoit une frange jaune. Manco Capac attribua dans la suite ces marques d'honneur à toutes les Personnes de son sang, & même aux principaux Seigneurs de sa Cour; mais ce fut avec des différences, qui faisoient connoître la distinction des degrés & des rangs.

A mesure qu'il attiroit des nouveaux Sujets, & qu'il les accoutumoit à vivre en société, il leur enseignoit tout ce qui pouvoit les rendre capables de contribuer au bien commun; surtout l'agriculture, & l'art de conduire les eaux dans les terres, pour les rendre fertiles en les humectant. Il établit, dans chaque Habitation, un grenier public, pour y mettre en réserve les denrées de chaque Canton, qu'il faisoit distribuer aux Habitans suivant leurs besoins, en attendant que l'Empire fut assez formé pour y faire une juste répartition des Terres. Il obligea tous ses Sujets à se vêtir, & leur inventa lui-même un habit décent: le *Coya Mama Ocello Huaco* se chargea d'enseigner, aux Femmes, l'art de filer la laine & d'en faire des tissus. Chaque Habitation eut son Seigneur, pour la gouverner sous le titre de *Curaca*, ou *Cacique* (\*), & ces Offices étoient la récompense du zèle & de la fidélité.

Les loix, que Manco-Capac fit recevoir, au nom du Soleil, étoient conformes aux simples inspirations de la Nature. La principale ordonnoit à tous les Sujets de l'Empire de s'entr'aimer les uns les autres comme ils s'aimoient eux-mêmes, & portoit des peines proportionnées au degré d'infraction. L'homicide, le vol & l'adultère étoient punis de mort. La Polygamie fut défendue; & le sage Législateur voulut que chacun se mariât dans sa Famille, pour éviter le mélange des Lignages. Il ordonna aussi que les Hommes ne se marisoient point avant l'âge de vingt ans, pour être en état de gouverner leur Famille & le pourvoir à sa subsistance. Tout fut réglé, jusqu'à la forme des mariages. L'Inca faisoit assembler, dans son Palais, chaque année, ou de deux en deux ans, tout ce qu'il y avoit de Filles & de Garçons nubiles de son sang, il les appelloit par leurs noms;


(\*) On a déjà remarqué que le mot *Cacique* avoit été pris des premières Iles découvertes par les Espagnols, & qu'ils l'emploierent ensuite dans toutes leurs Conquêtes. Ains, c'est *Curaca* qui étoit propre au Pérou.

fu  
es  
u-  
es  
ur  
és  
ge  
nt  
i-  
i-  
fe  
li  
né  
ic  
n  
es  
s.  
à  
-  
-  
t.  
n  
-  
ur  
,  
o  
s  
e  
u



-  
à  
-  
-  
t  
e  
e  
t  
n  
e  
s  
.





Tom. XIII.

N<sup>o</sup> XI

& prenant  
foi mutuel  
nés pour  
nes Gens m  
bitations,

On repr  
Capac étar  
teur de la  
moins gro  
Descendan  
de tous les  
Heu, ave  
culte, qui

Après av  
par l'âge, &  
avoit eue  
tous les C  
le Soleil s  
de sa part  
point qu'on  
Peuples, q  
un Être di  
neur, & s

La diver  
Historiens  
cits que les  
d'intelligen  
lumieres, c  
l'Histoire &  
en effe si d  
la vérité. I  
jectures. "

" de barba

" croiable

" Capac ,

" raisonnab

" trouver d

" point eu

" menté par

supposé don

entre lesque

" leil. Cete

" Famille d

" cette idol

" citer l'adr

(\* ) On donn  
& les orneme

& prenant la main de l'Epoux & de l'Epouse, il leur faisoit donner la foi mutuelle aux yeux de toute sa Cour. Le lendemain, des Ministres nommés pour cet office, alloient marier avec la même cérémonie tous les jeunes Gens nubles de Cusco; & cet exemple étoit suivi, dans toutes les Habitations, par les Curacas (\*).

On représentera la Religion des Péruviens dans un autre article. Manco-Capac étant Idolâtre, ses idées ne s'éleverent point jusqu'au véritable Auteur de la Nature; mais de toutes les Idolâtries, la sienne fut une des moins grossières, & ne le devint beaucoup plus, que par la faute de ses Descendans. Ce fut le Soleil qu'il fit adorer, comme la source apparente de tous les biens naturels. Il lui fit ériger un Temple, dont il désigna le lieu, avec une espece de Monastere pour les Femmes consacrées à son culte, qui devoient être toutes du Sang royal.

Après avoir vû croître heureusement son Empire, se sentant affoibli par l'âge, & près de sa fin, il fit assembler une nombreuse Postérité, qu'il avoit eue de sa Femme & de ses Mamacunas, les Grands de sa Cour & tous les Curacas des Provinces. Dans un long discours, il leur déclara que le Soleil son Pere l'appelloit au repos d'une meilleure vie; il les exhorta de sa part à l'observation des loix, en les assurant que le Soleil ne vouloit point qu'on y fit le moindre changement: enfin il mourut, pleuré de tous ses Peuples, qui le regardoient non-seulement comme leur Pere, mais comme un Être divin. Dans cette idée, ils instituerent des sacrifices à son honneur, & son culte fit bientôt une partie de leur Religion.

La diversité, qu'on a fait remarquer sur l'origine de cet Inca dans les Historiens & les premiers Voyageurs, vient apparemment de celle des recits que les Vieillards Indiens en firent d'abord aux Espagnols, ou du peu d'intelligence de ces Conquistadors mêmes, la plupart gens de guerre & sans lumieres, qui auroient peut-être eu peine à rendre un meilleur compte de l'Histoire & de la Religion de leur propre País. Mais les témoignages sont en effet si différens, qu'il est impossible aujourd'hui d'y démêler le fil de la vérité. Dans ces ténèbres, M. d'Ulloa croit pouvoir hasarder ses conjectures. » Quand on considère, dit-il, le caractère des Indiens, & l'état » de barbarie où l'on suppose qu'ils étoient plongés, il ne paroît pas » croiable qu'ils se soient rangés si facilement sous l'obéissance de Manco- » Capac, jusqu'à former tout-d'un-coup un société d'Hommes sages & » raisonnables. Une métamorphose si peu compréhensible ne fait-elle pas » trouver de la difficulté à se persuader, que jusqu'à cet Inca, il n'y ait » point eu de Roi ni de Gouvernement au Pérou? Le soupçon est augmenté par la variété des sentimens sur l'origine de ce Prince ». M. d'Ulloa suppose donc qu'il y avoit dans ces Contrées diverses especes d'Idolâtries, entre lesquelles il s'en trouvoit quelques-unes qui rendoient un culte au Soleil. Cette seule supposition, dit-il, fait disparaître le merveilleux; car la » Famille de Manco-Capac pouvoit être de celles qui étoient attachées à » cette Idolâtrie, d'autant plus noble que son objet étoit plus capable d'exciter l'admiration. On ne s'écartera pas non-plus du sentiment de tous les

(\*) On donne ici, d'après les Espagnols, une figure qui représente cette cérémonie & les ornemens des Incas.

DESCRIPTION  
DU PEROU.

ORIGINE DES  
INCAS ET DE  
L'EMPIRE.

Forme des Ma-  
riages.

Premiere Reli-  
gion du Perou.

Mort de Manco  
Capac.

Réflexions sur  
cet Inca.



Tom XIII.

Cérémonie du Mariage



*Cérémonie du Mariage des Incas.*

DESCRIPTION  
DU PÉROU.

ORIGINE DES  
INCAS ET DE  
L'EMPIRE.

» Historiens, en supposant qu'au milieu de la barbarie, il y avoit des In-  
» diens capables de penser à s'affujettir les autres. Il est même à présu-  
» mer que chaque Nation, ou chaque Tribu, avoit une espece de Chef,  
» dont l'autorité passoit à ses Descendans; car on concevroit encore moins  
» que l'égalité y eut toujours été parfaite. Ainsi rien n'empêche de s'ima-  
» giner que du côté de Cusco, où Manco s'établit, il y avoit une Nation  
» moins barbare & plus rusée que les autres, dont les Chefs se main-  
» tinrent sans progrès, jusqu'à ce qu'elle en eut un plus adroit, plus ré-  
» solu, plus entreprenant, tel en un mot que Manco-Capac, qui se dé-  
» clara Fils du Soleil, comme si cet Astre avoit eu commerce avec sa  
» Mere; ce qui n'est pas plus étonnant que d'autres fictions avidement re-  
» çues des Nations les plus éclairées. Cette fable, jointe à des manieres  
» douces & insinuantes, pût lui suffire pour rassembler les Indiens, &  
» pour jeter les fondemens d'un Empire, qui s'accrut ensuite par la force.

Quelques Historiens donnent des *Rois* au *Pérou* depuis le déluge. D'au-  
» tres en comptent un petit nombre avant Manco Capac. Mais, ces deux  
» opinions n'étant accompagnées d'aucune preuve (30), il est plus naturel en  
» effet de penser que Manco Capac étoit Prince de quelque Nation peu  
» nombreuse; qu'avec plus d'esprit que ses Prédécesseurs, il cultiva le génie  
» de ses Sujets; qu'il aggranda ses Etats à force de ruses, de douceur &  
» de bienfaits; qu'il fut ainsi le premier Fondateur de l'Empire, & l'Au-  
» teur des loix observées jusqu'à l'arrivée des Espagnols. C'est du moins ce  
» qu'on peut tirer de plus clair & de plus vraisemblable, du recit de Garcilasso.

Treize succes-  
seurs de Manco  
Capac.

La succession des Descendans du premier Inca n'a pas d'autre difficulté  
» que la durée de leur regne. On en compte treize (31), dont l'ordre &  
» les noms ont été fidelement conservés, avec leur caractère & leurs prin-  
» cipales actions. On regretteroit de n'en pas trouver ici quelques traits.

(30) Acofta dit seulement « que par le  
» commandement de Philippe II, on fit la  
» plus exacte recherche qu'il fut possible de  
» l'origine, des Coutumes & des Privileges  
» des Incas; qu'on ne put le faire aussi-bien  
» qu'on le desiroit, parceque ces Indiens n'a-

» voient point d'Ecritures; & qu'on tira  
» néanmoins ce qu'il rapporte, de leurs Qui-  
» pos, ou Registres de noruds. Hist. Natur.  
» des Indes, L. VI. ch. 19. Mais il ne rap-  
» porte rien que de vague & d'obscur.

(31) Les voici de suite, en observant que Garcilasso ne donne pas les années pour certainest

*Incas du Pérou.*

1	Manco Capac.	.	.	.	.
2	Sinchi Roca.	.	.	.	.
3	Lloque Yupanqui.	.	.	.	.
4	Mayta Capac.	.	.	.	.
5	Capac Yupanqui.	.	.	.	.
6	Ynca Roca.	.	.	.	.
7	Yahuar Huacac.	.	.	.	.
8	Viracocha.	.	.	.	.
9	Pachacutec.	.	.	.	.
10	Yupanqui.	.	.	.	.
11	Tupac Yupanqui.	.	.	.	.
12	Huayua Capac.	.	.	.	.
13	Huascar, ou Inticufi; Hualpa.	.	.	.	.
14	Atahualpa.	.	.	.	.

*Années qu'on donne leur Regne.*

30 ou 40 ans.
30 ans.
tems ignoré.
30 ans.
tems ignoré.
50 ans.
tems ignoré.
50 ans.
50, ou 60.
tems ignoré.
tems ignoré.
tems ignoré.
tems ignoré.
Depuis la mort d'Huascar, jusqu'à la sienne.

*Sinchi Roca.*

*Sinchi*  
Pere. Ro  
mais *Sinchi*  
tivement  
course,  
Pere, il  
aggrandin  
tus, & c  
beaucoup  
fit regner  
sa Sœur,  
grand nor  
sans du S

*Lloque*  
ce Prince  
*tu compte*  
méritent  
rieux; ma  
qui refus  
dues jusq  
jusqu'au  
rendre ju  
faire aull  
de *Mama*  
Filles, &

*Mayta*  
par uné n  
suite s'éta  
*Tiahuanac*  
encore (3  
douceur,  
sister, dé  
& plusieu  
verser de  
ple qu'il  
tume d'en  
de défigur  
les jeter  
Capac or  
brûlés, n  
veloppés  
désordre.  
depuis P  
Sancavans  
pour tente  
ter les vo

(32) Voie  
Ton

*Sinchi Roca*, Fils aîné de Manco Capac, monta sur le trône après son Pere. *Roca*, qui étoit son nom propre, n'a pas de signification connue; mais *Sinchi* est un surnom, qui signifie Vaillant. Ce Prince joignoit effectivement beaucoup de courage à la douceur. Il excelloit à la lutte, à la course, & personne ne lançoit mieux une pierre. Après la mort de son Pere, il assembla ses principaux Sujets, pour leur déclarer qu'il vouloit aggrandir son Empire par la bonne opinion qu'il donneroit de ses vertus, & qu'il les exhortoit tous à l'imiter. On assure en effet qu'il étendit beaucoup sa domination, sans y employer la force des armes, & qu'il y fit regner l'abondance & la tranquillité. Il eut, pour Femme, *Mama-Cora* sa Sœur, qui lui donna plusieurs Enfans légitimes; mais il en eut un assez grand nombre des *Pallas* & des *Mamacunas*. Sa maxime étoit que les Enfans du Soleil ne pouvoient trop se multiplier.

*Lloque Yupanqui*, son Fils aîné, lui succéda. *Lloque* signifie gaucher, & ce Prince l'étoit en effet. *Yupanqui* est un mot fort expressif, qui signifie *tu compteras*; pour faire entendre que les vertus de celui qui porte ce nom méritent d'être comptées. Tout ce regne fut une suite d'événemens glorieux; mais les armes y furent employées, pour réduire par la force ceux qui refusoient de se rendre à la douceur. Les bornes de l'Etat furent étendues jusqu'au Lac de *Titicaca*; & l'espace de vingt lieues à l'Occident, jusqu'au pié des Cordillieres. L'Inca parcourut deux fois son Empire, pour rendre justice à ses Sujets, & s'assurer que les Loix étoient observées. Il fit faire aussi deux fois la même visite à son Fils aîné. Il n'eut que ce Prince de *Mama Cava*, son Epouse légitime; mais elle lui laissa beaucoup de Filles, & ses *Pallas* lui donnerent quantité d'Enfans de l'un & de l'autre sexe.

*Mayta Capac*, Successeur de *Lloque Yupanqui*, commença son regne par une nouvelle visite de ses Etats, pour la distribution de la Justice. Ensuite s'étant mis à la tête d'une puissante armée, il soumit la Province de *Tiahuanacu*, célèbre par les grands Edifices que les Espagnols y trouverent encore (32). Ses Conquêtes furent continuées avec le même succès. La douceur, avec laquelle il traita une Nation qui avoit entrepris de lui résister, déterminâ les Provinces de *Cauquicura*, de *Mallama*, de *Huarina*, & plusieurs autres, à lui faire leurs soumissions. Il réduisit ensuite, sans verser de sang, tout le País jusqu'à la Mer du Sud. Les *Cuhunicas*, Peuple qu'il vainquit, à l'Occident de la Cordilliere, avoient l'horrible coutume d'employer, pour leur vengeance, un poison lent, dont l'effet étoit de défigurer entièrement ceux qui l'avoient pris, de les affoiblir, & de les jeter dans un état de langueur qui ne finissoit qu'avec la vie. *Mayta Capac* ordonna qu'à l'avenir, non-seulement les Empoisonneurs seroient brûlés, mais que leurs arbres, leurs grains & leurs maisons seroient enveloppés dans la même Sentence; & cette loi fit cesser tout-d'un-coup le désordre. Il étendit ses conquêtes environ cinquante lieues à l'Orient, depuis *Puraca* d'*Umasugu*. Ce País, habité par les *Llaricassas* & les *Sancavans*, ne fit aucune résistance; plus loin, les *Collas* s'unirent, pour tenter le sort d'une bataille. L'Inca n'épargna rien pour leur faire goûter les voies de la douceur; mais n'ayant pu réussir, on se battit avec

(32) Voyez ci-dessous, l'article des Monumens.

DESCRIPTION  
DU PEROU.

ORIGINE DES  
INCAS ET DE  
L'EMPIRE.

SINCHI ROCA.

LLOQUEYUPAN  
QUI.

MAYTA CAPAC

DESCRIPTION  
DU PÉROU.

ORIGINE DES  
INCAS ET DE  
L'EMPIRE.

Singulière qua-  
rité de la Nation  
des Antis.

tant d'opiniâtreté, que l'action dura un jour entier. La défaite des Collas les obligea de se soumettre au Vainqueur, dont ils furent traités avec une clémence, qui lui assujettit encore trente lieues de Pais, jusqu'à Callamarca. Delà, il pénétra vingt-quatre lieues plus loin, par le chemin des Charcas, jusqu'au Lac de Parias; d'où, tournant à l'Orient, il se rendit au Pais des Antis, Nation fameuse par sa cruauté. Ces Peuples, non contents de sacrifier leurs Prisonniers, immoloient leurs propres Enfans. Leur méthode; dans ces sacrifices, dont l'âge ni le sexe ne faisoient excepter personne, étoit, ou d'éventrer les victimes & de les mettre en quartiers, ou de les attacher nues à des pieux, & de les découper par tout le corps avec des couteaux de caillou, qu'ils savoient rendre fort tranchans. Ces Barbares n'en furent pas moins réduits sous le joug, comme un grand nombre d'autres, jusqu'à la Vallée de Chuquiapu. Ce fut dans cette belle Vallée, que l'Inca borna ses victoires à l'Est. Il la fit peupler par toutes les Nations comprises sous le nom de Collas. Ensuite, étant retourné à Cusco, il y forma le dessein d'étendre aussi les bornes de son Empire à l'Occident; & comme il falloit passer le Fleuve Apurimac, qui étoit trop large & trop rapide pour recevoir un Pont de bois ou de pierre, il imagina le premier cette espece de Pont d'oziers tissus & entrelassés, dont on a déjà fait la description: celui qu'il fit faire sous ses yeux subsiste encore (32). Il a plus de deux cens pas de long, sur environ huit piés de large. Chacun des quatre cables, qui l'affermissent, est de la grosseur d'un homme. Cette invention causa tant d'étonnement à plusieurs Peuples, que le reconnoissant pour Fils du Soleil, ils se soumirent volontairement à ses loix. Il traversa le Pais de ces nouveaux Sujets, qui habitoient le Pais de *Chumydivillica*, pour s'approcher du Desert de *Contifugu*; mais aiant à passer un Marais impraticable, & large de trois lieues, il y fit faire, en peu de jours, une chaussée de pierre, haute d'une toise & demie, & large de quatre, qui fait encore l'admiration des Voïageurs. Après avoir traversé le Marais, il entra dans le Pais d'Alca, où l'on ne peut entrer que par de dangereux défilés, qui l'exposèrent à diverses attaques; mais rien n'aiant été capable de l'arrêter, il subjuga les Peuples de *Taurisima*, *Gotahuaci*, *Puma-Tampu* & *Parihuana Cocha*; il traversa de-là le Desert de *Coropuna*, & termina ses conquêtes par les Provinces d'*Aruna* & de *Collahua*, qui s'étendent jusqu'à la Vallée d'*Arequipa*. Tous ces Pais étoient peu habités: il y établit des Colonies, qu'il tira d'autres Régions moins fertiles. Enfin, chargé de richesses & de gloire, il prit le parti de retourner à Cusco, où l'unique soin de sa vie, après avoir libéralement récompensé ceux qui l'avoient servi dans ses expéditions, fut de veiller à l'observation des loix. Il se distingua, sur-tout, par le soin qu'il prit des Orphelins & des Veuves.

CAPAC YUPAN-  
QUI.

*Capac Yupanqui*, son Fils aîné, qui l'avoit eu de *Mama Cuca*, sa Sœur & son Epouse, ne fut pas moins brave que son Pere, & contribua beaucoup aussi à l'aggrandissement de l'Empire. Il fit construire plusieurs Ponts d'oziers sur de grands Fleuves, particulièrement celui du *Desaguadero* de

(32) On a vu que les Espagnols trouvent beaucoup d'utilité à réparer ces anciens Ouvrages.

*Titicaca*,  
déclara un  
tout ce qu  
lasso nom  
entrée tri  
magnifiqu

Le nom  
& Femme  
Pere, sou  
les conqu  
de cinqar  
On lui at  
sûreté pub  
fonda une  
ces de son

*Yahuar-*  
signifie *P*  
pandit, en  
à des préd  
que desast  
Gouverner  
une armée  
tout le P

Qu'il par  
L'aîné  
manieres  
Troupeau  
dition des  
un Homme  
Soleil, &  
se nomme  
partie des  
commande  
rien crain  
de le seco  
d'informer  
ment par  
Fils; ou p  
de s'occup  
rôt que le  
Pais, s'éto  
bruit, qui  
informati  
ramarca,  
massacré  
au nombre  
approche,

Titicaca, que les Espagnols conservent par de soigneuses réparations. Il déclara un haine mortelle aux Sodomites, qu'il faisoit brûler vifs, avec tout ce qui leur appartenoit. Après les conquêtes, entre lesquelles Garcilasso nomme plus de vingt Nations, il fut le premier des Incas, qui fit une entrée triomphante à Cusco; suivi de toute son Armée, & porté dans un magnifique brancard, sur les épaules des Curacas qu'il avoit subjugués.

Le nom d'*Inca Roca*, Fils d'Yupañqui & de Mama Curiylpay, Sœur & Femme de ce Monarque, signifie Prince prudent. En succédant à son Pere, sous lequel il avoit appris à vaincre, Inca Roca médita de nouvelles conquêtes. Dans une seule expédition, il étendit son Empire de plus de cinquante lieues, du Nord au Sud, & presque autant de l'Est à l'Ouest. On lui attribue des talens supérieurs. Il établit de bonnes loix pour la sûreté publique; il défendit plusieurs excès sous de rigoureuses peines, & fonda une espece d'Académie dans sa Capitale, pour l'instruction des Princes de son Sang.

*Yahuar-Huacac*, Successeur & Fils aîné d'Inca Roca, reçut ce nom, qui signifie *Pleure-sang*, à l'occasion d'un Phénomene des plus étranges. Il répandit, en effet, des pleurs de sang dans l'enfance. Ce prodige donna lieu à des prédictions si funestes, qu'ayant été nourri dans la crainte de quelque desastre, il prit le parti de renoncer aux Armes, pour se borner au Gouvernement. Cependant la nécessité de contenir ses Peuples lui fit lever une armée, dont il confia le commandement à son Frere, & qui soumit tout le Pais de Collasuyo, entre Arequipa & Tacama. Son regne fut marqué par des aventures encore plus extraordinaires.

L'aîné de ses Fils lui ayant causé divers chagrins, par son orgueil & ses manieres hautaines, ce Monarque, pour l'humilier, l'envoia garder les Troupeaux du Soleil, dans des Pâturages peu éloignés de la Cour. La tradition des Indiens est que pendant son exil, le jeune Prince vit en songe un Homme barbu, en habit étranger, qui lui dit qu'il étoit aussi Fils du Soleil, & Frere de Manco Capac & de la Coya Mama Oello Huaco; qu'il se nommoit *Viracocha-Inca*, & qu'il venoit l'avertir que la plus grande partie des Provinces de Chincasuya s'étoient révoltées. Cet Homme lui commanda d'en donner avis à son Pere, & l'avertit en particulier de ne rien craindre, quelque disgrâce qui lui survint, parcequ'il lui promettoit de le secourir dans toute sorte d'occasions. Le Prince ne manqua point d'informer son Pere, qui se moqua de cette apparition; moins apparemment par force d'esprit, que parcequ'il jugeoit mal des intentions de son Fils; ou parceque l'avis lui déplaisant, il aimà mieux le croire faux, que de s'occuper d'une fâcheuse idée. Cependant la nouvelle se répandit bientôt que les Peuples de Chincasuya, depuis Atabutilla jusqu'au fond de ce Pais, s'étoient réellement soulevés. On fit d'abord peu d'attention à ce bruit, qui fut regardé à la Cour comme une suite du rêve; mais enfin les informations devinrent certaines. On fut que les Nations de Chanca, d'Uramarca, de Vilca, d'Uturfulla & de Hanchahualla, s'étoient liguées, avoient massacré le Gouverneurs établis par l'Inca, & marchoient contre Cusco au nombre de quarante mille hommes. Yahuar Huacac, effrayé de leur approche, prit le parti d'abandonner la Ville, & tous les Habitans se dis-

DESCRIPTION  
DU PEROU.

ORIGINE DES  
INCAS ET DE  
L'EMPIRE.

INCA ROCA.

YAHUAR-HUA-  
CAC.

Apparition de  
Viracocha.



DESCRIPTION  
DU PEROU.  
ORIGINE DES  
INCAS ET DE  
L'EMPIRE.

posoient à le suivre ; lorsque le jeune Prince , à qui le nom de Viracocha étoit resté depuis son rêve , & qui n'en avoit pas moins continué de garder les Troupeaux du Soleil , alla joindre son Pere à quelques lieues de Cusco , reprocha vivement leur lâcheté à ceux qui lui avoient conseillé de fuir , se mit à la tête des plus braves , & prit le chemin de Cusco , pour employer sa vie à la défense de cette Ville. Son exemple aiant ranimé tout le monde , il se vit en peu de jours une armée de trente mille hommes , avec laquelle il alla au-devant des Rebelles. La bataille fut sanglante ; mais Viracocha demeura vainqueur , & n'en fit pas moins admirer sa clémence après la victoire. Tous ses soins se tournerent d'abord à pacifier l'Empire. Ensuite il se rendit à *Muyna* , où son Pere s'étoit retiré : il eut une conférence avec lui ; & méconterent sans doute de ses principes , il retourna brusquement à Cusco , où il se mit en possession de l'Autorité roïale. Cependant il fit bâtir à son Pere un magnifique Palais dans le lieu de sa retraite , où le Monarque dépouillé acheva tranquillement sa vie. La Femme de YahuarHuacac se nommoit *Mama-Chic-Ya*.

VIRACOCCHA  
INCA.

Après avoir détrôné son Pere , Viracocha commença son règne par la construction d'un superbe Temple , dans un lieu nommé *Cahoc* , à seize lieues de Cusco , vers le Sud. Ce Temple fut dédié au Protecteur dont il avoit pris le nom , à ce premier Oncle de tous les Incas , auquel il devoit toutes ses prospérités. Il y fit représenter au naturel , & le lieu , & toute l'Histoire de son rêve. Mais envain s'efforça-t'il d'y faire adorer le Viracocha qui lui avoit apparu ; ses Sujets se persuaderent que le Temple étoit pour lui-même , & l'érigerent en Divinité. Il soutint cette opinion par des actions fort éclatantes , qui augmentèrent considérablement l'étendue de l'Empire ; & pour s'attacher les Curacas , il leur accorda l'honneur du *Llautu* , c'est-à-dire une sorte de diadème , mais sans frange , & le droit de porter des pendans d'oreilles , avec les cheveux rasés , à l'imitation des Incas , quoiqu'avec quelque différence. Viracocha fut non-seulement un grand Prince , mais le plus célèbre Devin de l'Empire. Ce fut lui , suivant la Tradition Péruvienne , qui prédit que dans la suite des tems il arriveroit au Pérou une Nation inconnue , qui envahiroit l'Empire , & changeroit la Religion du Pais. On ajoute qu'il desira que cette prédiction ne fût connue que des Incas , & qu'on ne cessât point d'en faire mystère au Peuple , dans la crainte que son respect ne diminuât pour ses Souverains : mais elle s'étoit répandue , malgré toutes les précautions , & l'on a vu qu'elle ne servit pas peu au succès des Armes Espagnoles. Viracocha Inca eut pour Epouse légitime *Mama Runta* , sa Sœur. Cette Princesse étoit plus blanche que le commun des Femmes Indiennes , & c'est ce que son nom signifie.

PACHACUTEC.

Le Fils aîné de Viracocha Inca avoit reçu , en naissant , le nom de *Titu Manco Capac* ; mais son Pere , aiant vaincu les Rebelles & s'étant mis en possession de l'Empire , voulut , pour conserver la mémoire de ces grands évènements , que son Fils se nommât *Pachacutec* , c'est-à-dire *Change-monde*. Son premier dessein étoit de prendre ce nom lui-même ; mais voiant ses Peuples disposés à le regarder comme un Dieu , il le fit porter à son Fils , pour ne pas nuire à l'opinion de sa divinité.

Pachac  
Après div  
Rimac , c  
qui comp  
Ses Peup  
même no  
Conserva  
ils ne lui  
culte , pa  
nom de  
soient ré  
& Génér  
Incas , &  
les raiso  
qu'il entr  
l'Oracle  
prit l'eng  
une Mai  
de vivre  
ses troupe  
hautoit d  
camac ,  
entra dan  
formoier

Les co  
vinces &  
glorieux  
son Emp  
démies ;  
gloire ,  
son Epou

L'Inca  
de ses A  
justice à  
ses entr  
conquête  
Desert q  
quelques  
& la Rel  
de conqu  
tice , &  
de Cusco  
rer , que  
continue  
tissant. L  
l'on en  
Le no

Pachacutec entreprit plusieurs guerres, & les termina glorieusement. Après diverses conquêtes, il s'avança dans les Vallées de Pachacamac, de Rimac, ou Lima, de Chancay & de Huaman, autrement la Baranca, qui composoient un petit Etat dont le Souverain se nommoit Quismancu. Ses Peuples avoient, à Pachacamac, un Temple consacré à l'Idole du même nom, d'où la Vallée tiroit le sien; & ce nom signifie Créateur & Conservateur de l'Univers. Les Incas reconnoissoient cette Divinité; mais ils ne lui avoient pas fait bâtir de Temples, & ne lui rendoient aucun culte, parcequ'ils la croïoient invisible. Rimac avoit aussi une Idole du nom de Rimac, qui signifie *celui qui parle*, parceque ses Prêtres la faisoient répondre aux questions qu'on lui faisoit. Cupac Yupanqui, Oncle & Général de Pachacutec, fit sommer Quismancu de rendre hommage aux Incas, & d'admettre leurs Loix & leur Religion. Ce petit Prince expliqua les raisons qui devoient l'en empêcher; & le Général en fut si satisfait, qu'il entra dans la Vallée, en Ami plus qu'en Conquérant. Il promit que l'Oracle de Rimac seroit toujours respecté des Incas; & Quismancu prit l'engagement de bâtir dans ses Etats des Temples au Soleil, avec une Maison de Vierges; de reconnoître les Incas pour Empereurs, & de vivre fidèlement dans leur alliance. Alors Cupac Yupanqui retira ses troupes des Vallées; mais il se fit accompagner de Quismancu, qui souhaitoit d'ailleurs de saluer l'Inca Pachacutec. En faveur du Dieu Pachacamac, Quismancu reçut de l'Inca des distinctions extraordinaires. Il entra dans Cusco avant les Curacas, & parmi les Princes du Sang qui formoient le premier cortège de l'Empereur.

Les conquêtes de Pachacutec furent considérables, par le nombre des Provinces & par leur étendue. Mais pendant que ses Armées faisoient de si glorieux progrès, il apportoit tous ses soins à faire cultiver les Arts dans son Empire. Il bâtit quantité de Temples & de Palais; il fonda des Académies; il fit creuser des Canaux; enfin, il fut joindre à l'amour de la gloire, celui du bien public. Il eut plusieurs Enfants de Mama Huarcu, son Epouse légitime; & plus de trois cens, de ses Concubines.

L'Inca *Yupanqui*, Fils & Successeur de Pachacutec, suivit les maximes de ses Ancêtres. Il visita son Empire, il écouta les plaintes, il rendit justice à ses Sujets. Mais il fut moins heureux que ses Prédécesseurs, dans ses entreprises militaires. Ce fut lui néanmoins qui tenta le premier la conquête du Chili, après avoir découvert un chemin pour traverser le vaste Desert qui sépare le Chili du Pérou; & la résistance, qu'il trouva dans quelques Provinces guerrières, ne l'empêcha point d'obtenir que les Loix & la Religion des Incas y fussent observées. Il renonça enfin au projet de conquérir, pour s'occuper uniquement du soin de faire régner la justice, & d'embellir ses Etats. On lui doit l'origine de la fameuse Forteresse de Cusco, dont la grandeur & la disposition ne se font pas moins admirer, que la prodigieuse grosseur des pierres. Les secours, qu'il répandoit continuellement sur les Pauvres, lui firent obtenir le surnom de compatissant. Mama Chimpu Oello, sa Femme, lui donna plusieurs Enfants; & l'on en compte environ deux cens cinquante de ses Concubines.

Le nom de *Tupac*, ajouté à celui de cet Inca, signifie *éclatant*. Aussi

DESCRIPTION  
DU PEROU.

ORIGINE DES  
INCAS ET DE  
L'EMPIRE.

YUPANQUI

TUPAC YUPANQUI

DESCRIPTION  
DU PEROU.ORIGINE DES  
INCAS ET DE  
L'EMPIRE.

ses vertus parurent-elles éclipser celles de tous ses Prédécesseurs. L'administration de la Justice & les soins du Gouvernement firent son premier objet : cependant , pour ne pas dégénérer du caractère conquérant de ses Ancêtres , il se signala par quatre expéditions , qui aggrandirent beaucoup l'Empire. Son bonheur fut mêlé de quelques disgrâces. Les Peuples de la Province , qui se nomme aujourd'hui *Puertovejo* , lui aiant fait demander des Gouverneurs pour les civiliser , il eut le chagrin d'apprendre que ces Barbares avoient massacré ceux qu'il leur avoit envoies. D'autres occupations ne lui permirent pas d'en tirer vengeance ; mais , en mourant , il en fit un devoir à son Successeur. Il tenta la conquête du Roiaume de Quito , à laquelle divers obstacles l'obligerent aussi de renoncer. Huayna Capac , son Fils aîné , auquel il abandonna le commandement de ses troupes , la poussa plus heureusement ; & dans une guerre de trois ans , il se rendit maître de ce grand País , dont le Roi mourut de tristesse ou de fraieur. La mémoire de Tupac Yupanqui demeura si chere à ses Peuples & à sa Famille , qu'on lui donna le surnom de *Tupac Yaya* , c'est-à-dire *Pere éclatant*. Il laissa de Mama Oello , sa Sœur & sa Femme , cinq Fils , outre le Prince héréditaire ; & beaucoup d'autres Enfans , de ses Concubines.

HUAYNA CA-  
PAC.

*Huayna Capac* , dont le nom signifie *riche en vertus* , succeda tranquillement à son Pere. On vante une chaîne , qu'il fit fabriquer au commencement de son regne , pour célébrer le jour où l'on devoit imposer un nom & couper les cheveux à son Fils aîné. Elle étoit d'or , de la grosseur du poignet. Garcilasso assure qu'elle avoit environ trois cens cinquante pas de long (33) , & qu'elle servoit dans les Fêtes solemnelles à la danse des Incas , qui la tiroient ou la lâchoient , suivant certaine mesure. Huayna Capac ajouta plusieurs Provinces à l'Empire , entre lesquelles se trouverent des Nations barbares que son Pere l'avoit chargé de punir. Il les fit décimer ; & tous ceux , sur qui le sort tomba , reçurent la mort. La Nation de Huancavilla étant la plus coupable , il ordonna que pour conserver le souvenir de sa perfidie , ses Curacas & les principaux Habitans du Canton s'arracheroient , de Pere en Fils , deux dents de la machoire supérieure & deux de l'inférieure. Ensuite il porta ses armes jusques dans l'Île de Puna , dont le Souverain , nommé Tumpalla , feignit de le recevoir pour Maître : mais à peine Huayna Capac fut-il retourné sur la Côte , que ce Perfide fit main-basse sur un grand nombre d'Incas & d'autres Seigneurs , qui n'avoient pas encore quitté l'Île. Cette nouvelle frappa si vivement le Monarque , qu'il s'impôsa un deuil profond & lugubre : ce tems fut employé à faire venir de nouvelles forces ; & lorsqu'il fut expiré , les Traîtres furent punis avec la dernière rigueur.

Dans le soulèvement d'une autre Province , il se préparoit à faire un autre éclat de justice , lorsqu'une ancienne Concubine de son Pere , qui s'y étoit retirée , vint lui demander grace , pour les Rebelles , accompagnée de quantité d'autres Femmes. Non-seulement il se laissa toucher par leurs larmes , mais il remit la distribution des grâces à la Mamacuna , & la fit accompagner par quatre Incas , Freres & Fils de cette Femme ,

(33) Liv. IX, chap. I.

pour  
lées ve  
des N  
nonca  
pris qu  
espece  
ces de

Un  
Gouve  
sa mo  
avoir  
offre a  
ses En  
bler to  
per la  
de cet  
signifi

Hu  
Inca ,  
de son  
l'arriv  
il eut  
le Roi  
dans s  
d'une  
fait é  
avoien  
tous s  
compl  
en exp  
idées  
Nation  
accom  
vus ,  
Soleil  
que d  
ce qu  
conqu

Qu  
signifi  
chaîne  
regret  
souhai  
armes  
sangla

(34)

(35)

pour rétablir l'ordre & l'observation des loix dans la Province. Les Vallées voisines de Manta firent partie de ses conquêtes. Plus loin, il trouva des Nations si stupides, nommées les *Saramissus* & les *Passans*, qu'il renonça au dessein de les conquérir. Garcilasso lui fait dire, dans le mépris qu'il conçut pour leur barbarie : *Retirons-nous ; des hommes de cette espèce ne méritent pas de nous avoir pour Maîtres* (34). Il ordonna que ces deux Contrées servissent de bornes à l'Empire.

Un nouveau soulèvement, dans la Province de Carangut, où tous ses Gouverneurs & ses Officiers furent massacrés, lui fit oublier encore une fois sa modération naturelle. On prétend néanmoins que ce ne fut qu'après avoir fait offrir leur grâce aux Rebelles, & que leur mépris pour cette offre acheva de l'irriter : mais s'étant mis à la tête de son armée, il tailla ses Ennemis en-pieces, & ravagea leur País. Ensuite, ayant fait rassembler tous les Prisonniers qu'on avoit gardés par son ordre, il leur fit couper la tête, & jeter les corps dans un Lac voisin de cette Province. C'est de cette terrible vengeance, que le Lac a pris le nom d'*Yahuarcocha*, qui signifie Lac de Sang.

Huayna Capac eut de Mama Rava Oello, sa seconde Femme, Huascar Inca, son Successeur ; & d'une troisième, nommée *Mama Runtu*, Fille de son Oncle, il eut Manco Inca, qui fut aussi Empereur du Pérou après l'arrivée des Espagnols. D'une de ses Concubines, Fille du Roi de Quito, il eut Atahualpa, pour laquelle sa tendresse fut si vive, qu'il lui laissa le Roïaume de Quito & quelques autres Provinces. Huayna Capac étoit dans son Palais, lorsqu'il apprit qu'on avoit vu sur la Côte un Navire d'une forme singulière, & conduit par des Hommes d'une figure tout-à-fait étrangère. Il en eut d'autant plus d'inquiétude, que divers prodiges avoient annoncé l'approche de quelque événement extraordinaire, & que tous ses Peuples étoient persuadés que l'ancienne prédiction alloit s'accomplir. Sa mort ayant suivi de près, il ne fit plus difficulté de déclarer, en expirant, que cette prédiction, dont le Public n'avoit encore que des idées vagues, portoit qu'après douze regnes d'Incas, il arriveroit une Nation inconnue, qui assujettiroit l'Empire ; que le douzième regne étant accompli dans sa personne, il ne doutoit pas que ces Etrangers, qu'on avoit vus, ne fussent la Nation annoncée par Viracocha, & que pour obéir au Soleil son Pere, il ordonnoit qu'ils fussent reçus avec autant de soumission que de respect. Cet ordre, & l'attente des Péruviens, expliquent tout ce qu'on a pu trouver d'obscur dans les premières circonstances de la conquête (35).

Quoique le nom du treizième Inca fût proprement *Inticusi Hualpa*, qui signifie *Soleil de joie*, il prit celui d'*Huascar*, en mémoire de la fameuse chaîne d'or, que son Pere avoit fait faire à son occasion. On a vu que regrettrant d'avoir cédé le Roïaume de Quito à son Frere Atahualpa, & souhaitant du moins qu'il ne le conservât qu'à titre de Vassal, il prit les armes avec si peu de succès, qu'il fut vaincu & fait Prisonnier dans une sanglante bataille. Atahualpa voulut user de sa fortune, pour monter sur

DESCRIPTION  
DU PEROU.

ORIGINE DES  
INCAS ET DE  
L'EMPIRE.

HUASCAR, ON  
INTICUSI HUAL-  
PA.

(34) Même Livre, chap. 8.

(35) Voyez, ci-dessus, la Relation de la Conquête, p. 40 & suiv.

DESCRIPTION  
DU PÉROU.ORIGINE DES  
INCAS ET DE  
L'EMPIRE.

## ATAHUALIPA.

XIV & XV.  
Rois du Pérou.

le trône du Pérou ; mais en étant exclu par les loix de l'Empire , qui ne donnoient la couronne qu'aux Princes légitimes du Sang roial , il entreprit de lever l'obstacle de sa naissance , en se défaisant de tous les Incas. Sous divers prétextes , il en rassembla un grand nombre , qu'il fit massacrer , sans distinction d'âge ni de sexe. Le reste fut poursuivi dans toutes les parties de l'Empire , & cette persécution duroit encore à l'arrivée des Espagnols. Il seroit inutile de répéter ce qu'on a lu dans un autre article : mais Atahualipa n'ayant pas manqué de prendre la frange rouge , lorsqu'Huascar fut tombé entre les mains , on compte son regne pour le quatorzième des Incas. Ceux , à qui les Espagnols affectèrent de donner le même rang après lui , vécurent dans leur dépendance , & méritent si peu le nom d'Empereurs , que M. d'Ulloa nomme Charles-Quint pour quinzième Souverain du Pérou (36). Dans ce nouvel ordre , le cours de la Succession n'est pas obscur jusqu'aujourd'hui.

## § II.

## CHRONOLOGIE DES VICEROIS DU PÉROU.

**M**AIS , pour ne rien supprimer de curieux & d'instructif , nous emprunterons de M. Frezier (37) & de M. d'Ulloa (38) celle des Vicerois , depuis la conquête. Remarquons néanmoins que ce titre ne convient pas exactement à quelques-uns des premiers , puisqu'ils n'en furent point honorés dans leurs Commissions. Aussi M. d'Ulloa ne leur donne-t-il que celui de Gouverneurs. Après le recit qu'on a fait de leurs actions , il suffit ici de les nommer.

I.  
Dom François  
Pizarre.

François Pizarre avoit obtenu de la Cour , dès l'année 1528 , c'est-à-dire deux ans avant la conquête , le titre d'Adelantade Major , & celui de Gouverneur & Capitaine Général de tous les Païs qu'il pourroit découvrir & conquérir dans cette partie de l'Amérique. En 1538 , il fut décoré du titre de Marquis de Los Charcas & d'Atabillas. Etant mort le 26 Juin 1541 , on peut dire qu'il gouverna près de treize ans.

II.  
Vaca , ou Baca  
de Castro.

Vaca , ou Baca de Castro , son Successeur , arrivé au Pérou avant sa mort , ne gouverna qu'environ trois ans , jusqu'au débarquement de Blasco Nuñez de Vela , qui vint lui succéder en 1544.

III.  
Blasco Nuñez  
de Vela.

Blasco Nuñez de Vela , revêtu des titres de Gouverneur , Capitaine Général , Viceroy du Pérou , & de Premier Président de l'Audience roiale de Lima , fut tué en 1545 à la bataille de Quito.

IV.  
Pedro de La Gasca.

On ne donne aucun rang à Gonzale Pizarre , qui n'obtint un Gouvernement passager , que par la violence des armes , ou du moins par une élection forcée ; mais Pedro de la Gasca , nommé en 1546 Gouverneur , Capitaine Général du Pérou , & Président de l'Audience de Lima , arriva dans le

(36) Tom. II , p. 248. Il le qualifie premier Roi d'Espagne du nom , Empereur d'Allemagne & quinzième Roi du Pérou.

(37) En Appendix , à la fin de sa Rela-

tion de la Mer du Sud.

(38) Tom. II de son Voiage au Pérou ; pp. 249. & suiv.

Païs en r  
verna jusq

Il eut p  
nio de Mo  
gne , & de  
heureux :  
dience roï  
suivie d'un  
qui dura t

André H  
6 Juillet  
troisième  
Quint aia  
son Fils ,  
Pérou au  
étoient ve  
croïoient p  
d'envoier  
leurs plain  
gnant les  
de braves  
voia , au  
ceroi de d  
mens ; &  
regret aux  
attiré l'ave

Il résolu  
Tupac , Fi  
Le crédit  
fut emplo  
Tante du  
à quelque  
étoit enco  
roi lui assi  
river : tri  
si vastes.  
Les caresse  
tifer , ave  
Inca. Cep  
de ses An  
ans après.  
Dom Mar  
ropesa & c

La mort  
aïant refus  
mourut , a

Don Di

Tom

Pais en 1547, fit trancher la tête à Gonzale Pizarre en 1548, & gouverna jusqu'en 1550, qu'il résigna toute son autorité à l'Audience royale.

Il eut pour Successeur, en 1551, sous le titre de Viceroy, Dom Antonio de Mendoza, qui étoit auparavant Gouverneur de la Nouvelle Espagne, & dont les grandes qualités faisoient esperer un Gouvernement fort heureux : mais sa mauvaise santé l'obligea de l'abandonner aussi à l'Audience royale. Il mourut l'année suivante, le 21 de Juillet ; & sa mort fut suivie d'une guerre sanglante entre les restes des premiers Conquerans, qui dura trois ans entiers, jusqu'à l'arrivée du troisieme Viceroy.

André Hurtado de Mendoza, Marquis de Cañete, arriva au Pérou, le 6 Juillet 1555, avec le titre de sixieme Gouverneur, Capitaine Général, troisieme Viceroy, & quatrieme Préfident de l'Audience de Lima. Charles-Quint aiant renoncé, l'année suivante, au trône d'Espagne, en faveur de son Fils, le nouveau Viceroy fit la cérémonie de prendre possession du Pérou au nom de Philippe II. Ensuite, voyant que les derniers troubles étoient venus des prétentions d'un grand nombre d'Espagnols, qui ne croioient pas leurs anciens services dignement récompensés, il prit le parti d'envoyer les principaux en Espagne, au nombre de trente-sept, pour faire leurs plaintes à la Cour. Son espérance étoit de rétablir la paix, en éloignant les Factieux ; mais le Roi n'approuvant point cette rigueur, pour de braves Officiers qui avoient fait tant d'honneur à l'Espagne, les renvoya, au contraire, comblés d'honneurs & de présens, avec ordre au Viceroy de donner aux uns de nouvelles terres, aux autres des Gouvernemens ; & ce Seigneur entra dans les vues de son Maître, avec si peu de regret aux siennes, qu'il se fit aimer de ceux mêmes dont il s'étoit d'abord attiré l'aversión.

Il résolut ensuite de tirer, des Montagnes de Vilcapampa, le Prince Sayry Tupac, Fils aîné de Manco Inca, dont on a rapporté la fuite & la mort. Le crédit des Indiennes du Sang royal, qui vivoient tranquilles à Cusco, fut employé à cette grande entreprise ; sur-tout celui de la Coya *Beatrix*, Tante du Prince, que son nom fait juger chrétienne, & mariée peut-être à quelque Espagnol. Sa négociation fut heureuse. Sayry Tupac Inca, qui étoit encore jeune, se laissa persuader de la suivre à Lima, où le Viceroy lui assigna une médiocre portion de terre, & des Indiens pour la cultiver : triste sort d'un Prince, dont les Ancêtres avoient possédé des Etats si vastes. Il demanda la liberté d'aller à Cusco, & le Viceroy y consentit. Les caresses qu'il y reçut des Espagnols, le déterminèrent à se faire baptiser, avec la Coya Cusi Huaracay, son Epouse, petite Fille d'Huascar Inca. Cependant, après avoir visité la Forteresse & les Mines du Palais de ses Ancêtres, il se retira dans la Vallée d'Yucay, où il mourut trois ans après. Une Fille unique, qu'il laissa de son mariage, fut mariée à Dom Martin Garcia Oñez de Loyola, de qui descendent les Marquis d'Oropesa & d'Alcañizas.

La mort du Viceroy eut une cause assez singuliere ; son Successeur lui aiant refusé le titre d'Excellence, il en conçut un chagrin si vif, qu'il en mourut, avant même que d'avoir quitté le Gouvernement.

Don Diego de Zuniga, Comte de Nieva, quatrieme Viceroy, fit son

*Tome XIII.*

V u u

DESCRIPTION  
DU PEROU.

CHRONOLOGIE  
DES  
VICEROIS.

V.  
Antonio de Men-  
doza.

V I.  
André Hurtado  
de Mendoza.

Sayry Tupac Inca, Fils de Manco se soumet aux Espagnols.

Il embrasse le Christianisme.

Sa Posterité.

Mort singuliere  
du Viceroy.

V II.  
Diego de Zuniga

DESCRIPTION  
DU PÉROU.  
CHRONOLOGIE  
DES  
VICEROIS.

VIII.  
Lope Garcia de  
Castro.

IX.  
François de To-  
lede.

La race des Incas  
est cruellement  
extirpée.

Cette Barbarie est  
désapprouvée du  
Roi d'Espagne.

entra à Lima le 17 d'Avril 1561. Son Gouvernement fut court. On le trouva mort dans son Palais, l'année suivante, avec tous les indices d'une mort violente. L'Audience & les autres Tribunaux se dispenserent d'approfondir cet événement, dans la crainte de découvrir quelque odieux mystère, qui fût capable de renouveler les troubles.

Le Licentié Lope Garcia de Castro étoit Membre du Conseil roial des Indes, lorsqu'il fut nommé Gouverneur du Pérou & Président de l'Audience, sans être honoré du titre de Viceroi. Le principal objet de sa Commission étoit de faire des recherches sur la mort du Comte de Nieva : mais n'étant arrivé à Lima que le 22 de Septembre 1564, tous ses soins ne purent le faire retomber sur les traces de cet attentat. Ce fut sous son Gouvernement qu'on découvrit les fameuses Mines de vis-argent de Guanacablica, & qu'on vit pour la première fois, en 1567, arriver des Jésuites au Pérou.

Dom François de Toleda, de la Maison d'Oropesa, nommé pour succéder à Castro avec le titre de Viceroi, de Gouverneur, Capitaine Général, & de Président de l'Audience, fit son entrée à Lima le 26 Novembre 1569. Les deux premières années de son administration furent employées aux nécessités du Gouvernement.

En 1571, il forma le dessein de tirer des Montagnes de Vilcapampa l'Inca *Tupa Amano*, Fils de Manco Inca, & Frere de Sayry Tupac, qui n'ayant point eu d'Enfans mâles, lui avoit laissé ses droits à l'Empire. Le Viceroi n'employa d'abord que des voies douces. Ses offres furent rejetées, sous prétexte qu'il y avoit peu de fond à faire sur les promesses des Espagnols ; que Sayry Tupac s'étoit mal trouvé d'y avoir pris confiance ; qu'à peine avoit-il obtenu de quoi vivre, & qu'on doutoit même si sa mort avoit été naturelle. M. d'Ulloa observe que ce soupçon n'étoit fondée sur aucune preuve ; mais, *quoi qu'il en soit*, dit-il, le Viceroi, ferme dans sa résolution, envoya quelques Troupes, sous la conduite de ce même Loyola, qui avoit épousé la Fille de Sayry Tupac, & força le malheureux Inca de se rendre à sa discrétion. Il fut conduit à Cusco, avec quelques Indiens qui lui étoient demeurés fideles. Son esperance étoit d'obtenir du moins, comme son Frere, une honnête subsistance ; elle fut cruellement trompée. Le Viceroi, qui s'étoit rendu exprès à Cusco, le fit accuser de plusieurs crimes qu'il n'avoit jamais commis, & le condamna au dernier supplice. Ce malheureux Prince souffrit la mort avec une grandeur d'ame digne de sa naissance, & qui le fit regretter des Espagnols mêmes. Avant l'exécution, il reçut le baptême avec le nom de Philippe. La cruauté du Viceroi ne s'en tint point à ces bornes. Sur de vaines accusations, il fit périr successivement tout ce qui restoit du sang des Incas, sans excepter même les Metifs ; & la race en fut entièrement détruite, à la réserve de quelques Enfans Espagnols, qui en sortoient par leur Mere. On nous assure, à la vérité, que cette horrible tragédie ne fut point approuvée du Roi d'Espagne. En 1581, lorsque le Viceroi rappellé à la Cour s'attendoit à de grandes récompenses, pour avoir délivré sa Nation d'inquiétude, en extirpant toute la Race roiale des Incas, il fut mal reçu du Roi, qui lui ordonna de se retirer dans ses Terres, en lui

disant » q  
» pour aie  
coup de fo  
de jours au  
qu'ayant d'  
Tupac, ce  
ment du C  
une Maiso

Ce fut p  
Tribunaux  
le Chevalie

Dom M  
ceroi du Pé  
velle Espag  
entrée à L  
1583, fit p  
cesseur.

On ne  
réunis. Do  
nommé ap  
1586. Cert  
sance de S  
que celle d  
d'admirati

L'admini  
Garcia Hun  
neur du C  
plir une di  
fut d'équip  
lomon, do  
dement de  
qui les déc  
trale. Il dé  
un grand  
point d'or  
étoient en

Ce fut f  
des Gabelle  
tre le Pérou  
rou comme  
par cette v  
& de Sonf  
de la Nou  
noit de la  
presqu'en a

(39) Ulloa

(\*) C'est de

disant » qu'il ne l'avoit pas choisi pour être le Bourreau des Rois , mais » pour aider les Malheureux dans leur infortune. « Ce reproche fut un coup de foudre , & lui causa un serrement de cœur , qui le mit en peu de jours au tombeau (39). Loyola ne fit pas une fin plus heureuse , quoiqu'aïant d'abord été récompensé par son mariage avec l'Héritière de Sayry Tupac , cette fortune lui eût servi de degré pour s'élever au Gouvernement du Chili. Il y fut bientôt assassiné par les Indiens d'Arauco , dans une Maison de Campagne , où il s'étoit retiré sans défiance.

Ce fut pendant l'administration de François de Toledé , que les deux Tribunaux de l'Inquisition & de la Croisade furent établis à Lima , & que le Chevalier Drake porta ses ravages dans la Mer du Sud.

Dom Martin Henriquez , Fils du Marquis d'Alcanizas , & sixième Viceroi du Pérou , avec tous les autres Titres , étoit Gouverneur de la Nouvelle Espagne , lorsqu'il fut revêtu de cette nouvelle dignité. Il fit son entrée à Lima , le 23 de Septembre 1581. Sa mort , arrivée le 15 de Mars 1583 , fit passer le Gouvernement à l'Audience , jusqu'à l'arrivée d'un Successeur.

On ne verra plus de Gouverneurs , en qui tous les Titres ne soient réunis. Dom Fernando de Torres y Portugal , Comte de Villar-don-Pardo , nommé après Henriquez , ne fit son entrée à Lima que le 30 Novembre 1586. Cette année fut glorieuse pour la Capitale du Pérou , par la naissance de Sainte Rose , dont la vertu éclata dans la même Ville ; pendant que celle de Saint Toribio , un de ses Archevêques , n'y causoit pas moins d'admiration.

L'administration précédente n'aïant duré qu'environ trois ans , Dom Garcia Hurtado de Mendoza , Marquis de Cañete , qui avoit été Gouverneur du Chili , pendant que son Pere étoit Viceroi du Pérou , vint remplir une dignité familière à sa Race le 8 Janvier 1590. Son premier soin fut d'équiper trois Vaisseaux , pour faire chercher les fameuses Iles de Salomon , dont on avoit eu quelque connoissance au Pérou. Le commandement de cette Escadre fut donné à l'Adelantade Alvaro de Mendaña , qui les découvrit (\*) entre les parallèles de 6 à 14 degrés de Latitude Australe. Il débarqua dans la plus grande , après en avoir reconnu six , entre un grand nombre de petites. Elles étoient habitées ; mais il n'y trouva point d'or ni d'argent , quoiqu'on eût publié que ces précieux métaux y étoient en abondance.

Ce fut sous ce Viceroi & par ses soins , que le droit d'Alcavales , ou des Gabelles , fut établi au Pérou , & que le Commerce de Merceries entre le Pérou & la Nouvelle Espagne fut défendu , parceque celui du Pérou commençoit à souffrir , de l'introduction des Marchandises de la Chine par cette voie. Il fut seulement permis d'envoier aux Ports de Realejo & de Sonsonate deux Vaisseaux , qui pouvoient revenir chargés de celles de la Nouvelle Espagne , avec une entière exclusion de tout ce qui venoit de la Chine. Garcia Hurtado , étant retourné en Espagne , y mourut presqu'en arrivant (40).

(39) Ulloa , *ubi sup.* p. 277.

(\*) C'est de quoi l'on doute encore.

(40) On a sa vie , écrite par Christophe Suarez de Figuerra.

DESCRIPTION  
DU PÉROU.  
CHRONOLOGIE  
DES  
VICEROIS.

X.  
Martin Henri-  
quez.

XI.  
Fernando de Tor-  
res y Portugal.

XII.  
Garcia Hurtado  
de Mendoza.



DESCRIPTION  
DU PÉROU.CHRONOLOGIE  
DES  
VICEROIS.

XIII.  
Louis de Velasco  
XIV.  
Gaspard de Zuniga  
y Azevedo.

XV.  
Juan de Mendoza  
y Lima.

XVI.  
François de Borja  
y Arragon.

XVII.  
Fernandez de  
Cordoue.

XVIII.  
Louis Jérôme  
Fernandez de Ca-  
brera.

XIX.  
Pedro de Toledo  
y Leva.

Dom Louis de Velasco, Marquis de Salinas, étoit Gouverneur de la Nouvelle Espagne, lorsqu'il fut nommé à la Viceroyauté du Pérou. Son entrée à Lima se fit le 24 Juillet 1596. La Côte fut infestée, pendant son administration, par Olivier Noort & d'autres Pirates Hollandois. Philippe II étant mort dans cet intervalle, le Marquis de Salinas fut renvoyé à Mexico pour gouverner la Nouvelle Espagne.

A l'avènement de Philippe III au trône d'Espagne, Dom Gaspard de Zuniga y Azevedo, Comte de Monterey, reçut ordre de quitter la Viceroyauté du Mexique, pour aller prendre celle du Pérou. Il ne vécut gueres plus d'un an ; & dans l'intervalle, Pedro Fernandez de Quiros entreprit la découverte des Terres Australes de la Mer du Sud. Il paroît que les Iles qu'il découvrit sont celles qui sont situées près du Capricorne, au nombre d'environ 13, depuis les 50 degrés jusqu'aux 70, à l'Occident du Méridien de Lima.

C'est encore de la Viceroyauté du Mexique, qu'on voit passer Dom Juan de Mendoza y Lima, Marquis de Montes-Claros, à celle du Pérou. Il y fut reçu le 21 Décembre 1607. La Junte générale du Commerce de ces Contrées fut établie sous son administration. En 1609, la Cour ordonna que tous les Bénéfices à charge d'ames, des Evêchés du même Pais, s'obtiendroient par concours, mais à la nomination des Viceroy & des Gouverneurs de Provinces, qui choisiroient un Sujet entre les trois qui seroient proposés par les Evêques. Elle défendit pour jamais le Service personnel des Indiens, comme la principale cause de leur diminution.

En 1615, année de la découverte du Détroit de le Maire, le Prince d'Esquilache, Dom François de Borja y Arragon, fut reçu dans la dignité de Viceroy le 18 Décembre. La découverte de Jacques le Maire fit envoyer en 1617, le Pilote Jean Morel, avec deux Caravelles, pour reconnoître son Détroit ; & ces observations furent continuées jusqu'en 1620, par d'autres Navigateurs, Espagnols & Portugais, qui étant passés dans la Mer du Sud par le Détroit de le Maire, qu'ils nommerent Détroit de Saint Vincent, revinrent dans la Mer du Nord par le Détroit de Magellan.

La mort de Philippe III, dont on reçut la nouvelle au Pérou avant la fin de 1621, fit partir le Prince d'Esquilache pour retourner en Espagne, en laissant l'administration à l'Audience royale.

Le premier Viceroy, sous Philippe IV, fut Dom Diego Fernandez de Cordoue, Marquis de Guadalcazar, qui fit son entrée à Lima, le 25 Juillet 1622. Les Côtes du Pérou furent infestées par les Pirates Hollandois ; & la résistance, qui les obligea de retourner en Europe, fit beaucoup d'honneur au Viceroy.

Dom Fernandez de Cabrera, Comte de Chinchon, Ministre d'Etat & de Guerre, fit son entrée à Lima le 14 Janvier 1629. L'année suivante, cette Capitale essuya, le 27 de Novembre, un furieux tremblement de terre. En 1638, une Flotte de Pirogues Portugaises remonta le Marañon, sous la conduite de Pedro Texeira, dont l'expédition entrera dans un article de cet Ouvrage.

Ce Viceroy fut reçu le 18 Décembre 1639. Il fit faire, au Callao, les Fortifications qu'on a décrites dans un autre article, & qui ont subsisté jus-

qu'au der-  
munes,  
Valdivia

En 16  
royauté  
prit poss  
il remit  
avec l'E  
l'interva

Dom  
pagne,  
auparav  
24 Févr

Il eut  
Comte  
divers s  
demeura

En 1  
Dom Pé  
du Péro  
Personn  
riche Pa

féder un  
Espagne  
chez Sa  
lui, d'  
accordo

mesure  
lui un  
prétexte  
sérieux  
que le  
source

Ouvrier  
tacle.  
Pérou,  
réussiro  
Jésuite  
& le D  
tie, dit  
la Côte  
l'exister  
Gouver

La V  
la Cue  
15 d'A  
la Chi  
Gouve

qu'au dernier tremblement de terre. L'artillerie de bronze, dont elles étoient munies, avoit été fondue sous ses yeux. Le Chili lui dut aussi celles de Valdivia & de Valparaïso.

En 1648, Dom Garcia Sarmiento de Soto-Mayor fut tiré de la Vice-royauté du Mexique, pour aller remplir la même dignité au Pérou. Il en prit possession le 20 Septembre de la même année; & le 24 Février, 1655, il remit le Gouvernement à son Successeur. La communication du Pérou avec l'Espagne étant interrompue par les Anglois, il mourut à Lima dans l'intervalle.

Dom Louis Henriquez de Guzman, Comte d'Alva de l'île, Grand d'Espagne, & le premier de ce rang que la Cour ait envoyé au Pérou, étoit auparavant Viceroy de la Nouvelle Espagne, & fit son entrée à Lima le 24 Février 1655.

Il eut pour Successeur, en 1661, Dom Diego de Benavidez y la Cueva, Comte de Sant'Estevan del Puerto, dont l'administration fut troublée par divers soulèvemens. Il mourut à Lima, le 16 de Mars 1666, & l'Audience demeura chargée du Gouvernement.

En 1667, sous le regne de Charles II, qui avoit commencé en 1665, Dom Pedro Fernandez de Castro, Comte de Lemos, fut nommé Viceroy du Pérou. Il employa la rigueur pour y rétablir la paix. Entre plusieurs Personnes de distinction qu'il condamna au supplice, on nomme *Salcedo*, riche Particulier, auquel on ne connoissoit pas d'autre crime que de posséder une Mine abondante, & d'user fort noblement de ses richesses. Un Espagnol pauvre, qui arrivoit au Pérou, étoit sûr de trouver du secours chez *Salcedo*. On assure même qu'il permettoit, à ceux qui recouroient à lui, d'entrer dans la Mine, & d'y couper, pendant le tems qu'il leur accordoit, tout l'argent qu'ils y pouvoient trouver, en laissant au sort la mesure de son aumône. Cette générosité ne manqua point d'attirer chez lui un grand nombre d'Indigens, dont la mauvaise conduite fournit un prétexte pour le perdre. Mais ce qui paroît surprenant, dans un recit aussi sérieux que celui de M. d'Ulloa, c'est que le jour même de sa mort, lorsque le Viceroy comptoit d'en tirer avantage en usurpant la Mine, une grosse source d'eau, qu'on y vit fortir tout-d'un-coup, la rendit inaccessible aux Ouvriers; & tous les efforts qu'on a faits depuis n'ont pu vaincre cet obstacle. Cependant on se flattoit, en 1744, lorsque M. d'Ulloa quittoit le Pérou, que plusieurs Personnes riches, qui s'étoient réunies dans cette vue, réussiroient plus heureusement. En 1670, le P. Muscardi, Missionnaire Jésuite chez des Indiens idolâtres qui habitent entre le País des Aranjuez & le Détroit de Magellan, entreprit de découvrir la Ville des Césars, bâtie, dit-on, par le Capitaine Sebastien d'Arguello, qui fit naufrage sur la Côte du Détroit; mais toutes ses recherches ne purent même vérifier l'existence de cette Ville. La mort du Viceroy, arrivée en 1672, laissa le Gouvernement à l'Audience royale.

La Vice-royauté du Pérou fut remplie, en 1674, par Dom Baltazar de la Cueva Henriquez, Marquis de Castelar, qui fit son entrée à Lima le 15 d'Août 1674. Sur le soupçon d'avoir favorisé le Commerce illicite de la Chine, il fut rappelé, quatre ans après, avec ordre de remettre le Gouvernement à l'Archevêque de Lima.

DESCRIPTION  
DU PÉROU.

CHRONOLOGIE  
DES  
VICEROIS.

XX.  
Garcia Sarmiento  
de Soto-Mayor.

XXI.  
Louis Henriquez  
de Guzman.

XXII.  
Diego de Bena-  
videz y la Cueva

XXIII.  
Pedro Fernandez  
de Castro.

XXIV.  
Baltazar de la  
Cueva Henriquez

DESCRIPTION  
DU PÉROU.CHRONOLOGIE  
DES  
VICEROIS.

X XV.  
Melchior de Linnan y Cisneros.  
X XVI.  
Melchior de Navarre Rocafol.

X XVII.  
Melchior Porto Carrero.

X XVIII.  
Manuel Omnis de Santa Pau.

X XIX.  
Diego Ladron de Guevara.

Ce Prélat, nommé Dom Melchior de Linnan y Cisneros, gouverna trois ans, avec l'embarras de se défendre contre Jean Guerin & Barthelemi Cheap, Pirates Anglois.

Dom Melchior de Navarre Rocafol, Duc de la Palata, Prince de Massa, vint le délivrer d'un soin si peu convenable à sa Profession, en prenant les rênes du Gouvernement le 20 de Novembre 1681. La gloire de son administration fut d'avoir entouré Lima d'un mur de brique : mais l'ouvrage fut à peine fini, qu'il eut le chagrin de le voir renversé par deux tremblemens de terre. On remarque, à l'honneur de ce Viceroi, qu'ayant pris querelle avec l'Archevêque ; à l'occasion de quelque mécontentement qu'il avoit eu de la conduite des Curés, il fit, pour la défense de sa Cause, divers Ecrits pleins d'érudition. Dans son retour en Espagne, il fut attaqué, à Porto-Belo, d'une maladie funeste aux Etrangers, qui le mit au tombeau le 13 d'Avril 1691. Les Pirates Anglois, & les Flibustiers François, avoient causé beaucoup de mal au Pérou pendant son administration.

Il y avoit deux ans que Dom Melchior Porto Carrero, Comte de Moncloa, & Commandeur de Zara, gouvernoit le Mexique, lorsqu'il fut nommé à la Viceroiauté du Pérou. Il fit son entrée à Lima le 15 d'Août 1689. Jusqu'à lui, tous les Vaisseaux fabriqués aux Indes avoient été mal construits ; il mit la Marine du Pérou sur un meilleur pié. En 1700, l'avènement de Philippe V, Fils de France, au Trône d'Espagne, lui donna l'avantage de proclamer ce Monarque dans les Provinces de son Gouvernement, & de commander sous ses ordres jusqu'en 1706, qu'il mourut à Lima.

Dom Manuel Omnis de Santa Pau, de Sentenana & de la Nuza, Marquis de Castel dos Rios, Grand d'Espagne, ancien Ambassadeur aux Cours de France & de Portugal, prit possession de la Viceroiauté du Pérou le 7 Juillet 1707. Pendant son administration, quantité de Vaisseaux François fréquentoient la Mer du Sud, avec la liberté du Commerce dans tous les Ports. Cette faveur leur fut accordée, parceque dans un tems où l'Espagne n'avoit pas d'autre appui que la France, elle tiroit d'eux beaucoup de secours contre les Puissances unies. D'ailleurs, l'envoi des Galions étant alors interrompu, les Marchandises de l'Europe venoient au Pérou par cette voie. Le Viceroi mourut en 1710 ; mais une sage précaution de la Cour avoit pourvu à cet accident. On gardoit à l'Audience un ordre cacheté, par lequel Sa Majesté Catholique nommoit, pour lui succéder, les Evêques de Cusco, d'Arequipa & de Quito. Les deux premiers étant morts aussi dans l'intervalle, ce fut l'Evêque de Quito qui se trouva revêtu de cette importante dignité.

Il se nommoit Dom Diego Ladron de Guevara, & son entrée à Lima se fit le 30 d'Août de la même année. Les Vaisseaux François continuent d'être reçus au Pérou sous son administration ; mais, pour conserver à l'Espagne les droits imposés sur les Marchandises étrangères, il exigea que les François qui faisoient traite vinsent étaler leurs Marchandises au Callao. C'étoit le moien, non-seulement de faire cesser toutes les fraudes, mais encore de rassembler assez de Vaisseaux pour défendre Lima contre l'invasion des Anglois, dont cette Ville se croioit menacée. Cepen-

stant cet or  
& d'un g  
profiterent  
Ports du  
Négres,  
les Espagn  
l'on joign  
extrême au  
cendance  
raison l'ai  
à Mexico

Son Suc  
d'Auñon,  
que la Co

Il remi  
Bono, Gr  
de ce no  
seaux Fra  
fenses de  
blit, en  
tion fut r  
du Nord

Tresfor ro  
Elle fut c  
verneur d  
de Santo

L'Arche  
une Secon  
du Chili,  
ils envoïe  
pour les i  
à ce Préla  
abandonn

Louis I  
Roi son P  
sept jours  
nommé a  
aussitôt q  
Le Marqu  
des saigné  
Pirogues  
des Amaz  
établissement  
prendre s  
droits de  
contre l'u  
Quito, d

dant cet ordre ne pût empêcher la continuation du Commerce clandestin ; & d'un grand nombre de Navires François, il n'y en eut que trois qui profiterent des offres du Viceroi. Après la paix d'Utrecht , l'entrée des Ports du Pérou leur fut interdite ; & les Anglois obtinrent l'*Assiento* des Nègres , c'est-à-dire le privilège exclusif de fournir tous les Nègres dont les Espagnols ont besoin pour le travail des Terres & des Mines ; à quoi l'on joignit le fameux Vaisseau de permission , qui a causé un préjudice extrême au Commerce d'Espagne , par l'abus continuel des Anglois. La condescendance du Viceroi pour les François fut désapprouvée à la Cour ; & cette raison l'ayant fait dépouiller du Gouvernement en 1716, il mourut, en 1718 , à Mexico , que sa curiosité lui avoit fait souhaiter de voir , après sa disgrâce.

Son Successeur fut l'Archevêque de Plata , Dom Diego Marcillo Rubio d'Auñon , qui n'ayant été chargé de le remplacer qu'en attendant celui que la Cour avoit nommé , ne gouverna le Pérou que cinquante jours.

Il remit le Gouvernement à Dom Carmine Caracciolo , Prince de Santo Bono , Grand d'Espagne , qui arriva le 5 d'Octobre 1716. Tous les soins de ce nouveau Viceroi furent employés à troubler le Commerce des Vaisseaux François , qui n'avoit point encore cessé au Pérou , malgré les défenses de la Cour d'Espagne. Ce fut sous son administration , qu'elle établit , en 1718 , un Viceroi dans la nouvelle Grenade , dont la Jurisdiction fut réglée depuis les confins du Royaume de Quito jusqu'à la Mer du Nord ; & pour soutenir cette dignité , sans qu'il en coûtât trop au Tresor royal , les Audiencias de Quito & de Panama furent supprimées. Elle fut d'abord remplie par Dom George de Villa-longa , alors Gouverneur de Callao , & Commandant des Armées du Pérou. Le Prince de Santo Bono obtint , en 1720 , la permission de retourner en Espagne.

L'Archevêque de Plata fut rappelé aussitôt pour lui succéder , & prit une seconde fois les rênes du Gouvernement : mais la guerre des Indiens du Chili , qui commença par le meurtre d'un Capitaine Espagnol , dont ils envoyoient , suivant leur usage , la main droite à tous leurs Alliés , pour les inviter à prendre les armes , causa tant de fraïeur ou d'inquiétude à ce Prélat , que dans la plus grande chaleur des opérations militaires , il abandonna la Viceroiauté pour se réduire au soin de son Diocèse.

Louis I , qui avoit succédé au trône d'Espagne , après l'abdication du Roi son Pere , étant mort en 1724 , après un regne de sept mois & dix-sept jours , Dom Joseph d'Armenariz , Marquis de Castell Fuerte , déjà nommé au Gouvernement du Pérou , y fut confirmé par Philippe V , aussitôt que ce Prince eut repris les rênes de la Monarchie Espagnole. Le Marquis s'attacha particulièrement à mettre les Mines en valeur , par des saignées pour en faire écouler l'eau. En 1732 , une petite Flotte de Pirogues Portugaises , partie de la Ville du Para , remonta le Fleuve des Amazones , jusqu'au Napo , qu'elle remonta aussi , pour former un établissement & bâtir un Fort à l'embouchure de l'Aguarico. C'étoit entreprendre sur les Missions des Jésuites Espagnols , & par conséquent sur les droits de la Couronne d'Espagne. Le Supérieur de ces Missions protesta contre l'usurpation des Portugais , & porta ses plaintes à l'Audience de Quito , d'où elles passerent au Viceroi du Pérou. Quelques Troupes, en-

DESCRIPTION  
DU PÉROU.

CHRONOLOGIE  
DES  
VICEROIS.

XXX.  
Diego Marcillo  
Rubio d'Auñon.

XXXI.  
Dom Carmine  
Caracciolo.

XXXII.  
Diego Marcillo  
Rubio d'Auñon.

XXXIII.  
Joseph d'Armenariz.

DESCRIPTION  
DU PÉROU.

CHRONOLOGIE DES  
VICEROIS.

Guerre du Paragouay.

voïées à la Riviere d'Aguarico, n'auroient pas eu de peine à déloger les Portugais de ce Poste, s'ils n'eussent pris volontairement le parti de se retirer : mais ce désistement ne fut pas de longue durée.

Un affaire d'une autre nature devint l'occasion d'une guerre, dont la singularité demande un peu d'explication (\*). L'Audience de Chuquisaca avoit nommé pour Juge-Visiteur des Missions du Paraguay, Dom Joseph d'Antequera, Protecteur Fiscal des Indiens, & Chevalier de l'Ordre d'Alcantara. Les Jésuites, Curés de ces Missions, refuserent de consentir à sa visite, parceque leur honneur n'étoit point assez ménagé dans la forme de sa Commission. Ce refus lui fut signifié, avec des politesses qui devoient le satisfaire. Mais il n'en publia pas moins, dans la Ville de l'Assomption, où il s'étoit déjà rendu, qu'aucune opposition ne seroit capable de l'arrêter. Une déclaration si brusque forma deux partis, l'un en faveur des Jésuites, l'autre pour l'exécution des ordres de l'Audience. La discorde s'étant répandue dans les lieux voisins, on vit bientôt en campagne deux petites Armées, qui se battirent avec beaucoup de furie. L'action fut très sanglante; Antequera, que l'Audience avoit envain rappelé, fut toujours à la tête de ses Partisans, & n'en fut pas moins défait par ceux des Jésuites. Sur de nouvelles Lettres de rappel, il prit le parti de retourner à Chuquisaca, pour y justifier sa conduite. On l'accusa d'avoir eu dessein de se faire Roi du Paraguay. La vérité de ses intentions paroit d'autant plus difficile à pénétrer, que suivant le recit de M. d'Ulloa, les attaques & les défenses contenoient 5000 feuilles d'écriture. Un ordre du Viceroi le fit conduire à Lima, où plusieurs années furent employées à l'instruction de son Procès. Enfin, le Conseil des Indes aiant pressé le Viceroi de finir cette affaire, les opinions se trouverent partagées dans son Tribunal. Des quatre Auditeurs Roïaux, deux condamnerent Antequera sans appel; un troisieme fut d'avis de le renvoyer devant le Conseil des Indes; & le quatrieme refusa de le juger, sous prétexte que le tems lui avoit manqué pour l'examen des Pieces. Le Viceroi s'étant joint aux deux premiers, on dressa la Sentence, qui condamnoit Antequera à perdre la tête, & Dom Joseph de Mena, son Lieutenant, au gibet. Tout ce qu'il y avoit de Personnes distinguées, à Lima, demanderent grace pour les Coupables, ou du moins la liberté de l'appel au Conseil des Indes. La Populace, plus emportée dans sa faveur, témoigna hautement qu'elle étoit résolue de s'opposer à l'exécution du Jugement. Mais le Viceroi fut inexorable; & craignant néanmoins les obstacles dont on le menaçoit, il fit venir secretement quelques Troupes du Callao, pour renforcer la Garnison de Lima. Ensuite, aiant ordonné aux Officiers de faire tirer sur Antequera, au moindre mouvement qu'on seroit pour l'enlever, il fixa le jour de l'exécution. Ce fut le 5 Juillet 1731. Les deux Coupables furent conduits à l'échaffaut, dressé sur la grande Place, qui se trouva remplie d'une foule de Peuple. Un Particulier eut l'audace de s'avancer, & de crier trois fois, grace. Ce cri fut répété par des milliers d'Habitans, & sembloit annoncer d'autres entreprises. Mais les Soldats, qui conduisoient Antequera, firent feu sur lui; & de la même décharge,

(\*). Comparez ce récit, qui est tiré de M. d'Ulloa, avec celui de l'Historien du Paraguay, Liv. 17 & 18. ils tuèrent

ils tuèrent  
vie. A c  
de ses G  
présence  
pierres,  
de tirer  
vie à per  
fut exécut  
approuva  
deliers su  
Chapitre  
être attri

Cet e  
que son  
de son C

Il le r  
Marquis  
ciens de  
restres, p  
nerent u  
produisit  
dages le  
l'opiniât  
eut de p  
pour faire  
lâtres, p  
me, p  
Sciences  
vocation  
pagnols  
ter une t  
Cette ru  
guerre n  
quitté le  
à la voi

Le M  
ceffeur  
Vaisseau  
devable  
la Rivie  
Dom  
l'Ordre  
dernier  
Garcia  
vante,  
Ferdina  
rou par

ils tuèrent deux Cordeliers, qui l'assistoient aux derniers momens de sa vie. A ce bruit, le Viceroy sortit de son Palais, & prit le Cheval d'un de ses Gardes, pour se rendre plus promptement sur la Place : mais sa présence ne faisant qu'irriter le Peuple, qui commençoit à s'armer de pierres, & de tous les instrumens de la fureur, il ordonna aux Troupes de tirer sur la foule. Quelques-uns furent blessés, mais il n'en couta la vie à personne ; & cette fermeté aiant éloigné les plus séditieux, Mena fut exécuté sans aucune opposition. Philippe V, informé de cet événement, approuva la conduite du Viceroy ; & loin d'écouter les Plaintes des Cordeliers sur la mort de leurs Confreres, il fit faire des réprimandes à leur Chapitre, pour avoir osé demander raison d'un accident, qui ne pouvoit être attribué qu'au hazard.

Cet exemple de févérité rendit le Marquis de Castel Fuerte si terrible, que son nom seul arrêta les extorsions & soutint la Justice, pendant le reste de son Gouvernement.

Il le remit, au mois de Février 1736, à Dom Antonio de Mendoza, Marquis de Villa-Garcia. Ce fut dans cette année que les Mathématiciens de France & d'Espagne, envoiés pour la mesure des Degrés terrestres, près de l'Equateur, arriverent à Quito. Deux fameuses guerres donnerent un autre éclat au nouveau Gouvernement ; celle des Anglois, qui produisit les vaines entreprises de l'Amiral Vernon, suivies des brigandages plus heureux de l'Amiral Anson ; & celle des Indiens du Chili, dont l'opiniâtreté ne causa pas peu d'embarras aux Espagnols. Ce que la seconde eut de plus remarquable, c'est la politique du Chef des Rebelles, qui, pour faire entrer dans ses intérêts les Indiens convertis, comme les Idolâtres, publioit qu'il ne vouloit pas d'autre Religion que le Christianisme, promettoit d'établir des Ecoles pour instruire ses Partisans dans les Sciences, & de faire donner les Ordres sacrés à ceux qui se sentiroient de la vocation pour l'Etat Ecclésiastique, envoia même une Ambassade aux Espagnols, pour leur demander des Jésuites, & faisoit toujours porter une Croix au milieu de son armée, avec une Image de la Sainte Vierge. Cette ruse eut d'abord quelque succès ; mais elle fut découverte, & la guerre n'en devint que plus furieuse. Ces Barbares n'avoient pas encore quitté les armes en 1744, lorsque les Mathématiciens Espagnols mirent à la voile pour retourner en Europe.

Le Marquis de Villa-Garcia, aiant remis le Gouvernement à son Successeur en 1745, mourut de maladie, le 15 Décembre 1746, à bord du Vaisseau François l'*Hector*, qui le ramenoit en Espagne. Lima lui est redevable d'une belle Statue équestre de Philippe V, placée sur le Pont de la Riviere de Rimac, par lequel on entre dans cette Ville.

Dom Joseph Manso y Velasco, Comte de *Superunda*, Chevalier de l'Ordre de Saint Jacques, & Lieutenant Général des Armées d'Espagne, dernier Viceroy dont je trouve le nom, succéda au Marquis de Villa-Garcia le 12 Juillet 1745. Il étoit Gouverneur du Chili. L'année suivante, qui fut celle de la mort de Philippe V, & de l'avènement de Ferdinand VI au Trône, est mémorable à jamais dans les Faltes du Pérou par le tremblement de Terre qui détruisit entierement le Callao &

Tome XIII.

DESCRIPTION  
DU PEROU.  
CHRONOLOGIQUE  
DES  
VICEROIS

XXXV.  
Antonio d. Mendoza.

XXXV.  
Joseph Manso  
y Velasco.

XXX

DESCRIPTION  
DU PÉROU.

la Ville de Lima. M. d'Ulloa rapporte cet événement au 28 d'Octobre (41).

### § III.

#### CLIMAT, SAISONS, TEMPERATURE DE LIMA ET DE TOUT LE PAÏS DES VALLÉES DU PÉROU.

INTRODU-  
TION.

ON a fait observer plus d'une fois, que ce qu'on nomme le Païs des Vallées, au Perou, est le long espace qui borde la Mer du Sud, entre Tumbes & Lima, jusqu'aux Montagnes qui portent le nom de Cordillieres. C'est proprement de cette belle Contrée qu'il est question, dans cet article; car on a pris soin de joindre à la description des autres, quelques remarques sur les qualités de l'air, qui varie presque à chaque Corrégiment, suivant la différence des situations. Celui de Lima & de tous les Païs des Vallées a des singularités, qui méritent une attention particulière. Les Voïageurs anciens, comme les modernes, se sont fort étendus sur ces Phénomènes; & toutes leurs explications n'empêchent point que les causes ne demeurent toujours fort obscures: mais comme on ne peut défavouer que la Physique ne soit aujourd'hui beaucoup plus éclairée qu'elle ne l'étoit il y a deux siècles, il ne paroîtra pas surprenant qu'on donne ici la préférence aux lumières récentes, sur celles de Gomera, d'Herrera, d'Acosta, de Zarate, de Garcilasso, de Laet, & de tous ceux qu'on a pris pour guides dans les récits Historiques. Ajoutons que chaque Science aiant ses bornes, hors desquelles l'autorité de ceux qui les professent n'est jamais du même poids, on doit toujours mettre beaucoup de distinction entre le sentiment d'un Mathématicien ou d'un Physicien, sur l'objet de ses Etudes, & celui d'un Historien commun ou d'un simple Voïageur.

Différence de cli-  
mat à la même  
hauteur.

Observons d'abord, avec M. d'Ulloa, qu'il seroit difficile de déterminer la température de Lima & ses changemens, si l'on en devoit juger par ce qu'on éprouve dans une égale Latitude, à la partie Nord de l'Equinoxial. On se tromperoit, par exemple, si de ce que les hauteurs de Lima & de Carthagene, l'une à l'Hémisphère boréal, l'autre à l'Hémisphère austral, différent peu entr'elles, on concluoit qu'il y a beaucoup de ressemblance entre le climat de ces deux Villes; car, autant que celui de Carthagene est chaud & fâcheux, autant celui de Lima est agréable; & quoique les quatre saisons de l'année y soient sensibles, il n'y en a aucune qui puisse passer pour incommode. Le Printems commence, à Lima, peu de tems avant la fin de l'année, vers la fin de Novembre, ou au commencement de Décembre: ce qui ne regarde néanmoins que l'air; car les vapeurs, dont il étoit chargé tout l'Hiver, venant alors à se dissiper, le Soleil recommence à paroître, & rend à la terre une douce chaleur, que l'absence de ses rayons lui avoit ôtée. Ensuite vient l'Été, qui est chaud, sans qu'on se plaigne de l'excès; parceque sa chaleur est tem-

Saisons de Lima

(41) *Ubi sup*, Tom. II, pp. 316 & précédentes.

perée par  
L'Hiver co  
& dure jusq  
C'est à la  
plus de fo  
à celui qu'  
mais il est  
drap, ou

Deux ca  
en a rema  
froid de l  
vent l'imp  
être ne la  
depuis la  
pouvvû; &  
se couvre  
du Soleil  
voile, con  
froids. Ce  
il s'étend v  
à la terre  
maintient  
midi, au  
rement. M  
dant le jo  
jours couv  
la terre. C  
l'image du  
une obser  
puis midi  
cette Ville  
raisons, qu  
deux lieue  
le Ciel mo

Ce n'est  
fort menu  
humectée.  
les fleurs  
reste de l'  
Habits de  
les *Garua*  
peine son  
roit long r  
pour en f  
secher. Pa  
en détrem  
Les ven

percée par les vents du Sud , qui soufflent modérément dans cette saison. L'Hiver commence au mois de Juin , ou dans les premiers jours de Juillet , & dure jusqu'en Novembre ou Décembre, avec un peu d'Automne entre-deux. C'est à la fin de l'Été , que les vents du Sud commencent à souffler avec plus de force & à répandre le froid. Au reste le froid ne ressemble point à celui qu'on ressent , dans les lieux où l'on voit de la neige & de la glace ; mais il est assez fort , pour faire quitter les habits légers , & prendre le drap , ou quelque étoffe de cette nature.

Deux causes produisent le froid qu'on éprouve dans ce País , comme on en a remarqué deux autres , qui produisent le même effet à Quito. Le froid de Lima vient premierement des vents du Pôle austral , qui conservent l'impression des néges & des glaces d'où ils sont partis. Mais peut-être ne la conserveroient-ils pas dans un si grand intervalle , c'est-à-dire , depuis la Zone glaciale jusqu'à la Zone torride , si la Nature n'y avoit pourvû ; & c'est ici la seconde cause : pendant que l'Hiver dure , la terre se couvre d'un brouillard épais , comme d'un voile qui empêche les rayons du Soleil de pénétrer jusqu'à elle ; de sorte que les vents , soufflant sous ce voile , conservent le froid qu'ils ont contracté dans des País naturellement froids. Ce brouillard n'enveloppe pas seulement tout le Canton de Lima ; il s'étend vers le Nord , dans tout le País des Vallées. Il ne se borne pas à la terre , & couvre aussi l'Atmosphère maritime. Régulièrement il se maintient sur la terre toute la matinée , jusqu'à dix ou onze heures , ou midi , au plus tard , qu'il recommence à s'élever , sans se dissiper entièrement. Mais il n'offusque plus la vue : il cache seulement le Soleil pendant le jour , & les Etoiles pendant la nuit ; car le Ciel demeure toujours couvert , soit que les vapeurs s'élèvent , soit qu'elles s'étendent sur la terre. Quelquefois elles s'éclaircissent un peu , & laissent appercevoir l'image du Soleil , mais sans laisser sentir la chaleur de ses rayons. C'est une observation assez singulière , qu'à deux ou trois lieues de Lima , depuis midi jusqu'au soir , les vapeurs se dissipent beaucoup plus que dans cette Ville , puisqu'elles laissent voir pleinement le Soleil & sentir ses rayons , qui y moderent le froid. Au Callao , par exemple , qui n'est qu'à deux lieues de Lima , les Hivers y sont beaucoup moins désagréables , & le Ciel moins embrumé.

Ce n'est que dans cette saison , que les vapeurs se résolvant en brume fort menue , comme une espece de rosée , la terre est partout également humectée. Cette rosée se nomme *Garua* ; elle fait renaitre la verdure & les fleurs sur les Collines & les Côteaux , qui avoient paru arides tout le reste de l'année. Aussi le fort de l'Hiver n'est-il pas plutôt passé , que les Habitans des Villes s'empressent d'aller peupler les Campagnes. Jamais les *Garuas* ne sont assez fortes pour rendre les chemins plus difficiles. A peine sont-elles capables de pénétrer l'étoffe la plus légère , qu'on y auroit long tems exposée. Cependant elles suffisent pour pénétrer la terre ; & pour en fertiliser la plus aride surface , parceque le Soleil ne peut les dessécher. Par la même raison , elles remplissent de boue les rues de Lima , en détrem pant cette fiente , qu'on a représentée fort incommode en Été.

Les vents , qui regnent en Hiver , ne sont pas précisément ceux du

DESCRIPTION  
DU PEROU.

CLIMAT, SAISONS,  
TEMPERATURE, &c.

Cause du froid  
de Lima.

Effet de la rosée  
au Perou.

Vents qui y re-  
gnent en Hiver.



DESCRIPTION  
DU PÉROU.CLIMAT, SAISONS,  
TEMPÉRATURE, &c.Jamais de pluie  
dans les Vallées  
du Pérou.

Sud, quoiqu'on leur donne ordinairement ce nom ; ils tournent un peu vers le Sud-Est, & soufflent continuellement entre Sud-Est & Sud. C'est du moins ce que les Mathématiciens observerent pendant deux Hivers, qu'ils passèrent, l'un à Lima en 1742, l'autre au Callao en 1743. Le second fut des plus rigoureux qu'on eut jamais sentis dans toute cette partie de l'Amérique, jusqu'au Cap de Horn. Dans le Chili, à Valdivia, à Chiloe, il fut proportionné à la hauteur du Pôle. A Lima, il causa des constipations & des fluxions, qui emporterent beaucoup de monde.

Une singularité fort étrange des Vallées du Pérou, c'est qu'il n'y tombe jamais de pluie ; ou, pour emploier l'expression de M. d'Ulloa, jamais les nuages ne s'y résolvent en eaux formelles. Divers Voyageurs (42) en ont cherché la cause. Les uns ont cru la trouver dans les vents du Sud, qui, soufflant sans cesse, tiennent dans une continuelle agitation, vers le même côté, les vapeurs de la terre & de la Mer. Comme elles ne s'arrêtent en aucun lieu de l'une & de l'autre, faite d'un vent qui les repoussent, ces Voyageurs Philosophes ont conclu qu'elles ne peuvent s'unir & se condenser, jusqu'à former des gouttes d'eau que leur poids soit capable de précipiter vers la terre. D'autres ont prétendu que le froid apporté par les vents du Sud tenant pendant toute l'année cette Atmosphere dans un certain degré égal, à mesure que ces vents grossissent les particules de l'air, soit par les particules salines, dont ils les pénètrent, & dont ils se chargent en traversant l'Atmosphere maritime, soit par les particules nitreuses dont ces Régions abondent ; ces mêmes vents n'ont pas un mouvement assez fort, pour unir les vapeurs de la terre jusqu'à leur faire former des gouttes d'eau d'un poids supérieur à celui des particules d'air. M. d'Ulloa, sans entreprendre de réfuter ces solutions, hasarde aussi son sentiment, & le fonde sur des principes de fait, qu'il croit capables, dit-il, non-seulement de guider ceux qui s'emploieront à la même recherche, mais encore ceux qui voudront juger de la solidité de toutes les explications.

Explication de  
M. d'Ulloa.

Il établit premierement, que dans tout le País des Vallées, il ne regne pendant toute l'année, aucun autre vent que ceux qui viennent du Pôle austral, c'est-à-dire du Sud au Sud-Est (43), tant sur terre que jusqu'à une certaine distance des côtes de Mer ; surquoi, il remarque néanmoins qu'en certaines occasions, ces vents se calment tout-à-fait, & qu'alors on sent, du côté du Nord, une certaine moiteur dans l'air, quoique très foible, dont se forme le brouillard. 2°. Les vents du Sud soufflent sur terre avec plus de force, en Hiver, qu'en Été. 3°. Quoiqu'on ne voie point de pluie formelle dans les Vallées, on y éprouve les petites bruines qui se nomment *Garuas* ; & ces bruines, qui sont presque continues en Hiver, n'arrivent jamais en Été. 4°. Pendant les *Garuas*, les nuages, brouillards, ou vapeurs, qui s'élèvent de la terre, y restent comme attachés ; & le même brouillard, qui se résout en *Garua*, com-

(42) Outre ceux qu'on vient de nommer, M. Frezier & M. Gentil de la Barbinais ont donné chacun leur explication.

(43) D'autres prétendent qu'ils viennent

entre le Sud & le Sud-Ouest ; mais on vient de voir une expérience de deux Hivers, qui les dément.

mençant p  
qu'à ce q  
distingue  
même dan  
ve ici. 5  
chaleur d  
fant sur le  
n'oublie  
a vu que  
comme o  
de Truxil  
les vents  
avoient é  
dans les  
au climat  
ties.

Là des  
l'expérie  
plus de f  
n'est pas  
a sa plus  
droit de  
plus gran  
Terre, n  
dans lequ  
sent pour  
que les  
c'est-à-di  
ment que  
lées, ces  
ges qui f  
semblanc  
naire av

Venon  
plus rare  
terre, &  
tombant  
qui, ven  
les vents  
vents, q  
s'y unir  
D'ailleu  
nent leur  
étant ici  
du Soleil  
& de-là  
Eg Hiver

mençant par la moiteur, peu à peu l'humidité devient plus sensible, jusqu'à ce que le brouillard étant arrivé à sa plus grande condensation, on distingue les petites gouttes qui s'en séparent. Cette remarque se faisant même dans les Païs froids, il n'est pas étonnant que la même chose arrive ici. 50. En Été, l'action du Soleil sur la terre fait sentir une très grande chaleur dans toutes ces Vallées; d'autant plus grande, que les raions agissant sur le sable, la réverbération doit l'augmenter encore, surtout si l'on n'oublie point que le vent est alors très foible. 60. Dans les Vallées, on a vu quelquefois la nature se démentir & produire des pluies formelles, comme on l'a rapporté dans la Description des Corrégimens de Chocopé, de Truxillo & de Tumbez; avec cette particularité, que non-seulement les vents n'avoient point varié, mais que s'étant maintenus au Sud, ils avoient été beaucoup plus forts, à l'arrivée des pluies, qu'ils ne le sont dans les Étés & les Hivers ordinaires. Ces six principes sont si propres au climat des Vallées, qu'ils peuvent être appliqués à toutes leurs parties.

Là dessus, pour donner une solution qui s'accorde de tout point avec l'expérience, M. d'Ulloa regarde comme accordé, que le vent souffle avec plus de force dans certains espaces de l'Atmosphère que dans d'autres. Ce n'est pas, dit-il, immédiatement sur la surface de la Terre, que le vent a sa plus grande force; cette expérience peut se vérifier partout. Il en prend droit de poser, avec quelque certitude, que les vents du Sud portent leur plus grande force, par un intervalle de l'Atmosphère un peu séparé de la Terre, mais non pas au point de surpasser celui où se forme la pluie, ou dans lequel les particules d'eau, que les vapeurs renferment, se réunissent pour composer des gouttes de quelque poids. Dans ce Païs on voit que les nuées, ou les vapeurs, qui s'élevent au-dessus de cet espace, c'est-à-dire celles qui s'élevent le plus, sont venues beaucoup plus lentement que celles qui ont le vent au dessous d'elles. Souvent hors des Vallées, ces nuages se meuvent dans un sens contraire à celui des gros nuages qui sont au-dessous. On peut donc supposer, avec une parfaite vraisemblance, que la partie de l'Atmosphère, où les vents soufflent d'ordinaire avec le plus de force, est la même où se forme la grosse pluie.

Venons à l'explication. M. d'Ulloa juge qu'en Été l'Atmosphère étant plus raréfié, le Soleil par l'influence de ses raions attire les vapeurs de la terre, & les raréfie au même degré que l'Atmosphère; parceque les raions, tombant perpendiculairement, ont plus de force pour faire lever les vapeurs, qui, venant à toucher la partie inférieure à la Région de l'Atmosphère où les vents soufflent avec le plus de force, sont emportés par ces mêmes vents, qui ne leur laissent pas le tems de s'élever dans cette Région, pour s'y unir & former des gouttes, sans quoi il ne sauroit y avoir de pluie. D'ailleurs, à mesure que les vapeurs s'élevent de la terre, elles prennent leur cours par cette partie inférieure de l'Atmosphère; & les vents étant ici continuels, ils emportent ces vapeurs, raréfiées par la chaleur du Soleil. La trop grande activité de cet Astre les empêche aussi de s'unir; & de-là vient qu'en Été l'Atmosphère est claire & dégagée de vapeurs. En Hiver, les raions du Soleil ne tombant qu'obliquement sur la Terre,

DESCRIPTION  
DU PÉROU.CLIMAT, SAISON,  
TEMPÉRATURE, &c.

DESCRIPTION  
DU PÉROU.

CLIMAT, SAISON,  
TEMPÉRATURE, &c.

l'Atmosphère reste condensée ; & l'air qui vient des Parties Australes l'est davantage , parcequ'il est chargé de cette coagulation naturelle que les glaces lui communiquent , & qu'il communique à son tour aux vapeurs. Cette Doctrine se trouve ici fortifiée par d'autres raisonnemens : après quoi M. d'Ulloa continue d'expliquer d'où sont venues les pluies abondantes, qu'on n'a pas laissé de voir deux fois dans certaines parties des Vallées. Ces accidens étant arrivés en Été, il croit pouvoir conclure de leurs circonstances, que les vents d'Est, aiant été plus forts ces années-là qu'à l'ordinaire, & s'étant plus avancés sur le Continent, ont couru par cet espace supérieur où les vents du Sud passent avec le plus de force & de rapidité, & les ont contraints de changer de Rhumb. Comme ceux-ci ne pouvoient prendre, en rebroussant, le Rhumb qu'ils avoient tenu, parcequ'ils en étoient empêchés par la continuité des autres, ils quittoient nécessairement cette Région, pour la ceder à un plus grand poids ; & descendant au-dessous des vents d'Est, ils se trouvoient plus proches de la terre. Alors, les vapeurs qui en sortoient pendant tout le jour, après avoir couru dans un certain espace avec le vent le plus bas, s'élevoient jusqu'à la Région où l'autre vent regnoit, & refoulées par celui-ci, elles avoient le tems de se condenser en pluie, surtout lorsque l'activité du Soleil commence à décliner. Aussi la pluie ne commençoit-elle que vers le soir ; d'ailleurs on nous avertit que les vents d'Est, dans les Climats où ils sont réguliers, ne soufflent avec force que depuis le coucher du Soleil jusqu'à l'Aurore, & que la pluie cessoit le matin, lorsqu'ils commençoient à s'affoiblir. Au contraire les vents de Sud soufflant tout le jour, & ne trouvant dans la partie supérieure de l'Atmosphère aucun vent qui leur fit obstacle, ils emportoient avec eux les vapeurs, à mesure qu'elles s'élevoient, & l'air demeurait serein.

Si l'on peut dire que régulièrement il ne pleut jamais à Lima & dans les Vallées, jamais on n'y voit non plus d'orage. Les Habitans qui n'ont jamais voïagé, ni dans les Montagnes, ni à Guayaquil, ni au Chili, ou dans d'autres lieux, ignorent ce que c'est que le Tonnerre & les Eclairs ; & leur frayeur est égale à leur étonnement, la première fois qu'ils entendent l'un & qu'ils voient les autres. Mais il n'est pas moins surprenant que ce qui est inconnu dans les Vallées soit très fréquent à 30 lieues de Lima vers l'Est ; car de ce côté-là, c'est à-peu-près la distance des Montagnes. Les pluies & les orages y sont aussi réguliers qu'à Quito.

Les vents, quoique constants à Lima, varient néanmoins un peu, mais presque imperceptiblement. Ils sont d'ailleurs fort modérés dans toutes les saisons ; & si cette Ville n'étoit pas sujette à d'autres incommodités, ses Habitans n'auroient rien de desirer pour l'agrément de la vie. Mais la Nature a balancé ces avantages, par des inconvéniens qui en diminuent beaucoup le prix. A ces vents des Terres Australes, qui se font généralement sentir dans les Vallées, succèdent quelquefois des vents de Nord, si foibles à la vérité & si imperceptibles, qu'à peine ont-ils la force de mouvoir les Girouettes & les Banderolles des Vaisseaux. C'est une petite agitation de l'air, qui suffit pour faire remarquer que les vents du Sud ne regnent point. Elle arrive régulièrement en Hiver, & c'est par ce chan-

gement  
plicatio  
qualités  
brouilla  
lens na  
la dispo  
Un a  
personn  
prodigie  
les rues  
soient e  
Puces à  
mais il  
dans tou

Les n  
intermit  
vérole,  
emporte  
plus dan  
on a dé  
commun  
viennent  
vent au  
ou cinq  
ne fait

Ce te  
inaction  
de la têt  
membran  
lorsqu'on  
convulsif  
quelques  
peut les

Dans  
die qui  
d'arc ell  
& l'autre  
pas néan  
pour fai  
nom de  
qu'elle c  
gnent le  
contracti  
arrière co  
être extr

(\*) Le P  
PAG. 474.

gement que les brouillards commencent ; ce qui paroît conforme à l'explication de M. d'Ulloa sur le défaut de pluie. Mais ce léger soufle a des qualités si particulieres, que lorsqu'il commence, & même avant que le brouillard soit condensé, les Habitans en ressentent les effets, par de violens maux de tête, qui les dispensent de quitter leur lit pour s'assurer de la disposition de l'air.

Un autre fléau, dont tous les soins & les préparatifs ne garantissent personne, ce sont les Pucés & les Punaises. Les Voyageurs attribuent la prodigieuse multitude de ces Insectes au crocin, dont on a remarqué que les rues sont toujours remplies ; il n'y a point de Maisons qui en soient exemptes, & où l'on ne voie tomber sans cesse des Punaises & des Pucés à travers les ais. Les Mosquitoes n'y sont gueres moins communs ; mais il est plus aisé de s'en défendre. On ne voit d'ailleurs, à Lima & dans toutes les Vallées, aucune espece d'Animaux ni de Reptiles venimeux.

Les maladies, qui y font le plus de ravage, sont les fievres malignes, intermittentes & catharreuses, les pleurésies & les constipations. La petite vérole, qui regne à Lima comme à Quito, n'y est pas annuelle ; mais elle emporte toujours un grand nombre d'Habitans. Les *Pasmes* y sont encore plus dangereux. Cette maladie, qui n'est pas connue à Quito, mais dont on a déjà parlé dans la Description de Carthagene, se divise en *Pasme* commun, ou *partial*, & en *Pasme* malin, ou *d'arc*. L'un & l'autre surviennent dans la crise de quelque autre maladie aigüe. On échappe souvent au premier, quoiqu'il emporte quelquefois les Malades en quatre ou cinq jours, qui est le tems ordinaire de sa durée : mais le *Pasme* malin ne fait pas languir long-tems. Deux jours mettent un Homme au tombeau.

Ce terrible mal consiste à mettre tous les muscles dans une entiere inaction, & à racourcir tous les nerfs du corps, en commençant par ceux de la tête. Ajoutez une humeur mordicante, qui se répand dans toutes les membranes, & qui y cause des douleurs insupportables, mais plus encore lorsqu'on veut se remuer. Le gosier se resserre si fort par des mouvemens convulsifs, qu'il n'est pas possible d'y introduire le moindre aliment ; & quelquefois les mâchoires sont si pressées l'une contre l'autre, qu'on ne peut les ouvrir, même avec force.

Dans le *Pasme* partial, le pouls n'est pas plus élevé que dans la maladie qui le précède ; il arrive même que la fievre diminue : dans le *Pasme* d'arc elle augmente, parceque le mal accelere la circulation. Mais l'un & l'autre sont accompagnés régulièrement d'une léthargie, qui n'empêche pas néanmoins que les douleurs ne se fassent sentir avec assez d'activité, pour faire jeter des cris lamentables. Le *Pasme* malin, ou d'arc, tire ce nom de ce qu'au commencement du mal, sa malignité est si grande, qu'elle commence à causer une contraction dans les nerfs qui accompagnent les vertebres de l'épine du dos, depuis le cerveau en bas ; & cette contraction augmente tellement, que le corps du Malade se courbe en arriere comme un arc, & que tous ses os se disloquent (\*). Sa douleur doit être extrême ; & si l'on y joint les maux communs aux deux *Pasmes*, on

(\*) Le P. Feuillée a donné aussi la description & des exemples de ce mal. Tom. I, pag. 474.

DESCRIPTION  
DU PEROU.

CLIMAT, SAISONS,  
TEMPERATURE, &c.

Insectes de Lima.

Maladies communes aux Habitans.

*Pasme*, terrible maladie. En quoi elle consiste.

DESCRIPTION  
DU PÉROU.

CLIMAT, SAISONS,  
TEMPÉRATURE, &c.

Fâcheuse maladie des Femmes de Lima.

Tremblemens de terre.

Description de se. effus.

ne sera pas surpris qu'il perde bien-tôt le sentiment & la respiration? C'est ordinairement dans un de ces accès de léchargie qu'il expire.

La maniere de traiter cette maladie est d'empêcher, autant qu'il est possible, l'air de pénétrer dans le lit du Malade, & même dans l'appartement, où l'on tient toujours grand feu, afin que la chaleur ouvre les pores & facilite la transpiration. On donne des lavemens, pour moderer le feu intérieur; tandis qu'à l'extérieur, pour adoucir les parties, on emploie les Onguens & les Cataplasmes. On se sert aussi des cordiaux, des diurétiques, & quelquefois du bain, pour arrêter les progrès de l'humeur maligne; mais le bain n'est jamais employé que le premier jour, avant que le mal soit dans sa force.

Entre les infirmités des Femmes de Lima, on en compte une, non-seulement fréquente, mais fort contagieuse & presque incurable. C'est un Cancer à l'Uterus, qui leur cause d'abord des douleurs si vives, qu'elles ne font que gémir. Elles rendent une grande quantité d'humeurs corrompues; elles maigrissent, & tombent dans une langueur qui les conduit à la mort. Cette maladie dure ordinairement plusieurs années, avec des intervalles de repos, pendant lesquels les douleurs & les évacuations diminuent. Mais, tout-d'un-coup, elle recommence avec plus de force que jamais. Elle est si trompeuse, qu'elle ne s'annonce ni par le changement des traits du visage, ni par l'altération du pouls, ni par aucun autre symptôme, jusqu'à ce qu'elle soit à son dernier période. Elle est si contagieuse, qu'on la gagne en s'asseyant sur la chaise ordinaire d'une personne qui en est atteinte, ou pour avoir porté un de ses habits: mais cette contagion se borne aux Femmes; car elles ne laissent pas de vivre avec leurs Maris, jusqu'au moment où l'excès du mal les jette dans l'abattement qu'on a représenté. On attribue cette dangereuse maladie à deux causes; l'abondance des odeurs, dont les Femmes sont toujours munies, & le mouvement continuel qu'elles se donnent dans leurs Calèches: M. d'Ulloa doute avec raison de la seconde.

La maladie vénérienne est aussi commune à Lima & dans les Vallées, que dans toutes les autres parties de l'Amérique méridionale. On n'y apporte pas plus de soin à la guérir, & le fort commun de tous ceux qui en sont atteints, est de la porter jusqu'au tombeau.

Mais de tous les maux qui se font sentir au Pérou, il n'y en a point de comparable aux Tremblemens de terre. Le País y est si sujet, que ses Habitans vivent dans de continuelles allarmes. Les secouffes sont subites, & se suivent ordinairement de près, avec un si furieux tremouffement, qu'il inspire de la terreur aux plus braves. M. d'Ulloa en fait une peinture, qu'on traiteroit de poétique, si elle n'étoit d'un grave Mathématicien, qui ne rapporte rien d'ailleurs dont il n'ait été témoin. « Quel- » qu'inopinés, dit-il, que soient les tremblemens du Pérou, leur approche ne laisse pas d'être annoncée par quelques avants-coueurs. Un peu » auparavant, c'est-à-dire; une minute avant les secouffes, on entend, » dans les concavités de la terre, un bruit sourd, qui ne s'arrête pas où » il se forme, mais qui se répand sous terre en divers endroits. Les » chiens sont toujours les premiers qui pressentent un tremblement de » terre;

•• terre. I  
•• Les Bè  
•• s'arrête  
•• pour r  
•• tans. A  
•• sur le  
•• sûreté  
•• extrêm  
•• xion.  
•• ils ne  
•• rion si  
•• de figu  
•• sente a  
•• invoqu  
•• & les l  
•• fusion  
•• périenc  
•• qui ne  
•• les qui  
Le mè

marquer  
donne le  
quart. 2.  
minutes  
5. Le 14  
font que  
une minu  
dant le A  
total; ce  
les tremb  
Marée. M  
système,

Le pre  
tablisseme  
cette Vil  
ber sur A  
Lima fut  
Fête d'ad  
Sainte El  
rible enc  
tiere, cé  
tre-Dame  
ment ren  
& sa dur  
Campagn  
verfes Ma

(44) Voi  
To

terre. Ils aboient , ou plutôt ils pouffent des hurlemens fort lugubres.  
 Les Bêtes de charge , & les autres Animaux qui marchent dans les rues ,  
 s'arrêtent tout court ; & par un instinct naturel , ils écartent les jambes ,  
 pour ne pas tomber. Mais rien n'approche point de l'effroi des Habitans.  
 Au premier indice , ils quittent leurs Maisons , la terreur peinte sur le visage , & courent vers les grandes rues , pour y chercher une  
 sûreté qu'ils ne trouvent point sous leurs toits. Leur précipitation est  
 extrême. Ils sortent dans l'état où ils se trouvent , & sans y faire réflexion.  
 Si c'est la nuit , pendant qu'ils étoient à reposer , ils sortent nus ,  
 ils ne se couvrent pas même d'une Robbe ; & si , dans une consternation  
 si générale , ce spectacle pouvoit être regardé de sang froid , tant de  
 figures singulieres feroient une scene fort comique. Qu'on se représente  
 avec cela les cris des Eufans , les lamentations des Femmes , qui invoquent  
 toutes les Puissances du Ciel , celles mêmes des Hommes , & les hurlemens  
 des chiens , qui continuent ; c'est une épouvantable confusion , qui dure  
 bien plus long-tems que les secouffes , parceque l'expérience aiant appris  
 qu'elles peuvent se réitérer , & que les malheurs , qui ne sont point arrivés  
 dès les premières , sont souvent causés par celles qui les suivent , personne  
 n'a la hardiesse de se retirer chez soi (44).

Le même Voyageur , se trouvant à Lima en 1742 , eut la curiosité de  
 marquer l'heure précise des tremblemens de terre qu'on y essuïa. Il nous  
 donne le résultat de ses Observations. 1. Le 9 de Mai , à neuf heures un  
 quart. 2. Le 19 du même mois , vers minuit. 3. Le 27 , à 5 heures 35  
 minutes du soir. 4. Le 12 de Juin , à cinq heures trois quarts du matin.  
 5. Le 14 d'Octobre , à neuf heures du soir. Ces cinq tremblemens ne  
 sont que les plus considerables d'une seule année , & durerent au moins  
 une minute. M. d'Ulloa remarque qu'ils sont arrivés indifféremment pendant  
 le flux ou reflux de la Marée , & jamais au flux parfait ni au reflux  
 total ; ce qui ne s'accorde point avec l'opinion de ceux qui prétendent que  
 les tremblemens n'arrivent que dans les six heures de reflux ou de basse  
 Marée. Mais cette supposition , qu'ils n'ont hazardée que pour étayer leur  
 système , n'est pas moins contraire à d'autres Observations.

Le premier tremblement de terre qu'on ait ressenti à Lima , depuis l'établissement  
 des Espagnols , arriva quelques années après la fondation de cette Ville ;  
 mais elle en reçut peu de dommage , & tout le mal alla tomber sur  
 Arequipa , qui fut entièrement ruinée. En 1586 , le 9 de Juillet ,  
 Lima fut si maltraitée , que ceux qui échaperent au danger s'écarterent  
 de la Ville , & célébrèrent la fête de la Visitation de Sainte Elisabeth.  
 En 1609 , on y essuïa le même désastre. Il fut plus terrible encore ,  
 le 27 Novembre 1630 : la Ville , menacée de sa ruine entière , célèbre  
 tous les ans la fête de sa préservation , sous le titre de Notre-Dame  
 du Miracle. En 1655 , le 13 Novembre , un terrible tremblement  
 renversa les plus grands édifices & quantité de Maisons. Sa violence  
 & sa durée obligèrent les Habitans , d'aller passer plusieurs jours dans  
 les Campagnes. Le 17 Juin 1678 , les Eglises souffrirent beaucoup , &  
 diverses Maisons furent renversées. On compte entre les plus furieux trem-

(44) Voyage au Pérou , Tom. I , 2 part. L. 5 , chap. 7.

DESCRIPTION  
DU PÉROU.

CLIMAT , SAISON , TEMPERATURE , &c.

Heure précise des  
Tremblemens de  
1742.

Nombre des  
Tremblemens de  
Lima depuis sa  
fondation.

DESCRIPTION  
DU PÉROU.CLIMAT, SAISON,  
TEMPERATURE, &c.Dernier tremble-  
ment qui a ruiné  
cette Ville.

Des suites funestes

Autres événe-  
mens qui l'ac-  
compagnèrent.

blemens celui du 30 Octobre 1687, qui, aiant commencé à quatre heures du matin, ensevelit un grand nombre de personnes sous les ruines de leurs Maisons. Ce malheur en fit pressentir d'autres. En effet, les secouffes recommencerent deux heures après & ne laisserent rien d'entier dans la Ville; avec ce bonheur pour le reste des Habitans, qu'aïant été avertis par les premieres, le tems ne leur avoit pas manqué pour se sauver par la fuite: Dans cette reprise, la Mer se retira sensiblement de ses bornes; à son retour, elle les excéda par de si hautes Montagnes d'eau, que le Callao & d'autres lieux se trouvant tout-d'un-coup inondés, tous leurs Habitans furent noïés. Le 29 Septembre 1697, le 14 Juillet 1699, le 6 de Février 1716, le 8 Janvier 1725, & le 2 Décembre 1732, les secouffes furent violentes, & causerent beaucoup de domnage aux Maisons. On compte trois tremblemens dans chacune des années 1690, 1734, & 1743; cinq grands, & plusieurs moins considérables en 1742.

Mais il n'y en eut jamais d'égal à celui du 28 Octobre 1746, puisqu'il causa plus de mal que tous les autres ensemble. A dix heures & demie du soir, cinq heures & trois quarts avant la pleine Lune, les secouffes commencerent avec tant de violence, que dans l'espace d'environ trois minutes, tous les édifices furent détruits, & les Habitans, qui ne se hâterent pas de fuir, ensevelis sous leurs ruines. La tranquillité, qui succéda, ne fut pas de longue durée. On compta jusqu'à deux cens secouffes en 24 heures; & jusqu'au 24 Février de l'année suivante, on en avoit compté, suivant la dernière Relation, 451, dont plusieurs n'avoient pas été moins fortes que les premieres, quoiqu'elles eussent duré moins.

Dans le même tems, le Callao éprouva la même infortune: mais la perte de ses édifices ne fut rien, en comparaison de ce qui la suivit. La Mer, s'étant retirée, comme on l'avoit vû dans d'autres tems, revint furieuse, en élevant des montagnes d'écume, & tomba sur le Callao, dont elle fit un abîme d'eau. Elle se retira une seconde fois, pour revenir plus furieuse encore; & par une nouvelle inondation, elle engloutit si totalement cette malheureuse Ville, qu'il n'y resta qu'un pan de muraille du Fort de Sainte Croix. Il y avoit alors 23 Vaisseaux à l'ancre dans le Port: dix-neuf furent submergés; & les quatre autres, enlevés par la force des eaux, demeurèrent embourbés dans la terre à une distance considerable du rivage. Les autres Ports de cette Côte eurent le même sort; entr'autres Cavalla & Guanapé. Les Villes de Chancay & de Gaura, & les Vallées de la Baranca, de Supé & de Pativilca, furent ruinées aussi par le tremblement de terre. Les cadavres, qu'on découvrit sous les ruines de Lima, jusqu'au 31 du mois d'Octobre, étoient au nombre de 1300; sans y comprendre une infinité d'Estropiés. Au Callao, de quatre mille Habitans qu'on y comptoit, il n'en échappa que deux cens; & de ce nombre, 22 furent confervés par ce même pan de mur, qui sert comme de monument au malheur de cette Ville.

La même nuit, un Volcan, qui s'ouvrit tout-d'un-coup à Lucanas, vomit une si grande quantité d'eau, que toutes les Campagnes voisines en furent couvertes. Trois autres Volcans creverent dans la Montagne qui se nomme *Conveñiones de Caxamarquilla*, & répandirent aux environs. La

même ab-  
avoit ent-  
semens,  
pendant l-  
être conf-  
flammabl-  
terre n'é-  
Sans s'e-  
terre, M-  
plier ce  
on appren-  
les Cord-  
donne un  
ordinaire-  
blement  
ouverture  
il est lég-  
vert, les  
mer. Per-  
parties s-  
dans les  
pâte, p-  
Alors, le  
lune s'a-  
l'inflam-  
dans une  
roit aussi  
cesse de  
renoit en  
figure de  
latés. Les  
mable;  
dans un  
Montagn-  
conds,  
pendans  
Plaines  
supposit-  
grands  
veiné, p-  
aux tref-  
lorsque

Outre  
en gran-  
qui les  
ire à ch-  
Phlogif

même abondance d'eau. Quelques jours avant ces terribles événemens, on avoit entendu à Lima un bruit souterrain, tantôt semblable à des gémissemens, tantôt à plusieurs coups de Canon. On continua de les entendre, pendant la nuit qui suivit le tremblement de terre, lorsqu'ils ne pouvoient être confondus avec d'autres bruits; apparemment parceque la matiere inflammable n'étant pas tout-à-fait éteinte, la cause des mouvemens de la terre n'étoit pas finie.

Sans s'écarter de l'opinion commune, sur la cause des Tremblemens de terre, M. d'Ulloa cherche, dans l'expérience, de nouveaux secours pour expliquer ce qui les rend si fréquens au Pérou. Dans cette Région, dit-il, on apprend plus qu'en nulle autre, par le grand nombre de Volcans dont les Cordillieres sont remplies, que lorsqu'un Volcan vient à crever, il donne une si furieuse secousse à la Terre, que les Villages voisins en sont ordinairement détruits. Cette secousse, qu'on peut déjà nommer un tremblement de terre, n'arrive pas si ordinairement dans les éruptions où les ouvertures sont déjà faites; où si l'on sent alors quelque tremoussement, il est léger. Ainsi dès que la bouche, ou le soubirail du Volcan, est ouvert, les secousses cessent, quoique la matiere recommence à s'enflammer. Personne n'ignore aujourd'hui que ces Volcans sont causés par les parties sulphureuses, nitreuses, & autres matieres combustibles renfermées dans les entrailles de la terre; qui s'étant unies, & formant une espece de pâte, préparée par les eaux souterraines, fermentent & s'enflamment. Alors, le vent, ou l'air, qui remplissoit leurs pores, se dilate; & son volume s'accroit excessivement, en comparaison de celui qu'il avoit avant l'inflammation, & produit le même effet que la poudre qu'on allume dans une Mine, avec cette différence, néanmoins, que la poudre disparaît aussi-tôt qu'elle est en feu; au lieu que le Volcan, une fois allumé, ne cesse de l'être qu'après avoir consumé toutes les matieres huileuses qu'il contenoit en abondance, & qui étoient liées avec sa masse. M. d'Ulloa se figure deux sortes de Volcans; les uns contrains, ou gênés; les autres dilatés. Les premiers ont, dans un petit espace, quantité de matiere inflammable; & les autres n'ont qu'une certaine quantité de la même matiere dans un large espace. Ceux-là se trouvent ordinairement dans le sein des Montagnes, qui sont les dépositaires naturels de cette matiere. Les seconds, quoique nés souvent des premiers, ne laissent pas d'en être indépendans: ce sont des rameaux, qui s'étendent de divers côtés sous les Plaines, sans aucune correspondance avec la Mine principale. Dans ces suppositions, il paroît certain qu'un País, où les Volcans, c'est-à-dire les grands dépôts de ces matieres, sont plus communs, s'en trouvera plus *veiné*, plus *ramifié* dans ses Plaines, & que par conséquent il sera plus sujet aux tremblemens de terre, par la fréquente inflammation qui survient lorsque ces matieres ont assez fermenté pour s'enflammer.

Outre la lumiere naturelle, qui dicte qu'un País, où les Volcans sont en grand nombre, doit contenir aussi beaucoup de rameaux de la matiere qui les forme, l'expérience le démontre au Pérou, puisqu'on y rencontre à chaque pas du Salpêtre, du Soufre, du Virriol, du Sel & d'autres Phlogistiques. Le terrain des Vallées est spongieux & creux, autant, &

DESCRIPTION  
DU PEROU.

CLIMAT, SAISON,  
TEMPERATURE, &c.

Opinion de M.  
d'Ulloa sur les  
tremblemens du  
Pérou.



DESCRIPTION  
DU PEROU.

CLIMAT, SAISON : TEMPERATURE, &amp;c.

plus même, que celui de Quito. Ses concavités & ses pores font qu'il est humecté, par beaucoup d'eaux souterraines. D'ailleurs les eaux des glaces, qui se fondent continuellement dans les Montagnes, n'en tombent que pour se filtrer par les porosités de la terre, & pour se répandre dans ses cavités, où elles humectent, unissent, & convertissent en pâte les matières sulfureuses & nitreuses : & quoique ces matières ne soient pas si abondantes que dans les Volcans, elles le sont néanmoins assez, pour s'enflammer & pousser l'air qu'elles contiennent. Cet air, ayant la facilité de s'incorporer dans celui des pores des cavités, ou veines de la terre, & le comprimant par son extension, fait effort pour le dilater, en lui communiquant la raréfaction dont il participe, & qui est une suite naturelle de l'inflammation. Il se trouve trop à l'étroit dans sa prison, il continue son effort pour en sortir ; & cette action même ébranle tous les espaces par lesquels il tâche de s'échapper, jusqu'à ce qu'enfin il sort par l'endroit qui lui résiste le moins, & le laisse quelquefois ouvert, quelquefois fermé, par le mouvement même de la secousse : s'il sort par divers endroits, ce qui arrive lorsqu'il trouve partout la même résistance, les ouvertures qu'il se fait sont ordinairement plus petites, & la secousse n'en laisse aucun vestige. D'autres fois, quand les concavités de la terre sont si grandes, qu'elles forment de spacieuses cavernes, non-seulement il crevasse le terrain, & le gerse à chaque tremblement de terre, mais il l'enfoncé même en partie. Cette Doctrine, fondée sur l'expérience, fut confirmée pour M. d'Ulloa par ses propres observations, près du Bourg de Guaranda, dans le Corrégiment de Chimbo. Un tremblement de terre y enfonça la terre d'une vare de profondeur, d'un côté de la crevasse, & laissa, de l'autre côté, le terrain plus haut de la même mesure, mais avec quelques inégalités. Jamais cette circonstance n'avoit été remarquée dans le même lieu.

Le bruit qui précède les tremblemens, semblable à celui du tonnerre ; & qui se fait entendre à une grande distance, s'accorde fort bien avec leur cause & leur formation. Il ne peut provenir que de cet air enflammé & rarefié, qui cherche à sortir. On observe qu' lorsque la terre s'ouvre, & que cette quantité d'air comprimé s'échappe, on ne voit ni le feu ni la lumière que répandent les Volcans. C'est que ce feu, ou cette lumière, n'existe qu'au moment de l'inflammation, & que l'air, répandu par toutes les veines de la terre, s'évanouissant par sa dilatation, la lumière devient imperceptible. On doit supposer que depuis l'inflammation jusqu'à l'effort, il y a quelque intervalle de tems, mais fort court. Une autre raison du peu de durée de la flamme, c'est que la matière qui s'allume contenant moins de parties solides & huileuses que les Volcans, qui en ont une quantité prodigieuse en comparaison, celles qui s'allument en effet ne s'élevent pas du lieu où elles s'enflamment, jusqu'à la superficie de la terre. On peut ajouter que ce lieu n'étant pas celui où la matière étoit renfermée, mais celui par lequel elle se fait ouverture, pour chasser la quantité d'air qu'elle rarefié, la lumière se perd dans les espaces de la terre où elle se répand ; de sorte qu'il n'est pas possible de la voir, lorsque le vent vient à s'échapper. Cependant on a quelquefois ap-

perçu de la  
ordinaire q  
terre dans

Les trem  
tre, & se  
La cause e  
endroits,  
mer, une  
moins pré  
vent à diff  
tion de ma  
tion à s'en  
la dispositi  
ne se seroi  
nes, devie  
cours du f  
sort toujou  
que sans è  
suffit pour  
celle qui s  
force.

Mo

**N**Os der  
Empire du  
La Conquê  
des premier  
mêmes, de  
" fais que  
" côté, je  
" & d'autr  
" la législa  
" douter d  
" gée dans  
" & peu é  
" blables a  
" fait pres  
" tion, aff  
" verneme  
" plus auc  
" évident  
" la vie ci  
" ce Gouver

(45) Voïa

perçu de la lumière, mais plus souvent de la fumée; quoiqu'il soit assez ordinaire que cette fumée se confonde avec la poussière, qui s'éleve de la terre dans le tremblement.

Les tremblemens de terre sont répétés à peu de distance l'un de l'autre, & se renouvellent, peu de jours après s'être plusieurs fois succédés. La cause en est sensible. C'est que la matière étant répandue en divers endroits, en diverses portions, avec différens degrés d'aptitude à s'enflammer, une portion s'allume avant l'autre, suivant que chacune est plus ou moins préparée; & de-là vient aussi la différence des secousses, qui se suivent à différente distance, les unes plus fortes que les autres. Une portion de matière, qui peut avoir acquis avant les autres la dernière disposition à s'enflammer, s'enflamme effectivement, & sa chaleur actuelle hâte la disposition des autres, qui ne l'avoient point encore. Ainsi celles qui ne se feroient enflammer que dans plusieurs jours, ou quelques semaines, deviennent propres à produire leur effet en peu de jours, par le secours du feu qui les perfectionne en les touchant. Les secondes secousses sont toujours plus fortes & font plus de ravage que les premières; parce que sans être considérable, le feu de la première matière qui s'enflamme suffit pour hâter la fermentation d'une grande quantité de matière, & celle qui s'allume ensuite doit avoir par conséquent beaucoup plus de force.

DESCRIPTION  
DU PÉROU.

CLIMAT, SAISONS,  
TEMPÉRATURE, &c.

#### § IV.

#### MŒURS, USAGES ET QUALITÉS DES PÉRUVIENS.

**N**OS derniers Voyageurs représentent les Habitans naturels de l'ancien Empire du Pérou, si différens aujourd'hui de ce qu'ils étoient au tems de la Conquête, qu'on a peine à concilier les peintures modernes avec celles des premières Relations. Les Ecrivains des derniers tems s'étonnent eux-mêmes, de se trouver comme en contradiction avec les anciens. « Je ne fais que penser, dit M. d'Ulloa, en voyant les choses si changées. D'un côté, je vois des débris de Monumens, des restes de superbes édifices & d'autres ouvrages magnifiques, qui ont signalé la police, l'industrie, la législation des Péruviens, & qui ne permettent pas à ma raison de douter des témoignages historiques. De l'autre, je vois une Nation plongée dans les plus profondes ténèbres de l'ignorance, pleine de rusticité, & peu éloignée de cette barbarie qui rend les Sauvages à-peu-près semblables aux Bêtes féroces; & le témoignage de mes propres yeux me fait presque douter de ce que j'ai lu. Comment concevoir qu'une Nation, assez sage pour avoir fait des Loix équitables, & formé un Gouvernement aussi singulier que celui sous lequel elle vivoit, ne conserve plus aucune marque du fond d'esprit & de capacité, sans lequel il est évident qu'elle n'a pu régler avec tant de sagesse toute l'économie de la vie civile (45) » ? Sur le récit que nous avons fait de l'origine de ce Gouvernement, on pourroit répondre au savant Mathématicien que

(45) Voyage au Pérou, Tom. I., Liv. 6. chap. 6.

INTRODUC-  
TION.

DESCRIPTION  
DU PÉROUMŒURS, USA-  
GES, &c. DES  
PÉRUVIENS.PÉRUVIENS  
MODERNES.Leur caractère  
général.

la sagesse nécessaire en effet pour le former, comme pour le soutenir, devant être uniquement attribuée aux Incas, les Sujets peuvent avoir toujours été fort grossiers, quoique soumis à des Loix sages, & conduits par des Maîtres éclairés (46) : mais sans s'arrêter à des raisonnemens, dont il y auroit moins de lumière à tirer que de la simple exposition des faits, on prend le parti de présenter les deux Tableaux dont la différence paroît faire un sujet d'étonnement; c'est-à-dire qu'après avoir peint les Habitans du Pérou tels que nos derniers Voageurs les ont vus, on donnera successivement l'ancienne peinture.

François Correal, M. Frezier & M. d'Ulloa, les plus modernes, & sans contredit les plus exacts des Voageurs modernes, assurent également que dans l'état où sont aujourd'hui les Indiens du Pérou, il est très difficile de définir leurs véritables qualités, & de faire une fidele description de leurs usages. En les envisageant comme des créatures humaines, les bornes de leur esprit, dit M. d'Ulloa, paroissent fort au-dessous de l'excellence naturelle de l'ame; & leur imbécillité est si excessive, qu'à peine croit-on les pouvoir placer au-dessus des Bêtes. Quelquefois même l'instinct de la nature leur manque. D'un autre côté, il n'y a pas de Peuples au monde qui aient plus de compréhension, avec une malice plus réfléchie. Cette inégalité peut laisser du doute au plus habile Homme : s'il ne juge d'eux que par les premières actions qu'il leur verra faire, il sera porté à les prendre pour des gens d'un esprit vif; mais s'il observe leur rusticité, l'extravagance de leurs opinions, & leur maniere de vivre, il sera tenté de les mettre au rang des Brutes.

Leur indifférence est telle pour les choses du monde, que si elle ne s'étendoit pas jusqu'à celles d'une autre vie, on pourroit dire que le siècle d'or n'a jamais existé plus réellement que pour eux. Rien n'altère la tranquillité de leur ame. Ils sont également insensibles aux prospérités & aux revers. Quoiqu'à demi nus, ils paroissent aussi contents, que l'Espagnol le plus somptueux dans son habillement; & loin d'envier un habit riche, qu'on offre à leurs yeux, ils n'ambitionnent pas même d'allonger un peu celui qu'ils portent, quoique si court, qu'il en est choquant pour tout autre qu'eux. L'or, l'argent, & tout ce qu'on nomme richesse, n'a pas le moindre attrait pour un Péruvien. L'autorité, les dignités, excitent si peu son ambition, qu'il reçoit avec la même indifférence l'emploi d'Alcalde & celui de Bourreau, sans marquer de satisfaction ni de mécontentement, si on lui ôte l'un pour lui donner l'autre. Aussi n'y a-t'il point d'emplois, auxquels ils attachent plus ou moins d'honneur. Dans leurs repas, ils ne souhaitent jamais que ce qui est nécessaire pour les rassasier. Leurs mets grossiers leur plaisent autant que les plus exquis: M. d'Ulloa doute néanmoins que dans le choix, ils préférassent les derniers; mais il assure que plus un aliment est simple, plus il est conforme à leur goût naturel. Rien ne peut les émouvoir, ni changer leur naturel. L'intérêt a si peu de pouvoir sur eux, qu'ils refusent de rendre un petit service lorsqu'ils

(46) Nous nous gardons bien de faire remarquer qu'une grande partie du changement vient de la tyrannie avec laquelle ils ont été traités par leurs nouveaux Maîtres: mais cet aveu n'étoit-il pas digne de l'esprit Philosophique de M. d'Ulloa?

qu'on leur touchent pas fléchir, & par laquelle abandonner défaut, ni & les soins.

Mais en sans quoi qu'il seroit Indiens du tout ce qu'vrages qui dien. Dans & d'autres après l'aut pour fabri plus. A la moins que de leur em lité pour l

A la le tude, que porter vol soins indi Femmes c rendre de moudre l' préparer l ges, les e se donner que l'envi sent pour me ce qu' & leurs E faire à la posture q quitter ce au Pérou l'Indien se prive qu'on lui son cheva ver le Ma que par u tingué po car les pri

qu'on leur offre une grosse récompense. La crainte & le respect ne les touchent pas plus : humeur d'autant plus singulière, que rien ne peut la fléchir, & qu'on ne connoît aucun moien de les tirer d'une indifférence par laquelle ils semblent dénier l'esprit le plus éclairé, ni de leur faire abandonner cette profonde ignorance qui met la plus haute prudence en défaut, ni de les corriger d'une négligence, qui rend inutiles tous les efforts & les soins de leurs Guides.

Mais entrons dans quelque détail de leur génie & de leurs usages ; sans quoi ceux, qui nous en donnent cette étrange idée, reconnoissent qu'il seroit impossible de rien comprendre à leur caractère. En général les Indiens du Pérou sont fort lents, & mettent beaucoup de tems à faire tout ce qu'ils entreprennent. Delà le Proverbe du País, pour tous les ouvrages qui demandent du tems & de la patience : *c'est un Ouvrage d'Indien*. Dans leurs Fabriques de Tapis, de Rideaux, de Couvertures de Lit, & d'autres étoffes, toute leur industrie consiste à prendre chaque fil l'un après l'autre, à les compter chaque fois, enfin à faire passer la trame ; & pour fabriquer une Piece de ces étoffes, ils emploient ainsi deux ans & plus. A la verité, le défaut d'adresse & d'invention n'y contribue pas moins que leur lenteur naturelle. On avoue que si l'on prenoit la peine de leur enseigner les méthodes qui abrègent le travail, ils ont une facilité pour l'imitation, qui leur seroit faire de grands progrès.

A la lenteur se joint la paresse ; vice enraciné par une si longue habitude, que ni leur propre intérêt, ni celui de leurs Maîtres, ne peut les porter volontairement au moindre effort pour le vaincre. S'ils ont des besoins indispensables, ils en laissent le soin à leurs Femmes. Ce sont leurs Femmes qui filent, qui font les chemisettes & les caleçons, unique vêtement des Maris. Elles préparent leur nourriture commune. On les voit moudre l'Orge pour la *Machea*, faire griller le Maiz pour la *Camcha*, & préparer la *Chicha*, tandis que les Maris, accroupis à la maniere des Singes, les encouragent par leurs regards. Ils boivent dans l'intervalle, sans se donner le moindre mouvement, jusqu'à ce que la faim les presse, ou que l'envie leur prenne de visiter leurs Amis. L'unique travail qu'ils fassent pour leur famille est de labourer une petite portion de terre qui forme ce qu'ils nomment leur Chacarite ; mais ce sont encore leurs Femmes & leurs Enfans qui l'ensemencent, & qui ajoutent tout ce qui est nécessaire à la culture. Lorsqu'ils sont une fois livrés à l'indolence, dans la posture qu'on vient de représenter, nul motif n'est capable de leur faire quitter cette situation. Qu'un Voïageur s'égare, comme il arrive souvent au Pérou, & qu'il s'avance vers une Cabane pour s'informer du chemin, l'Indien se cache, fait répondre par sa Femme qu'il n'est pas au Logis, & se prive plus volontiers d'une réale, qui est le prix ordinaire du service qu'on lui demande, que d'interrompre son oisiveté. Si le Voïageur quitte son cheval pour entrer dans la Cabane, il ne lui est pas aisé d'en trouver le Maître, parceque ces misérables édifices ne reçoivent de lumière que par une fort petite porte, & qu'en venant du grand jour on n'y distingue point les objets : mais il lui seroit inutile de découvrir l'Indien ; car les prières, les offres & les promesses ne peuvent l'engager à sortir,

DESCRIPTION  
DU PEROU.MŒURS, USA-  
GES, &c. DES  
PERUVIENS.Détail sur leur  
génie & leurs  
usages.

Leur paresse.

DESCRIPTION  
DU PEROU.MŒURS, USAGES,  
&c. DES  
PERUVIENS.

Il est de même de toutes les occupations qu'on leur propose, & qu'ils ont la liberté de refuser. A l'égard de celles qui leur sont prescrites par leur Maître, & pour lesquels ils sont payés, il ne suffit pas de leur dire ce qu'ils ont à faire; on est forcé d'avoir continuellement les yeux sur eux. Si l'on tourne un moment le dos, ils s'arrêtent, & cessent de travailler jusqu'au retour de celui dont ils craignent la présence. La seule proposition qu'ils ne refusent jamais, c'est celle de prendre part aux danses & aux Fêtes: mais il faut qu'elles soient accompagnées du plaisir de boire. Cet amusement fait leur bonheur. C'est par-là qu'ils commencent la journée & qu'ils la finissent. Ils ne cessent de boire, qu'après avoir perdu l'usage de leurs sens dans l'ivresse.

## Leur ivrognerie.

Ce penchant pour l'ivrognerie est si général, que la Dignité de Cacique, ni l'Office d'Alcalde, ne sont pas un frein pour ceux qui en sont revêtus. Ils courent avec le même emportement aux Fêtes solennelles; & la Chicha met au même rang le Cacique, l'Alcalde & leurs plus vils Sujets. Mais, ce qui doit paroître assez étonnant, les Femmes, les Filles, & les jeunes Garçons sont absolument exempts de ce vice. Leurs mœurs ne permettent qu'aux Peres de Famille de boire jusqu'à l'épuisement de leurs forces, parcequ'il n'y a qu'eux qui aient droit d'attendre du secours lorsqu'ils ont perdu toute connoissance. La maniere dont ils célèbrent leurs Fêtes mérite une description.

## Leurs Festins.

Celui qui la fait célébrer invite chez lui toutes les personnes de sa connoissance, & tient prête une quantité de Chicha, proportionnée au nombre de ses Convives. Chacun doit avoir sa cruche, dont la mesure est au moins de trente chopines. Dans la Cour de la Maison, si c'est une grande Bourgade, ou devant la Cabane, si c'est en pleine campagne, on met une Table, couverte d'un Tapis de Tucuyo, réservé pour ces occasions. Tout le Festin se réduit à la Camcha, avec quelques herbes sauvages, bouillies à l'eau. L'Assemblée se forme. On donne à chacun deux ou trois feuilles de cette décoction, à laquelle on joint dix à douze grains de Camcha. Telle est la bonne chere. Ensuite les Femmes accourent & ferment à boire à leurs Maris, dans des Gourdes qu'ils nomment *Pilches*. Ils continuent de boire, jusqu'à ce que la gaieté commence à les animer.

## Leurs Danses.

Alors quelqu'un bat d'une main une espece de Tambourin, & de l'autre, joue du Flageolet; tandis qu'une partie des Assistans de l'un & de l'autre sexe forment leurs danses, qui consistent à se mouvoir de divers côtés, sans aucune sorte d'ordre & de mesure. Quelques Indiennes y mêlent d'anciennes Chançons, dans leur propre Langue; & les grands coups de Chicha ne cessent point de regner entre les Hommes. Ceux qui ne sont pas de la premiere danse se tiennent accroupis, jusqu'à ce que leur tour vienne. La table demeure; mais c'est pour la parade, car il n'y reste rien à manger, & les Convives ne sont plus autour. Lorsqu'à force de boire, ils ont achevé de s'enivrer tous, & qu'ils ne peuvent plus se soutenir sur leurs jambes, ils se couchent pèle-mêle, sans se soucier si l'un est près de la Femme de l'autre, près de sa propre Sœur, de sa propre Fille, ou d'une Parente plus éloignée. Tous les devoirs sont oubliés dans ces occasions, qui durent trois ou quatre jours, jusqu'à ce que les Cutés prennent

nent le pa  
restes de C  
cette trou  
Le lenden  
boit ce qu  
qu'on rec  
que Conv  
sa provisio  
nouveau C  
à l'autre.  
qu'il n'y a  
roit pour  
de pleurer  
est rempli  
tion, & la  
les dernie  
les font e  
honneur.  
long-tems  
mêler une

Autant  
autant son  
moindre g  
sent d'aut  
qu'il faut  
leur Natio  
est une An  
les points  
c'est-à-dire  
se nomme  
l'on comp  
nomme G  
marque bl  
ils ne le j

Leur no  
est le Mai  
ci consiste  
autre appr  
avaient un  
plusieurs f  
nomment  
ancienne l  
parer, ils  
son germe  
le rôtir un  
une certai  
ches, en

Ton

nent le parti de se transporter au champ de la débauche, de répandre les restes de Chicha, qu'on ne peut leur dérober, & d'enmener eux-mêmes cette troupe d'ivrognes, dans la crainte qu'ils n'en aillent acheter d'autre. Le lendemain de la Fête se nomme *Concho*; c'est-à-dire, le jour où l'on boit ce qui est resté de la veille au fond des cruches. C'est par ces restes qu'on recommence, malgré les Curés; & si la chaleur se rallume, chaque Convive court ensuite à sa Cabane, pour en apporter les cruches de sa provision. Quelquefois, ils en achètent à frais communs. Ainsi c'est un nouveau *Concho* qui reste pour le lendemain, & successivement d'un jour à l'autre. Ils ne finiroient, si l'on ne s'efforçoit de les arrêter, que lorsqu'il n'y auroit plus de liqueur à vendre, ou que l'argent leur manqueroit pour en acheter, & qu'on leur en refuseroit à crédit. Leur manière de pleurer les Morts, c'est de bien boire. La Maison d'où part le deuil est remplie de cruches. Ainsi, non-seulement ceux qui sont dans l'affliction, & leurs Amis particuliers, noient leur chagrin dans la Chicha, mais les derniers sortent dans la rue, arrêtent tous les Passans de leur Nation, les font entrer dans la Maison du Mort, & les obligent de boire à son honneur. Cette cérémonie dure trois ou quatre jours, & quelquefois plus long-tems. Il paroît que les Curés sont assez contens, lorsqu'ils y voient mêler une ombre de Christianisme.

Autant que les Péruviens ont de passion pour la danse & l'ivrognerie, autant sont-ils indifférens pour le jeu; on ne leur a jamais remarqué le moindre goût pour cet amusement. Il ne paroît pas même qu'ils connoissent d'autre jeu, que celui qu'ils nomment *Pofa*, c'est-à-dire cent, parce qu'il faut atteindre à ce nombre pour gagner. Le *Pofa* s'est conservé dans leur Nation, depuis la conquête. Ils y emploient deux instrumens: l'un est une Aigle de bois à deux têtes, avec dix trous de chaque côté, où les points se marquent par dixaine; l'autre est un osselet, taillé en dez, c'est-à-dire à six faces, dont l'une, distinguée par une certaine marque, se nomme *Guagro*. Pour jouer, on jette l'osselet en l'air; il retombe, & l'on compte les points marqués sur la face d'enhaut. Si c'est celle qu'on nomme *Guagro*, on gagne dix points; & l'on en perd autant, si c'est la marque blanche opposée. Quoique ce jeu soit particulier à leur Nation, ils ne le jouent gueres que lorsqu'ils commencent à boire.

Leur nourriture ordinaire, comme on a pû le remarquer plusieurs fois, est le Maïz, changé en *Camcha*, & la *Macha*. La préparation de celle-ci consiste à faire griller l'orge, qui se réduit ensuite en farine; & sans autre apprêt, ils en mangent quelques cuillerées, par dessus lesquelles ils avalent une certaine quantité de Chicha. Quoiqu'ils mangent le Maïz de plusieurs façons, la plus commune est de le faire rôtir, & c'est ce qu'ils nomment la *Camcha*. C'est de ce même grain, qu'ils composent la Chicha, ancienne boisson du País, dont ils sont encore fort avides. Pour la préparer, ils font tremper le Maïz, & lorsqu'il commence à pousser un peu son germe, ils le font sécher au Soleil; ce qui ne les empêche point de le rôtir un peu au feu, pour le moudre. La farine se brasse d'abord dans une certaine quantité d'eau. Ensuite ils la mettent dans de grandes cruches, en y ajoutant l'eau qu'ils jugent nécessaire pour le degré de force

DESCRIPTION  
DU PÉROU.  
MŒURS, USA-  
GES, &c. DES  
PÉRUVIENS  
MODERNES.

Leurs Jeux.

Leur nourriture  
ordinaire.

Le Macha,

Le Camcha,

La Chicha: &  
leur composition

DESCRIPTION  
DU PÉROU.MŒURS, USA-  
GES, &c. DES  
PÉRUVIENS  
MODERNES.Facilité des Péru-  
viens à voyager.Forme de leurs  
Cabanes.

Leurs Meubles.

qu'ils veulent lui donner. Cette eau fermente, le second ou le troisième jour. On laisse durer la fermentation à peu près le même tems ; après quoi, l'on trouve une liqueur potable. Le goût en est même assez bon, & tire sur celui du cidre ; mais elle a le défaut de ne pouvoir se conserver plus de huit jours, au bout desquels elle s'aigrit. Elle est apéritive & rafraîchissante ; quoiqu'elle enivre, lorsqu'on en boit avec aussi peu de modération que les Indiens. On lui attribue l'avantage dont jouissent tous les Péruviens, de n'être jamais sujets aux suppressions d'urine. Elle est d'ailleurs fort nourrissante ; & l'on observe qu'avec l'usage presque unique de la Camcha, de la Macha, & de la Chicha, ces Peuples sont robustes & d'un bon tempérament. Le Maïz, cuit à l'eau, jusqu'à ce que le grain s'ouvre, tient lieu de Camcha, sous le nom de *Maté*, & sert aussi à la nourriture, non-seulement des Indiens, mais encore des pauvres Habitans de toutes les races, surtout des Domestiques, qui étant accoutumés dès leur enfance à cet aliment, comme à la Camcha, le préfèrent souvent au pain. Le Maïz encore tendre reçoit diverses préparations en épis, & se nomme *Choglllos*. Dans leurs voyages, les Indiens du Pérou font peu de frais. Toutes leurs Provisions sont renfermées dans un petit sac, qu'ils nomment *Gierita*, rempli de farine d'orge grillé, ou Macha, & d'une cuillière. Ce secours leur suffit pour un voyage de cent lieues. A l'heure du repas, ils s'arrêtent près d'une cabane, où ils sont toujours sûrs de trouver de la Chicha ; ou près d'un ruisseau, dans les lieux deserts. Là, ils prennent, avec la cuillière, un peu de leur farine, qu'ils tiennent quelque tems dans la bouche, avant que de pouvoir l'avaller. Deux ou trois cuillerées apaisent leur faim. Ils boivent à grands traits de la Chicha, ou de l'eau ; & se trouvent assez fortifiés pour continuer leur route.

Leurs Habitations, dans les Campagnes, sont aussi petites qu'il soit possible de se l'imaginer. C'est une Chaumière, au milieu de laquelle on allume du feu. Ils n'ont point d'autre logement, pour eux, pour leur Famille & pour leurs Animaux domestiques, tels que les Chiens, qu'ils aiment beaucoup, & dont ils ont ordinairement trois ou quatre ; un ou deux Cochons, des Poules & des Oies. Leurs Meubles consistent en divers vaisseaux de terre, surtout des Pilches & d'autres cruches, & le coton que leurs Femmes filent ; leurs lits, en quelques peaux de Mouton, étendues à terre, sans coussins & sans couvertures. La plupart ne se couchent point, & dorment accroupis sur leurs peaux. Ils ne se deshabillent jamais pour dormir.

Quoiqu'ils élevent des Poules & d'autres Animaux dans leurs Chaumières, ils n'en mangent point la chair. Leur tendresse va si loin pour ces Bêtes, qu'ils ne peuvent les tuer, ni les vendre. Un Voïageur, qui est forcé de passer la nuit dans une de ces Cabanes, offre envain de l'argent pour obtenir un Poulet. Le seul parti est de le tuer soi-même. Alors l'Indienne jette des cris, pleure, se désole ; enfin voyant le mal sans remède, elle consent à recevoir le prix de sa volaille.

Dans leurs voyages, l'usage ordinaire des Péruviens est de mener avec eux toute leur Famille. Les Mères portent leurs petits Enfans sur leurs

épaules à volent  
ques de  
étro de  
& ces  
la Cab  
que les  
haine p  
où il n  
lorsqu'i  
élevés

La p  
une gr  
pelena  
de leur  
mité d  
mais il  
ceux n  
Dans l  
parler  
superst  
tous le  
ont de  
venir.  
cès dan

Ave  
bles ;  
remen  
tes, il  
Mathé  
pour s  
la pur  
il excé  
de le  
a mis  
Ecclesi  
fectue  
de par  
lui fa  
qui ét  
voïoit

(47)  
prenant  
origine  
étoient  
(48)  
vant les

épaules. La Cabane demeure fermée; & comme il n'y a rien de précieux à voler, une simple courroie suffit pour serrure. Les Animaux domestiques de la Famille sont confiés à quelque Voisin, lorsque le voiage doit être de quelque durée; autrement, on s'en repose sur la garde des Chiens; & ces Animaux sont si fideles, qu'ils ne laissent approcher personne de la Cabane. M. d'Ulloa remarque, comme un phénomène fort singulier, que les Chiens, élevés par des Espagnols & des Métifs, ont une si furieuse haine pour les Indiens, que s'ils en voient entrer un dans une Maison où il ne soit pas connu, ils s'élancent dessus, & le déchirent à l'instant, lorsqu'ils ne sont pas retenus (47); comme, d'un autre côté, les Chiens élevés par les Indiens ont la même haine pour les Espagnols & les Métifs.

La plupart des Indiens qui ne sont pas nés dans une Ville, ou dans une grande Bourgade, ne parlent que la Langue de leur Nation, qu'ils appellent *Quichoa*, & qui fut répandue par les Incas dans toute l'étendue de leur vaste Empire, pour y rendre le Commerce plus aisé par l'uniformité du langage. Quelques-uns néanmoins entendent & parlent l'Espagnol; mais ils n'ont presque jamais la complaisance d'employer cette Langue avec ceux mêmes qui n'entendent pas la leur. Ils s'obtiennent plutôt à se taire. Dans les Villes & les Bourgs, ils se font honneur, au contraire, de ne parler qu'Espagnol, jusqu'à feindre d'ignorer la *Quichoa*. Ils sont tous superstitieux à l'excès; & par un reste de leur ancienne Religion, que tous les efforts des Curés ne sont point encore parvenus à détruire, ils ont des méthodes par lesquelles ils croient pouvoir pénétrer dans l'avenir. Ils en ont d'autres pour se rendre heureux, & pour obtenir du succès dans leurs entreprises.

Avec de si folles erreurs, leurs notions de Christianisme sont très foibles; & M. d'Ulloa convient qu'il s'en trouve fort peu qui l'aient sincèrement embrassé (48). S'ils assistent au Service Divin les Dimanches & les Fêtes, ils y sont forcés par la crainte des châtimens établis. Pendant que les Mathématiciens étoient au Pérou, un Indien aiant manqué à la Messe, pour s'être amusé à boire tout le matin, fut condamné au fouet, qui est la punition ordinaire dans ce cas. Après l'avoir subie sans se plaindre, il exécuta une autre partie de la loi, qui est d'aller trouver le Curé, & de le remercier de son zèle pour ceux qu'il est obligé d'instruire; car on a mis tout en œuvre, pour leur donner une haute idée de la Profession Ecclesiastique. Le Curé lui fit une réprimande, avec une exhortation affectueuse à ne pas négliger les devoirs de la Religion. A peine eut-il cessé de parler, que l'Indien, s'approchant d'un air humble & naïf, le pria de lui faire donner encore le même nombre de coups pour le lendemain, qui étoit une autre Fête, parcequ'aïant envie de boire encore, il prévoit qu'il ne pourroit assister à la Messe. Ce qu'on pourroit prendre pour

(47) Cette singularité paroitra moins surprenante, si l'on se souvient que dans l'origine de la Conquête, les chiens Espagnols étoient dressés à faire la guerre aux Indiens.

(48) Ne faisons point remarquer que suivant les Voïageurs qui ne sont point Espa-

gnols, surtout M. Frezier, & suivant quelques Espagnols mêmes, tels que François Correal, une partie de la faute tombe sur les Ecclesiastiques du País, qui décréditent leur doctrine par leurs mœurs. Les exemples en sont odieux.

DESCRIPTION  
DU PEROU.MŒURS, USA-  
GES, &c. DES  
PERUVIENS  
MODERNES.Comment leurs  
Cabanes sont gar-  
dées dans leur  
absence.Propriété singu-  
lière des chiens.Christianisme des  
Péruviens.

Exempler.



DESCRIPTION  
DU PÉROU.MŒURS, USA-  
GES, &c. DES  
PÉROUVIENS  
MODERNES.

malignité dans une autre Nation, n'est ici, suivant le même Voyageur ; qu'un excès d'ignorance, & d'imbécillité. L'indifférence des Péruviens est égale pour leur ame & pour leur corps. On leur prodigue les instructions : ils ne disputent jamais, ils accordent tout ; mais au fond ils ne croient rien. Sont-ils malades, & menacés de la mort ? On les visite, on les exhorte à faire une fin chrétienne : ils écoutent, sans donner aucune marque de sensibilité. Ces prodigieuses ténèbres, dont on desespere de les faire sortir, ne permettent gueres de les admettre à la participation des Sacremens. Les Indiens même d'une Paroisse n'avertiroient pas le Curé des maladies de leurs Parens ou de leurs Voisins, s'ils n'y étoient forcés par les loix ; & malgré l'ordre établi, il arrive fort souvent qu'ils les laissent mourir sans les secours de la Religion.

## Leurs Mariages.

Dans leurs Mariages, le Christianisme n'a pû les guérir du plus extravagant de tous les préjugés, qui est de se persuader que la Personne qu'ils épousent a peu de mérite, s'ils la trouvent vierge. Aussitôt qu'un jeune homme a demandé une Fille en mariage, & qu'elle lui est accordée, les deux Fiancés commencent à vivre ensemble comme s'ils étoient déjà mariés. Après s'être assurés de leur état dans cette familiarité, le dégoût prend quelquefois au jeune homme, qui abandonne la Fille, sous prétexte qu'elle ne lui plaît pas, ou parcequ'il ne lui a point trouvé l'espece de mérite qu'il desire. Il se plaint de son Beau-Pere, & l'accuse de l'avoir voulu tromper. Si le repentir ne vient point après la fréquentation, qu'ils nomment entr'eux *Amanarse*, il se marie. Cet usage est tellement établi, que les Evêques & les Curés perdent leurs efforts à le combattre. Aussi la premiere question qu'on fait, à ceux qui se présentent pour le Mariage, est s'ils sont *Ammanados*, c'est-à-dire Amans éprouvés, pour les absoudre de ce péché avant que de leur donner la bénédiction nuptiale. Ils ne croient pas qu'un mariage soit bon, s'il n'est solemnel ; & ne le faisant consister que dans la bénédiction du Prêtre, donnée devant un grand nombre de Témoins, on ne peut leur faire entendre qu'ils soient engagés, si cette circonstance manque. On les voit alors changer de Femmes, comme s'ils n'étoient retenus par aucun lien. L'inceste ne les effraie pas plus, surtout dans l'ivrognerie. Envain les corrections sont-elles employées, parcequ'aucun châtement n'imprimant parmi eux de tache honteuse, il n'y en a point d'assez fort pour les contenir. Il leur est égal d'être exposés à la risée publique, ou de danser à leurs Fêtes. Ces deux situations leur paroissent à-peu-près les mêmes, parcequ'ils n'y voient qu'un spectacle qui les amuse. Les châtimens corporels leur sont plus sensibles, par la seule raison qu'ils sont douloureux ; mais, un moment après l'exécution, ils oublient la peine. L'expérience aiant fait assez connoître qu'on ne peut esperer de changement dans leur naturel, on a pris la résolution de fermer les yeux sur une partie de leurs desordres, ou d'employer d'autres voies pour y remédier.

Comment ils  
pratiquent la Re-  
ligion.

Sur les pratiques de Religion, faisons parler M. d'Ulloa, qui cite toujours le témoignage des Curés. « La maniere, dit-il, dont les Indiens du Pérou confessent leurs péchés, paroitra fort singuliere. Lorsqu'ils entrent au Confessionnal, où ils ne viendroient jamais s'ils n'y étoient

» appellés  
» qu'ils o  
» fiteor,  
» suite il  
» ou tel p  
» sans qu  
» lorsqu'i  
» le Prêtr  
» qu'il est  
» le fait,  
» interro

L'idée  
ment à to  
que sur au  
tus que p  
nacée, ni  
paroissent  
rence, &  
riosité de  
fanté, do  
l'autre, I  
» sieurs l  
» Contri  
» tion. L  
» dans sa  
» Loin d  
» proche  
» du dég  
» Il parle  
» qu'une  
» doit fa  
» il obéi  
» jettant  
» vif, q  
» ou dire  
» duit au  
» de vie

Ce car  
Taureau,  
Il est jett  
pas même  
roit plus  
pour com  
pour la f

(49) Vo  
chap. 6.

» appellés, il faut que le Curé commence par leur enseigner tout ce  
 » qu'ils ont à faire, & qu'il ait la patience de réciter avec eux le *Con-*  
 » *fiteor*, d'un bout à l'autre; car s'il s'arrête, l'Indien s'arrête aussi. En-  
 » suite il ne suffit pas que le Confesseur lui demande s'il a commis tel  
 » ou tel péché, mais il faut qu'il affirme que le péché a été commis,  
 » sans quoi l'Indien nieroit tout. Le risque de se tromper n'est pas grand,  
 » lorsqu'il s'agit des péchés ordinaires à la Nation. L'Indien voyant que  
 » le Prêtre insiste, & parle de certitude & de preuves, s'imagine alors  
 » qu'il est informé par quelque moyen surnaturel; non-seulement il avoue  
 » le fait, mais il découvre les circonstances sur lesquelles il n'est point  
 » interrogé (49). «

L'idée de la mort, & la crainte que son approche imprime naturelle-  
 ment à tous les Hommes, ont beaucoup moins de force sur les Péruviens  
 que sur aucune autre Nation. Dans toutes leurs maladies, ils ne sont abbat-  
 tus que par la douleur; ils ne comprennent point que leur vie soit me-  
 nacée, ni comment on peut la perdre; & les exhortations des Prêtres ne  
 paroissent pas les toucher. M. d'Ulloa, surpris de cette stupide indiffé-  
 rence, & croyant ne devoir l'attribuer qu'à la force du mal, eut la cu-  
 riosité de voir, aux derniers momens de leur vie, deux Criminels en bonne  
 fanté, dont la Justice avoit décidé le sort; l'un, Metif, ou Mulâtre;  
 l'autre, Indien. « Il se fit conduire à la Prison. Le premier, que plu-  
 » sieurs Prêtres exhortoient en Espagnol, faisoit des Actes de Foi, de  
 » Contrition & d'Amour, avec toute la fraieur qui convenoit à sa situa-  
 » tion. L'Indien avoit autour de lui d'autres Prêtres, qui lui parloient  
 » dans sa Langue naturelle. Sa tranquillité l'emportoit sur celle des Assistans.  
 » Loin de manquer d'appétit, comme son Compagnon d'infortune, l'ap-  
 » proche de sa dernière heure sembloit redoubler son avidité à profiter  
 » du dégoût de l'autre, pour manger la portion qu'il lui voyoit rejeter.  
 » Il parloit à tout le monde, avec la même liberté que s'il n'eût joué  
 » qu'une farce. Si les Prêtres lui faisoient quelque demande, il répon-  
 » doit sans aucune marque de trouble. On lui disoit de s'agenouiller,  
 » il obéissoit: on lui disoit des prières; il les répétoit mot pour mot,  
 » jettant les yeux, tantôt d'un côté, tantôt de l'autre, comme un Enfant  
 » vif, qui ne donne qu'une médiocre attention à ce qu'on lui fait faire  
 » ou dire. Il ne perdit point cette insensibilité jusqu'à ce qu'il fut con-  
 » duit au gibet, où son Compagnon étoit déjà; & tant qu'il eut un souffle  
 » de vie, on ne remarqua point en lui la moindre altération (50). «

Ce caractère est le même, lorsqu'un Péruvien s'expose à la furie d'un  
 Taureau, sans autre ruse que dans la manière dont il s'en laisse frapper.  
 Il est jetté dans l'air, & tout autre seroit tué de sa chute; mais n'en étant  
 pas même blessé, il se relève fort content de sa victoire, qu'on appelle-  
 roit plus justement celle du Taureau. Lorsqu'ils se joignent en troupes,  
 pour combattre contre d'autres Hommes, ils les attaquent, sans aucun égard  
 pour la supériorité du nombre, & sans faire attention à leur perte; in-

DESCRIPTION  
 DU PÉROU.  
 MŒURS, USA-  
 GES, &C. DES  
 PÉRUVIENS  
 MODERNES.

Insensibilité des  
 Péruviens pour  
 la mort.

Elle est la même  
 dans leurs combats  
 contre les  
 Hommes & les  
 Bêtes.

(49) Voyage du Pérou, Tom. 1, Liv. 6. (50) *Ibidem*,  
 chap. 6.

DESCRIPTION  
DU PÉROU.  
MŒURS, USA-  
GES, &c. DES  
PÉRUVIENS  
MODERNES.

trépidité qui mériteroit de l'admiration, si la valeur y avoit quelque part ; mais qui ne peut passer , dans eux , que pour un brutal emportement , fondé sur l'ignorance du danger. Ils sont fort adroits , comme les Indiens du Chili , à passer un laqs au cou de toute sorte d'Animaux , en courant à toute bride ; & ne connoissant aucun péril , ils attaquent ainsi les Bêtes les plus féroces , sans en excepter les Ours. Un Péruvien , à cheval , porte dans la main une courroie si menue , que l'Ours ne peut la saisir de ses pattes , & si forte néanmoins , qu'elle ne peut être rompue par l'effort de la course du Cheval & de la résistance de l'Ours. Aussitôt qu'il découvre l'Animal , il pousse à lui ; & celui-ci se dispose à s'élaner sur le Cheval. L'Indien , arrivant à portée , jette le laqs , saisit l'Ours au cou ; & l'autre bout du laqs étant attaché à la selle du Cheval , il continue de courir avec la plus grande légèreté. L'Ours , occupé à se délivrer du nœud coulant qui l'étrangle , ne peut suivre le Cheval , & tombe enfin roide mort. On a peine à décider qui l'emporte , dans cette action , de l'adresse ou de la témérité. Dans la Province d'Alausi , vers la Cordillière Orientale , qui est le País où ces Animaux abondent le plus , on ne leur fait point autrement la guerre.

Leur stupidité  
n'est pas invinc-  
ble.

Au reste , l'abrutissement des Péruviens ne paroît venir , que du peu de soin qu'on prend de leur cultiver l'esprit , surtout dans l'enfance ; car ceux qui reçoivent une bonne éducation deviennent du moins capables de quelque discernement , & se rapprochent de l'espece humaine par un développement sensible de leurs facultés. Ce qui réussit , dans quelque degré , à l'égard des Enfans les plus barbares , a plus de succès encore sur ceux qui naissent d'un Pere qu'on a déjà fait instruire. Sans citer l'exemple des Peuples du Paraguay (51) , dont les Jésuites ont fait une société d'Hommes assez raisonnables , on reconnoît que les Péruviens élevés dans les Villes & dans les grands Bourgs , sur-tout ceux qui exercent quelque métier & qui savent la Langue Espagnole , ont plus d'ouverture d'esprit & moins de grossièreté dans les mœurs , que ceux des Campagnes. Ils ont une sorte d'habileté , avec beaucoup moins d'erreurs & de vicieuses habitudes. On les distingue par le nom Espagnol de *Landinos* , qui revient à celui de *Prud'hommes*. S'ils conservent quelques usages Indiens , c'est par un reste de communication avec ceux qui sont moins policés , ou par d'anciens préjugés , qui les attachent encore à l'imitation de leurs Ancêtres. Les plus spirituels sont ceux qui exercent la profession de Barbiers. Ils y joignent ordinairement celle de Chirurgiens , du moins pour la saignée ; & l'on nous assure qu'au jugement même de M. de Jussieu & de M. de Seniergues (52) , ils peuvent aller de pair avec les plus fameux Phlébotomistes de l'Europe. C'est le Commerce , que cette profession leur procure avec les premières Personnes du País , qui les élève par l'esprit & les manières au-dessus de tous leurs Compatriotes. On ne sauroit douter que s'il y avoit des Ecoles , où l'on enseignât régulièrement la Langue Espagnole aux Indiens ,

Effets de l'éduca-  
tion & de l'exem-  
ple.

(51) M. d'Ulloa rend témoignage que dans toutes les vastes Régions qu'il a parcourues , il n'a trouvé aucune différence entre tous les Indiens de l'Amérique méridionale , *ubi supra* , p. 347.

(52) Chirurgien Anatomiste de MM. les Académiciens François , dont on a vu la malheureuse fin , dans le Journal de M. de La Condaminé.

comme le  
pouvoir &  
le seul av  
des ténéb  
tousjours e

Les Pér  
mun part  
eu soient  
rresse. C'e  
Elle ne ré  
ans , sans  
commenc  
tre la ma  
sur le per  
On a vu  
ne doiver

Ils font  
noître sou  
les en gu  
de fièvre  
Ils appro  
ton ; ils  
celle de  
qui lui p  
est rort c  
jouissent  
viens , H  
simple , &  
ment. Av  
de l'Aji &  
che un m  
avallant d

Leurs c  
des Plant  
les Ordor  
son distri  
vail est a  
banes , &  
Mita. Qu  
parceque  
peu d'util  
dre les p  
leurs Fam  
falaire an  
qui se d  
pour les  
La subsista

comme le portent les anciens Réglemens qui concernent les Indes, le pouvoir & l'occasion qu'ils auroient de converser avec les Espagnols, ou le seul avantage de les entendre, serviroient beaucoup à les faire sortir des ténèbres, où la négligence qu'on a, pour leur instruction, les tiendra toujours ensevelis.

Les Péruviens sont naturellement robustes. Le mal vénérien, si commun parmi leurs Maîtres, les attaque rarement; soit que leurs humeurs eu soient moins susceptibles, ou que l'usage de la Chicha les en garantisse. C'est la Petite-vérole qui fait le plus de ravage dans leur Nation. Elle ne régné pas continuellement; & quelquefois il se passe sept ou huit ans, sans que personne en ressenté la moindre atteinte: mais lorsqu'elle commence à paroître, elle répand la désolation dans les Campagnes. Outre la malignité du mal, on rejette une partie de ses malheureux effets, sur le peu d'assistance qu'on donne aux Malades. Ils manquent de tout. On a vu comment ils sont logés, vêtus & nourris. Ceux qui échappent, ne doivent la vie qu'à la force de leur tempéramment.

Ils sont aussi fort sujets au mal de la Vallée, qu'on a déjà fait connoître sous le nom de Bicho: mais ils ont des pratiques simples, qui les en guérissent promptement. Quelquefois ils sont attaqués d'une sorte de fièvre maligne, dont la guérison est également prompte & singulière. Ils approchent le Malade du feu, & le placent sur deux peaux de Mouton; ils mettent près de lui une cruche de Chicha. La chaleur du feu & celle de la Fièvre lui causent une soif, qui le fait boire sans cesse; ce qui lui procure une éruption si décisive, que dans un jour ou deux, il est mort ou rétabli. Ceux qui échappent de ces maladies épidémiques, jouissent long-tems d'une parfaite santé. Il n'est pas rare de voir des Péruviens, Hommes & Femmes, qui ont plus de cent ans. Leur nourriture simple, & toujours la même, ne sert pas peu à fortifier leur tempéramment. Avec les alimens qu'on vient de nommer, il font un grand usage de l'Aji & du sel, c'est-à-dire qu'ils se mettent en même-tems dans la bouche un morceau d'Aji & quelques grains de sel, qu'ils y conservent, en avallant de la Macha, ou de la Camcha, jusqu'à ce qu'ils soient rassasiés.

Leurs occupations communes se réduisent aux Fabriques, à la culture des Plantations, & au soin des Bestiaux. Chaque Village est obligé, par les Ordonnances, de fournir tous les ans aux Haziendas, ou Métairies de son district, un certain nombre d'Indiens, auxquels le prix de leur travail est assigné. Après une année de service, ils retournent à leurs Cabanes, & d'autres viennent leur succéder. Cette répartition se nomme *Mita*. Quoiqu'elle regarde aussi les Fabriques, on a renoncé à l'observer, parcequ'en étant pas tous exercés au métier de Tisserands, il y auroit peu d'utilité à tirer de ceux qui l'entendent mal. On se borne à prendre les plus habiles, qui se fixent dans les fabriques mêmes, avec leurs Familles, & qui enseignent le même Art à leurs Enfans. Outre le salaire annuel de ces deux sortes d'Ouvriers; les Maîtres donnent, à ceux qui se distinguent par leur industrie, des fonds de terre & des Bœufs, pour les faire valoir. Ils défrichent alors, ils labourent, ils sement, pour la subsistance de leurs Familles; ils bâtissent des Cabanes autour de la

DESCRIPTION  
DU PEROU.

MŒURS, USA-  
GES, &c. DES  
PERUVIENS  
MODERNES.

Maladies des Pé-  
ruviens.

Comment ils se  
guérissent de la  
fièvre.

Ils vivent long-  
tems.

Leurs occupa-  
tions.

DESCRIPTION  
DU PÉROU.MŒURS, USA-  
GES, &c. DES  
PÉROUVIENS  
MODERNES.Chacare, ou  
Chacarite.Témoignage de  
M. Frezier sur  
quelques points  
mal éclaircis.

Métairie, qui devient ainsi une Maison seigneuriale, & qui forme quelquefois, par degrés, un Village fort nombreux. C'est à ces Terres défrichées, qu'on donne le nom de *Chacare*, ou Chacarite.

Avec quelque confiance qu'on ait suivi jusqu'à présent M. d'Ulloa, on a déjà fait entendre, qu'en déplorant avec beaucoup de candeur & d'humanité l'état des Indiens du Pérou, il traite toujours les Espagnols du Pais avec un peu de faveur; & personne n'a dû s'attendre, en effet, qu'il rendit une justice trop sévère à sa Nation. Mais la bonne-foi nous oblige de remarquer qu'on trouve dans quelques autres Voyageurs, un peu plus d'explication sur divers points qu'il s'est cru dispensé d'éclaircir. M. Frezier, qui avoit fait un assez long séjour au Pérou, & qui n'y avoit employé le tems qu'à s'instruire, nous apprend, par exemple, pourquoi la Religion chrétienne, qu'on a fait embrasser aux Péruviens, n'a point encore pris d'heureuses racines dans le cœur de ces Peuples. C'est, dit-il, parcequ'ils conservent une forte inclination pour le culte du Soleil, qui étoit leur ancienne Idolâtrie. Dans les grandes Villes, où l'on doit supposer qu'ils ont pris plus d'attachement pour le Christianisme, ils ont des jours où leur dévotion pour le Soleil se réveille, avec leur amour pour leurs anciens Rois, & leur fait regretter un tems qu'ils ne connoissent plus que par les recits de leurs Peres. Tel est le jour de la Nativité de la Vierge, auquel ils célèbrent la mort d'Atahualipa, par une espece de Tragédie, qu'ils représentent dans les rues. Ils s'habillent à l'antique; ils portent encore les images du Soleil & de la Lune, leurs cheres Divinités, & les autres Symboles de l'Idolâtrie, qui sont des bonnets formés en tête d'Aigle ou de Condor, des habits de plumes, & des ailes si bien ordonnées, que de loin ils ressemblent à des Oiseaux. Dans ces Fêtes, ils boivent beaucoup, & peut-être n'ose-t-on leur en ôter la liberté. Comme ils sont extrêmement adroits à jeter des pierres avec la main & la fronde, malheur à qui tombe sous leurs coups pendant leur ivresse: les Espagnols, si redoutés de leur Nation, ne sont pas alors en sûreté; la fin de ces jours de trouble est toujours funeste à quelques-uns, & les plus sages prennent grand soin de se tenir renfermés. On s'efforce de supprimer ces Fêtes; & depuis quelques années on en a retranché le Théâtre, où ils représentoient la mort de l'Inca (53).

Obstacle à la  
conversion des  
Péruviens.

Mais, suivant le même Voyageur, le principal obstacle à leur parfaite conversion, est qu'ils sont fort mal instruits, & que la Doctrinè qu'on leur prêche est sans cesse démentie par les exemples (54). « Quel moien, » dit M. Frezier, de leur interdire le commerce des Femmes, lorsqu'ils » en voient deux ou trois aux Curés? D'ailleurs chaque Curé est pour » eux, non pas un Pasteur, mais un Tyran, qui va de pair avec les Gou- » verneurs Espagnols, pour les suzer, qui les fait travailler à son profit » sans les récompenser de leurs peines, & qui les roue de coups au moins » dre mécontentement. Il est certains jours de la semaine, où l'Ordon-

(53) Relation de la Mer du Sud, p. 249. n'épargne pas plus les Prêtres du Pérou; mais c'est dans les premiers tems, où la licence de la Conquête sembloit autoriser la désordre.

» nance  
» rive d  
» volée  
» pour f  
» que d  
» pour f  
» creme  
» comm  
» quelle  
» dolâtr  
» sur les  
» Moine  
» c'est u  
» de ce  
» bonne  
» priere  
aux Jésus  
se rendr  
se font  
C'est ain  
des Mex

Les C  
du malh  
ces Peup  
neurs, q  
fournir  
prodigie  
dre, ils  
excessif.  
leur Jur  
Indiens,  
nent à c  
prétexte  
juger co  
assortim  
dises do  
laquelle  
siste pas  
& autres  
sans paï  
Delà vi  
en refer  
faire po  
leur suff

(55) Ib  
(56) M  
vues de

nance royale oblige les Indiens de venir au Catéchisme : s'il leur arrive d'y venir un peu tard, la correction paternelle du Curé est une volée de coups de bâton, appliqués dans l'Eglise même; de sorte que pour se rendre le Curé propice, chacun d'eux apporte son présent, tel que du Maïz pour ses Mules, ou des fruits, des légumes & du bois pour sa Maison. S'il s'agit d'enterrer les Morts, ou d'administrer les Sacrements, les Curés ont plusieurs moïens pour augmenter leurs droits; comme de faire des Patrons de divers Saints, ou certaines cérémonies, auxquelles ils fixent un prix arbitraire. Ils ont même conservé des restes d'Idolâtrie, tels que l'ancienne coutume de porter des viandes & des liqueurs sur les tombeaux, parceque cette superstition leur rapporte beaucoup. Si les Moines vont, dans les Campagnes, faire la quête pour leurs Couvens, c'est une expédition vraiment militaire: ils commencent par s'emparer de ce qui leur convient; & si l'Indien propriétaire ne lâche point de bonne grace ce qui lui est extorqué, ils changent leur apparence de prière en injures, qu'ils accompagnent de coups (55). « M. Frezier rend aux Jésuites un témoignage plus honorable. Ils savent, dit-il, l'art de se rendre maîtres des Indiens; & comme ils sont d'un bon exemple, ils se font aimer de ces Peuples, & leur inspirent le goût du Christianisme. C'est ainsi qu'ils ont formé, près de la Paz, les Missions des Yungos & des Moxas, à l'imitation de celles du Paraguay (56).

Les Curés, continue le même Voyageur, ne font encore que la moitié du malheur des Péruviens. Malgré les défenses de la Cour d'Espagne, ces Peuples sont traités fort durement par les Corrégidors, ou Gouverneurs, qui les font travailler pour eux & pour leur Commerce, sans leur fournir même des vivres. Ils font venir du Tucuman & du Chili une prodigieuse quantité de Mules; & s'attribuant un droit exclusif de les vendre, ils forcent les Indiens de leur district de les prendre d'eux à un prix excessif. Le droit que le Roi leur accorde aussi, de vendre seuls, dans leur Jurisdiction, les Marchandises de l'Europe qui sont nécessaires aux Indiens, leur fournit un autre moïen de vexation. Comme ils les prennent à crédit, & par conséquent pour le triple de ce qu'elles valent, sous prétexte qu'au Pérou la dette court grand risque en cas de mort, on peut juger combien ils les renchérisent aux Indiens; & parceque ce sont des assortimens, il faut souvent que ces Malheureux se chargent de marchandises dont ils n'ont pas besoin, car on les oblige d'acheter la portion à laquelle ils sont taxés. C'est encore un usage fort ancien, & qui n'en subsiste pas moins pour avoir été mille fois défendu, que les Marchands, & autres Espagnols qui voyagent, prennent hardiment, & le plus souvent sans paier, ce qui se trouve de leur goût dans les Cabanes des Indiens. Delà vient que ces Peuples, exposés à tant de pillages, n'ont jamais rien en réserve, pas même de quoi manger. Ils ne sement que le Maïz nécessaire pour leurs Familles, & cachent dans des Cavernes la quantité qui leur suffit pour une année. Ils la divisent en cinquante-deux parties, pour

(55) *Ibid.* p. 241.

(56) M. Frezier prête ici aux Jésuites des vues de domination, dont il confesse lui-

même qu'il ne connoît aucune preuve. p. 243.

Ils ont expliqué leur conduite au Tome VIII des Lettres édifiantes.

DESCRIPTION  
DU PEROU.MŒURS, USA-  
GES, &c. DES  
PÉRUVIENS  
MODERNES.Vexations des  
Corrégidors.

DESCRIPTION  
DU PEROU.MŒURS, USA-  
GES, &c. DES  
PERUVIENS  
MODERNES.Haine entre les  
Indiens & les  
Negres.Loix qui empê-  
chent entr'eux les  
commerces d'A-  
mour.Mines cachées  
aux Espagnols.

le même nombre de semaines ; & le Pere ou la Mere , seuls Posses-  
seurs du secret , vont prendre chaque semaine leur provision pour cet  
espace.

Il paroît certain à M. Frezier que les Péruviens , poussés à bout par la  
dureté du joug Espagnol , n'aspirent qu'au moment de pouvoir le secouer.  
Ils font même de tems en tems quelques tentatives à Cusco , où ils com-  
posent le gros de la Ville ; mais comme il leur est défendu de porter les ar-  
mes , on les apaise aisément par des menaces ou des promesses. D'ail-  
leurs les Espagnols se trouvent un peu renforcés par le grand nombre d'Es-  
claves Negres , qu'il font venir tous les ans de Porto-Belo & de Panama ,  
où sont les Bureaux de l'Assiento. Comme il ne leur est plus permis de  
réduire les Indiens à l'esclavage , ils ont moins d'égards pour eux que pour  
les Negres , qui leur coutent assez cher , & qui font la plus grande par-  
tie de leur richesse & de leur magnificence. Ceux-ci , faisant fond sur l'af-  
fection de leurs Maîtres , imitent leur conduite à l'égard des Indiens , &  
prennent sur eux un ascendant qui nourrit une haine implacable entre ces  
deux Nations. Les Ordonnances sont d'ailleurs remplies de sages pré-  
cautions , pour empêcher qu'elles ne se lient. Il est défendu , par exem-  
ple , aux Negres & aux Negresses d'avoir aucun commerce d'amour avec  
les Indiens & les Indiennes , sous peine , pour les mâles , d'être mutilés  
des parties naturelles , & pour les Negresses , d'être rigoureusement fusti-  
gées (57). Ainsi les Esclaves Negres , qui dans d'autres Colonies sont les  
ennemis des Blancs , sont ici les Partisans de leurs Maîtres. Cependant il  
ne leur est pas plus permis qu'aux Indiens de porter les armes , parcequ'ils  
en ont quelquefois abusé.

L'invincible aversion des Péruviens pour les Espagnols produit un autre  
mal , qui n'a pas cessé depuis la conquête. Elle fait que les Trésors en-  
fouis & les plus riches Mines , dont ils ont entr'eux la connoissance , de-  
meurent cachés , & par conséquent inutiles aux uns & aux autres ; car  
les Indiens mêmes n'en tirent aucun parti pour leur propre usage : ils ai-  
ment mieux vivre de leur travail , & dans la dernière misere. L'opinion  
commune des Espagnols est qu'ils les enchantent. Ils racontent les plus  
étranges aventures , de ceux qui ont entrepris de les découvrir ; telles que  
des morts subites , par des vapeurs , des éclairs , & des tonnerres : mais  
entre tous ces prodiges , il n'y a d'avéré que les épanchemens d'eau , dont  
les Mines se trouvent quelquefois inondées , sans qu'il soit besoin de re-  
courir à des causes furnaturêlles. Cependant personne ne doute que les  
Péruviens ne connoissent plusieurs belles Mines , qu'ils ne veulent pas dé-  
couvrir , autant pour empêcher que l'or ne sorte de leur País , que dans  
la crainte qu'on ne les force d'y travailler. La fameuse Mine de Salcedo  
lui fut découverte par une Indienne , qui l'aimoit éperdument. On n'ap-  
plique point les Negres au travail des Mines , parcequ'ils y meurent tous.  
Les Indiens mêmes n'y résistent , dit-on , qu'avec le secours de diverses

(57) Se mando que para adelante ningun  
Negro ni Negra se prediesse servir de Yndio ,  
so pena que al Negro , que se sirviessse de

Yndia , se cortassen los genitales ; y si se sir-  
viessse de Yndio , cien azotes para la primera  
vez. *Herrera* , ann. 1551.

Herbes c  
gnols , q  
le nomb  
avant la  
toutes le  
quelque  
part dev  
Corrégid  
à divers  
pagnole.

M. Fre  
de Quito  
du País  
sur la té  
ordinaire  
Homme  
manches  
puis la  
a simpl  
sage s'e  
ner une

Il nou  
lue dans  
singulier  
non-seu  
du Péro  
de Cou  
blic , à  
sa Fem  
monie ,

Avan  
refuser  
usages  
Parens  
de l'Eu  
real &  
tiens d  
la Mer  
Chrétien  
signifio  
gnés d  
altérée  
têtes ,  
jours

Herbes qui augmentent leur force. Il est certain, par l'aveu des Espagnols, que rien n'a tant contribué que ce pénible exercice, à diminuer le nombre des Habitans naturels du Pérou, qui se comptoit par millions avant la conquête. Les Mines de Guancavelica ont eu plus de part que toutes les autres à leur destruction. On assure que lorsqu'ils y ont passé quelque tems, le vif-argent les pénètre avec tant de force, que la plupart deviennent tremblans & meurent hébétés (58). Les cruautés des Cortégidors & des Curés en ont aussi forcé plusieurs de s'aller joindre à diverses Nations voisines, qui ont toujours rejeté la domination Espagnole.

M. Frezier nous représente l'habillement des Vallées, peu différent de celui de Quito & des Montagnes. Les Femmes portent de plus une pièce d'étoffe du Pais, bigarrée de couleurs vives, qu'elles se mettent quelquefois plissée sur la tête, & quelquefois sur les épaules comme un *Amicè*, mais plus ordinairement sur le bras, comme les Chanoines portent l'aumusse. Les Hommes, au lieu du Poncho, ont un Sur-tout, en forme de sac, dont les manches ne viennent qu'au-dessus du coude. Elles ont été ajoutées depuis la conquête; car dans les figures mêmes des anciens Incas, il n'y a simplement que deux trous pour le passage des bras, comme l'usage s'en conserve encore à Quito. M. Frezier prit la peine de dessiner une de ces anciennes figures, d'après un Tableau des Indiens de Cusco.

Il nous apprend aussi que malgré la destruction des Incas, telle qu'on l'a lue dans l'article des Vicerois, une ligne, restée de cette race, jouit d'une singulière distinction à Lima. Le Chef, qui porte le nom d'Ampuero, est non-seulement reconnu du Roi d'Espagne pour Descendant des Empereurs du Pérou, mais en cette qualité Sa Majesté Catholique lui donne le titre de Cousin, & lui fait rendre par les Vicerois une espece d'hommage public, à leur entrée. Ampuero se met dans un Balcon, sous un dais, avec sa Femme; & le Viceroi, s'avancant sur un Cheval dressé pour cette cérémonie, fait faire à sa monture trois courbettes vers le Balcon.

Avant que de passer au second tableau des Indiens, on ne peut refuser, à la curiosité du Lecteur, une courte esquisse des mœurs & des usages de cette espece de Péruviens-Espagnols, qui, tirant leur origine de Parens Européens, sont ici distingués, comme dans toutes les Colonies de l'Europe, par le titre de *Créoles*. A commencer par la Religion, Correal & M. Frezier leur attribuent la vanité de se croire les meilleurs Chrétiens de l'Univers. Pendant que les François portoient leur Commerce à la Mer du Sud, ils prétendoient se distinguer d'eux par cette qualité. Un *Chrétien* & un *François*, étoit une maniere de parler fort en usage, qui signifioit un Espagnol & un François; mais nos Voiageurs sont fort éloignés de leur attribuer cette perfection. L'abstinence des viandes est fort altérée chez eux par l'usage de la *Grossura*, qui consiste en langues, en têtes, piés, entrailles, & extrémités des Animaux, dont ils mangent, les jours maigres; sans y comprendre l'usage de la *Manteca*, ou graisse de

DESCRIPTION  
DU PEROU.

MŒURS, USA-  
GES, &c. DES  
PERUVIENS  
MODERNES.

Principale cause  
de la diminution  
des Péruviens.

Habillement des  
Vallées.

Singulière dis-  
tinction que l'Es-  
pagne accorde à  
un descendant  
des Incas.

MŒURS, USA-  
GES, &c. DES  
CRÉOLES.

Leur Religion.

(58) Relation de la Mer du Sud, p. 251.



DESCRIPTION  
DU PÉROU.

MŒURS, USA-  
GES, &c. DES  
CRÉOLES.

Porc & de Bœuf, dont ils se servent au lieu d'huile & de beurre. On ne connoît point, au Pérou, d'autre Office divin que la Messe. Ceux qui sont à plus de trois lieues de l'Eglise Paroissiale, & les Indiens mêmes, qui n'en sont point à plus d'une lieue, ont été dispensés d'entendre la Messe les jours de Fête. A Lima, on s'exempte d'assister à la Messe de Paroisse, parcequ'il est peu de bonnes Maisons qui n'aient leur Chapelle, où elle se dit pour la commodité des Habitans.

Il paroît que toute la piété des Créoles se réduit à la dévotion du Rosaire, qui se récite publiquement dans chaque Bourgade jusqu'à trois fois la semaine, ou dans les Processions nocturnes, ou en Famille, ou tous les jours au soir en particulier. Les Religieux portent le Rosaire au cou, & les Séculiers sous leurs habits. M. Frezier prétend avoir observé, plusieurs fois, qu'ils le récitent pour le succès de leurs intrigues amoureuses.

Après le Rosaire, suit la dévotion du Mont-Carmel, dont les Religieux de la Merci ne tirent pas moins d'avantage, que les Dominicains du Rosaire. Celle de l'Immaculée Conception tient le troisième rang. Les Cordeliers & les Jésuites l'ont accréditée, jusqu'au point qu'on la célèbre dans les actions les plus indifférentes. On ne commence point le dîner, on ne se leve point de table, on n'allume point le soir une chandelle, sans prononcer avec emphase; " Loué soit le très saint Sacrement de l'Au- " tel, & la sainte Vierge, Notre-Dame, conçue sans tache & sans pé- " ché originel, depuis le premier instant de son existence; " *desde el primero instante de su ser natural.* On ajoute aux Litanies, *absque labe concepta.* Enfin cette question, pieuse en elle-même, mais qui n'appartient point à l'essence du Christianisme, entre dans tous les événements de la vie.

La superstition des Créoles du Pérou n'a pas de bornes. Ceux qui portent le Rosaire au cou, y joignent des *Habillas*, espece de châtaignes, & un autre fruit dont la figure approche de celle d'une poire, avec des noix muscades & divers Amulettes, pour se garantir des Sorciers & du mauvais air. Les Dames en portent d'autres, autour de leurs colliers. Ce sont des médailles sans empreinte, avec une petite main de Jaïet, large de trois lignes, on de bois de Figuier; fermée, à la réserve du pouce, qui est élevé. La vertu, qu'elles attribuent à ces Amulettes, est de les garantir du mal qu'elles craignent de ceux qui admirent leur beauté; elles l'appellent *le mal des yeux.* Cette superstition est générale. Mais celle qui l'emporte sur toutes les autres est de se munir d'un habit de Moine, qu'on doit avoir acheté dans le cours de sa vie, & dans lequel on se fait enterrer. Les Religieux ont persuadé aux Créoles riches, que plus ils se font enterrer proche de l'Autel, plus ils participent aux Prieres ecclésiastiques. M. Frezier assure que deux jours avant son départ de Lima, deux Particuliers, pénétrés de cette opinion, avoient donné chacun six mille piastres, pour être enterrés dans le Caveau des Augustins de Lima.

Le culte des Images est poussé jusqu'à l'Idolâtrie. On ne voit que statues, qu'on prend soin d'orner, & devant lesquelles tout le monde vient brûler de l'encens. Des Quêteurs, à pied & à cheval, en portent dans les

rués, sous  
baïser aux  
tout, abus  
fit celui d  
cun leur F  
Monastere  
sans le fe  
pation ne  
Latin du  
loit expliq

Dans le  
en Europe  
d'un assez  
distinction  
& cette N  
actions. Il  
reçoivent

A l'égar  
Lima & d  
Sciences.

que les un  
qu'ils trait  
l'antipathie  
raison est  
& la plus

Ils ont peu  
continue  
n'en excep  
vont d'une  
de curiosi  
pratiques  
moins s'ils  
fent les p  
mes, qui  
qu'à dorm  
du tems,  
néantise v  
Ouvriers d

En gé  
moins cet  
vin. On a  
plutôt pou  
goût de p  
un repas  
Convives

(\*) M. Fr

rues, sous un verre, enchassés dans de grands cadres, qu'ils donnent à baiser aux Passans, pour une certaine rétribution. Les Religieux, surtout, abusent là-dessus de la crédulité du Peuple. Ils joignent à ce profit celui du Commerce, dont ils tirent assez de parti pour entretenir chacun leur Femme. Au reproche qu'on leur en fait, ils répondent que leur Monastere ne leur fournissant que la nourriture, ils ne pourroient vivre sans le secours d'une Amie, qui fournit à leurs autres besoins. Cette dissipation ne leur permettant gueres d'étudier, la plupart ne connoissent que le Latin du Missel, & ne seroient point en état de dire la Messe, s'il falloit expliquer ce qu'ils prononcent (\*).

Dans le caractère & les inclinations des Créoles, on trouve, comme en Europe, un mélange de bien & de mal. Ceux des Montagnes sont d'un assez bon commerce. Les plus pauvres se donnent pour des gens de distinction, entre les Indiens, les Negres, les Mulâtres & les Metifs; & cette Noblesse imaginaire devient la source d'une infinité de bonnes actions. Ils exercent l'Hospitalité, sur-tout dans les Campagnes, où ils reçoivent fort généreusement les Etrangers.

A l'égard de l'esprit, tous les Voïageurs en accordent aux Créoles de Lima & des Vallées, avec de la vivacité même & de la disposition aux Sciences. On ajoute que ceux des Montagnes en ont un peu moins; mais que les uns & les autres s'en croient plus que les Espagnols Européens, qu'ils traitent de *Cavallos*, c'est-à-dire Bêtes; peut-être par un effet de l'antipathie qui ne cesse point de régner entr'eux, & dont la principale raison est qu'ils ne peuvent voir, sans une mortelle jalousie, les Charges & la plus belle partie du Commerce entre les mains de ces Etrangers. Ils ont peu de goût pour la guerre. La mollesse, dans laquelle ils vivent continuellement, leur fait craindre tout ce qui menace leur repos. On n'en excepte que les voïages, dont la fatigue ne les effraie point. Ils vont d'une extrémité du Pérou à l'autre, dans une partie de plaisir ou de curiosité. On les trouve aussi rusés que les Européens, pour toutes les pratiques du Commerce; mais leur paresse les éloignant du travail, du moins s'ils n'y sont engagés par l'espérance d'un gain considérable, ils laissent les profits ordinaires aux Espagnols de l'Europe. Les Ouvriers mêmes, qui n'ont que leur profession pour vivre, poussent l'indolence jusqu'à dormir régulièrement au milieu du jour; & perdant ainsi la moitié du tems, ils rendent tous les Ouvrages excessivement chers. Cette fainéantise vient peut-être du climat; car on observe que les plus laborieux Ouvriers de l'Europe deviennent bientôt lâches au Pérou.

En général, les Créoles ont l'air composé, & perdent d'autant moins cette gravité, qu'elle leur est naturelle. Ils sont sobres pour le vin. On a déjà remarqué, d'après M. d'Ulloa, que leur penchant est plutôt pour les liqueurs fortes. Ils mangent avidement, & sans aucun goût de propreté; ordinairement en portion, comme les Moines. Dans un repas d'appareil, on fait passer successivement, devant chacun des Convives, plusieurs petits plats de ragoûts, que chacun donne ensuite

DESCRIPTION  
DU PEROU.MŒURS, USA-  
GES, &c. DES  
CRÉOLES.

Leur caractère.

Opinion qu'ils  
ont de leur esprit.

Leur paresse.

Leur maniere de  
s'arranger.(\*) M. Frezier, *ubi supra*.

DESCRIPTION  
DU PÉROU,  
MÉTIRS, USA-  
GES, &c. DES  
CRÉOLES.

aux Domestiques, ou à divers Assistans qui ne sont pas à table, sous pré-  
texte que tout le monde doit participer à la fête. M. Frezier raconte  
que venant quelquefois manger sur son Vaisseau, où ils étoient traités à  
la Françoisé, dans un service bien ordonné, ils enlevoient les plats, quel-  
quefois avant qu'on y eut touché, pour en faire part à leurs Esclaves; &  
que les Officiers François, n'osant leur enlèvement sentir l'impolitesse, lais-  
soient aux Cuisiniers la liberté de venir se plaindre, qu'on dérangeoit  
l'Ordonnance du Festin (59). Les Créoles du Pérou n'ont pas l'usage des  
fourchettes: c'est une autre source de malpropreté. Ils sont obligés de se  
laver les mains à la fin du repas; ce qu'ils font est dans un même  
Bassin, & cette eau commune leur sert aussi à se laver les lèvres. Leurs  
viandes sont assaisonnées de quantité d'Aji, épicerie si piquante, qu'elle  
est insupportable aux Etrangers: mais ce qui rend encore leurs ragoûts  
plus mauvais, c'est un goût de suif, qui vient des graisses mal apprêtées.  
D'ailleurs ils n'ont point l'art de faire rôtir de grandes pièces; & leur  
méthode n'est point de les faire tourner continuellement, comme en Eu-  
rope. Ils font deux repas; l'un à dix heures du matin; l'autre à qua-  
tre heures du soir, qui tient lieu de dîner à Lima; & une collation à  
minuit.

Heures de leurs  
repas.

Usage de l'herbe  
du Paraguay.

Dans le cours de la journée ils font un grand usage de l'herbe du Pa-  
raguay, dont on donnera la description dans un autre article. Au lieu  
d'en boire séparément la teinture, comme nous buvons celle du Thé, ils  
mettent l'herbe dans une coupe de calebasse, ornée d'argent, qu'ils nom-  
ment *Maté*; ils y joignent du sucre, & versent l'eau chaude par des-  
sus, ils la boivent aussitôt, sans lui laisser le tems de se teindre, parce-  
qu'elle noircit comme l'encre. Mais, pour ne pas avaller l'herbe qui  
furnage, on se sert d'un chalumeau d'argent, terminé en globe per-  
cé de plusieurs petits trous. Ainsi la liqueur, qu'on suce par un bout, se  
dégage entierement de l'herbe. On boit à la ronde avec le même cha-  
lumeau, qui se nomme *Bombilla*, en remettant, à mesure, de l'eau  
chaude sur la même herbe. Quelques-uns écartent l'herbe, avec une pe-  
rite plaque d'argent, percée aussi de petits trous. » La répugnance, dit  
» M. Frezier, que les François avoient à boire après toutes sortes de  
» gens, dans un País où le mal immonde est si commun, fit alors inventer,  
» pour chacun, l'usage des petits chalumeaux de verre (60). Au reste,  
cette liqueur lui parut meilleure que le Thé. L'odeur en est agréable.  
On y mêle souvent du jus d'orange amère, ou de citron, & des fleurs  
odoriférantes (61). L'usage en est si général dans toutes les parties du  
Pérou, que les plus pauvres en prennent du moins une fois le jour.

Mariages des  
Créoles.

L'amour, au Pérou, regne avec une puissance égale sur les deux sexes.  
Les Hommes sacrifient librement, à cette passion, la plus grande partie  
de leur bien. Ils ajoutent à leurs plaisirs celui de la liberté; c'est-à-dire  
que n'aimant point les chaînes indissolubles, ils se marient rarement dans  
les formes ecclésiastiques: leur méthode, qu'ils nomment *Mariage der-*

(59) *Ubi sup.* p. 228,  
(60) *Ubi sup.* p. 229.

(61) Voiage de MM. Juan & d'Ulloa,  
Tom. I, L. 5. ch. 5.

rière l'Eg  
la foi, ce  
geste & c  
elles n'ar  
l'amour  
connus pa  
qui aban  
même à c  
jours pou  
dans les P

Quoiqu  
gne, l'usa  
nade; &  
rent à pié  
suivant le  
font poin  
hardies d  
les empêc  
nent qu'a  
Maisons,  
Estrade c  
tiers, pré  
pas; parc  
devant ch  
que la pi  
est, comm  
cinq à six  
salle. Les  
familiarité

On voi  
Elles se f  
Harpe ou  
pour la d  
ter cet ar  
l'on estim  
ont les br  
loppées;  
des piés  
reau; ma  
des gestic  
quitter le  
n'en être  
qu'on pré

Ce qu'  
cette Cap

(61) D

rière l'Eglise (62), consiste à vivre avec une Maîtresse, dont ils reçoivent la foi, comme ils la donnent. Ces Femmes ont ordinairement de la sagesse & de la fidélité. Les loix du Roïaume leur sont assez favorables; elles n'attachent point de honte à la bâtardise, & les Enfans de l'amour ont à-peu-près tous les droits des autres, lorsqu'ils sont reconnus par le Pere. Il est assez ordinaire de voir des Hommes mariés, qui abandonnent leurs Femmes, pour s'attacher à des Maîtresses, ou même à des Esclaves noires; mais cette sorte d'incontinence passe toujours pour odieuse, d'autant plus qu'elle entraîne souvent du desordre dans les Familles.

Quoique les Femmes ne soient pas gênées au Pérou comme en Espagne, l'usage n'est point qu'elles sortent le jour, excepté pour la Promenade; & l'on a vu que dans les grandes Villes, il est rare qu'elles sortent à pié. Mais c'est à l'entrée de la nuit, qu'elles font leurs visites; & suivant le témoignage de M. Frezier, on les trouve souvent où elles ne sont point attendues. Les plus modestes, en plein jour, sont les plus hardies dans l'obscurité. Le visage couvert du *Rabos* ou de la Mante, qui les empêche d'être reconnues, elles font les démarches qui ne conviennent qu'aux Hommes. Leur posture ordinaire, dans l'intérieur de leurs Maisons, est d'être assises sur des carreaux, les jambes croisées sur une Estrade couverte d'un tapis à la Turque. Elles passent ainsi les jours entiers, presque sans changer de situation, pas même aux heures du repas; parcequ'on les sert à part sur de petits coffres, qu'elles ont toujours devant elles, pour y mettre les ouvrages dont elles s'occupent. Delà vient que la plupart ont une marche pesante & sans grace. L'Estrade du Pérou est, comme en Espagne, une marche de six à sept pouces de haut, & de cinq à six piés de large, qui régné ordinairement de tout un côté de la salle. Les Hommes sont assis dans des Fauteuils; il n'y a qu'une grande familiarité qui leur permette l'Estrade.

On voit les Femmes chez elles, avec autant de familiarité qu'en France. Elles se font un plaisir dans les visites qu'elles reçoivent, de jouer de la Harpe ou de la Guitare, & elles accompagnent de la voix. Leur goût pour la danse, qu'on a déjà remarqué, les dispose toujours aussi à présenter cet amusement. Leur maniere de danser est différente de la nôtre, où l'on estime le mouvement des bras, & quelquefois celui de la tête. Elles ont les bras pendans, ou pliés sous un manteau, dont elles sont enveloppées; de sorte qu'on ne voit que les inflexions du corps & l'élévation des piés. Dans plusieurs de leurs Danses figurées, elles quittent le manteau; mais les agrémens, qu'elles y mêlent, sont plutôt des actions que des gestes. Les Hommes dansent à-peu-près dans le même goût, sans quitter leurs longues épées, dont ils tiennent la pointe en avant, pour n'en être pas embarrassés dans leurs sauts, mais sur-tout dans leurs *pliés*, qu'on prendroit pour des genuflexion.

Ce qu'on a dit, dans la description de Lima, des Dames Créoles de cette Capitale, semble convenir à toutes les Villes du Pérou; c'est-à-dire

DESCRIPTION  
DU PEROU.  
MŒURS, USA-  
GES, &c. DES  
CRÉOLES.

Goûts & caractere  
des Femmes.

(62) Dezas de la Yglesia.

DESCRIPTION  
DU PÉROU.MŒURS, USA-  
GES, &c. DES  
CRÉOLES.

que la plupart des Femmes y ont de l'agrément dans l'esprit & dans la figure, mais que l'usage du Fard (63) ne donne point un long regne à leur beauté. M. Frezier ajoute qu'elles aiment une galanterie aisée; que leur entretien est spirituel, mais qu'il approche un peu du libertinage; que les propositions qu'un Amant n'oseroit faire en France, sans mériter l'indignation d'une honnête Femme, ne déplaissent point à celles du Pérou qui sont les plus éloignées d'y consentir; que les Coquettes y sont en fort grand nombre; qu'elles entendent parfaitement l'art d'abuser du foible qu'on a pour elles, & qu'elles se font une gloire d'avoir ruiné plusieurs Amans: enfin, qu'avec la fortune, on risque toujours avec elles de perdre sa santé, mal encore plus difficile à réparer dans un País dont les Habitans le comptent pour rien, & où l'on trouve peu de Médecins. L'unique ressource des Etrangers est dans le secours de quelques vieilles Femmes, qui traitent les Malades avec de la Salse-pareille, des Tisanes de Mauves & d'autres herbes du País, mais sur-tout par de profonds cauterés, qui passent pour des spécifiques, dont les deux Sexes sont également pourvus, & dont les Dames font si peu de mystère, que dans leurs visites elles se demandent des nouvelles de leurs *Fuentes*, qu'elles se pansent mutuellement.

Habits des Fem-  
mes Créoles dans  
les Parties froides  
du Pérou.

Nous n'ajouterons rien à la description de leurs habits. Quoique celle que nous avons donnée, d'après M. d'Ulloa (64), regarde particulièrement Lima & Quito, il paroît que dans toutes les autres Villes, les usages sont à-peu-près les mêmes entre les Femmes de distinction. Cependant M. Frezier observe, que dans les Provinces froides elles sont toujours enveloppées d'un *Rabos*, qui n'est qu'un simple morceau d'étoffe d'un tiers plus long que large, dont un des coins leur tombe en pointe sur les talons; & que la différence entre les Riches & les Pauvres ne consiste que dans la richesse de l'étoffe. L'habit de cérémonie est celui des Espagnoles d'Europe, c'est-à-dire une Mante de taffetas noir, qui les couvre de pié en cap. L'habit de parade, que le même Voyageur distingue de celui de cérémonie, est aussi la Mante de taffetas noir, mais avec le *Saya*, qui est une juppe fermée, couleur de musc, à petites fleurs, sous laquelle est une autre juppe fermée, d'étoffe de couleur, nommée *Pollera*. Elles n'ont point d'ornement sur la tête. Leurs cheveux pendent par derrière en tresses; quelquefois elles se font un tour de tête, d'un ruban or & argent, appelé *Valaça* au Pérou, *Haque* au Chili. Si le ruban est large, orné de dentelles, & couvre le front de deux tours, il se nomme *Vincha*. Elles ont le sein & les épaules à moitié nus, à moins qu'elles n'aient un grand mouchoir, qui leur tombe par derrière jusqu'au milieu des jambes, & qui leur sert comme de Mantille. On n'examine point en quoi consistent ici les différences des habillemens de Lima & de Quito: mais M. Frezier nous assure que les Dames Créoles du Pérou ne blessent point la bien-séance par leurs nudités d'épaules, parceque les Espagnols y font peu d'attention. Ils sont plus de cas, dit-il, des petits piés: & la coqueretterie, à

(63) Le témoignage de M. Frezier, joint à celui de M. d'Ulloa, dément Oexmelin, lorsqu'il assure que le Fard n'est pas connu des Créoles de l'Amérique.

(64) Voyez ci-dessus, p. 341.

qui

qui rien  
veur, de  
montrer

Dans l  
çoise, le  
vives. C  
mais pou  
Les Gen  
tent, con  
rou est un  
ches ouv  
potillo de

A l'exc  
Créoles n  
rez de ch  
fiques on  
du Bâtim  
ceque n'a  
lorsqu'on  
Salle, d'  
d'où l'on  
est celle  
dont la p  
voier les  
peu de li  
Mouton.  
grandeur  
en si peri  
sont ferm  
minuent  
L'Estrade  
Femmes.

vais Tabl  
qui serven  
& le plus  
matériaux  
brique cu  
apparemm  
ou il ne  
cription d  
édifices p

Si l'on  
pas fait d  
prit posse  
il devoit  
gent, ju  
sera pas f

To

qui rien n'échappe, oblige celles à qui la nature a fait une si grande faveur, de cacher soigneusement cette partie d'elles-mêmes, ou de ne la montrer qu'avec art.

Dans les Vallées, comme à Lima, les Hommes sont habillés à la Française, le plus souvent en habits de soie, avec un mélange de couleurs vives. Cet usage ne s'est introduit que depuis le regne de Philippe V : mais pour déguiser sa source, les Créoles le qualifient d'habit de guerre. Les Gens de robbe, à l'exception des Présidens & des Auditeurs, portent, comme en Espagne, la Golile & l'épée. L'habit de voiage du Pérou est un just-au-corps, fendu des deux côtés sous les bras, avec les manches ouvertes dessus & dessous, & des boutonnières. On le nomme *Capotillo de dos fallas*.

À l'exception de Lima, où les Maisons sont fort belles ; le logement des Créoles ne répond point à la richesse de leurs habits. C'est ordinairement un rez de chaussée, de quatorze ou quinze piés de hauteur. Les plus magnifiques ont, à l'entrée, une cour ornée de porches de charpente, le long du Bâtiment ; auquel on donne toute la profondeur que l'on veut, parceque n'ayant point à craindre de pluie, on tire du jour des plat-fonds, lorsqu'on n'en peut tirer par les murs. La pièce d'entrée est une grande Salle, d'environ dix-neuf piés de large, & longue de trente à quarante, d'où l'on passe de suite dans deux ou trois autres Chambres. La première est celle de l'Estrade, & le lit est placé dans un coin en forme d'Alcove, dont la principale commodité est une fausse-porte, pour admettre ou renvoyer les Etrangers, sans qu'ils puissent être apperçus. Les Maisons ont peu de lits, parceque les Domestiques couchent à terre sur des peaux de Mouton. La hauteur & l'étendue des Pieces leur donneroient un air de grandeur, si elles étoient régulièrement percées : mais les fenêtres y sont en si petit nombre, que l'obscurité y regne sans cesse. D'ailleurs, elles sont fermées, au lieu de vitres, avec des grilles de bois tourné, qui diminuent encore le jour. Les meubles ne leur donnent point plus d'éclair. L'Estrade seule est couverte de tapis, & de carreaux de velours pour les Femmes. On ne voit, pour tapisserie, qu'une grande quantité de mauvais Tableaux, qui sont l'ouvrage des Indiens de Cusco. Les chaises, qui servent aux Hommes, sont revêtues de cuir, estampé en demi relief ; & le plus souvent, ces Salles sont sans plancher & sans carellage. Les matériaux ordinaires des Bâtimens particuliers sont des *Adoves*, espèce de brique cuite, ou de la terre simple battue, entré deux planches, qui est apparemment ce que M. d'Ulloa nomme *Brique crue*, & qui dans un País où il ne pleut jamais, dure des siècles entiers. On a vu, dans la description de Lima, quelle est l'Architecture de cette Ville, & celle des édifices publics.

Si l'on se souvient que, sur le témoignage de M. Frezier, nous n'avons pas fait difficulté de rapporter qu'à l'entrée du Duc de Palata, lorsqu'il prit possession de la Viceroyauté, en 1682, les deux rues, par lesquelles il devoit passer pour se rendre au Palais, furent pavées de lingors d'argent, jusqu'à la valeur de trois cens vingt millions de nos livres, on ne sera pas sans curiosité pour les circonstances ordinaires d'une Fête où les

Tome XIII.

B b b b

DESCRIPTION  
DU PEROU.

Mœurs, Usages, &c. des  
Créoles.

Leur Architecture  
turc.

Cérémonies de la  
réception des Viceroyaux.

DESCRIPTION  
DU PÉROU.MŒURS, USA-  
GES, &c. DES  
CRÉOLES.

Créoles du Pérou se plaisent à faire éclater tant de magnificence.

Aussitôt qu'un nouveau Viceroy est débarqué au Port de Payta, qui est à deux cens quatorze lieues de Lima, il dépêche à cette Capitale un Officier de distinction, honoré du titre de son Ambassadeur, avec des lettres qui portent la nouvelle de son arrivée. L'ancien Viceroy, à qui elles sont remises, fait partir aussitôt un Courrier, qui se nomme *Chafqui* au Pérou, pour complimenter son Successeur. Ensuite, congédiant l'Ambassadeur, il lui donne, à son départ, un riche présent, auquel il joint un ou deux Corrégimens, avec la liberté de les faire exercer en son nom, s'il a des liens qui l'attachent à quelque autre devoir.

Le nouveau Viceroy est reçu, à Payta, par le Corrégidor de Piura, qui lui fournit les litières & les autres voitures nécessaires, jusqu'à la Jurisdiction d'un autre Corrégidor. Ainsi, de Corrégiment en Corrégiment, il est accompagné, servi & défrayé jusqu'à Lima. En y arrivant, il traverse la Ville, sans s'y arrêter, & comme *incognito*, pour se rendre au Callao. Là il est reçu & reconnu par un Alcaldé, envoyé de la Capitale, & par les Officiers Militaires. On le loge dans le Palais du Fort, qui est meublé pour cette occasion. Dès le jour suivant, tous les Tribunaux séculiers & ecclésiastiques de Lima viennent le complimenter, & c'est sous un Dais qu'il les reçoit. L'Audience arrive la première; ensuite la Chambre des Comptes, le Clergé, le Corps de Ville, le Consular, l'Inquisition, le Tribunal de la Croisade, enfin les Supérieurs d'Ordre, les Colleges & les Personnes de marque. Le même jour, l'Alcaldé lui fait servir, aux dépens du País, un magnifique dîner, où il n'a que les Auditeurs pour Convives; & toutes les autres Personnes de distinction rendent le même honneur à sa Famille. Le soir, il y a Comédie, & toutes les Femmes ont la liberté d'y assister.

Le second jour de son arrivée, il sort, dans un carosse que la Ville tient prêt pour lui, & se rend à la Chapelle de *la Legua*, ainsi nommée parcequ'elle est à la moitié du chemin, entre le Callao & Lima. Il y trouve le Viceroy qu'il vient relever. Tous deux sortent de leurs Voitures. Le dernier remet à l'autre le Bâton de commandement. Ils se séparent aussitôt, & chacun s'en retourne par le même chemin. Cependant, lorsque les préparatifs de l'entrée solennelle demandent encore quelque temps, au lieu de retourner au Callao, le nouveau Viceroy va loger tout de suite dans le Palais de Lima, pour y attendre le jour dont on convient avec lui. C'est le plus jeune des Auditeurs, & le plus jeune des Alcaldes, qui prennent là-dessus ses ordres.

Le jour arrivé, toutes les rues de la Ville se trouvent soigneusement nettoiyées, & tendues de riches Tapisseries, avec des arcs de triomphe, où l'art & la richesse brillent à l'envi. Le Viceroy se rend *incognito*, vers deux heures après midi, à l'Eglise du Monastere de *Monferrat*, qui est séparé de la rue, où doit commencer la marche, par un arc de triomphe & par une Porte fermée. Lorsque son Cortège est rassemblé, il monte, lui & toute Famille, sur les Chevaux que la Ville fournit. La Porte s'ouvre. On voit défilér d'abord les Compagnies de Milice; ensuite les Colleges, & l'Université, dont les Docteurs sont en habits de leur Ordre.

Ces premiers Comptes. Les doubles tête; & ces ques Men on voit e lui serven Cheval. A dne par le qu'étant minuer le novation. La mar férentes r Cortège s où l'Arche On y ent naux, sur monte à C net par le laquelle t

Le lend le Cortège à-dire qu' binaux en lebadiers. prononce toute la M de ce jour Les confit est permis lais, & d Galeries &

A ces F la Ville. I les deux a arrivée. L premiere ner deux y voit succ vens de l Protecteur tres. Les & l'on ad l'Universit il public

Ces premiers Corps sont suivis du Corps de Ville, de la Chambre des Comptes, & de l'Audience roïale, sur des Chevaux superbement équipés. Les habits du Corps de Ville sont des robes de velours cramoisi, doublées de brocard de la même couleur, avec de grands Bonnets sur la tête; & cet habillement n'est employé dans aucune autre occasion. Quelques Membres du même Corps sont à pié, & portent le Dais sous lequel on voit ensuite avancer le Viceroi. Deux Alcaldes ordinaires, à pié aussi, lui servent de Palfreniers, & tiennent chacun de son côté la bride du Cheval. Au reste, M. d'Ulloa remarque que cette cérémonie est défendue par les Ordonnances, mais qu'elle ne s'en observe pas moins; parcequ'étant fort ancienne, la crainte de déplaire aux Vicerois, ou de diminuer le respect qui leur est dû, n'a permis à personne de tenter l'innovation.

La marche, qui se fait dans cet ordre, dure assez longtems par différentes rues qui conduisent le Viceroi sur la Place. A son arrivée, le Cortége se trouvant rangé devant la Cathédrale, il y descend à la Porte, où l'Archevêque le reçoit à la tête de son Chapitre. Il entre dans l'Eglise. On y entonne les Hymnes de joie, tandis qu'il se place avec les Tribunaux, sur des Sièges d'une richesse éclatante. Après la Musique, il remonte à Cheval, & se rend droit au Palais, accompagné jusqu'au Cabinet par le Tribunal de l'Audience. On y sert une magnifique collation, à laquelle toute la Noblesse est admise.

Le lendemain, il retourne à la Cathédrale, mais dans son carosse, avec le Cortége qui doit l'accompagner dans toutes les fonctions publiques; c'est-à-dire qu'il est précédé de sa Compagnie des Gardes à cheval, & des Tribunaux en carosse, après quoi, il marche lui-même, suivi de ses Haltebadiers. L'Archevêque officie pontificalement, & l'Orateur du Chapitre prononce un Sermon. Ensuite le Viceroi retourne à son Palais, suivi de toute la Noblesse, qui n'oublie rien pour y paroître avec éclat. Le soir de ce jour & les deux suivans, on sert des rafraichissemens en abondance. Les confitures & les glaces sont présentées dans la plus riche vaisselle. Il est permis, pendant ces trois jours, à toutes les Femmes de venir au Palais, & d'y faire admirer leur esprit & leur beauté, dans les Sallons, les Galeries & les Jardins.

A ces Fêtes succèdent les courses de Taureaux, qui sont données par la Ville. Elles durent cinq jours: les trois premiers pour le Viceroi, & les deux autres pour l'Ambassadeur de qui l'on a reçu la nouvelle de son arrivée. L'honneur, qu'on rend à cet Officier, n'est qu'une suite de sa première entrée, & n'en est séparé, que pour éviter l'embaras de donner deux fois le même spectacle. Après cet amusement tumultueux, on y voit succéder la cérémonie de l'Université, des Collèges, & des Couvens de l'un & de l'autre Sexe, qui reconnoissent le Viceroi pour leur Protecteur. Elle est d'une magnificence qui ne cede rien à toutes les autres. Les louanges du Viceroi sont célébrées par des Ouvrages d'esprit, & l'on accorde des prix publics, aux Pièces qui se font distinguer. C'est l'Université qui commence. Le Recteur prépare un Combat poétique, dont il publie les sujets. Les Prix sont rangés dans une grande Salle, & les su-

DESCRIPTION  
DU PEROU.  
MŒURS, USA-  
GES, &c. DES  
CRÉOLES.



DESCRIPTION  
DU PÉROU,  
MŒURS, USA-  
GES, &c. DES  
CRÉOLES.

jets affichés aux Piliers, dans des cadres fort ornés. Le Recteur, placé sur un Siège, vis-à-vis du Viceroy, prononce un discours à son honneur, & lui présente le Recueil des Pièces, relié si magnifiquement, qu'on en fait monter la valeur à mille écus. Tous les prix sont d'argent, & plus riches encore par le travail.

Les Collèges de Saint Philippe & de Saint Martin prononcent des discours, avec les mêmes cérémonies, mais n'ont point de Combat poétique. Les Religieux soutiennent des Theses & font aussi des Panégyriques. Les Supérieures des Religieuses font des complimens, des collations, & des concerts de Musique. Le Viceroy ne manque point d'assister successivement à toutes ces Fêtes (65).

Milice Créole.

Ajoutons à cet article, l'état de la Milice que les Créoles de la Capitale entretiennent pour leur défense. Elle est composée de Troupes Bourgeoises, qui ne tirent aucune paie du Roi, à l'exception des Officiers Généraux & des Sergens. Quatorze Compagnies d'Infanterie. Sept Compagnies du Corps de Commerce, qui ont, de plus que les précédentes, un Sergent Major & deux Aides de camp. Huit Compagnies d'Indiens, qui outre leurs Officiers ordinaires ont encore un Mestre-de-Camp, un Major & un Aide-Major. Six Compagnies de Mulâtres & de Noirs libres, qui ont un Major, deux Aides-Majors, & un Lieutenant Général : toutes ces Compagnies sont de cent hommes chacune, & n'ont pour Officiers qu'un Capitaine, un Enseigne & un Sergent. Dix Compagnies de Cavalerie, de cinquante hommes chacune, dont six sont de la Ville même, & quatre des Métairies du canton : chacune de ces Compagnies a son Capitaine, son Lieutenant & son Cornette.

Forces que le Viceroy peut mettre sur pied.

On prétend que dans le besoin, un Viceroy du Pérou peut mettre sur pied cent mille hommes d'Infanterie & vingt mille Chevaux. Mais les informations que M. Frezier tira de diverses personnes qui avoient parcouru l'intérieur du Pays, le mettent, dit-il, en état d'assurer qu'on n'y trouveroit pas de quoi armer la cinquième partie de ce nombre. Les Officiers Généraux, nommés & païés par le Roi, sont le Viceroy, dont les appointemens réguliers montent à 40000 piastres; le Général, qui en a 7000; le Lieutenant Général de la Cavalerie, 1500; le Commissaire Général, 1500; le Lieutenant de la Mestre-de-Camp, 1200; & le Lieutenant du Général, 1200. Le Viceroy nomme quelques autres Officiers, qui reçoivent aussi leurs gages de la Cour : un Capitaine de la Salle d'armes, 1200 piastres; un Lieutenant d'Artillerie, 1200; deux Aides d'Artillerie, chacun 300; quatre maîtres Canoniers, chacun 544; un Armurier principal, 1500; quatre Armuriers ordinaires, chacun 600; un maître Charpentier, 1000 (66).

Garnison & autres Troupes du Callao.

En 1713, le Roi d'Espagne entretenoit, au Callao, six cens hommes d'Infanterie, qui composoient la Garnison, & dont la paie étoit de 240 piastres; avec six autres Compagnies, chacune de cent hommes, pour être employées suivant les occasions. Il y avoit dans le même Port un Général de la Mer, & un Amirante, nommés tous deux par le Roi; le premier,

(65) Relation de la Mer du Sud, p. 199. (66) *Ibid.* pp. 177 & 178.

avec les  
pointem  
ficiers su  
en trois  
Marchan  
Artisans  
bourgs &  
leurs Of  
micr fig  
& de bo

Venon  
Gouvern  
tablemen  
divisé le  
La parti  
vince d'  
tagnes,  
tale tiro  
suo, &  
de Chin  
lao (67)

Le Pe  
cinq en  
de cent  
les Dépa  
veiller  
dres, d  
veux-n  
deux m  
cureur.  
bre qui  
gades ju  
ques dif  
Incas. I  
froit po  
reux allo  
sur le n  
Vifiteurs  
nir les c  
reux qu  
L'aut  
Personn

(67) G  
sauroit de

avec les mêmes honneurs que le Général des Galions, & 3600 piastres d'appointemens; le second, avec 2200; sans compter un grand nombre d'Officiers subalternes, d'Artillerie & de Marine. La Bourgeoisie étoit divisée en trois Compagnies, sans gages; l'une, de Gens de Mer; l'autre, de Marchands; la troisième, de maîtres Charpentiers, Calfateurs, & d'autres Artisans employés dans les Ateliers du Roi. Les Indiens des deux Faux-bourgs & des Métairies voisines formoient aussi quatre Compagnies, avec leurs Officiers de la même Nation, tous obligés de s'assembler au premier signal du canon, & destinés au transport des munitions de guerre & de bouche.

Venons aux anciens Péruviens & commençons par la forme de leur Gouvernement. On a vû, dans l'article de son origine, qu'il étoit véritablement Monarchique. Les Rois, ou les Empereurs du Pérou, avoient divisé leur Empire en quatre parties, qui répondoient à celles du Monde. La partie Orientale se nommoit *Antisuio*, & tiroit ce nom de la Province d'*Anti*, qui le communiquoit aussi à cette vaste chaîne de Montagnes, que les Espagnols ont appelée *Cordilliere*. La partie Occidentale tiroit celui *Conlisuio*, d'une autre Province nommée *Conti*. *Chinca-suio*, qui étoit la partie Septentrionale, de, ou le sien à la Province de *Chinca*; & *Collasuio*, partie Méridionale, le prenoit du Pais de *Collao* (67).

Le Peuple étoit divisé en Décuries, dont chacune avoit son chef. De cinq en cinq Décuries, il y avoit un autre Officier supérieur; un autre de cent en cent, de cinq en cinq cens, & de mille en mille. Jamais les Départemens ne passaient ce nombre. L'Office des Décurions étoit de veiller à la conduite & aux besoins de ceux qui étoient sous leurs ordres, d'en rendre compte à l'Officier supérieur, de l'informer des desordres, ou des plaintes, & de tenir rôle des noms & du nombre des Nouveaux-nés & des Morts. On leur donnoit le titre de *Chunca-Camay*, de deux mots, dont le premier signifie dix, & l'autre *Administrateur* ou *Pro-cureur*. Le titre des Officiers supérieurs étoit aussi *Camay*, avec le nombre qui répondoit à celui de leurs Centuries. Les Officiers de chaque Bourgade jugeoient tous les différends, sans appel: mais s'il naissoit quelques difficultés entre les Provinces, la connoissance en étoit réservée aux Incas. Les anciennes loix étoient généralement respectées. On ne souffroit point de Vagabonds ni de Gens oisifs. La vénération pour l'Empereur alloit jusqu'à l'adoration. Outre les lumieres qu'il recevoit chaque mois sur le nombre, le sexe, & l'âge de ses Sujets, il envoioit souvent des Visiteurs, qui observoient la conduite des Chefs, avec le pouvoir de punir les coupables; & le châtimement des Officiers étoit toujours plus rigoureux que celui du Peuple (68).

L'autorité des Empereurs étoit si peu limitée, qu'elle s'étendoit aux Personnes comme aux biens. Non-seulement ils avoient le choix des

DESCRIPTION  
DU PEROU.

MŒURS, USA-  
GES, &c. DES  
CRŒOLES.

MŒURS, USA-  
GES, &c. DES  
ANCIENS PE-  
RUVIENS.

Division du Peuple  
en Décuries.

Autorité des Empereurs.

(67) Garcilasso, L. II, chap. 11. On ne sauroit désirer ici de meilleur Guide, qu'il étoit du Sang des Incas, & né au Pérou.

(68) *Ibid.* cit. 12.

DESCRIPTION  
DU PEROU.

MŒURS, USA-  
GES, &c. DES  
ANCIENS PÉ-  
RUVIENS.

Ordre de leur  
Succession.

terres & des autres possessions, mais ils pouvoient prendre les jeunes Filles qui leur plaisoient, pour Concubines ou pour Servantes. A l'exemple du Fondateur de la Monarchie, l'Héritier présomptif du Trône prenoit en mariage sa Sœur aînée; & s'il n'en avoit point d'Enfants, ou s'il la perdoit par la mort, il prenoit la seconde, & successivement toutes les autres. S'il étoit sans Sœurs, il épousoit sa plus proche Parente. Les autres Incas prenoient aussi des Femmes de leur sang; mais leurs Sœurs étoient exceptées; afin que ce droit fût propre à l'Empereur & à l'aîné de ses Fils; car c'étoit toujours l'aîné qui lui succédoit, & Garcilasso assure (69), contre le témoignage du Pere d'Acofta, que cet usage étoit aussi ancien que la Monarchie. Entre les Curacas, c'est-à-dire les Seigneurs, la Succession varioit, suivant les divers usages des Provinces. Dans les unes, c'étoit au Fils aîné qu'elle tomboit, sans partage; dans les autres, tous les Freres y avoient la même part; & d'eux elle passoit aux Neveux: dans quelques-unes, l'Héritier, entre plusieurs Freres, étoit nommé par le Peuple: & delà vient apparemment l'erreur d'Acofta, qui attribue l'usage des Grands de l'Empire à la Famille royale. On ne seroit les aînés qu'à l'âge de deux ans; & c'étoit l'occasion d'une grande Fête, dans laquelle on leur coupoit les cheveux, en leur imposant un nom. Cette cérémonie se faisoit par un Parrein, qui étoit choisi entre les Personnes du même sang: mais, pour le Fils aîné de l'Empereur, c'étoit toujours le Grand-Prêtre du Soleil.

Division des  
Terres.

Dans les nouvelles Provinces que les Incas ajoutoient à l'Empire, ils apportoient leurs soins à faire cultiver soigneusement les terres & semer beaucoup de grains. Comme l'eau y manque souvent, ils y avoient fait construire, en mille endroits, ces fameux aqueducs, qui, malgré les injures du tems & la négligence des Espagnols, rendent encore témoignage, dans leurs ruines, à la magnificence de l'ouvrage. Les Champs avoient été aplanis dans la même vue. Ceux dont on entretenoit la culture étoient divisés en trois parties; la première pour le Soleil, une autre pour l'Empereur, & la troisième pour ceux qui la cultivoient. Les parties du terrein, qui ne pouvoient être arrosées, étoient plantées d'arbres ou de racines utiles, & l'on en faisoit la même division. Dans l'ordre de la culture, les champs du Soleil avoient le premier rang; ensuite, ceux des Veuves & des Orphelins; puis ceux des Cultivateurs: ceux de l'Empereur, ou du Curaca, venoient les derniers. Chaque jour au soir, un Officier, nommé *Llacta Camayu*, montoit sur une petite Tour, qui n'avoit pas d'autre usage, pour annoncer à quelle partie du travail on devoit s'employer le jour suivant. La mesure de terre, assignée aux besoins de chaque personne, étoit ce qu'il en faut pour y semer un demi boisseau de Maiz. On engraissoit les terres inférieures avec la fiente des Animaux; & vers la Mer, avec celle des Oiseaux marins. Le Prince n'exigeoit, de ses Peuples, aucun autre tribut que sa partie de leurs Moissons, qu'ils étoient obligés de transporter dans des Greniers, dont chaque Bourgade étoit fournie pour cet usage, avec des habits & des armes pour ses

Règlement pour  
la culture.

(69) Le même, L. IV, ch. 9.





Tom. XIII.

N<sup>o</sup> IX.

Troupes  
du Palais  
périale,  
espece de  
Curacas  
l'ornemen  
lui conno  
les habit  
l'Armée  
vres & c  
buts qui  
quante li  
Soleil.

La for  
particuli  
n'approch  
ajoute qu  
Palais &  
en tirer  
dant ces  
hualilipa  
partie de

On ne  
nombre é  
étoit rev  
La figure  
sif, avec  
Espagnol  
Temple,  
de S. Don  
dont le p  
les murs  
de Venus  
Le troisi  
qui étoit  
Salle voi  
ligion, é  
raissent en  
gnifiques  
de Tita  
qu'ils en  
étoient or  
la soupo

(70) Le r  
(71) C'est  
voit, en m  
nie, où les

Troupes (70). Toute la race des Incas, les Officiers & les Domestiques du Palais, les Curacas, les Juges & les autres Ministres de l'autorité Impériale, les Soldats, les Veuves & les Orphelins étoient exempts de toute espèce de tribut. L'or & l'argent, qu'on apportoit au Souverain & aux Curacas, étoit reçu à titre de présent, parcequ'il n'étoit employé qu'à l'ornement des Temples & des Palais, & que dans tout l'Empire on ne lui connoissoit pas d'autre utilité. Chaque Canton avoit son Magasin pour les habits & les armes, comme pour les grains (71); de sorte que l'Armée la plus nombreuse pouvoit être fournie, en chemin, de vivres & d'équipages, sans aucun embarras pour le Peuple. Tous les tributs qui se levoient autour de Cusco, dans une circonférence de cinquante lieues, servoient à l'usage du Palais Impérial & des Prêtres du Soleil.

La forme & la nature des Edifices roiaux feront le sujet d'un article particulier; mais les Historiens de la Conquête (72) assurent que rien n'approchoit de la magnificence de leurs ornemens; & l'un d'eux ajoute que les Espagnols, après avoir enlevé l'or & l'argent dont les Palais & les Temples étoient incrustés, démolirent jusqu'aux pierres, pour en tirer le ciment, qui étoit mêlé des plus précieuses poudres. Cependant ces avides Conquérens demeurèrent persuadés qu'après la mort d'Atahuallipa, les Indiens avoient enféveli, dans les Montagnes, une grande partie des trésors de leurs Incas.

On ne vante pas moins la richesse des Temples du Soleil, dont le nombre étoit infini dans toutes les Provinces de l'Empire. Celui de Cusco étoit revêtu de lames d'or, depuis le rez-de-chaussée jusqu'au sommet. La figure du Soleil, telle que nos Peintres la représentent, étoit d'or massif, avec ses rayens, & d'une monumentale grandeur. On raconte qu'un Espagnol, qui s'en étoit saisi, la perdit au jeu dès la première nuit. Ce Temple, dont les murs subsistent encore, fait aujourd'hui partie du Convent de S. Dominique. Vis-à-vis le Temple du Soleil, il y en avoit quatre autres, dont le premier étoit consacré à la Lune, la Femme & sa Sœur: les portes & les murs en étoient revêtus de lames d'argent. Le suivant, dédié à l'Etoile de Venus, que les Péruviens nommoient *Chasca*, offroit la même richesse. Le troisième étoit consacré au Tonnerre & aux Eclairs, & le quatrième, qui étoit entièrement revêtu d'or, à Cuychu ou l'Arc-en-ciel. Une grande Salle voisine, où les Prêtres s'assembloient pour leurs conférences de Religion, étoit incrustée aussi du même métal. Quoique les Provinces aspirassent entr'elles à se distinguer par leurs Temples, ils étoient moins magnifiques que celui de Cusco, à l'exception, peut-être, de celui du Lac de Titicaca, que tous les Péruviens s'étoient efforcés d'enrichir, parcequ'ils en croioient leurs Rois sortis. Outre l'or & l'argent dont ses parties étoient ornées, ils y en avoient amassé une quantité si surprenante, qu'on la soupçonneroit volontiers d'exagération.

DESCRIPTION  
DU PEROU.

MOEURS, USAGES, &c. DES  
ANCIENS PÉ-  
RUVIENS.

Usage du produit

Richesse des Pa-  
lais & des Tem-  
ples.

(70) Le même, L. V, ch. 1.

(71) C'est ce qu'on nommoit *Tambo*. C'étoit, en même-tems une espèce d'Hôtellerie, où les Voïageurs de quelque distinction

étoient reçus gratis. Le même, Liv. VI, ch. 7. Pierre de Cieca, chap. 21, 37 & 41. Zarate, Liv. I, chap. 14. Gomara chap. 115.

(72) Cieca, chap. 42, 50, 54.

DESCRIPTION  
DU PÉROU.MÉCURS, USA-  
GES, &c. DES  
ANCIENS PÉ-  
RUVIENS.Religion des an-  
ciens Péruviens.Vierges con-  
sacrées au Soleil.Habillement des  
Empereurs.

On doit avoir observé plus d'une fois, dans les récits précédens, qu'ils n'adoroient pas d'autre divinité que le Soleil. Ils lui immoloient presque toutes sortes d'Animaux ; & leurs offrandes étoient aussi toutes sortes de grains, de légumes, de liqueurs & d'étoffes. Mais les Incas avoient en horreur les victimes humaines, & n'étoient pas moins éloignés d'en faire leur aliment, quoique plusieurs Espagnols leur aient attribué ce barbare usage (73). Le Soleil avoit plusieurs Prêtres, tous du Sang royal, & pour chef du Sacerdoce, un Grand Pontife, distingué par le titre de *Villouna* (74), qui signifie Devin ou Prophète ; leur habillement ne différoit point de celui des Grands de l'Empire. On consacroit au Soleil, dès l'âge de huit ans, des Vierges, qui étoient renfermées dans des cloîtres, où les Hommes ne pouvoient entrer sans crime ; comme c'en étoit un pour les Femmes d'entrer dans les Temples du Soleil : ainsi c'est encore une erreur de quelques Espagnols, d'avoir écrit que les Vierges s'emploioient avec les Prêtres au service de l'Autel. Leur ministère n'étoit qu'extérieur, & consistoit à prendre les Offrandes. Le nombre de ces jeunes Filles montoit à plus de mille, dans la seule Ville de Cusco. Elles étoient gouvernées par de plus vieilles, qui portoient le nom de *Mamacunas*. Tous les vases, qui servoient à leur usage, étoient d'or ou d'argent, comme ceux du Temple. Dans l'intervalle des exercices de Religion, elles s'occupent à filer, pour le service du Roi & de la Reine. L'habillement des Monarques du Pérou étoit une sorte de chemise, qui leur descendoit jusqu'aux genoux, avec un *Manteau* de la même longueur, & une bourse quarrée, qui tomboit de l'épaule gauche vers le côté droit, dans laquelle ils portoient leur *Coca*, herbe qui se mâche dans cette contrée, comme le *Betel* aux Indes Orientales, & qui étoit alors réservée aux seuls Incas (75). Enfin ils avoient la tête ceinte d'un diadème, nommée *Llantu*, qui n'étoit qu'une bandelette d'un doigt de largeur, attachée des deux côtés, sur les Temples, avec un ruban rouge. C'est ce que la plupart des Voyageurs & des Historiens ont nommé la *Frange* impériale.

Toutes les autres parties de l'Empire avoient aussi des Monastères, où les Filles des Curacas & toutes celles qui passaient pour belles étoient renfermées ; non pour servir le Soleil & pour vivre chastes, mais pour devenir les Concubines du Souverain. Elles sortoient, lorsqu'il les faisoit appeler ; & leurs *Mamacunas* les occupoient, dans leur clôture, à filer ou à faire des étoffes, que le Roi distribuait aux Courtisans & aux Soldats, comme une récompense distinguée pour les belles actions. Celles qu'il avoit une fois employées à ses plaisirs, ne retournoient jamais au Monastère ; elles passaient au service de la Reine, & quelques-unes étoient renvoyées à leurs Parens : mais après avoir eu les bonnes grâces du Roi, elles ne pouvoient être, ni les Femmes, ni les Concubines de personne. Le respect alloit si loin pour tout ce qui lui avoit appartenu, que celles

(73) Particulièrement Zarate ; & son Traducteur, qui a donné d'assez mauvaises figures, paroît avoir emprunté celle qui représente ces Sacrifices, des Relations du Mexique. Garcilasso réfute vivement l'accusation.

(74) D'autres disent *Villacunu*.

(75) On a déjà remarqué qu'elle fait aujourd'hui l'objet d'un commerce considérable. Voyez l'Hist. nat. précéd.

qui

qui se  
condam  
& tous

Entre  
fameuse  
*Raymi*.  
àu mois  
Grands  
Capitale  
ornemen  
que étal  
On se p  
moit la  
dant ce  
niere nu  
qui éto  
culte du  
cas, apr  
dans cet

Le ler  
cas, sui  
qu'à la  
l'Orient  
Lorsqu'i  
étendoie  
de leur  
baïser l'a  
Après ce  
ciens Ca  
mage, d  
cercles,  
milieu d  
offroit a  
queur d  
ple, afin  
offert au  
la lique  
nombre  
Grands f  
Troupe  
chemin  
quels il  
l'Autel,  
qui étoie  
aux Prêtr  
maux en  
tude de

Ta

qui se laissoient corrompre étoient enterrées vives , & que la même loi condamnoit au feu , non-seulement le Corrupteur , mais tous ses Parens & tous ses biens.

Entre plusieurs Fêtes , que les Incas avoient établies à Cusco ; la plus fameuse étoit celle qui se nommoit *Sutip Raymi* , ou plus simplement *Raymi*. C'étoit proprement la Fête solennelle du Soleil. Elle se célébroit au mois de Juin , immédiatement après le Solstice. Tous les Curacas , les Grands , & les Officiers Militaires de l'Empire , se rassembloient dans la Capitale. Ils se paroient de ce qu'ils avoient de plus riche , & les ornemens étrangers y étoient employés comme ceux du Pais. Le Monarque étoit lui-même toute sa magnificence , en qualité de Fils du Soleil. On se préparoit à la solennité par un jeûne de trois jours , qui renfermoit la privation du commerce des Femmes. Il n'étoit pas permis , pendant ce tems , d'allumer du feu dans aucune partie de la Ville. La dernière nuit étoit employée par les Prêtres à purifier des Brebis & des Agneaux , qui étoient les victimes du sacrifice , & par les Vierges consacrées au culte du Soleil , à préparer le pain & les liqueurs qui servoient aux Incas , après l'offrande qui s'en faisoit à l'Autel. D'autres Femmes , nommées dans cette occasion , en préparoient pour le reste de l'Assemblée.

Le lendemain , à la pointe du jour , le Monarque , avec tous les Incas , suivant l'ordre de l'âge & de la dignité , marchoit en procession jusqu'à la grande Place de la Ville. Là , pieds nus , & le visage tourné vers l'Orient , ils attendoient en silence que le Soleil montât sur l'horison. Lorsqu'ils commençoient à l'apercevoir , ils s'accroupissoient à terre , ils étendoient les bras , ils ouvroient les mains ; & les approchant ensuite de leur bouche , ils en pressoient leurs lèvres , comme s'ils eussent voulu baiser l'air , & les premiers rayons qui sortoient de leur brillante Divinité. Après cette cérémonie , ils honoroient leur Dieu & leur Pere , par d'anciens Cantiques. D'un autre côté , les Grands lui rendoient le même hommage , dans la seconde Place de Cusco. On apportoit alors , dans les deux cercles , les liqueurs destinées aux libations. Le Monarque se levoit au milieu du sien , & prenoit deux grands Vases d'or , tous deux pleins. Il offroit au Soleil celui qu'il tenoit dans la main droite , & versoit la liqueur dans une coupe d'or , où tenoit un chalumeau tourné vers le Temple , afin que le Soleil en parût boire. Le Vase de la main gauche étoit offert aussi , par une libation de quelques gouttes : mais ensuite le reste de la liqueur étoit versé dans de fort petites coupes , qui étoient au même nombre que les Incas ; & chacun avaloit sa portion , d'un seul trait. Les Grands faisoient de leur côté la même cérémonie : après quoi , les deux Troupes se rejoignoient dans un même lieu , pour prendre ensemble le chemin du Temple. Mais il n'y avoit que le Monarque & les Incas , auxquels il fut permis d'y entrer ; & l'Empereur s'avançoit seul au pié de l'Autel , pour offrir au Soleil les deux Vases des Libations. Les Grands , qui étoient demeurés devant la porte du Temple , remettoient leurs Vases aux Prêtres & les offroient par leurs mains , avec diverses figures d'Animaux en or. Après les oblations , les Prêtres faisoient amener une multitude de Brebis & d'Agneaux , qu'ils consacroient par de mystérieuses cé-

DESCRIPTION  
DU PEROU.

MŒURS , USA-  
GES , &c. DES  
ANCIENS  
PÉRUVIENS.

Fêtes Péruvien-  
nes , & leurs cé-  
rémonies.



DESCRIPTION  
DU PEROU.MŒURS, USA-  
GES, &c. DES  
ANCIENS Pé-  
RUVIENS.Sacrifices & Con-  
sultations.

rémonies. Ils choisissent, dans ce nombre, un Agneau noir, pour les consultations qui regardoient l'avenir. On l'étendoit à terre, la tête tournée vers l'Orient; & le Sacrificateur lui ouvroit le côté gauche, par lequel il se hâtoit de tirer avec les mains le cœur & les poumons. Si ces parties fortoient vives & palpitantes, l'augure étoit fort heureux: mais si l'on y remarquoit quelque apparence de langueur, ou si la victime se levoit sur ses pieds avant que d'être frappée, on se croioit menacé de quelque mal; & pour le détourner, on continuoit d'immoler quantité de Brebis & d'Agneaux, dont on confumoit le cœur & le sang, dans les flammes d'un feu que les Prêtres avoient l'art d'emprunter du Soleil. Les chairs étoient rôties en public, & mangées joyeusement, avec une profusion de liqueurs. La solennité duroit neuf jours entiers, mais ne consistoit plus qu'en festins, après lesquels chacun retournoit dans son canton.

Culte de la Lune  
& des Guacas.

Outre la figure du Soleil, on voioit dans les Temples celle de la Lune, qui recevoit une partie des honneurs. Il y avoit aussi diverses figures de pierres, auxquelles on rendoit une sorte de culte, mais sur la signification desquelles leurs Adorateurs mêmes ne s'accordoient point. Ils les nommoient *Guacas*; & pour réponse, à ceux qui leur en demandoient l'origine & la nature, ils assuroient que leurs Peres leur avoient appris à les honorer. On n'a jamais bien connu quelle idée ils se formoient d'une autre vie. Les Incas étoient portés, après leur mort, dans un lieu voulté, assis, & revêtus de leurs plus précieux ornemens. On y renfermoit, avec eux, une ou deux de leurs Femmes. Souvent, cet honneur étoit contesté entre celles qui leur avoient été les plus chères; & delà vint une loi, qui obligeoit les Maris de régler ce point en expirant. On assure qu'on entéroit aussi, avec eux, deux ou trois jeunes gens, du nombre de leurs Domestiques, avec toute leur vaisselle d'or & d'argent; & que cet usage étoit fondé sur l'espérance d'une résurrection, dans laquelle ils ne vouloient pas paroître sans cortège (74): mais Zarate n'explique point si ces misérables victimes étoient enterrées vives ou mortes; & l'on ne trouve pas plus de lumières sur l'état dans lequel on ensevelissoit les Femmes. Le même Ecrivain ajoute seulement qu'en voiant entrer les Espagnols dans les sépultures, pour en tirer l'or & l'argent dont elles étoient remplies, les Péruviens leur demandoient en grâce de ne pas disperser les os, dans la crainte que la résurrection des Morts n'en fût plus lente & plus difficile. On mettoit, sur les tombeaux, de grandes Statues qui les représentoient; & sur ceux des Morts du commun, les marques de leur Profession ou de leur Emploi. Dans la cérémonie des Funérailles, les Parens versoient, sur la sépulture, une certaine quantité de leur liqueur favorite, dans un tuiuu, qui répondoit à la bouche du Mort (75).

Éducation des  
Enfans.

Les Péruviens, de tous les ordres, élevoient leurs Enfans avec une extrême attention. Au moment de leur naissance, ils les plongeient dans de l'eau froide; & chaque jour, avant que de renouveler leurs langes, ils les mettoient un moment dans le même bain. Ils ne leur laissoient les bras libres qu'à l'âge de trois mois, dans l'opinion que rien ne ser-

(74) Zarate, *ubi sup.* L. I, ch. 2.(75) *Ibid.* ch. 16.

voit tant  
on ne les  
Meres ne  
elles se ba  
de deux o

L'honnê  
souffroit  
elles avoie  
quoique  
honoraien  
soient par  
renoit aux  
il si respect  
distinction  
le nombre  
ble aux Co  
& des éto  
pour la ch  
ce genre.  
fort gal  
culture. L  
mêmes &  
entre leur  
proche au  
leurs Anc  
Zarate con  
grande ent  
sion de se  
Montagne  
rent en p  
jusqu'à l'a  
même reg  
toient de  
mettant le  
cendre &  
qué par  
qui ne lai  
de cinq c  
encore; q  
res civiles  
nemis: m  
tie des pi  
ou à d'au  
La Lan

(76) Il est  
comme on  
Lucas; &

voit tant à les fortifier. Leurs berceaux étoient de petits Hamacs, dont on ne les tiroit que pour les soins nécessaires à la propreté. Jamais les Mères ne penoient leurs Enfans entre leurs bras, ni sur leurs genoux : elles se baïsoient sur le Hamac, pour leur donner le lait ; & jamais plus de deux ou trois fois par jour.

L'honnêteté publique étoit observée avec une extrême rigueur. On ne souffroit point de Courtisannes dans les Villes & dans les Bourgades : elles avoient la liberté de se faire des Cabanes au milieu des champs ; & quoique leur commerce fût permis aux Hommes, les Femmes se des-honoroient à leur parler. On a vu, qu'à Cusco, les Mariages se faisoient par l'Empereur même (76). Dans les Provinces, cet office appartenoit aux Curacas, qui l'exerçoient en son nom. Aussi l'état conjugal étoit-il si respecté, que dans chaque Maison la Femme légitime avoit toute la distinction d'une Reine, au milieu des Concubines de son mari, dont le nombre n'étoit pas borné. Elles ne laissoient pas de s'entretenir ensemble aux Ouvrages qui convenoient à leur sexe. Elles faisoient des toiles & des étoffes pour les habits, comme les Hommes préparent les cuirs pour la chaussure. L'ancien Pérou n'avoit pas de Professions publiques de ce genre. Chaque Famille travailloit pour elle-même, avec un partage fort égal entre les deux sexes : mais ils s'emploïoient de concert à l'agriculture. Les Femmes étoient si laborieuses, que dans leurs amusemens mêmes & leurs visites, elles avoient toujours les instrumens du travail entre leurs mains. A l'égard des Hommes, quelque paresse qu'on leur reproche aujourd'hui, il est difficile de ne pas se former une autre idée de leurs Ancêtres, à la vue de divers Monumens qui sont leur ouvrage. Zarate compte leurs grands Chemins, entre les merveilles du monde. Cette grande entreprise fut commencée sous le regne de Huaynacapac, à l'occasion de ses Conquêtes, & pour faciliter son retour : cinq cens lieues de Montagnes, coupées par des rochers, des vallées & des précipices, offrirent en peu d'années une route commode, depuis la Province de Quito jusqu'à l'autre extrémité de l'Empire. Quelque tems après, & sous le même regne, on en vit de toutes parts dans les Plaines & les Vallées. C'étoient de hautes levées de terre, d'environ quarante piés de largeur, qui mettant les Vallées au niveau des Plaines, épargnoient la peine de descendre & de monter. Dans les Deserts sablonneux, le chemin étoit marqué par deux rangs de pieux, ou de palissades, plantés au cordeau, qui ne laissoient plus aucune crainte de s'égarer. Une de ces routes étoit de cinq cens lieues, comme celle des Montagnes. Les levées subsistent encore ; quoiqu'elles aient été coupées en divers endroits, pendant les guerres civiles des Espagnols ; pour rendre le passage plus difficile à leurs Ennemis : mais, en paix comme en guerre, ils ont enlevé une grande partie des pieux, sans autre vue que d'en emploïer le bois à faire du feu, ou à d'autres besoins (77).

La Langue commune des Péruviens étoit celle de Cusco, que les In-

(76) Il est vraisemblable qu'il ne faisoit, comme des Provinces, étoient faits par ses Officiers. Voyez la figure ci-dessus, p. 319. Lucas ; & que ceux du Peuple de Cusco, (77) Zarate, *ubi. sup.* chap. 13.

DESCRIPTION  
DU PEROU.

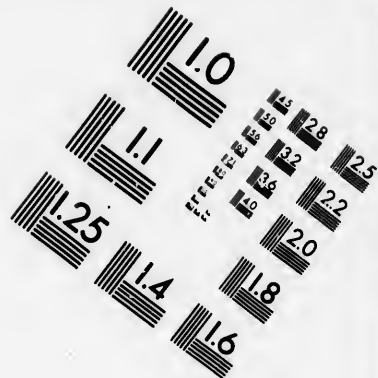
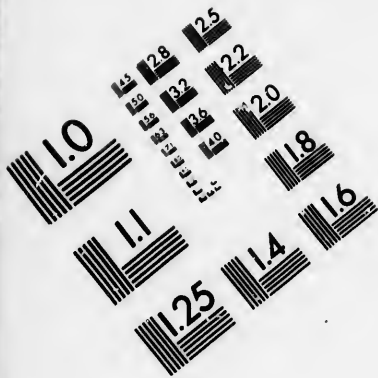
MŒURS, USA-  
GES, &c. DES  
ANCIENS,  
PÉRUVIENS.

Mariages.

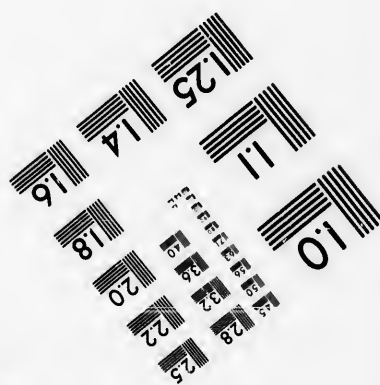



Occupations la-  
borieuses des  
deux sexes.

Grands chemins  
du Pérou.



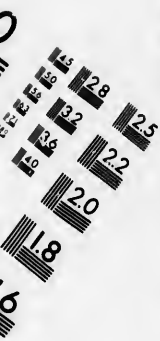


**IMAGE EVALUATION  
TEST TARGET (MT-3)**



**Photographic  
Sciences  
Corporation**

23 WEST MAIN STREET  
WEBSTER, N.Y. 14580  
(716) 872-4503



DESCRIPTION  
DU PÉROU.MŒURS, USA-  
GES, &c. DES  
ANCIENS  
PÉRUVIENS.Langue com-  
mune.

cas s'étoient efforcés d'introduire dans toutes les Provinces conquises. Garcilasso, qui devoit juger mieux que les Espagnols de sa Langue naturelle, lui reproche de manquer d'abondance, quoique d'autres Ecrivains lui en attribuent beaucoup. Elle n'a souvent qu'un seul terme, répète -r'il plusieurs fois, pour exprimer différentes choses (78). Il se plaint aussi qu'elle manque de plusieurs Lettres des Alphabets Latins & Castillans, telles que b, d, f, g, i, l; quoiqu'elle ait, dit-il, ll, ou double l; x & r simples, jamais doubles; ce qui est assez difficile à comprendre, pour ceux qui n'en connoissent point l'usage, & ce que l'Inca prétend aussi que les Espagnols ont mal rendu dans un grand nombre de noms, que cette raison leur a fait corrompre ou défigurer. Il ajoute que la Langue de Cusco, ou des Incas, a trois sortes de prononciation, qui servent à varier la signification des mots; une des lèvres, une du seul palais, & la troisième du gosier. Enfin, il n'y trouve point de syllabes qui aient deux consonnes, ou une mute avec une liquide; & s'il y a quelques mots qui paroissent avoir des syllabes de cette nature, il nous apprend que dans la prononciation la mute doit être séparée de la liquide; comme dans les mots suivans, *Papri*, *Pocra*, *Chocra*, qu'il faut prononcer *Pap-ri*, *Poc-ra*, *Choc-ra*, &c.

Jugement de M.  
de la Condamine  
sur les Langues  
d'Amérique.

M. de la Condamine, dont on fait que le jugement n'est pas moins éclairé sur les points de Grammaire & d'Eloquence que sur les Sciences les plus profondes, & qu'un long usage avoit mis en état de connoître les Langues de l'Amérique Méridionale, nous fournit ici quelques réflexions utiles. » Toutes les Langues, dit-il, dont j'ai eu connoissance » dans cette partie du Monde, sont fort pauvres. Plusieurs sont énergi- » ques & susceptibles d'élégance; singulièrement l'ancienne Langue du » l'érou: mais toutes manquent de termes pour exprimer les idées ab- » traites & universelles; preuve évidente du peu de progrès de l'esprit » dans toutes ces Contrées. Tems, durée, espace, être, substance, ma- » tière, corps; tous ces mots, & beaucoup d'autres, n'ont point d'équiva- » lent dans leurs Langues. Non-seulement les noms des Etres métaphysi- » ques, mais ceux des Etres moraux ne peuvent se rendre chez eux qu'im- » parfaitement, & par de longues périphrases. Il n'y a point de mots pro- » pres, qui répondent exactement à ceux de vertu, justice, liberté, re- » connoissance, ingratitude: tout cela paroît difficile à concilier, avec ce » que Garcilasso rapporte (79) de la Police, de l'industrie, des Arts, du » Gouvernement & du Génie des anciens Péruviens. Si l'amour de la Pa- » trie ne lui a pas fait illusion, il faut convenir que ces Peuples ont beaucoup » dégénéré de leurs Ancêtres (80). Quant aux autres Nations de l'Amé- » rique, on ignore qu'elles soient jamais sorties de la barbarie (81).

L'Académicien dressa un vocabulaire des mots les plus usités, dans les diverses Langues Indiennes. Il prétend que la comparaison de ces mots

(78) Garcilasso, L. II, ch. 17.

(79) Il n'est pas le seul. Zarate, Acosta &amp; Gomara rendent le même témoignage.

(80) C'est de quoi Garcilasso convenoit déjà de son tems.

(81) M. de la Condamine semble oublier

ici les progrès de la Religion, de la raison, de la politesse &amp; des bonnes mœurs dans le Paraguay, &amp; tout ce qu'on a rapporté dans un article particulier de l'Audience des Chas; cas. Voyez ci-dessus.

avec ce  
des Te  
mais q  
rope d  
couvri  
lui pa  
» Pap  
» blem  
» sou  
» lang  
» prer  
» com  
» par  
» figu  
» tout  
» ficat  
» gue  
» autr  
» pas  
» qu'o  
» d'O  
» les  
» port  
» pou  
» aux  
Mai  
aujourd  
Conqu  
chaque  
ce cha  
Il n  
cultivé  
moien  
ples de  
qui fig  
milieu  
Religio  
toit un  
été pla  
en répa  
quelqu

(82) C

avec ceux qui ont la même signification en d'autres Langues de l'intérieur des Terres, peut non-seulement servir à prouver les diverses transmigrations de ces Peuples, d'une extrémité à l'autre de ce vaste Continent, mais que lorsqu'elle pourra se faire avec diverses Langues d'Afrique, d'Europe & des Indes Orientales, elle est peut-être l'unique moyen de découvrir l'origine des Américains. Une conformité de Langues bien averée, lui paroît capable de décider la question: » le mot *Abba*, *Raba*, ou » *Papa*, & celui de *Mama*, qui des anciennes Langues d'Orient sem- » blent avoir passé, avec de légers changemens, dans celles de l'Europe, » sont communs à un grand nombre de Nations de l'Amérique, dont le » langage est d'ailleurs très différent. Si l'on regarde ces mots comme les » premiers sons que les Enfans peuvent articuler, & par conséquent » comme ceux qui ont dû, par tout Pais, être adoptés préférentiellement » par les Parens qui les entendoient prononcer, pour les faire servir de » signes aux idées de Pere & de Mere; il reste à savoir pourquoi, dans » toutes les Langues d'Amérique où ces mots se rencontrent, leur signi- » fication s'est conservée sans se croiser? Par quel hazard, dans la Lan- » gue *Omogua* par exemple, au centre du Continent, ou dans quelque » autre pareille, où les mots de *Papa* & de *Mama* sont en usage, il n'est » pas quelquefois arrivé que *Papa* signifiait Mere, & *Mama* Pere; mais » qu'on y observe constamment le contraire, comme dans les Langues » d'Orient & d'Europe. Il y a beaucoup de vrai-semblance que parmi » les Naturels d'Amérique, il se trouveroit d'autres termes, dont le rap- » port, bien constaté avec ceux d'une autre Langue de l'ancien Monde, » pourroit répandre quelque jour sur une question abandonnée jusqu'ici » aux conjectures.

Mais ce qui regarde la Langue des Incas, dans ces Observations, tombe aujourd'hui avec cette Langue même, qui s'évanouît par degrés depuis la Conquête, & qui fait place de jour en jour aux anciennes Langues de chaque Province du Pérou, jusqu'à faire remarquer aux Missionnaires que ce changement nuit beaucoup à la propagation du Christianisme.

Il n'en paroît pas moins vrai que cette Langue commune avoit été fort cultivée par les Poètes & les Philosophes du Pais. Les premiers se nommoient *Havarac*; & les seconds, *Amantas*. On nous a conservé deux exemples de la Poésie Péruvienne; l'un qui n'est qu'une Chançon galante, & qui signifie: *mon chant vous enlernira, & je viendrai vous surprendre au milieu de la nuit* (82): l'autre, qu'on peut regarder comme un Cantique Religieux, parcequ'il contient un point de la Mythologie du Pérou. C'étoit une ancienne opinion qu'une jeune Fille de la Famille du Soleil avoit été placée dans la haute région de l'air, avec un vase plein d'eau, pour en répandre sur la terre lorsqu'il en étoit besoin; que son Frere frappoit quelquefois le vase, d'un grand coup, & que delà venoient le tonnerre

DESCRIPTION  
DU PEROU.MŒURS, USA-  
GES, &c. DES  
ANCIENS  
PÉRUVIENS.La Langue des  
Incas est négligéeElle avoit été cul-  
tivée par les Poe-  
tes & les Philo-  
sophes.Exemples de la  
Poésie Péruvien-  
ne.

(82) On donne les vers Péruviens en termes Latins, du même nombre de syllabes.

Caylla Llapi  
Punnunqui;  
Chaitipitura.  
Samufac.Ad Canticum  
Dormies;  
Media nocte  
Veniam.

DESCRIPTION  
DU PÉROU.MŒURS, USA-  
GES, &c. DES  
A N C I E N S  
PÉRUVIENS.

& les éclairs. Cette espece d'Hymne signifie (83); » Belle Nymphe, votre  
» Frere vient de frapper votre Urne, & son coup fait partir le tonnerre  
» & les éclairs. Mais vous, Nymphe Royale, vous nous donnez vos bel-  
» les eaux par des pluies; & dans certaines faisons, vous nous donnez de  
» la nége & de la grêle. Viracocha vous a placée, & soutient vos forces,  
» pour cet office.

Garcilasso y joint une sorte de Commentaire (84), & vante la force  
des expressions. Il ajoute que les Poètes Péruviens composoient aussi des  
Drames, dans lesquels ils représentoient les grandes actions des Empe-  
reurs morts.

## Astronomie.

Les Amantas n'ignoroient pas absolument l'Astronomie: mais ils ne dis-  
tinguoient que trois Astres par des noms propres; le Soleil, qu'ils nom-  
moient *Yuri*: la Lune, qui portoit le nom de *Quilla*, & Venus, qu'ils  
nommoient *Chasca*; toutes les Etoiles étoient comprises sous le nom com-  
mun de *Coyllur*. Ils observoient le cours de l'année; & les moissons leur  
servoient à distinguer les saisons. Les Solstices entroient aussi dans leur  
calcul du tems: ils avoient à l'Orient & à l'Occident de Cusco de petites  
Tours, qui servoient à leur Astronomie; mais Acofta & Garcilasso ne s'ac-  
cordent, ni sur leur nombre, ni sur leur usage. Garcilasso en compte douze,

(83) On nous donne ici deux interprétations; l'une en même nombre de syllabes, pour  
faire sentir la mesure Péruvienne, & l'autre exactement litterale, pour conserver tout  
le sens des mots;

Cumac Nusta  
TorallayquinFunnuy quita  
Paquiz Cayau  
Hina Mantar  
Cunnun Nanun  
Yllapantac.Camri Nusta  
Unuy quita  
Para Munqui  
Riti Munqui  
Pacha Rurac  
Pacha Camac,  
Viracocha  
Cay Hinapac  
Chura Sunqui  
Cama Sunqui,Pulchra Nympha.  
Fratr tuusUram tuam  
Nunc infringit;  
Cujus ictus  
Tonat, Fulger,  
Fulminatque.Sed tu Nympha  
Tuam Lympham  
Fundens pluis,  
Interdumque  
Grandinem seu  
Nivem mittis,  
Viracocha  
Ad hoc munus  
Te præfecit  
Ac sufficit,Formosa Domicella.  
Aqua implevit Germa-  
nus tuusCantharum tuum;  
Quem nunc frangit;  
Qua ex causa  
Cum strepitu  
Tonat - fulgurat - fulmi-  
nat.Tu, Regia Domicella,  
Tuas pulchras aquas  
Nobis das pluyendo,  
Et certis vicibus  
Ninges nobis  
Et grandinem fundes:  
Viracocha  
Ad hoc officium  
Te collocavit  
Et te animavit,

(84) *Yllapantac*, dit-il, signifie, d'un seul  
mot, le tonnerre, la foudre & l'éclair; *Cun-  
nunnuni*, faire du bruit; *Unu*, de l'eau; *Pa-  
ra*, pleuvoir; *Chiti*, grêler; *Riti*, néger;  
*Chura*, placer, mêtrer; & *Cama*, animer,  
donner de la force. On nous donne, à cette  
occasion, quelques autres mots de la Langue  
Péruvienne. Les Peres donnent à leurs Enfants  
le nom de *Churi*, & les Mères celui de

*Vava*. Le sexe se distingue par l'adjec-  
tion d'une Particule. Les Freres s'appellent en-  
tre eux *Huauque*, & les Sorurs *Nanna*: mais  
un Frere appelle sa Sœur *Panna*, & une  
Sœur nomme son Frere *Tora*. Ainsi, sans voir  
la personne qui parle, on distingue son sexe  
à l'entendre. *Garcilasso*, *Ibidem*. *Lact*, L. XI  
chap. 19.

qui ma  
d'un c  
quatre  
d'envir  
tance d  
noxes s  
yant le  
rien n'  
Soleil  
attribua  
leur dé  
bles dif  
si l'Ecl  
étoit al  
aux cris  
d'aboie  
liereme  
Leurs  
qu'à la  
tre part  
rigine  
depuis  
avoient

Quo  
avoit fa  
guoient  
D'ailleu  
se faiso  
sistoit à  
rer des  
d'attenti  
des mal  
privatio  
tenoient  
gnoient  
Ils av  
thode. I  
sistoit da  
nes; les  
son n'av  
Avant  
ture. Ce  
l'Antiqu  
les éven  
étoient

(85) Ga



qui marquoient, dit-il, le nombre des mois (85). Acosta en met huit d'un côté de la Ville & huit de l'autre; disposées de manière, que les quatre plus petites, qui occupoient le milieu, étoient éloignées entr'elles d'environ vingt piés, & que les plus grandes en étoient à une même distance des deux côtés; l'ombre des petites marquoit le Solstice. Les Equinoxes s'observoient à-peu-près de même, par des colonnes, érigées devant le Temple du Soleil, & par un cercle tracé à l'entour (86). Mais rien n'approchoit de l'attention des anciens Péruviens pour les éclipses de Soleil ou de Lune, quoiqu'ils en ignorassent les causes, & qu'ils leur en attribuaient de ridicules: ils croioient le Soleil irrité contr'eux, lorsqu'il leur déroboit sa lumière, & toute la Nation s'attendoit aux plus terribles disgrâces. La Lune étoit malade, lorsqu'elle commençoit à s'éclipser; si l'Eclipse étoit totale, elle étoit morte, ou mourante; & leur crainte étoit alors qu'elle n'écrasât tous les Humains par sa chute. Ils se livroient aux cris & aux larmes; ils faisoient sortir leurs chiens, & les forçoient d'aboier, à force de coups, dans l'opinion que la Lune aimoit particulièrement ces Animaux.

Leurs mois étoient lunaires. Ils ne leur donnoient point d'autre nom qu'à la Lune, c'est-à-dire celui de Quilla: mais ils les divisoient en quatre parties, qu'ils distinguoient par des noms & par une Fête. Dans l'origine de la Monarchie ils commençoient leur année par Janvier; mais depuis le regne de Pachacutec, qu'ils nommoient le Réformateur, ils avoient pris l'usage de commencer par Décembre.

Quoiqu'ils n'eussent aucuns principes de Médecine, l'expérience leur avoit fait connoître la vertu de certaines herbes, & ceux qui se distinguoient par cette connoissance étoient dans une haute faveur à la Cour. D'ailleurs, ils n'avoient que deux remèdes; l'ouverture de la veine, qui se faisoit ordinairement dans la partie affectée; & la purgation, qui consistoit à prendre deux onces d'une racine, assez violente pour procurer des vomissemens & des selles. On remarque, comme un usage digne d'attention, qu'ils ne prenoient jamais de remèdes qu'au commencement des maladies, & qu'ensuite ils emploioient uniquement la diète, ou la privation absolue de toutes sortes d'alimens. Dans leur régime, ils s'en tenoient scrupuleusement aux nourritures simples, soit parcequ'ils craignoient les mélanges, ou parcequ'ils les ignoroient.

Ils avoient quelques idées de Géométrie, mais grossières, & sans méthode. Leur Musique instrumentale n'étoit pas plus recherchée. Elle consistoit dans l'usage de quelques Tambours & de quelques Flutes de Canes; les unes doubles ou triples, à divers tons; d'autres simples, dont le son n'avoit aucune variété.

Avant l'arrivée des Espagnols, ils n'avoient aucune connoissance de l'écriture. Cependant ils avoient trouvé le moyen de conserver la mémoire de l'Antiquité, & de se former une sorte d'Histoire, qui comprenoit tous les événemens remarquables de leur Monarchie. Premièrement, les Prêtres étoient obligés de transmettre, aux Enfans, tout ce qu'ils avoient appris

DESCRIPTION  
DU PÉROU.MŒURS, USA-  
GES, &c. DES  
ANCIENS  
PÉRUVIENS.

Effet des Eclipses.

Division du temps

Médecine.

Géométrie &  
Musique.

Histoire.

(85) Garcilasso, *ubi sup.*

(86) Acosta, L. VI, ch. 3.

DESCRIPTION  
DU PÉROU.

MŒURS, USA-  
GES, &c. DES  
ANCIENS  
PÉRUVIENS.

Quippos qui sup-  
plétoient à l'Écri-  
ture.

Arithmétique.

Conclusion.

de leurs propres Peres, par des récits qui se renouvelloient tous les jours. En second lieu, ils supplétoient au défaut des Lettres, en partie par des peintures assez informes, comme les Mexiquains, & beaucoup plus par ce qu'ils nommoient *Quippos*. C'étoient des registres de cordes, où, par divers nœuds & par diverses couleurs, ils exprimoient une variété surprenante de faits & de choses. Acosta, qui en avoit vu plusieurs, & qui se les étoit fait expliquer, n'en parle qu'avec une extrême admiration. Non-seulement tout ce qui appartenoit à l'Histoire, aux Loix, aux Cérémonies, aux comptes des Marchandises &c, étoit exactement conservé par ces nœuds, mais les moindres circonstances y trouvoient place par de petits cordons, attachés aux principales cordes. Des Officiers, établis sous le titre de *Quip-pa-Camayo*, étoient les dépositaires publics de cette espece de Mémoires, comme les Notaires le sont de nos Actes; & l'on n'avoit pas moins de confiance à leur bonne foi. Les *Quippos* étoient différens, suivant la nature du sujet, & variés si régulièrement, que les nœuds & les couleurs tenant lieu de nos 24 Lettres, on tiroit de cette invention toute l'utilité que nous tirons de l'Écriture & des Livres.

Acosta paroît encore plus surpris qu'ils fussent parvenus à faire les calculs d'Arithmétique, avec de simples grains de Maiz. Il assure que nos opérations ne sont pas plus promptes & plus exactes avec la plume.

On conclura, sans doute, que la seule inspiration de la Nature avoit conduit assez loin les Péruviens; surtout si l'on considère qu'étant environnés de Nations beaucoup plus barbares, ils ne pouvoient rien devoir à l'exemple.

## §. V.

### ANCIENS MONUMENS DU PÉROU.

**Q**UOIQUE les Péruviens n'eussent pas fait beaucoup plus de progrès dans les Arts mécaniques que dans les Sciences, l'industrie naturelle, qui supplée aux lumières de l'étude, les avoit fait parvenir à former des Ouvrages, dont les restes excitent de l'étonnement. Si l'on n'y remarque pas cette élégance, qui ne peut venir que d'un goût cultivé, ils ont, suivant M. d'Ulloa, d'autres perfections, que leur rusticité même n'empêche point d'admirer (87).


Ces Peuples consacroient des Monumens à la Postérité. Les campagnes en sont remplies, près des Villes & des Bourgades, dans les Plaines, sur les plus hautes Montagnes, & dans les Collines. Ils choisissoient, comme les Egyptiens de l'ancien tems, des lieux remarquables pour leur sépulture. Leur usage n'étoit pas d'enterrer les corps. Après les avoir portés dans l'endroit où ils devoient reposer, ils les entouroient d'un amas de pierres & de briques, dont ils bâtissoient une sorte de Mausolée; & les Amis jettoient par-dessus, une si grande quantité de terre, qu'ils en


Tombeaux nom-  
més Guaquets.

(87) Voïage au Pérou, Tom. I, Liv. 6, chap. II.

formoient

s.  
es  
e  
-  
e-  
e.  
-  
-  
,  
,  
,  
,  
,  
,  
-  
e  
-  
s  
c  
  
-  
s  
it  
-  
-  
  
s  
o-  
-  
s  
-  
e  
  
s  
,  
,  
r  
-  
s  
i  
a  
  
t





- A. *Guaque ou Tombeau.*
- B. *Guaque ouverte en Croix*
- C. *Pendans d'oreille d'or e*
- D. *Haches de Cuivre, de diffi*
- E. *Miroir concave, de pier*
- F. *Miroir de pierre d'Inca*
- G. *Miroir convexe.*
- H. *Coignée de pierre-a feu*
- I. *Hache d'arme avec sa li*

formoi  
 Guaque  
 que da  
 Montag  
 sur 20  
 néann  
 dont t  
 conten  
 & cett  
 Rois m  
 La d  
 juger  
 les Pér  
 nels,  
 d'hui l  
 dans c  
 plies.  
 gnage  
 d'or,  
 autre  
 rienne  
 lui ser  
 de pier  
 tiquité  
 en trav  
 meuble  
 On  
 uns de  
 miera  
 miroir  
 faces p  
 moins  
 res gra  
 loa en  
 superfi  
 pierre  
 Le déf  
 la renc  
 n'est q  
 lées,  
 pu les  
 La  
 la pier  
 linazo  
 bien a  
 passio  
 cede n

formoient une Colline artificielle , à laquelle ils donnoient le nom de *Guaque*. La figure des Guaques n'est pas exactement pyramidale. Il paroît que dans ces ouvrages les Péruviens ne vouloient imiter que celle des Montagnes & des Collines. Leur hauteur ordinaire est de 8 à 10 toises, sur 20 à 26 de longueur, & un peu moins de largeur. Il s'en trouve néanmoins de beaucoup plus grandes, surtout dans le district de Cayambé, dont toutes les Plaines en offrent un fort grand nombre. Ce Bourg, qui contenoit un des principaux Temples du Pais, passoit pour un lieu saint; & cette opinion s'étendant jusqu'à ses Campagnes, les Caciques & les Rois mêmes y vouloient avoir leurs Tombeaux.

La différence, qu'on remarque dans la grandeur de ces Monumens, fait juger qu'ils étoient proportionnés au rang & aux richesses des Morts. Tous les Péruviens étoient ensevelis avec leurs meubles & leurs effets personnels, d'or, de cuivre, de pierre & d'argile. C'est ce qui excite aujourd'hui la cupidité des Espagnols, dont plusieurs passent le tems à fouiller dans ces Sépultures, pour y chercher les richesses dont ils les croient remplies. Leur constance est quelquefois récompensée. M. d'Ulloa rend témoignage que pendant le séjour qu'il fit au Pérou, on tira beaucoup d'effets d'or, de la Plaine de Pefillo, dans le voisinage de Cayambé, & d'une autre Plaine dans la Jurisdiction de los Pastos. Mais les Guaques ne contiennent ordinairement que le Squellette du Mort, les vases de terre qui lui servoient à boire la Chicha, quelques haches de cuivre, des miroirs de pierre d'Inca, & d'autres meubles, qui n'ont de curieux que leur antiquité. Pour ouvrir les Guaques, on les perce vers le bas, en long & en travers. C'est au centre de la croix, que se trouvent le corps & les meubles.

On distingue dans les Guaques, deux sortes de miroirs de pierre; les uns de pierre d'Inca, les autres d'une pierre nommée *Gallinace*. La première n'est pas transparente. Elle est molle, de la couleur du plomb. Les miroirs de cette pierre sont ordinairement ronds, avec une de leurs surfaces plate, aussi lisse que le plus fin crystal; l'autre est ovale, ou du moins un peu sphérique, mais moins unie. Quoiqu'ils soient de différentes grandeurs, la plupart ont trois à quatre pouces de diamètre. M. d'Ulloa en vit un qui n'avoit pas moins d'un pié & demi, dont la principale superficie étoit concave & grossissoit beaucoup les objets, aussi polie qu'une pierre pourroit le devenir entre les mains de nos plus habiles Ouvriers. Le défaut de la pierre d'Inca est d'avoir des veines & des paillettes, qui la rendent facile à briser, & qui gâtent la superficie. On soupçonne qu'elle n'est qu'une composition. A la vérité, il se trouve encore, dans les Coulees, des pierres de cette espece; mais rien n'empêche de croire qu'on a pu les fondre, pour en perfectionner la figure & la qualité.

La pierre de *Gallinace* est extrêmement dure, mais aussi cassante que la pierre à feu. Son nom vient de sa couleur, aussi noire que celle du *Gallinazo*. Les Miroirs de cette pierre sont travaillés des deux côtés, & fort bien arrondis. Ils sont percés par le haut; ce qui fait connoître qu'on y passoit une ficelle, pour les suspendre à quelque crochet. Leur poli ne cede rien à celui de la pierre d'Inca. Entre ces derniers Miroirs, il s'en

DESCRIPTION  
DU PEROU.  
ANCIENS MO-  
NUMENS.

Ce qu'on trouve  
dans les Guaques.


Deux sortes de  
Miroirs de pierre

Pierre d'Inca.

Pierre de Galli-  
nace.


Ouvrages, qui se trouve<sup>nt</sup> dans les Tombeaux des anciens Perus

- |  |   |
|--|---|
| <p>A. Guaque ou Tombeau.<br/>         B. Guaque couverte en Croix.<br/>         C. Pendans d'oreille d'or et d'argent.<br/>         D. Haches de Cuivre, de différentes façons.<br/>         E. Miroir concave, de pierre de Gallinace.<br/>         F. Miroir de pierre d'Inca tout plat.<br/>         G. Miroir convexe.<br/>         H. Coignée de pierre-à feu et d'autres pierres.<br/>         I. Hache d'arme avec sa hampe de bois, dont ils se servoient à la guerre.</p> | <p>K. Pincettes dont les Indiens se servent pour<br/>de poil qu'ils avoient au<br/>L. Tapu dont les Indiennes se servent<br/>leurs epaules.<br/>         M. Tapus, sorte d'aiguille avec<br/>qu'elles melloient sur l'An<br/>         N. Grande Gobelets où les Indiens<br/>         O. Cruches ou Jarres de terre.<br/>         P. Insamullus, ou pierres pour<br/>         Q. Idole d'or, ou statue de quel</p> |
|--|---|



*rujes, qui se trouve<sup>nt</sup> dans les Tombeaux des anciens Peruviens.*

- K. Pincettes dont les Indiens se servient pour arracher le peu de poil qu'ils avoient au menton.
- L. Tupu dont les Indiennes se servient pour pendre l'Anac sur leurs epaules.
- M. Tupus, sorte d'aiguille avec laquelle les Indiennes pendent au cou la Piella qu'elles mettent sur l'Anac.
- N. Grande Gobelets où les Indiens buvoient la Chicha.
- O. Cruches ou Jarrres de terre où ils tenoient leur boisson.
- P. Injamullus, ou pierres pour faire des coliers et des Bracelets.
- Q. Idole d'or, ou statue de quelque Indien distingué.



DESCRIPTION  
DU PEROU.ANCIENS MO-  
NUMENS.

trouve de plats, de concaves, & de convexes, & d'aussi bien travaillés que si les Péruviens avoient eu les instrumens les plus propres à cet ouvrage, avec une grande connoissance de l'Optique. On connoit encore des Carrieres de Gallinace; mais les Espagnols n'en font aucun cas, parcequ'avec de la transparence & de la dureré, cette pierre a des veines & des pailles.

## Haches de cuivre

Les haches de cuivre, qu'on trouve dans les Tombeaux, approchent beaucoup de la forme des nôtres. Il paroît que les Péruviens s'en servoient à faire la plupart de leurs autres ouvrages; car si ce n'étoit pas leur seul instrument tranchant, la quantité qu'on en trouve fait juger que c'étoit le plus commun. Leur unique différence est dans la grandeur. Les unes ont le tranchant rond, d'autres sont échancrées, & quelques-unes ont une pointe du côté opposé au tranchant, avec un manche tors, par lequel on les manioit. Quoique leur matiere la plus commune soit le cuivre, on en trouve de Gallinace, & d'une autre pierre assez semblable à la pierre à feu, mais moins nette & moins dure. Il se trouve aussi des pointes, de ces deux pierres, taillées en forme de lancettes. Si les Péruviens avoient d'autres instrumens, il est surprenant qu'il n'en soit pas resté dans toutes ces Guaques, où l'on ne cesse de fouiller tous les jours.

## Vases.

Les anciens vases à boire sont d'une argile très fine, & de couleur noire. On ignore absolument d'où les Péruviens la tiroient. La forme de ces vases est celle d'une cruche sans pié, ronde, avec une anse au milieu. D'un côté est l'ouverture, pour le passage de la liqueur; & de l'autre, une tête d'Indien, fort naturellement figurée. Quelques-uns sont d'une argile rouge, sans aucune différence pour la forme. On trouve divers autres vases de ces deux matieres, & de différentes grandeurs.

## Nasieres.

Entre les Meubles d'or, les plus communs sont des *Nasieres*, espece de patenes, mais plus petites que celles des Calices, que les Péruviens portoient pendues au cartilage qui sépare les deux narines; des colliers, ou carcans; des bracelets; des pendans d'oreilles, presque semblables aux *Nasieres*, & des Idoles. Tous ces ouvrages sont d'un or aussi mince que le papier. On entend, par idoles, des figures qui représentent toutes les parties du corps, creuses en dedans, c'est-à-dire évuidées jusqu'aux moindres traits; & comme elles sont d'une seule piece, sans la moindre trace de soudure, il est difficile de comprendre comment on a pû les évuidier à ce point. Si l'on prétend qu'elles se jettoient en fonte, la difficulté sera d'expliquer comment on a pû faire des moules, si déliés & si fragiles, qu'ils pussent être rompus sans endommager des Ouvrages si minces.

Imitations en  
pierre.

Le Maïz aiant toujours été la principale nourriture des Indiens du Pérou, & leur servant à composer la Chicha, ils en représentoient les épis en pierre fort dure, avec un art, qui ne permet point encore de les distinguer de l'ouvrage de la Nature. Ils n'entendoient pas moins parfaitement l'imitation des couleurs. Les unes imitent le Maïz jaune, d'autres le Maïz blanc, & d'autres celui dont les grains paroissent enfumés.

Emeraudes admi-  
rablement tail-  
lées.

Leur habileté à travailler les émeraudes cause encore plus d'étonnement. Ils tiroient particulièrement ces pierres de la Côte de Manta, & d'un Canton du Gouvernement d'Atacamès, nommé Daquis, ou Quaques.

On n'  
racam  
l'emp  
la Jun  
unes  
On ne  
l'acier  
percer  
La dif  
tralen  
sorten  
des au  
celle  
Les  
soit p  
font u  
ques à  
mang  
vantes  
de que  
on ve  
un ter  
fice e  
simple  
toises  
tes, a  
un m  
du ter  
rion,  
aucun  
d'assen  
les In  
Soleil  
sent t  
que le  
Dan  
encore  
confes  
Peres  
Edific  
Indien  
ancien  
cinq o  
regner  
sépara  
petits  
(88)



On n'en a pu retrouver les Mines; mais les Tombeaux de Manta & d'Atacamés fournissent encore des Emeraudes à ceux qui les découvrent. Elles l'emportent beaucoup, pour la dureté & la beauté, sur celles qu'on tire de la Jurisdiction de Santa-Fé. Ce qui étonne, c'est de les voir taillées, les unes en figure sphérique, les autres en cylindre, & d'autres en cône, &c. On ne comprend point qu'un Peuple, qui n'avoit aucune connoissance de l'acier ni du fer, ait pu donner cette forme à des pierres si dures, & les percer avec une délicatesse que nos Ouvriers prendroient pour modele. La disposition des trous augmente l'étonnement. Les uns traversent diamétralement; les autres ne pénètrent que jusqu'au centre de la pierre, & sortent par les côtés, pour former un triangle à peu de distance les uns des autres. Enfin la figure des pierres mêmes n'est pas moins variée que celle des trous.

Les édifices, anciennement bâtis par les Péruviens, soit pour leur culte, soit pour loger leurs Souverains & pour servir de barrière à leur Empire, sont un autre sujet d'admiration. On a déjà vu qu'ils étoient magnifiques à Cusco, dans la Vallée de Pachacamac, à Tomebamba, à Guamanga, & dans quelques autres lieux, que les premiers Voïageurs ont vus, sans nous en laisser la description. M. d'Ulloa nous donne celle de quelques restes de ces Monumens, qu'il a visités. A Cayambé, dit-il (88), on voit encore la plus grande partie de l'ancien Temple. Il est situé sur un terrain élevé, qui forme une espece de monticule. La figure de l'édifice est ronde, d'environ huit toises de diametre. Il n'en reste que les simples murs, qui se maintiennent encore, à la hauteur d'environ deux toises & demie, sur quatre à cinq piés d'épaisseur. Les briques sont jointes, avec la même terre dont elles sont composées; & cette masse forme un mur aussi solide que s'il étoit de pierre, puisqu'il résiste aux injures du tems, auxquelles il est exposé depuis plusieurs siècles. Outre la tradition, par laquelle on fait que c'étoit un Temple, sa forme ronde, sans aucune séparation intérieure, ne laisse point douter que ce ne fût un lieu d'assemblée publique. La porte, qui est fort petite, semble marquer que les Incas mêmes entroient ici à pié, par respect pour le Sanctuaire du Soleil, quoique dans leur Palais, comme dans tout autre lieu, ils entraient toujours en Chaise. D'ailleurs il est certain, par tous les témoignages, que le Soleil avoit un de ses principaux Temples à Cayambé.

Dans la Plaine qui s'étend depuis Latacunga vers le Nord, on voit encore les murailles d'un Palais des Incas, qui se nommoit Callo, & qui conserve encore ce nom. Il sert aujourd'hui de Maison de Campagne aux Peres Augustins. On n'y remarque, ni la beauté, ni la grandeur, des Edifices Égyptiens & Romains: mais, en comparaison des autres Bâtimens Indiens, on y trouve un air de Noblesse qui annonce la Majesté de ses anciens Maîtres. Le Mathématicien Espagnol y entra par une ruelle de cinq ou six toises de long, qui conduit dans une Cour, autour de laquelle regnent trois grands Sallons qui en forment le quarré. Chacun a plusieurs séparations; & derriere celui qui fait face à l'entrée, on trouve divers petits réduits, qui paroissent avoir été des Fourrières, à l'exception d'un,

(88) *Ubi sup*, p. 386.DESCRIPTION  
DU PÉROU.

ANCIENS MONUMENS.

Anciens Edifices;

Temple de  
Cayambé.Palais de Lata-  
cunga.

DESCRIPTION  
DU PEROU.

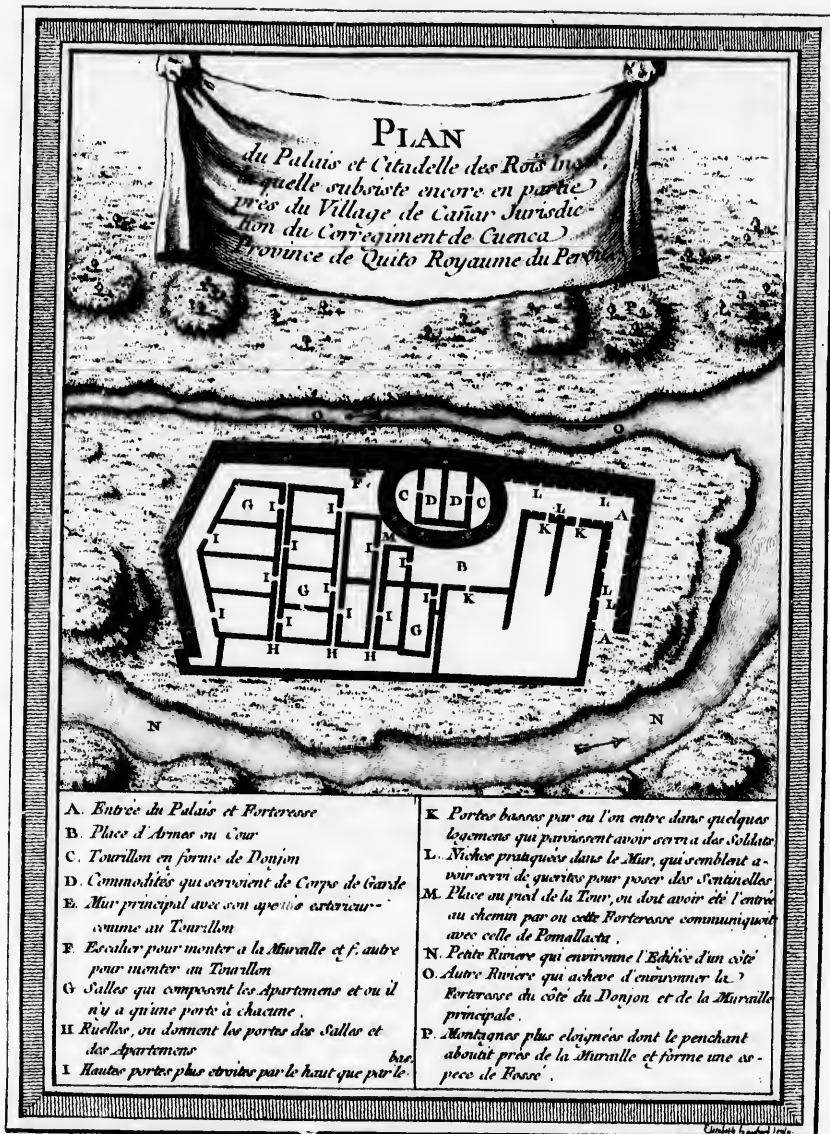
ANCIENS MO-  
NUMENS.

Admirable jointure des pierres.

qui devoit servir de Ménagerie , puisqu'on y distingue encore les Loges de chaque Animal. L'ouvrage ancien , quoiqu'un peu défiguré , subsiste encore dans ses principales parties ; mais on y a bâti , dans ces derniers tems , quelques Habitations qui ont changé la forme des Appartemens. Les matériaux de l'édifice sont de pierres presque noires , aussi dures que la pierre à fusil , & sont si bien jointes , qu'on ne peut faire entrer la pointe d'un couteau dans l'intervalle. Les jointures ne semblent paroître , que pour faire juger que toute la masse n'est pas d'une seule pierre. On n'y remarque aucune liaison de ciment ou de mortier : Elles sont convexes en dehors , & plates à l'entrée des portes. On voit de l'inégalité , non-seulement dans les rangs de pierres , mais dans les pierres mêmes ; & l'ouvrage en est plus singulier , car une petite pierre étant immédiatement suivie d'une grande , assez mal quarrée , celle de dessus ne laisse point d'être accommodée à ces deux inégalités , comme aux saillies & aux irrégularités de leurs faces ; & de quelque côté qu'on les regarde , on les voit jointes avec la même perfection. La hauteur de ces murs est , comme au Temple de Cayambé , d'environ deux toises & demie sur trois ou quatre piés d'épaisseur. Les Portes , qui ont deux toises de haut , sur trois ou quatre piés de large par le bas , vont en se rétrécissant par le haut jusqu'à deux piés & demi. On leur donnoit cette hauteur , afin que le Monarque y pût passer dans sa Litte , dont les Brancards étoient portés sur les épaules de plusieurs Indiens. Il pénétroit ainsi jusqu'à son Appartement , seul endroit où il marchoit à pié. On ignore si ce Palais , & les autres de la même espece , avoient un étage au-dessus du rez-de-chaussée , & de quelle maniere ils étoient couverts. Ceux , que le Mathématicien Espagnol examina , étoient sans toit , ou n'avoient été couverts que depuis la Conquête. Cependant il paroît certain que les anciens toits étoient en terrasse , & de bois , soutenus par des poutres qui traversoient d'une muraille à l'autre ; car il ne reste aucune marque qu'elles aient soutenu des combles. On juge aussi que ces toits en terrasse avoient quelques pentes , pour l'écoulement de l'eau. La raison qui faisoit rétrécir les Portes par le haut , c'est que les Péruviens ne connoissoient point l'usage des cintres , & qu'ils étoient obligés de faire leurs linteaux d'une seule pierre. Comme ils n'avoient aucune idée des voûtes & de la coupe des pierres , on ne trouve rien de courbe ou de cintré dans leurs Ouvrages.

A cinquante toises du même Palais vers le Nord , qui est le côté de la Porte , on voit au milieu de la Plaine , une Colline , nommée aujourd'hui *Panecillo de Collo* , haute de 25 à 30 toises. Elle a toute la rondeur d'un pain de sucre , avec tant d'égalité dans toutes ses faces , qu'elle paroît faire de main d'Hommes , d'autant plus que le bas de sa pente forme de tous côtés le même angle avec le terrain qui le porte. On ne doute point que ce ne soit un Monument de quelque Indien d'une haute distinction , & que la terre n'en ait été tirée d'une Coulee voisine , d'où sort une petite Riviere , qui vient passer au pié de la Colline du côté du Nord. Mais , suivant les conjectures de M. d'Ulloa , elle pourroit bien n'avoir été qu'une sorte de Befroi , qui servoit à découvrir ce qui se pas-









soit dan  
imprévu

Au N  
lieues d  
Incas ,  
le mieu  
qui lui  
line , p  
l'appro  
ovale ,  
viron d  
ses au-  
en man  
chent à  
laissant  
rillon. I  
quels c  
deux ré  
par où  
ment c

La m  
& de 2  
liers , e  
Porte ,  
De cett  
vent à  
d'où ell  
& de là  
former  
a pratiqu  
niches e  
ruelle m  
qui par  
l'encin  
bien co  
leurs Pe  
cemens  
pouces  
ment à  
sur le p  
Tourillo  
en deda  
plein du  
du Toun  
pas mo  
Callo :  
sans auc  
Plancher

soit dans la campagne, pour mettre le Prince en sûreté contre l'attaque imprévue des Ennemis de l'Empire.

Au Nord-Est du Bourg d'*Atun Cañar*, ou Grand Cañar, à deux lieues de distance, on voit encore subsister une Forteresse & un Palais des Incas, qui passe pour le Monument le plus entier, le plus spacieux, & le mieux bâti de l'ancien Pérou. L'entrée est défendue par une Rivière qui lui sert de Fossé; & du côté opposé, l'enceinte s'éleve sur une Colline, par une haute muraille, qui, joint à la pente du terrain, en rend l'approche assez difficile. Le centre est occupé par un Tourillon de forme ovale, qui ne s'éleve du terrain intérieur de l'édifice, qu'à la hauteur d'environ deux toises, mais qui du côté extérieur s'éleve de sept à huit toises au-dessus de la Colline; & du milieu du Tourillon sort un quarré, en manière de Donjon, formé par quatre murailles dont les angles touchent à la circonférence de l'ovale & ferment le passage entre deux, n'en laissant qu'un fort étroit du côté opposé, qui répond à l'intérieur du Tourillon. Le milieu du Donjon offre deux petits réduits séparés, dans lesquels on entre par une Porte, à l'opposite de l'espace qui les sépare. Ces deux réduits paroissent avoir été deux Guerites, avec de petites fenêtres par où les Sentinelles avoient la vue sur la campagne; & vraisemblablement ce Tourillon même servoit de Corps-de-Garde.

La muraille de cette Forteresse s'étend d'environ 40 toises à gauche, & de 25 à droite. Elle se replie ensuite; & formant divers angles réguliers, elle embrasse un terrain spacieux. On n'y entre que par une seule Porte, vis-à-vis du Tourillon, & fort près de la Coulée d'où sort la Rivière. De cette Porte, on entre dans une ruelle étroite, où deux personnes peuvent à peine passer de front, & qui mene droit à la muraille opposée, d'où elle se replie vers le Tourillon, sans aucune diminution de largeur; & de-là continuant de s'incliner vers la Coulée, elle s'élargit assez pour former une petite Place devant le Tourillon. Le long de cette ruelle, on a pratiqué, de trois en trois pas, dans l'épaisseur du mur de la Forteresse, des niches en forme de Guerite; & dans la muraille intérieure qui forme la ruelle même, deux Portes, pour servir d'entrée à deux Corps-de-Logis, qui paroissent avoir servi de Cazernes aux Soldats de la Garnison. Dans l'enceinte intérieure, à la gauche du Tourillon, divers Appartemens fort bien conservés semblent marquer, par leur hauteur, leur distribution & leurs Portes, qu'ils formoient le Palais du Prince. On y voit des enfoncemens, en forme d'Armoires, avec des pierres en saillie, de 6 à huit pouces de long sur trois ou quatre de diamètre, qui servoient probablement à pendre les anciennes armes. Toute la principale muraille qui est sur le penchant de la Colline, & qui descend latéralement depuis le Tourillon, est épaisse, & fort escarpée en dehors, avec un Terre-plein en dedans, & un Parapet de hauteur ordinaire. Pour monter au Terre-plein du Rempart, qui regne tout autour, il n'y a qu'un Escalier près du Tourillon. Les pierres, dont tous les murs sont composés, ne sont pas moins dures, moins polies, ni jointes avec moins d'art, que celles du Callo: & tous les Appartemens sont découverts, comme dans le Palais, sans aucune marque à laquelle on puisse reconnoître qu'ils aient eu des Planchers.

DESCRIPTION  
DU PEROU.

ANCIENS MONUMENS.

Forteresse & Palais d'Atun Cañar.

DESCRIPTION  
DU PÉROU.ANCIENS MO-  
NUMENS.Communication  
souterraine.

On prétend qu'il y avoit à Pamallacta, dans la Jurisdiction de Guantunto, une Forteresse toute semblable à celle d'Atun Cañar ; & l'opinion commune est qu'elles communiquoient l'une à l'autre par un chemin creusé sous terre. Mais cette communication parut peu vrai-semblable à M. d'Ulloa, parceque l'une des deux Fortereses étant au Nord & l'autre au Midi, elles sont séparées par une distance d'environ six lieues, d'un terrain coupé de Montagnes & de Coulées, où passent divers Torrens. Cependant on lui assura que peu de tems avant son arrivée, un Homme étoit entré dans ce souterrain, par la bouche d'Atun Cañar, & qu'il n'avoit été retenu en chemin que par le malheur qu'il eut de voir manquer tout-d'un-coup ses Flambeaux. Cette bouche est au pié du Tourillon, dans l'intérieur de la Forteresse. » Nous y vîmes en effet, dit M. d'Ulloa, » une espece de trappe, bouchée de terre ; & nous comprîmes qu'elle » avoit dû être de quelque usage ; mais on ne sauroit conclure qu'il y » eut une communication entre les deux Fortereses, puisqu'il auroit fallu » des soupiraux pour donner de l'air au souterrain, & qu'ils n'ont jamais » été pratiquables dans un terrain coupé de grandes Montagnes.

On connoît beaucoup d'autres ruines, dans toute cette Contrée, surtout dans les lieux déserts, où il ne reste aucune autre trace d'Habitation. Elles sont toutes de brique crue, ou de pierres communes, à l'exception des trois qu'on vient de décrire ; ce qui porte à croire que c'est l'ouvrage des Indiens avant qu'ils fussent soumis à l'autorité des Incas ; au lieu que les murs de Callo & des deux Fortereses semblent avoir été construits depuis la fondation de l'Empire, & sur de meilleures idées d'Architecture, que les Princes introduisirent avec les Loix. Tous ces restes d'Edifices antiques portent, dans le Pais, le nom d'*Inca Pirca*, qui signifie, *Murailles des Incas*.

Autres Fortifica-  
tions Péruvien-  
nes.

Les Péruviens avoient une autre maniere de se fortifier, dont il reste quelques vestiges. C'étoit de creuser autour d'une Montagne escarpée, & d'y pratiquer trois ou quatre Redans, à quelque distance les uns des autres, au-dedans desquels ils élevoient une petite muraille à hauteur d'appui, pour se couvrir contre l'Ennemi, & le repousser avec moins de danger. Ils donnoient à ces fortifications le nom de *Pucarás*. Au fond des fossés, ils bâtissoient des Cases de brique crue, ou de pierre, qui servoient apparemment à loger la Garnison. Ces Ouvrages étoient si communs, qu'il s'en trouve sur presque toutes les Montagnes. Celle de *Pamamarca*, où les Mathematiciens firent une partie de leurs opérations dans la Province de Quito, en contenoit trois ou quatre. Dans quelques-unes, le premier fossé avoit plus d'une lieue de circonférence. Quoique la profondeur & la largeur de tous les fossés fussent ordinairement les mêmes, quelques-uns néanmoins avoient jusqu'à deux toises de large, & d'autres n'en avoient qu'une ; & le bord intérieur étoit toujours plus élevé de trois à quatre piés que l'extérieur, pour mettre l'avantage du côté des Assiégés.

Les Péruviens  
n'avoient pas l'usage du fer.

Toutes ces ruines, où la jointure & le poli des pierres se font admirer, ne laissent presque aucun doute que ces Peuples ne se servissent des pierres mêmes, pour en polir d'autres par le simple frottement ; car on ne

conco  
veni  
trava  
faire  
mora  
naire  
leur

O  
des  
dout  
nots  
Balle  
dout  
léger  
Balle

On  
sept  
qui  
l'une  
avan  
deux  
ce qu  
une  
Cann  
est au  
fes,  
puis  
prox  
folive  
cours  
lorsqu  
geant  
tems  
comm  
qui se  
live d

Out  
Côte  
confr  
sons  
sans se

(\*) M  
l'Histoi  
1746, u  
numens  
de ce qu  
(89)

y a tou



concevrait pas qu'avec les seuls outils qu'ils avoient, ils eussent pû parvenir à cette perfection. On est persuadé qu'ils n'ont pas connu l'art de travailler le fer. Il s'en trouve des Mines dans le Pais; mais rien n'a pû faire soupçonner qu'ils les eussent jamais exploitées. On ne vit pas un morceau de fer chez eux, à l'arrivée des Espagnols; & le cas extraordinaire, qu'ils faisoient des moindres bagatelles de ce métal, prouve qu'il leur étoit absolument inconnu (\*).

On ne doit pas oublier, entre les Monumens de l'ancienne industrie des Péruviens, les Bâtimens qu'ils emploioient pour la Navigation, & dont l'usage subsiste encore. Il n'est pas question des Chatas & des Canots, qui sont trop connus, mais d'une sorte d'Edifices flottans, nommés *Balfes*, ou *Jangades*, qui servent en Mer comme sur les Fleuves. Le Bois, dont les *Balfes* sont composées, est mou, blanchâtre, & d'une extrême légèreté. Il n'est plus connu, au Pérou, que sous le nom Espagnol de *Balsa* (89), qui signifie Radeau; mais on le nomme *Pucro* dans le Darien.

On fait des *Balfes* de différentes grandeurs. C'est un amas de cinq, sept, ou neuf folives, jointes par des liens de *Bejuques*, & des *Solveaux* qui croisent en travers sur chaque bout. Elles sont amarrées si fortement l'une à l'autre, qu'elles résistent aux plus impétueuses vagues. La plus grosse avançant un peu en saillie vers la poupe, on y attache la première des deux côtés, & les autres de suite. C'est la maîtresse piece du Bâtiment; ce qui fait que le nombre des folives est toujours impair. Au-dessus est une espece de Tillac, ou de revêtement, fait de petites planches de Cannes, & couvert d'un toit à deux faces. Au lieu de Vergue, la Voile est attachée à deux perches de *Mangliers*. Il en est de même dans les *Balfes*, qui ont le mât de *Trinquet*. Les grandes portent ordinairement depuis quatre jusqu'à cinq cens quintaux de Marchandises, sans que la proximité de l'eau y cause le moindre dommage. L'eau, qui bat entre les folives, n'y pénètre point, parceque tout le corps de l'Edifice en suit le cours & le mouvement. D'ailleurs, les *Bejuques* ne se dénouent jamais, lorsqu'elles sont saines: mais il arrive quelquefois que les Indiens négligeant de les visiter, & ne changeant point celles qui sont usées par le tems & le travail, la *Balse* chargée se déjoint, & laisse les Passagers, comme la cargaison, à la merci des flots. Les Indiens sont toujours ceux qui se dérobent le plus aisément au danger. Ils montent sur la première folive du débris, & sans autre secours ils savent aborder au premier Port.

Outre les *Balfes*, qui servent au Commerce sur les Fleuves, & sur la Côte maritime, il y en a pour la Pêche, & d'autres, plus proprement construites, pour le transport des Familles dans leurs Terres & leurs Maisons de Campagne. On y est aussi commodément que dans une Maison, sans se ressentir du mouvement, & fort au large, comme on en peut

(\*) M. de la Condamine a donné, dans l'Histoire de l'Académie de Berlin, année 1746, un Mémoire sur quelques anciens Monumens des Incas, où l'on trouve une partie de ce qu'on a lu dans cet article.

(89) Voyage au Pérou L. IV. chap. 9. Il y a toute apparence, dit M. d'Ulloa, que

c'est celui que les Latins nommoient *Ferula*, & dont ils distinguoient deux sortes. Dom Juan en a vû à Malte, où il croît naturellement sous le nom de *Ferula*, & ne trouve point de différence entre celui-là & le *Pucro*, si ce n'est que le premier est plus petit.

DESCRIPTION  
DU PÉROU.

ANCIENS MO-  
NUMENS.

Navigation des  
Péruviens.

*Balfes*, ou *Jin-  
gades*, & leur  
construction.

Leur commodité  
& leur grandeur.

DESCRIPTION  
DU PEROU.

ANCIENS MO-  
NUMENS.

Inventions des  
Péruviens pour  
les gouverner.

Utilité de cette  
manœuvre.

Sur quoi elle est  
fondée.

juger par leur grandeur. Les folives, dont elles sont composées, aiant 12 à 13 toises de long sur deux piés, ou deux piés & demi, de diamètre dans leur grosseur, elles forment ensemble une largeur de 20 à 24 piés, toise de Paris, qui reviennent à huit ou neuf varas de Castille. Il est aisé de se faire là-dessus une idée des Balfes qui n'ont que sept ou cinq folives.

On doit faire remarquer, comme une propriété fort extraordinaire, qu'elles peuvent voguer & louvoier, dans un vent contraire, aussi-bien que le meilleur Vaisseau à quille. Ce n'est point à l'aide d'un Gouvernail. On a des planches de trois à quatre aunes de long, sur une demie aune de large, qui se nomment *Guares*, & qu'on arrange verticalement à la poupe & à la proue, entre les folives de la Balse. On enfonce les unes dans l'eau, & l'on en retire un peu les autres : par ce moien on s'éloigne, on arrive, on gagne le vent, on revire de bord, & l'on se maintient à la Cape, suivant la manœuvre qu'on veut employer ; invention jusqu'à présent ignorée des Nations les plus éclairées de l'Europe, & dont les Indiens, qui l'ont découverte, ne connoissent que le mécanisme. M. d'Ulloa, regrette qu'elle ne soit point introduite en Europe. « Les naufrages, » dit-il, n'y seroient pas si communs. Lorsque la Fregate Espagnole, la » *Genoise*, fut submergée à la *Vibora*, plusieurs personnes entreprirent de » se sauver sur un Radeau qu'ils firent à la hâte : mais ils n'en périrent » pas moins, pour s'être livrés aux flots & aux vents sans être capables » de se conduire. Des exemples si tragiques ont déterminé le savant Mathématicien à chercher sur quoi est fondée la manœuvre des Balfes Péruviennes, pour la rendre utile aux Européens. Il se sert d'un petit Mémoire que son Collègue a composé sur cette matière.

« La détermination, dans laquelle se meut un Vaisseau poussé par le » vent, est une ligne perpendiculaire à la voile (90). Or la réaction » étant égale & contraire à l'action, la force que l'eau oppose au mou- » vement du Vaisseau doit être comme une ligne perpendiculaire à la » voile, qui commence sous le vent & finit au-dessus, poussant avec » plus de force un grand corps qu'un petit, en raison composée de leurs » superficies, & des carrés des sinus des angles d'incidence, c'est-à-dire » dans la supposition de l'égalité des vitesses : d'où il suit que toutes les » fois qu'on enfonce une Guare dans l'eau, à la proue du Bâtiment, » celui-ci sera au Lof, & si on la retire, il sera à dérive. De même, si l'on » enfonce la Guare dans l'eau, à la poupe, le Bâtiment sera à dérive; comme » au contraire, si on la retire, il sera au Lof. Telle est la méthode des » Péruviens pour gouverner leurs Balfes. Ils augmentent le nombre des » Guares jusqu'à quatre, cinq, ou six, pour se maintenir sur le vent ; » car il est évident que plus on enfonce, plus on augmente la résistance » que le Bâtiment trouve à fendre l'eau par le côté. Les Guares sont ainsi » l'office des Ourfes, dont les Mariniers se servent dans les petits Bâti- » mens. La manœuvre de ces Guares est si facile, que dès qu'on a mis » un Bâtiment dans la direction de sa route, il suffit d'en enfonce ou

(90) Cela est démontré par M. Renaud, dans sa Théorie des Manœuvres, chap. 2. art. 1. par M. Bernoulli, chap. 1. art. 4, & par M. Pitor, Sect. 2. art. 13.

» retirer



BALSE, DANS TOUTES SES PROPORTIONS

- |                      |                         |                              |
|----------------------|-------------------------|------------------------------|
| A. <i>Proue</i>      | H. <i>Cuisine</i>       | <i>de Loups Marins</i>       |
| B. <i>Poupe</i>      | I. <i>Bouteilles</i>    | <i>remplie d'air.</i>        |
| C. <i>Cabane</i>     | <i>d'aiguade.</i>       | N. <i>Trou pour l'enfler</i> |
| D. <i>Mât.</i>       | K. <i>Haubans</i>       | <i>d'air.</i>                |
| E. <i>Bouline</i>    | L. <i>Barbacoa ou</i>   | O. <i>Traverses qui</i>      |
| F. <i>Biques</i>     | <i>Couvert.</i>         | <i>joignent les deux</i>     |
| G. <i>Gouvernail</i> | M. <i>Balse de Prau</i> | <i>moitiés.</i>              |





re  
ric  
D  
de B  
Mari  
Il s'e  
50 at  
peux  
un m  
l'autr  
exacte  
quelq  
plus  
pelles  
une p  
per, i  
aussi f

**L**Es  
d'or,  
niere  
les pre  
tion, r  
vention  
vertes  
Observ  
Perfe  
de tout  
netrent  
Contrée  
" lité  
" des p  
" de fe  
" plus  
" nes d  
" gent  
" tire u  
" que r  
" rit ce

(91) V  
(92) R

» retirer une seule, un ou deux piés, pour le maintenir dans sa direction (91).

Dans quelques endroits de la Côte, les Pêcheurs emploient, au lieu de Balfes & de Canots, des Balons pleins d'air, faits de peaux de Loups Marins, si bien cousus qu'un poids considérable ne peut l'en faire sortir. Il s'en fait, au Pérou, qui portent jusqu'à douze quintaux & demi, ou 50 arrobes. La maniere de les coudre est particuliere. On perce les deux peaux jointes ensemble, avec une alène; & dans chaque trou on passe un morceau de bois, ou une arrête de Poisson, sur lesquels, de l'un à l'autre, on fait croiser, par dessous, des boiaux mouillés, pour boucher exactement les passages de l'air. On lie deux de ces Balons ensemble, & quelques bâtons qu'on fait passer sur les deux; de sorte que le devant soit plus rapproché que le derriere. Avec une pagaie, ou un aviron à deux pelles, un Homme s'expose là-dessus; & si le vent peut l'aider, il met une petite voile de coton. Enfin pour remplacer l'air, qui peut se dissiper, il a devant lui deux boiaux, par lesquels il souffle, dans les Balons, aussi souvent qu'il en est besoin (92).

DESCRIPTION  
DU PEROU.ANCIENS MO-  
NUMENS.

## § VI.

## MINES D'OR, D'ARGENT, &amp;c.

*& remarques sur leurs richesses & leur exploitation.*

LES seules Mines, que les Péruviens eussent à cœur, étoient les Mines d'or, d'argent & d'émeraudes: mais on n'est pas informé de la maniere dont ils tiroient ces riches productions, du sein de la terre; & les premiers Conquérens, s'attachant aux méthodes de leur propre Nation, ne virent apparemment rien qui méritât d'être emprunté, dans les inventions d'un Peuple Barbare. Ainsi, c'est uniquement aux Mines découvertes & travaillées par les Espagnols, que les Voïageurs ont étendu leurs Observations.

Personne n'ignore qu'une des plus grandes richesses du Pérou, & même de toutes les Indes Orientales, consiste dans les précieux Métaux qui pénètrent par une infinité de ramifications toute l'étendue de cette grande Contrée. » Ce n'est point, suivant l'observation de M. d'Ulloa, la fertilité du terroir, l'abondance des moissons & des récoltes, la quantité des pâturages, qui font estimer un Canton du Pérou; c'est le nombre de ses Mines. Les autres bienfaits de la Nature, qui sont au fond les plus estimables, n'obtiennent pas la moindre considération, si les veines de la terre ne renferment point d'abondantes portions d'or & d'argent fin. Telle est la bizarrerie des Hommes. Une Province, dont on tire une grosse quantité de ces deux métaux, est appelée riche, quoiqu'elle soit pauvre, puisqu'elle ne produit pas de quoi nourrir ceux qui sont employés au travail des Mines, & qu'il faut tirer

(91) Voïage au Pérou, *ubi sup.*

(92) Relation de la Mer du Sud, par M. Frezier, p. 109.

DESCRIPTION  
DU PÉROU.MINES D'OR  
ET D'ARGENT.

d'ailleurs les vivres dont elle a besoin. Au contraire, on appelle pauvres, celles qui, loin de l'être, produisent des Bestiaux, des grains & des fruits en abondance, jouissent d'un climat doux, où l'on trouve en un mot toutes les commodités de la vie, mais qui n'ont point de Mines; ou dans lesquelles d'invincibles difficultés ne permettent point de les découvrir. Cependant ces Provinces, qu'on honore du nom de riches, ne sont proprement que des lieux d'entrepôt. L'or & l'argent, qu'on tire de leur sein, n'en sortent que pour passer dans d'autres lieux. On se hâte de les emporter fort loin; & le País dont ils font la production est celui dans lequel il fait le moins de séjour.

Un Lecteur intelligent doit comprendre que ce n'est pas dans les Relations des Espagnols, qu'il faut chercher des détails sur un point si délicat. M. d'Ulloa parle néanmoins, avec quelque étendue, des Mines de Quito; mais il garde un profond silence sur celles du Pérou & du Paraguay. Correal se réduit à les nommer, & je n'en connois point d'explications plus instructives que celles qui se trouvent dispersées dans la Relation de M. Frezier.

## Mines du Paraguay.

Les noms tels que Correal prétend les avoir appris des Habitans de chaque País, Indiens & Créoles, ou les avoir vérifiés lui-même dans son Voiage de Buenos-Aires au Potosi (93), sont dans le Paraguay :

- |   |                             |
|---|-----------------------------|
| 1 Maldonado.  | 7 Les Tupiques.             |
| 2 Tibiquiri.  | 8 Taboja.                   |
| 3 Sierra Selada.  | 9 L'Assomption.             |
| 4 Saint Michel & ses Montagnes.                           | 10 Santa-Cruz.              |
| 5 L'Uruguay. Les Mines de cette Rivière sont très riches. | 11 Santa-Cruz de la Sierra. |
| 6 Les Gualaches.  | 12 Rio Guapai.              |

## Objections contre le témoignage de Correal.

Mais le nouvel Historien du Paraguay faisant naître des doutes sur les Mines que Correal & d'autres Voïageurs attribuent à cette Province, on ne peut se dispenser de citer son témoignage, & de faire observer que toutes les suppositions d'intérêt propre ne sauroient diminuer la force des preuves. Les premiers Castellans, qui entrèrent dans le Paraguay, ne douterent point, dit-il (94), qu'il ne s'y trouvât de grandes richesses. Ils ne purent croire qu'un País, si voisin du Pérou, ne renfermât point bien des Mines d'or & d'argent; & plus d'un siècle après, on parloit encore du Paraguay comme d'un País abondant en Mines. On en peut juger par le titre d'*Argentina* qui est celui d'un Poème historique (95), dont l'Auteur semble faire entendre que tout le País n'étoit qu'une grande Mine d'argent. Voici ce que Dom Pedro Estevan d'A-

(93) Voïage de François Correal, seconde Part. ch. 11. On doit concevoir que c'est l'ordre de sa route qui lui fait donner le premier rang aux Mines du Paraguay.

(94) Histoire du Paraguay. Tom. I. L. I. pp. 9 & suivantes. L'Auteur confesse que la prévention est grande sur les richesses, comme sur l'Empire, des Indes du Paraguay;

jusques-là, dit-il, qu'il ne s'est déterminé à écrire cette Histoire que pour satisfaire au desir d'un Prince (M. le Duc d'Orléans, mort le 4 Février 1752.) qui la jugeoit nécessaire pour l'honneur de la Religion. *Ibid.* pag. 4.

(95) Par Dom Martin del Barco, Archevêque de Buenos-Aires,

vila, G  
Catholi  
" dans  
" qu'el  
" infor  
" auth  
" Conf  
" tréfor  
" a for  
" se p  
" ce q  
" Fria  
" ragu  
" V. M  
" plufi  
" dilige  
" verba  
" Greff  
" n'y a  
" Gouv  
" cond  
" gens  
" lités  
" les e

Il est  
par les  
du Fleu  
tems q  
nouies,  
de mêm  
beau no  
été obli  
Ville,  
mieux (  
imagina  
convena

Dans  
ta-Fé fu  
& l'Aut  
Poésie:  
un Espa  
gune, p  
mille, d  
que les

(96) V

(97) O

vila, Gouverneur de Rio de la Plata en 1637 (96), en écrivoit au Roi Catholique : « La fertilité & l'abondance, qu'on se promet de trouver dans ces Provinces, sont particulièrement fondées sur ce qu'on croit qu'elles renferment des Métaux & d'autres choses précieuses. J'en ai informé fort au long Votre Majesté, & je lui en ai envoyé les Pièces authentiques, que je fais certainement avoir été déposées au Greffe du Conseil Roïal des Indes. On avoit quelques notions confuses de ces trésors, dès le tems du Gouverneur Dom Ruiz Diaz Melgarejo, qui a fondé la Ville de Villa-ricca ; mais après bien des recherches pour se procurer des connoissances plus distinctes, on a reconnu que tout ce qu'on en avoit publié étoit incertain. En dernier lieu, Manuel de Friaz, gendre de Dom Ruiz, & qui fut le premier Gouverneur du Paraguay lorsqu'on partagea ce Gouvernement en deux, s'étoit engagé à V. M. de découvrir ces Métaux, dont il se croioit assuré : j'ai appris de plusieurs personnes dignes de foi, qu'il fit pour cela les plus grandes diligences, mais qu'elles furent inutiles. J'en ai envoyé tous les Procès-verbaux à V. M. ; & je fais, à n'en pouvoir douter, qu'ils sont au Greffe du Conseil Roïal des Indes. Deux raisons me font juger qu'il n'y a aucun fond à faire sur tous ces Actes ; la première est que les Gouverneurs n'ont rien négligé pour découvrir ces Mines ; la seconde, que tous les témoins qui avoient déposé en leur faveur étoient gens passionnés contre les Jésuites, & d'ailleurs n'avoient pas les qualités nécessaires pour dresser des informations, telles qu'il convient de les envoyer à Votre Majesté.

Il est vrai, continue l'Historien, qu'assez près de Xeres, Ville bâtie par les Espagnols, sur le chemin du Bresil au Paraguay, à peu de distance du Fleuve, & détruite par les Portugais du Bresil, on a cru voir long-tems quelques indices de Mines d'or : mais ces apparences se sont évacuées, & les Habitans de Xeres ont toujours été fort pauvres. Il en est de même de ceux de Villa-Ricca, qu'on s'est trop hâté d'honorer d'un si beau nom. Enfin, toujours inquiétés par les Portugais du Bresil, ils ont été obligés de se rapprocher du Paraguay, où ils ont bâti une nouvelle Ville, qui porte le même nom que l'ancienne & qui ne le mérite pas mieux (97) : mais elle a beaucoup gagné à ne plus compter sur des Mines imaginaires, qui empêchoient ses Habitans de chercher des secours plus convenables à leurs besoins.

Dans une Lagune, qui n'est pas éloignée de l'endroit où la Ville de Santa-Fé fut placée d'abord, on a pêché pendant quelque tems, des Perles ; & l'Auteur du Poème qu'on a nommé en parle avec tout l'emphase de la Poésie : mais, dans la suite, on en a perdu jusqu'au souvenir. Enfin, un Espagnol, qui dans son enfance avoit été fait Prisonnier sur cette Lagune, par une Nation nommée les *Abipones*, étant revenu dans sa Famille, & voyant aux Femmes beaucoup d'avidité pour les Perles, leur dit que les Indiens, parmi lesquels il avoit vécu, en trouvoient assez sou-

DESCRIPTION  
DU PEROU.

MINES D'OR  
ET D'ARGENT.

Lettre au Roi  
d'Espagne.

Apparence de  
Mines évacuées  
au Paraguay.

Perles disparues.

(96) Voyez la *Conquista espiritual* &c. du P. Antoine Ruiz de Montoya, fol. 98.

(97) On l'appelle aujourd'hui plus communément la Villa.

DESCRIPTION  
DU PÉROU.MINES D'OR  
ET D'ARGENT.Joaux des Da-  
mes.Témoignage du  
Pere Sarp.Observation sur  
Correal.

vent dans leurs filets ; il ajouta qu'ils les jettoient , comme des productions inutiles. On envoia aussi-tôt dans leur Pais , & le fait se trouva vrai : mais l'Historien juge que cette pêche ne devoit pas être fort abondante , ou que les Perles n'étoient pas de bonne eau , parcequ'il n'a vu nulle part qu'elles aient fait un objet dans le Commerce de Buenos-Aires , ni qu'elles aient enrichi Santa-Fé.

Il a lu , dit-il encore , dans un Manuscrit qui lui a paru de bonne main , qu'à l'Assomption , Capitale de la Province du Paraguay , les Dames se parent de bijoux , qui sont assez communs dans le Pais ; mais l'Auteur n'explique point quelle en est l'espece (98) , & l'on n'en trouve point ailleurs d'autre témoignage.

Le P. Antoine Sarp , Jésuite Allemand , qui avoit long-tems travaillé dans les Missions du Paraguay , parle (99) d'une découverte qui auroit été fort utile au Pais , si ce qu'il avoit trouvé y eut été plus commun : il aperçut un jour une pierre très dure , que les Indiens nomment *Itacara* , parcequ'elle est semée de petites taches noires , que ce mot signifie. Il la jeta dans un feu très ardent ; les taches noires , qu'il représente comme de petits grains , étoient d'un très bon fer ; mais ces pierres sont fort rares. On a découvert aussi , en d'autres endroits , des Mines du même métal , mais si peu abondantes , qu'on est réduit à tirer d'ailleurs tout le fer nécessaire aux Habitans.

Il reste à comparer ce récit avec celui de Correal , qui faisoit le Voïage de Buenos-Aires au Potofí en 1692. Mais la Justice oblige de faire observer , que tout Espagnol qu'il se fait honneur d'être , le long commerce qu'il avoit eu avec les Flibustiers Anglois ne lui faisoit pas toujours voir les choses , du côté le plus favorable à la Religion & à ses Ministres. Il paroît du moins que la remarque particuliere qu'il fait ici , sur les Mines de l'Uraghay , (1) est un trait de pure malignité , qui n'est soutenu d'aucune preuve.

Il nomme , au Pérou & dans le Tucuman , les Mines suivantes :

- |                                 |                    |
|---------------------------------|--------------------|
| 1 Loxa & Camoia.                | 11 Chocacia.       |
| 2 Cuença.                       | 12 Atacama.        |
| 3 Puerto-vejo.                  | 13 Xuxui.          |
| 4 San Juan de l'Oro.            | 14 Les Calchaques. |
| 5 Oruro.                        | 15 Guasco.         |
| 6 Titiri.                       | 16 Coquimbo.       |
| 7 Porco.                        | 17 Cordoue.        |
| 8 Plata.                        | 18 Vilili.         |
| 9 Potofí , sous plusieurs noms. | 19 Caravaja.       |
| 10 Tomina.                      |                    |

On trouve plusieurs autres noms dans Herrera & Gomara ; mais la plupart sont aujourd'hui peu connus.

(98) Joyas , que no ay poco en el Paraguay , y las Mugeris se hazen y adoran , como en otra qualquier Ciudad.

(99) Dans ses Lettres , publiées en Alle-

mand , & traduites en Latin.

(1) Liv. I , ch. 11. La Societé des Jésuites , dit-il , les connoit mieux que personne.

M.  
à pré  
en dé  
noit  
a beau  
c'est-à  
de fra  
la par  
de G  
Tarija  
dien  
ton a  
d'or v  
fant d  
cloa ,  
tre pe  
quable  
Le  
pour  
de la  
Les  
peu-pr  
pomm  
cinq à  
dix-hu  
prolon  
godets  
ainsi r  
répond  
dora ,  
pouces  
centre  
vertica  
qui se  
tingue  
l'autre  
Lors  
tité de  
même  
dité pa  
par un  
où il  
Caxon  
moudr  
fond ,



M. Frezier assure que les Mines d'argent les plus riches du Pérou sont à présent celles d'Oruro, petite Ville à 80 lieues d'Arica ; qu'en 1712 on en découvrit une, à *Ollachea* près de Cusco, si abondante, qu'elle donnoit 2500 marcs par *Caxon*, c'est-à-dire, près d'un cinquième, mais qu'elle a beaucoup diminué ; que celle de Lipes & du Potosi ont le même sort, c'est-à-dire qu'elles donnent peu à présent, & qu'elles entraînent beaucoup de frais par leur grande profondeur ; que les Mines d'or sont rares dans la partie méridionale du Pérou ; qu'il ne s'en trouve que dans la Province de *Guanuco*, du côté de Lima, dans celle de *Chicas*, où est la Ville de *Tarija*, & proche de la Paz, à *Chuquiago*, ou *Chuquiaguillo*, nom Indien qui signifie Maison ou Grange d'or ; qu'effectivement ce dernier Canton a des Lavoirs très abondans, où l'on a trouvé des *Papitas*, ou grains d'or vierge, d'une prodigieuse grosseur, deux entr'autres, dont l'un, pesant 64 marcs & quelques onces, fut acheté par le Comte de la Moncloa, Viceroi du Pérou, pour en faire présent au Roi d'Espagne : l'autre pesoit quarante-cinq marcs, de trois alois différens ; ce qui est remarquable dans une même masse (2).

Le même Voyageur nous apprend la méthode ordinaire des Espagnols pour séparer l'or & l'argent de la pierre minérale, après les avoir tirés de la Mine.

Les Moulins qu'ils y emploient, & qu'ils appellent *Trapiches*, sont à peu-près faits comme ceux dont on se sert en France, pour écraser des pommes. Ils sont composés d'une auge, ou d'une grande pierre ronde de cinq à six piés de diamètre, creusée d'un canal circulaire, & profond de dix-huit pouces. Cette pierre est percée dans le milieu, pour y passer l'axe prolongé d'une roue horizontale, posée au-dessous, & bordée de demi-godets, contre lesquels l'eau vient frapper pour la faire tourner. On fait ainsi rouler, dans le Canal circulaire, une meule posée de champ, qui répond à l'axe de la grande roue. Cette meule, qui se nomme la *Volteadora*, c'est-à-dire la tournante, a de diamètre ordinaire trois piés quatre pouces, & dix à quinze pouces d'épaisseur. Elle est traversée, dans son centre, par un axe assemblé dans le grand arbre, qui la faisant tourner verticalement, écrase la pierre qu'on a tirée de la Mine, c'est-à-dire, ce qui se nomme le *Minerai* en langage de Forges. Pour l'or, on distingue le blanc, le rougeâtre & le noirâtre : mais, dans l'un comme dans l'autre, on apperçoit peu de Métal à l'œil.

Lorsque les pierres sont un peu écrasées, on y jette une certaine quantité de vis-argent, qui s'attache à l'or que la meule a séparé. Dans le même tems, l'auge circulaire reçoit un filet d'eau, conduite avec rapidité par un petit Canal, pour délaier la terre, qu'elle entraîne dehors par un trou fait exprès. L'or, incorporé avec le Mercure, tombe au fond, où il demeure retenu par sa pesanteur. On moud, par jour, un demi *Caxon*, c'est-à-dire, 25 quintaux de Minerai ; & lorsqu'on a cessé de moudre, on ramasse cette pâte d'or & de Mercure, qui se trouve au fond, dans l'endroit le plus creux de l'auge ; on la met dans un *nouet* de

DESCRIPTION  
DU PEROU.

MINES D'OR  
ET D'ARGENT.

Témoignage de  
M. Frezier.

Méthode des Espagnols pour tirer l'or & l'argent.

Moulins ou Trapiches.

Manière de tirer l'or.

(2) Relation de la Mer du Sud, p. 157.

DESCRIPTION  
DU PÉROU.MINES D'OR  
ET D'ARGENT.

toile, pour en exprimer le Mercure autant qu'on le peut ; on la fait ensuite chauffer, pour faire évaporer ce qui en reste ; & c'est ce qui se nomme de l'or *en pigne*.

Pour dégager entièrement l'or du Mercure, dont il est encore imprégné, il faut fondre la Pigne. C'est alors qu'on en connoît le juste poids & le véritable aloi. La pesanteur de l'or, & la facilité avec laquelle il s'amalgame au Mercure, sont qu'il se dégage sur-le-champ du Minerai. C'est l'avantage que les Mineurs d'or ont sur ceux d'argent ; chaque jour ils savent ce qu'ils gagnent ; & les autres, comme on l'expliquera bientôt, sont quelquefois plus de six semaines sans le savoir.

Poids & division  
de l'or.

Le poids de l'or se mesure par Castillans. Un Castillan est la centième partie d'une livre, poids d'Espagne, & se divise en huit Tomines. Ainsi six Castillans & deux Tomines font une once. Il faut observer que le poids d'Espagne a  $6\frac{1}{2}$  de moins, pour cent, que notre poids de marc.

## Aloi.

L'aloï de l'or se mesure par *Quilatas*, ou Carats, qu'on borne à 24. Celui des Mines du Pérou est depuis 20 jusqu'à 21.

Suivant la qualité des Mines & la richesse des veines, cinquante quintaux de Minerai, ou chaque caxon, donne quatre, cinq ou six onces d'or. Quand il n'en donne que deux, le Mineur ne retire que ses frais ; ce qui arrive assez souvent ; mais il est bien dédommagé lorsqu'il rencontre de bonnes veines ; car de toutes les Mines métalliques, celles d'or sont les plus inégales. On poursuit une veine, qui s'élargit, se rétrécit, semble même se perdre, & cela dans un petit espace de terrain. Cette bizarrerie de la Nature soutient les Mineurs dans l'espérance de trouver ce qu'ils appellent la Bourfe, c'est-à-dire, certains bouts de veines si riches, qu'elles enrichissent quelquefois tout d'un coup celui qui fait cette découverte. Cette inégalité peut aussi les ruiner. Delà vient qu'on voit plus rarement un Mineur d'or s'enrichir, qu'un Mineur d'argent ou d'autre Métal, quoiqu'il y ait moins de frais à tirer l'or du Minerai. C'est par la même raison que les Mineurs sont privilégiés (car ils ne peuvent être exécutés pour le civil), & que l'or ne paie au Roi d'Espagne que le vingtième ; ce qu'on nomme *Covo*, du nom d'un Particulier à qui la Cour fit cette grâce, quoiqu'on en eût toujours payé le quint, comme de l'argent.

Ordre pour la  
propriété & le  
partage des Mi-  
nes.

Les Mines d'or du Pérou, comme celles de tous les autres Métaux, appartiennent à celui qui les découvre le premier. Il suffit de présenter requête à la Justice, pour s'en assurer la propriété. On mesure d'abord, sur la veine, 80 varas de longueur, c'est-à-dire 246 piés, & 40 en largeur, pour celui qui entre en possession du droit, & qui choisit cette étendue dans la partie qui lui convient. Ensuite on en mesure quatre-vingt autres, pour le Roi ; & le reste revient au Propriétaire, qui en dispose comme il lui plaît. Ce qui appartient au Roi est vendu. Mais ceux qui veulent travailler de leurs propres bras, obtiennent du Mineur une veine à faire valoir ; ce qu'ils en tirent est pour eux, en payant les droits du Roi, & le loier du Moulin, qui est si considérable, qu'une partie des Propriétaires se contentent de ce profit, sans faire travailler en leur nom.

## Lavaderos.

Ce qu'on nomme au Pérou *Lavaderos*, ou Lavoires, est la manière de

ramass  
besoin  
s'obse  
les M

A l  
tirée  
des  
à plâ  
piés d  
qui ac  
à une  
lution  
rudem  
dre la  
bles d  
Mouli  
de se  
recom

Dar  
le Mi  
liquide  
sec, il  
cour f  
d'un pi  
cinq q  
viron  
& qu'o  
jette u  
bourse  
jusqu'à  
faut de  
la dose  
y a de  
s'incor  
obligé  
tions,  
ve plus  
rai de  
plus le  
à Poto  
entiers  
ou dix  
en que  
rons vo  
nerai p  
Lorsq  
eu l'Ess

ramasser l'or qui se trouve à peu de profondeur, & pour lequel on n'a pas besoin de creuser dans les Mines. Elle n'est pas différente de celle qui s'observe dans l'Audience de Quito, & qu'on rapportera bientôt, d'après les Mathématiciens Espagnols.

A l'égard des Mines d'argent, après avoir concassé la pierre qu'on a tirée de la veine métallique, on la moud dans les Trapiches, ou avec des *Ingenios reales*, qui sont composés de pilons, comme nos Moulins à plâtre. Ils consistent ordinairement dans une roue de vingt-cinq à trente piés de diametre, dont l'Essieu prolongé est garni de triangles émoussés, qui accrochent les bras des pilons de fer, en tournant, & les enlèvent à une certaine hauteur, d'où ils échappent tout-d'un-coup à chaque révolution; & comme ils ne pesent pas moins de 200 livres, ils tombent si rudement, que par leur seule pesanteur ils écrasent & réduisent en poudre la pierre la plus dure. On tamise ensuite cette poudre, par des cribles de fer, ou de cuivre, pour tirer la plus fine & remettre la grosse au Moulin. Si le Minerai se trouve mêlé de certains métaux, qui l'empêchent de se pulvériser, tels que du cuivre, on le met calciner au fourneau, pour recommencer à le piler.

Dans les petites Mines, où l'on n'emploie que des Moulins à meule, le Minerai se moud le plus souvent avec de l'eau, qui en fait une boue liquide, qu'on fait couler dans un Réservoir. Au lieu que s'il est moulu à sec, il faut ensuite le détremper, & le paîtrir longtems avec les piés. Dans une cour faite exprès, qu'on nomme *Buiteron*, on range cette boue par tables, d'un pié d'épaisseur, qui contiennent chacune un demi caxon, ou vingt-cinq quintaux de Minerai; ce qui s'appelle *Cuerpo*. On jette sur chacun, environ 200 livres de sel marin, suivant la qualité du Minerai, qu'on paîtrir, & qu'on fait incorporer pendant deux ou trois jours avec la terre. Ensuite on y jette une certaine quantité de vis-argent, en pressant dans la main une bourse de peau, qui le contient, pour le faire tomber goutte à goutte, jusqu'à 10, 15 ou 20 livres sur chaque *Cuerpo*: plus il est riche, plus il faut de Mercure pour ramasser ses parties d'argent, & l'on n'en connoit la dose que par une longue expérience. On charge autant d'Indiens, qu'il y a de tables, de les paîtrir huit fois par jour, afin que le Mercure puisse s'incorporer avec l'argent. Souvent, quand le Minerai est gras, on est obligé d'y mêler de la chaux; ce qui demande néanmoins des précautions, car on assure qu'il s'échauffe quelquefois si fort, qu'on n'y retrouve plus ni de Mercure ni d'argent. D'autres fois, on y sème du Minerai de plomb ou d'étain, pour faciliter l'opération du Mercure, qui est plus lente dans les grands froids que dans les tems modérés. A Lipas & à Potofí, ou est quelquefois réduit à paîtrir le Minerai pendant deux mois entiers; au lieu que dans les Pais plus tempérés, il s'amalgame en huit ou dix jours. Pour faciliter encore plus l'opération du Mercure, on fait en quelques endroits, comme à Puno & dans d'autres lieux, des *Buiterons* voutés, sous lesquels on fait du feu, qui échauffe la poudre du Minerai pendant 24 heures, sur un pavé de brique.

Lorsqu'on juge que le Mercure a ramassé tout l'argent, l'*Ensayador*, ou l'Essaieur, prend de chaque *Cuerpo* un peu de terre à part, qu'il lave

DESCRIPTION  
DU PEROU.

MINES D'OR  
ET D'ARGENT.

Maniere de tirer  
l'argent.

DESCRIPTION  
DU PÉROU.

MINES D'OR  
ET D'ARGENT.

dans un bassin de bois ; & la couleur du Mercure , qui reste au fond du bassin , fait connoître s'il a produit son effet. Est-il noirâtre ? Le Minéral est trop échauffé : on y remet du sel , ou quelque autre drogue , & l'on prétend qu'alors le vit-argent disparoit. S'il est blanc , on en prend une nouvelle goutte sous le pouce , on se hâte de l'appliquer dessus ; & ce qui s'y trouve d'argent reste attaché au doigt , tandis que le Mercure s'échappe en petites gouttes. Enfin , lorsqu'on reconnoît que tout l'argent est ramassé , on transporte la terre dans un bassin , où l'on fait tomber un ruisseau pour la laver ; à-peu-près comme on lave l'or , excepté que cette masse étant sans pierres , au lieu d'un crochet pour la remuer , il suffit qu'un Indien la remue avec les piés pour la convertir en boue liquide. Du premier bassin , elle tombe dans un second , où elle est encôrs remuée par un autre Indien. Du second , elle passe dans un troisieme , afin que les parties d'argent , qui ne sont pas tombées au fond du premier & du second , n'échappent point au dernier.

Tout étant bien lavé & l'eau bien claire , on trouve au fond des bassins , qui sont garnis de cuir , le Mercure incorporé avec l'argent ; ce qu'on nomme *la Pella*. On la met dans une chauffe de laine , suspendue , pour faire couler une partie du vit-argent : on la lie , on la bat , on la presse avec des piéces de bois plates ; & lorsqu'on en a tiré ce qu'on a pû , on met cette pâte dans un moule de planches , qui , étant liées ensemble , forment une pyramide octogone tronquée , dont le fond est une plaque de cuivre percée de plusieurs petits trous. On la foule encore , pour l'affermir dans cette prison ; & si l'on veut faire plusieurs piéces de differens poids , on les divise par petits lits , qui empêchent la continuité. En passant la Pella , & déduisant deux tiers pour ce qu'elle contient de Mercure , on fait à-peu-près ce qu'il y a d'argent net. On leve ensuite le moule , & l'on met la pigne avec sa base de cuivre , sur un trépié , posé sur un grand vase de terre , plein d'eau ; on l'enferme sous un chapiteau de terre , qu'on couvre de charbons , dont on entretient le feu pendant quelques heures , afin que la pigne s'échauffe vivement & que le Mercure en sorte en fumée : mais comme cette fumée n'a pas d'essor , elle circule dans le vuide , qui est entre la pigne & le chapiteau ; & venant à rencontrer l'eau qui est au-dessous , elle se condense & tombe au fond , transformée de nouveau en Mercure. Ainsi l'on en perd peu , & le même sert plusieurs fois ; mais il faut en augmenter la dose , parcequ'il s'affoiblit. Cependant on consumoit autrefois , au Porosi six à sept mille quintaux de Mercure par an ; ce qui doit faire juger de la quantité d'argent qu'on en tiroit.

Comme la plus grande partie du Pérou n'a ni bois , ni charbon , & qu'on y supplée par une herbe , nommée *Icho* (3) , c'est avec cette herbe qu'on chauffe les pignes , par le moien d'un four , près duquel on met la machine (4) à dessécher l'argent & le purger du Mercure ; & la chaleur s'y communique par un canal où elle s'engouffre. Quand le Mercure est évaporé , il ne reste plus qu'une masse de grains d'argent contigus , fort legere & presque friable , qu'on nomme la Pigne , *Piña* ; marchandise de

(3) Voyez ci-dessus.

(4) En Espagnol , *la Delaxogadera*.

contrebande

contr  
aux C  
elle e  
les a  
leur c  
quint  
qui le  
marie  
les fa  
ou jau  
épreu  
lieux  
res ; c  
dans l  
même

Le  
tire l'a  
Il s'en  
se nom  
lité. C  
petites  
comme  
Quelq  
*ronco*  
plus ri  
le pain  
plomb  
ces Mi  
sage d  
dont le  
ils fais  
d'autres  
de forc

On c  
c'est-à d  
vient ro  
là vien  
haut al  
rement  
qui est  
ment il  
à tirer.  
*briff*. C  
ficile de  
brûler a  
parcequ  
Mineral

T

contrebande hors des Minieres, parceque les loix obligent de la porter aux Caisses roiales, ou à la Monnoie, pour en paier le quint au Roi. Là, elle est fondue, pour être convertie en lingots, sur lesquels on imprime les armes de la Couronne, celles du lieu où ils se font, leur poids, leur qualité, & l'aloï de l'argent. On est toujours sûr que les lingots quintés sont sans fourberie; mais il n'en est pas de même des pignes. Ceux, qui les font, mettent souvent au milieu, du fer, du sable, & d'autres matieres, pour en augmenter le poids. Aussi ne manque-t'on point de les faire ouvrir & rougir au feu, pour s'en assurer. Le feu fait noircir, ou jaunir, ou fondre plus facilement, celles qui sont falsifiées; & cette épreuve sert encore à tirer une humidité, qu'elles contractent dans des lieux où elles sont quelquefois mises exprès, pour les rendre plus pesantes; car on peut même augmenter leur poids d'un tiers, en les trempant dans l'eau pendant qu'elles sont rouges. D'ailleurs il peut arriver que la même pigne soit de différent aloï.

Le Minerai, ou, pour parler le langage du Pérou, le Métal d'où l'on tire l'argent, n'est pas toujours de même qualité, ni de même couleur. Il s'en trouve de blanc & gris, mêlé de taches rouffes ou bleuâtres, qui se nomme *Plata blanca*. La plupart des Mines de Lipès sont de cette qualité. On y distingue à l'œil quelques grains d'argent, souvent même de petites palmes, couchées dans le lit de la pierre. Il y a du Minerai, noir comme du Machefer, où l'argent ne paroît point; il se nomme *Negrillo*. Quelquefois, il est noir, mêlé de plomb; ce qui le fait appeller *Plomo ronco*: l'argent y paroît lorsqu'on le gratte, & c'est non-seulement le plus riche, mais celui qui revient à moins de frais; parcequ'au lieu de le paîtrir avec le Mercure, on le fait fondre dans des fourneaux, où le plomb s'évapore à force de feu, & laisse l'argent pur & net. C'étoit de ces Minieres, que les anciens Indiens tiroient leur argent. N'ayant pas l'usage du Mercure, comme les Européens, ils ne travailloient que celles dont le Minerai pouvoit se fondre; & comme ils avoient peu de bois, ils faisoient leurs fourneaux avec de l'icho & de la crotte de Llamas, ou d'autres Animaux, & les exposoient sur les Montagnes, pour donner plus de force au feu par le vent.

On distingue une troisieme sorte de Minerai, semblable au précédent, c'est-à dire également noir, mais où l'argent ne paroît point, & qui devient rouge au contraire, en le mouillant & le grattant avec du fer. De là vient qu'on le nomme *Rosfictler*. Il est riche & donne l'argent du plus haut aloï. Une autre espece brille comme le Talc; mais elle est ordinairement mauvaise & donne peu d'argent. On la nomme *Zorocho*. Le *Palo*, qui est d'un rouge jaunâtre, est fort mou, & brisé en morceaux. Rarement il est riche. On n'en travaille les Mines, que parcequ'il est facile à tirer. Il y en a de verd, qui n'est guères plus dur, & qu'on nomme *Cobuff*. Ce Minerai est très rare; & quoique l'argent y paroisse, il est difficile de l'en tirer. Quelquefois après l'avoir moulu, on est obligé de le brûler au feu, & d'employer divers moïens pour la séparation; sans doute parcequ'il est mêlé de cuivre. Enfin, l'on distingue une autre sorte de Minerai fort rare, qui s'est trouvé au Potosi dans la seule Mine de *Cota-*

DESCRIPTION  
DU PÉROU.MINES D'OR  
ET D'ARGENT.

*mito* ; ce sont des fils d'argent pur , entortillés comme du galon brûlé , en pelotons si fins , qu'on les nomme *Arañas* , pour leur ressemblance avec la toile d'Araignées.

Les veines des Mines , de quelque qualité qu'elles soient , sont ordinairement plus riches au milieu que vers les bords ; & lorsqu'il arrive que deux veines se coupent , l'endroit où elles sont confondues est toujours très riche. On remarque aussi que celles qui courent du Nord au Sud , le sont plus que toutes les autres. Mais , en général , celles qui se travaillent sans peine , & qui se trouvent , sur-tout , près des lieux où l'on peut faire des Moulins , sont souvent préférables à de plus riches , qui demandent plus de frais. A Lipes & au Potosi , il faut que le Caxon donne jusqu'à dix marcs d'argent pour fournir à la dépense ; & dans les Mines de Tatama , elle est payée par cinq. Une Mine riche , qui s'enfonçe , est ordinairement noyée d'eau : il faut recourir alors aux pompes & aux machines , ou la saigner par des Mines perdues , qu'on appelle *Soccabons* , & qui ruinent les Mineurs par les frais excessifs du travail.

Il y a d'autres manières de séparer l'argent , du Minerai & des autres Métaux qui s'y trouvent mêlés. Dans quelques Mines , on emploie le feu , des eaux fortes , & d'autres fondans , pour faire certains lingots qu'on nomme *Bollos*. Mais la méthode la plus générale , au Pérou , est celle des *Pignes*.

Mines de l'Au-  
dience de Quito.

Venons aux éclaircissemens de M. d'Ulloa sur les Mines de Quito. Cette grande Province n'en contient pas moins que les autres parties du Pérou ; mais elles y sont plus négligées , sans qu'on en apporte aucune raison qui puisse justifier les Habitans. Quoiqu'on en ait découvert un grand nombre , & que vraisemblablement les Cordillières de cette Contrée en contiennent une infinité d'autres , il y en a très peu d'exploitées , sur-tout dans l'étendue des *Corrégimens*. On en a même abandonné plusieurs , auxquelles on travailloit autrefois. Aussi ne reste-t'il plus , dans cette Province , que le souvenir de son opulence passée. Un Voïageur assure , qu'ayant perdu les riches Mines de *Macas* par le soulèvement des Indiens , non-seulement elle n'a fait aucun effort , pour s'en remettre en possession , mais qu'il n'y a plus un des Habitans qui sache où elles étoient situées. Celles de *Maruma* , dit le même Ecrivain , sont toutes à fait tombées , parcequ'il ne se trouve personne , dans le Canton , qui sache bénéficier le Minerai. La même décadence s'étant fait sentir dans toutes les autres Mines de la Province , elle est si déchue de son ancienne splendeur , qu'il n'en reste aucune trace. A mesure qu'on y envoie , de Lima & des Vallées , de l'argent pour ses étoffes & ses denrées , elle est obligée de l'employer à se procurer des Marchandises de l'Europe ; d'où il arrive qu'elle est aujourd'hui la plus pauvre de toutes les Provinces méridionales de l'Amérique Espagnole (\*).

Mines du Po-  
payan , & leur  
singularité.

Le Popayan jouit encore des richesses , qui étoient autrefois générales dans l'Audience de Quito. Il est rempli de Mines d'or , & l'ardeur y est toujours la même à les exploiter. M. d'Ulloa nomme les plus remarquables , & nous apprend la manière dont on y bénéficie ce métal , qui est celle qui s'observe dans les autres Mines. Il n'y a point , dit-il , de Bail-

(\*) *Correal* , *ubi sup.*

liage  
on y  
leur ;  
mat.  
baco  
mêlé  
parce  
nières  
entre  
du Po  
mêlé  
tes de  
la terr  
de , a  
qu'apr  
mêlé  
pour  
c'est-à  
La  
confist  
grand  
duit.  
les plu  
l'écou  
plus a  
métal.  
de bo  
remen  
Ils con  
Enfin  
corps  
en pou  
cha s'a  
l'opéra  
peuven  
Enfin ,  
recueil  
Ce t  
Mines  
emploï  
des Mi  
de 22  
il est a  
Choco  
Minera  
neux ,  
tacle ,

liage du Popayan, où l'on ne tire plus ou moins d'or ; & chaque jour on y découvre quelque nouvelle Mine, qu'on s'empresse de mettre en valeur ; ce qui rend le Pais fort peuplé , malgré les incommodités du climat. Les *Partidos*, ou Bailliages, de Celi, de Buga, d'Almaguer & de Barbacoas sont les plus abondans ; avec cet autre avantage , que l'or n'y étant mêlé d'aucun corps étranger , l'exploitation en est simple & très facile, parcequ'on n'a pas besoin d'y employer le Mercure. En langage de Minieres , on appelle Mines de *Caxa* , celles où le Minerai est renfermé entre des pierres , comme entre une espece de murs naturels. Les Mines du Popayan ne sont pas de cet ordre. Le Minerai s'y trouve répandu & mêlé dans la terre & le gravier , comme le sable l'est dans diverses sortes de terre. Toute la difficulté consiste donc à séparer les grains d'or , de la terre où ils se trouvent ; ce qui se fait par le moyen des rigoles : méthode , au reste , qui n'est pas moins nécessaire dans les Mines de *Caxa* , parcequ'après en avoir tiré le Minerai , avec les corps étrangers dont il est mêlé , & s'être servi du Mercure , il faut encore le mettre au lavoir , pour en séparer l'écume & d'autres ordures ; après quoi il reste pur , c'est-à-dire or ou argent , suivant l'espece de métal qu'on a tiré.

La maniere d'extraire l'or , dans toute la Jurisdiction du Popayan , consiste donc à creuser la terre de la Miniere , pour la charrier dans un grand Réservoir , nommé *Cocha* , où l'on fait entrer l'eau , par un conduit. Alors on remue cette terre , déjà changée en boue ; & les parties les plus legeres sortent du Réservoir par un autre conduit , qui sert à l'écoulement de l'eau. On continue cet exercice , jusqu'à ce qu'il ne reste plus au fond que les parties pesantes , qui sont le sable , le gravier & le métal. Les Ouvriers entrent aussitôt dans le Réservoir , avec des baquets de bois , où ils mettent ces matieres ensemble , & les remuent circulairement , par un mouvement prompt , mais uniforme. Ils changent l'eau. Ils continuent de séparer les parties les plus legeres , des plus pesantes. Enfin il ne reste , au fond de ces baquets , que l'or purgé de tous les corps étrangers avec lesquels il étoit mêlé. Ordinairement il s'y trouve en poudre ; quelquefois en grains , de différentes grosseurs. L'eau de la *Cocha* s'arrête dans un autre Réservoir , un peu au-dessous du premier , & l'opération s'y recommence , pour séparer les parties subtiles d'or , qui peuvent avoir été emportées du premier bassin par le mouvement de l'eau. Enfin , un troisieme Réservoir , où l'on fait la même lessive , sert encore à recueillir la poudre d'or échappée du second.

Ce travail est le partage des Esclaves Negres , que les Propriétaires des Mines tirent des Comptoirs de Porto-Belo & de Panama. Une partie étant employée aux lavoirs , tandis que les autres remuent & charient la terre des Mines , il n'y a point d'interruption. L'aloi de cet or est ordinairement de 22 carats , & va quelquefois jusqu'à 23. Quelquefois , au contraire , il est au-dessous , mais très rarement moins de 21. Dans le Bailliage de Choco , outre les Mines du lavoir , il s'en trouve quelques-unes où le Minerai est enveloppé d'autres matieres métalliques , & de suc bitumineux , qui obligent d'y employer le Mercure. La *Platina* est un autre obstacle , qui met quelquefois dans la nécessité d'abandonner les Mines : on

DESCRIPTION  
DU PEROU.  
MINES D'OR  
ET D'ARGENT.

Ce qu'on appelle  
Mines de Caxa.

Maniere d'ex-  
traire l'or au Po-  
payan.

DESCRIPTION  
DU PÉROU.MINES D'OR  
ET D'ARGENT.

donne ce nom à une pierre si dure, que ne pouvant la briser sur une enclume d'acier, ni la réduire par calcination, on ne peut tirer le Minerai, qu'elle renferme, qu'avec un travail & des frais extraordinaires. Entre toutes ces Mines, il y en a plusieurs où l'or est mêlé d'un Tombac aussi fin que celui de l'Orient, avec la propriété singulière de ne jamais engendrer de verd-de-gris, & de résister aux acides.

La plus grande partie de l'or, qu'on tire des lavoirs de Quito, circule quelque tems dans la Province; mais il prend bientôt le chemin de Lima. C'est néanmoins par une circulation si courte, que cette Province se soutient: l'autre partie de cet or passe directement à Santa-Fé, ou à Carthagène.

## Mines de Zaruma.

Dans le Bailliage de Zaruma, qui est du Corrégiment de Loxa, l'or des Mines exploitées est de si bas aloi, qu'il n'est quelquefois qu'à 18 & même à 16 carats; mais cette mauvaise qualité se trouve tellement réparée par son abondance, qu'affiné à 20 carats, il rapporte plus de profit aux Propriétaires que les Mines où l'or est naturellement à ce degré. Cependant toutes les Mines de ce Canton sont de Caxa; c'est-à-dire qu'on y applique le Mercure au Minerai. Le Gouvernement de Jaén de Bracamoros a des Mines de la même espèce, qui rendoient beaucoup il y a près d'un siècle: mais depuis que les Indiens de cette contrée ont secoué le joug Espagnol, à l'exemple de ceux de Macas, on a perdu de vue ces précieuses sources. Les Indiens soumis du voisinage en tirent encore un peu d'or, lorsque la nécessité de paier les tributs les y force. Ils s'approchent des Rivières & des Ruisseaux, pendant leurs débordemens; & lorsque l'eau se retire, ils ramassent le sable, & le lavent pour en séparer l'or: mais ils observent de n'en tirer précisément que ce qu'il leur faut; & leur mépris pour des biens, dont ils ne connoissent point d'autre usage, leur fait négliger le reste. Dans la Jurisdiction de Latacunga, près d'Angamarca, un Habitant de ce Bourg avoit découvert une Mine dont il tiroit de grandes richesses: elle fut abimée par un orage; & la veine demeura perdue jusqu'en 1743, qu'un accident semblable au premier la rouvrit, & donna le pouvoir de reprendre le travail.

Autres Mines de  
l'Audience de  
Quito.

On reconnoît, à diverses marques, que la Province de Quito avoit autrefois quantité de Mines ouvertes, dont les Registres des Caisses roiales de l'Audience rendent témoignage qu'on a tiré une grosse quantité de métal, quoique la disposition du País paroisse plus propre au Mines d'or, qu'aux Mines d'argent. Il paroît que les dernières y étoient en grand nombre. Mais les efforts qu'on a faits dans les derniers tems, pour en rouvrir quelques-unes, ont eu fort peu de succès. Telle est celle de Guayana, dans la Jurisdiction de Zicchos, qu'on n'a pu travailler au-delà de sa superficie, parceque les Entrepreneurs ont manqué de fonds. La plus fameuse des Mines d'argent de ce Bailliage est celle de Sarapullo, à dix-huit lieues du Bourg de Zicchos, dont l'exploitation a manqué aussi faute de fonds.

Dans le Corrégiment de Quito même, on a toujours prétendu que la Montagne de Pichincha renfermoit de riches trésors; & quelques grains, qu'on recueille par intervalle, dans les ruisseaux qui en tirent leur source,

sembl  
jamai  
qu'il  
dispar  
riches  
la Co  
Jurisf

En  
pû m  
de la  
qui c  
cien  
cenda  
celle  
cent  
dant  
fera  
cienn

To  
est si  
trer p  
veine  
pour  
l'Essa  
gnage  
pece  
marc  
passé  
Mine  
les M  
Mine  
pas d  
de M  
jusqu  
País  
nomb

Un  
de C  
tres p  
rendu  
Habit  
noncl  
ajoute  
tés, c  
qui c  
espéra  
sein,



semblent confirmer cet opinion. Rien ne marque néanmoins qu'on y ait jamais ouvert aucune Mine ; ce qui paroît si surprenant à M. d'Ulloa , qu'il aime mieux croire que les orages & la suite des années ont fait disparaître les indices. Il ajoute qu'on trouve les mêmes apparences de richesse dans toute la Cordilliere dont le Pichincha fait partie , dans la Cordilliere Orientale de Guamani , & dans toutes les Coulées de cette Jurisdiction.

En visitant les Bailliages d'Otabalo & de Saint Michel d'Ibarra , il n'a pû méconnoître , dans le district du Bourg de Cayambé , entre les côtes de la haute Montagne de Cayambura , des vestiges de Mines fort riches , qui ont été travaillées avec beaucoup de succès par les Péruviens de l'ancien Empire , & dont le souvenir se conserve encore parmi leurs Descendants. Plusieurs Montagnes , aux environs du Bourg de Mira , sur-tout celle de Panchoi , ont la même réputation. On a même l'exemple récent d'un Habitant du même Bourg , qui en a tiré beaucoup d'or. Cependant aucune de ces Mines n'est exploitée régulièrement ; & l'on n'en fera point surpris , ajoute M. d'Ulloa , si l'on considère que les plus anciennes & les mieux connues ne sont pas moins négligées.

Tout le Pais de Pallactanga , dans la Jurisdiction de Riobamba , en est si rempli , qu'en 1743 un Habitant de cette Ville avoit fait enregistrer pour son seul compte , au Bureau des Finances de Quito , dix-huit veines d'argent & d'or , toutes riches & de bon aloi : & M. d'Ulloa , pour vérifier ce fait , a pris soin de rapporter un Certificat , par lequel l'Essaieur général , Don Juan Antonio de la Mota y Torres , rend témoignage que le Minerai d'une de ces veines , essayé à Lima , & de l'épéce de celui que les Mineurs nomment Negrillo , rendoit quatre-vingt marcs par caxon ; ce qui paroît d'autant plus étonnant , qu'une Mine passe pour riche , lorsque par caxon , c'est-à-dire cinquante quintaux de Minerai , elle rend huit à dix marcs. C'est du moins ce qu'on éprouve dans les Mines du Porofî & de Lipes , qui , malgré la nécessité de transporter le Minerai dans des lieux plus commodes , où il se bénéficie , ne laissent pas d'enrichir les Entrepreneurs. Il se trouve aussi des Mines , où le caxon de Minerai ne rapporte pas cinq à six marcs d'argent , & baisse même jusqu'à trois. On ne les exploite pas moins , lorsqu'elles sont dans des Pais commodes , où les vivres sont en abondance , & les Ouvriers en grand nombre.

Une ancienne tradition fait croire que les Montagnes de la Jurisdiction de Cuença sont autant de Mines d'or & d'argent. On n'en a gueres d'autres preuves ; car celles , qu'on y a fait ouvrir jusqu'à présent , n'ont pas rendu tout ce qu'on eseroit. Il est vrai que dans un Canton , où tous les Habitans peuvent mener une vie aisée sans le secours du travail , leur nonchalance & la petitesse des fonds arrêtent souvent ces entreprises. On ajoute à cette double raison un préjugé , fondé sur la crainte des difficultés , qui fait traiter ceux qui parlent d'ouvrir une Mine , d'extravagans qui courent à leur perte , & qui se jettent dans un péril certain , pour des espérances fort douteuses. Chacun s'efforce de les détourner de leur dessein , on les fuit , dit M. d'Ulloa , comme s'ils étoient atteints d'un mal

DESCRIPTION  
DU PEROU.

MINES D'OR  
ET D'ARGENT.

Extrême richesse  
des Mines de  
Pallactanga.

Mines de Cuença.

DESCRIPTION  
DU PÉROU.

MINES D'OR,  
D'ARGENT,  
&c.

Celles de Quixos,  
de Macas, de  
Maynas & d'A-  
tamés.

Mines de Mer-  
cure, & autres  
Mines de l'Au-  
dience de Quito.

Mines de fer de  
Cuença.

Carrières de dif-  
férentes pierres.

contagieux. Il n'en est pas de même, dans les Provinces méridionales du Pérou. Les Entrepreneurs y sont riches, & des premières Maisons du Pais; sans compter qu'ils sont récompensés par quantité de Personnes d'un moindre rang, qui s'intéressent, suivant leurs facultés, aux entreprises des Chefs.

Les Gouvernemens de Quixos & de Macas sont riches en Mines. Ceux de Maynas & d'Atamés en ont aussi d'une grande valeur. Il est certain que les Indiens du Marañon tiroient beaucoup d'or, du sable de quelques Rivieres qui se joignent à ce fleuve; & comme il faut assigner une source à cet or, on ne peut la supposer que dans les Mines du Pais. L'expérience ne prouve pas moins que les Terres, arrosées par les Rivieres de Sant'ago & de Mira, sont remplies de veines d'or, puisque les Metifs & les Mulâtres qui les habitent, y trouvent souvent de la poudre & des grains d'or dans le sable; mais jusqu'à présent toutes ces richesses ont été négligées.

Outre les Mines d'or & d'argent, l'Audience de Quito en a de divers autres Métaux, & n'est pas moins abondante en carrières de pierres. La nature ne lui a rien refusé de ce qui peut conduire à l'opulence, puisqu'en y répandant l'or & l'argent, elle y a placé les Minéraux nécessaires pour exploiter l'un & l'autre. On y trouve des Mines de Mercure, dans la partie Méridionale, sur-tout vers *Azoque*, qui en tire son nom. Delà venoit autrefois tout le Mercure qu'on employoit dans les Mines de la Province: mais un ordre de la Cour ne permet plus d'en employer d'autre que celui de *Guanca-Velica*, pour arrêter les fraudes qui se commettoient dans la perception du quint royal. Ce réglemeut a détruit beaucoup d'abus; mais, en fermant les Mines de Mercure dans la Province de Quito, il y a fait décheoir le travail des Mines d'argent. On fait des vœux tous les jours pour quelque heureux expédient, qui puisse accorder l'intérêt de la Province avec ceux du Roi.

Suivant des marques sensibles, observées par des personnes intelligentes, on ne doute point que le territoire de la Ville de Cuença ne contienne des Mines de fer. Les veines qu'on découvre dans le fond des Coulées, les morceaux même de Minerai, qu'on en tire fréquemment, leur poids, leur couleur, & la propriété qu'ils ont d'être attirés par l'Aïman, prouvent également que c'est du fer, & que la Mine en est riche; mais le courrage ou l'habileté manque, pour le vérifier par l'expérience.

S'il est vrai, comme tous les Physiciens s'accordent à le croire, qu'un Pais, riche en Mines d'or & d'argent, doit l'être aussi en Mines de cuiyre, d'étain & de plomb, doutera-t-on que les dernières ne soient en grand nombre aussi dans l'Audience de Quito, quoique jusqu'aujourd'hui l'attention des Habitans ne se soit pas portée à les découvrir? On a remarqué (\*) qu'il s'y trouve des carrières de deux especes de pierres, dont les anciens Peuples du Pérou faisoient leurs Miroirs. Chaque jour en fait rencontrer d'autres, qui obtiendroient plus d'estime dans un Pais où l'or & l'argent seroient moins communs. Au Sud de Cuença, dans la Plaine de Tarqui, on en connoît une d'où l'on tire de grandes & belles pieces d'albâtre. Avec beaucoup de blancheur & de transparence, il n'a qu'un défaut, c'est un peu trop de mollesse: mais on n'en fait pas moins toute sorte d'ou-

(\*) Voyez, ci-dessus, l'article des anciens Monumens.

W  
Can  
mon  
ne  
pois  
fes  
près  
vert  
que  
qu'i  
raut  
& q  
L  
risdi  
ne p  
vein  
beau  
voier  
plicie  
mille  
une l  
mais  
Cuen  
Bour  
lentil  
grain  
charie  
Habit  
vit,  
bruts  
Le  
veud  
quelq  
s'y tro  
ques e  
théma  
" être  
" par  
Au  
tagne  
celui d  
y jette  
lumen  
porosité  
plus p  
est exa  
persuac

trages, & sa flexibilité même le rend plus facile à travailler. Le même Cauton produit beaucoup de crystal de roche. M. d'Ulloa, qui en vit des morceaux fort grands, fort nets, & d'une dureté singulière, s'étonne qu'on ne fasse aucun usage de cette pierre dans le Pais, & qu'elle n'y soit point estimée. C'est le hazard seul, qui en fait quelquefois trouver de grosses pieces. Dans la même Jurisdiction, à deux lieues de Cuença même, près de Racan & de Sayansi, on voit une petite Colline entièrement couverte de pierres à feu, grandes & petites, la plupart très noires, quelques-unes rougeâtres, dont les Habitans ne tirent aucun avantage, parcequ'ils ignorent la maniere de les couper; tandis que toute la Province tirait ses pierres à fusil de l'Europe, elles y coûtent ordinairement une réale, & quelquefois deux.

Les Mines d'émeraudes, qui étoient autrefois abondantes dans les Jurisdctions d'Atacames & de Manta, & supérieures à celles de Santa Fé, ne peuvent être si totalement épuisées, qu'on n'en découvre de nouvelles veines avec plus de travail & d'industrie. Les Conquistans en brisèrent beaucoup, dans la folle opinion que si c'étoit des pierres fines, elles devoient résister au marteau. On ne reproche pas aujourd'hui la même simplicité à leurs Descendans; mais l'indolence leur nuit encore plus. Entre mille avantages qu'elle leur fait négliger, M. d'Ulloa regrette beaucoup une Mine de rubis, dont il confesse qu'on n'a jusqu'à présent que des signes, mais des signes, dit-il, qui valent des preuves. Dans la Jurisdiction de Cuença, parmi le sable d'une Riviere médiocre qui coule assez près du Bourg des Azogues, on trouve souvent des rubis fins, de la grosseur d'une lentille, & quelquefois plus gros. Il ne paroît pas douteux que ces petits grains ne soient des fragmens, que l'eau détache de la Mine, & qu'elle charie avec le sable. Des marques si claires n'ont encore pu déterminer les Habitans du Pais à chercher la Mine, pour y tourner leur travail. M. d'Ulloa vit, dans le Bourg même des Azogues, quelques fragmens de ces rubis bruts, & garantit leur finesse.

Le même Pais produit en abondance une autre espece de pierre, d'un verd foncé, plus dure que l'albâtre, sans être transparente, dont on fait quelques petits Ouvrages, mais qu'on n'estime point ce qu'elle vaut. Il s'y trouve aussi des Mines de soufre, que l'on tire en pierre; & dans quelques endroits, des Mines de vitriol: nouvelle occasion de regret pour le Mathématicien, qui déplore qu'on n'y donne pas la moindre attention; peut-être, dit-il, parcequ'on n'en a pas besoin, mais plus vraisemblablement, parcequ'on hait, dans ce Pais, tout ce qui demande du travail.

Au Nord de Quito, entre deux Métairies qui sont au pié de la Montagne de Talanga, l'une qui porte le nom de cette Montagne, & l'autre celui de Conrogal, passe une fort grande Riviere qui pétrifie le bois qu'on y jette, jusqu'aux feuilles d'arbres. On voit des branches entieres, absolument changées en pierre, où l'on apperçoit encore non-seulement la porosité des troncs & les fibres du bois & de l'écorce, mais jusqu'aux plus petites veines des feuilles. Elles changent de couleur; mais la figure est exactement conservée. Cependant toutes ces apparences ne pouvant persuader à M. d'Ulloa que l'eau fût capable de produire une pétrifica-

DESCRIPTION  
DU PEROU.

MINES D'OR,  
D'ARGENT,  
&c.

Mines d'Éma-  
raudes.

Mines de Rubis.

Grande Riviere  
qui pétrifie toute  
sorte de bois.

DESCRIPTION  
DU PÉROU.

MINES D'OR  
D'ARGENT,  
&c.

Explication de  
M. d'Ulloa.

tion si dure , il commença par vérifier le fait , sur lequel il ne put lui rester aucun doute ; ensuite il s'efforça d'expliquer cette métamorphose. Dans ses recherches , il observa " que tout ce que cette Riviere baigne " de ses eaux , tel que les rocs & les cailloux , est couvert d'une croûte " aussi dure que la pierre même , & que non-seulement cette écorce en " augmente le volume , mais qu'elle est d'une couleur différente , qui tire " sur le jaune. Il crut en pouvoir conclure que l'eau de la Riviere est mê- " lée de quelques parties subtiles & visqueuses , qui se joignent au corps " qu'elles touchent ; qu'à mesure qu'elles s'introduisent dans ses pores , " elles occupent la place des fibres que l'humidité patoit détacher peu- " à-peu , jusqu'à ce qu'enfin tout ce qui étoit feuille ou bois se trouve " remplacé par cette matiere pétrifiante , qui n'altère point les fibres & " les veines , parcequ'à mesure qu'elle s'introduit , leurs petits canaux " lui servent comme de moule , & lui font prendre leur forme. " Une observation particuliere confirma le Mathématicien dans cette opinion. En rompant quelques branches , il en fit sauter plusieurs feuilles , & quelques morceaux de la superficie , tandis que le dedans étoit aussi ferme que les pierres naturelles , sans qu'il restât rien , de la premiere substance , que toutes les variétés de la figure. Dans d'autres branches , ce qui étoit déjà durci par la matiere pierreuse , sautoit nettement ; au lieu que les fibres , qui n'avoient pas eu le tems de se corrompre , n'étoient que du bois plus ou moins pourri. Quelques feuilles , n'étant que légèrement couvertes d'un crépîr de la matiere pétrifiante , étoient feuilles partout en dedans , à l'exception de quelques endroits où la corruption avoit commencé. Au reste , suivant les mêmes observations , cette matiere se colle & s'unit beaucoup plus facilement à tout ce qui est corruptible , qu'aux corps plus solides , tels que les rocs & les pierres. C'est , sans doute , parceque les corps corruptibles ont plus de pores , par lesquels elle s'insinue , & dans lesquels elle reste fixe ; au lieu que les pierres en étant peu , elle n'y pénètre point ; & l'eau , qui passe continuellement dessus , enleve ce qui s'attache à leur superficie. Il ne laisse pas de s'y former une croûte , mais qui n'augmente jamais beaucoup leur volume. La couleur des feuilles pétrifiées , au-dedans comme au-dehors , est d'un jaune pâle ; & celle du bois , quoiqu'à-peu près la même , conserve toujours quelque nuance de son ancien état , qui le ferait prendre , à la premiere vue , pour du bois sec.

On ajoute aux détails de cet article , que si les Mines & les autres présens de la nature sont négligés dans l'Audience de Quito , ce n'est point la crainte des Indiens idolâtres qui peut causer cette inaction , du Nord au Sud. Il n'y en a point , de ce côté-là , qui menacent le Pais de guerre ouverte ou d'invasion furtive. Mais il est vrai que les Gouvernemens de Quixos , de Macas , de Jaen & de Maynas , sont environnés , & même entrecoupés , d'un grand nombre de ces Barbares , qui n'ont jamais laissé de repos aux Ouvriers. On ne sauroit passer cette partie de la Cordilliere Orientale , sans voir , de divers endroits , la fumée de leurs feux. Ce spectacle a quelque chose d'effrayant , sur les Montagnes qui bordent les cantons de Cayambé & de Mira. Souvent , lorsqu'on s'y

est

Pareille sans ex-  
cuse.

est  
Mira  
titud  
foum  
terri

Mon

C

Et  
dans  
laniqu  
de Qu  
verser  
ces de  
Mexiq  
comme  
les sep  
mieux  
d'Espag  
rations.  
remarq  
triangle  
pour le  
Journal  
semens.  
ser tout

Tout  
est situé  
des And  
à propor  
gue celle  
res : no  
unes le  
par les  
qu'on n'y  
sommers  
elles sou  
sur ces  
servatios.

Le Par  
res , n'est

(j) Tom.  
Tom

est le moins attendu, on a vu subitement paroître dans le Bourg de Mira, des Troupes d'Indiens, qui se sont retirés avec la même promptitude, après avoir exercé leurs ravages. Ceux mêmes, qu'on croit les plus soumis, quittent quelquefois les Corrégimens, pour se retirer chez ces terribles Voisins.

## § VII.

MONTAGNES LES PLUS REMARQUABLES DES CORDILLIERES  
DES ANDES.

*Rivieres qui y prennent leur source, Ponts, Passages &c.*

CETTE fameuse chaîne de Montagnes, dont le nom a paru tant de fois dans nos Descriptions, part, comme on l'a déjà dit, de la Terre Magellanique, court par les contrées du Chili, de Buenos-Ayres, du Pérou & de Quito, jusqu'à l'Isthme de Panama, où elle se resserre pour le traverser, & recommence ensuite à s'élargir & s'étendre par les Provinces de Nicaragua, de Guatemala, de Costa-Ricca, de San Miguel, de Mexique, de Guayaca & de Puebla, poussant une infinité de rameaux, comme pour unir les parties méridionales du Continent d'Amérique avec les septentrionales. Du côté du Sud, les Cordillieres n'ont jamais été mieux connues que depuis le voiage des Mathématiciens de France & d'Espagne, parcequ'elles ont été comme le Théâtre de leurs savantes opérations. M. d'Ulloa donne un article exprès de leurs Montagnes les plus remarquables dans la Province de Quito. Les signaux, qui formoient les triangles de la Méridienne, ont rendu célèbres celles qui furent choisies pour les y placer; & les Descriptions qui se trouvent répandues dans le Journal de M. de la Condamine contiennent quantité d'autres éclaircissemens. Mais nous ne nous attachons ici qu'à M. d'Ulloa (s), pour laisser toute sa plénitude à l'article de l'Académicien François.

Tout ce qui appartient aux Corrégimens de la Jurisdiction de Quito est situé, avons-nous dit dans leur Description, entre les deux Cordillieres des Andes, où l'air est plus ou moins froid, la terre plus ou moins aride, à proportion que les Montagnes sont plus ou moins élevées. On distingue celles qui le sont le plus, par le nom de *Paramos*, qui signifie Bruieres: non qu'elles ne le soient toutes; mais parcequ'en effet quelques-unes le sont beaucoup plus que d'autres, surtout celles où le froid, causé par les néges continuelles, est si aigu qu'il les rend inhabitables, & qu'on n'y voit même, ni Plantes, ni Bêtes. Quelques-unes élevent leurs sommets au-dessus de toutes les autres; & dans leur prodigieuse étendue, elles sont couvertes de nége jusqu'à la cime. C'est particulièrement sur ces dernières, que le Mathématicien Espagnol fait tomber ses observations.

Ce que c'est que  
les Paramos.

Le Paramo de l'*Asuay*, qui est formé par l'union des deux Cordillieres, n'est point dans cette classe. Quoiqu'il soit fameux par le froid &

Paramo de l'Asuay.

(s) Tom. I, Liv. VI, chap. 7.

DESCRIPTION  
DU PEROU,  
CORDILLIÈRES DES ANDES.

l'aridité qui font son partage, loin d'être plus élevé que la Cordillière en général, il l'est beaucoup moins que le Pichincha & le Corazon. Sa hauteur est le degré où commence & se maintient la congélation, comme il arrive dans toute la Province à la même hauteur : mais à mesure que les Montagnes sont plus élevées, elles sont, la plupart, continuellement couvertes de neige ; de sorte que d'un point déterminé, (*Caraburu*, par exemple, ou la superficie de la Mer) la hauteur de la congélation paroît la même dans toutes les Montagnes. Par les expériences du Barometre à *Pucaguaico*, sur la Montagne de *Cotopacsi*, le Mercure s'y soutenoit à la hauteur de 16 pouces 5 lignes  $\frac{1}{2}$  ; d'où M. d'Ulloa conclut que la hauteur de ce lieu est de 1023 toises sur le plan de *Caraburu*. Celle du même lieu, à l'égard de la superficie de la Mer, est d'environ 1268 : & par conséquent la hauteur de *Pucaguaico* au-dessus de la superficie de la Mer est de 2291 toises. Le signal, que les Mathématiciens placent sur cette Montagne, se trouvoit à trente ou quarante toises au-dessous de la glace endurcie ; & depuis le commencement de cette glace jusqu'à la crête de la Montagne, on compte, par une supputation fondée sur quelques observations des angles, que la hauteur perpendiculaire est d'environ 300 toises. Ainsi la cime du *Cotopacsi* est élevée, au-dessus de la superficie de la Mer, de 3126 toises, qui font un peu plus d'une lieue Marine, & plus haute que le sommet du *Pichincha* de 639 toises. C'est de cette espèce de Montagnes qu'on traite ici, & celles qu'on va nommer sont toutes d'une hauteur à-peu-près égale à celle de *Cotopacsi*.

Montagne de  
Macas, ou Sangay.

La plus méridionale est la Montagne de *Macas* ; nommée plus proprement *Sangay*, quoique plus connue sous le premier nom, parcequ'elle est dans la Jurisdiction de *Macas*. Sa hauteur est considérable ; & dans toute sa circonférence, elle est presque entièrement couverte de neige. De son sommet, elle vomit un feu continu, accompagné d'un fracas épouvantable, qui se fait entendre de fort loin. On l'entend de *Pintau*, qui en est à près de quarante lieues, & de *Quito* même, lorsqu'il y est porté par le vent. Les Campagnes voisines de ce terrible Volcan sont absolument stériles. C'est de ce Paramo que sort la Rivière de *Sanguay*, qui après avoir reçu celle d'*Upano*, change de nom pour prendre celui de *Payra*, & se jette dans le *Marañon*.

Collanes & Altar.

La même Cordillière Orientale renferme, à six lieues de *Riobamba*, presque Est-Ouest de cette Ville, une haute Montagne, dont le sommet est divisé en deux crêtes, toutes deux couvertes de neige ; celle du Nord s'appelle *Collanes*, & celle du Sud porte le nom d'*Altar*. L'espace que la neige y occupe n'est pas comparable à celui de *Sangay*, ni aux autres de cette classe. Aussi cette Montagne est-elle moins haute.

Tunguragua.

A sept lieues, au Nord de la même Ville, on trouve la Montagne de *Tunguragua*, qui a de toutes parts la figure d'un Cône, également escarpé dans toutes ses faces. Le terrain, où elle commence à s'élever, est un peu plus bas que celui de la Cordillière, surtout du côté du Nord, où elle paroît croître d'une Plaine qui contient plusieurs Bourgades. C'est-là qu'est le Village de *los Baños*, situé entre la croupe de la Montagne &

la C  
mée  
Villa  
d'aut  
sourc  
fer,  
me,  
gout  
une f

Le  
Nord  
de Q  
miers  
par le  
qu'av  
les m  
ferre

Le  
quil

Le  
gnée

autres  
deux

conqu

avoit  
conca

sur le  
prodig

pidem  
& da

beufes  
le Ca

fifoir  
& tou

Les H  
rémoi

heur c  
de po

Ces d  
ques j

ouvert  
de sur

née su  
& s'on

n'étoi  
vembr  
une n

la Cordilliere. Son nom lui vient de ses Eaux chaudes , dont la renommée attire tous les Malades du País. Au Sud de Cuença , près d'un autre Village , qui se nomme aussi los Baños , le sommet d'une colline offre d'autres Bains chauds , où l'on voit sortir à gros bouillons , par diverses sources de quatre à cinq pouces de diametre , une eau si chaude en effet , que les œufs y durcissent plus promptement que sur le feu. Elle forme , en sortant , un ruisseau qui jaunit la terre & les pierres , & qui est d'un goût saumâtre. Toute la Colline est remplie de crevasses , qui exhalent une fumée continuelle.

Le Chimborazo est au Nord de Riobamba , en tirant un peu vers le Nord-Ouest. C'est par la croupe de cette Montagne que passe le chemin de Quito à Guayaquil , soit qu'on la laisse au Nord ou au Sud. Les premiers Espagnols qui pénétrèrent dans le Roïaume de Quito , aiant pris par les rudes & longs deserts des Côtes de cette Montagne , n'en sortirent qu'avec beaucoup de perte : mais on n'y éprouve pas aujourd'hui les mêmes disgrâces , parcequ'on choisit , pour y passer , un tems doux & serain.

Le Carguiraso , dont on a vu la description dans le Voïage de Guayaquil à Quito , est au Nord du Chimborazo.

Le Cotopacsi est une Montagne au Nord de Latacunga , & n'est éloignée de ce Bourg , que d'environ cinq lieues. Elle s'avance plus que les autres au Nord-Ouest & au Sud , comme pour rétrécir l'espace que les deux Cordillieres laissent entr'elles. On a vu qu'elle creva au tems de la conquête. M. d'Ulloa fut témoin , en 1743 , d'une autre éruption , qui avoit été précédée , quelques jours auparavant , d'un bruit terrible dans les concavités de la Montagne. Il s'y fit une ouverture au sommet , & trois sur le penchant , qui étoit couvert de neige. Les cendres , se mêlant d'une prodigieuse quantité de nége & de glace fondues , furent entraînés si rapidement , qu'elles couvrirent la Plaine , depuis Callo jusqu'à Latacunga ; & dans un moment tout cet espace devint une Mer , dont les eaux boueuses firent périr une partie des Habitans. La Riviere de Latacunga sur le Canal par où ces eaux s'écoulerent : mais comme ce débouché ne suffisoit pas pour les contenir , elles débordèrent du côté des Habitations , & tous les édifices furent emportés aussi loin qu'elles purent s'étendre. Les Habitans se retirèrent sur une hauteur , près du Bourg , où ils furent témoins de la ruine de leurs Maisons. La crainte d'un plus grand malheur dura trois jours entiers , pendant lesquels le Volcan ne cessa point de pousser des cendres , & les Flammes de faire couler la nége & la glace. Ces deux Phénomènes cessèrent par degrés ; mais le feu continua quelques jours de plus , avec un fracas causé par le vent , qui entroit par les ouvertures de la Montagne. Enfin le feu cessa aussi ; on ne vit plus même de fumée , & l'on n'entendit plus de bruit jusqu'au mois de Mai de l'année suivante , où les Flammes recommencèrent avec une nouvelle force , & s'ouvrirent d'autres passages par les flancs mêmes de la Montagne. Ce n'étoit que le prélude d'une furieuse éruption , qui arriva le 30 de Novembre , avec tant de violence qu'elle jeta les Habitans du País dans une nouvelle consternation. Le Volcan fit les mêmes ravages que l'année

DESCRIPTION  
DU PEROU.

CORDILLIERES  
DES ANDES.

Los Baños.

Le Chimborazo.

Le Carguiraso.

Le Cotopacsi.

Ses éruptions en  
1743 & 1744.

DESCRIPTION  
DU PEROU.CORDILLIÈRES  
DES ANDES.Montagne d'E-  
lenifa.

## Le Chinchilagua

## Le Cayamburo.

## RIVIERES.

Sources de plu-  
sieurs Rivières &  
Ruiffeaux.

précédente ; & ce ne fut pas un petit bonheur , pour les Mathématiciens , de ne s'être pas trouvés alors sur la croupe de cette Montagne , où leurs exercices les avoient obligés de camper deux fois dans d'autres tentes.

La Montagne d'Elenifa est à cinq lieues du Cotopacsi , vers l'Ouest ; & son sommet , divisé en deux crêtes , est aussi toujours couvert de nége. Plusieurs Ruiffeaux y prennent leur source. Ceux qui viennent du sommet Boréal ont leur cours vers le Nord ; & ceux du côté opposé courent au Sud. Ceux-ci se rendent , par le Marañon , dans la Mer du Nord ; & les autres dans la Mer du Sud , par la Riviere des Emeraudes.

Le *Chinchilagua* est une Montagne au Nord du Cotopacsi , inclinant de quelques degres au Nord-Ouest. Elle est toujours couverte de nége , & ne differe gueres de la précédente : mais aucune des deux n'est comparable aux autres en grandeur.

Au Nord de Quito , tirant un peu vers l'Est , on trouve le *Cayamburo* ; qui est de la premiere grandeur , à dix ou onze lieues de cette Ville. Cette Montagne n'a jamais eu de Volcan connu. Elle donne naissance à plusieurs Rivières , dont celles qui viennent de l'Ouest & du Nord se jettent , les unes dans la Riviere des Emeraudes , les autres dans celle de Mira , & se rendent toutes dans la Mer du Sud. Celles qui viennent de l'Est vont se joindre au Marañon.

Outre les Ruiffeaux qui descendent des Montagnes couvertes de nége , d'autres ont leurs sources dans des Montagnes moins élevées ; & tous ensemble forment , en s'unissant , de très profondes Rivières , qui se rendent ou dans la Mer du Nord , ou dans celle du Sud. Les sources qui viennent des Montagnes voisines de Cuença , du côté de l'Ouest & du Sud , jusqu'à Talqui , se joignent , comme celles de la Cordilliere Orientale , à celles qui viennent du Nord vers un petit Village nommé *Judan* , annexe de la Paroisse de *Paute* , & forment , à une demie lieue de ce Village , du côté de l'Ouest , une Riviere qui en prend le nom. Elle arrive si profonde à *Paute* , qu'on ne peut la traverser à gué , quoique son lit soit fort large. Son cours se termine dans le Marañon.

Il sort , des Montagnes de *Yasuay* & de *Bueron* , une grosse Riviere qu'on passe aussi sur des Ponts , & qui prend le nom de *Cañar* , d'un Village dont elle baigne les bords. Ensuite elle prend son cours vers *Yocon* , d'où elle va se perdre dans la Riviere de *Guayaquil* , au Golfe du même nom.

Le côté Septentrional du Paramo d'*Afuay* produit aussi plusieurs Rivières , qui , s'unissant avec celles de la Montagne de *Senegalap* , & de la Cordilliere Orientale du côté de l'Ouest , forment celle d'*Alanfi* , qui va se jeter dans le même Golfe.

Au sommet du Paramo de *Tioloma* , on trouve quatre Lagunes , dont trois sont moins considérables que la quatrième. Celle-ci , longue d'une demie lieue , se nomme *Colay*. C'est des trois autres , auxquelles on donne le nom de *Pichaviñon* , *Cubilla* & *Muñtallan* , que se forme la Riviere des *Cebadas* , qui passe près du Village de ce nom ; elle reçoit une autre Riviere , formée des Ruiffeaux du Paramo de *Lalangno* , & des eaux de

la La  
du N  
au Pa  
razo ,  
au N  
pour  
elle p  
peut l  
les R  
de l'u  
du Ru

Les  
nant ,  
de la  
Rumin  
mer to  
tagnes  
res. D  
Cordil  
forme  
na , a  
qui de  
nom d  
buro ,  
partie  
le Pise  
labamb  
au Non  
de Qui  
ler ver

La M  
fent ent  
de chac  
lon en  
de cette  
Riviere  
nu des  
d'Ybara  
du Sud

Quan  
gué , o  
pierre ,  
commun  
on chois  
Rochers  
appelle  
suffit à p



la Lagune de Colta. Après avoir coulé par Pungala, en tirant un peu du Nord à l'Est, elle reçoit celle de Riobamba, qui prend sa source au Paramo de Sisapongo. Une autre encore, qui descend du Chimborazo, coule près du Village de Cobigies, & prenant d'abord son cours au Nord tourne à l'Orient, de l'Est-Ouest de la Montagne de Tuguragua, pour aller se perdre enfin dans le Marañon. Mais avant que d'y arriver, elle passe par le Village de Pénipe, où elle est si profonde, qu'on ne peut la traverser que sur un Pont de Lianes. Dans son cours, elle reçoit les Rivieres de Latacunga & de Hambaro, & toutes celles qui viennent de l'une & l'autre Cordilliere, & des Pointes méridionales de l'Elenisa, du Ruminnavi & du Cotopacsi.

Les Eaux, qui descendent de la pointe Boréale du Mont-Elenisa, prenant, comme on l'a dit, leur cours vers le Nord, se joignent à celles de la même Cordilliere & des parties Occidentales & Septentrionales du Ruminnavi, comme d'autres eaux qui viennent du Pasuchua, pour former toutes ensemble la Riviere d'*Amaguanna*. Ces deux dernières Montagnes sont Nord & Sud, dans l'espace qui est entre les deux Cordillieres. De la partie Septentrionale du Cotopacsi, du Chinchulagua & de la Cordilliere de Guamani descendent d'autres Rivieres, dont la réunion forme celle d'Ichubamba, qui se joignant vers le Nord à celle d'*Amaguanna*, assez près du Village de Cono-coto, est ensuite grossie de Torrens qui descendent du côté Ouest de la Cordilliere Orientale, & prend le nom de Rio de Guayllabamba. Les eaux, qui viennent du Mont de Cayamburo, c'est-à-dire de son côté Occidental, & celles qui descendent de la partie Méridionale du Mont de Moxanda, font une autre Riviere nommée le Pisco, qui court d'abord à l'Occident, & se joignant à celle de Guayllabamba prend le nom d'Alchipichi. Elle devient si profonde & si large, au Nord du Bourg de Saint Antoine, de la Jurisdiction du Corrégiment de Quito, qu'on ne la passe que sur une Tarabite. Elle continue de couler vers le Nord, & va se perdre dans la Riviere des Emeraudes.

La Montagne de Moxanda, située dans l'espace que les Cordillieres laissent entr'elles, se divise en deux cimes, l'une à l'Est, & l'autre à l'Ouest; de chacune desquelles part une chaîne de Montagnes, qui ferme ce Vallon en se joignant. Deux Torrens, qui descendent du côté Septentrional de cette Montagne, entrent dans la lagune de Saint Paul, d'où sort une Riviere, qui, jointe avec d'autres torrens, & avec un grand ruisseau venu des hauteurs de Pezillo, forme la Riviere qui passe à Saint Michel d'Ybara, & qui prenant ensuite le nom de Mira, se rend dans la Mer du Sud, au Nord de la Riviere des Emeraudes.

Quand la profondeur de ces Rivieres ne permet point de les passer à gué, on y jette des Ponts. Ce Pais a trois sortes de Ponts; ceux de pierre, qui sont en très petit nombre; ceux de bois, qui sont les plus communs, & ceux de Liane ou de Bejuque. Pour jeter un Pont de bois, on choisit l'endroit le moins large de la Riviere, entre quelques hauts Rochers, où l'on met en travers quatre grandes poutres: c'est ce qu'on appelle un Pont. Sa largeur ordinaire n'est que d'environ cinq piés, & suffit à peine pour un Cavalier sur sa monture: M. d'Ulloa nous décrit

DESCRIPTION  
DU PEROU.

CORDILLIERES  
DES ANDES,  
RIVIERES,  
&c.

Montagnes de  
Moxanda.

PONTS ET  
PASSAGES DES  
RIVIERES.

DESCRIPTION  
DU PÉROU.

CORDILLIÈRES DES ANDES ; RIVIÈRES , PONTS , &amp;c.

Ponts de Béjuque.

les Ponts de Béjuque , avec des circonstances qui ne se trouvent point dans la description de Zarate. Ces Ponts , dit-il , se font sur les Rivières dont la largeur ne permet pas qu'on y jette des poutres , qui , de quelque longueur qu'elles fussent , ne pourroient atteindre de l'un à l'autre bord. On tort ensemble plusieurs Béjuques , dont on forme de gros Palans , de la longueur qui convient à l'espace. On les tend , de l'un à l'autre bord , au nombre de six pour chaque Pont. Le premier , de chaque côté , est plus élevé que les quatre du milieu , & sert comme de garde-fou. On attache en travers , sur ces quatre , de gros batons , par dessus lesquels on ajoute des branches d'arbres ; & c'est le sol où l'on marche. Les deux Palans , qui servent de garde-fous , sont amarrés à ceux qui forment le Pont , pour servir plus solidement d'appui ; sans quoi le balancement continu de la machine exposeroit beaucoup les Passans. Il n'y a que les hommes , qui passent sur ces Ponts. On fait passer les Bêtes à la nage ; ce qui arête long-tems un Voïageur ; car non-seulement il faut qu'elles soient déchargées , mais on les fait passer une demie lieue au-dessus du Pont , dans la crainte que le fil de l'eau , qui les fait dériver considérablement , ne les entraîne trop loin. Pendant qu'elles passent , des Indiens transportent à l'autre bord leur charge & leurs bats. Cependant ces Ponts sont quelquefois si larges , que les Mules peuvent y passer toutes chargées. Tel est celui de la Rivière d'Apurimac , passage de toutes les Marchandises qui forment le Commerce entre les principales Provinces du Pérou.

Ce que c'est que les Tarabites.

Sur quelques Rivières , on supplée aux Ponts de Béjuque , par ce qu'on nomme des Tarabites. Celle d'Alchipichi , que son extrême rapidité & les pierres qu'elle roule dans ses eaux rendent fort dangereuse , ne se passe nulle part autrement. La Tarabite est une simple corde de Liane , ou de Courroies de Cuir de Vache , composée de plusieurs torons , qui lui donnent sept ou huit pouces d'épaisseur. Elle est tendue d'un bord à l'autre , & fortement attachée des deux côtés à des Pilotis , dont l'un porte une roue , pour donner à la Tarabite le degré de tension qu'on eroit nécessaire. La manière de passer est fort extraordinaire. De la Tarabite pendent deux grands crocs , qu'on fait courir dans toute sa longueur , & qui soutiennent un Mannequin de cuir , assez large pour contenir un homme , qui peut même y être couché. On se met dans le Mannequin. Les Indiens de la rive , d'où il part , lui donnent une violente secouffe , qui le fait couler d'autant plus rapidement le long de la Tarabite , que par le moïen de deux cordes on le tire en même-tems de l'autre bord.

Etrange manière de faire passer les Hommes &amp; les Mules.

Pour le passage des Mules , il y a deux Tarabites , l'une à peu de distance de l'autre. On serre , avec des sangles , le ventre , le cou & les jambes de l'Animal. Dans cet état , on le suspend à un gros croc de bois qui court entre les deux Tarabites , par le moïen d'une corde à laquelle est attaché. Il est poussé avec tant de vitesse , que la première secouffe le fait arriver à l'autre rive. Les Mules qui sont accoutumées au passage ne font aucune résistance , & se laissent tranquillement attacher ; mais celles qu'on fait passer pour la première fois , s'effarouchent beaucoup ; & lorsqu'elles se voient comme précipitées , elles s'élancent en l'air. La



Terab  
n'est  
frémi

Le  
Plain  
au N  
nomm  
longu  
quelq  
tagne  
lier &  
viere

ment  
Il n'y  
hardi

La fe  
des v  
armes  
escor  
inqui  
lеме

Pérou  
Les  
causer  
philos  
obser

» poi  
» dor

» res  
» il,

» une  
» &

» avo  
» tou

» voi  
» Tou

» ou  
» l'au

» tem  
» cha

« gra  
» Sol

» foie  
» men

» pris  
» de

(6) T

Tarabite d'Alchipichi a, d'une rive à l'autre, 30 ou 40 toises de long, & n'est pas moins élevée au-dessus de l'eau, que de 25 à 30 ; ce qui fait frémir à la première vue.

Les chemins du País répondent aux Ponts. Quoiqu'il y ait de vastes Plaines entre Quito & Riobamba, entre Riobamba & Alausi, & de même au Nord, elles sont coupées par un grand nombre de ces Passages, qu'on nomme Coulées, dont les descentes & les montées sont non-seulement fort longues & fort incommodes, mais presque toujours fort dangereuses. Dans quelques endroits, les sentiers ont si peu de largeur sur le flanc des Montagnes, que contenant à peine les pieds d'une Mule, le corps du Cavalier & celui de la Monture sont comme perpendiculaires à l'eau d'une Rivière qui coule 50 ou 60 Toises au-dessous. Ces terribles chemins se nomment *Laderas*. Tous les Voyageurs en parlent avec la même épouvante. Il n'y a, disent-ils, qu'une indispensable nécessité qui puisse justifier la hardiesse de ceux qui s'y exposent ; & quantité de Malheureux y périrent. La seule compensation pour ce danger, c'est qu'on n'y a rien à craindre des voleurs. Un Voyageur, chargé d'or & d'argent, peut y marcher sans armes, avec autant de sûreté que s'il étoit accompagné d'une nombreuse escorte. Si la nuit le surprend dans un Desert, il s'y arrête, & dort sans inquiétude. Si c'est dans une Hôtellerie, il ne repose pas moins tranquillement, quoiqu'il n'y ait nulle porte fermée. Dans ces paisibles parties du Pérou, personne n'en veut au bonheur d'autrui.

Les Phenomenes sont si fréquens, sur la plupart des Paramos, qu'ils causent autant d'effroi que de surprise à ceux qui n'y portent pas l'œil philosophique. M. d'Ulloa nous donne la description du premier qu'il observa (6). Il étoit sur la Montage de Pambamarca. « Un matin au point du jour, les rayons du Soleil venant dissiper un nuage fort épais dont toute cette Montagne étoit enveloppée, & ne laissant que de légères vapeurs que la vue ne pouvoit discerner, nous aperçûmes, dit-il, du côté opposé au lever du Soleil, à neuf ou dix toises de nous, une sorte de Miroir où la figure de chacun de nous étoit représentée, & dont l'extrémité supérieure étoit entourée de trois Arcs-en-ciel. Ils avoient tous trois un même centre, & les couleurs extérieures de l'un touchoient aux couleurs intérieures du suivant. Hors des trois, on en voioit un quatrième à quelque distance, mais de couleur blanchâtre. Tous les quatre étoient perpendiculaires à l'Horizon. Nous étions six ou sept personnes ensemble : lorsqu'un de nous alloit d'un côté ou de l'autre, le Phenomene le suivoit, sans se déranger, c'est-à-dire, exactement & dans la même disposition ; & ce qui surprit encore plus, chacun le voioit pour soi, & ne l'appercevoit pas pour les autres. La grandeur du diametre des arcs varioit successivement, à mesure que le Soleil s'élevoit sur l'horizon. En même-tems, les couleurs disparoisoient ; & l'image de chaque corps diminuant par degrés, le Phenomene ne fut pas longtems à s'évanouir. Le diametre de l'arc intérieur pris à sa dernière couleur, étoit d'abord d'environ 5 degrés  $\frac{1}{2}$  ; & celui de l'arc blanchâtre, séparé des autres, de 67 degrés. Lorsque le Phé-

(6) Tom. I, Liv. VI, chap. 9.

DESCRIPTION  
DU PÉROU.

CORDILLI-  
RES DES AN-  
DES ; RIVI-  
RES, PONTS,  
&c.

Chemins du País.

Phénomènes  
communs sur les  
Paramos.

DESCRIPTION  
DU PÉROU.CORDILLIÈRES  
DES ANDES ; RIVIÈRES,  
&c.Phénomènes  
fréquent.

» nommé avoit commencé, les arcs avoient paru de figure elliptique ;  
» comme le disque du Soleil ; ensuite, & peu à peu, ils devinrent par-  
» faitement circulaires. Chaque petit arc étoit d'abord rouge, ou incar-  
» nat ; mais à cette couleur, celle d'orange succéda, à celle-ci le jaune,  
» ensuite le jonquille, enfin le verd : la couleur extérieure de tous les Arcs  
» demeura rouge. «

On remarque souvent, dans les mêmes Montagnes, des arcs formés par la clarté de la Lune. Ils ne sont pas composés d'autre couleur que le blanc, & la plupart se forment à la croupe de quelque Montagne. M. d'Ulloa en vit un, qui étoit composé de trois arcs concentriques. Le diamètre de celui du milieu étoit de 60 degrés, & l'épaisseur de la couleur blanche occupoit un espace de 5 degrés.

L'air de cette Atmosphere, & les exhalaisons du terroir, paroissent plus propres que dans aucun autre lieu à changer en flamme les vapeurs qui s'y élèvent. Aussi ces Phénomènes y sont-ils plus communs, plus grands & plus durables qu'ailleurs. Un de ces feux, singulier par sa grandeur, parut à Quito pendant le séjour des Mathématiciens dans cette Ville. Sur les neuf heures du soir, il s'éleva vers le Mont Pichincha un globe de feu, si grand & si lumineux, qu'il éclaira toute la partie de la Ville qui est du même côté. Les Contrevents les mieux fermés n'empêchoient point la lumière de pénétrer par les moindres fentes. Le Globe étoit exactement rond. Sa direction, qui fut de l'Ouest au Sud, sembla marquer qu'il s'étoit formé derrière le Pichincha, de la croupe duquel il avoit paru s'élever. Vers la moitié de sa course visible, il perdit beaucoup de son éclat ; & cette diminution de lumière continua par degrés.

Propriétés de la  
terre, sur les Pa-  
ramos.

Les Paramos, dont la hauteur ne va point jusqu'au degré de congélation, sont couverts d'une espèce de petit jonc, d'environ trois quarts d'aune de hauteur. Sur ceux, où la neige se soutient quelque-tems sans se fondre, on ne voit aucune des Plantes qui croissent dans les climats habitables. Il ne s'y trouve qu'un petit nombre de Plantes sauvages, & seulement jusqu'à une certaine hauteur. Delà jusqu'au commencement de la congélation, ce n'est que sable & différentes sortes de pierres. Dans les lieux couverts de jonc, où la terre n'est pas propre à la semence, on trouve une Plante, qui a reçu le nom de *Palo de Luz* (bois de lumière) haute ordinairement d'environ deux piés. Elle est composée des plusieurs tiges, qui sortent d'une même racine, droites & unies jusqu'à leur sommet, où elles poussent de petits rameaux, qui portent des feuilles fort menues. Ces tiges montent presque toutes à la même hauteur, excepté les plus extérieures, qui demeurent plus petites. Le diamètre de chacune est d'environ trois lignes. On coupe la Plante fort près de terre, on l'allume tandis qu'elle est verte ; & non-seulement elle donne autant de lumière qu'un flambeau, mais elle brûle de même, jusqu'au bout ; sans autre soin, pour ceux qui l'emploient à s'éclairer, que d'en séparer le petit charbon qu'elle fait en brûlant.

Au-dessus du lieu, où croît le petit jonc, & malgré le froid, qui commence à s'y faire sentir assez vivement, on trouve une sorte d'oignons, & plusieurs herbes médicinales. Mais n'anticipons point sur l'article qui est réservé pour ces productions.

§ VIII.

EC

A  
ticu  
rop  
dan  
toul  
prin  
gré  
sur  
des  
mot  
dans

Il  
la n  
on y  
des l  
parce  
nous  
de l  
croît  
mes  
y a b  
en o  
Mon  
sans c  
ment  
Terre

(7)  
vaut d  
(8)  
quoiqu  
sentim  
Ciel est  
Ti Fam  
(9)  
& des  
rions  
Suivan  
magia

## § VIII.

ECLAIRCISSEMENT SUR LES OBSERVATIONS FAITES AU PÉROU,  
POUR DÉTERMINER LA FIGURE DE LA TERRE :*Et Conclusion du Voïage des Mathématiciens de France  
& d'Espagne.*

APRÈS avoir fait un si riche usage des Relations que les Mathématiciens de France & d'Espagne ont publiées ; après les avoir conduits d'Europe en Amérique , & nous être comme attachés à suivre leurs traces dans tous les Païs qu'ils ont visités ; il est naturel de les suivre à leur retour , & de les reconduire jusques dans le sein de leur Patrie. Mais , le principal objet de leur Entreprise aiant été de vérifier la longueur du degré terrestre sous l'Equateur , tandis que d'autres Savans le mesuroient sur les Glaces du Nord ( 7 ) , pour se mettre en état de déterminer , par des comparaisons & des calculs , la véritable figure de la Terre ; quelques mots d'éclaircissement , sur cette grande Question , ne seront point déplacés dans un Recueil de Voïages.

But de leur  
Voïage.

Il semble , observe Dom George Juan , que la premiere inspiration de la nature nous porte à regarder la Terre comme une grande Plaine. Plus on y marche , plus on se confirme dans cette prévention. Les inégalités des Montagnes & des Vallons ne peuvent en faire prendre une autre idée , parcequ'elles sont peu importantes dans une si vaste superficie. Aussi voïons-nous que jusqu'au regne des Sciences , surtout avant qu'on eut entrepris de longs voïages sur l'Océan , l'opinion d'un fameux Philosophe , qui croïoit la Terre absolument plate , fut la seule reçue parmi les hommes ( 8 ). Ce ne fut que par degrés , qu'ils sortirent de cette erreur ( 9 ). Il y a beaucoup d'apparence que les premiers pas vers la vérité se firent , en observant que sur mer & sur terre , on ne pouvoit s'éloigner d'une Montagne ou d'une Tour sans les perdre bientôt de vue. On remarqua sansdoute aussi que la hauteur des Etoiles polaires varioit , suivant l'éloignement où l'on étoit des Pôles ; ce qui n'arriveroit point si la surface de la Terre étoit plate. Ensuite divers Philosophes ( 10 ) prétendirent démontrer

Explication  
préliminaire.

Embarras des  
Anciens sur la  
figure de la Terre.

( 7 ) On trouvera aussi l'Histoire de leurs travaux dans le Tome suivant.

( 8 ) Celle d'Heraclite. Les Chinois mêmes , quoiqu'assez éclairés , n'avoient pas d'autre sentiment. Un de leurs Proverbes étoit que *le Ciel est rond , & la Terre quarrée. Tien Yuen, TiFam.*

( 9 ) On ne parle point ici des Chaldéens & des Egyptiens , parceque leurs Observations sont peu connues & fort incertaines. Suivant Diogene Laerce , Anaximandre s'imagina que la Terre avoit la figure d'une

Colonne ronde. Leucippe lui croïoit celle d'un Cylindre , ou d'une Caisse de Tambour. Cléanthes & Démocrite la jugeoient concave , l'un en façon de Barque , l'autre , comme un disque &c. Parménides fut le premier qui démontra sa sphericité. Après lui , Thalès de Milet , qui vivoit environ six cens ans avant N. S. , suivit aussi cette opinion , mais ajouta que la Terre surnageoit dans les eaux. Il fut le premier , des Grecs , qui prédit les Eclipses.

( 10 ) Surtout Aristote & Archimede.

*Tome XIII.*

H h h h

OBSERVA-  
TIONS POUR  
LA FIGURE DE  
LA TERRE.

la sphéricité de la superficie des eaux. Mais leur raison la plus simple ; pour attribuer cette figure à la Terre , sur probablement son ombre , qui paroît ronde dans les Eclipses de Lune. Enfin , sur quelque fondement que l'opinion de la rondeur de la Terre se soit établie , il paroît certain que depuis Aristote jusqu'au dernier siècle , elle n'a pas souffert le moindre doute.

Autre embarras  
sur son étendue.

On avoit été beaucoup plus longtems sans aucune notion de l'étendue de la Terre , dans sa circonférence & dans son diamètre. Cette difficulté avoit paru d'abord insurmontable : comment traverser tant de Mers, de Montagnes & de précipices impénétrables ? Mais quoique ces obstacles fissent juger l'opération impossible dans sa totalité , ils n'avoient point empêché qu'elle n'eût été tentée par parties. Les Mathématiciens du tems d'Aristote faisoient monter la circonférence de la Terre à 400000 stades (11). On n'explique point comment ils étoient parvenus à fixer cette grandeur ; mais il paroît que le changement de la hauteur des Astres leur avoit suggéré leur méthode , qui fut suivie par les Géometres postérieurs. En supposant la Terre sphérique , on peut entreprendre de la mesurer par les observations des Astres situés au vertical d'un lieu , & éloignés du vertical d'un autre. Eratosthene (12) prit cette voie ; & la forme de son opération paroît fort extraordinaire : il savoit que Syene , Ville d'Egypte vers les confins de l'Ethiopie , étoit parfaitement sous le Tropicque , & que par conséquent , au tems du Solstice d'Été , le Soleil passoit par son Zenith. Pour s'en assurer mieux , on y avoit creusé perpendiculairement un Puits fort profond , où , le jour du Solstice à midi , les rayons Solaires pénétoient dans toute son étendue. On savoit , d'ailleurs , qu'à 150 stades autour de Syene , les styles élevés à plomb sur une surface horizontale ne faisoient point d'ombre. Eratosthene supposa qu'Alexandrie & Syene étoient sous le même Méridien , & que la distance entre ces deux Villes étoit de 500 stades. Le jour du Solstice , il observa , dans Alexandrie , la distance du Soleil au point vertical , par l'ombre d'un style élevé à plomb du fond d'un Hémisphère concave ; & trouvant que cette dernière distance étoit la cinquantième partie de la circonférence d'un grand cercle , il en conclut que la distance entre ces deux Villes étoit la cinquantième partie de la circonférence de la Terre. Ensuite cette distance , supputée de 5000 stades , lui donna 250000 stades pour toute la circonférence , qui , partagée également en 360 degrés , fit 694 stades , & presque demie , au degré. Mais , à la place de ce nombre , il prit ensuite le nombre rond , apparemment parcequ'il ne crut pas pouvoir répondre de quatre ou cinq stades

Méthode d'Era-  
tosthene pour la  
trouver.

(11) Arist. Traité du Ciel , L. II. Il ajoute que pour peu qu'on avance vers le Midi ou vers le Septentrion , on aperçoit clairement que ce n'est pas le même Horizon ; que les Étoiles qu'on voit en Egypte & aux environs de Chypre ne se voient point dans les Pais Septentrionaux , & que quelques autres , qui paroissent continuellement dans ces Pais , se couchent en Egypte & en Chypre ;

d'où il infere que non-seulement la Terre est spherique , mais qu'elle n'a pas la vaste étendue qu'on lui attribuoit.

(12) Bibliothécaire de la fameuse Bibliothéque d'Alexandrie , sous Ptolomé Evergetes , près de trois siècles avant l'Ere Chrétienne. Pline loue beaucoup son génie & ses découvertes.

dan  
circ  
D  
furo  
com  
jour  
ven  
Pen  
calc  
loig  
tude  
tion  
hait  
plu  
ce s  
Il m  
don  
ques  
mes  
Il fu  
vit p  
O  
riqua  
d'auc  
que l  
soit  
ne d

(13)  
de la  
trouve  
Snellio  
Riccio  
(14)  
fameu  
ves ; t  
mon ,  
potam  
(15)  
au tem  
Europ  
1525 ,  
en 163  
Kepler  
lement  
en Hol  
génieue  
d'un d  
entre l  
que les  
degré



dans un degré. En multipliant les 700 stades par 360 degrés, il eut la circonférence totale de 252000 stades (13).

D'autres Anciens prirent différentes voies pour trouver les mêmes mesures (14); mais elles portent sur des suppositions, qui les rendent peu comparables, pour l'exactitude & la justesse, à celles qui sont en usage aujourd'hui. Ce n'est pas même tout-d'un-coup, que les Modernes sont parvenus au point de lumière & de précision, dont ils peuvent se glorifier. Pendant plus de deux siècles, il s'est trouvé tant de différence dans leurs calculs (15), qu'il n'est pas aisé d'expliquer comment ils pouvoient s'éloigner tant l'un de l'autre, en partant du même point. Cette incertitude, & l'importance dont il étoit, pour la Géographie & la Navigation, qu'elle fut enfin levée, furent deux puissans motifs, qui firent souhaïter à Louis XIV, dans un tems où les Sciences & les Arts étoient au plus haut degré de perfection, que l'Académie Royale des Sciences rendit ce service à l'Univers. M. Picard fut chargé de mesurer le Degré terrestre. Il mesura géométriquement les distances entre Paris, Malvoisine, Sourdun & Amiens; & aiant déterminé, par des Observations Astronomiques, la distance d'une même Etoile au Zenith des deux points extrêmes, il trouva, dans le degré terrestre, 57060 toises Parisiennes (16). Il fut le premier, qui appliqua les lunettes aux Instrumens dont il se servit pour ces opérations.

On avoit cru jusqu'alors que le Globe terrestre étoit parfaitement sphérique, sans autre exception que les inégalités des Montagnes, qui ne sont d'aucune considération dans une si grande étendue. Personne n'avoit douté que la Terre ne fût une boule, parfaitement arrondie; & comme on supposoit que la mesure trouvée par M. Picard convenoit à chaque degré, on ne doutoit pas que les 360 degrés, dans lesquels on divise la circonfé-

(13) Ce qu'on vient de lire est un précis de la Description de Cléomède, qui se trouve entière dans l'*Eratosthène Batave* de Snellius, & dans la Géographie réformée de Riccioli.

(14) Celles de Possidoine le Rhodien sont fameuses. Les Arabes firent aussi des tentatives; telles que celle de Maymon, ou Almammon, dans les Plaines de Sénaar, en Mésopotamie.

(15) On ne parle point de ce qui s'est fait au tems du rétablissement des Sciences en Europe, ni des mesures de Fernel à Paris en 1525, ni de celles de Nordwood à Londres en 1635, ni des méthodes de Clavius, de Kepler, de Grimberg, &c. Remarquons seulement que Snellius & Riccioli firent, l'un en Hollande, l'autre en Italie, les plus ingénieux efforts pour déterminer la longueur d'un degré. Le premier mesura la distance entre Berg-op-zoom & Almaer, & trouva que leur différence en Latitude étoit d'un degré onze minutes & demie; d'où il con-

clut que le degré terrestre valoit 28473 perches du Rhin; ensuite, prenant un milieu entre deux déterminations différentes, il réduisit ce degré à 28500 perches du Rhin, qui équivalent à 55021 toises de Paris. Ces dimensions ont ensuite été répétées & corrigées par M. Muschenbrock, qui a déterminé le degré entre Almaer & Berg-op-zoom à 29514 perches, 2 piés & 3 pouces du Rhin, c'est-à-dire 57033 toises & 8 pouces de Paris. D'un autre côté, Riccioli, après des Observations longues & réitérées, dans lesquelles il fut aidé par le P. Grimaldi à Boulogne, trouva, dans le degré terrestre, 64362 pas, qui font 62650 toises de Paris. On est frappé de cette différence entre deux mesures si célèbres, puisqu'il ne s'agit pas de moins que de 7629 toises par degré, & que l'une fait la circonférence de la Terre plus grande que l'autre, presque d'un huitième.

(16) Ce détail se trouve dans les Mémoires de l'Académie des Sciences.

H h h h ij

OBSERVATIONS POUR LA FIGURE DE LA TERRE.

Les Modernes ne se sont pas accordés tout d'un-coup.

Entreprise de Louis XIV.

M. Picard en est chargé.

Premiers doutes sur la figure de la Terre.

OBSERVA-  
TIONS POUR  
LA FIGURE DE  
LA TERRE.

rence de la sphere, ne fussent égaux entr'eux, & qu'ils n'eussent tous la longueur qu'il avoit déterminée, de 57060 toises. Mais on ne fut pas longtemps à reconnoître que cette supposition étoit gratuite.

Deux raisons fort différentes, & dont on tira des conséquences opposées, firent également révoquer en doute la sphéricité de la Terre : l'une fut la diversité reconnue dans la longueur du Pendule à secondes, à différentes Latitudes; l'autre, la mesure de tous les degrés du Méridien qui traverse la France. Cette mesure fut faite par MM. Cassini, Pere & Fils, MM. de la Hire, Muraidi, Couplet, Chazelles, & leurs Collegues. L'Histoire en est curieuse :

Découverte de  
M. Richer.

Le célèbre Huygens publia, au commencement de l'année 1673, un Traité, dans lequel il prétendoit que le Pendule à secondes pouvoit servir de mesure certaine, invariable & universelle, dans toutes les parties du Monde; parcequ'en supposant la Terre une sphere parfaite, le Pendule d'une longueur égale devoit avoir par-tout les mêmes vibrations. Dès l'an 1663, M. Picard avoit fait la même proposition dans son Livre de la Mesure de la Terre. D'un autre côté M. Richer se trouvant, en 1672, à l'île de Cayenne, qui n'est qu'à 4 degrés 36 min. du Sud, remarqua, au mois d'Août de cette année, que le Pendule de l'Horloge qu'il avoit apportée de Paris, sans aucun changement de longueur, mettoit plus de tems à faire ses oscillations, ou qu'il ne faisoit point à Cayenne les mêmes oscillations dans le même-tems, qu'à Paris. L'Horloge retardoit, chaque jour, de deux minutes vingt-huit secondes. Pendant dix mois, M. Richer ne cessa point de renouveler la même expérience avec une extrême attention. Enfin il trouva que pour battre les mêmes secondes, ce même Pendule devoit être plus court d'une ligne  $\frac{1}{7}$ . Une découverte, si singulière, excita beaucoup de mouvemens parmi les Mathématiciens. Les lumieres & l'exacritude reconnues de M. Richer ne permettoient pas de douter du fait. Quelques-uns l'attribuerent à l'allongement de la verge du Balancier, causé par la chaleur du climat : mais cet effet n'étoit pas nouveau; & l'on étoit sûr que la différence ne pouvoit aller à la ligne & un quart que M. Richer avoit observée. Il fallut chercher d'autres raisons, & conclure nécessairement que la différence ne pouvoit venir que d'une moindre pesanteur à Cayenne. On conçut alors que tous les corps pesoient moins vers l'Equateur que vers les Pôles; car, dans les principes de la Statique, la durée des vibrations dépend de la longueur & de la pesanteur du corps qui les fait.

Mouvemens  
qu'elle cause.

Conclusion  
qu'on en tira.

La découverte de M. Richer fut confirmée par une expérience toute semblable, de M. Halley, dans l'île de Sainte Helene (17); par celles de MM. Varin, des Haies, & Glos, aux Iles de Gorée, de la Guadeloupe & de la Martinique (18); de M. Couplet, à Lisbonne & au Para (19); du P. Feuillée, à Porto-Belo & à la Martinique, & par quantité d'autres, dont le résultat ne pouvoit être attribué à la seule différence des climats. Comme il ne pouvoit rester aucun doute que les corps ne passassent plus vers les Pôles que sous l'Equateur, MM. Huygens & New-

(17) En 1677.

(18) En 1682.

(19) En 1697.

ton  
fuit  
en  
un  
me  
se d  
pier  
cent  
est  
fans  
men  
né,  
De-  
leur  
tour  
son  
à la  
& la  
que  
D'un  
force  
perp  
mêm  
l'aut  
corp  
duqu  
res l'  
il arr  
les a  
O  
cent  
moin  
la gr  
jusqu  
de la  
force  
la gr  
sur l  
la T  
Latit  
Un  
(20  
dans l  
la Ter  
la seul  
jours l  
demeu

ton commencerent par nier que la Terre fut parfaitement sphérique. Ensuite ils expliquèrent ce Phénomène, par la force *centrifuge* des corps mis en rond. Tout corps, disoient-ils, dont le mouvement est circulaire, fait un effort continuel pour fuir, & s'éloigner du centre autour duquel il se meut. Ce principe, en faveur duquel la raison s'accorde avec l'expérience, se découvre visiblement dans une fronde : à mesure qu'on la tourne, la pierre qu'elle porte fait d'autant plus d'effort pour sortir & s'éloigner du centre, autour duquel on la fait tourner, que la vitesse du mouvement est plus grande ; & dès qu'on la lâche, elle continue de se mouvoir, sans être poussée par une nouvelle force. Les loix naturelles du mouvement confirment cette force centrifuge : c'est le nom qu'on lui a donné, parcequ'elle tend à éloigner un corps du centre de son mouvement. De-là, les mêmes Philosophes ont conclu que la Terre est aplatie, & leur raisonnement peut être réduit en peu de mots. La terre se meut & tourne chaque jour sur son axe. Par ce mouvement, chaque particule de son globe fait effort pour s'éloigner de l'axe ; & cet effort est proportionné à la vitesse ou à la grandeur du cercle que chacun décrit. Or ce cercle & la vitesse étant plus grands vers l'Equateur que vers les Pôles, il faut que l'effort soit plus grand près de l'Equateur pour s'éloigner de l'axe. D'un autre côté, tout corps, par sa gravité primitive, qui se nomme force centripète, tend vers le centre de la terre, ou pour mieux dire, perpendiculairement à l'horison. On trouve donc deux forces, dans un même corps ; l'une qui le pousse & l'entraîne vers le centre de la Terre ; l'autre qui naît du mouvement de la Terre, & qui imprime à tous les corps l'effort qu'ils font pour s'éloigner de l'axe, ou du centre autour duquel ils se meuvent : & comme ces deux forces sont toujours plus contraires l'une à l'autre, à mesure que les corps sont plus proches de l'Equateur, il arrive qu'avec une égale quantité de matière, les Pendules, comme tous les autres corps, ont plus de pesanteur à Paris qu'à l'Île de Cayenne.

On a poussé ce raisonnement (20) jusqu'à calculer la quantité de force centrifuge que chaque degré terrestre doit avoir, suivant le plus ou le moins de Latitude ; & la diminution que la même force doit causer dans la gravité des corps à chacun de ces degrés. Huygens & Newton allèrent jusqu'à marquer, quoiqu'avec quelque différence, le rapport entre l'axe de la Terre & le diamètre de l'Equateur. Huygens le concluait de la seule force centrifuge, comparée à la gravité. Newton y joignoit sa théorie sur la gravitation universelle. Ils étoient persuadés que d'exactes expériences sur la pesanteur pouvoient vérifier seules, non-seulement la figure de la Terre, mais encore la grandeur de chaque degré, dans toutes les Latitudes.

Un nouveau Phénomène, découvert dans le même-tems, leur parut

(20) Huygens & Newton raisoient dans l'hypothèse du mouvement diurne de la Terre : mais quand elle seroit moins vraie, la seule raison de l'équilibre combatroit toujours la parfaite sphéricité de la Terre, & demeure sans replique dès qu'on admet,

suivant l'expérience du Pendule, que les corps pesent moins vers l'Equateur que dans une plus grande Latitude. L'équilibre des eaux, par exemple, démontre, dans les principes de l'Hydrostatique, que la Terre est un sphéroïde aplati vers les Pôles.

OBSERVATIONS POUR LA FIGURE DE LA TERRE.

Sentiment de Huygens & Newton.

Découverte d'un nouveau Phénomène.

OBSERVA-  
TIONS POUR  
LA FIGURE DE  
LA TERRE.

confirmer cette Théorie. On reconnut, dans le disque de Jupiter, certaines taches, à l'aide desquelles les Astronomes observerent qu'il faisoit en six heures une révolution sur son axe. Comme elle étoit plus rapide que celle qu'on attribuoit à la Terre, elle devoit imprimer à toutes les parties de cette Planete une force centrifuge correspondante à sa vélocité, & par conséquent plus grande que celle de la Terre. Cette force, par l'analogie d'un corps à l'autre, devoit presque applatir le Globe de Jupiter vers ses Pôles. En effet, avec d'excellens Micrometres, qui servirent à mesurer les diametres, on trouva que l'axe de révolution de cette Planete étoit plus court que son diametre.

Entreprises des  
Mathématiciens  
François.

Tous ces raisonnemens, fondés sur la seule différence de pesanteur dans le Pendule, parurent ingénieux aux Mathématiciens François; mais ils vouloient des expériences & des faits décisifs. Ils reconnoissoient que la mesure de M. Picard ne pouvoit être une regle fixe pour tous les degrés; car, devant être inégaux si la Terre n'étoit pas sphérique, cette mesure, quoiqu'exacte pour la partie qui avoit été mesurée, ne pouvoit être appliquée à ceux dont on ne connoissoit pas la mesure. C'est ce qui fit naître la proposition de mesurer la Ligne méridienne qui traverse la France; & ce projet fut entrepris, en 1683, par l'ordre exprès de Louis le Grand, sous la protection d'un Ministre, que toute l'Europe honore du même surnom. M. Cassini fut chargé de l'exécution. On choisit, pour premier point de cette mesure, l'Observatoire de Paris. Malgré quantité d'obstacles, elle fut continuée depuis Dunkerque jusqu'à Collioure; & le Méridien de toute la France fut divisé en deux Arcs, l'un de Dunkerque à Paris, & l'autre de Paris à Collioure. Tout l'ouvrage fut terminé en 1718 (21). » Les mêmes mesures, observe M. de Maupertuis, furent » répétées par MM. Cassini, en différens tems, en différens lieux, avec » différens instrumens, & par différentes méthodes. Le Gouvernement y » prodigna toute la dépense & toute la protection imaginables, pendant » l'espace de trente-six ans; & le résultat de six opérations, faites en » 1701, 1713, 1718, 1734, & 1735, fut toujours que la Terre étoit » allongée vers les Pôles. « Ainsi deux choses résultoient de ces opérations; l'une, que la Terre n'étoit pas entièrement sphérique, en quoi les François convenoient avec Huygens & Newton; l'autre qu'elle étoit un sphéroïde long, ou étendu vers les deux Pôles, ce qui ne s'accordoit pas avec l'opinion de ces deux Mathématiciens, qui la croioient un sphéroïde large ou applati vers les Pôles.

Sur quoi ils étoient  
d'accord leur  
opinion,

Pendant les mesures de MM. Cassini sembloient valoir une démonstration. Ils avoient trouvé les degrés Septentrionaux de la France moindres que les Méridionaux; d'où ils concluoient, avec raison, (22) que la Terre étant plus courbe vers les parties septentrionales que vers les méridionales, elle devoit avoir la figure d'un sphéroïde allongé. La plupart des Savans ne doutoient point de la justesse de ces mesures. On prit

(21) La Relation de cette Entreprise se trouve dans l'Histoire de l'Académie des Sciences, & dans un Traité de M. Cassini sur la grandeur & la figure de la Terre. (22) Voyez le Traité de la grandeur & de la figure de la Terre.

parti e  
parlois  
micier  
Partis  
de Fra  
doient  
ques d  
conféc  
à laqu  
que M  
avoir  
celle d  
kerque

Dan  
person  
décifio  
des lie  
diverse  
barras  
testées  
rance e  
fixe ;  
de la  
ses mo  
un jour  
pour l  
gent u  
dépend  
pour c  
ger de  
vent r  
l'encha

Tel  
cadémi  
par M  
rine, l  
cette f  
voier ;  
au Nor  
Améric

(23) U  
que, &  
tion cri

(24) l  
présencé  
qui se t  
née, &  
M. Délay

parti en Espagne (23) pour l'opinion de MM. Cassini ; & comme ils ne parloient point du Phenomene des Pendules , deux de nos plus savans Académiciens entreprirent (24) de l'ajuster avec la figure allongée de la Terre. Les Partisans de l'opinion opposée ne nioient pas que la mesure du Méridien de France n'eût été faite avec beaucoup de précision ; mais ils prétendoient que dans les deux arcs qui la partageoient , la différence de quelques degrés , par rapport aux autres , étoit si peu considérable , & par conséquent si peu sensible , qu'il étoit aisé de la confondre avec l'erreur à laquelle toute observation est sujette. D'ailleurs , quelque exactitude que M. Cassini , Pere , eût apportée à la sienne , il ne laissoit pas d'y avoir un excédent de trente-sept toises entre sa mesure vers Collioure & celle de M. Picard , & un de cent trente-sept entre sa mesure vers Dunquerque & celle de son Fils.

Dans cette dispute , la figure de la Terre demouroit indéécise pour les personnes neutres ; & tout le monde néanmoins sentoit la nécessité d'une décision. Les Navigateurs y étoient les plus intéressés , puisque les distances des lieux différant dans les deux systêmes , cette incertitude les exposoit à diverses sortes d'erreurs. Les Géographes tombaient dans un extrême embarras pour leurs Cartes : s'ils choissoient mal entre deux opinions contestées , l'erreur ne pouvoit être de moins de deux degrés dans une distance de cent degrés. Les Astronomes avoient besoin aussi d'une décision fixe ; de-là dépendoit pour eux la connoissance de la véritable Parallaxe de la Lune , qui sert à mesurer ses distances , à déterminer sa position & ses mouvemens ; & c'est là-dessus qu'ils fondent l'espérance de trouver un jour la longitude sur Mer. La question n'étoit pas moins importante pour les Physiciens , puisqu'ils regardent la gravité des corps comme l'Agent universel qui sert au gouvernement de toute la nature. Enfin delà dépend encore la perfection du niveau , pour amener les eaux de loin , pour ouvrir des Canaux , pour donner passage aux Mers ; pour faire changer de cours aux Rivieres ; sans compter mille autres connoissances , qui peuvent résulter de la véritable détermination de la figure de la Terre , par l'enchaînement que toutes les sciences ont entr'elles.

Tel étoit l'état d'une difficulté , qui occupoit depuis quarante ans l'Académie des Sciences , lorsque le Roi fit communiquer à cette Académie , par M. le Comte de Maurepas , Ministre & Secrétaire d'Etat de la Marine , la résolution où il étoit de ne rien épargner pour faire décider cette fameuse question. On ne trouva point de voie plus sûre , que d'envoyer , aux frais de Sa Majesté , deux Compagnies d'Académiciens ; l'une au Nord , pour mesurer un degré du Méridien près du Pôle ; l'autre en Amérique , pour en mesurer un autre près de l'Equateur (25). C'étoit

(23) Le P. Feijo dans son Théâtre critique , & le P. Surmient dans sa Démonstration critique & apologétique.

(24) M. de Mayran , dans un Mémoire présenté à l'Académie des Sciences en 1720 , qui se trouve au Recueil de la même année , & qui fut attaqué en Angleterre par M. Délaguliers , en 1726. ( *Transactions Phi-*

*losophiques* , N<sup>o</sup>. 386 , 387 & 388 ) ; & M. Clairaut , dans le bel Ouvrage de Géométrie qui porte pour titre , *Theorie de la figure de la Terre* , tirée des principes de l'Hydrostatique , Parr. 2. chap. 2 § 51.

(25) On n'avoit d'abord proposé , dans l'Académie , que la mesure des degrés terrestres sous l'Equateur , comme les plus dif-

OBSERVATIONS POUR LA FIGURE DE LA TERRE.

Intérêt que toutes les Sciences avoient à la question.

Résolution de Louis XV.

OBSERVA-  
TIONS POUR  
LA FIGURE DE  
LA TERRE.

en effet le seul moïen de lever tous les doutes sur la figure de la Terre ; car si elle étoit applatie , les degrés devoient aller en augmentant depuis l'Equateur jusqu'au Pôle ; au contraire , si elle étoit allongée : & si dans la comparaison des degrés les plus proches , la différence étoit si petite qu'elle pût être confondue avec les erreurs presqu'inévitables dans les observations , on étoit sûr qu'en comparant les degrés les plus éloignés , elle ne pourroit échapper aux Observateurs. Enfin si la Terre étoit parfaitement sphérique , les degrés , à quelque distance qu'ils fussent entr'eux , devoient être égaux , sans autre différence que celle qui peut résulter des observations.

Mathématiciens  
que S. M. nomme  
pour l'exécuter.

Le Roi nomma , pour exécuter au Nord une entreprise si digne de lui , MM. de Maupertuis , Clairaut , Camus , & le Monnier , Académiciens ; & M. l'Abbé Outhier , Correspondant de l'Académie ; M. de Sommereux , pour Secrétaire , & M. Herbelot , pour Dessinateur. Le Roi de Suède y joignit M. Celsus , son Astronôme. Leur voïage & leurs observations , qui ont été publiés par M. de Maupertuis , seront rappelés avec honneur entre nos Relations du Nord. Vers l'Equateur , S. M. chargea de ses ordres MM. Godin , Bouguer & de la Condamine , Académiciens , auxquels M. de Jussieu , Docteur en Médecine , fut associé pour les Observations Botaniques. On leur donna , pour Aides dans les opérations Géométriques , M. Verguin , Ingénieur de la Marine , M. Godin des Odonais & M. Couplet ; M. de Morainville , pour Dessinateur , M. Seniergues pour Chirurgien , & M. Hugo pour Horlogeur. Le Pais de Quito , dans l'Amérique Méridionale , parut le plus propre à des observations , dont la plûpart devoient se faire sous l'Equateur. L'agrément du Roi d'Espagne fut demandé , pour un travail dont les Terres de son Domaine alloient recevoir un nouveau lustre ; & non-seulement ce Monarque entra volontiers dans des vues si glorieuses à son sang , mais il souhaita d'en partager immédiatement l'honneur , en nommant deux Mathématiciens Espagnols pour accompagner les Académiciens François , & pour assister à leurs observations.

Autres , nommés  
par l'Espagne.

Ces deux Savans ont déjà fait une figure si distinguée dans la description du Pérou , que nous n'ajouterons rien ici à l'idée qu'on a dû prendre de leur mérite. Mais , après avoir donné la Relation de leur voïage , c'est à cet article que nous avons réservé quelques circonstances de leurs opérations , c'est-à-dire uniquement celles qui conviennent au Plan de notre ouvrage. Observons qu'ayant déjà détaché de leur Journal tout ce

férens de ceux qui avoient été mesurés en France , & les plus propres à éclaircir la question. Ce ne fut qu'après le départ des Académiciens envoyés au Pérou , que M. de Maupertuis représenta à M. le Comte de Maurepas , que si la Terre n'étoit pas plus applatie que M. Huygens l'avoit jugé , la différence des degrés Equinoxiaux aux degrés mesurés en France pourroit être pas assez considérable , pour que l'on pût être bien certain qu'elle ne se confondroit pas avec les petites erreurs auxquelles les meilleures Observations sont sujettes , & que le

seul moïen de sortir de ce doute , étoit de mesurer d'autres degrés , le plus près du Pole qu'il seroit possible ; qu'alors si la différence des degrés extrêmes du Pérou & de la Laponie , comparés aux degrés moïens mesurés en France , échappoit aux Observations , du moins la différence des degrés extrêmes , comparés entr'eux , étant beaucoup plus considérable , ne pourroit manquer d'être apperçue. Ce projet fut agréé du Ministre & de l'Académie. On en fera remarquer le succès & le résultat.

qui

qui n'appartient qu'à eux, nous n'avons plus rien à présenter, d'après eux-mêmes, qui ne regarde principalement nos Académiciens, puisqu'ils les reconnoissoient pour leurs Chefs. D'ailleurs nous avons la plupart des mêmes détails dans le Journal de M. de la Condamine; & nous ne pensons qu'à tirer de l'un & de l'autre ce qu'ils contiennent de plus curieux, ou qu'à faire quelquefois remarquer leurs différences.

On a vu que les deux Officiers Espagnols étoient arrivés à Quito le 29 Mai 1736, avec M. Godin & le plus grand nombre des François de sa Compagnie. Ils y furent joints le 4 du mois suivant, par M. de la Condamine qui avoit remonté la Riviere des Emeraudes, au Nord de Quito, & le 10 par M. Bouguer, venu par la même route que les premiers, mais resté malade en chemin. Pour commencer leur grande Entreprise, il falloit mesurer réellement un terrain, qui pût leur servir de base, afin de pouvoir conclure toutes les autres distances par des opérations géométriques. Le seul choix de ce terrain leur coûta des peines infinies. Après bien des courses & du travail, exposés sans cesse au vent, à la pluie, ou aux ardeurs du Soleil, ils se déterminèrent pour un terrain uni, situé dans un vallon beaucoup plus bas que le sol de Quito, à quatre lieues au Nord-Est de cette Ville. Ce fut la Plaine d'*Yaruqui*, qui tire son nom d'un Village au-dessous duquel elle est située. Elle a près de 6300 toises de long : il eut été difficile d'en trouver une plus longue dans un País de Montagnes, à moins que de s'éloigner trop du terrain traversé par la Méridienne. Cette Plaine est bornée à l'Orient par la haute Cordilliere de Guamani & de Pambamarca, comme elle l'est à l'Ouest par celle de Pichincha. Les rayons du Soleil y étant réfléchis par le sol, qui est fort sablonneux, & par les deux Cordillieres voisines, elle est sujette à de fréquens orages : & comme elle est tout-à-fait ouverte au Nord & au Sud, il s'y forme de si grands & si fréquens tourbillons, que cet espace se trouve quelquefois rempli de colonnes de sable, élevées par le tournoiment rapide des rafales de vent qui se heurtent. Les Passans en sont quelquefois étouffés; & pendant leurs opérations, nos illustres Voyageurs en eurent un triste exemple dans un de leurs Indiens.

Ils avoient à mesurer un terrain incliné de 125 toises sur une longueur de 6272, & à niveller du soir au matin, pour réduire cette pente à la ligne horizontale. Ce travail seul les occupa plus de quinze jours. Ils le commençoient avec le jour. Ils ne l'interrompoient qu'à l'approche de la nuit; à moins qu'un orage subit ne les forçât de le suspendre pendant sa durée : ils se faisoient suivre par une petite Tente de campagne qui leur servoit de retraite au besoin. Les Académiciens s'étant partagés en deux bandes pour avoir une double mesure de la base, chacun des deux Officiers Espagnols s'étoit joint à une des deux quadrilles; l'une mesuroit la plaine, du Sud au Nord en descendant; l'autre, en remontant du sens opposé.

Avant que de se déterminer pour cette Plaine, ils avoient eu dessein de mesurer la base dans le terrain de Cayambé, qui n'est pas moins uni, à douze lieues au Nord-Est de Quito. Ils s'y étoient transportés d'abord, pour l'examiner; mais ils l'avoient trouvé trop coupé de ravins. Ce fut-

OBSERVATIONS POUR LA FIGURE DE LA TERRE.

Leurs préparatifs en arrivant à Quito.

Terrain qu'ils mesurent pour base.

## OBSERVATIONS POUR LA FIGURE DE LA TERRE.

Mort de M. Couplet.

Observation des Angles.

là qu'ils eurent le chagrin de perdre M. Couplet, le 17 de Septembre, d'une fièvre maligne, qui ne le retint au lit que deux jours. Il étoit parti de Quito, avec une legere indisposition, que la vigueur de son tempéramment lui avoit fait mépriser. Cette mort, presque subite, d'un homme à la fleur de l'âge, jeta la Compagnie dans une profonde consternation.

La mesure de la base, au mois d'Octobre, fut suivie de l'observation de plusieurs Angles, tant horizontaux que verticaux, sur les Montagnes voisines; mais une partie de ce travail devint inutile, parceque dans la suite on donna une meilleure disposition aux premiers triangles. De retour à Quito, l'observation du Solstice avec un instrument de douze piés, & la vérification de cet Instrument, occuperent nos Mathématiciens le reste de l'année 1736, & le commencement de la suivante. M. Verguin fut chargé, dans cette vue, d'aller reconnoître le terrain au Sud de Quito, & d'en lever le Plan, pendant que M. Bouguer s'offrit à rendre le même service du côté du Nord; précaution nécessaire, pour choisir les points les plus avantageux, & former une suite plus régulière de triangles. Dans l'intervalle, M. de la Condamine & Dom George Juan firent le voyage de Lima. Ils revinrent à Quito vers le milieu de Juin 1737. MM. Bouguer & Verguin avoient rapporté la Carte des Terres qu'ils avoient examinés; & sur la résolution qu'on prit de continuer les triangles du côté du Sud, les Mathématiciens se partagerent en deux Compagnies. Dom George Juan & M. Godin passerent à la Montagne de Pambamarca; & les trois autres monterent au sommet de celle de Pichincha. De part & d'autre, on eut beaucoup à souffrir de la rigoureuse température de ces lieux, de la grêle, de la nége, & surtout de la violence des vents. Dans la Zone torride, & sous l'Equateur, des Européens devoient s'attendre à des excès de chaleur; & le plus souvent ils étoient transis de froid.

Leurs souffrances dans leurs opérations.

Ils avoient eu la précaution de se munir encore d'une Tente de campagne, pour chaque Compagnie; mais M. Bouguer, M. de la Condamine, & Dom Antoine d'Ulloa, n'en purent faire usage sur la Montagne de Pichincha, parcequ'elle étoit d'un trop grand volume. Il fallut construire une cabane, proportionnée au terrain, c'est-à-dire si petite qu'à peine étoit-elle capable de les contenir. On n'en sera point surpris, en apprenant qu'ils étoient au sommet d'un Rocher pointu qui s'éleve d'environ deux cens toises, au-dessus du terrain de la Montagne, où il ne croit plus que des bruières. Ce sommet est partagé en diverses pointes, dont ils avoient choisi la plus haute. Toutes ses faces étoient couvertes de nége & de glace; ainsi leur cabane se trouva bientôt chargée de l'une & de l'autre. » Les Mules, dit Dom Antoine, peuvent à peine monter jusqu'au pié » de cette formidable Roche; mais delà jusqu'au sommet, les Hommes » sont forcés d'aller à pié, en montant, ou plutôt, gravissant pendant » quatre heures entières. Une agitation si violente, jointe à la trop grande » subtilité de l'air, nous ôtoit les forces & la respiration. J'avois déjà » franchi plus de la moitié du chemin, lorsqu'accablé de fatigue & » perdant la respiration, je tombai sans connoissance. Cet accident m'obligea, lorsque je me trouvai un peu mieux, de descendre au pié de

» la  
» &  
» fan  
» dro

La  
qu'ils  
cessive  
Conda  
france

Je r  
souffri  
presqu  
de jug  
souten  
& sou  
ou le  
qui d  
qualite  
seulem  
mais c  
si épai  
de sep  
noit p  
cendoi  
près,  
Mer,  
entenc  
ou sur  
desso  
le Pais  
ne se  
les ra  
aussi n  
épaisse  
boient  
à chaq  
dans q  
ces &  
sur no  
ils fais  
chers  
nous é  
fraiant  
avoit-i  
Lors  
rés su



- la Roche où nous avons laissé nos instrumens & nos Domestiques,
- & de remonter le jour suivant; à quoi je n'aurois pas mieux réüssi,
- sans le secours de quelques Indiens, qui me soutenoient dans les en-
- droits les plus difficiles.

La vie étrange à laquelle nos Savans furent réduits, pendant le tems qu'ils emploierent à mesurer la Méridienne, mérite d'être racontée successivement, dans les termes de Dom Antoine d'Ulloa & de M. de la Condamine. On verra de quel œil ils regarderent tous deux leurs souffrances.

Je n'offre, dit le premier, qu'un recit abrégé de ce que nous eûmes à souffrir sur le Pichincha; car toutes les autres Montagnes & Roches étant presque également sujettes aux injures du froid & des vents, il sera aisé de juger du courage & de la constance dont il fallut nous armer, pour soutenir un travail qui nous exposoit à des incommodités insupportables, & souvent au danger de périr. Toute la différence consistoit dans le plus ou le moins d'éloignement des vivres, & dans le degré d'intempérie, qui devoit plus ou moins sensible, suivant la hauteur des lieux & la qualité du tems. Nous nous tenions ordinairement dans la cabane, non-seulement à cause de la rigueur du froid & de la violence des vents, mais encore parceque nous étions le plus souvent enveloppés d'un nuage si épais, qu'il ne nous permettoit pas de voir distinctement à la distance de sept ou huit pas. Quelquefois ces ténèbres cessoient, & le Ciel devenoit plus clair, lorsque les nuages, affaiblés par leur propre poids, descendoient au col de la Montagne, & l'environnoient souvent de fort près, quelquefois d'assez loin. Alors ils paroissoient comme une vaste Mer, au milieu de laquelle notre Rocher s'élevoit comme une Ile. Nous entendions le bruit des orages, qui crevoient sur la Ville de Quito, ou sur les lieux voisins. Nous voyions partir la foudre & les éclairs au-dessous de nous; & pendant que des torrens de pluie inondoient tout le Pais d'alentour, nous jouissions d'une paisible sérénité. Alors le vent ne se faisoit presque point sentir; le Ciel étoit clair, & le Soleil, dont les rayons n'étoient plus interceptés, temperoit la froideur de l'air. Mais aussi nous éprouvions le contraire lorsque les nuages étoient élevés: leur épaisseur nous rendoit la respiration difficile; la neige & la grêle tomboient à gros flocons; la violence des vents nous faisoit appréhender, à chaque moment, de nous voir enlevés avec notre habitation & jetés dans quelque abîme, ou de nous trouver bientôt ensevelis sous les glaces & les néges, qui, s'amoncelant sur le toit, pouvoient crouler avec lui sur nos têtes. La force des vents étoit telle, que la vitesse avec laquelle ils faisoient courir les nues éblouissoit les yeux. Le craquement des Rochers qui se détachent, & qui ébranloient, en tombant, la pointe où nous étions, augmentoit encore nos craintes. Il étoit d'autant plus effrayant, que jamais on n'entendoit d'autre bruit dans ce Desert: aussi n'y avoit-il point de sommeil qui pût y résister pendant les nuits.

Lorsque le tems étoit plus tranquille, & que les nuages, s'étant portés sur d'autres Montagnes où nous avons des signaux posés, nous en

OBSER-  
VATIONS POUR  
LA FIGURE DE  
LA TERRE.

JOURNAL DES  
MATHÉMATI-  
CIENS ESPA-  
GNOLS.

OBSERVA-  
TIONS POUR  
LA FIGURE DE  
LA TERRE.

JOURNAI DES  
MATHÉMATI-  
CIENS ESPA-  
GNOLS.

déroboient la vue, nous sortions de notre cabane, pour nous échauffer un peu par quelque exercice. Tantôt nous descendions un petit espace, & nous le remontions aussitôt; tantôt, notre amusement étoit de faire rouler de gros quartiers de roche du haut en bas, & nous éprouvions, avec étonnement, que nos forces réunies égaloient à peine celle du vent pour les remuer. Au reste nous n'osions nous écarter beaucoup de la pointe de notre Rocher, dans la crainte de n'y pouvoir revenir assez promptement lorsque les nuages commençoient à s'en emparer, comme il arrivoit souvent, & toujours fort vite.

La porte de notre Cabane étoit fermée de cuirs de Bœuf, & nous avions grand soin de boucher les moindres trous, pour empêcher le vent d'y pénétrer: quoiqu'elle fût bien couverte de paille, il ne laissoit pas de s'y introduire par le toit. Obligés de nous renfermer dans cette chaumière, où la lumière ne pénétoit pas bien, les jours, par leur entière obscurité, se distinguoient à peine des nuits: nous tenions toujours quelques chandelles allumées, tant pour nous reconnoître les uns les autres, que pour pouvoir lire ou travailler dans un si petit espace. La chaleur des lumières & celle de nos haleines ne nous dispensoient pas d'avoir chacun notre brasier, pour tempérer la rigueur du froid. Cette précaution nous auroit suffi, si, lorsqu'il avoit négé le plus abondamment, nous n'eussions été obligés de sortir, munis de pelles, pour décharger notre toit de la nége qui s'y entassoit. Ce n'est pas que nous n'eussions des Valets & des Indiens, qui auroient pû nous rendre ce service; mais, n'étant pas aisés de les faire sortir de leur *Canoniere*, espece de petite Tente (\*), où le froid les retenoit blottis, pour se chauffer continuellement au feu qu'ils ne manquoient pas d'y entretenir, il falloit partager avec eux une corvée qui les chagrinoit.

On peut juger quel devoit être l'état de nos corps dans cette situation. Nos pieds étoient enflés, & si sensibles, qu'ils ne pouvoient, ni supporter la chaleur du feu, ni presque agir sans une vive douleur. Nos mains étoient chargées d'engelures; & nos levres si gerçées, qu'elles saignoient du seul mouvement que nous leur faisons faire, pour parler ou pour manger. Si l'envie de rire nous prenoit peu, il en étoit aussi que nous ne pouvions leur donner l'extension nécessaire pour cette fonction, sans qu'elles se fendissent encore plus, & qu'elles nous causassent un surcroît de douleur, qui duroit un jour ou deux. Notre nourriture la plus ordinaire étoit un peu de riz, avec lequel nous faisons cuire un morceau de viande, ou quelque volaille, qui nous venoit de Quito. Au lieu d'eau, pour cette préparation, nous nous servions de nége, ou d'une piece de glace que nous jettons dans la marmite; car nous n'avions aucune sorte d'eau qui ne fût gelée. Pour boire, nous faisons fondre de la nége. Pendant que nous étions à manger, il falloit tenir l'assiette sur le charbon, sans quoi les alimens étoient gelés aussitôt. D'abord nous avions bu des liqueurs fortes, dans l'idée qu'elles pourroient un peu nous réchauffer: mais elles devenoient si foibles, qu'en les buvant nous ne leur trouvions pas plus de force qu'à l'eau commune; & craignant d'ailleurs que leur fréquent

(\*) Ce nom, qui est fort connu, est sans doute une corruption de *Canoniere*, & vient du mot Latin qui signifie *Valet d'armée*, ou *Goujat*.

usage  
peu.  
au tra  
plus  
nions  
ment  
tems  
mat,

Il  
qui a  
évasio  
d'éter  
abri  
que  
beau  
feu.  
Caba  
bant.  
bouc  
de c  
nuit  
roier  
régul  
le qu  
voier  
vive  
mer  
pour  
pêch  
tres  
nous  
reten  
vit  
voier

N  
qu'a  
parc  
la h  
les t  
nor  
les  
étio  
vint  
tem  
par  
mèn

usage ne fût nuisible à notre santé, nous primes le parti d'en boire fort peu. Elles furent employées à traiter nos Indiens, pour les encourager au travail. Ils étoient cinq. Outre leur salaire journalier, qui étoit quatre fois plus fort que celui qu'ils gagnaient ordinairement, nous leur abandonnions la plupart des vivres qui nous venoient de Quito. Mais cette augmentation de paie & de nourriture n'étoit pas capable de les retenir longtemps près de nous. Lorsqu'ils avoient commencé à sentir la rigueur du climat, ils ne pensoient plus qu'à déserter.

Il nous arriva, dès les premiers jours, une aventure de cette espece, qui auroit eu des suites fâcheuses, si nous n'eussions été avertis de leur évasion. Comme ils ne pouvoient être baraqués dans un lieu d'aussi peu d'étendue que la pointe de notre Rocher, & qu'ils n'y avoient d'autres abri pendant le jour qu'une Canoniere, ils descendoient le soir, à quelque distance au-dessous, dans une sorte de caverne, où le froid étoit beaucoup moins vif; sans compter qu'ils avoient la liberté d'y faire grand feu. Avant que de se retirer, ils fermoient en dehors la porte de notre Cabane, qui étoit si basse, qu'on ne pouvoit y passer qu'en se courbant. La neige, qui tomboit pendant la nuit, ne manquant point de la boucher presque entièrement, ils venoient, tous les matins, nous délivrer de cette espece de prison; car nos Negres ordinaires, qui passaient la nuit dans la Canoniere, étoient alors si transis de froid, qu'ils se feroient plutôt laissés tuer que d'en sortir. Les cinq Indiens venoient donc régulièrement déboucher notre porte, à neuf ou dix heures du matin. Mais le quatre ou cinquième jour de notre arrivée, il étoit midi, qu'ils n'avoient point encore paru. Notre inquiétude commençoit à devenir fort vive, lorsqu'un des cinq, plus fidele que les autres, vint nous informer de la fuite de ses Compagnons, & nous entr'ouvrit assez la porte pour nous donner le pouvoir de la rendre entièrement libre. Nous le dépêchâmes au Corrégidor de Quito, qui nous envoya sur le champ d'autres Indiens, après leur avoir ordonné, sous de rigoureuses peines, de nous servir plus fidelement. Mais cette menace ne fut pas capable de les retenir. Ils désertèrent bientôt, comme les premiers. Le Corrégidor ne vit pas d'autre moyen, pour arrêter ceux qui leur succéderent, que d'envoyer avec eux un Alcalde, & de les faire relever de quatre en quatre jours.

Nous passâmes vingt-trois jours entiers sur notre Roche, c'est-à-dire jusqu'au 6 de Septembre, sans avoir pu finir les observations des Angles; parcequ'au moment où nous commençons à jouir d'un peu de clarté sur la hauteur où nous étions, les autres, sur le sommet desquelles étoient les signaux qui formoient les triangles pour la mesure Géométrique de notre Méridienne, étoient enveloppées de nuages & de néges. Dans les momens où ces objets paroissoient distinctement, le sommet, où nous étions campés, se trouvoit plongé dans les brouillards. Enfin nous nous vîmes obligés de placer à l'avenir les signaux dans un lieu plus bas, où température devoit être aussi moins rigoureuse. Nous commençâmes par transporter celui de Pichincha sur une croupe inférieure de la même Montagne; & nous terminâmes, au commencement de Décembre 1737, l'observation qui le regardoit particulièrement.

OBSERVATIONS POUR LA FIGURE DE LA TERRE.

JOURNAL DES MATHÉMATIENS ESPAGNOLS.

OBSERVA-  
TIONS POUR  
LA FIGURE DE  
LA TERRE.

JOURNAL DES  
MATHÉMATI-  
CIENS ESPA-  
GNOLS.

Autres travaux.

Dans toutes les autres stations, notre Compagnie logea sous une Tente de Campagne, qui, malgré sa petitesse, étoit un peu plus commode que la première cabane; excepté qu'il falloit encore plus de précautions pour en ôter la neige, dont le poids l'auroit bientôt déchirée. Nous la faillions dresser d'abord à l'abri, quand cette situation étoit possible; mais ensuite il fut décidé que nos Tentes même serviroient de signaux, pour éviter les inconvéniens auxquels ceux de bois étoient sujets. Les vents souffloient avec tant de violence, que souvent la nôtre étoit abattue. Nous nous applaudîmes, dans le desert d'Asuay, d'en avoir fait apporter de réserve. Trois des nôtres furent successivement renversées; & les chevrons aiant été brisés, comme les piquets, nous n'eûmes pas d'autre ressource que de quitter ce poste, & de nous retirer à l'abri d'une ravine. Les deux Compagnies, se trouvant alors dans le même Desert, eurent également à souffrir. Elles furent abandonnées toutes deux par leurs Indiens, qui ne purent résister au froid ni au travail, & par conséquent obligés de faire elles-mêmes les corvées, jusqu'à l'arrivée d'un autre secours.

Notre vie, sur les sommets glacés de Pambamarca & de Pichincha, fut comme le noviciat de celle que nous menâmes depuis le commencement d'Août 1737, jusqu'à la fin de Juillet 1739. Pendant ces deux ans, ma Compagnie habita sur trente-cinq sommets différens (26), & l'autre sur trente-deux, sans autre soulagement que celui de l'habitude; car nos Corps s'endurcirent enfin, ou se familiariserent avec ces climats, comme avec la grossièreté des alimens. Nous nous fîmes aussi à cette profonde solitude, aussi bien qu'à la diversité de température que nous éprouvions en passant d'une Montagne à l'autre. Autant que le froid étoit vif sur les hauteurs, autant la chaleur nous sembloit excessive dans les Vallons qu'il falloit traverser. Enfin l'habitude nous rendit insensibles au péril où nous nous exposions en grim pant dans des lieux fort escarpés. Cependant il y eut des occasions, où nous aurions perdu toute patience, & renoncé à l'entreprise, si l'honneur n'avoit soutenu notre courage.

Toute la suite des triangles étant terminée au Sud de Quito, au mois d'Août 1739, il fallut mesurer une seconde base, pour vérifier la justesse de nos opérations & de nos calculs; & de plus il nous fallut vaquer à l'observation astronomique, à cette même extrémité de la Méridienne. Mais les instrumens ne s'étant pas trouvés aussi parfaits que l'exigeoit une observation si délicate, on fut obligé de retourner à Quito pour en construire d'autres (27). Ce travail dura jusqu'au mois d'Août de l'année suivante 1740. Alors nos infatigables Mathématiciens se rendirent à Cuença, où leurs observations les retinrent jusqu'à la fin de Septembre, parceque l'Atmosphère de ce Pais est peu favorable aux Astronomes. Si les nuages,

(26) Dom d'Ulloa donne le nom & la Carte de tous ses campemens sur les sommets de Montagne où étoient placés les signaux qui formoient les triangles, & M. de la Condamine les a marqués dans sa Carte de la Province de Quito.

(27) Il faut remarquer que M. d'Ulloa, après avoir opéré pendant le cours de la mesu-

re des triangles, dans celle des deux bases sur le terrein, avec M. M. Bouguer & de la Condamine, se joignit à M. Godin & à Dom Georges Juan pour faire ces Observations Astronomiques aux deux extrémités de la Méridienne; & c'est de celles-ci qu'il faut entendre ce qu'il dit ici & dans la suite,

don  
voi  
un  
qu  
fai  
pou  
de  
lor  
pou  
obl  
Fra  
à C  
vea  
C  
pas  
l'oc  
veu  
de  
qu  
l'Ex  
I  
trav  
rem  
tes  
pou  
avo  
met  
leur  
y fu  
tre  
dres  
par  
deu  
mèn  
avec  
que  
fom  
nen  
& d  
se  
hor  
de l  
tail  
D  
(2  
que  
plac

dont ils étoient environnés sur les Montagnes, les avoient empêchés de voir les signaux, ceux qui se rassemblent au-dessus de cette Ville forment un Pavillon, qui ne leur permettoit pas d'appercevoir les Etoiles, lorsqu'elles passioient par le Méridien. Mais une extrême patience leur aiant fait surmonter tous les obstacles, ils se dispoisient à retourner à Quito, pour les Observations astronomiques qu'il falloit faire à l'autre bout de la Méridienne, vers le Nord, & qui devoient terminer l'ouvrage, lorsque Dom George Juan & Dom Antoine d'Ulloa furent appellés à Lima, pour veiller à la défense des Côtes contre les Escadres d'Angleterre. Les observations furent achevées, dans leur absence, par les Académiciens François. Cependant le Viceroi du Pérou leur aiant permis de retourner à Quito, en 1741, ils auroient recommencé à s'y exercer avec un nouveau zele, si d'autres ordres ne les eussent rappelés encore à Lima.

Comme on ne s'est attaché jusqu'ici qu'à leur Relation, il ne seroit pas juste de passer à celle de M. de la Condamine, sans avoir expliqué l'occasion qui leur faisoit interrompre leur travail. On prendra, si l'on veut, cette explication pour une Episode, étrangere à la vérité au sujet de cet article, mais utile au dessein général de l'Ouvrage, par le jour qu'elle peut répandre sur un voiage célèbre (28). On en a déjà donné l'Extrait (29).

La premiere interruption, que le Viceroi du Pérou avoit apportée au travail des deux Mathématiciens Espagnols, étoit venue, comme on l'a remarqué, de la crainte des Escadres Angloises, qui menaçoient les Côtes de la Mer du Sud. Mais après avoir pris de justes mesures à Lima, pour la sûreté des Etablissemens Espagnols, les deux jeunes Officiers avoient représenté au Viceroi que la Saison, déjà fort avancée, ne permettroit point aux Anglois de doubler le Cap de Horn; & cette raison leur avoit fait obtenir la liberté de retourner à Quito. Cependant à peine y furent-ils arrivés, qu'on y reçut avis que la Ville de Payta venoit d'être saccagée & réduite en cendre, par une Escadre Angloise, sous les ordres du Vice-Amiral Georges Anson. Cette nouvelle fut ensuite confirmée par des Lettres de Piura, qui marquoient que le 24 Novembre 1741, à deux heures du matin, le Vaisseau le *Centurion*, monté par le Vice-Amiral même, étoit entré dans ce Port; qu'il avoit envoie sa Chaloupe à terre avec quarante Hommes, pendant que tous les Habitans, & les Etrangers que leurs affaires y avoient amenés, étoient ensevelis dans le plus profond sommeil; qu'aux premiers cris d'un Negre, qui les avoit avertis que l'Ennemi entroit dans la Ville, ils s'étoient levés dans la dernière confusion, & que tout le monde avoit pris la fuite, en chemise, ne songeant qu'à se garantir de la mort, ignorant si l'Ennemi étoit dans la Ville ou dehors, s'il étoit fort ou foible, & si l'on pouvoit espérer quelque chose de la résistance. Des informations plus tranquilles donnerent ensuite le détail suivant.

Dom Nicolas de Salazar (30), qui se trouvoit alors à Payta, fut le seul,

(28) Celui de l'Amiral Anson. Ajoutons que nous n'aurons point d'autre occasion de placer un morceau si curieux.

(29) Au Tome XI de ce Recueil.

(30) Contrôleur des Douanes de Piura.

OBSERVATIONS POUR LA FIGURE DE LA TERRE.

JOURNAL DES MATHÉMATIENS ESPAGNOLS.

Les deux Officiers Espagnols sont employés contre les Anglois.

Eclaircissement pour le Journal de M. Anson.

OBSERVA-  
TIONS POUR  
LA FIGURE DE  
LA TERRE.

JOURNAL DES  
MATHÉMATI-  
CIENS ESPA-  
GNOLS.

accompagné de son Negre , qui se jeta dans un petit Fort (31) , unique défense de la Ville. Il pointa une Piece de Canon , du côté vers lequel il crut entendre le bruit des rames , & tira deux ou trois coups. La Chaloupe parut s'arrêter : mais Salazar , ne se voyant aidé de personne , & ne pouvant faire feu long-tems , prit aussi le parti de la retraite. Les Anglois , que le Canon avoit d'abord effraîés , soupçonnerent la cause du repos qui succéda. Ils débarquerent à demie lieue au Nord de la Ville , & s'en approcherent aussi-tôt. Ils s'emparerent du Fort , qu'ils trouverent abandonné ; mais , craignant quelque embuscade , ils n'osèrent en sortir jusqu'au jour. Leur ardeur auroit été plus vive , s'ils avoient sù que les Habitans s'étoient retirés nus , sur le haut d'une Colline qui est au pié de la Montagne de Silla , entre cette Montagne & la Ville. Cette malheureuse Troupe y passa le reste de la nuit : mais les Esclaves retournerent dans la Ville , à la faveur des ténèbres , entretent hardiment dans les Maisons , en tirèrent les habits & les armes de leurs Maîtres , avec tout ce que l'obscurité leur permit de prendre , & cachèrent dans le sable quantité d'effets , qu'ils ne purent transporter jusqu'à la Montagne.

Payta étoit alors rempli de Farines , de diverses denrées , d'eaux-de-vie , &c. qu'on y avoit amassés pour les transporter dans l'intérieur du País & pour Panama. Il s'y trouvoit aussi quelques dépôts d'or & d'argent. Les Anglois fortirent du Fort à la pointe du jour ; & voyant la Ville déserte , ils n'eurent pas besoin d'un couraige extraordinaire pour entrer dans les Maisons , qui sont autant de Magalins de Marchandises. Bien-tôt ils découvrirent le vin & l'eau-de-vie : en vrais Aventuriers , qui manquoient de tout , & qui n'étoient entrés de long-tems dans aucun Port , ils se livrèrent au plaisir de boire , avec la plus avide imprudence. La plupart s'enivrèrent au point , que les Mulâtres & les Esclaves Negres du País les voyant dans cet état , se mêlerent avec eux ; & tandis que les plus adroits trouverent le moien d'amuser ces étranges Vainqueurs , les autres sauroient de grosses sommes d'or & d'argent , & les cachèrent dans le sable. Cependant le Vice-Amiral fit enlever quelques rovisions de vivres , qui furent transportées dans sa Chaloupe & de-là au Vaisseau ; mais la quantité n'en fut pas considérable. Les ordres du Chef furent mal exécutés par une Troupe de gens ivres.

D'un autre côté les Habitans , qui manquoient de tout dans leur retraite , avoient d'abord dépêché au Corréidor de Piura (32) , qui se hâta de rassembler les Troupes de son Canton , pour marcher à leur secours. Il avoit quatorze lieues à faire , par un très mauvais chemin ; ce qui ne l'empêcha point d'arriver le troisieme jour à la vue de l'Ennemi. Les Anglois , voyant paroître ce Corps , & sachant de quelques Mulâtres que c'étoient des Troupes régulières , entrèrent dans une horrible furie. Au lieu de penser à défendre une Place dont la Conquête leur avoit si peu coûté , ils prirent la résolution de mettre le feu aux quatre coins , & se retirèrent après l'avoir exécutée : » action , observe Dom Antoine d'Ulloa , qui ne

(31) C'étoit la Maison même du Contador , banes de sapin , ou cloisons de roseaux.  
ou Contrôleur , dont il avoit fait une ef- (32) Dom Juan de Vinarey y Torres , ori-  
piece de Fort. Payta n'est qu'un amas de Ca- ginaire des Canaries.

» peur

peut faire honneur aux armes d'un Monarque , ni même être excusée par le dépit que les Anglois pouvoient avoir conçu contre ceux qui venoient leur enlever leur proie. Personne, ajoute-t'il, ne put se persuader qu'un procédé si barbare eût été permis par le Chef de l'Escadre ; & l'on a publié, depuis, que la brutalité de ses gens lui avoit déplu.

Le Corrégidor de Piura ne manqua point de faire porter, à Guayaquil, la nouvelle de ce désastre. Il étoit à craindre que les Ennemis ne pensassent à s'emparer d'une Ville, qui a toujours été la plus exposée aux insultes des Corsaires. On ignoroit l'état de leurs forces ; & le Centurion aiant paru seul dans la Rade de Payta, il restoit à savoir en quoi consistoit l'Escadre Angloise. Les Habitans de Guayaquil joignirent, à toutes leurs précautions, celle de demander du secours à l'Audience de Quito (33). Entre plusieurs mesures que cette Régence prit en leur faveur, elle chargea, au nom du Roi, les deux Mathématiciens Espagnols de se rendre incessamment dans cette Ville, pour y commander les Troupes que tous les *Corrégimens* devoient fournir, & pour faire les Fortifications qu'ils jugeroient nécessaires à sa défense.

Une affaire de cette nature ne souffrant point de retardement, & le succès dépendant de la diligence, nous partimes, dit M. d'Ulloa, le 16 de Décembre ; & nous arrivâmes à Guayaquil la nuit du 24, après avoir traversé les Montagnes avec une fatigue incroyable. C'étoit au commencement de l'Hiver ; & les pluies avoient rendu détestable, un chemin naturellement fort mauvais. En arrivant nous allâmes reconnoître le terrain, & former des vues pour la sûreté de la Ville. Nos Plans furent approuvés du Conseil de la Place, & nous passâmes à l'exécution. Mais après avoir rempli ce devoir, notre présence nous parut d'autant moins nécessaire à Guayaquil, qu'on venoit d'apprendre que l'Escadre Ennemie avoit passé à Manta. Quoique cette Côte soit de la dépendance de Guayaquil, elle en est à 28 lieues au Nord, & par conséquent sous le vent. Delà les Anglois avoient pris la route d'Acapulco (34). Nous demandâmes au Conseil la permission de nous retirer, avec offre néanmoins de demeurer, l'un des deux, pendant que l'autre retourneroit à Quito pour achever les Observations ; elle fut acceptée, & Dom Georges Juan consentit à demeurer.

Laissons achever ce récit à Dom Antoine d'Ulloa. Je me remis en chemin, continue-t'il, le 5 de Janvier 1742, c'est-à-dire dans la saison la moins propre au Voyage de Guayaquil à Quito ; & j'en fis une fâcheuse expérience. En voulant passer les Rivieres à gué, les deux premières Mules, qui entrèrent dans l'eau, furent emportées par le courant. L'une périt ; c'étoit celle qui portoit mes hardes : l'autre échappa au danger ; mais l'Indien, qui menoit la première, ne sauva sa vie qu'en s'attachant à la queue de celle-ci, avec laquelle il eut le bonheur d'aborder un quart de lieue plus bas. Le chemin de la Montagne fut proportionné aux gués. J'employai depuis sept heures du matin jusqu'à trois ou quatre du soir, à faire une demie lieue. Les Mules tombant à chaque pas, il falloit beau-

(33) Voyez le Journal Historique de M. de la Condamine. Nov. 1741.

*Tom. XIII.*

(34) Voyez la suite de leur Expédition, dans le Journal de M. Antonio, au Tom. XI.

Kkkk

OBSERVATIONS POUR LA FIGURE DE LA TERRE.

JOURNAL DES MATHÉMATIENS ESPAGNOLS.

Les Mathématiciens Espagnols sont appelés à Guayaquil.

Dom Antoine d'Ulloa retourne à Quito.

OBSERVA-  
TIONS POUR  
LA FIGURE DE  
LA TERRE.

JOURNAL DES  
MATHÉMATI-  
CIENS ESPA-  
GNOLS.

Dom George &  
lui font rappelés  
à Lima.

coup de tems pour les relever. Enfin, le 19 du même mois, j'arrivai à Quito, mais fatigué à l'excès. Cependant à peine étois-je entré dans la Ville, qu'ayant rendu mes devoirs au Président, il m'apprit que depuis trois jours il nous avoit dépêché un Courier, avec des Lettres du Viceroi qui nous appelloient promptement à Lima. Cette nouvelle ne me permit plus de penser au repos. Je ne m'arrêtai, à Quito, que pour me fournir de ce qui m'étoit le plus nécessaire; & le 22, reprenant l'horrible chemin dont je ne faisois que sortir, je me rendis à Guayaquil, où je joignis Dom George, pour continuer le Voïage ensemble. Nous entrâmes dans Lima le 26 de Février, après avoir marché nuit & jour, sans interruption; car nous avions trouvé, sur toute la route, des voitures prêtes, afin que rien ne fût capable de nous retarder.

Il étoit parti du Callao une Escadre de quatre Vaisseaux de guerre, chargée de porter du secours à Panama; elle avoit touché au Port de Payta le 12 de Février 1742, pour y prendre langue sur la route des Ennemis, qu'elle avoit ordre d'attaquer: mais ils étoient déjà fort éloignés. Le Viceroi, satisfait de notre promptitude, nous honora de diverses Commissions, qui aboutirent à nous confier le commandement de deux Frégates, destinées à garder les Côtes du Chili. Dom Joseph Pizarre, qui venoit d'Espagne avec une Escadre, n'avoit pu passer, cette année, ni la précédente, à la Mer du Sud. Ce contre-tems obligeoit le Viceroi de veiller à la sûreté des Ports du Chili, qui sont comme la clé de cette Mer.

Dom Antoine continue de raconter sa navigation vers l'Île Juan Fernandez, à bord de la Rose, qu'il commandoit, & delà sur toutes les Côtes du Chili, jusqu'au 24 de Juin 1743, qu'ayant appris l'arrivée de Dom Joseph Pizarre, & croiant désormais ses services inutiles, il reprit la route du Callao. Le 6 de Juillet, Dom George Juan & lui rentrèrent dans ce Port avec leurs Frégates. Rien ne les attachant plus à Lima, ils se remirent en chemin pour Quito, où ils arriverent le 27 de Février 1744, c'est-à-dire, assez tôt pour observer avec M. Godin une Comète, qui avoit commencé à paroître le 3 & 4 du même mois. Leur conclusion fut qu'elle se trouvoit sur la même route que celle de 1681, observée par M. Cassini, & que celle de 1577, observée par Tycho Brahé; de sorte qu'il leur parut très probable que ces trois Comètes ne font que la même, vue en divers tems. Quoique les périodes ne conviennent point, elle peut en avoir fait deux dans le premier intervalle. Toutes les opérations qui regardoient la figure de la Terre étoient finies. Dom Antoine rapporte l'Inscription dont nous donnerons l'Histoire: mais il n'entre dans aucune explication sur cet étrange événement; & le détail, qu'on lira bien-tôt, fera sentir la cause de son silence (35).

Diverses observations arrêterent encore les deux Mathématiciens Espagnols à Quito & dans quelques autres lieux, jusqu'à l'occasion qu'ils trouverent de retourner en Espagne, sur des Vaisseaux François qui se trouvoient alors dans la Mer du Sud. Ils regarderent comme un avantage, de

(35) Il rend justice d'ailleurs au mérite de nos Académiciens, & dans les termes les plus civils.

Ils font employés  
à la garde des  
côtes du Chili.

Ils retournent  
encore à Quito.

son silence sur  
l'Histoire de  
l'Inscription.

pou  
prop  
l'He  
dre  
vati  
Fra  
s'ap  
tre.  
imp  
qui

D  
voil  
au  
faire  
risq  
du f  
& l  
deu  
lieu  
min  
trou  
près  
éven  
le 2  
de  
si b  
prit  
pou  
auss  
mai  
pas  
les  
de  
con  
C  
Nor  
Ant  
fur

(3  
à l'  
Car  
d'U  
Roi  
peu  
Nor  
tanc  
par



pouvoir faire leur Voïage par le Cap de Horn , & perfectionner par leur propre expérience les lumieres qu'ils avoient acquies sur cette partie de l'Hemisphere méridional. Mais ce qui les détermina plus encore à prendre cette route, ce fut la fureté des Papiers qui contenoient leurs Observations ; car on étoit très éloigné alors, en Amérique , de croire que la France eut déclaré la guerre à l'Angleterre , & les deux Mathématiciens s'applaudissoient de pouvoir voïager dans les Vaisseaux d'une Nation neutre. Cependant une sage précaution leur fit faire un extrait de leurs plus importantes remarques, qu'ils remirent au Viceroi avant leur départ, & qui fut déposé dans les Archives de la Secretairerie de Lima.

OBSERVATIONS POUR LA FIGURE DE LA TERRE.

Deux Frégates Françoises, le *Lys* & la *Délivrance*, se disposant à faire voile pour l'Europe, Dom George & Dom Antoine d'Ulloa se rendirent au Callao, où elles étoient à l'ancre. Ils étoient convenus ensemble de faire le Voïage séparément, afin que si l'un des deux n'échappoit pas aux risques d'une si longue navigation, l'autre pût instruire un jour le Public du succès de leur Commission. Dom Antoine s'embarqua sur la *Délivrance*, & Dom Juan sur le *Lys*. On mit à la voile le 22 d'Octobre 1744. Les deux Frégates allèrent de conserve, pendant vingt-neuf jours d'une fort heureuse navigation. Elles se séparèrent volontairement, à 33 degrés 40 minutes de Latitude, pour se rejoindre au Port de la Conception, où elles trouverent le *Louis Erasme*, & la *Marquise d'Antin*, Bâtimens François, prêts à faire la même route. Les quatre Vaisseaux réunis préparèrent, à tout événement, le peu qu'ils avoient d'Artillerie, & leverent l'ancre ensemble le 27 Janvier 1745. Mais, dès le 5 de Février, à 35 degrés 21 minutes de Latitude, la Frégate le *Lys* aïant découvert à sa proue une voie d'eau, si basse, qu'il parut impossible de la fermer sans entrer dans un Port, elle prit le parti de changer de route, & de s'arrêter au premier Port du Chili pour s'y radouber. La *Délivrance* n'étoit gueres en meilleur état. Elle avoit aussi une voie d'eau, qu'on avoit découverte en sortant de la Conception : mais ce Bâtiment étant vieux & crevassé, le Capitaine, qui ne vouloit pas perdre l'occasion de doubler le Cap de Horn cette année, craignit que les réparations ne l'arrêtassent trop long-tems, & dissimula le mauvais état de son Vaisseau, pour continuer la route ; ce qui le mit dans le danger continuel de périr, parceque de jour en jour le mal ne fit qu'augmenter.

RETOUR DES MATHÉMATIENS ESPAGNOLS EN EUROPE.

On passe sur les détails d'un long Journal, jusqu'à l'Île de Fernando Noronha, où les Frégates Françoises arriverent le 21 de Mai (36). Dom Antoine & les Capitaines, qui croïoient cette Île entièrement dépeuplée, furent surpris d'y appercevoir plusieurs Forts, dont ils apprirent l'Histoire.

Île de Fernando Noronha, & ses nouveaux Forts.

(16) Cette Île est à 42 degrés 32 minutes  $\frac{1}{2}$  à l'Orient de la Conception ; suivant une Carte Françoisë, corrigée, remarque M. d'Ulloa, sur les observations de l'Académie Royale des Sciences : mais corrigée par qui ? peut-on lui répondre. Pour lui, étant au Nord-Sud de l'Île, à trois quarts de distance par la partie du Nord, il ne trouva, par l'évaluation de ses routes, que 29 de-

grés 56 minutes à l'Orient de la Conception ; différence extrêmement considérable, qu'il attribue au cours insensible des eaux, joint à l'impulsion du vent, qui portoit de ce côté-là, & qui le fit dériver à l'Orient de 12 degrés 36 minutes & demie. Les autres Frégates trouverent aussi de grandes différences dans leurs calculs.

OBSERVA-  
TIONS POUR  
LA FIGURE DE  
LA TERRE.

RETOUR DES  
MATHÉMATI-  
CIENS ESPA-  
GNOLS EN EU-  
ROPE.

Les Frégates  
Françoises sont  
attaquées par des  
Anglois.

Forcés des deux  
Partis.

La Compagnie Françoisé des Indes Orientales aiant voulu se mettre en possession de cette Ile pour la commodité de ses Vaisseaux, la Cour de Lisbonne, peu disposée à souffrir que les François s'établissent si près des Côtes du Bresil, avoit d'abord ordonné qu'on y élevât deux Forts, & qu'on y formât une Colonie; ce qui s'étoit exécuté depuis sept ans. Ensuite les Portugais avoient si bien fortifié l'Ile, qu'outre trois Forts, qui défendent la Rade du Nord, il s'en trouve deux autres à celle du Nord-Ouest, & deux à l'Est de l'Ile, sur une petite Baie où il ne peut entrer que des Barques. L'Ile, qui n'a pas plus de deux lieues de long, ne produit pas de quoi nourrir ses Habitans: mais on y apporte des vivres de Fernambuc; & malgré sa sterilité, la crainte de la voir occupée par quelque autre Nation oblige les Portugais à ne rien épargner pour s'y maintenir. Ils y ont une Bourgade, où le Gouverneur fait sa résidence, avec un Curé. La Garnison des Forts est nombreuse, puisqu'à l'arrivée des Frégates Françoises, le plus grand n'avoit gueres moins de mille Hommes, partie de Troupes réglées, qu'on y envoie de Fernambuc & qu'on relève de six en six mois, partie de gens bannis de toute la Côte du Bresil, & de quelques autres, qui sont venus s'y établir volontairement avec leurs Familles; mais tous pauvres, & la plupart Metifs d'origine.

Les Frégates s'éloignerent de l'Ile, & continuerent long-tems leur navigation, sans autre événement que des craintes continuëles pour le triste état de la Délivrance, où l'on étoit sans cesse obligé d'employer la Pompe. Mais le 21 de Juillet, à 43 degrés 57 minutes de Latitude, & 39 degrés 41 minutes à l'Orient de la Conception, on découvrit, vers six heures du matin, deux voiles, à la distance d'environ trois lieues. Ces deux Vaisseaux faisoient route au Sud-Ouest, & les Frégates au Nord-Ouest, sans changer de route. A sept heures, on se trouvoit à la portée du Canon, lorsque le plus grand des deux Bâtimens inconnus tira un coup; & tous les deux arborerent aussitôt Pavillon Anglois. Les Frégates se disposerent au combat, quoiqu'elles eussent très peu de monde, & que manquant de tout pour se bastinguer, leurs Ponts & leurs Gaillards fussent entierement découverts. Cependant elles ne marquerent pas d'autre dessein que de continuer leur route: mais le moins grand des deux Anglois, faisant vent arriere pour arriver sur elles, les obligea de mettre Pavillon François, & de lui lâcher une bordée; ce qui fut bientôt suivi, de part & d'autre, d'un feu terrible de Canon & de Mousqueterie. A huit heures, on étoit à la portée du Pistolet.

Les Forces des François consistoient dans le *Louis Erasme*, qui étoit la plus grande des trois Frégates, & qui portoit dix Canons de chaque côté; les quatre de la Poupe, de huit livres de balle, & les six autres de six livres. Tout son monde, Matelots, Mouffes & Passagers, montoit à 70 ou 80 Hommes. *La Marquise d'Antin* avoit aussi dix Canons de chaque côté; cinq à la Poupe, de six livres, & quatre à la Proue de 4 livres, avec 50 ou 55 Hommes. *La Délivrance*, moindre que les deux autres, ne portoit de chaque côté que sept Canons, de quatre livres de balle, & n'avoit en tout que 51 Hommes à bord.

Les deux Frégates Ennemies étoient deux Corfaires, dont les Forces sur-

Pass  
nom  
mor  
méc  
bor  
de

L  
se l  
peu  
étoi  
qui  
péri  
des  
de  
par  
tain  
cou  
rem  
moi  
toic  
la p

L  
prit  
les  
Mai  
leur  
ne  
tion  
tenu  
reçu  
acci  
ven  
reul  
faire  
mor  
d'or  
gog

D  
fenc  
tout  
exer  
qu'e  
la c  
au C  
guer

(1)

Paffoient beaucoup celles des trois Vaisseaux François. La plus grande, nommée le *Prince Frederic*, commandée par le Capitaine *Talbot*, étoit montée de 30 pieces de Canon, de douze livres de balle; l'autre, nommée le *Duc*, & commandée par le Capitaine *Morecok*, portoit à chaque bord, dix pieces du même calibre. L'Équipage du *Prince Frederic* étoit de 250 Hommes, & celui du *Duc*, d'environ 200.

Dom Antoine d'Ulloa fait le récit de l'action. De part & d'autre, on se battit avec beaucoup de vivacité, mais avec tout le désavantage qu'on peut s'imaginer du côté des François, dont les voiles & les cordages étoient hachés en pieces par le Canon Ennemi, chargé à mitraille, & qui, pour un coup, en recevoient quatre, d'une Artillerie infiniment supérieure à la leur. D'ailleurs ils n'avoient pas de Mousqueterie, & celle des Ennemis étoit nombreuse. Quatorze ou quinze fusils faisoient celle de chaque Frégate; ils y étoient même inutiles, parcequ'on ne pouvoit paroître sur les Gaillards sans être aussi-tôt passé par les armes. Le Capitaine de la Marquise d'Antin (37) courant de l'avant à l'arrière pour encourager son monde, reçut plusieurs blessures, dont il mourut peu de tems après; & vers les dix heures & demie, ce Vaisseau, aiant perdu la moitié de son monde, & reçu plusieurs coups à fleur d'eau, qui le mettoient en danger de couler à fond, se rendit, après avoir combattu avec la plus haute bravoure.

Le Capitaine de la *Délivrance*, n'espérant point un sort plus favorable, prit le parti de forcer de voile, dans l'espérance de se sauver pendant que les Ennemis amarineroient leur prise. Il fut aussi-tôt suivi du *Louis Erasme*. Mais le grand Corfaire, attentif à tous leurs mouvemens, fut bientôt à leur suite, & joignit le *Louis Erasme*, qui, malgré l'inégalité des forces, ne laissa pas de se mesurer encore avec un si gros Vaisseau. Cette résolution fit le salut de la *Délivrance*. Mais, dans un second combat, soutenu avec plus de valeur que de succès, le Capitaine du *Louis Erasme* (38) reçut une blessure mortelle, dont il expira le lendemain. Après ce triste accident, son Vaisseau se rendit; tandis que la *Délivrance*, profitant d'un vent frais de Sud-Est pour faire route par le Nord-Est, s'éloigna si heureusement, qu'avant quatre heures du soir elle avoit perdu de vue les Corfares & leurs prises. Les richesses, que les deux Frégates avoient à bord, montoient à trois millions de Piastras, deux en barres ou en monnoie d'or & d'argent, & le troisième en Cacao, Quinquina, & Laine de Vigogne.

Dans l'état où la *Délivrance* étoit réduite, avec une voie d'eau, déjà fendue avant le combat, & si criblée de coups, que l'eau y entrant de toutes parts, il falloit pomper nuit & jour, sans que les Blessés fussent exempts du travail, avec la crainte d'ailleurs d'exposer une riche cargaison, qu'elle ne pouvoit défendre contre le moindre Vaisseau qui lui donneroit la chasse; les Officiers se déterminèrent à prendre la route de *Louisbourg*, au Cap Breton, sur la seule espérance d'y trouver les deux Vaisseaux de guerre qu'on y envoioit de France au commencement de l'Été, pour pro-

OBSERVATIONS POUR LA FIGURE DE LA TERRE.

RETOUR DES MATHÉMATIENS ESPAGNOLS EN EUROPE.

Combat.

Belle défense & prise d'une Frégate Française.

Second Combat & prise d'une autre.

État de la troisième, & sa route à Louisbourg.

(37) M. de la Saudre.

(38) M. de la Vigne Quenel.

OBSERVA-  
TIONS POUR  
LA FIGURE DE  
LA TERRE.

RETOUR DES  
MATHÉMATI-  
CIENS ESPA-  
GNOLS EN EU-  
ROPE.

La Délivrance  
tombe entre les  
mains des An-  
glois.

Leurs artifices  
pour la Surpren-  
dre.

régler la pêche de la Morue. Les Bourasques ne manquent jamais dans cette traversée, ni dans les Mers de Terre-Neuve; mais elles sont différentes, suivant les diverses saisons. Dom Antoine d'Ulloa observe qu'elles sont plus fréquentes quand le vent vient du côté du Sud; & quoique celui du Nord y soit violent, il l'est ordinairement beaucoup moins. Si l'on considère, dit-il, cette particularité, & ce qui se passe dans la Mer du Sud, on trouvera une certaine conformité entre les deux Hémisphères opposés; car dans l'un & dans l'autre, outre le tour que les vents font, les bourasques surviennent lorsqu'ils soufflent du côté du Pôle opposé à celui dont on est le plus voisin. Dans la Mer du Sud, ce sont les vents de Nord & d'Ouest qui dégèrent en Bourasques; & dans la Mer du Nord, ce sont ceux du Sud & d'Est.

Dom Antoine écrit sa route en Homme de Mer, jusqu'à la vue de l'Île d'*Es. atari*, qui est au Nord du Port de Louisbourg, à la distance d'environ cinq lieues. On étoit au 12 d'Août. Le jour suivant, à six heures du matin, les gens de la Délivrance apperçurent un Brigantin, qui louvoïoit sur la Côte, & qui se hâtoit de gagner le Port. Ils mirent alors Pavillon François: le Brigantin le mit aussi, en tirant deux ou trois coups de canon, qui ne leur causerent pas la moindre inquiétude; parcequ'ils s'imaginèrent que leur Frégate n'ayant pas été reconnue pour Française, ce Vaisseau vouloit avertir les Pêcheurs de se retirer. En effet ils virent quelques Barques, qui prirent la route du Port. Une heure après, deux Vaisseaux de guerre sortirent de Louisbourg; mais outre qu'ils portoient tous deux Pavillon François, avec une Flamme, on les crut d'une Escadre Française, qu'on supposoit dans le Port, & détachés apparemment, sur le signal du Brigantin, pour reconnoître de quelle Nation étoit la Frégate, ou si ce n'étoit pas quelque Corsaire de Boston, qui voulut inquiéter les Barques de la Pêche. On demeura d'autant plus tranquille, qu'on commençoit à voir aussi les Bannieres de France arborées sur les remparts de Louisbourg. C'est dans les termes de M. d'Ulloa, qu'il faut achever cette peinture.

Qu'on se figure, dit-il, quelle dût être notre joie, de nous voir si près du repos, après une si pénible & si dangereuse navigation; mais qu'on se représente, en même-tems, dans quelle surprise & quel saisissement nous tombâmes, lorsqu'il fallut passer, de cette agréable prévention, à l'état le plus opposé. Nous étions déjà si près des deux Vaisseaux de guerre, que nous mettions la Chaloupe en Mer, avec un Officier qui devoit aller saluer le Commandant, & que les boulets de notre petite Artillerie avoient été retirés pour la cérémonie du salut; lorsque le moins grand des deux Vaisseaux, qui étoit une Frégate de 50 Pièces de Canon, nous joignit; & nous reconnûmes alors, à d'autres apparences, que le Vaisseau n'étoit pas François. Au même instant, il acheva de lever nos doutes, en mettant Pavillon Anglois, & lâchant un coup à balle, qui brisa notre grande vergue & fit tomber la voile sur le Tillac. Aussi-tôt, l'autre Vaisseau nous aborda du côté de Tribord. Nous n'étions pas en état de résister à des forces si terribles. Notre Artillerie n'étoit pas même chargée; & qu'auroit-elle fait, quand elle l'eût été? Foible de bois, & tout crevaillé comme

étoit notre Vaisseau , un coup de Canon suffisoit pour le mettre en piéces. L'unique parti étoit donc de se rendre. Nous le primes, & nous baissâmes notre Pavillon. Sur-le-champ, les Ennemis envoient leur Chaloupe, pour amarrer une prise qu'ils venoient de faire à si bon marché.

Le plus grand des deux Vaisseaux Anglois se nommoit le *Sunderland*, de 60 Piéces de canon, commandé par le Capitaine Jean le Bret. La Frégate, nommée le *Sister*, étoit sous les ordres du Capitaine Durel. Ces deux Officiers nous apprirent alors que Louisbourg étoit tombé au pouvoir de leur Nation, vers la fin de Juin, après un siège de six semaines. Mais la conduite qu'ils tinrent avec nous fut celle de deux vrais Chefs de Voleurs, plutôt que de deux Officiers d'un grand Roi, & d'une Nation qui se pique de politesse & d'humanité. Les indignités, que nous eûmes à souffrir d'eux, nous furent beaucoup plus sensibles que la perte de nos biens. Je passé sur un traitement si cruel, parcequ'il me seroit trop difficile de contenir ma plume dans les bornes de la modération historique. En général, depuis le dernier Mousse jusqu'au premier Officier, nous fûmes tous dépouillés, nus comme la main, & visités de la maniere la plus humiliante, pour nous ôter le pouvoir de cacher une seule Réale. Ce qu'il y a d'étonnant, c'est que les Capitaines Anglois furent les plus ardens à cette recherche. Pour unique grace, ils nous laisserent quelques haillons, qui n'excitoient pas leur avidité; & le Capitaine Durel, à qui nous nous étions rendus, nous envoya dans sa Maison, qui n'étoit qu'une Habitation déserte, dont il s'étoit saisi, parmi celles que les François avoient laissées à Louisbourg après la reddition de la Place. A l'égard de mes Papiers, en partant de l'île Fernando Noronha, j'avois mis dans un même Paquet les Plans & les Remarques qu'il ne m'étoit convenu pas de laisser tomber entre des mains ennemies, avec les Lettres du Viceroy du Pérou & d'autres Ecrits dont j'étois chargé, pour être prêt à les jeter dans la Mer, au premier besoin; & j'avois recommandé à tous les Officiers de notre Bord, de le faire pour moi, si je venois à mourir sans l'avoir pu. Je pris ce soin moi-même, lorsque je vis notre perte inévitable. Tous les Papiers qui ne contenoient que la mesure des degrés, les Observations Astronomiques & Physiques, & les remarques Historiques n'eurent pas ce sort: mais comme ils couroient grand risque de se perdre, parmi des gens qui faisoient peu de cas de tout ce qui n'étoit point or, j'averris les Capitaines de ce qu'ils contenoient, & de l'intérêt que toutes les Nations de l'Europe devoient prendre au résultat de tant de travaux. Ils les regarderent alors avec plus d'attention; & les séparant des autres Papiers, ils les remirent au Commandant de l'Escadre.

Pendant quelques mois que Dom Antoine d'Ulloa demeura prisonnier à Louisbourg, il prit, sur le Pais & sur quelques autres parties de l'Amérique Septentrionale, des informations dont nous remettons l'usage à d'autres tems. Ce fut sur le *Sunderland* qu'il fut embarqué le 14 d'Octobre, pour être conduit en Angleterre; & sa traversée n'ayant rien eu de remarquable, il arriva heureusement à Plymouth le 22 Décembre. Ses Papiers, dont le sort doit paroître intéressant, avoient été confiés au Capitaine le Bret, avec ordre de les remettre à l'Amirauté. Il n'eut qu'à se

OBSERVATIONS POUR LA FIGURE DE LA TERRE.

RETOUR DES MATHÉMATIENS ESPAGNOLS EN EUROPE.

Indigne conduite des deux Capitaines Anglois.

Papiers que Dom Antoine d'Ulloa jette dans la Mer.

Il est conduit en Angleterre.

OBSERVATIONS POUR LA FIGURE DE LA TERRE.

RETOUR DES MATHÉMATI- CIENS ESPAGNOLS EN EUROPE.

SON RETOUR À MADRID.

RETOUR DE DOM GEORGE JUAN.

DOM JUAN ARRIVE À BREST & SE REND À PARIS.

SON RETOUR À MADRID.

louer des civilités de cet Officier pendant la Navigation. Tous les Anglois de quelque distinction, auxquels il eut à faire dans leur Patrie, le traitèrent avec la même politesse. Il fut aggregé à la Société Royale de Londres. Enfin ses Papiers lui aiant été rennis, avec diverses marques de considération, il obtint la liberté de s'embarquer, à Falmouth, sur un Paquebot qui alloit à Lisbonne. Delà prenant aussitôt le chemin de Madrid, il rentra dans cette Capitale d'Espagne le 25 de Mai 1746, après une absence d'onze ans & deux mois (39).

Dom George Juan, son Associé, que nous avons laissé au Port de Valparaiso, sur la Côte du Chili, remir à la voile le 1 de Mars 1745. Son Voïage n'a de remarquable que ses Observations nautiques, & quelques informations sur l'état des Colonies Françoises de la Martinique & de Saint Domingue (40), où le Capitaine de la Frégate le Lys prit le parti de relâcher successivement, pour se mettre sous le convoi de cinq Vaisseaux de guerre François commandés par M. des Herbiers de l'Etandiere (\*), Chef d'Escadre, avec une Flotte Marchande de 53 voiles. La vue de quelques Corsaires, qui se présenterent sur sa route, lui aiant causé peu d'inquiétude sous une si puissante Escorte, il mouilla dans la Rade de Brest le 31 d'Octobre. Il ne manqua point l'occasion d'aller à Paris, pour communiquer, à l'Académie Royale des Sciences, quelques particularités concernant les opérations dont il avoit partagé le travail au Pérou, surtout diverses observations sur l'aberration de la lumiere, & sur ses effets dans les Etoiles fixes. L'Académie s'empressa de l'aggréger à son Corps, en qualité d'Associé correspondant, & fit ensuite le même honneur à Dom Antoine d'Ulloa. Après quelque séjour à Paris, Dom George Juan se rendit à Madrid, au commencement de 1746 (41).

IL EST TEMS de faire succeder, au récit des Mathématiciens Espagnols, celui des Académiciens François, c'est-à-dire de M. de la Condamine, le seul qui ait publié jusqu'à présent un Journal régulier de leur Voïage; car ce nom conviendrait mal au Mémoire de M. Bouguer, qui n'a pas pris le titre de Voïageur, & qui s'est presque borné à rendre compte de ses travaux à l'Académie (42). Il n'est question, pour mon dessein, que de confirmer ce qu'on vient de lire, par un témoignage du même genre; de suppléer à ce qui manque au récit des Espagnols, & de suivre nos Académiciens dans leur retour du Pérou. Je ne changerai rien à ma méthode, qui est de parler tantôt d'après mon Auteur, & tantôt de faire parler mon Auteur, même.

Nous partîmes de Quito, dit M. de la Condamine, pour travailler sérieusement à la mesure des triangles de la Méridienne. Nous montâmes d'abord sur le Pichincha, M. Bouguer & moi; & nous allâmes nous établir près du signal, que j'y avois placé depuis près d'un an, 971 toises au-dessus de Quito. Le sol de cette Ville est déjà élevé sur le niveau de

(39) V. au Pérou, T. II, L. 3, c. 10 & préc.

(40) Son Jugement sur nos Colonies sera rappelé dans leur article.

(41) Voïage au Pérou, T. II, Liv. 3, c. 6.

(42) Mém. de l'Ac. des Scienc. pour 1744.

(\*) On s'est trompé, en mettant ci-dessus après M. d'Ulloa, d'Esturber pour des Herbiers; & p. 240, de Ricour pour d'Hericour, & Guarico pour Cap François.

JOURNAL DE M. DE LA CONDAMINE. 1737.

la M  
les  
Pos  
don  
du  
29  
Don  
fur  
N  
cho  
née  
tan  
du  
d'u  
Pai  
le M  
sim  
m'a  
d'a  
roi  
ma  
pù  
mo  
avo  
not  
vân  
M  
No  
par  
Ré  
les  
dre  
vra  
qu  
qu  
allu  
qu  
teu  
aut  
Per  
me  
niv  
de  
29  
cul  
fai  
fai

la Mer de 1460 toises, c'est-à-dire plus que le Canigou & le Pic du Midi, les plus hautes Montagnes des Pirenées. La hauteur absolue de notre Poste étoit donc de 2430 toises, ou d'une bonne lieue; c'est-à-dire, pour donner une idée sensible de cette prodigieuse élévation, que si la pente du terrain étoit distribuée en marches d'un demi pié chacune, il y auroit 29160 marches à monter depuis la Mer jusqu'au sommet du Pichincha. Dom Antoine d'Ulloa, en montant avec nous, tomba en foiblesse, & fut obligé de se faire porter dans une Grotte voisine, où il passa la nuit.

Notre Habitation étoit une Hute, dont le faite, soutenu par deux fourchons, avoit un peu plus de six piés de hauteur. Quelques perches, inclinées à droite & à gauche, & dont une des extrémités portoit à terre, tandis que l'autre étoit appuyée sur le comble, composoient la charpente du toit, & servoit en même-tems de murailles. Le tout étoit couvert d'une espèce de jonc délié, qui croît sur la plûpart des Montagnes du País. Tel fut notre premier Observatoire & notre première Habitation sur le Pichincha. Comme je prévoiois les difficultés de la construction, toute simple qu'elle devoit être, je m'y étois pris de longue main: mais je ne m'attendois pas que cinq mois après avoir païé les matériaux & la main d'œuvre, je ne trouverois encore rien de commencé, & que je me verrois obligé de contraindre judiciairement les gens avec qui j'avois fait le marché. Notre Baraque occupoit toute la largeur de l'espace qu'on avoit pû lui ménager, en applanissant une crête sablonneuse qui se terminoit à mon signal: le terrain étoit si escarpé, de part & d'autre, qu'à peine avoit-on pû conserver un étroit sentier d'un seul côté, pour passer derrière notre Case. Sans entrer dans le détail des incommodités que nous éprouvâmes dans ce Poste, je me contenterai de faire les Remarques suivantes:

Notre toit, presque toutes les nuits, étoit enseveli sous les néges. Nous y ressentîmes un froid extrême; nous le jugeons même plus grand par ses effets, qu'il ne nous étoit indiqué par un Thermometre de M. de Réaumur, que j'avois porté, & que je ne manquai pas de consulter tous les jours, matin & soir. Je ne le vis jamais, au lever du Soleil, descendre tout-à-fait jusqu'à cinq degrés au-dessous du terme de la glace: il est vrai qu'il étoit à l'abri de la nége & du vent, & adossé à notre Cabane; que celle-ci étoit continuellement échauffée par la présence de quatre, quelquefois de cinq ou six personnes, & que nous y avions des brafiers allumés. Rarement cette partie du sommet du Pichincha, plus orientale que la bouche du Volcan, est tout-à-fait dépouillée de nége: aussi sa hauteur est-elle, à très peu près, celle où la nége ne fond jamais dans les autres Montagnes plus élevées; ce qui rend leurs sommets inaccessibles. Personne, que je sache, n'avoit vû avant nous le Mercure, dans le Barometre, au-dessous de 16 pouces, c'est-à-dire douze pouces plus bas qu'au niveau de la Mer; ensorte que l'air que nous respirions étoit dilaté, près de moitié, plus que n'est celui de France quand le Barometre y monte à 29 pouces. Cependant je ne ressentis, en mon particulier, aucune difficulté de respiration. Quant aux affections scorbutiques, dont M. Bouguer fait mention, & qui désignent apparemment la disposition prochaine à saigner des gencives, dont je fus alors incommodé, je ne crois pas devoir

OBSERVATIONS POUR LA FIGURE DE LA TERRE.

JOURNAL DE M. DE LA CONDAMINE.

1737.

Hauteur du Pichincha.

Campement des Académiciens sur cette Montagne.

OBSERVA-  
TIONS POUR  
LA FIGURE DE  
LA TERRE.

JOURNAL DE  
M. DE LA  
CONDAMINE.

1737.

Il<sup>s</sup> reçoivent une  
visite sur le som-  
met du Pichin-  
cha.

l'attribuer au froid du Pichincha, n'ayant rien éprouvé de pareil en d'autres Postes aussi élevés, & le même accident n'ayant repris, cinq ans après, au Cotchesqui, dont le climat est tempéré.

J'avois porté une Pendule, & fait faire les piliers qui soutenoient la Case, surtout celui du fond, assez solides pour y suspendre cette Horloge. Nous parvînmes à la régler, & par son moien à faire l'expérience du Pendule simple, à la plus grande hauteur où jamais elle eut été faite. Nous passâmes en ce lieu trois semaines, sans pouvoir achever d'y prendre nos angles, parcequ'un signal, qu'on avoit voulu porter trop loin du côté du Sud, ne put être aperçu, & qu'il arriva quelques accidens à d'autres.

La Montagne de Pichincha, comme la plupart de celles dont l'accès est fort difficile, passe, dans le Pais, pour être riche en Mines d'or; & de plus, suivant une tradition fort accréditée, les Indiens, Sujets d'Arahualpa, Roi de Quito au tems de la Conquête, y enfouirent une grande partie des trésors, qu'ils apportoient de routes parts, pour la rançon de leur Maître, lorsqu'ils appurent sa fin tragique. Pendant que nous étions campés dans ce lieu, deux Particuliers de Quito, de la connoissance de Don Antoine d'Ulloa, qui partageoit notre travail, eurent la curiosité, peut-être au nom de toute la Ville, de savoir ce que nous faisons si longtems dans la moyenne Région de l'air. Leurs Mules les conduisirent au pié du Rocher, où nous avions élu notre domicile: mais il leur restoit à franchir deux cens toises de hauteur perpendiculaire, que l'on ne pouvoit monter qu'en s'aidant des piés & des mains, & même, en quelques endroits, qu'avec danger. Une partie du chemin étoit un sable mouvant, qui s'ébouloit sous les piés, & où l'on reculoit souvent au lieu d'avancer. Heureusement pour eux, il ne faisoit, ni pluie, ni brouillard. Cependant nous les vîmes plusieurs fois abandonner la partie. Enfin, à l'envi l'un de l'autre, aidés par nos Indiens, ils firent de nouveaux efforts, & parvinrent à notre poste, après avoir mis plus de deux heures à l'escalader. Nous les reçûmes agréablement; nous leur fîmes part de toutes nos richesses. Ils nous trouverent mieux pourvus de nége que d'eau. On fit grand feu pour les faire boire à la glace. Ils passèrent avec nous une partie de la journée, & reprirent au soir le chemin de Quito, où nous avons depuis conseryé la réparation d'Hommes fort extraordinaires (43).

(43) Dom Antoine d'Ulloa raconte diverses aventures de la même espece. Un jour, trois ou quatre Indiens, qui avoient perdu leur Anc, s'adresserent aux Mathématiciens d'Europe, & leur demandoient à genoux de le leur faire retrouver, parceque rien ne leur étant caché, ils devoient savoir ce qu'il étoit devenu. Tom. I, L. 5. chap. 2. Une autre fois, près du Village de Cañar, tandis qu'ils étoient sur la Montagne de Buéron, Dom Antoine rencontra un Gentilhomme de Cuenca, qui le trouvant dans un équipage rustique, tel que celui du plus bas Peuple, & le

seul néanmoins qu'ils pussent porter dans leur travail, le prit pour un de leurs Domestiques, & lui fit diverses questions, par lesquelles il paroïsoit persuadé que leur motif, pour mener une vie si dure, ne pouvoit être de vérifier la figure de la Terre, & qu'ils cherchoient à découvrir des Mines. Tous les raisonnemens de M. d'Ulloa ne purent lui ôter l'opinion que les Mathématiciens, avec le secours des Sciences magiques qu'ils possédoient, étoient fort propres à cette découverte, & qu'ils y avoient déjà réussi. *Ibidem.*



Tandis que nous observions à Pichincha, M. Godin & Dom George Juan étoient à huit lieues de nous, sur une Montagne moins haute, nommée *Pamba-Marca*. Nous pouvions nous voir distinctement, avec de longues Lunettes, & même avec celles de nos Quarts-de-cercle : mais il falloit deux jours au moins à un Exprès, pour porter une lettre d'un poste à l'autre. M. Godin essaya vainement de faire, au *Pamba-Marca*, l'expérience du son ; il ne put entendre le bruit d'un canon de neuf livres de balle, qu'il avoit fait placer sur une petite Montagne voisine de Quito, dont il étoit éloigné de 19000 toises.

La santé de M. Bouguer étoit altérée. Il avoit besoin de repos. Nous descendîmes le 6 de Septembre à Quito, où M. Godin se rendit aussi. Nous y observâmes tous ensemble l'Eclipse du 8 du même mois. Avant que de retourner à notre première tâche du Pichincha, j'allai faire une course à quelques lieues au Sud-Est de Quito, pour chercher un endroit propre à placer un signal qui devoit être aperçu de fort loin. Je réussis à le rendre visible, en le faisant blanchir de chaux. Ce lieu se nomme *Changaili* ; & ce signal est le seul, hors ceux qui ont terminé nos bases, qui ait été placé en rase campagne.

Le 12 Septembre, en revenant de reconnoître le terrain sur le Volcan nommé *Sinchoulagoa*, je fus surpris, en pleine campagne, d'un violent orage, mêlé de tonnerre & d'éclairs, accompagné d'une grêle, la plus grosse que j'aie vue de ma vie. On juge bien que je n'eus pas la commodité d'en mesurer le diamètre ; je n'étois occupé qu'à trouver le moyen de garantir ma tête : un grand chapeau à l'Espagnole n'eut pas suffi, sans un mouchoir que je mis dessous, pour amortir l'impression des coups que je recevois. Les grains, dont plusieurs approchoient de la grosseur d'une noix, me causoient de la douleur à travers des gants fort épais. J'avois le vent en face, & la vitesse de ma Mule augmentoit la force du choc. Je fus obligé, plusieurs fois, de tourner bride : l'instinct de cet Animal le portoit à présenter le dos au vent, & à suivre sa direction, comme un Vaisseau fuit vent arrière, en cédant à l'orage.

Nous remontâmes, quelques jours après, sur le Pichincha, M. Bouguer & moi ; non à notre premier poste, mais à un autre beaucoup moins élevé, d'où l'on voioit Quito, que nous liâmes à nos triangles. Le mauvais tems y rendit inutile notre troisième tentative, pour observer l'Equinoxe par la méthode de M. Bouguer. Rebuté des incommodités de notre ancien signal du Pichincha, nous en plaçâmes un autre dans un endroit plus commode, 210 toises plus bas que le premier. Ce fut là que nous reçûmes, le 13 de Septembre, la première nouvelle des ordres du Roi, par lesquels nous étions dispensés de la mesure de l'Equateur, qui jusqu'alors avoit fait partie de notre Projet, ainsi que celle du Méridien (44).

Le changement du signal de Pichincha nous obligeoit à reprendre de nouveaux Angles. Les difficultés que nous rencontrâmes à placer sur la Montagne de *Cota-Catché*, vers le Nord, un signal, qui devint inutile,

(44) Voyez le Journal même de M. de la Condamine, pour les explications qu'on peut désirer là-dessus.

OBSERVATIONS POUR LA FIGURE DE LA TERRE.

JOURNAL DE M. DE LA CONDAMINE. 1737.

Station sur le Pamba-Marca.

Signal du Changaili.

Seconde Station au Pichincha.

Description du Vallon de Quito.

OBSERVA-  
TIONS POUR  
LA FIGURE DE  
LA TERRE.

JOURNAL DE  
M. DE LA  
CONDAMINE.

1737.

Hauteur du Sol  
de la Province  
de Quito.

Hauteur de la  
nége permanente

Climats divers  
par étages.

durerent presque tout le mois d'Octobre. Il en nâquit d'autres, que le cours du tems multiplia. . . (45). On ne peut les concevoir, sans connaître la nature du País de Quito. Ce terrain, peuplé & cultivé dans son étendue, est un Vallon situé entre deux chaînes parallèles de hautes Montagnes, qui font partie de la Cordilliere. Leurs cimes se perdent dans les nues, & presque toutes sont couvertes de masses énormes d'une nége aussi ancienne que le Monde. De plusieurs de ces sommets, en partie écroulés, on voit sortir encore des tourbillons de fumée & de flamme, du sein même de la nége. Tels sont les sommets tronqués du Coto-Paxi, du Tonguragua, & du Sangai. La plupart des autres ont été des Volcans autrefois, ou vraisemblablement le deviendront. L'Histoire ne nous a conservé l'époque de leurs éruptions, que depuis la découverte de l'Amérique; mais les pierres poncees, les matieres calcinées qui les parfont, & les traces visibles de la flamme, sont des témoignages authentiques de leur embrasement. Quant à leur prodigieuse élévation, ce n'est pas sans raison qu'un Auteur Espagnol avance que les Montagnes d'Amérique sont, à l'égard de celles de l'Europe, ce que sont les clochers de nos Villes, comparés aux Maisons ordinaires.

La hauteur moienne du Vallon, où sont situées les Villes de Quito; Cuença, Riobamba, Latacunga, la Ville d'Ibarra, & quantité de Bourgades & de Villages, est de quinze à seize cens toises au-dessus de la Mer; c'est-à-dire qu'elle excède celle des plus hautes Montagnes des Pyrénées; & ce sol sert de base à des Montagnes plus d'une fois aussi élevées. Le *Cayamburo*, situé sous l'Equateur même, l'*Antifona*, qui n'en est éloigné que de cinq lieues vers le Sud, ont plus de 3000 toises, à compter du niveau de la Mer; & le Chimborazo, haut de 3220 toises, surpasse de plus d'un tiers le Pic de Tenerife, la plus haute Montagne de l'ancien Hemisphere. La seule partie du Chimborazo, toujours couverte de nége, a 800 toises de hauteur perpendiculaire. Le Pichincha & le Coraçon, sur le sommet desquels nous avons porté des Barometres, n'ont que 2430 & 2470 toises de hauteur absolue; & c'est la plus grande où l'on ait jamais monté. La nége permanente a rendu jusqu'ici les plus hauts sommets inaccessibles. Depuis ce terme, qui est celui où la nége ne fond plus, même dans la Zone torride, on ne voit guères, en descendant jusqu'à 100 ou 150 toises, que des rochers nus, ou des sables arides (46). Plus bas, on commence à voir quelques mouffes, qui tapissent les rochers; diverses especes de bruières, qui, bien que vertes & mouillées, sont un feu clair & nous ont été souvent d'un grand secours; des mortes arrondies de terre spongieuse, où sont plaquées de petites Plantes radiées & étoilées, dont les Pétales sont semblables aux feuilles de l'If, & quelques autres Plantes. Dans tout cet espace, la nége n'est que passagere; mais elle s'y conserve quelquefois des semaines & des mois entiers. Plus bas encore, & dans une autre Zone d'environ 300 toises de hauteur, le terrain est communément couvert d'une sorte de *Gramen* délié, qui s'é-

(45) Ces trois points marquent qu'on ne suit pas l'Auteur de ligne en ligne. (46) Voyez, ci-dessus, la Description des Cordillieres.

leve jusqu'à un pié & demi ou deux piés, & qui se nomme *Uchuc* en Langue Péruvienne. Cette espece de foin ou de paille, comme on la nomme dans le País, est le caractère propre qui distingue les Montagnes que les Espagnols nomment *Paramos* (47). Enfin, descendant encore plus bas, jusqu'à la hauteur d'environ deux mille toises au-dessus du niveau de la Mer, j'ai vu néger quelquefois, & d'autrefois pleuvoir. On sent bien que la diverse nature du sol, sa différente exposition, les vents, la saison, & plusieurs circonstances physiques, doivent faire varier plus ou moins les limites qu'on vient d'aligner à ces différens étages.

Si l'on continue de descendre après le terme qu'on vient d'indiquer, il se trouve des Arbustes: & plus bas, on ne rencontre plus que des Bois, dans les terrains non défrichés, tels que les deux côtés extérieurs de la double chaîne de Montagnes entre lesquelles serpente le Vallon qui fait la partie habitée & cultivée de la Province de Quito. Au-dehors, de part & d'autre de la Cordilliere, tout est couvert de vastes Forêts, qui s'étendent vers l'Ouest jusqu'à la Mer du Sud, à quarante lieues de distance; & vers l'Est, dans tout l'intérieur d'un Continent de sept à huit cens lieues, le long de la Riviere des Amazones, jusqu'à la Guiane & au Bresil.

La hauteur du sol de Quito, est celle où la température de l'air est la plus agréable. Le Thermometre y marque communément 14 à 15 degrés au-dessus du terme de la glace, comme à Paris dans les beaux jours du Printems, & ne varie que fort peu. En montant, ou descendant, on est sûr de faire descendre ou monter le Thermometre, & de rencontrer successivement la température de tous les divers climats, depuis cinq degrés au-dessous de la Congélation, ou plus, jusqu'à vingt-huit ou vingt-neuf au-dessus. Quant au Barometre, sa hauteur moyenne, à Quito, est de vingt pouces une ligne, & ses plus grandes variations ne vont point à une ligne & demie. Elles sont ordinairement d'une ligne &  $\frac{1}{4}$  par jour, & se font assez régulièrement à des heures réglées.

Les deux chaînes de Montagnes, qui bordent le Vallon de Quito, s'étendent à-peu-près du Nord au Sud. Cette situation étoit favorable pour la mesure de la Méridienne; elle offroit alternativement, sur l'une & l'autre Chaîne, des points d'appui pour terminer les triangles. La plus grande difficulté consistoit à choisir les lieux commodes pour y placer des signaux. Les Pointes les plus élevées étoient ensevelies, les unes sous la nége, les autres souvent plongées dans des nuages qui en déroboient la vue. Plus bas, les signaux, vûs de loin, se projectoient sur le terrain, & devenoient très difficiles à reconnoître de loin. D'ailleurs, non-seulement il n'y avoit point de chemin tracé, qui conduisît d'un signal à l'autre; mais il falloit souvent traverser, par de longs détours, des ravines formées par les torrens de pluie & de nége fondue, creusées quelquefois de 60 ou 80 toises de profondeur. On conçoit les difficultés & la lenteur de la marche, quand il falloit transporter, d'une station à l'autre, des Quarts-de-cercle de deux ou trois piés de rayon, avec tout ce qui étoit nécessaire pour s'établir dans des lieux d'un accès difficile, & quelquefois y séjour-

(47) Voyez, ci-dessus, l'article des Cordillieres.

OBSERVATIONS POUR LA FIGURE DE LA TERRE.

JOURNAL DE M. DE LA CONDAMINE.

1737.

Degrés de chaleur.

Situation des Signaux.

Difficultés locales.

OBSERVATIONS POUR LA FIGURE DE LA TERRE.

JOURNAL DE M. DE LA CONDOMINE. 1738.

Signaux enlevés.

Construction des premiers signaux

Les Tentes des Académiciens substituées aux Signaux.

Ce qu'on nomme Eté & Hiver à Quito.

ner des mois entiers. Souvent les Guides Indiens prenoient la fuite en chemin, ou sur le sommet de la Montagne où l'on étoit campé ; & plusieurs jours se passoient, avant qu'ils pussent être remplacés. L'autorité des Gouverneurs Espagnols, celle des Curés & des Caciques, enfin un salaire double, triple, quadruple, ne suffisoient pas pour faire trouver des Guides, des Muletiers & des Portefais, ni même pour retenir ceux qui s'étoient offerts volontairement.

Un des obstacles les plus rebutans étoit la chute fréquente, & l'enlèvement des signaux qui terminoient les triangles. En France, les Clochers, les Moulins, les Tours, les Châteaux, les Arbres isolés & placés dans un lieu remarquable, offrent aux Observateurs une infinité de points, dont ils ont le choix ; mais, dans un País si différent de l'Europe, & sans aucun point précis, on étoit obligé de créer, en quelque sorte, des objets distincts pour former les triangles. D'abord on posa des Pyramides, de trois ou quatre longues tiges d'une espece d'Aloës, dont le bois étoit fort léger, & cependant d'une assez grande résistance. On faisoit garnir, de paille ou de natte, la partie supérieure de ces Pyramides ; quelquefois d'une toile de Coton fort claire, qui se fabrique dans le País ; & d'autres fois, d'une couche de chaux. Au-dessous de cette espece de Pavillon, on laissoit assez d'espace pour placer & manier un Quart-de-cercle. Mais après plusieurs jours, & quelquefois plusieurs semaines, de pluies & de bruillards, lorsque l'horizon s'éclaircissoit, & que les sommets des Montagnes, se montrant à découvert, sembloient inciter à prendre les Angles, souvent, à l'instant même où l'on étoit prêt de recueillir le fruit d'une longue attente, on avoit le déplaisir de voir disparaître les signaux, tantôt enlevés par les ouragans, & tantôt volés. Des Pères Indiens s'emparoisent des perches, des cordes, des picquets, &c. dont le transport avoit coûté beaucoup de tems & de peine. Il se passoit quelquefois huit & quinze jours, avant que le dommage pût être réparé. Ensuite il falloit attendre des semaines entières, dans la nége & dans les frimats, un autre moment favorable pour les opérations. Le seul signal du Pamba-Marca fut réparé jusqu'à sept fois.

Vers le commencement de cette année (1738), M. Godin imagina le premier un expédient simple & commode, pour rendre, tout-à-la-fois, les signaux faciles à construire & très aisés à distinguer dans l'éloignement : ce fut de prendre, pour signaux, les Tentes mêmes, ou d'autres, semblables à celles où l'on campoit. Chaque Académicien avoit une grande Tente, garnie de sa Marquise, & les Mathématiciens Espagnols avoient aussi les leurs. On avoit d'ailleurs trois Canoniers. MM. Verguin & des Odonnais précédoient, & faisoient placer celles-ci alternativement, sur les deux chaînes de la Cordilliere, aux points désignés, conformément au projet des triangles. Ils laissoient un Indien pour les garder. On étoit dans la saison des pluies. Ce tems avoit été employé, l'année précédente, à reconnoître le terrain de la Méridienne ; &, suivant le conseil des gens mêmes du País, on ne pouvoit penser alors à monter sur les Montagnes ; mais on avoit appris, par l'expérience, que dans la Province de Quito les beaux jours étoient seulement plus rares pendant la saison qu'on y nomme

l'Hi  
née  
fois  
sons  
opé  
C

aux  
du T  
vint  
fran  
acce  
gles  
Dan  
cou  
de l  
gag  
cam  
nem  
Mon  
d'ar  
M.  
don  
ville  
cont  
velo  
Mul  
res  
la st  
ébou  
qu  
choi  
des  
fouv  
bloi  
feren  
qui  
can  
la b  
bitu  
foren  
dans

(4)  
seul  
tena  
diens  
passer  
couv

l'Hiver, depuis Novembre jusqu'en Mai; & que dans le reste de l'année, qui porte le nom d'Été, il ne laissoit pas de pleuvoir quelquefois plusieurs jours de suite. Lorsqu'on s'en fut aperçu, toutes les Saisons furent égales, & la diversité des tems n'interrompt plus le cours des opérations.

On avoit été retenu, tout le mois de Janvier & la moitié de Février, aux premiers signaux des environs de la base, & à ceux du Pamba-marca, du Tanlagoa & du Changailli. Le Coto-Paxi & le Coraçon de Barnuevo devinrent ensuite le champ des opérations. Mêmes embarras & mêmes souffrances (48). Le 9 d'Août, MM. Bouguer & de la Condamine, toujours accompagnés de Dom Antoine d'Ulloa, acheverent de prendre leurs angles au Coraçon, après avoir passé vingt-huit jours sur cette Montagne. Dans le reste du mois, ils finirent ceux du Papaourcou, du Pouca-Ouaïcou & du Milin. Le 16, les deux Académiciens François, étant partis seuls de la Ferme d'Illiou, après avoir fait prendre le devant à tout leur bagage, jugerent que le Porteur de la Tente, sous laquelle ils devoient camper, ne pourroit arriver avant la nuit au signal. Ils chercherent vainement une Grotte. La nuit le surprit en plein champ, au pié de la Montagne, & dans une lande très froide, où la nécessité les contraignit d'attendre le jour. Leurs selles leur servirent de chevet; le manteau de M. Bouguer, de matelas & de couverture; une cappe de taffetas ciré, dont M. de la Condamine s'étoit heureusement pourvu, devint un Pavillon, soutenue sur leurs couteaux de chasse, & leur fournit un abri contre le verglas, qui tomba toute la nuit. Au jour, ils se trouverent enveloppés d'un brouillard si épais, qu'ils se perdirent en cherchant leurs Mules. M. Bouguer ne put même rejoindre la sienne. A peine, à dix heures & demie, le tems étoit-il assez éclairé pour voir à se conduire. Dans la station du Contour Palti, sur le Chimborazo, ils eurent à redouter les éboulemens des grosses masses de nége, incorporée & durcie avec le sable, qu'ils avoient prises d'abord pour des Bancs de rochers; elles se détachèrent du sommet de la Montagne, & se précipitoient dans les profondes crevasses, entre deux desquelles leur Tente étoit placée. Ils étoient souvent réveillés par ce bruit, que les Echos redoubloient, & qui sembloit encore s'accroître dans le silence de la nuit. Au Choujai, où ils passèrent quarante jours, M. de la Condamine, logé dans la Tente même qui servoit de signal, avoit, pendant la nuit, le terrible spectacle du Volcan de Sangai: tout un côté de la Montagne paroissoit en feu, comme la bouche même du Volcan; il en découloit un torrent de soufre & de bitume enflammés, qui s'est creusé un lit au milieu de la nége, dont le foyer ardent du sommet est sans cesse couronné. Ce torrent porte ses flots dans la Riviere d'Ulpano, où il fait mourir le poisson à une grande dis-

(48) M. de la Condamine étant retenu seul au Coropaxi, pour y faire une nouvelle tentative, se vit rélégué, par la fuite de ses Indiens & par l'absence d'un Domestique, à passer deux jours sans feu, sous une Tentee couverte de nége, & dans l'impossibilité de

convertir cette nége en eau pour ses besoins. Il se trouva privé de lumiere, souffrant le froid & la soif. Au premier rayon de Soleil, il se conduisit d'une Lunette, dont il se fit un usage singulier, le tira de cette situation. p. 5.

OBSERVATIONS  
POUR  
LA FIGURE DE  
LA TERRE.

JOURNAL DE  
M. DE LA  
CONDAMINE.

1738.

Nuit fâcheuse.

OBSERVA-  
TIONS POUR  
LA FIGURE DE  
LA TERRE.

JOURNAL DE  
M. DE LA  
CONDAMINE.  
1738.

Autres disgraces,  
au Sinaçahouan.

tance; le bruit du Volcan se fait entendre à Guayaquil, qui en est éloigné de plus de quarante lieues en droite ligne.

Sur une des pointes de l'Assuay, qu'on nomme Sinaçahouan, & qui n'est inférieure au Pichincha que de 90 toises, le tems se trouva clair & serein, le 27 d'Avril, à l'arrivée de M. de la Condamine. Il y découvroit un très bel horizon, précisément entre deux chaînes de la Cordilliere, qui fuïoient à perte de vue au Nord & au Sud. Le Coto-paxi s'y faisoit distinguer à cinquante lieues de distance. Les Montagnes intermédiaires, & surtout les Vallons voisins, s'offroient à vol d'Oiseau comme sur une Carte topographique. Insensiblement, la Plaine se couvrit d'une vapeur legere. On n'apperçut plus les objets qu'à travers un voile transparent, qui ne laissoit paroître distinctement que les plus hauts sommets des Montagnes. Bientôt M. de la Condamine, seul alors, fut enveloppé de nuages, & ses instrumens lui devinrent inutiles. Il passa tout le jour & la nuit suivante sous une Tente, sans murs. Le 28, M. Bouguer l'aïant rejoint avec M. d'Ulloa, la Tente fut placée quelques toises plus bas, pour la mettre un peu à l'abri d'un vent très froid, qui souffle toujours sur ce Paramo. Précaution inutile: la nuit du 29 au 30, vers les deux heures du matin, il s'éleva un orage, mêlé de grêle, de neige & de tonnerre. Les trois Associés furent réveillés par un bruit affreux. La plupart des piquets étoient arrachés. Les quartiers de roches, qui avoient servi à les assurer, rouloient les uns sur les autres. Les murailles de la Tente, déchirées & roïdes de verglas, ainsi que les attaches rompues, & agitées d'un vent furieux, battoient contre les mâts & la traverse, & menaçoient les trois Mathématiciens de les couvrir de leurs débris. Ils se leverent avec précipitation. Nul secours de la part de leur cortège d'Indiens, qui étoit demeuré dans une grotte assez éloignée. Enfin, à la lueur des éclairs, ils réussirent à prévenir le mal le plus pressant, qui étoit la chute de la Tente, où le vent & la neige pénédroient de toutes parts. Le lendemain, ils en firent dresser une autre, plus bas & plus à l'abri: mais les nuits suivantes n'en furent pas plus tranquilles. Trois Tentes, montées successivement, avec la peine qu'on peut s'imaginer, sur un terrain de sable & de roche, eurent toutes le même sort. Les Indiens, las de racler & de secouer la neige, dont elles se couvroient continuellement, prirent tous la fuite, les uns après les autres. Les Chevaux & les Mules, qu'on laissoit aller, suivant l'usage du País, pour chercher leur pâture, se retirent par instinct dans le fond des ravines. Un Cheval fut trouvé noïé dans un Torrent, où le vent l'avoit sans doute précipité. M. Godin & Dom George Juan, qui observoient d'un autre côté sur la même Montagne, ne souffrirent gueres moins, quoique campés dans un lieu plus bas. Cependant on acheva, le 7 de Mai, de prendre tous les angles, dans cette pénible station, & l'on se rendit le même jour à Cañar, gros Bourg peuplé d'Espagnols, à cinq lieues au Sud de l'Assuay. En voiant de loin les nuages, les tonnerres & les éclairs, qui avoient duré plusieurs jours, & la neige, qui étoit tombée sans relâche sur la cime de la Montagne, les Habitans du Canton avoient jugé que tous les Mathématiciens y avoient péri. Ce n'étoit pas la première fois qu'on en avoit fait courir le bruit;

On croit les Mathématiciens abîmés.

& dans

& dans cette occasion , on fit pour eux des prieres publiques à Cañar (49).

MAIS souvenons-nous que l'objet de cet article n'est pas de les suivre dans toutes leurs stations , & qu'il suffit d'avoir représenté une partie des obstacles qu'ils eurent presque sans cesse à combattre. On a déjà dit que depuis le commencement d'Août 1737 , jusqu'à la fin de Juillet 1739 , la Compagnie de MM. Bouguer & de la Condamine habita sur trente-cinq différentes Montagnes , & celle de M. Godin sur trente-deux.

Après avoir fini les principales opérations , M. de la Condamine joignit à divers soins , celui de la construction des Pyramides. Ce point , sur lequel on a fait remarquer que les deux Officiers Espagnols passent fort légèrement dans leur Relation , semble mériter plus d'étendue , & va faire le sujet d'un recit fort intéressant.

Dès l'année 1735 , avant le départ des Académiciens , Monsieur de la Condamine avoit proposé de fixer les deux termes de la base fondamentale des opérations qu'ils alloient faire au Pérou , par deux Monumens durables , tels que deux Colomnes , Obélisques , ou Pyramides , dont l'usage seroit expliqué par une Inscription. Ce projet fut approuvé de l'Académie des Sciences. Celle des Belles-Lettres rédigea l'Inscription (50). On eut pour but de n'y rien insérer qui pût déplaire à la Nation Espagnole , ou blesser les droits légitimes du Souverain , dans les Etats & sous la protection duquel on avoit choisi le champ du travail. Nous la don-

OBSERVA-  
TIONS POUR  
LA FIGURE DE  
LA TERRE.

HISTOIRE  
DES PYRAMI-  
DES DE QUI-  
TO.

(49) *Ibid.* pp. 81 & précéd.

(50) M. de la Condamine en avoit donné la première esquisse , qui avoit été présentée à cette Académie par M. le Cardinal de Polignac. M. le Marquis Maffei , qui se trouvoit alors à Paris , composa un Sonnet Italien , pour la Colonne , qu'il supposoit qu'on élèveroit au point de l'intersection de

l'Equateur & du Méridien : mais , outre que cette Colonne n'a pas eu d'existence , on ne vouloit rien de fastueux & de poétique. M. de la Condamine n'a pas laissé de publier le Sonnet , comme un témoignage glorieux de si bonne part. Il en donne aussi la traduction en Latin , en Espagnol & en François. On en verra volontiers l'Original :

O Peregrin , qui al tuo vagar pon freno ;  
E mira , e apprendi , e tanta sorte afferra.  
Quì il gran cerchio , che in due parte la Terra ;  
Incrocia l'altro che i dui Poli ha in seno.

Saggi , per divifarne i gradi à pieno ,  
Venner' , senza temer mar , venti o guerra ;  
Fin dal bel regno , cui d'intorno ferra  
L'un mar e l'altro , Alpi , Pirene e il Reno.

Per che Alessandro e Ciro cfaltar tanto !  
Desolando acquistar' con straggi orrende  
Poca parte del Mondo , e piccol vanto.

E fa ben più , chi ne discuopre e intende  
Forma , estesa , e misura ; & tutto quanto  
Colla mente il possiede , e lo comprende.

OBSERVA-  
TIONS POUR  
LA FIGURE DE  
LA TERRE.

HISTOIRE  
DES PYRAMI-  
DES DE QUI-  
RO.

nonsici (50) telle qu'elle fût d'abord gravée ; c'est-à-dire avec quelques changemens, relatifs à des circonstances qu'on n'avoit pu prévoir. Les Académiciens partirent : ils exécuterent glorieusement leur entreprise ; & M. de la Condamine prit, avec le consentement de ses Associés, la commission d'élever le Monument, dans la Plaine d'Yaruqui, où l'on a vu que la base avoit été mesurée.

Son premier soin, lorsqu'il vit cette mesure achevée, fut de constater invariablement les deux termes. Dans cette vue, il fit transporter à chaque extrémité une meule de Moulin. Il fit creuser le sol, & enterrer les meules ; de sorte que les deux Jallons, qui terminoient la distance mesurée, occupoient les centres vuides de ces pierres. On n'eut pas besoin, dit-il, de méditer beaucoup sur la matière & la forme qui convenoient le mieux à un Monument simple & durable, propre à constater, sans équivoque, les deux termes de la base. Quant à la forme, la plus avantageuse étoit la pyramidale ; & la plus simple, de toutes les Pyramides, étoit un *Tetraedre* : mais comme il convenoit d'orienter l'Edifice par rapport aux Régions du Monde, il se détermina, par cette raison, à don-

(50)

## A U S P I C I I S

PHILIPPI V, HISPANIAR. ET INDIAR. REGIS CATHOLICI,  
PROMOVENTE REGIA SCIENTIAR. ACADEMIA PARISI.

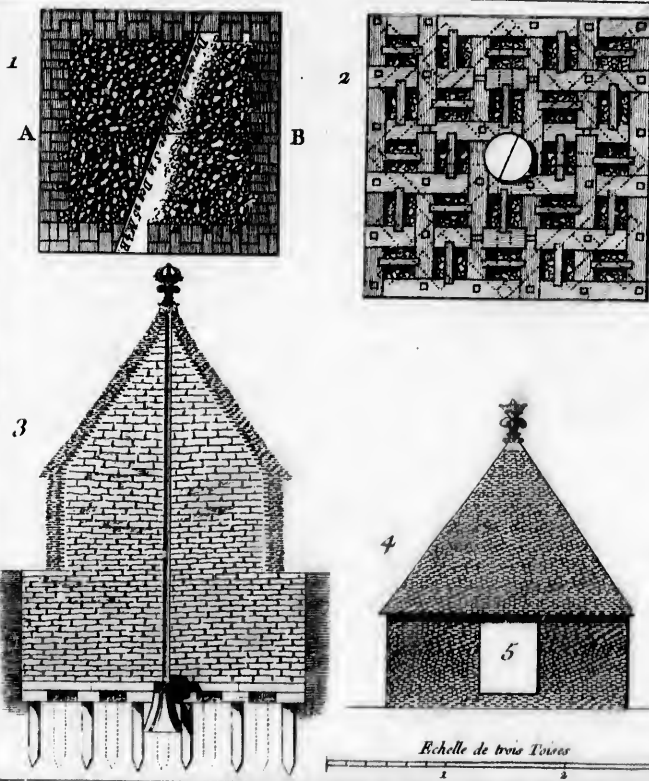
## F A V E N T I B U S

EMIN. HERC. DE FLURY, SACRÆ ROM. ECCL. CARDINALI ;  
SUPREMO [EUROPA PLAUDENTE] GALLIAR. ADMINISTRO,  
CELS. JOAN. FRED. PHELPEAUX, COM. DE MAUREPAS,  
REGI FR. A REBUS MARITIMIS, & C. OMNIGENÆ ERUDITIONIS MOCENATE ;  
LUD. GODIN, PET. BOUGUER, CAR. MARIA DE LA CONDAMINE  
EJUSDEM ACAD. SOCII,  
LUD. XV, FRANCOR. REGIS CHRISTIANISSIMI, JUSSU ET MUNIFICENTIÆ  
IN PERUVIAM MISSI,  
AD METIENDOS IN ÆQUINOCTIALI PLAGA TERRESTRES GRADUS,  
QUÒ VERA TELLURIS FIGURA CERTIUS INNOTESCERET :  
(*Assistentibus, ex mandato Maj. Cath., Georgio Juan, & Antonio de Ulloa ;  
Navis bellicæ vice-Præfatis*) ;  
SOLO AD PERTICAM LIBELLAMQUE EXPLORATO  
IN HAC YARUQUEENSI PLANITIE,  
DISTANTIAM HORIZONTALEM INTRA HUIUS ET ALTERIUS OBELISCI AXES  
6272 HEXAPEDARUM PARISS. PEDUM 4 ; POLL. 7.  
EX QUÆ ELICIETUR BASIS I. TRIANGULI LATUS, OPERIS FUNDAMEN,  
IN LINEA QUÆ EXCURRIT { A BOREA OCCIDENTEM } VERSUS GRAD. 19, MIN. 25  $\frac{3}{4}$   
                                  { AB AUSTRO ORIENTEM }  
S T A T U E R E.  
ANN. CHRISTI M. DCCXXXVI. M. NOVEMBRI.  
M E T A { AUSTRALIS.  
          } BOPEALIS.



*Plan Profil et Elevation des deux Pyramides*

1. *Plan des deux Pyramides au rez de Chaussée.*
2. *Charpente du Chassis de la Pyramide de Carabourou, fondée sur pilotis.*
3. *Profil des deux Pyramides, coupé sur la ligne A B du Plan.*
4. *Elevation geometrale de la face qui porte l'Inscription.*
5. *Place de l'Inscription.*



ner  
rend  
face  
fée  
ou p  
n'y a  
la ca  
sept  
des  
pour  
briq  
Pyr  
M  
être  
& ce  
ordre  
Quo  
comp  
ne la  
chan  
que  
dégra  
bé ;

L'  
érig  
mine  
cript  
ses A  
pagn  
alors  
aucun  
ceux-  
l'Infe  
se tro  
son A  
fut en  
ne ge  
fut da  
le Vi

(11)  
lesquel  
liantib  
loa, n  
Envain  
tibus,  
bus ou  
partici

ner quatre faces aux Pyramides, sans compter celle de leur base ; ce qui rendoit d'ailleurs la construction plus facile. L'Inscription, posée sur une face inclinée, eut présenté un aspect désagréable ; elle eut été moins aisée à lire, & trop exposée aux injures de l'air : il falloit donc un socle, ou pié d'estal, assez haut pour porter l'Inscription. Quant à la matiere, il n'y avoit point à choisir ; la terre n'auroit point eu assez de solidité. Comme la carrière de pierres de taille la plus voisine étoit au-delà Quito, à six ou sept lieues de distance, on n'eut pas d'autre parti à prendre que de tirer, des ravines les plus proches, des pierres dures & des quartiers de roche pour le massif intérieur de l'ouvrage ; sauf à le revêtir extérieurement de briques. Enfin, le tems, le lieu, les circonstances, demandoient que les Pyramides fussent à-peu-près telles, qu'elles sont ici représentées.

M. de la Condamine fit marché pour les pierres. Elles ne pouvoient être transportées qu'à dos de Mulet, seule voiture que le Païs permette ; & cette seule opération demandoit plusieurs mois de travail. Il donna les ordres nécessaires pour faire mouler & cuire les briques sur le lieu même. Quoique les Bâtimens ordinaires, dans l'Amérique Espagnole, ne soient composés que de grosses masses de terre pètrie, & séchée au Soleil, on ne laisse pas d'y faire aussi des Briques, à la maniere de l'Europe : le seul changement fut d'en faire le moule, d'une plus grande proportion, afin que ne pouvant servir à toute autre fabrique, on ne fut pas tenté de dégrader le Monument pour les prendre. La chaux fut apportée de Cayambé, à dix lieues de Quito, vers l'Orient, comme la meilleure du Païs.

L'aveu du Souverain, ou de ceux qui le représentent, étant nécessaire pour ériger un Monument public dans une Terre étrangère, M. de la Condamine jugea qu'il étoit tems de régler, avec ses Affociés, les termes de l'Inscription, pour la communiquer à l'Audience Roïale de Quito, qui rend ses Arrêts au nom de Sa M. C., comme toutes les Cours Souveraines d'Espagne. Il la mit au net, de concert avec M. Bouguer, M. Godin étant alors éloigné de Quito ; & quoique les deux Officiers Espagnols n'eussent aucune obligation de partager le travail des Académiciens François, ni ceux-ci de les y admettre, il crut devoir leur offrir de les nommer dans l'Inscription. C'étoit un égard de pure politesse. Dom Antoine d'Ulloa, qui se trouvoit à Quito, y parut sensible, & s'en remit à Dom George Juan, son Ancien, qui étoit à Cuença, avec M. Godin. L'Inscription rédigée fut envoyée à Cuença ; mais Dom George n'en parut pas satisfait, & ne goûta pas même les tempérammens (51) qui lui furent proposés. Ce fut dans le même tems, qu'il fut appelé avec son Collègue, à Lima, par le Viceroi du Pérou.

(51) Il n'étoit pas content des termes dans lesquels il y étoit nommé : c'étoit, *Auxiliantibus Georgio Juan & Antonio de Ulloa, navis bellica in Hispania vice-Præfatis*. Envain lui offrit-on de substituer à *auxiliantibus*, qui signifie avec l'aide, *concurrentibus* ou *cooperantibus*, qui exprimoient la participation d'un travail commun. On alla

jusqu'à lui offrir de supprimer les noms propres des trois Académiciens François, pourvu qu'il fût marqué que la base avoit été mesurée par des Membres de l'Académie des Sciences de Paris, enveés pour reconnoître la longueur des degrés terrestres : mais les choses s'étoient aigries, au point qu'on ne put rien obtenir. *Ibid.* p. 236.

OBSERVA-  
TIONS POUR  
LA FIGURE DE  
LA TERRE.

HISTOIRE  
DES PYRAMI-  
DES DE QUI-  
TO.

M. de la Condamine n'en présenta pas moins son Inscription & sa Requête, à l'Audience Roïale. Il obtint, par un Arrêt du 2 de Décembre 1740, la permission qu'il demandoit; avec défense à tous les Sujets de la Couronne d'Espagne, sous des peines afflictives, de causer le moindre dommage aux Pyramides & aux Inscriptions. Cette Piece fut envoyée aussitôt à Lima; & Dom Antoine répondit que son Collègue, après l'avoir lue, lui avoit dit que l'Audience Roïale accordant sa permission, il n'avoit plus de raisons pour s'opposer au Projet.

Les fondemens des Pyramides étoient posés: M. de la Condamine pressa vivement le reste de l'Edifice. Il eut à vaincre de nouveaux obstacles, de la part du terrain, qui, étant inégal & sablonneux, le força de recourir aux Piloris; de celle des Ouvriers Indiens, également mal-à-droits & paresseux; & surtout, de la part de l'eau, dont la disette, pour éteindre la chaux & détrempier le mortier, le mit dans la nécessité d'en faire amener, par un lit creusé en pente douce, jusqu'au siège du travail. Ces embarras regardoient la construction, & surtout celle de la Pyramide Boréale; mais ils augmentèrent beaucoup, lorsqu'il fallut trouver des pierres propres aux Inscriptions, les tailler, les tirer de quatre cens piés de profondeur, les graver, & les transporter au lieu de leur destination. Celles, qu'il avoit déjà reconnues, & sur lesquelles on comptoit, avoient été enlevées ou brisées par les crues d'eau. Il parcourut, dans un grand espace, les lits de tous les Torrens & de tous les ravins, pour trouver de quoi former deux Tables, de la grandeur qui convenoit à ses vues. Lorsqu'elles furent trouvées, il fit faire, à Quito, les instrumens nécessaires; & qui-que muni des ordres du Président, du Corréjidor, & des Alcaldes, il eut beaucoup de peine à rassembler des Tailleurs de pierre. A mesure qu'ils désertoient avec ses outils, il en renvoioit d'autres à leur place. Un travail, pour lequel ils étoient payés à la journée, ne laissoit pas de leur paroître insupportable par sa lenteur. Aussi les pics les mieux acérés s'émouffoient-ils, ou se brisoient au premier coup. Il falloit continuellement les rapporter à Quito, pour les réparer. M. de la Condamine avoit un homme gagé, dont ces voïages étoient l'unique fonction.

Les pierres aïant été dégrossies, il fut question de les polir. On n'imagina point d'autre moyen, que de frotter, l'une sur l'autre, les faces destinées à recevoir l'Inscription. Elle venoit d'être arrêtée, entre les trois Académiciens. Il restoit à faire graver les lettres; opération qui avoit déjà paru fort difficile à Quito, pour une autre Inscription, qui contenoit le résultat de toutes les observations, & la longueur du Pendule (52). Les

(52) On a représenté, dans la Relation du Voïage de M. de la Condamine pag. 490. toutes les difficultés de ce travail: mais c'est ici qu'on a renvoïé l'Inscription même. Un Monument, qui renferme tout l'objet du Voïage des Académiciens & le précis de toutes leurs observations, est trop curieux pour ne pas entrer dans cet article. En parlant, il la laissa au P. Milanezio, Jésuite. Elle est aujourd'hui placée dans le College

de Quito, sur la face extérieure du mur de l'Eglise, qui est la plus belle de la Ville, & bâtie sur le modele du Jesus à Rome. p. 173.

Observons, comme nous l'avons promis ( pag. 616. ) que, des mesures prises dans la Zone torride, & dans la Laponnie Suedoise, il est résulté, que la différence entre le degré du Pérou & celui de France est de plus de 400 toises; & celle entre le degré de France & celui de Laponnie,

Savoir,

Réfracti

Dist

# RÉSULTATS DE LA PROVINCE DE QUITO, PAR DE LA CONDAMINE,

IS.

Latitude de l'Observatoire royal ( de Paris ).

8 deg. 20 min. en 1742.

19; de 15 deg. à Quito en 1741.

de Paris,

plupart ont jetté des flammes;

Savoir; Cotacaché 25 can actuel, 2678, Chimbo-raço 3220, Iliniça 2717:

Hauteur, le plus voisin de la Ville, 2042:

du sommet jete sur les Montagnes où elle ne fond point.

ône torride,

sur le bord ig. ; au sommet négeux, 16 pouces, 0 lig.

Hauteurs, & 1080 dans l'eau bouillante,

ncha de 995 à 1012.

Er, à la hauteur du Sol de Quito.



égal à  $\frac{1672}{10000}$  d'une, ne, plus court au haut du Pichincha de  $\frac{16}{100}$  lign:

Réfractiions astronomiqa nége, 19' 51": d'ou par analogie & par comparaiſon

Distance des deux l instrument de 12 piés : 47 deg. 28 min, 36 ſec.  
de laqueur de 0' 15"; la parallaxe de 4" 40"  
eg. 28' 28".

(ans Bayer) 1 deg. 23' 40".

Longide plus de trois degrés, 56650 toifes.

LES ObservateJefus, ont consacré à l'utilité présente & future

a Navigation.

# RÉSULTAT, DES OBSERVATIONS FAITES D PAR LOUIS GODIN, PIERRE BOUGUER, CHAI

DE L'ACADÉMIE ROIALE DES SC

Latitude de cette Eglise, de 0 deg. 13 min. 18 second. vers le Sud : Longitude de

Déclinaison de l'Aiguille aimantée, de 8 deg. 45 min. du Nord à l'Est,

Inclinaison de ladite Aiguille, 12 deg. au-dessous de l'Horison, du côté du N

Hauteurs connues géométriquement, au-dessus du niv

Montagnes de la Province, les plus remarquables par la nége dont elles sont  
savoit, Cotacaché 2567 toises, Cayambour 3028, Anti-Sana 3016, Coto-Paxi 2952, Tonguray

Hauteur du Sol de Quito sur la grande Place 1462, de la Croix placée sur le  
du sommet pierreux & pointu, communément couvert de nége, 2432, au niveau du p

Hauteur moyenne du Mercure dans le Barometre, à p  
sur le bord de la Mer 28 pouces, lig. 0 : à Quito 20 pouces 0 lig.  $\frac{1}{4}$  : à la Croix de P

Hauteur de l'Esprit de vin qui, dans le Thermometre de Reaumur, exposé à la  
à Quito de 1008 à 1018 parties; au bord de la Mer de 1017 à 1

Vitesse du Son, en une seconde de te

Étalon du Pendule simple, dont les oscillations durent une seconde de temp



( Modele d'une mesure naturelle, & plût-à

égal à  $\frac{1072}{1000}$  d'une toise, ou à 3 pieds, 0 pouces, 6  $\frac{81}{100}$  lignes : plus long sur la plage la plus voi

Réfractions astronomiques horizontales moïennes sous l'Equateur ; au bord de la Mer 27 min. : à C

à d'autres observations, 22' 50

Distance des deux cercles inférieurs du Soleil dans les Tropiques en Décembre 1736 & Juin

de l'année (en supposant les diametres solaires de 32' 37", & de 31' 33" ; la réfrac

on déduira l'obliquité de l'Ecliptique, vers l'Equinoxe d

Déclinaison australe en Juillet 1737 de l'Etoile du milieu des trois du

Longueur du premier degré de Latitude réduit au niveau de la Mer, tirée de la

Les Observateurs même, en incrustant ce Marbre dans le gros mur de l'Eglise du grand C

la mémoire des Observations pr

tendantes au progrès de la Physique, de l'Astronomie, d

*laissée à Quito par Messieurs de l'Académie des Sciences.*

FAITES DANS LA PROVINCE DE QUITO,  
GUER, CHARLES-MARIE DE LA CONDAMINE,  
ROYALE DES SCIENCES DE PARIS.

de Sud : Longitude de 81 deg. 22 min. à l'Ouest de l'Observatoire roïal ( de Paris ).

du Nord à l'Est, vers la fin de 1736 ; de 8 deg. 20 min. en 1742.

Horison, du côté du Nord, à Cuenca, en 1739 ; de 15 deg. à Quito en 1741.

ment, au-dessus du niveau de la Mer, en toises de Paris,

la nége dont elles sont couronnées, & dont la plûpart ont jetté des flammes ;

-Paxi 2952, Tonguragoa 2623, Sangai, Volcan actuel, 2678, Chimbo-raço 3220, Iliniça 2717 :

la Croix placée sur le sommet de Pichincha, le plus voisin de la Ville, 2042 :

2432, au niveau du pié de la nége permanente sur les Montagnes où elle ne fond point.

dans le Barometre, à peine variable dans la Zône torride,

ig.  $\frac{1}{4}$  : à la Croix de Pichincha 17 pouces 7 lig. ; au sommet négeux, 16 pouces, 0 lig.

Reaumur, exposé à la gelée, marque 1000 parties, & 1080 dans l'eau bouillante,

de la Mer de 1017 à 1029 ; au haut de Pichincha de 995 à 1012.

, en une seconde de temps, 175 toises.

une seconde de temps moïen sous l'Equateur, à la hauteur du Sol de Quito.

---

( mesure naturelle, & plût-à-Dieu universelle ! )

sur la plage la plus voisine de la Mer de  $\frac{27}{100}$  ligne, plus court au haut du Pichincha de  $\frac{16}{100}$  ligne.

de la Mer 27 min. : à Chimborazo, au pié de la nége, 19' 51" : d'où par analogie & par comparaison  
des observations, 22' 50" à Quito.

tembre 1736 & Juin 1737, observée avec un instrument de 12 piés : 47 deg. 28 min. 36 sec.

& de 31' 33" ; la réfraction à 66 deg. de hauteur de 0' 15" ; la parallaxe de 4" 40"

que, vers l'Equinoxe de Mars 1737, de 23 deg. 28' 28".

du milieu des trois du Baudrier d'Orion ( = dans Bayer ) 1 deg. 23' 40".

de la Mer, tirée de la mesure réelle d'un arc de plus de trois degrés, 56650 toises.

de l'Eglise du grand Collège de la Société de Jesus, ont consacré à l'utilité présente & future

re des Observations précédentes,

ue, de l'Astronomie, de la Géographie & de la Navigation.

OBSERVATION  
LUDOVICI GODIN, PETRI BOUGUER, CAROLI

È REGIA PARISENSI SCIENTIAR  
INVENTA SUNT Q

LATITUDO HUIUSCE TEMPLI, AUSTRALIS GRAD. 0 MIN. 13, SEC. 18: LONGITUDO OCCID

DECLINATIO ACUS MAGNETICÆ, A BOREA AD ORIENTEM, EXEUNTE ANNO 173  
INCLINATIO EJUSDEM INFRA HORIZONTEM, PARTE BOREALI, CONCHÆ, A

ALTITUDINES SUPRA LIBELLAM MARIS GEOMETRICE COLLEC  
SPECTABILIORUM NIVE PERENNI HUIUS PROVINCIE MONTIUM, QU  
COTA-CACHE 2567, CAYAMBUR 3028, ANTI-SANA 3016, COTO-PAXI 2952, TONGURAGUA 2623, SA  
SOLI QUITENSIS IN FORO MAJORI 1462, CRUCIS IN PROXIMO PICHIN  
ACUT ORIS AC LAPIDEI CACUMINIS, NIVE PLERUMQUE OPERTI, 2432; UT ET M

MEDIA ELEVATIO MERCURII IN BAROMETRO SUSPENSI, IN ZONA  
IN ORA MARITIMA, POLLICUM 28, LINEARUM 0: QUITI, POLL. 20, LIN. 0  $\frac{1}{4}$ : IN PICHINCH

SPIRITUS VINI, QUI IN THERMOMETRO REAUMURIANO, A PARTIBUS 1000, INCIPIENT  
DILATATIO; QUITI, A PARTIBUS 1008, AD PARTES 1018: JUXTA MARE, A 1017

SONI-VELOCITAS, UNIUS MINUTI SECUNDI INTERVALI

PENDULI SIMPLICIS ÆQUINOCTIALIS, UNIUS MINUTI SECUNDI TEMPORIS M



(MENSURÆ NATURALIS EXEMPLAR; UTINAM

ÆQUALIS  $\frac{1072}{10000}$  HEXAPEDÆ; SEU PEDIBUS 3, POLLICIBUS 0, LINEIS 6  $\frac{81}{100}$ : MAJOR IN PROX

REFRACTIO ASTRONOMICA HORIZONTALIS SUB ÆQUATORE MEDIA: JUXTA MARE 27 MIN; AD NIV

LIMBORUM INFERIORUM SOLIS, IN TROPICIS DEC. 1736, ET JUNII 1737, DISTANTIA INSTRU  
EX QUA, POSITIS DIAMETRIS SOLIS, MIN. 32, SEC. 37 ET 31' 33"; REFRACTIONE IN C  
ERUITUR OBLIQUITAS ECLYPTICÆ, CIRCA ÆQUINOCTIUM MAR

STELLÆ TRIUM IN BALTHEO ORIONIS MEDIÆ (BAYERO ε) DECLINATIO AU

EX ARCU GRADUUM PLUSQUAM TRIUM RE-IPSA DIMENSO, GRADUS MERIDIANI SEU LATITUD

QUORUM MEMORIA

AD PHYSICES, ASTRONOMIÆ, GEOGRAPHIÆ,

HOC MARMORE PARIETI TEMPLI COLLEGII MAXIMI QUITENSIS SOC. JESU AB

IPSISSIMI OBSERVATORES. ANNO CHRIS

*La mesure déposée étoit exactement celle du Pendule simple qui battoit les Secondes à QUITO: la mesure ci-dessus, pour en représenter le*



RVATIONIBUS

GUER, CAROLI-MARIÆ DE LA CONDAMINE,

NSI SCIENTIARUM ACADEMIA,

TA SUNT QUITI;

18: LONGITUDO OCCIDENTALIS AB OBSERVATORIO REGIO, GRAD. 81; MIN. 22:

EXEUNTE ANNO 1736, GRAD. 8, MIN. 45: ANNO 1742, GR. 8, MIN. 20:

OREALI, CONCHÆ, ANNO 1739, GRAD. 12: QUITI, 1741, GRAD. 15.

S GEOMETRICE COLLECTÆ, IN HEXAPEDIS PARIENSIBUS,

INCIÆ MONTIUM, QUORUM PLERIQUE FLAMMAS EVOMUERUNT,

TONGURAGUA 2623, SANGAY ETIAM-NUNC ARDENTIS 2678, CHIMBORASO 3220, ILINISA 2717:

IS IN PROXIMO PICHINCHA MONTIS VERTICE CONSPICUÆ 2042:

OPERTI, 2432; UT ET NIVIS INFIMÆ PERMANENTIS IN MONTIBUS NIVOSIS.

TRO SUSPENSI, IN ZONA TORRIDA, EAQUE PARUM VARIABILIS,

LIN.  $0\frac{1}{4}$ : IN PICHINCHA, AD CRUCEM, POLL. 17, LIN. 7; AD NIVEM, POLL. 16, LIN. 6:

TIBUS 1000, INCIPIENTE GELU, AD 1080 PARTES IN AQUA FERVENTE INTUMESCIT,

IUXTA MARE, A 1017, AD 1029: IN FASTIGIO PICHINCHA, A 995 AD 1012.

UTI SECUNDI INTERVALLO, HEXAPEDARUM 175.

SECUNDI TEMPORIS MEDII, IN ALTITUDINE SOLI QUITENSIS, ARCHETYPUS

S EXEMPLAR; UTINAM ET UNIVERSALIS!)

6  $\frac{81}{100}$ : MAJOR IN PROXIMO MARIS LITTORE  $\frac{27}{100}$  LIN: MINOR IN APICE PICHINCHA  $\frac{16}{100}$  LIN.

MARE 27 MIN; AD NIVEM IN CHIMBORASO 19' 51"; EX QUA ET ALIIS OBSERVATIS, QUITI 22' 50."

37, DISTANTIA INSTRUMENTO DODECAPEDALI MENSURATA GRAD. 47, MIN. 28, SEC. 36:

33"; REFRACTIONE IN 66 GRAD. ALTITUDINIS 0' 15"; PARALLAXI VERO 4" 40",

CA ÆQUINOCTIUM MARTII 1737, GRAD. 23, MIN. 28, SEC. 28.

ERO: ) DECLINATIO AUSTRALIS, JULIO 1737, GRAD. 1, MIN. 23, SEC. 40.

DIANI SEU LATITUDINIS PRIMUS, AD LIBELLAM MARIS REDACTUS, HEXAP. 56650.

DRUM MEMORIAM,

MIÆ, GEOGRAPHIÆ, NAUTICÆ INCREMENTA,

QUITENSIS SOC. JESU AFFIXO, HUIUS ET POSTERI ÆVI UTILITATI V. D. C.

ATORES. ANNO CHRISTI M. DCCXLII.

i-dessus, pour en représenter le quart, devoit avoir 9 pouces, 1 ligne, 7 dixièmes.

**B U S**  
**MARIÆ DE LA CONDAMINE,**  
**IM ACADEMIA,**  
**ITI;**

NTALIS AB OBSERVATORIO REGIO, GRAD. 81, MIN. 22:

, GRAD. 8, MIN. 45: ANNO 1742, GR. 8, MIN. 20:

NO 1739, GRAD. 12: QUITI, 1741, GRAD. 15.

3, IN HEXAPEDIS PARIENSIBUS,

UM PLERIQUE FLAMMAS EVOMUERUNT,

COTAGAY ETIAM-NUNC ARDENTIS 2678, CHIMBORASO 3220, ILINISA 2717:

HA MONTIS VERTICE CONSPICUÆ 2042:

VIS INFIMÆ PERMANENTIS IN MONTIBUS NIVOSIS.

TORRIDA, EAQUE PARUM VARIABILIS,

, AD CRUCEM, POLL. 17, LIN. 7; AD NIVEM, POLL. 16, LIN. 0:

GELU, AD 1080 PARTES IN AQUA FERVENTE INTUMESCIT,

AD 1029: IN FASTIGIO PICHINCHA, A 995 AD 1012.

0, HEXAPEDARUM 175.

**D II, IN ALTITUDE SOLI QUITENSIS, ARCHETYPUS**

---

ET UNIVERSALIS!)

IO MARIS LITTORE  $\frac{27}{100}$  LIN: MINOR IN APICE PICHINCHA  $\frac{16}{100}$  LIN.

REF IN CHIMBORASO 19' 51"; EX QUA ET ALIIS OBSERVATIS, QUITI 22' 50."

MENTO DODECAPEDALI MENSURATA GRAD. 47, MIN. 28, SEC. 36:

GRAD. ALTITUDINIS 0' 15"; PARALLAXI VERO 4" 40",

II 1737, GRAD. 23, MIN. 28, SEC. 28.

RALIS, JULIO 1737, GRAD. 1, MIN. 23, SEC. 40.

EXNIS PRIMUS, AD LIBELLAM MARIS REDACTUS, HEXAP. 56650.

M,

UTICÆ INCREMENTA,

XO, HUIUS ET POSTERI ÆVI UTILITATI V. D. C.

M. DCCXLII.

*La m<sup>te</sup> , devrait avoir 9 pouces , 1 ligne , 7 dixiemes.*

*Tome XIII. N<sup>o</sup>. XII.*

deux pierres avoient été taillées, sculptées, polies dans le fond même de la ravine où elles avoient été trouvées; l'Inscription y fut gravée aussi, à la réserve de ce qui regardoit les deux Officiers Espagnols, qui fut laissé en blanc. Ensuite les pierres furent enlevées avec un engin, fixé dans la Plaine, au bord d'une cavée de soixante toises de profondeur. Mais les cables étant de cuir, comme les cordes du Pais, une pluie abondante, qui retarda le travail, allongea tellement les torons, qu'ils se rompirent; & l'une des pierres, retombant au fond de la Ravine, y fut brisée en mille pieces. Ainsi les peines de six mois furent perdues en un instant. Heureusement, M. de Morainville trouva une autre pierre, & le dommage fut réparé.

Enfin les Pyramides étoient achevées, & M. de la Condamine attendoit que les pierres, qui portoient l'Inscription, fussent en place, pour en faire dresser un Procès verbal, auquel il devoit joindre le dessin des Pyramides, avec une copie figurée de l'Inscription, & présenter le tout à l'Audience royale; lorsque Dom George Juan & Dom Antoine d'Ulloa revinrent à Quito, & présenterent à ce même Tribunal, une Requête, par laquelle ils expoisoient « que M. de la Condamine, de son autorité privée, sans l'aveu de M. Godin, l'Ancien des trois Académiciens, & sans permission de l'Audience, avoit fait ériger deux Pyramides où il avoit fait graver une Inscription injurieuse à la Nation Espagnole, & personnellement à Sa Majesté Catholique; que contre tout droit, il avoit omis d'y faire mention d'eux, quoiqu'ils eussent été envoyés par leur Souverain, en qualité d'Académiciens Espagnols, & pour le même ouvrage que les Académiciens François; qu'il avoit nommé, dans l'Inscription, deux Ministres de France, sans parler de ceux d'Espagne; enfin que pour le couronnement des Pyramides, il avoit mis une Fleur-de-lis, ce qui bleffoit l'honneur de la Personne royale, &c: d'où ils concluoiient que les Inscriptions fussent supprimées, que M. de la Condamine fut admonesté, &c. »

On ne donne que le précis d'une Requête peu mesurée, qui n'étoit pas, à la vérité, leur ouvrage, mais celui d'un Avocat qu'ils y avoient employé. Sur cet exposé, quelques Auditeurs, qui ne se souvenoient plus de l'Arrêt, furent prêts d'ordonner la démolition des Pyramides; mais l'Avocat qui faisoit les fonctions de Rapporteur, suivant l'usage des Tribunaux d'Espagne, aiant représenté aux Juges qu'à son rapport ils avoient rendu, neuf ou dix mois auparavant, un Arrêt sur cette matiere, la Cour ordonna que la Requête fut communiquée aux Académiciens François. Dans l'intervalle, plusieurs personnes proposerent un accommodement, & M. Godin offrit une Inscription, qui fut agréée des Parties adverses, en déclarant d'ailleurs qu'il s'étoit entièrement reposé sur son Collègue, de la construction des Pyramides. Mais M. de la Condamine, qui trouvoit

à-peu-près aussi considérable. Ainsi ce qu'on cherchoit est trouvé. Il n'est ni vraisemblable, ni même possible, surtout aujourd'hui, qu'une différence de 400 toises puisse être attribuée aux erreurs d'Observation; mais

quand cela seroit possible, au moins est-il évident que la différence de 800 toises, dont le degré du Pérou est plus long que celui de Laponie, est réelle, quelque erreur qu'on veuille supposer dans les Observations.


OBSERVATIONS POUR LA FIGURE DE LA TERRE.


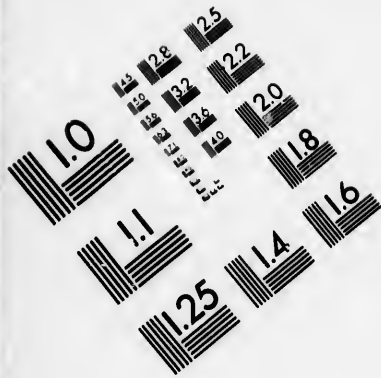
HISTOIRE DES PYRAMIDES DE QUITO.

2717.

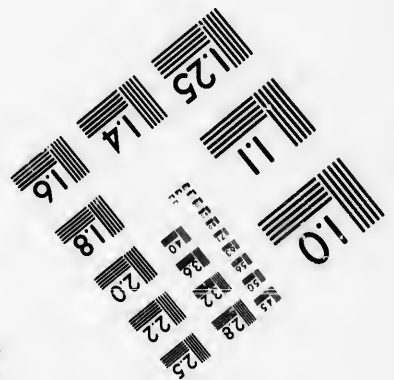


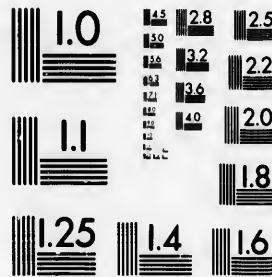
2' 50."

6650.





**IMAGE EVALUATION  
TEST TARGET (MT-3)**



**Photographic  
Sciences  
Corporation**

23 WEST MAIN STREET  
WEBSTER, N.Y. 14580  
(716) 872-4503



OBSERVA-  
TIONS POUR  
LA FIGURE DE  
LA TERRE.

HISTOIRE  
DES PYRAMI-  
DES DE QUI-  
TO.

son honneur blessé par la Requête, demanda, pour première condition, qu'il lui fût permis d'y faire une Réponse publique; & pour seconde, que si l'on s'accordoit sur l'Inscription, on ne plaideroit point sur les autres Grieffs. Ces propositions ne furent point acceptées, & le procès fut repris. Cependant l'Académicien présenta un Mémoire, dont on seroit fâché de ne pas trouver ici les principaux traits.

» Les deux Officiers Espagnols étoient mal fondés à se prétendre en-  
» voies pour mesurer la Terre. Les seuls Académiciens François étoient  
» chargés de cette commission, & n'étoient obligés de la partager avec  
» personne. Il suffisoit, pour s'en convaincre, de jeter les yeux sur les  
» Passeports de Sa M. C., qui, en permettant aux François d'aller mesu-  
» rer dans ses Etats les degrés voisins de l'Equateur, ne leur imposoit  
» que deux conditions; l'une, de se soumettre aux visites ordinaires dans  
» toutes les Douanes de leur passage; l'autre que le Roi nommeroit deux  
» Personnes intelligentes en Mathématique & en Astronomie, pour assister  
» aux opérations, & pour en garder une note (53). Aussi, lorsque l'ordre fut  
» venu de France, de s'en tenir à la mesure du Méridien, ils ne pen-  
» rent plus à l'Equateur, qu'ils s'étoient attendus à mesurer avec les Aca-  
» démiciens; ils n'avoient pas même apporté d'Instrumens propres à ces  
» mesures; & s'ils reçurent un Quart-de-cercle & quelques autres Inf-  
» trumens de Paris, ce fut pour s'exercer aux observations Astronomiques  
» & aux opérations de Trigonométrie, dont ils n'avoient alors aucune  
» pratique. Enfin, & c'est le point décisif, l'Inscription étoit destinée à  
» marquer le nombre de toises de la première base: s'il y avoit eu de  
» l'erreur sur cette mesure, les seuls Académiciens François en eussent  
» été responsables à l'Académie & au Public. D'ailleurs peut-on s'imagi-  
» ner que des Espagnols eussent été chargés de mesurer une base en toi-  
» ses du Châtelet de Paris? C'est néanmoins ce qu'il auroit fallu suppo-  
» ser, puisque les deux Officiers n'avoient point apporté de modèle de la  
» Vire d'Espagne, sur la longueur de laquelle les Espagnols ne sont pas  
» même d'accord (54). «

On ne s'étend pas davantage sur le fond du Procès, parceque jusqu'ici rien ne manque à l'évidence. A l'égard des accusations personnelles, M. de la Condamine n'eut qu'à produire, contre les deux premières, l'Arrêt de l'Audience Royale, & la déclaration de M. Godin. Aux autres, il répondit que l'Inscription n'étoit pas plus injurieuse à la Nation Espagnole qu'à la Nation Angloise, puisqu'elle ne parloit pas plus de l'une que de l'autre; & que si les deux Officiers n'y étoient pas nommés, ils ne devoient s'en prendre qu'à eux-mêmes, puisqu'ils avoient refusé de l'être en qualité de *Coopérateurs*; offre que rien n'obligeoit de leur faire, & qu'ils

(53) Para que assistan à todas las observaciones.

(54) Dom George Juan, depuis son retour à Madrid, en 1746, a déterminé le rapport de la vire de Castille à la toise de Paris, de 144 à 331; en comparant, à l'Étalon de la vire du Conseil Royal de Castille, une règle

de demi-toise, qu'il avoit lui-même étalon-  
née à Quito, sur la toise de fer que les  
Académiciens avoient apportée de Paris au  
Pérou, & qui servit à toutes leurs opéra-  
tions. Voyez les Observat. Phys. & Astron.  
à la fin du Voïage au Pérou,

avoient dû regarder comme une politesse : qu'il étoit bien étrange que l'Inscription fût qualifiée d'injurieuse pour S. M. C. , & qu'on pût soupçonner des François de manquer de respect pour un Souverain du Sang de leur Roi ; mais qu'on s'en rapportoit à ceux qui entendoient la force du terme *Auspiciis* , & le sens dans lequel il est employé dans les Inscriptions antiques, pour juger s'il n'exprimoit pas la protection du Roi Catholique avec plus de dignité & d'énergie que *Volente Philippo V* , qu'on vouloit lui substituer, & qui d'ailleurs étoit superflu, puisqu'on ne pouvoit supposer qu'un Ouvrage de cette nature s'exécutât sur les Terres d'un Souverain, sans son agrément : que le terme d'*Académiciens Espagnols* , répété jusqu'à cinq fois dans la Requête, n'étoit pas exact ; & que les deux Officiers n'étant pas de l'Académie *Espagnole* de Madrid , mais seulement de celle des Gardes de la Marine de Cadiz, qui étoit une Ecole d'exercice , leur titre d'*Académiciens* devoit être converti en celui d'*Académistes* : que les noms des Ministres d'Espagne pouvoient paroître une circonstance étrangère , au lieu qu'on ne porteroit jamais le même jugement de ceux des Ministres de France ; qu'ils avoient été les Promoteurs de cette glorieuse entreprise ; & que d'ailleurs les Parties adverses pouvoient faire élever à leurs frais d'autres Pyramides , sur lesquelles on ne leur contesteroit pas la liberté de faire graver tout ce qu'ils jugeroient à propos. Pour la Fleur-de-lis, qui terminoit les Pyramides, M. de la Comdaine faisoit voir que l'Ecusson entier des Armoiries d'Espagne, qu'on proposoit d'y substituer, n'étoit pas propre à faire un couronnement isolé ; qu'il avoit suivi un usage constant, & conforme aux règles, en faisant servir d'ornement la pièce principale des Armes du Seigneur : qu'ayant bâti sur les Terres du Roi d'Espagne, & l'Inscription étant dédiée à ce Monarque (43), il avoit dû tirer cet ornement des armes personnelles du Roi Philippe V, puisque l'Inscription n'étoit pas dédiée aux Rois d'Espagne en général, mais au Monarque régnant ; d'autant plus qu'il n'y avoit aucune raison de préférence, pour choisir dans les Armoiries de cette Couronne une Pièce plutôt qu'une autre, comme le Lion, la Tour, la Grenade &c, qui sont les Armes particulières de divers Roiaumes dont la Monarchie d'Espagne est formée ; que si l'on vouloit supposer que le choix de la Pièce fût indifférent, pourvu qu'elle fut tirée des Armoiries d'Espagne, la Fleur-de-lis pouvoit encore être choisie à ce titre, puisque l'Ecusson du Roiaume de Naples, qui fait partie de celui d'Espagne, est semé de Fleurs-de-lis.

Quant aux prétentions, qu'on supposoit que la France pourroit former à l'occasion de cette Fleur-de-lis, l'Académicien allegua (car j'étois obligé, dit-il, de répondre sérieusement) que cette crainte étoit visiblement chimérique, non-seulement par les raisons précédentes, mais parce que le nom de Philippe V, qui commençoit l'Inscription, levoit toute équivoque ; que d'ailleurs cette Fleur-de-lis ne tiroit pas plus à conséquence que celles qu'on voioit à Quito même, dans la frise du Frontispice de l'Eglise de Saint François, bâtie depuis deux siècles, & qui n'avoient pas fourni plus de

(55) Par la formule, *Auspiciis Philippi V*.

OBSERVATIONS POUR LA FIGURE DE LA TERRE.

HISTOIRE DES PYRAMIDES DE QUITO.



OBSERVATIONS POUR LA FIGURE DE LA TERRE.

HISTOIRE DES PYRAMIDES DE QUI-TO.

prétexte à la France pour former des prétentions sur l'Amérique ; qu'à la Maison de Farneze & à la Ville de Florence , qui ont aussi pour armes des Fleurs-de-lis ; que si la crainte des Parties adverses avoit le plus léger fondement , il falloit convenir que la France avoit été bien négligente à faire valoir le droit qu'elle pouvoit tirer , par conséquent , sur les conquêtes du nouveau Monde , de la Fleur-de-lis qui marque le Nord dans toutes les Bouffoles de l'Europe , & qui a servi de guide aux Colombes , aux Vespuces & aux Magellans , pour leurs Découvertes. Je témoignai ma surprise ; de l'ombrage qu'on prenoit d'une Fleur-de-lis , tirée des propres Armes du Monarque régnant , dans une Ville où l'on voioit de toutes parts l'Aigle Impériale , tantôt peinte ou sculptée , jusqu'à la Porte de l'Audience Roiale , tantôt brodée , découpée , moulée sur les harnois des Chevaux , sur les Meubles , sur les Autels mêmes , & qui étoit regardée apparemment comme une décoration sans conséquence. Il auroit pû ajouter qu'à Madrid même on n'y faisoit pas plus d'attention , s'il eut pû prévoir alors que huit ans après on verroit l'Aigle à deux têtes , chargée en cœur de l'Escusson de la Maison d'Autriche , servir de fleuron à la fin des Chapitres ; dans la Relation publiée par ceux qui lui faisoient un crime d'avoir couronné les Pyramides d'une Fleur-de-lis (56).

Enfin , il insinuoit dans son Mémoire , comme il l'avoit dit au Procureur Général de l'Audience , que pour prévenir toute interprétation suspecte , il n'y avoit qu'à couvrir de la Couronne d'Espagne la Fleur-de-lis des Pyramides , & qu'alors on ne pourroit plus douter qu'elle ne fût le symbole d'un Roi d'Espagne , né Prince de la Maison de France. Il concluoit par demander la confirmation de l'Arrêt du 2 Décembre 1740 , & l'approbation de l'Audience Roiale pour l'Inscription qu'il avoit fait graver , de concert avec ses deux Collègues.

On aura peine à croire qu'une affaire si simple ait pû donner matiere à plus de quatre-vingt rôles *in-folio* d'Ecritures , sans compter les Lettres particulieres , & les Mémoires qui avoient précédé , dont M. de la Condamine assure qu'on auroit pû faire une liasse encore plus épaisse. Les Officiers Espagnols aiant été appellés à Guayaquil , où l'on craignoit une descente des Anglois , l'Audience Roiale ne laissa point , après quelques lenteurs , de rendre un nouvel Arrêt , qui fut signé le 7 Juillet 1742 , & qui portoit permission , aux Académiciens François , de faire élever , dans la Plaine d'Yaruqui , deux Pyramides en mémoire de leurs Observations ; sous la condition expresse de rapporter , dans deux ans , la confirmation du Conseil Suprême des Indes , & de faire mettre la couronne de l'Espagne sur les Fleurs-de-lis qui terminoient les deux Pyramides. L'Inscription étoit approuvée dans toutes ses parties ; les noms des deux Officiers Espagnols y devoient être inserés , avec les qualités sous lesquelles ils avoient été envoiés pour assister aux opérations des Académiciens François ; & l'Arrêt du 2 Décembre 1740 étoit confirmé à ces conditions.

M. de la Condamine triomphoit. Les deux Espagnols obtenoient moins qu'il ne leur avoit offert. Il se hâta de remplir la condition qui regardoit

(56) Journal de M. de la Condamine , pp. 251 & précédentes.

les Fleurs-de-lis : & le Procès verbal en fut fait par un Huissier. Cette opération avoit été précédée d'une autre. En commençant le travail, il n'avoit pas été possible d'insérer dans la fondation des Pyramides, une copie de l'Inscription, parceque les termes n'en étoient point encore arrêtés, ni par conséquent autorisés par l'Audience Royale; mais l'Académicien s'étoit réservé un moyen de suppléer à cette omission. Il avoit fait dresser un mât fort haut, dont le pié remplissoit le vuide de la Meule de Moulin qui marquoit le centre de la base de chaque Pyramide. On avoit ensuite élevé le pié-d'estal & le reste de l'édifice. Des cordes, tendues du haut du Mât aux quatre angles, avoient guidé les Maçons dans l'alignement des viverrées; mais cet usage n'étoit qu'accessoire, & M. de la Condamine s'étoit proposé un but différent. En retirant le mât, après l'entière construction des Pyramides, il étoit resté, à sa place, un canal creux, qui aboutissoit au milieu de la Meule de Moulin placée au centre de la fondation. Quelque tems avant la visite de l'Huissier, & lorsque tous les termes de l'Inscription eurent été concertés, l'Académicien se transporta aux Pyramides, & laissa tomber, dans le canal qui les traversoit depuis le sommet jusqu'à leur base, une longue boîte de plomb, soudée, qui contenoit une Planche d'argent, de six pouces sur quatre, où il avoit fait graver par M. de Morainville, la copie figurée de l'Inscription, telle qu'elle étoit sculptée sur la face de la Pyramide. Un mélange de soufre fondu & de brique pilée, qui faisoit un enduit très dur, couvroit cette boîte, & la préservoit de toute sorte d'humidité. La masse tomba, par son propre poids, dans l'intérieur de la Pyramide, au centre vuide de la Meule de Moulin qui occupoit le milieu de la fondation. M. de la Condamine n'eut qu'un seul Témoin, dont l'assistance étoit nécessaire. Cet air de mystère devoit être indispensable, dans un Pais où toutes les opérations précédentes avoient été regardées du Peuple comme une espece de magie, & où le plus léger soupçon auroit suffi pour faire espérer un trésor en démolissant les Pyramides.

Lorsque l'Académicien présenta le Procès verbal à l'Audience, il demanda que quelqu'un fût nommé pour graver les noms des deux Officiers Espagnols, dans l'espace blanc qu'il avoit laissé sur la pierre. Il représenta, qu'il ne l'avoit pas rempli, parceque l'Arrêt ne l'en chargeoit point nominément, & parcequ'il avoit à craindre, de la part des deux Officiers, quelque nouvel incident sur leurs titres & leurs qualités, qui pouvoit lui attirer un second Procès; que d'ailleurs il ignoroit si la Cour, en déclarant qu'ils avoient droit d'être nommés dans l'Inscription comme *Assistans*, avoit prétendu les forcer d'y voir leurs noms gravés avec cette qualité, pour laquelle ils avoient tant de répugnance, & qu'il n'avoit pas voulu leur donner cette mortification; mais qu'il déposoit cent pistres (57), pour la main-d'œuvre, & pour le salaire de celui qui seroit chargé de la Commission. Le Procureur Général, à qui le Procès verbal & la Requête furent communiqués, se plaignit de l'inexécution de l'Arrêt, dans la partie du blanc, qui n'étoit pas remplie; & le même jour, l'Audience ordonna qu'elle le fût. Alors, par une dernière Requête, l'Académicien ex-

(57) 500 francs.

Tome XIII.

N n n n

OBSERVATIONS POUR LA FIGURE DE LA TERRE.

HISTOIRE DES PYRAMIDES DE QUI-TO.

OBSERVA-  
TIONS POUR  
LA FIGURE DE  
LA TERRE.

HISTOIRE  
DES PYRAMI-  
DES DE QUI-  
TO.

posa qu'un ordre vague, d'exécuter l'Arrêt, n'avoit pû lui faire présumer qu'il dût graver les deux noms de sa propre main; que son devoir l'appelloit à Cuença (58), pour terminer un Ouvrage qui duroit depuis sept ans, & que delà il devoit retourner en France, pour rendre compte de ses travaux au Roi & à l'Académie; que n'ayant encore trouvé personne qu'il pût charger de la Commission, il laissoit cent piastras à Quito, entre les mains d'un homme de crédit, pour les remettre à celui qui seroit nommé par l'Audience. Quelle que pût être la décision de cette Cour, pour cette fois, dit-il, il étoit bien résolu de ne pas retarder son départ: mais heureusement ses conclusions lui furent aussitôt adjugées par un nouvel Arrêt; & le lendemain, 4 de Septembre 1742, il fit son dernier adieu à Quito.

M. de la Condamine ne se contenta point d'emporter une copie authentique de toutes les Pièces d'un Procès qui avoit duré plus de deux ans; il pria M. Bouguer, qui devoit retourner en France par une autre route, d'en prendre un duplicata. Son voiage par la Riviere des Amazones, dont l'article suivant contiendra la relation, & divers détours forcés, ne lui aiant pas permis d'arriver à Paris, avant la fin de Février 1745, M. Bouguer, qui l'avoit précédé de huit mois, avoit déjà remis les Pièces à M. le Comte de Maurepas; & ce Ministre avoit écrit à M. l'Ambassadeur de France à Madrid. Ainsi l'affaire étoit désormais entre les mains de la Cour & de l'Académie des Sciences. Il se fit d'autres démarches; mais M. de la Condamine demeura d'autant plus tranquille, qu'indépendamment de l'attention du Ministère, il savoit qu'une copie du Procès avoit été remise à la Cour d'Espagne, & qu'il ne pouvoit se persuader qu'on donnât atteinte à la décision d'un Tribunal supérieur, qui avoit prononcé sur des Pièces si claires. Ajoutons que Dom George Juan, celui des deux Officiers Espagnols qui avoit marqué le plus de chaleur, avoit assuré, dans le voiage qu'il fit à Paris en 1746, qu'il ne pensoit plus au Procès des Pyramides (59).

Cependant, à la fin de Septembre 1747, on apprit qu'il y avoit eu des ordres de la Cour d'Espagne pour la démolition du Monument. A la vérité, sur les représentations de Dom George, ils furent presque aussitôt révoqués; mais au mois de Septembre de l'année suivante, M. de la Condamine fut, par une Lettre de Dom Antoine d'Ulloa, qui faisoit alors imprimer sa Relation historique, qu'il y avoit un autre ordre expédié, pour substituer une nouvelle Inscription à celle qui étoit gravée sur les Pyramides. Dom Antoine en envoia une copie. Outre la suppression des noms de divers Ministres de France, elle contenoit divers changemens, surtout un, contre lequel les Académiciens François devoient réclamer. Il étoit question du nombre de toises auquel ils avoient fixé la longueur de la base,

(58) M. de la Condamine, retenu depuis plusieurs mois à Quito par le Procès des Pyramides, étoit pressé par M. Bouguer de se rendre à l'autre extrémité de la Méridienne, pour des Observations correspondantes & décisives, auxquelles M. Bouguer menaçoit de

renoncer, si M. de la Condamine retardoit son départ. *Journal Historique*. p. 164.

(59) D'ailleurs il n'y avoit pas d'apparence qu'il pût être renouvelé sans que les Académiciens fussent entendus, & sans que la Cour de France en fût informée.

pour leur mesure horizontale à differens niveaux. Dans la nouvelle Inscription, ce nombre étoit converti en un autre, qui désignoit la distance prise en droite ligne, inclinée entre les deux extrêmes inégalement élevés. Les Académiciens avoient affecté de ne pas l'indiquer, parcequ'il supposoit un long calcul, dans le résultat duquel on pouvoit differer. Cependant, par le changement qu'on faisoit à l'Inscription, on les rendoit gans d'un nombre qui n'étoit pas celui qu'ils avoient adopté. Les conséquences en furent représentées à Dom Antoine, qui les sentit; & l'Inscription nouvelle fut réformée d'après celle des Académiciens, quoique le nombre de toises soit un peu différemment exprimé.

M. de la Condamine la donne, telle qu'elle est rapportée dans la Relation publiée à Madrid (60); sans y joindre aucune réflexion sur la sup-

OBSERVATIONS POUR LA FIGURE DE LA TERRE.

HISTOIRE DES PYRAMIDES DE QUITO.

(60) La voici :

PHILIPPO V

HISPANIARUM ET INDIARUM REGE CATHOLICO,  
LUDOVICI XV FRANCORUM REGIS CHRISTIANISSIMI POSTULATIS,  
REGIÆ SCIENTIARUM ACADEMIÆ PARISIENSIS VOTIS  
ANNUENTE, AC FAVENTE.

LUDOV. GODIN, PETRUS BOUGUER, CAR. MARIA DE LA CONDAMINE  
EJUSDEM ACADEMIÆ SOCII,

IPSIUS CHRISTIANISSIMI REGIS JUSSU ET MUNIFICENTIA  
AD METIENDOS IN ÆQUINOCTIALI PLAGA TERRESTRES GRADUS;  
QUÒ VERA TERRÆ FIGURA CERTIUS INNOTESCERET,  
IN PERUVIAM MISSI;

SIMULQUE

GEORGIUS JUAN S. JOANNIS HIERO-SOLYMITANI ORD. EQUES,  
ET ANTONIUS DE ULLOA,

UTERQUE NAVIUM, BELLICARUM VICE-PRÆFECTI,  
ET MATHEMATICIS DISCIPLINIS ERUDITI,

CATHOLICI REGIS NUTU, AUCTORITATE, IMPENSA  
AD EJUSDEM MENSIONIS NEGOTIUM EODEM ALLEGATI,  
COMMUNI LABORE, INDUSTRIA, CONSENSU  
IN HAC YARUQUENSI PLANITIE

DISTANTIAM HORIZONTALEM  $6272\frac{51}{2}$  PARIS. HEXAPEDARUM  
IN LINEA A BOREA OCCIDENTEM VERSUS GRAD. 19, MINUT.  $25\frac{1}{2}$   
INTRA HUIUS, ET ALTERIUS OBELISCI AXES EXCURRENTEM,  
QUEQUE AD BASIM PRIMI TRIANGULI LATUS ELICIENDAM,  
ET FUNDAMENTUM TOTI OPERI JACIENDUM INSERVIRET,  
STATUERE.

ANNO CHRISTI M. DCCXXXVI. MENSE NOVEMBRI.

CUJUS REI MEMORIAM

QUABUS HINC INDE OBELISCORUM MOLIBUS EXTRACTIS,  
ÆTERNUM CONSECRARI PLACUIT.

Nnnnij

OBSERVA-  
TIONS POUR  
LA FIGURE DE  
LA TERRE.

HISTOIRE  
DES PYRAMI-  
DES DE QUI-  
TO.

pression des noms des deux Ministres François (60), & sur la manière adroite dont l'objet de la commission des deux Officiers Espagnols y est énoncée. Il reconnoît, au contraire, que le tour en est heureux noble, & simple, tel que l'exige le Style lapidaire.

Malheureusement, la révocation du premier ordre n'avoit pû arriver à Quito aussi promptement que l'ordre même. Il fut exécuté ponctuellement, c'est-à-dire, que les Pyramides furent démolies. On a sù, depuis, qu'il y avoit eu de nouveaux ordres expédiés à la Cour de Madrid, pour les reconstruire. Mais, en supposant qu'ils dussent avoir leur exécution, M. de la Condamine crut devoir exposer des inconvéniens, dont il est important que le Public soit instruit.

Pour la construction des Pyramides qui ont été démolies, il avoit fallu tirer de 500 piés de profondeur, douze ou quinze mille quintaux de roche; chercher, comme on a vu, deux Tables de pierre, d'une grandeur suffisante; fonder l'une des deux Pyramides sur piloris; amener de l'eau, d'une distance de deux lieues &c: enfin seize mois avoient à peine suffi pour conduire l'Ouvrage à sa perfection, & les obstacles avoient été tels, que s'il étoit question de recommencer, l'Académicien confesse qu'il n'en auroit plus la patience & le courage. Qui que ce soit, dit-il, qui se charge de la nouvelle construction, n'aura ni les mêmes motifs, ni les mêmes ressources, dans un País où les Arts sont encore au berceau. D'ailleurs, il ne lui paroît pas douteux qu'au moment de la démolition, avant l'arrivée de l'ordre pour le rétablissement, tous les matériaux des Pyramides n'aient été dispersés, & que les Voisins ne s'en soient saisis, pour en faire un autre emploi. Comment donc s'imaginer que la constance & l'industrie n'aient pas manqué à ceux qu'on a chargés de la réédification?

Ce n'est qu'une partie du mal. On a fouillé jusques dans les fondemens des Pyramides, pour y chercher deux lames d'argent, qu'on a sù que M. de la Condamine y avoit placées, & sur lesquelles il avoit fait graver la même Inscription que sur les Tables de pierre. On a donc dérangé les Meules, dont les centres marquoient les deux termes de la Base. Aura-t-on replacé ces centres au même point où ils étoient? Les Indiens, à la discrétion desquels l'Ouvrage aura été abandonné, auront-ils réuni dans la même direction la ligne tracée sur les Meules? Auront-ils orienté les Pyramides nouvelles sur les Régions du Monde? Quand on auroit senti la nécessité de toutes ces attentions, se fera-t-il trouvé, dans le País, quelqu'un qui en ait été capable? ou, du moins, peut-on s'en croire sûr? Qui fera garant que la Base, comprise entre les deux nouvelles Pyramides, ne soit pas, ou plus longue, ou plus courte, que celle que les Académiciens avoient tracée avec tant de scrupule?

(60) Aujourd'hui, que le point de vue est plus éloigné, on peut juger, avec beaucoup de vraisemblance, que cette suppression vint de la jalousie du Ministre d'Espagne. M. de la Condamine se plaint seulement que les Parties n'eussent point été entendues. Il ap-  
prit trop tard, dit-il, qu'un excès de délica-

tesse de la part d'un Ministre, dont le nom étoit dans l'Inscription, l'avoit porté à se reposer du succès sur l'évidence du droit, sans agir aussi vivement qu'il l'auroit pû, s'il ne s'étoit pas regardé comme Partie intéressée. *Ibid.* p. 267.

Il est donc certain, non-seulement pour les Mathématiciens, mais pour quiconque veut y réfléchir, que les deux termes extrêmes de la Base sont perdus à jamais; ou, ce qui revient au même, qu'on ne peut avoir aucune certitude morale qu'ils soient conservés. Le nouveau Monument peut donc servir, tout au plus, à perpétuer la mémoire d'un Voyage, déjà célèbre dans la République des Lettres, mais non à constater, sur le terrain, la longueur réelle de la Base; usage auquel l'ancien Monument étoit principalement destiné, & qu'aucun autre ne peut parfaitement suppléer. C'est ce que M. de la Condamine n'a pû se dispenser de déclarer hautement, pour prévenir les conséquences qui seroient à craindre, si jamais on vouloit faire servir la distance des deux nouvelles Pyramides à vérifier les mesures des Académiciens, ou si, les supposant bien orientées, on croioit pouvoir conclure que la Méridienne eût changé de direction. Il prévoioit d'ailleurs, il osoit prédire en 1750, que malgré les ordres de la Cour d'Espagne, les Pyramides ne seroient jamais relevées; sur quoi il s'en rapportoit aux éclaircissemens à venir, supposé que, jamais on en reçût; comme il en appelloit à l'évidence, pour l'incertitude qu'il y auroit toujours sur la distance des centres (61). Il s'est passé six années, sans que l'événement ait démenti sa prédiction.

C'EST DE LUI, ENCORE, que nous emprunterons quelques circonstances du retour de ses Collegues: celles du sien se trouveront dans la Relation de son Voyage sur la Riviere des Amazones. Il nous apprend que M. Bouguer, étant parti de Quito le 20 Février 1742, prit la route de Cartthagene & de Saint Domingue; qu'il arriva en France sur la fin de Juin 1744; qu'il rendit compte, à l'Académie, des opérations pour la mesure du Méridien, dans l'Assemblée publique du mois de Novembre suivant, & qu'au commencement de l'année 1745 il fut gratifié d'une pension de mille écus sur la Marine (62).

Après le départ de M. Bouguer & de M. de la Condamine, M. Verguin, resté à Quito pour aider M. Godin dans ses dernières opérations trigonométriques, tomba dangereusement malade. Sa santé fut long-tems à se rétablir, & ne lui permit de se mettre en chemin qu'en 1745. Il prit sa route par Guayaquil, Panama, Porto-Belo, Saint Domingue, c'est-à-dire la même que les Académiciens avoient suivie en allant au Pérou. En arrivant à Paris, au commencement de 1746, il obtint le Brevet d'Ingénieur de la Marine, à Toulon, sa Patrie. Il y est aujourd'hui Ingénieur en Chef.

M. Godin, l'ancien des trois Académiciens, & qui avoit proposé le Voyage de Quito, étoit chargé de l'administration des fonds destinés à l'entreprise. Il avoit ordre de ne laisser aucune dette en Amérique. Les dépenses qu'il avoit été obligé de faire pour le service, & le malheureux

(61) Tout ce récit est tiré de l'Histoire des Pyramides, jointe en Appendix, avec les preuves, au Journal de M. de la Condamine.

(62) M. Bouguer donna, en 1746, son Traité du Navire, fruit de ses méditations

sur les Montagnes du Pérou; & en 1748, son Livre de la Figure de la Terre, déterminée par ses observations & celles de M. de la Condamine. On a déjà parlé de son Mémoire, lu à l'Académie, en 1744.

OBSERVATIONS POUR LA FIGURE DE LA TERRE.

HISTOIRE DES PYRAMIDES DE QUITO.

RETOUR DES ACADÉMICIENS FRANÇOIS.

M. Bouguer.

M. Verguin.

M. Godin.

OBSERVA-  
TIONS POUR  
LA FIGURE DE  
LA TERRE.

RETOUR DES  
ACADÉMIC.  
FRANÇOIS.

succès de sa tentative pour détourner la Riviere de Pisqué (63), le retenoient à Quito. Dans ces circonstances, le Viceroi & l'Université de Lima lui offrirent, au commencement de 1744, la Place de premier Cosmographe de S. M. C. & la Chaire de Mathématique, vacante par la mort du Docteur Dom Joseph *Peralta*, qu'il accepta pour un tems. L'Université de Lima écrivit même une Lettre obligeante à l'Académie des Sciences, dans la seule vue de l'engager à trouver bon que M. Godin, après avoir achevé les affaires de sa mission, passât quelques années dans la Capitale du Pérou, pour y faire des disciples, & répandre les lumieres de l'Académie dans cette partie du nouveau Monde. Il s'étoit rendu à Lima dès le mois de Juillet 1744, avec Dom George Juan; & bien-tôt après il entra dans ses nouvelles fonctions, auxquelles on joignit celle de composer la Gazette du Pérou. Il étoit à Lima, pendant l'affreux tremblement de terre, qui ruina presqu'entièrement cette Ville, le 28 Octobre 1746, & qui laissa subsister à peine quelques vestiges du Callao, englouti avec tous les Habitans. M. Godin fut consulté par Dom Joseph *Manso y Velasco*, de *Superunda*, alors Viceroi du Pérou, sur la réédification de Lima & du Callao. L'année d'après, aiant reçu de France, des fonds qui le mirent en état de satisfaire à ses engagemens, il partit de Lima au mois d'Août 1748, pour revenir en Europe par la route de Buenos-Aires. Au mois de Février 1751, il se rencontra, à Rio Janeiro, avec M. de la *Caille*, parti du Port de l'Orient le 25 Novembre 1750 pour aller faire des Observations Astronomiques au Cap de Bonne-Espérance; & la même année, dans le cours de Juillet, il arriva heureusement à Lisbonne sur la Flotte de Fernambuc. Delà, il se rendit à Madrid, où il séjourna quelques mois; il revint à Paris sur la fin de l'année 1752, & partit en Octobre 1753, avec sa Famille, pour aller s'établir en Espagne. Peu de tems après son retour à Madrid, il y perdit, de la petite vérole, son Fils unique, jeune Homme de grande espérance. M. Godin est aujourd'hui à Cadix; Directeur Général de l'Académie des Gardes de la Marine d'Espagne, avec 4000 Ducats d'appointemens & le Brevet de Colonel d'Infanterie.

M. de Jussieu.

M. de Jussieu, excité par les Lettres de M. de la Condamine à prendre comme lui la route des Missions de Mainas & du Para, c'est-à-dire celle de la Riviere des Amazones, comme la plus propre à multiplier ses recherches de Botanique & d'Histoire naturelle, se dispoisoit en 1747 à suivre un si bon conseil: mais à la veille de son départ, il fut retenu par un Décret de l'Audience de Quito, qui défendoit de lui louer des Mules & des Indiens, & qui lui fut signifié à lui-même, pour l'empêcher de partir. Rien n'est plus honorable, pour lui, que cette espece de violence. Les preuves qu'il avoit données de son habileté, & la confiance qu'on avoit à ses lumieres, avoient fait juger son secours nécessaire, dans un tems où la petite vérole ravageoit toute la Province. Après la Contagion, il reprit le dessein de descendre le Fleuve des Amazones, & pénétra même à pié dans la Province de Canelos; mais il y reçut des Lettres

(63) Voyez le Journal de M. de la Condamine.

de la Cour de France qui l'obligerent d'aller joindre M. Godin à Lima , pour lui demander , au cas qu'il se fixât dans cette Ville , une copie de ses Observations & les instrumens de l'Académie , particulièrement la Toise de fer qui avoit servi à régler toutes les mesures. Il trouva M. Godin prêt à repasser en Europe. L'un & l'autre partirent ensemble , à la fin d'Août 1748 , & se mirent en chemin vers Buenos-Aires , en traversant le haut Pérou , le Tucuman & le Paraguay. Dans cette longue route , M. de Jussieu quitta son Compagnon de Voyage , pour aller herboriser aux environs de Santa-Cruz de la Sierra , dans le dessein de le rejoindre ensuite à Buenos-Aires. On ignore par quels obstacles il fut arrêté : mais on a sù que son départ aiant été retardé jusqu'en 1753 , il étoit prêt alors à reprendre sa route par Buenos-Aires , avec M. l'Evêque de Potofi ; & si l'on en a reçu quelques nouvelles depuis , elles n'ont pas été publiées. M. de la Condamine vante la nombreuse collection de Plantes , de Graines , de Fossiles , de Minéraux , d'Animaux & de morceaux précieux d'Histoire Naturelle de tout genre , qu'il rapporte pour fruit de ses longues & pénibles recherches , avec un grand nombre de desseins bien exécutés , de la main de M. Morainville.

M. Godin des Odonais , cousin germain de l'Académicien , paroissoit fixé à Quito par un Etablissement. Il y avoit épousé , au mois de Décembre 1741 , la Fille de M. de *Granmaison* , François , né à Cadix , & depuis Corrégeur d'Oravalo , dans la Province de Quito , par la faveur du Marquis de *Castel Fuerte* , Viceroi du Pérou , auquel il s'étoit attaché en Espagne. Mais l'envie de repasser en France , avec sa Famille , le fit aller au Para , en 1749 , pour reconnoître la route que M. de la Condamine lui avoit tracée en descendant la Riviere des Amazones , & qui est devenue ensuite familiere aux Espagnols. Du Para , il écrivit en France , la même année , pour se procurer des recommandations & des Passeports , dans la résolution où il étoit d'amener sa Famille par la même route. On a sù depuis , qu'il étoit passé à Cayenne , où il étoit encore en 1754.

Enfin , sans parler de M. Couplet & de M. Seniergues qu'un mauvais sort avoit conduits au Pérou pour y trouver leur tombeau , M. de Morainville & M. Hugo étoient les seuls ; en 1751 , qui fussent encore dans la Province de Quito , apparemment , par les fréquentes occasions qu'ils y avoient d'exercer leurs talens & leurs lumieres. Mais ils n'en marquoient pas moins , dans leurs lettres , qu'ils aspiraient au moment de pouvoir partir , pour venir finir leurs jours dans leur Patrie. Cette année même ( 1756 ) ils en écrivoient encore dans les mêmes termes.

On regretteroit de ne pas trouver au nombre de ces illustres Voyageurs Dom Pedro Maldonado , qu'on va voir descendre le Fleuve des Amazones avec M. de la Condamine , & dont le nom d'ailleurs a déjà paru tant de fois dans ce Recueil ; sans compter la part qu'il y a lui-même , par la belle Carte de la Province de Quito , dressée en partie sur ses Mémoires. C'est à M. de la Condamine qu'on a l'obligation d'avoir recueilli les circonstances de son retour & celles de sa mort , comme un tribut qu'il a cru devoir à l'amitié (64).

(64) Dans son Journal , p. 208.

OBSERVATIONS POUR LA FIGURE DE LA TERRE.

RETOUR DES ACADÉMICIENS FRANÇOIS.

M. des Odonais.

M. de Morainville.

Dom Pedro Maldonado.



OBSERVA-  
TIONS POUR  
LA FIGURE DE  
LA TERRE.

RETOUR DES  
ACADÉMIC.  
FRANÇOIS.

Ses services.

Ses récompensés.

Ses Voïages.

M. Maldonado, arrivé au Para, avec l'Académicien, en partit le 3 Décembre 1743, sur la Flotte Portugaise, & fut rendu à Lisbonne au mois de Février suivant. Dans l'absence de M. de Chavigny, Ambassadeur de France, pour qui M. de la Condamine lui avoit donné des Lettres, il fut reçu par M. de Beauchamp, chargé des affaires de France. Mais, pressé par ses affaires, il se hâta de passer à Madrid. Quoiqu'ordinairement un Espagnol d'Amérique (65) soit longtems Etranger dans cette Cour, M. Maldonado ne tarda point à s'y familiariser. Il fit imprimer, suivant l'usage, un Mémoire contenant le détail de ses services, avec la preuve authentique qu'il avoit établi un nouveau Port sur la Riviere des Emeraudes, & pratiqué, dans un terrain couvert de Forêts inaccessibles (66), un chemin fort utile au Commerce de Panama avec la Province de Quito, qui n'avoit eu jusqu'alors d'autre Port, ni d'autre débouché, que Guayaquil. Dans une entreprise plusieurs fois tentée, & toujours abandonnée, il avoit fallu tout son courage pour triompher des obstacles. Son mérite & ses talens n'échapperent point à la pénétration des Ministres Espagnols: il obtint, pour son Frere aîné, le titre de Marquis de Lisés, & pour lui-même la confirmation du Gouvernement de la Province d'Esmeraldas, avec la survivance pour deux Successeurs à son choix; 5000 Piastres (67) d'appointement assignés sur les Douanes du nouveau Port, la clé d'or, & le titre de Gentilhomme de S. M. C.; honneurs dont il devoit peu jouir.

Il vint en France, à la fin de 1746; il assista souvent aux Assemblées de l'Académie des Sciences, qui lui donna des Lettres de correspondance. En 1747, il fit la Campagne de Flandres avec M. le Duc d'Huescar, Ambassadeur d'Espagne, & suivit la personne du Roi dans toutes ses marches: il vit de près la Bataille de Lawfeld & le Siège de Berg-op-zoom; spectacles assez étranges, observe M. de la Condamine, pour les yeux d'un Créole du Pérou, sorti récemment d'un País où les grands événemens de l'Europe font à peine, sur un petit nombre de Lecteurs, la même impression que ceux de l'Antiquité Grecque ou Romaine font sur nous (68). La même année, il parcourut

(65) On a vu qu'il étoit né & qu'il avoit ses Etablissmens au Pérou.

(66) Voyez, ci-dessus, divers endroits de la Description.

(67) 25000 livres de France.

(68) Une Lettre, qu'il écrivit, le 28 d'Août 1747, à M. de la Condamine, donne une singuliere idée de ce qui s'étoit passé dans son ame: « J'ai passé le Samedi, tout l'après-midi, & le Dimanche depuis quatre heures du matin jusqu'à 10 du soir, sur le champ de Bataille, très proche de la personne du Roi, voyant & écoutant tout ce que vous aurez appris de la journée de Lawfeld. Vous pouvez juger quel étonnement m'a dû causer le spectacle d'objets si nouveaux & si étranges à mes yeux, jusqu'à présent fermés & ensevelis dans le sommeil de la profonde paix de la Pro-

» vince de Quito, où la vite d'une saignée  
» est capable de faite évanouir. Il faudroit  
» avoir vû l'Enfer de près, ou du moins  
» avoir été au pié du Volcan de Coto-Paxi,  
» le jour qu'il vomit tant de flammes, pour  
» se faire une idée du feu qui sortoit de Law-  
» feld & des autres retranchemens des An-  
» glois; & il faudroit n'être pas mortel,  
» pour imaginer jusqu'ou les François ont  
» porté la valeur, l'intrépidité & l'acharne-  
» ment, pour y attaquer leurs Ennemis, les  
» en chasser & les vaincre. Pendant tout ce  
» tems, le courage & la constance avec les-  
» quels S. Majesté supportoit les fatigues &  
» les incommodités de cette terrible journée,  
» sa vigilance, l'humanité & l'héroïsme que  
» ses regards & ses discours inspiroient,  
» m'ont rempli d'admiration, & d'une foule  
» de sentimens divers, qui tous font son élo-  
» la Hollande,

la l  
noï  
moi  
d'ol  
cou  
de  
déli  
ran  
la S  
avo  
& n  
à M  
avo  
Mac  
dan  
ces  
pou  
pléc  
re j  
nuar  
mér  
aman

D  
Mér  
& c  
C'et  
Des  
son  
de l  
bass  
piers  
lités

»  
» ne  
» du  
» né  
» s  
se r  
a re  
si P  
ordi  
voir  
» A

» ge  
» qu  
(6)

la Hollande, & revint passer l'Hiver à Paris. Il lui manquoit de connoître l'Angleterre : la suspension d'armes lui en facilita le moïen. Au mois d'Août 1748, il se rendit à Londres, qui fournissoit à peine assez d'objets à son insatiable curiosité ; mais il fut arrêté, au milieu de sa course, par une fièvre ardente & une fluxion de poitrine, dont la force de son tempéramment, ni l'art du fameux Docteur Mead, ne purent le délivrer ; il mourut le 17 Novembre de la même année, âgé d'environ quarante ans. Sa dernière sortie avoit été pour se rendre à l'Assemblée de la Societé Royale, où il venoit d'être agréé. Les Amis, que son mérite lui avoit déjà faits à Londres, lui procurèrent à l'envi toute sorte de secours, & mirent le sceau sur ses effets, qu'ils envoïerent, suivant son intention, à M. de la Condamine, avec ses clés & son Portefeuille. M. Maldonado avoit laissé, à Paris, deux caissés remplies de Dessëins, de modeles de Machines, & d'instrumens de divers métiers, qu'il comptoit de porter dans sa Patrie, où il se flattoit de pouvoir introduire le goût des Sciences & des Arts ; & personne n'étoit plus capable d'y réussir. Sa passion pour s'instruire embrassoit tous les genres ; & sa facilité à concevoir suppléoit à l'impossibilité où il s'étoit vû de les cultiver tous dès sa premiere jeunesse. Sa physionomie étoit prévenante ; son caractere doux & insinuant, & sa politesse extrême. Il eut pour Amis toutes les personnes de mérite dont il fut connu. L'Historien de l'Académie des Sciences n'a pas manqué d'honorer sa mémoire d'un éloge.

Depuis sa mort, M. de la Condamine a pris soin d'achever sur ses Mémoires, & sur ceux qu'il y a joints, la Carte de la Province de Quitô, & de la faire graver en quatre feuilles qu'il a publiées sous son nom. C'est la même, dont nous n'avons fait que donner une copie dans la Description de cette Province, d'après celle que l'Académicien a jointe à son Journal. Sa Majesté Catholique fit demander les Planches, dont M. de la Condamine étoit demeuré dépositaire, & qu'il remit à M. l'Ambassadeur d'Espagne. Ce Ministre retira aussi un Coffre, rempli de Papiers, de Mémoires de la main de Dom Pedro Maldonado, & de curiosités d'Histoire Naturelle.

» C'EST AINSI, conclut M. de la Condamine, que par une suite d'évé-  
 » nemens au-dessus de la prévoïance humaine, mon Voïage particulier a  
 » duré près de dix ans ; & que depuis notre départ de France, jusqu'à l'an-  
 » née 1751, où je publie ce Journal (69), il s'en est écoulé plus de seize,  
 » sans que nous soïons encore tous rassemblés. Dans un autre endroit,  
 » se rappelant les peines auxquelles il s'est vu exposé, surtout celles qu'on  
 » a représentées à l'occasion des Pyramides, il termine son récit par un trait  
 » si Philosophique, qu'on ne le soupçonnera point de cette dissipation trop  
 » ordinaire aux grands Voïageurs, qui leur a fait quelquefois reprocher d'a-  
 » voir acquis toutes leurs connoissances aux dépens de celle d'eux-mêmes.  
 » Aujourd'hui, dit-il, je crois n'avoir rien de mieux à faire, que d'ou-

» ge, & celui de l'incomparable Nation est postérieur à ce tems, dans ce qu'on a dit  
 » qui lui obéit. *Ibid.* p. 209. de ses Collegues, n'est pas tiré de son Ou-  
 » (69) On doit comprendre que tout ce qui vrage.

Tome XIII.

O o o o

OBSERVA-  
 TIONS POUR  
 LA FIGURE DE  
 LA TERRE.

RETOUR DES  
 ACADÉMIC.  
 FRANÇOIS.

Sa mort.

Son éloge.

Sa Carte & ses  
 Papiers.

CONCLUSION.

## CONCLUSION

« blier les fatigues & les peines qu'il m'en a coûté, pour une chose que  
 « je vois avec d'autres yeux ; depuis que le tems & l'expérience m'ont  
 « appris que celles qu'on souhaite, avec le plus d'ardeur, ne peuvent  
 « nous dédommager du repos que l'on perd pour les obtenir, & que tout ce  
 « qui dépend des Hommes ne mérite pas d'être pris assez vivement pour  
 « y sacrifier sa tranquillité (70).

(70) Journal du Voyage fait par ordre du Roi, &c. p. 218. Histoire des Pyramides, pag. 27.

FIN DU TOME XIII.

---

 APPROBATION.

J'Ar lû, par ordre de Monseigneur le Chancelier, le treizieme Tome de  
*l'Histoire générale des Voyages* ; & je n'y ai rien trouvé qui puisse empêcher  
 l'impression. Fait à Paris, ce 28<sup>e</sup> Novembre 1756.

C A P P E R O N N I E R.

---

De l'Imprimerie de DIDOT.

que  
ont  
vent  
c ce  
our

and

de  
em

