

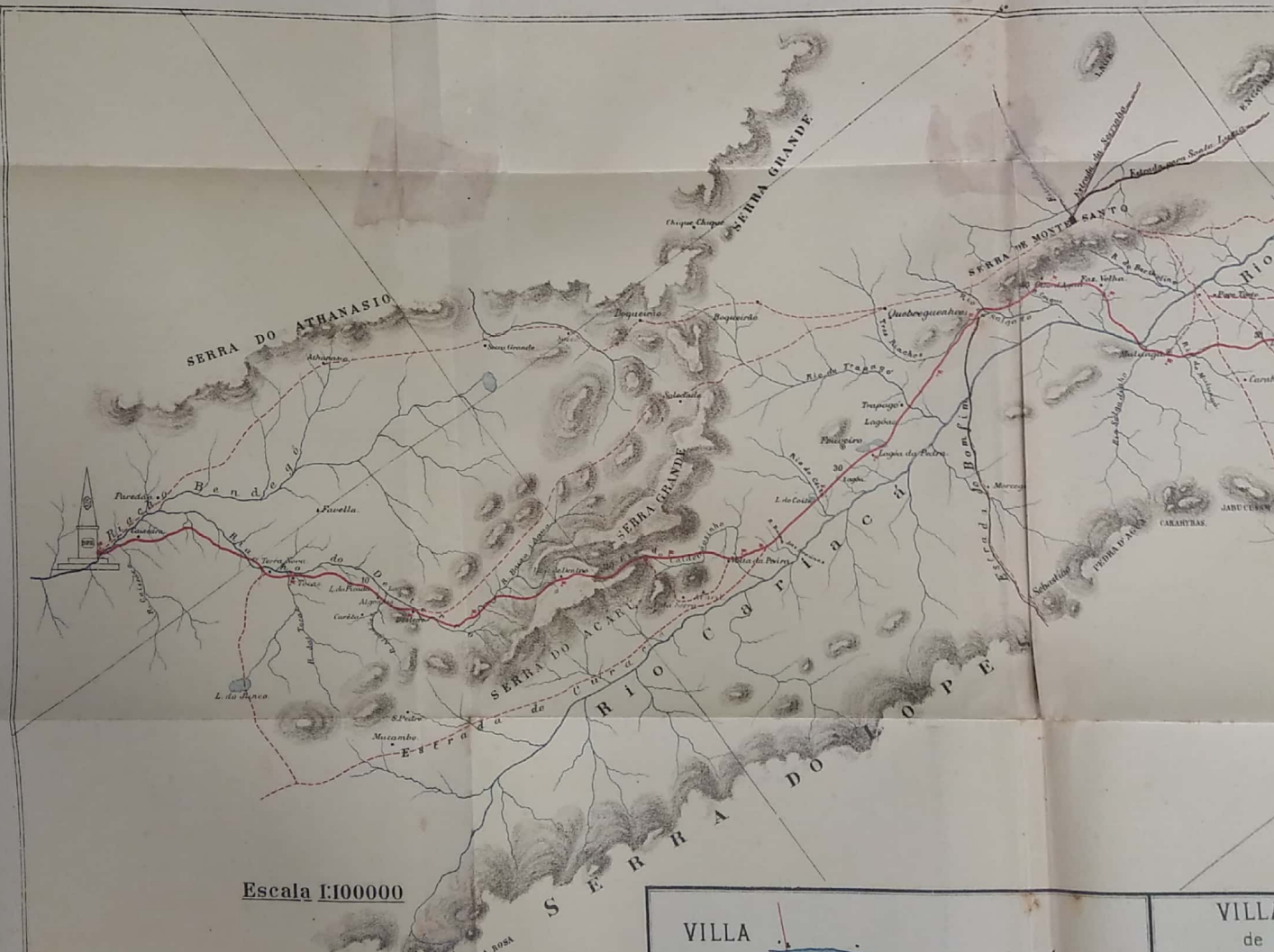
# COMM PLANTA E PERFIL LONG



Merc. DP. 2°

Escalas Hor. 1:20000  
Vert. 1:1000

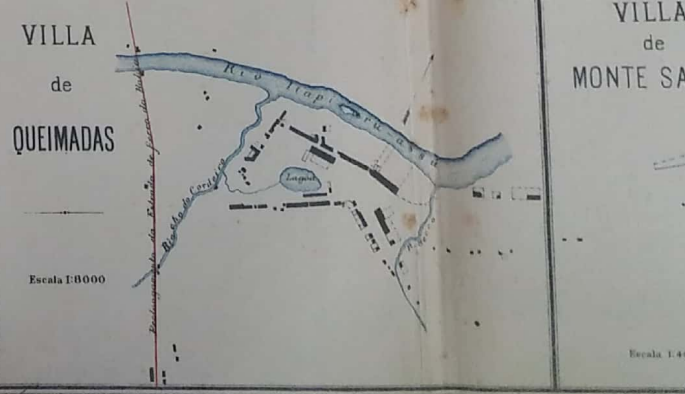
Kil. 0 10 20 30 40



Escala 1:100000

## LEGENDA

- Estrada percorrida
- Caminhos reconhecidos
- Acampamentos da Comissão
- Lugares onde o meteorito cahio do carretão
- Villas
- Povoações
- Povoados
- Fazendas
- Estações da Estrada de Ferro
- Estradas



# COMISSÃO DO BENDEGO

## PLANTA E PERFIL LONGITUDINAL DA ESTRADA PERCORRIDA PELO METEORITO

### COMISSÃO:

José Carlos de Carvalho  
Vicente José de Carvalho Engenheiro Civil.  
Humberto Saraiva Antunes Engenheiro Civil.  
1887 à 1888.



VILLA  
de  
MONTE SANTO

Escala 1:4000

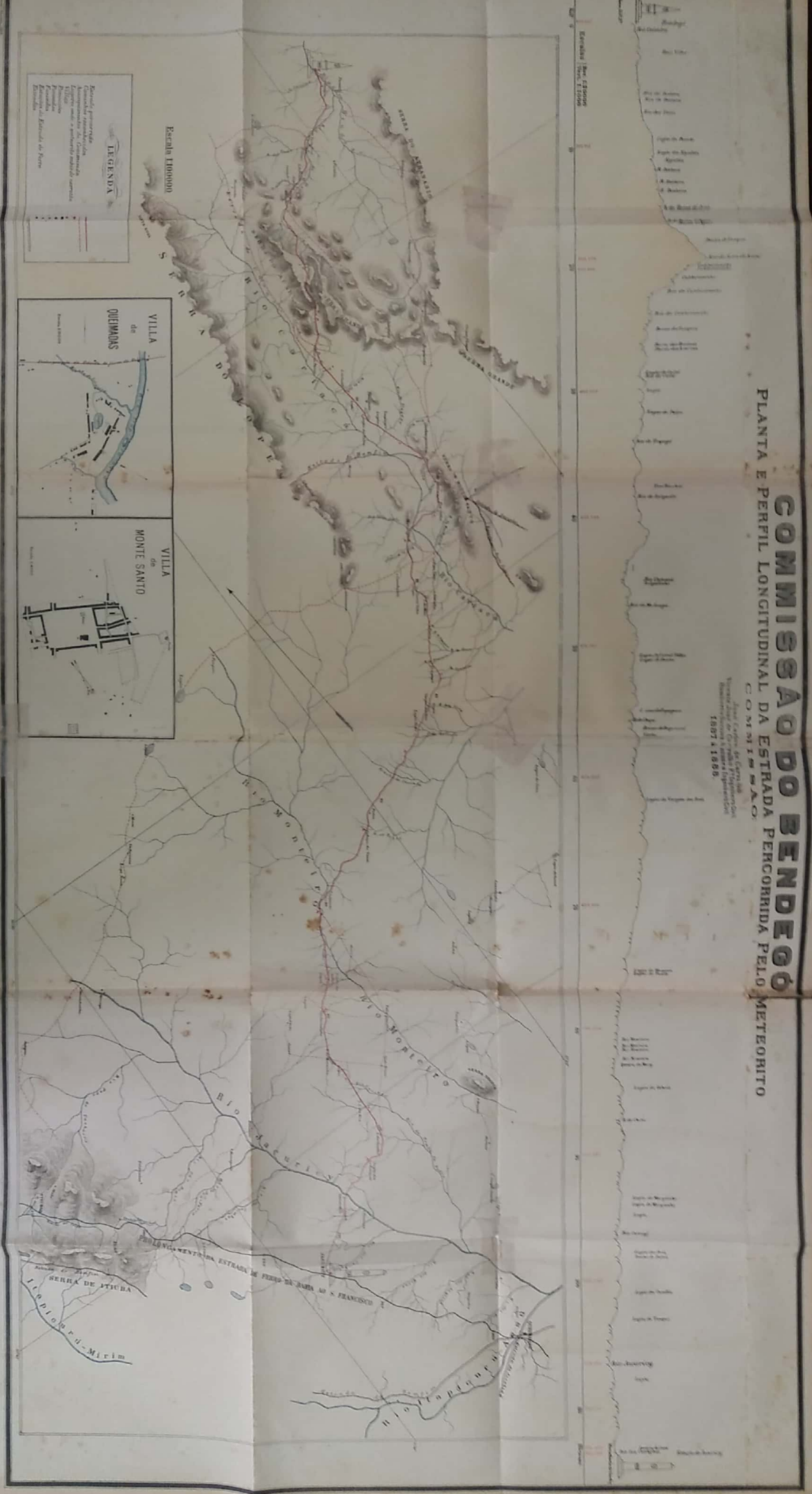
# SENDEGÓ PERCORRIDA PELO METEORITO



# COMISSÃO DO BENDEJO

## PLANTA E PERFIL LONGITUDINAL DA ESTRADA PERCORRIDA PELO METEORITO

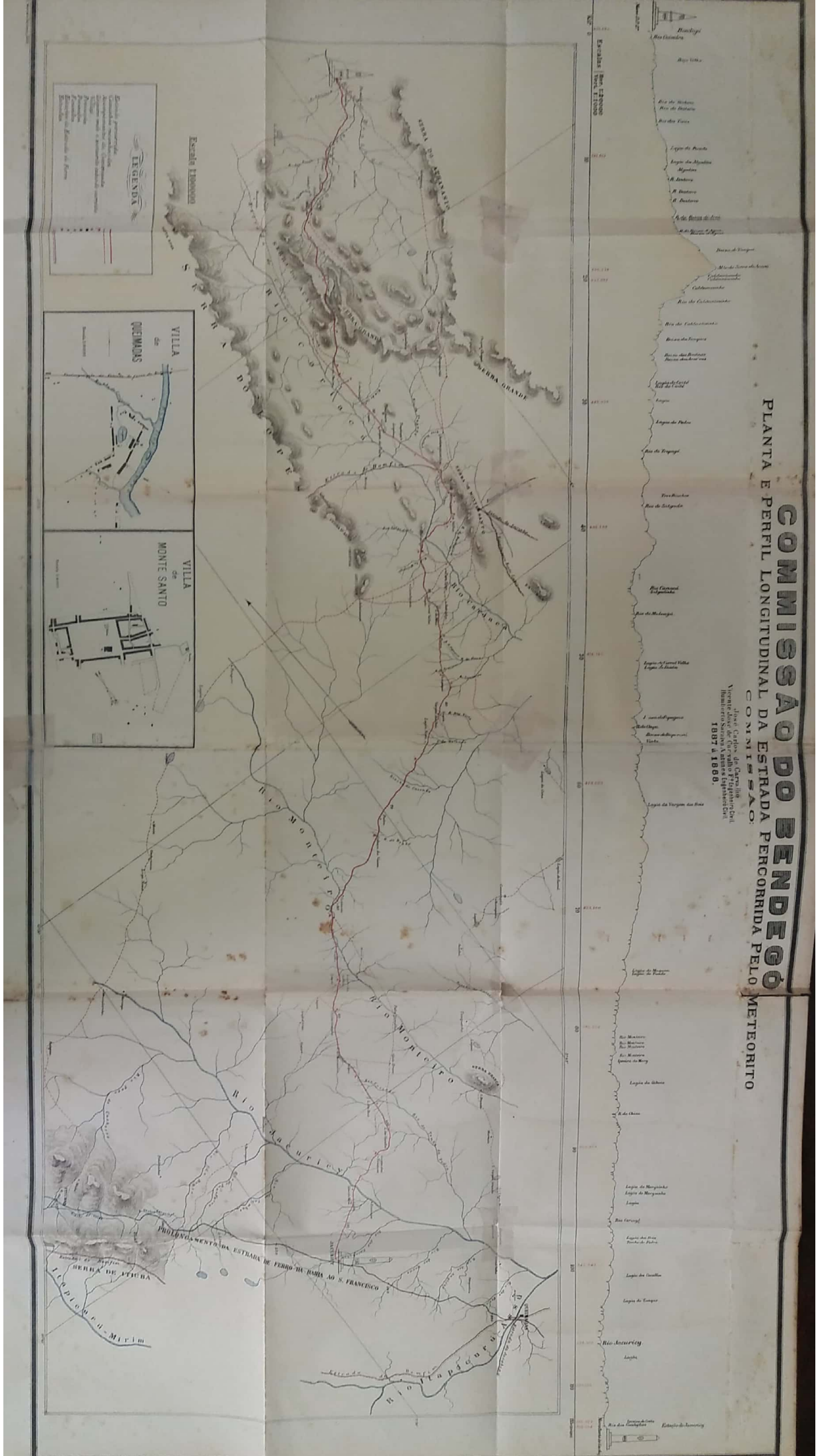
José Carlos de Oliveira  
Humberto de Moraes  
1897-1898



**LEGENDA**

Linhas e pontos vermelhos  
Indicam as estradas  
Linhas azuis  
Indicam os rios  
Linhas pretas  
Indicam os caminhos  
Linhas cinzas  
Indicam os limites das terras





Escala Horizontal  
 Escala Vertical  
 1:100000  
 1:10000

VILLA  
 dos  
 SERRAVALLES

VILLA  
 do  
 MONTE SANTO

**COMISSÃO DO BENDEGO METEORITO**  
**PLANTA E PERFIL LONGITUDINAL DA ESTRADA PERCORRIDA PELO**  
**COMISSÃO DO BENDEGO METEORITO**  
 Viagem de Reconhecimento  
 do Meteorito de Benedito  
 em 1887 e 1888.