

青森縣地誌
全

特31
393

023304-000-5

特31-393

青森縣地誌


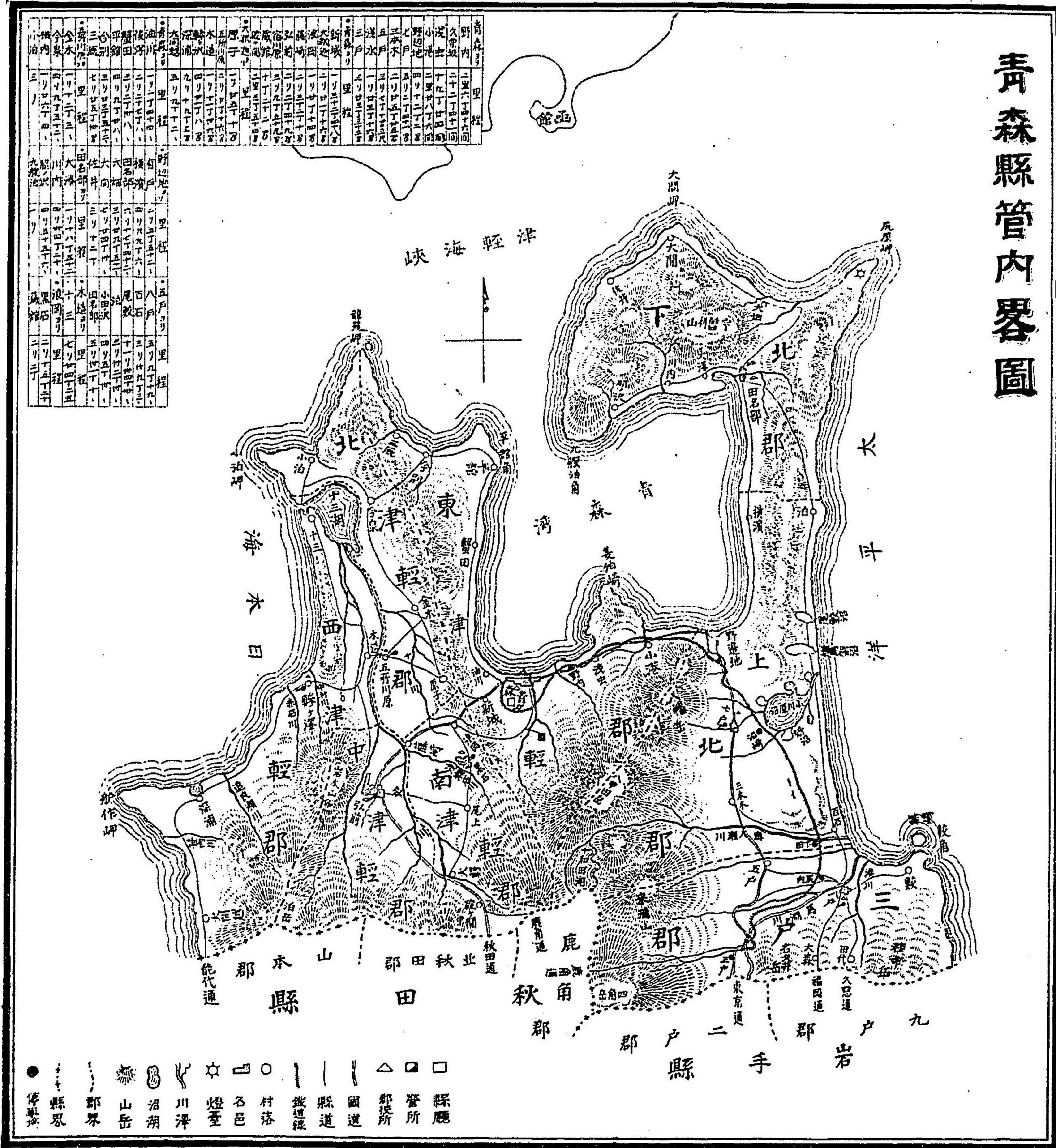
梶山 信順/編

M26

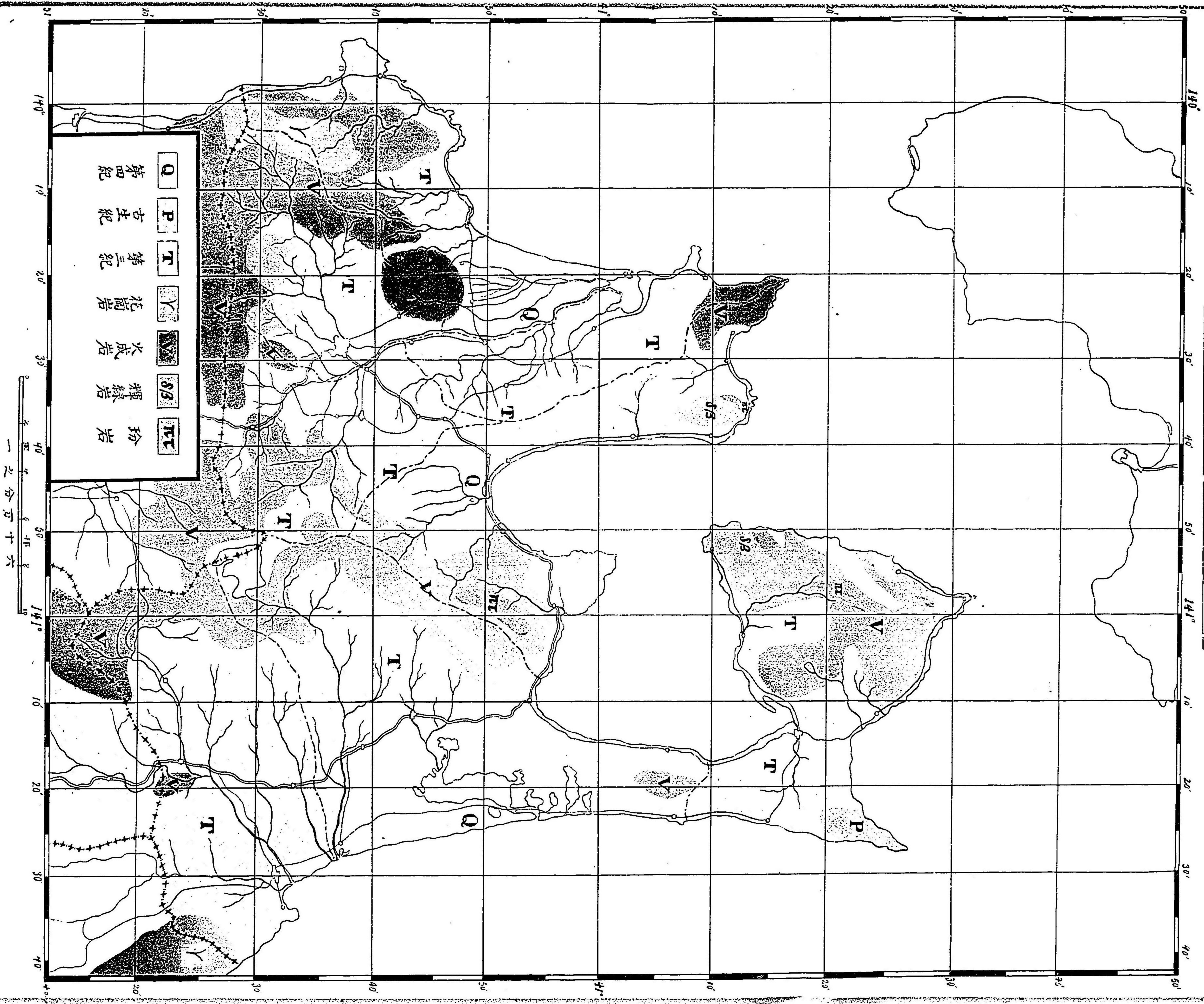
ADC-0185




青森縣管内畧圖



青森縣地圖





凡例

此書ハ通常ノ地誌ト異ニシテ総論各論ヲ分ツコトヲ以テ然

地理共ニ大綱ヲ記載ス

地理ニ關係アル歴史ヲ附載ス

道及ヒ縣道ヲ別々ニ記載ス

ノハ皆舊史ニ據レリ引用セル書目ノ重ナルモノ左ノ如シ

縣治一覽 葦道圖記 日本地文學

青森縣内氣象一覽表 大日本地質豫察圖

青森縣產業統計表 津輕一統誌



藩祖略

以上

向鶴

青森縣地誌

歸山信順編著

位置及境界 我青森縣ハ本洲東北ノ盡頭ニシテ北ハ津輕海峽ヲ隔テ北海道渡島
 國ニ接ス東ハ太平洋ニ臨ミ西ハ日本海ニ枕シ南ハ山脈ヲ以テ岩手縣北九戸二
 戸ノ兩郡及秋田縣鹿角北秋田山本ノ三郡ニ界ス蓋シ二戸ハ陸奥國ニ北九戸及鹿
 角ハ陸奥國ニ北秋田及山本ハ羽後國ニ屬ス本縣ノ東端ヲ三戸郡鮫村大字濱通字
 鮫下ノ北緯四十二分ニアリ西端ヲ西津輕郡深浦村大字船作トス東經百三十
 九度五十分ニアリ南端ヲ三戸郡留崎村大字目時トス北緯四十四度八分ニアリ北
 緯ヲ三戸郡大間辨天島トス北緯四十一度三十三分ニアリ而シテ縣廳
 東津輕郡十度四十五分北緯四十四度五十一分ニ位ス
 面積及人口 本縣ハ二戸郡ヲ除キタル陸奥國ノ全部ヲ管シ一市八郡アリ其
 面積人口次ノ如シ

郡	市	面積	東	西	南	北	人口
東津輕郡		一八三、七二	九、一五	一六、一八			七六、九四二



西津輕郡	一一五、八六	一一二、二五	一六、三〇	六三、三四五
中津輕郡	六八、八八	六、〇〇	六、一八	四九、〇一五
南津輕郡	八四、八一	六、二五	八、二四	八五、七五二
北津輕郡	六九、二九	三、〇六	一一、三三二	六四、一二五
上北郡	一五八、一九	七、二四	一四、一五	五九、三〇八
下北郡	一〇九、五一	一三、〇〇	一一、〇六	二七、六三九
三戸郡	八〇、八六	一三、〇六	五、一八	一〇四、五七〇
弘前市	、三四	、三四	一、〇五	三一、三二〇
合計	八七一、四五	五八、〇七	四三、三二二	五六二、〇〇六

右ノ表ニ據テ各郡市人口ノ疎密ヲ比較スルトキハ弘前市ハ最稠密ニシテ之ヲ除ケハ三戸郡ヲ第一トシ下北郡ヲ最稀疎ナリトス而シテ本縣全体ヨリ算スルトキハ一方里ニツキ人口六百四十五人ノ割合ナリ
又各郡ノ面積ヲ百トスレハ田畑山林原野及其他(牧場、宅地等ヲ含ム)ノ割合次ノ如シ

郡名	田	畑	山林	原野	其他	郡名	田	畑	山林	原野	其他
東津輕	三	一	九一	四	一	北津輕	九	三	八一	四	三
西津輕	五	一	八一	七	六	上北	二	五	五一	二八	一四
中津輕	六	三	七九	九	三	下北	一	一	八七	九	二
南津輕	九	三	七九	七	二	三戸	四	一七	六五	九	五

之ヲ平均スルトキハ本縣全部百ノ中田五畑四山林七七原野一〇其他ハ四ナリトス
ハ海岸及嶋嶼 本縣ハ海岸ノ出入甚々多ク沿岸凡二百里アリ東北ニ斗出スルヲ斗南半島ト稱シ下北郡ノ全部及上北郡ノ一部ヨリ成リ西ニ斗出スルヲ津輕半島ト稱シ東津輕北津輕西津輕三郡ノ一部ヨリ成ル其間ニ抱ク所ノモノハ即陸奥海ニシテ東西十五里南北十里夏泊崎(ナットサキ)其間ニ斗出シテ野邊地青森ノ二大灣ニ分ツ岬ノ前方ニ大嶋アリ西南近海ニ散布スル小島ヲ裸岡(ハダカカモメ)茂浦(モウラ)湯野(ユノ)嶋等トス
斗南半島ノ最北端ハ即大間岬ニシテ其前面ニ屹立スルモノヲ辨天嶋ト云フ之ヨリ西海岸ニ沿ヒ九艘泊岬ニイタルノ間ハ斷崖相連リ奇嶂怪巖處々ニ散布シテ勝

景多シ九艘泊岬前ニ辨天嶋アリ又鯛嶋ト稱スル暗礁アリ大間岬ノ東ニアタリ半嶋ノ東北端ヲナスモノヲ尻矢岬トス此邊岩崖相連リ海上ニ斗出スルヲ二里半巾十町岬脚尙海中ヲ走ル一里余暗礁多シ其有名ナルヲ大根礁トシ岬頭ノ東北三十二町ニアリ又岬北海馬嶋等アリ此近海航行危険ナルヲ以テ燈台ノ設ケアリ大間岬ノ近傍亦斷崖相連ル然レ此兩岬間ハ砂濱亦多シ尻矢岬ヨリ鮫岬ニイタルノ間ハ出入少ク物見岬中山岬ヲ除クノ外ハ多ク砂濱ナリ斗南半嶋ノ西南九艘泊角ノ近傍ハ岩崖相連レ之ヨリ以東多クハ白砂ニシテ東北ニ突出スル一里許以テ大湊灣ヲ擁スルモノヲ芦崎トス陸奥灣ノ沿岸ハ夏泊崎ヲ除キ多クハ砂石ニシテ津輕半嶋ノ東端ヲナスモノヲ平館岬トシ斗南半嶋ノ九艘泊岬ト相對シ其間三里余ニ過キズ之ヲ平館海峡トナス之ヨリ西北端龍飛岬ニイタルノ間ハ斷崖相連リ岩石處々ニ起伏シテ其奇勝斗南半嶋ノ西岸ニ髣髴タリ此間ノ海ヲ三厩灣トイフ龍飛岬近傍ハ斷崖屹立シ南ニ帶嶋アリ之ヨリ西岸ニ沿ヒ小泊ニ至ルノ間ハ又岩石多ク危峙セリ小泊ヨリ以西突出スル岬ヲ權現崎トシ小泊灣ヲ抱ク之ヨリ以南ハ多ク砂濱ナリ十三以南餘ヶ澤ニ至ル間ハ所謂七里長濱ニシテ人烟ヲ絶シ只波

浪ノ岸ヲ擊ツアルノミ鱈ヶ澤ニハ辨天崎斗出シテ鱈ヶ澤灣ヲ擁セリ之ヨリ沙濱岩崖相連リ以テ秋田縣ノ境ナル管生ノ崎ニ至ル其間ニ大戸瀬船作ノ兩岬アリ此近海ノ深サ及潮ノ満干 大平洋及日本海ノ岸ハ一般ニ深クシテ海草亦多ク津輕海峡ハ深サ百尋ニ越ユル處アリト雖モ陸奥灣ハ五十尋ニ至ラズ又潮ノ満干ハ甚シカラズシテ何處モ二尺内外ナリトス

ほ山脈及平地 本縣ハ本洲東部山脈ノ起ルトコロニシテ山岳甚タ多ク斗南半嶋ノ内部ハ殆ト全ク山脈ヲ以テ充タサレ其山趾直ニ海ニ迫ルモノ多シ

朝比奈岳ハ實ニ群峯ノ盟主ニシテ半嶋ノ中央ニ位シ高サ三千二百十六尺其北ニ荒澤山アリ西北ニ縫道石山アリ而シテ其東南ニ並峙スルヲ宇曾利一名釜臥ノ二山トス田名部岳ハ即釜臥山ノ東北ニシテ其麓ハ田名部平野トナリ迎坂平内田谷地荒川平等ノ大原野其中ニアリ然レ皆沙質米穀ニ適セズ半嶋ノ山脈一ハ海ヲ越テ夏泊崎ヲ起シ八甲田山稔トナリ一ハ半嶋ノ頸ヲ中斷シテ前山稔ト合ス其間大尺吹越鳥帽子等ノ諸山アリ吹越鳥帽子ノ西方山趾ハ即雲雀平ニシテ其廣サ一千六百八十九町東南ハ二又平ニシテ其廣サ一千七百八十二丁其ニ有名ノ牧場ナ

津輕半島亦山脈多ク龍飛岬ヨリ起リ東津輕北津輕ノ兩郡ヲ界シテ南走シ東部ハ
山趾海ニ迫マレトモ西部ハ北方ヲ除キテ原野多ク其脈遂ニ八甲田山彙トナル其
主ナルモノヲ北ヨリ列擧スレハ算用師峠、増川岳、品ヶ岳、大倉山、鹿子岳、梵珠平山等
トス

八甲田山ハ八甲田山脈ノ盟主ニシテ高六千五百五十三尺東津輕郡造道村大字駒
込ヨリ七里ニシテ山頂ニ達スヘシ山腹雜木多ク茂リ登ルニ難ク其麓遠ク青森灣
ニ至リ荒川平野ヲナス其脈東北ニ走ルモノハ高田大岳、大坪山、烏帽子岳等トナリ
高田大岳ノ高サ五千十六尺アリ南ニ走ルモノハ赤倉岳、櫛ヶ峯、十和田山等トナリ
赤倉岳ハ其高サ五千二百二十尺アリテ東津輕上北ノ兩郡ヲ限リ櫛ヶ峯及十和田
山ハ南津輕上北兩郡ノ界ヲナセリ而シテ此山脈上北郡ノ内部ニ入ルモノハ乗鞍
八幡戸來等ノ諸岳トナリ南津輕郡ニ入ルモノハ淺瀬、三ッ森等ノ諸山トナル上北
郡ノ西南十和田湖ノ東ニアル高原ヲ小國平トイヒ秋田縣鹿角郡ニ連リ東西三里
南北十三里アリ全郡中部ヨリ東海ニ達スル高原之ヲ三本木原トイヒ東西八里南

北三里余アリ地味瘠テ萎草ノ生スルアルノミ然レ近時開墾ニ從事シ處々ニ田畝
ヲ見ルニ至レリ五戸ノ東南ニ地蔵平ト稱スル原野アレモ亦只萎草ヲ見ルニ過キテ
岩木山ハ弘前ノ西方中津輕西津輕兩郡ノ境界ニ屹峙スル名山ニシテ其高五千百
六十一尺形チ富士山ニ似タルヲ以テ津輕富士ノ稱アリ定家卿ノ歌ニ

富士見てもふじとやいはんみちのくの

岩木の山の雪のわけばの

山頂ニ岩木山神社ノ奥ノ院アルヲ以テ祭日登山ノ人夥シ岩木村大字百澤ヨリ一
里半ニシテ山頂ニ達スベシ其南麓ニ岳湯段ノ温泉アリ此山脈西南ニ走リ西津輕
郡トノ境ヲナス笹内山、泊岳、雄岳、雌岳ハ其主ナルモノナリ其脈延テ西津輕郡ニ入
リ大黒森山、然山、飯森山等ノ諸山トナリ郡内ニ重疊シ山趾直ニ海ニ迫マレリ
以上列記シタルモノハ外縣ノ界ハ盡ク山脈ノ連續スルトコロニシテ其主ナルモ
ノヲ西方ヨリ列擧スレハ白神岳、突坂山、尻高山、朝影岳、黒森山、甚吉森山、炭塚山、柴森
山、蘆唐山、來滿山、四角岳、稻庭山、飯豊山、女渡岳等ニシテ東端ノ種市岳ニ終ル
岩木山ノ麓ヨリ北十三湖ニ至ルマテノ平野之ヲ岩木平野トトフ東ハ八甲田山彙

ニ限ラレ西ハ屏風山ニ界セラレ四望悉ク田野ニシテ岩木川其中ヲ流レ米穀ヲ産スル甚々多シ

（河流及瀑布河流ハ三ニ分ツヲ得大洋ニ注クモノ陸奥海並ビ津輕海峡ニ注クモノ及日本海ニ注クモノ是ナリ蓋シ山脈ハ河流ヲシテ自然此ニ至ラシムルナリ本縣河流ノ最大ナルモノハ岩木川ニシテ下流ヲ大川ト稱ス源流亦大川ト稱シテ突坂山奥ヨリ發シ北ヨリ來ル所ノ暗門川ヲ合セ東北ニ奔リ砂子瀨村ニ至リ村市川トナリ國吉村ニ至リ北ヨリ來ル大秋川ヲ合セ岩木山ヨリ來ルトコロノ岩木川ニ合シテ岩木川トナリ更ニ東シテ藍内川ヲ合セ弘前市ノ西北ヲ流レ中津輕南津輕兩郡ノ界ニ至リ平川ヲ合セテ十三瀉ニ注ク其長三十九里十三丁濶一丁アリ五十石ノ小舟ハ能ク十三里二十八町ノ間ヲ通スルニ足ルベシ暗門川ノ大川ニ注カントスルヤ奔瀉忽チ三層ノ瀑布トナル之ヲ暗門ノ瀉トス川原平村ノ西三里弘前ヨリ十里ノ山中ニアリ第一層ノ高サ二十丈第二層ハ十八丈第三層ハ十二丈而シテ市各二十間アリ平川ハ甚吉森山ニ發シテ北ニ轉シ碓ヶ關ノ南ニ於テ遠部津刈ノ二川ト合シ北ニ流レテ大鰐村ニ至リ虹貝川ヲ合セ豊蔭村ニ至リ淺瀨石川ヲ合ヒ

藤崎ノ西北ニ至リ岩木川ニ入ル其長十七里二十二丁淺瀨石川ハ切明村ノ山奥ヨリ發シ瀉又温湯ノ兩川會合シタル稱ニシテ西北ニ流レ黒石ノ南ヲ過キ豊蔭村ニ至リ平川ニ合ス其長十一里水清冽ナリ十川ハ南津輕郡淺瀨山ヨリ發シ北流シテ飯詰嘉瀨等ノ諸水ヲ合セ岩木川ニ入ル此川五六月ノ交時々汎濫シテ田畝ヲ害スルヲアリ其長十四里二十二丁種市ヨリ分ル、流ヲ東股堰トス南方ヨリ來ルトコロノ大蜂川ヲ合セ桑野木田村ニ於テ出精古田ノ兩川ニ分レ近傍ノ田地ヲ涵養セリ古田川ノ下流ハ山田川ニ合シ出精川ハ直ニ田光沼ニ注ク岩木川ハ實ニ岩木八甲田兩山彙ノ間ニアル多クノ水流ヲ集メタルモノナレバ日本海ニ注クモノ他ニ匹敵ナク時ニ氾濫ノ憂アルヲ以テ下流ニ堤坊ヲ築キ之ニ備フ然レ津輕平野ハ全ク之レカ水利ヲ被ムルノミナラズ本支共ニ魚類ニ富メリ

岩木川ニ次クモノハ太平洋ニ注クトコロノ馬淵川ニシテ其源ハ岩手縣九戸郡遠別岳ニ發シ二戸郡ヲ過キテ本縣三戸郡ニ入り留村ニ於テ熊原川ヲ併セ八幡村ニ於テ猿邊川ヲ併セ之ヨリ東北ニ折レ尻内村ノ近傍ニ於テ野澤川ヲ併セ河口淺川ト合シ八戸ノ北邊ニ注ク全長三十余里本縣内ヲ流ル、コト十里二十七丁濶一町

余下流九里ノ間二十石ノ船ヲ通スルニ足レリ
熊原川ハ四角岳ニ發シ來滿岳ヨリ出ツルトコロノ黒瀧川ヲ併セ田子ニ至リ田子
川ヲ合セ三戸町ヲ過キテ馬淵川ニ入ル猿邊川ハ田子村ノ山中ヨリ發シ東北ニ流
レ小向村ニ至リ小猿邊川ト合シ馬淵川ニ注ク水清クシテ流レ急ナリ野澤川ハ戶
來村ノ山中ニ發シ淺水村ヲ過キ更ニ東シテ馬淵川ニ入ル淺川ハ上流ヲ鷹巢川ト
イフ岩手縣九戸郡鷹巢ニ村發スレヲ以テ此名アリ新井田川ニ至リ新井田川ト稱シ
鳥谷部川ヲ合セ淺村ニ至リ淺川トナリテ馬淵川ノ下流ト河口ニ合ス此川本縣内ヲ
流ル、一七里二十八丁ナリ馬淵川ノ北ニ奧入瀨及市ノ兩川アリ奧入瀧川ハ源ヲ
十和田湖ニ發シ湖ノ東北銚子ノ口ヨリ瀧出スル、凡十四丁ニシテ瀑布トナル之
ヲ大瀑ト云フ高サ八丈巾十間十和田街道ヨリ望ムヲ得ヘシ此處ニ至リ寒澤川ヲ
合セ更ニ流レテ西北ヨリ來ル奧瀨瀧ノ兩川ヲ入レ法量村ニ至リ南ヨリ流ル、生
内川ヲ合ス此處ニ至ルマテ上流ヨリ八里六丁兩岸絶壁削ルカ如ク岩石河中散布
シ水流爲ニ激シテ聲雷ノ如ク所々瀑布ヲナシ水極メテ清シ藤島村ニ於テハ大不
動川一名傳法寺村ニ於テハ瀧ノ澤川後藤川ト合シ更ニ東シテ百石村ヨリ太平

洋ニ入ル其長サ十六里三十三町アリ
市川ハ馬淵奧入瀧兩川間ヲ流レテ二瀨アリ一ハ尖岳ノ北麓ニ發シ南川目ト云ヒ
一ハ戶來岳ノ北麓ヨリ發シ北川目ト稱ス合シテ一水トナリ東流シテ五戸村ノ北
ヲ過キ太平洋ニ入ル長サ十四里奧入瀧川ノ北ニ七戸川アリ長サ十二里二丁八幡
岳ヨリ發シ七戸村ヲ貫キ坪川ヲ合セ小河原沼ニ注グ其他太平洋ニ注クモノニハ
著シキ流ナク日本海ニ注クモノニハ岩木川ヲ除キ津輕平野ニ山田川アリ狹ケ館
瀧池ニ發シ流ルコト三里五丁ニシテ中ノ川ノ諸水ヲ合セ筒木坂村ヨリ田光沼ニ
注ク長サ四里十丁再々ヒ沼ヨリ出テ流ル、一七二里ニシテ十三瀧ニ入ル其他十三
瀧ニ注クモノニハ中里等ノ細流アリ岩木山彙ノ西方ニアルモノ北ヨリ列舉スレ
ハ鱒ヶ澤ノ東端ヲ流ル、中村川泊岳ヨリ發スル赤石川雌岳ヨリ發スル追良瀧川
笹内川極南ヲ流ル、津梅川等ニシテ共ニ西津輕郡中ヲ流カレ日本海ニ注ク
陸奥海ニ注クモノニハ著大ノモノナク荒川其最タリ源ヲ八甲田山間ヨリ發シ駒
込川ヲ合セ堀川トナリ青森ノ東ヲ貫キ青森灣ニ入ル長サ十五里其東ニ野内川ア
リ野邊地灣ニ注クモノニハ小淺川アリ

津輕半嶋ニハ蟹田、今別、開口ノ諸川アリ皆東北兩津輕郡ノ界ナル山脈ニ發シテ海ニ入リ斗南半島ニハ大尺山ニ發スル田名部川朝比奈山ニ發スル大畑川及川内川、恐山湖ヨリ發スル正津川等アリテ大畑、正津ノ二川ハ津輕海峡ニ注キ田名部川内ノ二川ハ陸奥海ニ注ク

と湖 沼本縣湖沼多ク海濱ニ有テ周圍低シ山中湖ノ最大ナルヲ十和田湖トス東西三里半南北二里半周圍凡十里奥瀨村ノ西南六里余ノ山中ニアリ本縣ノ南隅ヨリ秋田縣鹿角郡ニ跨リ水深クシテ清ク四方圍ムニ山岳ヲ以テシ甚幽邃ナリ其北隅ヲ銚子ノ口ト稱シ即奥入瀨川ノ源流ナリ湖ノ南岸ヨリ斗出スル二碑アリ東ヲ御倉山ト云ヒ西ヲ中山ト云フ御倉山ノ南麓ハ赤紫色ノ岩石相連リ中山岬頭ニ十和田神社アリ此兩岬間ヲ中海ト稱ス

恐山湖ハ周圍二里四町宇會利山間ニアリ湖邊ヨリ多量ノ硫黃ヲ產出ス其近傍處々硫煙ヲ發シ温泉湧出ス俗此孔穴ヲ呼テ地獄ト云ヒ白砂ノ湖邊ニ連ルモノ之ヲ極樂濱ト稱ス傍ニ一寺院アリ圓通寺ト云ヒ慈覺大師ノ創立ニカハル湖沼ノ海岸ニアリテ最大ナルモノヲ小川原沼トス周圍十一里東西一里半南北四

里半三本木原ノ東端ニアリテ下流東北ニ赴テ海ニ入ル湖邊甚高カラスシテ沮淤地多シ湖中種々ノ魚類繁殖セリ其東ニ谷地頭ノ牧場アリ此ノ間湖沼甚多ク姉沼其南ニアリ甲田沼其西ニアリ内沼其西北ニアリ其水悉ク小川原沼ニ注ク平沼ハ小川原沼ノ北ニアリ小川原沼ノ下流ト共ニ入ル北方更ニ市柳應架尾駿等ノ數沼アリ下流皆太平洋ニ注ク又小川原沼ノ東北ニアタリ佛沼アリ是皆上北郡ノ管内ニ屬ス十三瀉ハ本縣ノ西海岸西津輕郡ノ北部ニアリテ北津輕郡ニ瀕ス周圍六里十八丁東西三里南北二里直ニ日本海ニ通ス其周邊東岸ヲ除テ外皆低ク中ニ種々ノ魚介ヲ產ス其南ニ分ル、モノヲ内瀉トス岩木川ノ口東ニアリ其他西北兩津輕郡ニハ北津輕郡ノ瀧ノ澤池(飯詰村)大溜池(中里村)内瀉沼(武田村)西津輕郡狄ヶ館池(森田村)大田光沼(車力村)等ヲ始メトシテ大小ノ沼池極メテ多シ

ち火山 鐵泉及地震 本縣火山ニ乏シカラス蓋北海道ヨリ來ルトコロノ火山脈ヲ受ケ本洲ニ蔓延スル起頭ナレハナリ其最著シキモノハ岩木山ニシテ津輕平野ニ突

サルトコロナリ此ノ如ク火山ニ富ムヲ以テ温泉モ亦多ク且其位置タル皆火山脈ノ通スルトコロニアリ

西部火山脈ニ屬スル温泉ニハ岩木山麓中津輕郡岩木村ニ湯段鹽類合鉄嶽酸性硫酸性硫
アリ南津輕郡ニ藏館鹽類硃ケ關尋常弱大鰐鹽類尋常弱アリ中央火山脈ニ屬
スル温泉ニハ東津輕郡淺虫類弱酸ケ湯單純硫アリ上北郡ニ谷地類弱鹽アリ下北郡
ニ宇智利酸性硫下風呂類弱酸類尋常弱アリテ各其質ニ相當シタル功能アリ硫
黃泉ハ慢性諸病ヲ治スルニ宜シ其温度ニ至テハ宇智利山ヲ第一トシ華氏百六十
二度ニシテ温湯ニ至リテハ百度ニ過キス右ノ中淺虫藏館硃ケ關大鰐温湯ノ如キ
國道或ハ其近傍ニアルヲ以テ四時浴客絶ヘスト雖凡他ノ温泉ニ至リテハ主ニ夏
時ノミヲ期シテ來浴セリ其他山間處々ニ温泉ノ湧出スルモノ少カラズ
地震ノ原因タル或ハ地中ノ熱ニ伴フコトアレモ其然ラサルモ亦多シ本縣ノ如キ
火山ニ富ト雖凡地震極メテ少ク史ニ據レハ昭和三年丙戌正月廿八日地大ニ震ヒ
人落壓死シ黒石城ハ此時破壊セリト云フ是レ今ヨリ百二十七年以前ナリ其後カ
ハル大震アリシコトナシ

り氣候 本縣ハ本洲ノ最北端ニアルヲ以テ本洲中温度最モ低ク年中ノ平均青森ハ
秋田或ハ宮古ヨリ寒キコト一度余ニシテ函館ヨリ暖ナルコト一度ニ及バズ一月
ノ寒サハ箱館ニ似テ七月ノ熱サハ宮古ニ劣ラス晴曇ノ比ハ中間ニ位シテ雨量ハ
秋田ニ及ハスト雖凡亦甚タ少シトセズ殊ニ著シキハ一月ノ雨量反リテ七月ヨ
リ多キニアリ其他ハ尻矢ニ於リ獨リ之ヲ見ル是ヲ以テ青森ハ降雨ノ第一ニ位ス
ルヲ知ルベシ

我青森ト各隣地トハ比較此ノ如シ更ニ本縣内各地二十三年ノ氣象ヲ舉グレハ五
所川原田名部ハ其温度殆ト相等ク八戸弘前陸ヶ澤ハ亦互ニ相等シク其差微々タ
リ七戸黒石ハ此中間ニ位シ青森ヲ以テ最モ低シトス之ヲ概言スレハ年中ノ平均
温度ハ九度ヨリ十度半ニ至リ最高ハ三十五度ニシテ年ニヨリ其日ヲ異ニスレモ
平均八月上旬ニアルカ如ク最低モ亦不定ニシテ負十度ニ至リ平均一月下旬ニア
ルカ如シ風向ハ大抵西ナレモ山脈地勢ニヨリテ種々ニ變化シ殊ニ夏冬ノ風ヲ各
別ニ見ルトキハ大ニ變化アルヲ知ラン

我邦全体ヨリ論スルハ夏時亞細亞大陸ノ大ニ熱セラ、ヲ以テ南風及東南風多

シ然ルニ本縣ノ風向ハ殆全ク之ニ關係ナキカ如シ是三方海ヲ圍ラス、以テ海面ヨリ陸地ニ向ヒ吹キ來ルニ依ルナラン故ニ青森鱒ケ澤ニハ北風トナリ田名部ニハ西南風トナリ八戸ニハ東南トナリ内地ノ各地皆ナ此風ヲ受ク雨量ハ尻矢青森最多ク鱒ケ澤最少シ十二月一月二月ノ全雨量ヲ假ニ雪量トシテ見ルトキハ雪ノ最モ深キハ五所川原ニシテ青森之ニ次、キ最淺キハ八戸及ヒ鱒ケ澤ニシテ其半ニ及ズ青森ニ於テハ降雪ノ日九十八日ニ及ヒ十一月廿五日ニ始リ四月廿五日ニ終ハルヲ見ル雨量ハ秋氣ヲ最トシ冬期亦少ナカラス然ルニ霖雨ノ候反リテ其量少ク夏季最少シ之レ本縣ノ他ノ地方ト大ニ異ナル以所ナリ

動植物ノ分布 本縣ハ本洲ノ最モ北端ニアリテ溫度低キカ故ニ動植物ノ分布モ亦此理ニ本ツキテ南方ノ國ト異ナレリ
 我農商務省ニ於テハ明治十二年ヨリ十八年ニ至ルマテ植物帶ノ一ヲ調査シ以テ全國植物帶ヲ五トナセリ而シテ其名稱ハ皆最モ多キ植物ノ名ヲトレリ
 本縣ノ平地ハ第三帶ノ植物ノ生長スルトコロニシテ即チ山毛櫸帶ニ屬スヘキモノトス而シテ其内最著シキハ檜(扁柏)ナリトス山林樹木中殆ント三分ノ一ニ當リ

殊ニ三厩以南内奥部後宮等ノ山林他木ニ比シテ五倍ノ多キヲ占ム漸ク南スレハ扁柏ノ數減シ赤松、杉等此ニ代レリ碓ヶ關山林ニ至リテハ杉ノ數三分ノ一ヲ占ムルヲ見ル其他雜木ニ至リテハ栗木最モ多シ五穀蔬菜大抵生熟セサルナシ花卉ハ南國ト大ナル差ヒアルヲ見ス只着花ノ時季後ル、而已菓實ノ能ク熟スルハ林檎、椚、椚等ナリトス
 動物ニ於テハ本縣ニ特有ト稱スヘキモノヲ見ス野生ニハ兔、狐、雉、子鴨等ノ類ニシテ人畜ニハ牛馬最モ多シトス
 海中ノ動物ニ至リテハ實ニ其數ニ乏シカラス鯧、鰯、鱈、鰒、第一トシテ海鼠、烏賊、鱒等之ニ次キ昆布、石花菜、惠胡等ノ海藻亦大ニ繁殖ス
 左ニ最大ナル山林ヲアゲ

山	林	所	在	地	松	杉	檜	雜	反	別
目	屋	中津野	野澤	村	1,055	4,604,550	48,666	
十	和	上北	郡		7,812,533	46,657	
淺	瀨	石	南津	輕郡	100,100	2,800,112	40,033	

碓	關	南	津	輕	郡	一五九、〇六	四四、二六	二、五〇、五八三	三、〇五二
川	内	下	北	郡	二、八四、六〇〇	二、五、七、七五	三、九、九八
大	畑	下	北	郡	五、五六一、〇五八	六、五、三、四七〇	二、七、〇、四四
小	泊	北	津	輕	郡	三、八、三、三二	一、三、五、〇七五	三、三、五

る鑛物並地質 本縣ハ火山脈ノ通スルトコロナレハ第三紀火成岩ヲ以テナレル山脈多シ下北半島ノ西部ハ多ク此岩層ニシテ上北三戸ノ兩郡ト東南津輕郡ノ界ニ於ケル山脈亦殆ント皆火成岩ヨリナル龍飛岬西南ノ部岩木山以南亦然トス而シテ龍飛岬ヨリ八甲田山ニ至ルノ山脈斗リ南半島ノ頸ヲ走ル山脈並ニ上北郡三戸ノ原野ハ第三紀ニ屬シ岩木ノ平野荒川ノ平野ナラヒニ他ノ或ハ海岸地方ハ第四紀ニ屬スルモノトス而シテ右生紀ニ屬スル尻矢ノ如キモノアレモ甚タ少シ蓋シ我帝國ノ地質多クハ第三紀及ヒ第四紀ニナレル者ニシテ第三紀ノ終リニ噴出セル山脈極メテ多キヲ以テ是レハ本縣ノ大山ノ脈ハ亦第三紀ノ終リニ成リシモノナルヲ知ル可シ第四紀ノ地最モ豊饒ニシテ米穀ニ適ス岩木ノ平野ハ殊ニ豊饒

ナレモ北部岩木河口ノ近邊ハ低キニ過グ而シテ所々泥炭ヲ産ス西津輕郡ノ北部ハ木材ニ乏シキヲ以テ之ヲ以テ薪ニ代ルアリ
 鑛山ハ各所ニ散在シ其著名ナルモノハ早瀬野(南津輕郡)河原澤(南津輕郡)等ノ金山、大間越(西津輕郡)川原平(中津輕郡)碓ヶ關(南津輕郡)等ノ銀山、砂子瀨(中津輕郡)ノ銅山、八甲田山(東津輕郡)岩木山(中津輕郡)田名部(下北郡)大畑(下北郡)等ノ硫黃山、猿ヶ森(下北郡)ノ石炭等是ナリ
 を農産物及ヒ他ノ陸産物 本縣物産ノ首位ニアルモノハ米ナリトス管内總高六十二萬八千石余價額ハ三百五十三萬九千餘圓ニシテ全農産物價額ノ三分ノ二ヨリ大ナリ

左ニ是ヲ掲ク

東	西	中	南	北	上	下	三	弘
津	津	津	津	津	北	北	戸	前
郡	郡	郡	郡	郡	郡	郡	郡	市
五、二、八、八	五、四、三、九、九	六、〇、九、四	六、九、七、九、六	五、七、七、五、三	三、八、五、三	二、六、八、四	三、九、五、二	一、五、七

弘前市ヲ除キ下北郡ハ最モ山多ク南津輕郡ハ沃野最モ多キヲ以テ産額此ノ如ク異レリ大豆ハ米ニ次キ粟種蕎麥ハ亦産額多シ左ニ是ヲアグ

大豆	六、七、八	一五、七、七	三〇、三、九	三、一、九	二、七、二	一〇、四、七	二八、〇、九	一、九、〇、二	四、四
粟	一〇、二、三	二五、七、七	七、三、七	二、八、三	二、九、九	七、四、〇	三、三、三	三、三、二	六、五
稗	三、三、九	三、八	二、〇	六、九、七	二、〇、二	一、九、四	三、九、〇、九	一、三、四、六
蕎麥	五、一、三	五、五、三	三、三、六	七、〇、三	二、九、五	四、三、〇、五	二、四、八	五、一、六、四	一、五

以上皆産額十方ヲ越ユ其他ノ雜穀ニハ三戸及ヒ上北郡ノ大麥小麥及裸麥ハ稍著シ野蔬菜ニ至リテハ蘿蔔ノ産額最モ多ク殆ント拾萬圓ノ金額ニ達シ殊ニ東津輕郡上北郡及ヒ三戸ノ大麻、南津輕郡及ヒ三戸ノ馬鈴薯各郡ノ小豆南津輕郡ノ菜種藍大鱈ノモヤシ木地引細工モノ三戸ノ玉蜀黍煙草ハ著シキモノナリ農家ハ馬ヲ大ヒニ用フルノミナラス又之レカ發育ヲ務メリ故ニ其數明治廿二年ノ調ニ依レハ牝牡合セテ六万八千三百九十七頭ニ及ヒ牛ノ數ハ一万二千八百十三頭アリ本縣原野ノ多クシテ放牧ニ便ナルヲ以テ大ナル牧場甚々多クアリ其有名ナルモノヲ上北郡三澤村ノ谷地頭牧場トス明治五年五月廣澤安任ノ初、ル所ナリ其最モ大ナル者二三ノ反別ト匹數ヲアクレハ左ノ如シ

牧場	所在地名	反別	牛	數
谷地頭	上北郡三澤村大字三澤	二、三、九〇 <small>町又サ</small> 二、六〇八	馬牛	一、〇、二、一五〇
雲雀	上北郡野邊地村大字有戸	二、三、六二一〇〇〇	馬牛	二、四、四一七
大平	上北郡四和村大字瀧澤	一、四、六四、五三、一〇	牛	三、四、四
常盤野	中津輕郡岩木村大字常盤野	九八〇〇〇〇	馬	一、六、四

此他上北郡三澤村ノ淋代六ヶ村ノ表館、北津輕郡脇ノ澤村ノ協就社、上北郡小國牧場、下北郡田名部村ノ大室、川内村ノ斐川、大奥村ノ白砂及ヒ三戸郡戸來村ノ石上牧場等ヲ其主ナル者トス
養蠶ハ末々盛大ナラヌ萌産額ノ最モ多額ハ三戸郡ニシテ上北郡之ニ次ク最モ少ハ下北郡トス生糸産額ノ最モ多キハ亦三戸郡ニシテ弘前市之ニ次キ最モ少キハ下北郡ナリトス菓實ハ主ニ弘前市及ヒ三戸郡ヨリ産ス而シテ林檎、葡萄、マルメロ、柿ヲ以テ主ナル者トス粟ハ上北郡最モ多ク之ヲ産ス
本縣山林ニ富メルコトハ已ニ之ヲ述タリ故ニ東北ノ兩津輕郡及下北郡ヨリ年々巨

額ノ木材ヲ輸出ス其他薇紫藻、初茸、推茸、百合、蔘等山野ノ産物甚々多シ

淡水産物ハ之ヲ別チテ淡水鹹水ノ兩種トス

淡水産ノ主ナルモノヲ鮭、鱒トス上北郡三戸ノ二郡最モ多ク之ヲ産ス蝦、ハ南部三郡ニ産スレ共津輕各郡ニハ之ヲ産セス其他鯉、鮒、鱒、鱈、鰯、鰒、蝦、及ヒ蜆等種類甚々多シ

鹹水ノ産額ハ魚類ニ於テ三戸郡ヲ第一トシ西津輕郡之レニ次ク他ノ介類等ニ至リテハ東津輕郡ヲ第一トシ下北郡之ニ次ク海草類ニ至リテハ下北郡ヲ第一トシ東津輕郡之ニ次ク明治廿二年ノ調査ニ依レハ海生魚介産額四十三万三千〇二十圓ニ及ヘリ而シテ其最モ多額ヲ占メ殆ント半ヲ占ムルモノハ鱒ニシテ廿万七千九拾圓ニ上レリ而シテ三戸ヲ最モ多シトス上北郡下北郡東津輕郡之ニ次ク三戸而已ノ産額十萬四千七百廿二圓ニ及ヘリ鱒ハ之ニ次キ七万〇六百八十四圓ニシテ西津輕郡ノミニテ五万九千五百三十二圓ヲ産ス之ニ次クヲ北津輕郡トス鱈ハ全額四萬五千四百六十七圓ニ達ス鱈ハ一万三千九百七圓ニ上リ西津輕郡ヲ第一トス介類等ニハ海扇ヲ第一トシ六萬五千二百六十四圓ニ上リ東津輕郡ノミニ

テ二千四百七十五圓ヲ出ス鮑ハ二萬八千〇五十四圓ノ内下北郡ノミニテ二萬一千〇八十七圓ヲイダス烏賊ハ一万八千七百〇一圓ノ内一万三千三百七十九圓ハ下北郡ニカ、ル

蝶海鼠蛸等ニ至リテハ各郡之ヲ産セサルハナシ其他鯛、鯖ノ東津輕郡ニ於ケル鱒ノ西津輕郡ニ於ケル三戸ノ北寄貝ニ於ケル亦各々名産ナリ

海草類ハ産額二萬七千六百七十七圓ニ達ス而シテ昆布ハ半以上ヲ占ム而シテ下北郡ノミニテ一万二千六百十八圓ノ收額アリ其他海苔、石花菜、蕪胡等皆各郡ニ産セリ

右ノ水産物中近來鐵道ノ便宜ニヨリ生魚ノマ、輸出スルモノアリト雖モ多クハ人工ヲ加ヘテ四方ニ輸送ス鱈、鱒、鮒、鰯、海參、昆布ノ類是ナリ

食鹽業ハ氣候ニ適セズ故ニ産額甚々微々ニシテ其所モ只二三ヶ所アルノミニ東津輕郡淺虫三戸ノ道佛、金濱是ナリ

製造品並工業 本縣ハ製造ノ業未タ盛ナラズ甚々産額ノ微々タルハ概ス可キコトナリ縣下産額合計廿萬圓ニ上ラズ而シテ其七万余圓ハ全ク弘前市ノ製造スル

所ナリ其第一ニ位スル者ヲ織物トス陶器ハ悪戸焼ト稱シ中津輕郡悪戸村ニ於テ製ス漆器ハ津輕塗最モ有名ナリ其他中津輕郡ノ紙漉、弘前市ノ革製物、油類摺附木東津輕郡南津輕郡ノ罫、莚中津輕郡ノ竹細工物及ヒ木通蔓ノ細工物三戸ノ木細工等ノ如キハ著シキモノナリ

食用品ニハ東津輕郡ノ餡並醬油南津輕郡上北郡ノ味噌カク山慈粉等ナリ

製造ノ業盛シナラザルハ實ニ工業ノ未タ進歩セザルヲ証シ工場ト稱スヘキ者ハ二三ノ製糸場、機業精米所等ニシテ多ク人カヲ用ヒ水車或ハ蒸氣機關ヲ用ユル者二三アル而已

商業 本縣ニハ甚大ナル商店ナシト雖モ大邑ニ於テハ商業盛ナリ縣内ノ商業ハ青森ヲ中心トス殊ニ弘前地方トノ買賣甚タ多キカ如シ縣外ニ對スル輸出ハ主ニ北海道トシ横濱新潟等之ニ次ク輸入ハ主ニ東京横濱及北海道ヨリス然モ、大阪能登等ヨリモ輸入スル者亦之レアリ縣下ノ輸出總額百一十一万一千八百七十余圓輸入總額百七十七万七千七百七十九圓輸出二百三十八一、六殆ント半額ヲ占メ輸入四百六十八万六千六百五十三圓鮫港之ニ次ク輸出二七三、八一

八)其他野邊地、鯨ヶ澤、大港、大間、川内、佐井、脇ノ澤、小泊、十三、深浦、金ヶ澤、油川、三厩、大畑ノ十四港之カ主ナル者トス鐵道開通以來陸路ニ運漕ヲ取ルモノ大ニ増加スルニ至レリ

商業品ノ主ナル者ニシテ輸出品中産額ノ第一ニ位スル者ハ米ナリトス總計廿五万四千二百〇一圓凡北海道ニ出ス他ノ穀類ノ合計卅五万六千九百八十八圓ニ上レリ之ニ次ク者ハ水産物ニシテ廿四万八千二百三十六圓ニ上レリ而シテ棒鱈、干鮑、昆布、干鰯ノ輸出地ハ主ニ横濱ナリ魚粕ノ横濱ニ輸出スル九万圓ニ達シ生糸ハ四万四千圓ニ上ル醬油味噌ノ北海道ニ出ルヤ六万四千五百七十六圓ニ至ル蔬菜鳥獸肉亦少ナカラス枡材ハ本縣貴重ノ輸出品ニシテ二万圓ヲ越ユ

輸入品ハ蔬菜菓實水産物等ヲ除キ皆製造品ニカ、ル蔬菜ノ主ナルハ甘藷菓實ノ主ナルハ密柑ナリ共ニ一萬圓ヲ過ク

輸入品ノ最モ多額ヲ占ムルハ織物ニシテ主ニ東京ナリ其産額三十七万六千四百十圓余ニ達ス之ニ次クヲ水産物トス其主ナルハ鯉ニシテ福山ヨリ來リ六万圓ニ上リ其他鮭鱈等總計十五万四千五百五十八圓ニ及ブ油並蠟類ハ五万七千余圓ニ達

シ書藉紙類ハ五万四千圓ヲ上リ主ニ横濱東京ヨリス食鹽ハ之ヲ能登或ハ三田尻ヨリ仰ギ木綿陶器荒物ハ主ニ東京大阪ヨリシ總計十五万圓ヲ越ユ砂糖ハ殆ント皆箱館ヨリシ酒ハ東京ヨリス砂糖ハ四万八千圓ニ上リ酒ハ五万二千圓余ニ達ス茶烟草合シテ七万圓ニ近ク主ニ大坂箱館ヨリス

た生業 本縣ハ農業最盛ナルヲ以テ之ニ從事スル人員ノ多キハ言フ俟タサル可シ而シテ工業ニ從事スル者最モ少シ今各都市ノ明治二十四年ノ調査ヲアケン(但シ兼業モ別ニ書ス)

郡市	農	漁	商	工	雜	合計
東津輕郡	四〇、三一九	八、四二九	六、四〇四	一、八七〇	五、二〇二	六二、二二四
西津輕郡	四七、五五六	五、二八五	四、二四五	一、四〇五	三、七一三	六二、二〇四
中津輕郡	三五、三七四	二八八	二、二四五	一、一五五	九、九五三	四九、〇一五
南津輕郡	六八、六〇九	〇	一一、九九五	三、四三三	一、七一五	八五、七五二
北津輕郡	四四、七一一	二、六一三	五、四六五	一、八二六	一〇、八一二	六五、四三三

郡市	農	漁	商	工	雜	合計
上北郡	四六、〇六八	五、六八六	四、五六六	一、一八三	一、二〇四	五八、七〇七
下北郡	一四、八七六	四、二三〇	一、六五五	六六八	一、五六二	二二、九九一
三戸郡	七二、〇二二	四、七一一	八、九七二	三、四九〇	七、九六八	九七、一五九
市	二、五九九	〇	四、六四九	四、二二七	八八〇	一一、三五五
合計	三七、二一三〇	三、一二四八	五、〇一九六	一、九二五七	四、三〇九五	五八、四四〇

右ノ表ヲ見レハ何レモ農ニ從事スル者多キヲ見ルモ唯ニ弘前市ニ於テ然ラサルヲ見ル蓋シ一大ノ都市ナルヲ以テ商業ニ從事スルモノ尤モ多ク工業ニ從事スルモノ第一ニ位ス地方ヨリ雜業ノ多キハ蓋シ山林ノ茂レルトニロニアルヲ以テ主ニ樵業ナルカ如ク又海岸ノ人ハ漁ト農トヲ兼ヌ

本縣ニハ春夏ノ期北海道各漁場ノ傭夫トナリ漁業ニ從事スルモノ多ク明治廿二年ノ調査ニヨレハ全數二万〇八百五十四人ニ至レリ其金員ハ五十一万一千百八十四圓ニ上ル而シテ其多クハ東津輕郡ヨリシ其全數貳千九百九十一人ニ及フ三戸弘前ノ部ハ最モ少ナシ

れ兵事及ヒ司法 本縣ハ我陸軍區ニ於テハ第二師團中第四旅團ニ屬ス其司令部ハ東
津輕郡筒井村ニ在リ青森ノ元標ヲ去ル一里
海軍區畫ニ於テハ第五ニ屬ス明治廿二年ノ調査ニヨレハ各郡市ヲ通計シ現役ハ
百五十七人豫備役二千百七十八人、後備役千七百八人、國民兵九万七千九百十八人海
兵ハ五十八人ナリ

裁判區ニ於テハ函館控訴院ニ屬シ青森地方裁判所ノ司ル所ナリ其位置ハ青森ニ
アリ區裁判所五アリ今茲ニ其區劃等ヲアゲン

青 森 一 東 津 輕 郡 一 町

野 邊 地 上 北 郡 ノ 内 野 邊 地 村 外 七 ケ 村
下 北 郡 一 町

弘 前 弘 前 市 一 町
中 津 輕 郡 ノ 内 澁 水 村 外 十 四 ケ 村
南 津 輕 郡 ノ 内 黒 石 町 外 二 十 六 ケ 村

管 々 澤 西 津 輕 郡 一 町
中 津 輕 郡 ノ 内 新 和 村

五 所 川 原

八 戸

北 津 輕 郡 一 町
南 津 輕 郡 ノ 内 畑 岡 村
上 北 郡 ノ 内 三 本 木 村 外 七 ケ 村
三 戸 郡 一 町

ト教育警察監獄及衛生 明治二十二年ノ調査ニ依レハ本縣ニハ縣立學校二箇公立
小學校四百三十三私立小學校六箇小學校ニアラサル私立學校弘前市ニ二箇八戸
町ニ二箇五戸町ニ一箇アリ學齡人員十萬一千百九十八人ニシテ就學者ノ總數三
万六千四百一人ニ達ス内男三万六千三百三十八人ニシテ女六千七百六十三人ナリ今
之ヲ學齡百人ニ比例スレハ男五五女一一トナルヲ見ルヘシ

警察部ハ青森ニアリ其下ニ青森、鯉ヶ澤、弘前、黒石、五所川原、七戸、田名部、八戸ノ八警
察署アリテ殊ニ青森ニハ水止警察ヲ置ク而シテ之ニ屬スル分署アリ青森ニ小
湊、蟹田、鯉ヶ澤ニ木造、黒石ニ浪岡、五所川原ニ金木アリ七戸ニ三本木、野邊地、田名部
ニ大間、八戸ニ五戸、三戸トス

監獄ノ本署ハ青森ニアリ而シテ弘前、八戸、鯉ヶ澤、五所川原ノ四支署アリ
本縣ハ衛生上ニ於テ末々完全ナリト云フ能ハス私立公立病院ノ合計廿一内外

科醫二百四十六人專門醫四十七人アリテ病氣ハ僕麻質私眼病最モ多キカ如シ
つ財收及金融 本縣明治廿二年ノ調査ニヨレハ國稅ノ收入ハ總額七十一万六千三
百八十五圓八十八錢五厘ニシテ中地稅ハ四十六万三千六百八十五圓七十二錢六
厘之ニ次クハ酒造稅廿万六千八百六十八圓八十二錢五厘ナリ地方稅ハ廿七万〇
九百九十二圓三十七錢九厘而シテ地租割ノミニテ拾万八千六百七十七圓四十
八錢五厘ナリ
歳出ハ廿六万七千七百九十二圓八十九錢七厘其主トナルハ警察土木費ナリトス
明治廿二年ノ調査ニ依レハ各銀行及郵便爲換金ノ振出シ三百十九万九千八百四
十二圓十錢ニイタリ拂渡ハ百四十二万〇百廿四圓四十一錢一厘ナリ而シテ預
金員ハ四百萬圓ニ昇リ貸付金ハ八十万圓ニ至ル本店ノ本縣ニアル銀行ハ三箇支
店ハ貳出張所ハ三個ナリ
ね郵便電信燈臺及標 明治廿二年ノ調査ニヨレハ郵便線路ハ二百三十三里廿一町
三十七間ニ涉リ局數五十九函數百九十二發着郵便物ノ總計發ハ百五十一萬九千
七百五十三ニ上リ着ハ百八十九萬六千〇七十五ナリ電信線路ハ總計百十里廿九

町十一間ニシテ國道ニ沿フ者三線若クハ四線ニシテ此他扇田ヨリ東八戸ニ分ル
者アリ野邊地ヨリ北佐井ニ至ルモノアリ沖館ヨリ北一本木ニ至ルモノアリ佐
井及ヒ一本木ハ函館へ海中相通ス而シテ別ニ日本鐵道會社ノ線アリ其局數七個
發ハ三萬八千六百十二着ハ三萬八千三百七十八ナリ則チ青森、弘前、八戸、七戸、野邊
地、三戸、田名部等ナリ
燈臺ノ大ナル者一箇之ヲ尻矢ノ岬燈臺トス尻矢岬ノ尺頭ニアリテ明治九年十月
廿日ノ設置ニ係ル北緯四十一度廿五分五十八秒東徑百四十一度廿七分三十二秒
ニ位ス白色煉化石ニテ造レリ水面ヲ過ル十五丈ノ圓形ナリ第二等ニ屬ス回轉白
色ニシテ三十秒毎ニ一閃光ヲ發ス光達ノ距離十八里半又霧笛ヲ設置シテ冥霧ナ
ル天ニハ三十秒ヲ隔テ、之ヲ吹鳴ス其外深浦村ノ蘆野岬ニハ深浦燈台アリ白色
木作りニシテ四角形ナリ其光リ白色光達ノ距離九里ニ達ス鱒ヶ澤辨天岬ニハ鱒
ヶ澤燈台アリ白色ニシテ木作り四角形ナリ其光白色光達距離六里ニ達ス青森ニ
ハ私立ノ竿燈アリ
な社寺 本縣神社ノ數九百十四アリ而シテ神官百六十二人ナリ内國幣小社一個即

チ岩木山神社ナリ岩木山神社ハ岩木村大字百澤ニ在リ顯國魂命宇賀之賣命大山
祇命安珠姬命菊田磨ノ靈神ヲ祭ル本社ハ下居ノ官ト稱シ門廡壯麗ナリ而シテ
奥ノ院ハ山頂ニアリ相傳延暦年間坂ノ上田村磨ノ勸請ニカ、ルト古來岩木山ノ
權現ト稱シ神佛ヲ合祀セシカ明治六年佛像ヲ除ケリ其他縣社十個郷社五十五個
村社七十無格社百三十八アリ縣社ノ名ヲ揚レハ東津輕郡青森町ニアル善知鳥
神社中津輕郡岩木村ニアル高照神社南津輕郡ニアル黒石町ナル黒石神社全郡猿
賀神社ハ猿賀村ニアリ三戸郡留崎村ニアル糠部神社三戸郡八戸町ニアル三八城
神社弘前市ニアル熊野奥照神社八幡宮神明宮及ヒ東照宮是ナリ
寺院ノ數合計三百九十八住職二百七十三人其最モ多キハ曹洞宗ニシテ三分ノ一
以上ヲ占メ淨土宗眞宗ハ之ニ次ク其他日蓮宗眞言宗天台宗臨濟宗黃蘗宗時宗等
ナリ
寺域ノ最モ廣キモノハ百澤寺ニシテ十萬坪ニ達ス中津輕郡岩木村ニアリテ眞言
宗ニシテ開基ノ年間ヲ詳ニセス三戸郡長者村ニ南宗寺アリ延享十三年ノ開基ナ
リ弘前ニハ城地ノ西南曹洞宗長勝寺アリ大永六年ノ開基ナリ全宗耕春院ハ

リ其東北ニアリテ天正年間ノ開基ナリ共ニ未寺多シ
ら水運及ヒ陸運 三方海ニ枕シ水運ノ便アリ定期ノ蒸氣船青森函館間ヲ毎日航海
スル而已ナラス鮫港ヘモ寄港スル線路アリ明治廿二年ノ調査ニ依レハ和船ニ於
ル千石以上ノ者ハナシ小キ漁船ニ於テハ其數多クシテ八千九百五十二ニ達ス下
北郡ニハ最モ多クシテ四分ノ一ヲ占メ中津輕郡及ヒ弘前市ニハ全ク之ヲ欠ク之
ニヨリテ見レハ我縣下ノ船ノ多キハ運搬用ヨリモ寧ロ漁業ノ多キニアルカ如シ
陸運ハ車ト馬トニ依ル而シテ冬時ハ車ノ代リニ雪舟ヲ用フ明治二十二年ノ調査
ニ依レハ車ノ總計六千三百五十四輛而シテ馬車ハ八十八輛人力車ハ七百二十四
荷車ハ二千六百五十五輛雪舟ハ二千八百八十七輛中津輕郡南津輕郡ニ最モ多ク
北津輕郡ニハ最モ少シ鐵道開通以來大ニ運搬ノ便ヲ與ヘント雖モ其影響被ムル
トコロ一局部ニ過キザルナリ
水運及ヒ陸運ノ業ヲ專ラ營ナム者ハ大凡十ヶ所アリ其最モ主ナルモノハ日本郵
船會社支店及ヒ内國通運會社ノ支店トス
道路 道路ハ千五百九十一里七町ニ亘リ内國道ハ四十八里五丁、縣道ニハ百五十

八里二丁里道千三百八十五里ナリ此外營所道アリ青森ヨリ第四旅團司令部ニ達スルノ路トス

國道ハ二條アリ 東京街道ハ東津輕郡中平内村大字小湊上北郡野邊地村七戸村三本木村三戸郡五戸村ニ三戸町ヲ經テ岩手縣金田一村ニ通スルモノ秋田街道ハ南津輕郡浪岡村弘前市ヲ經テ碓ヶ關村ヨリ秋田縣大館ニ通スル者是ナリ

縣道ハ之ヲ分チテ十一種廿一條トス第一青森町ヨリ瀧内村今別村ヲ經テ三厩村ニ至ルモノ北津輕郡内瀨村大字今泉ヨリ東津輕郡今別村大字今別ニ至リ合スルモノ此二條ヲ松前街道トス第二三戸郡五戸村ヨリ淺田村大字扇田ヲ經テ豊崎村大字七崎ヲ過ギ八戸町ヲ經テ全郡鮫港ニ達スルモノ 岩手縣二戸郡堀野村ニ於テ東京道ト分レ三戸郡中澤村大字大森ヨリ全郡八戸町ニイタリ鮫港道ニ合スルモノ三戸郡向村大字小向ヨリ北川村大字劍吉ヲ經テ館村大字賣市ニイタリ前線ニ合スルモノ及ヒ上北郡三本木村大字三本木ヨリ東京道ト岐レ百石村大字百石ニテ東海岸道ニ合スルモノ此四條ヲ鮫港道トス第三三戸郡八戸町ヨリ全郡下長苗代村大字長苗代ヨリ上北郡百石六ヶ所村下北郡東通村大字白糖田屋等ノ

諸村ヲ經テ田名部村大字田名部ニ至ルモノ之ヲ東海岸道ト云フ

第四上北郡野邊地村大字野邊地ヨリ下北郡田名部村大字田名部大畑村大字大畑ヲ經テ佐井村大字佐井ニ至ルモノ之ヲ佐井道ト云フ第五下北郡田名部村大字田名部ヨリ川内村大字川内ヲ經テ脇野澤村大字野澤ニ至ルモノ之ヲ脇野澤道ト云フ

第六南津輕郡碓ヶ關村ヨリ秋田縣濁川村界ニ至ルモノ及ヒ三戸郡三戸町ヨリ田子村大字田子ヲ經テ秋田縣下ニ達スルモノ此二條ヲ鹿角道トス

第七三戸郡八戸町ヨリ大館村大字新井田階上村大字田代ヲ過ギ岩手縣界ニイタルモノ之ヲ久慈道トイフ

第八北津輕郡長橋村大字野里ニ於テ小泊道ト岐レ榮村大字湊五所川原村西津輕郡木造村大字木造鱒ヶ澤町深浦村大字深浦岩崎村大字大間越ヲ經テ秋田縣界ニイタルモノ黒石町ヨリ中郷村大字境松藤崎村大字藤崎北津輕郡板屋野木村大字板屋野木鶴田村大字葛蒲川西津輕郡水元村大字野木等ヲ經テ森田村大字山田ニ至リ本線ニ合スルモノ及ヒ弘前市ニ於テ秋田道ト岐レ藤代村大字石渡高杉村大

字獨狐裾野村大字十面澤西津輕郡鳴澤村大字建石ヲ經テ全村大字南浮田ニ合ス
ルモノ此三條ヲ能代道トス
第九、中津輕郡藤代村大字石渡村ニ於ケル能代道ニ岐レ藤代村大字大川村西津輕
郡水元村大字野木大字木留柏村大字桑野木田木造村大字木造館岡村大字菰穂車
力村大字牛瀨ヲ經テ十三村大字十三ニ達スルモノ之ヲ十三道ト云フ
第十、南津輕郡浪岡村大字浪岡ニ於テ秋田道ト岐レ黒石町ニ至リ全所ヨリ尾上村
大字尾上柏木町村大字柏木町ヲ經テ石川村大字鯖石ニイタリ秋田道ト合スルモ
ノ及ビ南津輕郡尾上村大字尾上ヨリ前線ト岐レ猿賀村大字猿賀豊田村大字境關
ヲ經テ弘前市ニ至リ秋田道ニ合スルモノヲ黒石道ト云フ
第十一、南津輕郡大杉村大字大釋迦ヨリ秋田道ト岐レ北津輕郡七和村大字原子飯
詰村大字飯詰金木村大字金木相内村大字相内ヲ經テ小泊村大字小泊ニ至ルモノ南
津輕郡女鹿澤村大字下十川ニ於テ秋田道ト岐レ北津輕郡七和村大字羽野木澤ヲ
經テ全村大字原子村ニ至リ合スルモノ及ヒ北津輕郡鶴田村ニ於テ能代道ト岐レ
五所川原村大字五所川原嘉瀬村大字昆砂門ヲ經テ全村大字長富ニ至リ合スルモ

ノ此三線ヲ小泊道トス道路ノ各驛里程等ニ至リテハ後ニ詳述スヘシ
鐵道ハ東北線路ノ終リニシテ六十一停車場中其八ハ本縣下ニアリ四百五十五哩
中本縣ニアルモノ七十五哩七十七鎮ナリ青森ヲ最後ノ停車場トシ之ヨリ淺虫(九
哩五十三鎮)之ヨリ小湊(六哩十四鎮)野邊地(十哩五十二鎮)マデハ所々海岸ヲ望ム可
シ之ヨリ三本木原ニ入り小河原沼ノ岸ナル沼崎(十三哩十鎮)ヲ經下田(十二哩五十
七鎮)尻内(六哩四十九鎮)三戸(十二哩五十四鎮)ヲ經テ馬淵ヲ涉リ岩手縣福岡(十一哩
四十四鎮)ニ達ス而シテ三戸ヨリ縣界ニイタル四里二十四鎮ナリ
各郡市ノ地勢 東津輕郡ハ八甲田山及ヒ津輕半島山嶺ヲ以テ東南ハ上北郡西南
ハ南津輕郡西ハ北津輕郡ニ界シ面ハ海ニ面ス其形チ恰モ乙ノ字ノ如ク山多シト
雖モ荒川平野ハ平坦ナリ
西津輕郡ハ岩木川及ヒ岩木山嶺ヲ以テ東ハ北津輕及ヒ中津輕ノ兩郡ニ面シ西ハ
日本海ニ枕ム而シテ北ハ十三湖ヲ控ヘ南ハ秋田縣山本郡ニ界セリ南部ハ山多ク
北部ハ岩木平野ノ一部ニテ土地低ク池沼多ク泥炭ヲ出ス
中津輕郡ハ東ハ平川ヲ以テ南津輕郡ニ界シ北ハ西津輕郡及ヒ北津輕郡ニ隣リ西

ハ西津輕郡ヲ分ツニ岩木山彙ヲ以テス南ハ即チ秋田縣山本北秋田ノ兩郡ナリ西部ハ山重リ谷深クシテ岩木川ノ源ヲ此ニ發シ山林ニ乏シカラス東部ハ岩木平野ノ一部ニシテ地勢平坦其土色黑赤相混シ甚々豐饒ナリ

南津輕郡ハ東八ツ甲山彙ヲ以テ東津輕及ヒ上北ノ兩郡ヲ限リ北ハ北津輕郡ニ隣リ西ハ平川ヲ以テ中津輕郡ヲ限リ南ハ秋田縣鹿角北秋田兩郡ニ界ス東及ヒ南ハ山多シト雖モ西北部ハ土地肥沃平淺瀨石ノ雨水之ヲ貫流シ米穀ノ多ク且佳質ナル本縣第一ト稱ス之ヨリ北津輕郡中津輕郡ニ連リテ岩木平野中最良ノ地ナリ

北津輕郡ハ東北ハ山脈ヲ以テ東津輕郡ト限リ西ハ岩木川ヲ以テ西津輕郡ト界シ一部ハ日本海ニ面ス南ハ即チ南津輕中津輕ノ兩郡ナリ東北東津輕郡ノ界ハ山又山ニシテ山林ニ富ミ多ク枡材ヲ出ス中部以西ハ地味低クシテ屢々岩木川十川等ノ汎濫ヲ受ケ卑濕ノ地多ク池沼亦甚々多シ南部ハ地最トモ豐饒ナリ

上北郡ハ東太平洋ヲ受ケ西ノ一部ハ野邊地灣ニ枕シ他ノ一部ナルハ八甲田山彙

ヲ以テ東津輕南津輕ノ兩郡ヲ限リ南ハ三戸郡北ハ下北郡ニ界ス其西南ノ隅ハ秋田縣ノ界ニアル湖ハ即チ十和田湖ナリ西部ハ山脈重疊スレバ地勢漸ク東方ニ開ケテ曠原相連ル地質輕鬆ニシテ多クハ耕作スヘカラス茫々タル原野殆ント牧場ニ適スルノミ然レバ東岸地低クシテ湖澤ニ富ム其最トモ大ナルハ即チ小河原沼トス

下北郡ハ上北郡ト一部相接スルノ外四方海水ヲ受ク全部殆ント山岳ノ蟠踞スルアルノミ山踞直ニ海ニ迫リ平地ニ乏シ之レ米穀ヲ産セズシテ海產物ノ多キ所以ナリ

三戸郡ハ東太平洋ニ枕シ西山岳ヲ以テ秋田縣陸中國鹿角郡ニ界シ南ハ岩手縣九戸二戸ノ兩郡ニ接シ北ハ上北郡ニ界ス西南ハ高山峻峰相重リ其餘脈延ヒテ中部ニ達セリト雖モ平地亦少ナカラス馬淵川ノ沿岸ハ土地豐饒ナリ

お沿革 大古ノ事漠トシテ知ル可カラス齋明天皇ノ朝阿部ノ比羅夫舟師百八十艘ヲ率キテ北海ヨリメグリ東北ノ夷ヲ討チ淳代津輕ノ二郡ニ郡領ヲ置キ尙進ンデ肅慎ヲ討チカレハ津輕ノ名稱ハ甚々古キモノナラン其勸請セシト稱スル神社所

々ニアリ弘前市ノ熊野宮ハ其一ナリ田村磨ノ此地ニ來リシハ疑フ可カラサルモ
ノ、如ク又其勸請セント稱スル神社甚々多シ若木山神社ハ又其一ナリ當時我陸
奥國ハ岩城岩代陸前陸中ノ四ヶ國ト共ニみちのくと稱セラレ王化ノ未タ及ハツ
ル所多カリキ登嵯峨天皇ノ朝ニ至リ文屋綿磨請フテ膽澤ノ城ヲ以テ府トシ名ヲ
鎮守府ト改メシヨリ始メテ王政ニ服セシカ如シ其後叛服一ナラス前九年後三年
ノ役ヲ經テ藤原ノ清衡陸奥ノ押領使トナレリ後文治五年新羅三郎義光ノ曾孫南
部三郎光行頼朝ニ從ヒ戰功アリ奥郡糖部五郡(今ノ三戸郡ノ近傍)ニ封セラレ子孫世
々其地ヲ領ス天正年間大浦爲信津輕郡ヲ畧定ス之レヲ津輕藩祖トス是ニ於テ乎
南部津輕ノ兩藩トナル此ヨリ先後醍醐天皇ノ建武元年義良親王勅ヲ奉シ陸奥ヲ
鎮メントテ源顯家結城宗廣等ヲ從ヒテ下リ給ヒ王師陸奥ノ大半ヲ定メシカ同三
年北畠顯家安部野ニ打死セシヨリ軍威復々振ハズ顯家ノ後裔陸奥ニ殘リ南部氏
ニ依ル南部氏其家系ノ尊キヲ以テ之ヲ敬シ浪岡ニ城キ茲ニ居ラシム土人之ヲ御
所ト稱セリ後爲信起ルニ及ビ其滅ホス所トナル此時ニ當リ中國織田豊臣ノ兩氏
交々起リ徳川氏ニ至リ戰乱大ニ定リ國民大平ヲ謠フ南部津輕ノ兩家亦各々ソノ

封ヲ守リ以後増減アルコトナシ只其支族ヲ封スル等ニ至リテハ變化一ナラス津
輕ニ於テハ爲信ノ子孫信牧慶長十一年五月大ヒニ土功ヲ起シ應岡ニ城ク同十六
年經營成リ居城ス堀越ヨリ移リテ之ニ居ル弘前ト改稱ス後明曆二年十二月遺命
ニ依リ支族信英黒石ヲ分領シ津輕三千石上野勢田郡二千石ヲ食ム文化六年始メ
テ苞米六千石ヲ合セテ一萬石ノ大名トナル
南部家ニ於テハ光行ノ封セラレシヨリ以降世襲五代時絶天死シ廿六代信直從兄
ヲ以テ田子ヨリ入りテ嗣キ三戸ノ城ニ居ル后寛永中盛岡ニ移レリ寛文四年甲辰
廿八代重直卒ス嗣ナシ幕府ニテ其弟重信ヲシテ本藩ヲ襲カシメ其二弟直房ヲシ
テ二萬石ヲ領セシメ八戸ニ居ラシム明治二年重信ノ後裔利剛封ヲ削ラレ七戸ニ
南部雄磨ヲ封スルニ一萬石ヲ以テセラル又三戸ノ地ニ三戸縣ヲ置キ明治三年松
平容大田名部ニ封セラルニ及ヒ三戸縣ノ地亦其封トナル實ニ光行封セラレシ
ヨリ六百有余年ナリト云フ是ニ於テ乎本縣ハ弘前縣、黒石藩、八戸藩、七戸藩、斗南藩
ノ五藩ノ管轄トナリキ明治四年辛未七月廢藩置縣ノ際弘前縣、黒石縣、斗南縣、七戸
縣、八戸縣ニ五分ス同年九月右五縣及ヒ箱館縣ヲ弘前縣ニ合一シテ縣廳ヲ青森ニ

置キ已ニシテ青森縣ト稱ス明治六年函館縣ヲ分離ス全九年二戸郡ヲ割キ岩手縣ニ屬セシム此年聖上 本縣ニ御巡幸アラセラルル十一年郡區改正ノ時津輕郡ヲ東西中南北ノ五ツニ分チ北郡ヲ上下二郡ニ分テリ同十四年再ヒ 聖駕ヲ巡ラサセラル同二十三年市町村制實施ニ及ヒ弘前ヲ市トナシ青森縣ケ澤黒石三戸八戸ノ五箇所ヲ町トシ村ノ數ヲ百六十五トセリ

案スルニ十符^トノ管^カ薦^ニ陸奥五國ニワカレシ事ヲ述ヘテ曰ク元ヨリ斯クワカタレシ名ハナカリシトハイヘ全ク新号ニハアラス國造本紀ニ石城國造石背國造トアリ此石城ハ亦論スルニ及ハス白河石背會津安積信夫ノ五郡ヲサキ石背國ヲオクトアリ何故ニヤ明治元年新ニオカレシ際岩代ト改メラレタリ

大同五年ノ官符ニ黒川以北ヲ奥ノ郡トアレバ其邊界ノ南ヲハ陸前トモイヒ亦陸中トモ云フ所々自ラ生ゼシナランカサスレバ五國ノ号岩代ノ外今ノ名右ニヨルトコロアルト知ルヘシ

の大邑 青森ハ青森灣ノ南岸ニアリ青森縣廳ノ所在地ナリ地方裁判所郵便電信局尋常師範學校東津輕郡役所茲ニアリ人口二萬八千八百六十九戸數三千九百三十六

アリ本洲盡頭ノ要港ニシテ五十九海里ヲ隔テ、函館港ト相對シ汽船ノ往復日トノ絶ヘルコトナシ且東北鐵道最終ノ停車場タルヲ以テ市街繁華ナリ旅客輻湊ス海岸ニ面シ竿燈アリ民有ニシテ高サ四丈三尺燈色不動赤色ニシテ六海里ヲ照射ス酒味噌醬油油餚ヲ産ス青森一ニ荅社トイヘリ寛永元年烏頭安方堤多開天ノ四村ヲ合セテ初メテ此町ヲナセリ同二年港ヲ開キ海運ニ便ニス同九年初メテ政廳ヲ設置ス之ヨリ戸口漸ク増加セント雖モ其地盛ニ越キシハ明治已降ニ屬ス青森ヲ距ルコト凡十五里西鯨ヶ澤ハ日本海ニ接セリ西南ハ高原ヲ負ヒ舞戸村ト家屋相櫛比シ蜿蜒丘陵ノ下ニ列レリ戸數千〇八十九人口五千二百八十一アリシ古昔ハ津輕四要港ノ一ト稱セラレシモ水淺クシテ大船ヲ舶スルニ足ラズ今ハ大ニ衰微セリ蚌鱒ヲ主ナル産物トス

黒石ハ津輕平野ノ東南ニアリテ青森ノ西南八里廿六町弘前ノ東三里十六町ニ在リ戸數千二百九十三人口六千八百廿八南津輕郡役所モ茲ニアリ米下駄酒醬油湯波櫛等ヲ産ス此地舊黒石藩ノ治所ニシテ其館趾市街東南ニアリ明治二年津輕ノ支族信英之ニ城キシヨリ明治維新マテ八世二百有余年ヲ經タリ明和二年城地震

災ニカ、リ額廢ノ後舊觀ニ復セスシテ終レリト云フ
藤崎ハ青森ノ西南凡ソ九里ニ在リ國道ノ衝路ニアタリ戸數四百九十六、人口三千
〇五十六此地米穀蔬菜ニヨロシク農ヲ業トスル者多シ相傳フ寛治六年阿倍頼時
ノ子高屋丸トイヘル者始メテ之ニ城築キ子孫安東氏ト稱シ津輕ノ大半ヲ領セル
コトアリシカ遂ニ北條氏ノ亡ホス所トナレリト后南部ノ番兵ヲ置キシモ津輕ノ
爲ニ併セラル

五所川原ハ青森ヲ距ル凡九里十七町岩木川ノ東ニアリ北津輕郡役所ヲ置ク戸數
六百八十二、人口三千五百八十三多ク米ヲ産ス民ノ業農商相半セリ
七戸ハ上北郡平原ノ低地ニアリ周圍皆原野ニシテ七戸川之ヲ貫流ス、戸數五百五
十七、人口三千四百〇七青森ノ東南十六里十町余ニアリ郡役所モアリ南部馬ノ産
地ニシテ毎秋市ヲ設ク此外糸、麻等ヲ産ス舊城趾ハ其西ニ在リテ高地ヲ占メ市街
ハ其下ニ楯比ス慶長二年南部安信ノ弟直時本城ニ治シ七戸隼人ト稱ス正保三年
卒シテ子ナシ利直ノ子重信之ヲ嗣ク寛文四年重直卒スルニ及ビ重信之レガ嗣タ
リ爾後代官ヲ此地ニ置キ治メシム明治二年南部雄磨之ニ移リ居ル明治三年ニ

城地ヲ奉還シ廢城トナル

野邊地ハ野邊地灣ニ面シ青森ノ東十一里二町余ニアリ醬油、味噌等ヲ産ス戸數一
千〇〇三、人口五千七百九十二灣口北ニ向ヒ東南風ニ宜シ國道ノ東ニ當リ千曳神
社アリ坂路十町余ニシテ達スベシ該社ハ大同二年ノ創立ニカ、リ昔シ千曳石ア
リシ所ナリシカ后石ヲ社下ニ埋メシトイフ野邊地ノ南二里余坪村アリ相傳フ此
地古昔一大碑ノ地ニ横タヘルアリ其近地ヲ耕サントシテ其石碑ヲ他ニ移サント
セシニ數十人ノ力ヲ以テスレトモ動カス事能ハス而ルニ壺女ナルモノ一人ニテ
容易ニ動カスコトヲ得之ヲ土中ニ埋メタリ是レ千曳神社ナリト然ラハ千曳ノ石
ハ即チ坪碑(壺碑)ナルニ似タリ舊蹟遺聞ニ壺ハツブト云フコトニテ圓ノ義ナラン圓
キ碑ナルヲ字ヲカリテ壺ノ字ヲカキシ故后シヒタル説イデシニアラザルカト云
ヘリ左モアリナン東遊記ニ碑面ニ東ノ字アリト云フモ何ニヨリテカ、ルコトノワ
カリシヤ明治九年 聖上御巡幸ノ際千曳神社ノ下ヲホリシモ見當ラザリシ程ニ
テ碑ノ在ル所サヘ明カナラザルナリ然レ東遊記ノ所謂見ヘザルハ反テ與ユカシ
キ所ナラン西行法師ノ歌ニ

みちのくは奥ゆかしくおほふるは

つばのいしぶみそとのほま風

田名部ハ舊書ニ或ハ田鍋ニ作ル下北郡役所ノ所在地ナリ青森ノ東北凡ソ二十四里二十七町ニアリ戸數四百九十九人口二千七百七十九此地文治五年已降南部ニ屬シ所菊池之レニ居レリ菊池近與南部信直ノ命ニ依リ田名部郡代トナリ子孫世襲セシカ后南部ヨリ郡吏ヲ派遣シテ半島ヲ処置スルコト、ナレリ其館趾今尙存ス本村ノ東二十四町ニシテ一高原アリ明治三年會津藩移封ノキ根據ヲコ、ニ占メ斗南ケ岡ト稱シ荒蕪ヲ拓キ藩士ヲ移シ規模頗ル觀ルヘキモノアリシガ置縣廢藩尋テ起リ事業半ニシテ止メリ

八戸ハ青森ノ東南廿八里二十町ニアリテ三戸郡役所郵便電信局等茲ニアリ西尻内停車場ヲ距ル一里半東鯨港ヲ距ル一里二里海陸ノ便大ニ備ハル酒醬油等ヲ産シ商業盛ンナリ戸數千七百七十九人口一萬〇三百九十三市街ハ寛永以來ノ經營ニカ、リ市民ハ概テ根城、新井田ノ兩村ヨリ移住セシモノニシテ元字八日町以東ヲ新井田町以西ヲ根城町ト稱セリ市坊四十本邑ノ東北隅ニアタリ舊城趾アリ西

北水田ニ向ヒ東南重深ヲメグラス寛永四年南部利直躬ラ市井ノ區劃ヲ定メ始メテ茲ニ土木ヲ起シ同六年初メテ成レリ已後其家臣ヲシテ交々來リ治セシメシカ二十八代重直嗣ナキニ及ヒ幕府其二弟直房ニ此地ヲ與ヘシ爾後子孫相承ケ以テ明治ノ初メニ至レリ

三戸町ハ青森ノ東南二十七里三十町余ニ在リ東南岩手縣金田一驛ヲ距ル僅ニ三里二町余生糸、真綿等ヲ産ス戸數九百三十四、人口四千八百七十五其東ニ三戸ノ城趾アリ南部氏ノ舊城ニシテ留ケ崎ト稱ス南部十二代信長ノ城ク所ナリト云フ文祿元年二十六代信直九戸ノ故趾ヲ治メテ之レニ移リ元和元年二十七代利直岩手郡不來方ニ城ヅキ同五年移リ治セシカ后故アリテ寛永中再ビ本城ニ歸リ幾モナクシテ又盛岡ニ移リ后廢墟ヲ存スルノミ

五戸ハ青森ノ東南二十二里二十九町余ニアリ戸數八百廿八、人口四千三百〇三米、粟等ヲ産ス字大町ノ北ニアリ館跡アリ慶長三年南部利直ノ築タトコロト云フ明治六年青森縣支廳ヲ置キ同八年之ヲ廢セリトイフ

弘前ハ位置ヲ津輕郡ノ中央ニ占メ青森ノ西十一里ニ在リ岩木川其西北端ヲ流レ

土淵川東南ヲ廻ル世々津輕氏ノ治ル所ニシテ市坊八十九縱橫相連リ戸數六千四百八人口三萬一千三百十アリ今ヤ繁盛昔時ノ如クナラスト雖此而ノ富商大賈軒ヲ並べ製造物品多シ舊城ハ其中央ニ屹立シ墟趾尙舊ニ依リ樹木鬱蒼當時ノ壯觀ヲ想ハシム縣社四アリ其一ナル八幡宮ハ津輕家累世崇敬セシ所ナリト云フ又長勝寺ハ大永六年ノ開基ニカ、リ壯麗ナリ

衣東京街道(六号国道)及營所道 元標地青森町ヨリ東ニ通スルハ即チ東京街道ナリ堤川ノ岸ニ於テ岐ル、ヲ營所道トス元標地ヨリ旅團司令部ニ至ル一里六町国道ハ川ヲ超ユ海岸ヲサル數町ノ間ヲ走り風景佳ナリ二里ニシテ野内村アリ人口千二百七十三此ヨリ坂路多シ久栗坂ヨリハ鐵道ヲ眼下ニ望ムベシ行ク里許温泉アリ淺蟲ト云フ舊營ニ或ハ麻蒸ニ作ル蓋シ古昔温泉ヲ利シテ麻苧ヲ蒸セシヨリ此稱ヲ得シナラン此地三方山ヲ圍グラシ海岸掌大ノ地人家數十其間ニ相依ル前ニハ湯島、鵜島、裸島、茂浦島等點々横ハリ又遙カニ津輕半島ノ蒼波ノ間ニ出沒スルヲ見風光頗ル佳ナルヲ以テ浴客常ニ輻湊ス此ヨリ三里程ニシテ小湊ニ至ル小湊ハ一小都會ノ地ニシテ停車場ノ設ケアリ人口千七百廿一之ヨリ上北郡野邊地村

大字野邊地ニ至ルマテ海岸ヲ距ル數町ノ間ヲ過ク野邊地ヨリ北ニ岐ル、ヲ脇野澤街道トス本道ハ之ヨリ古跡ヲ以テ名高キ天間館村ヲ超エ七戸村大字七戸ニ至ルノ間茫々タル原野矮草ノ生ズルアル而已殆ント田圃ヲ見ズ是ア三本木原ノ北端ナル七戸ハ凹凸ノ所ニアリ七戸川之ヲ貫流ス此周圍稍々開墾セラレ豆稗、粟等ヲ産ス之ヨリ三里弱ニシテ三本木村ニ至ル其支村ヲ合セテ人口二千三百十九又原野ナレモ兵陵路ニセマリ前程ヨリ稍々變化アリ三本木ハ往古作助ナルモノ創始セシトコロニシテ安政二年南部氏ノ臣新渡戸傳ナル者土功ヲ起シ荒蕪ヲ墾キ墜道ヲ穿チテ中里川ヲ疏水シ途ニ驛北ニ達シメタリ是即チ稻生川ナリ是ニ於テカ開拓ノ業漸々其歩ヲ進ムヘカリシニ惜カナ事業其半バヲ没シ后其遺緒ヲ尋テ大成セルモノアラズ嘆スヘキ哉明治九年 鳳駕御東巡ノ日其功ヲ追賞シ遺族ニ金員ヲ賜ハリキ奥入瀬川ヲ渡リ藤坂村大字相坂人口九百四十九藤島人口六百十七等ヲ超エ市川ヲ渡レハ五戸驛トス国道ハ其端ヲ走ル之ヨリ三戸町ニ至ル此ヨリ村落相連ナル街道ノ東ニ高ク聳ユルヲ名久井嶽ト云フ其西麓向村大字大向ニ長慶天皇ノ御陵墓ナリト傳フル古塚アリ(中津輕郡相馬村大字紙漣澤ノ村社龍田

神社ハ祭神天御柱命國御柱命ニシテ大同二年坂上ノ田村麿東夷退攘ノ節勸請シ
明治六年四月村社ニ加ヘラレ境内三百三十九坪ノ内十二坪六合ト森林ノ内即チ
山頂ナル埋佛地ト唱フル所十三坪八合五夕四才明治廿二年一月廿四日 長慶帝
ノ天皇九十七代 御陵墓參考地ト定メ先ヅ除地セラレタリ(三戸ノ中央ヲ貫キ遂ニ岩
手縣ノ界馬淵川ニ至ル青森元標ヨリヨ、ニ至ル二十八里二十六町十一間ナリト
ス

秋田街道(四十一号國道)附舊弘前道 元標地青森ヨリ西ニ向フヲ秋田街道トス十
余町瀧内村大字沖館ニ至リ西南スルヲ本道トシ西北ニ岐ルヲ松前道トス本道
ハ更ニ進ミ坂路ヲ超ユレバ新城村大字新城驛トス之ヨリ南津輕郡大杉村大字大
釋迦ニ出ル迄道路山間ヲ通ス舊弘前道ハ荒川高田ノ諸村ヨリ大豆坂險ヲ經テ南津
輕郡浪岡村ニ出ヅル道ニシテ其大字浪岡ニテ國道ニ合ス大豆坂ノ頂上ニ高陳場ア
リ眺望極メテ佳ナリ浪岡(人口千二百三十一)以南平野宏濶ナリ之ヲ岩木平野トス
本驛ノ東五町ヲ隔テ田畝ノ間ニ北島氏ノ城墟アリ之ヨリ藤崎村大字藤崎ヲスギ
平川ヲ起テ弘前市ニ入ル此間夏季秧田路ヲ夾ンデ茫トシ天涯萬望一線ノ中村里

點々島嶼ノ海中ニ浮フカ如シ而シテ岩木山ノ屹トシテ雲際ニ聳ユルヲ見ル壯快
言フ可カラス弘前ヨリ路程東南ニ折レ大鰐藏館ノ兩温泉場ヲ經テ碓ヶ關村大字
碓ヶ關ニ至レバ又温泉アリ地幽邃ニシテ人家方ニ市街ノ体ヲナス人口一千四百
〇九之ヨリ一里半本縣所管ノ界ニ至ル山岳相連リ坂路多シ最ニ峻嶮ナルヲ箭立
峠トス天正十四年津輕爲信ノ開キシモノニシテ且此名往古箭ノタチタル老杉ア
リシヨリ起リシト云フ

や松前道 沖館村ニ於テ秋田街道ニ岐レ西北ニ向フ此路ハ皆海ニソヒ風景稍佳ナ
リ一里少許ニシテ油川ニ達ス斜ニ海ヲ隔テ青森ト相對シ市街ノ体ヲナス人口二
千六百廿一アリ古昔青森ノ未タ發達セサルニ當タリテ一要港タリシガ今ハ共ニ
較スルニ足ラズ之ヨリ蟹田村大字蟹田ニ至ル大凡五里半村落相連リ車馬亦通過
スベシ蟹田ハ東青森海ヲ控ヘ蟹田川之ヲ貫流ス亦市街ノ体ヲナシ人口一千二百
〇一之ヨリ以北ハ車ヲ通セズ只馬背ニヨリ行クヲ得ル而耳路海ニ迫リ時トシテ
砂濱足ヲ没シ時トシテ岩石踵ヲ削ク東風吹キ凄ビ怒濤大ニ起レバ行路時ニ絶ユ
ルヲアリト云フ之ヨリ平館村大字平館ニ達シ可シ其岬角遙カニ九艘泊ノ岬角ト

相對ス村ノ西三町津輕陣屋ノ舊趾アリ行ク少許海岸ニ方リ砲臺ノ跡アリ嘉永年間共ニ海防ノ爲ニ築キシ所ナリ之ヨリ路津輕海峽ニ向フ三里ニテ一本木村大字母衣月ニ至ル其西南ニアル濱ヲ舍利濱トス細砂玲瓏玉ヲ欺ク之ヲ今別石ト稱ス以テ庭園ヲ飾ルベシ此間前ニハ北海道ノ青螺ヲ望ミ岸ニハ怪岩奇嶮ノ峙立スルアリ風光ノ佳絶ナル人ヲシテ快ト呼バシム之ヨリ今別村大字今別ニ至ルコノ村亦大ニシテ市街ノ一休ヲナス人口九百四十七之ヨリ路益奇ナリ一里許ニシテ三厩村大字三厩ニ至ル一小港ナリ人口七百〇八固ト松前ノ渡リ口タリシガ今ハ衰微ニ趣クアル而已其海岸三洞穴アリ門形ヲナス之ヲ三厩トス丘上ニ義經寺アリ土人ノ言ニ依レハ源ノ義經蝦夷ニ至ラントシ風濤アシク三厩岩ニ端坐スル三夜觀音ヲ祈リ遂ニ航スルコトヲ得タリ其時此佛ヲ安置セシ所是此寺ナリト未ダ信僞ヲ知ラズ之ヨリ龍飛ニ至ルコト二里余巉岩絶壁相連リ殆ント歩行スベカラズ岬角亦一ノ岩壁ニシテ其前ニ帶島アリ草木ヲ生セス天晴レタルノ時福山ノ市街歷々指點スヘシ

今別ヨリ別レテ北津輕郡内湯村大字今泉ニ至リ小泊道ニ合スルノ路山間六里

明治七年之レヲ爾峻シテ成ル亦險ナリ

三厩ヨリ西ニ曲折シテ小泊ニ出ル間道アリ之ヲ算用師越ト云フ山間深ク道路險惡ヲ極ム

三厩海道四條アリ 甲國道驛五戸町ノ南淺田村大字扇田ヨリ東ニ曲折シ豊崎村及上長苗代村ヲ經テ下長苗代村大字長苗代ヨリ馬淵川ヲ越ヘ八戸町ニ達ス豊崎村大字七崎ニ七崎神社アリ宏壯ナリ八戸町ヨリ湊川ヲ涉リ鮫村大字鮫港ニ達ス鮫港ハ太平洋ニ面セル一港ニシテ蕪島其東ニ横ハレ風濤大ニ起レハ船舶ノ碇泊不可ナリ然レ南部地方輸出入ノ物品吐吞ノ要地ナルヲ以テ船舶ノ往來盛ンナリ人口千〇六十八其蕪島ハ蕪根全島岩石ノ間ニ宿生セルガ爲此名ヲ得タリ花時盛觀ナリ

乙岩手縣下下二戸郡福岡町ノ北堀野村ニ於テ東京道ニ岐レ本縣下三戸郡中澤村大字大森ニ入り市野澤ヨリ一直線ニ八戸ニ達ス此道路ハ舊藩時ノ江戸道ニシテ其八戸ニ近キ數里ノ間路ヲ夾テ青松枝ヲ交フ地勢皆丘陵ニシテ村落甚々少シ丙三戸郡小向村ヨリ國道ニ岐レ馬淵川ノ左岸ニ沿ヒ平良崎北川ノ諸村ヲ經テ館

村ニ於テ馬淵川ヲ越ユ道路善ク修リ田野畔畝相連リ此邊水田多シ平良崎村大字
沖田面ニ平良崎ノ城趾アリ建久七年南部光行ノ築キシ所ト云フ本道ハ賣市ニ至
リ甲線ニ會ス

丁上北郡三本木村ニ於テ國道ニ岐レ三本木原ノ一部ヲ直東ニ貫通ス地勢平坦ナ
レ共耕地少シ六戸村ニ至リ道路奥入瀬川ニ沿ヒ所々之ヲ眼下ニ見ル殊ニ下田村
ノ近傍斷岸四五丈河流其下ヲ流レ甚タ危險ノ地ナリ之ヨリ鐵道ヲ越ニ百石村ニ
至ル東海岸道ニ合ス下田停車場ハ該道ヲ距ル近シ

け東海岸道 八戸町下長苗代村ヲ經市川村ニ於テ市川ヲ超ヘ上北郡ニ入り奥入瀬
川ヲ涉リ百石村ニ於ケル鰈道ト合ス之ヨリ道路益々海岸ニ近ク三本木原ノ東端
ヲ過ク沿岸ハ鰈漁最モ多ク干粕トシテ以テ他方ニ輸出ス其西方ナル小河原沼ニ
至ルノ間ハ有名ナル牧場ニシテ三澤村ノ地域ニ係リ淋代谷地頭ノ兩牧アリ其大
字天ヶ森ヨリ小河原沼ノ末流ヲ越ユレバ所謂東六ヶ村ニシテ今六ヶ所村ト稱スル
者ナリ湖沼多クノ卑濕ナリ所謂西十三ヶ村干草橋木明前蟹田有戸吹越百目木
牛ノ澤横濱檜木大豆田雞澤蟻畑ト共ニ古來有名ノ牧場ニシテ有戸野(蟻渡野)ト總稱

ス六ヶ所村トノ最南ナル倉内或ハ鞍打ニツクリ治承養和ノ頃七鞍ヲモ置クベキ
龍馬ヲ生シ初メテ此村ニテ鞍ヲ打シヨリ名アリト云フ之ヨリ平沼市柳鷹架尾鯨
ノ四沼ノ末流ヲワタリ大字尾鯨ニイタル此レ古歌ニ見エタル名馬ノ產地ニシテ
今ハ表館牧場ノ名アリ相撲ノ歌ニ

網たにて離れ果にし陸奥の
尾鯨比駒をきのふみしかな

大字泊ハ六ヶ所村中最大ノ村ニシテ人口九百〇七之ヲ越ユレハ即チ下北郡東通
村ナリ之ヨリ大字小田野澤マデ海岸ニ沿ヒ屈折シテ田名部ニイタルノ間ハ丘陵
相連ル

ふ佐井道 上北郡野邊地村ニ於テ國道ニ岐ル、ヲ佐井道トナス田名部村ニ至ルノ
間路野邊地灣ニ沿フ野邊地村大字有戸ノ海岸ニ十符沼(或ハ十府)アリ所謂十符ノ
浦ハ此近邊ナランカ十符菅薦(菅名)ニ宿ノ主ニ十符ノ菅薦ノ事ヲ問フニソハ近キ
トコロニ十符ノ浦トテ侍リ今モソコニテ菅薦ヲアミ侍ルナリト云ヒツカハシテ
見セ待ルベシトイフ(中畧)浦人カ持テ來タル幅二尺五六寸計アリテ其編目十アリ

テイトアラシキモノカラ古メケルサマシタリトアリ
蓋シ十符ハ十節ノコトニシテ十符ノ菅薦トハ編目ノ十アル菅薦ノコトナリ此菅
薦ハ實際此近邊ヨリ出デシモノト見ヘテ十符ノ菅薦ニカク誌セリ然レトモ未タ
其位置ノ定カナラサル而已ナラス舊蹟遺聞ニハ十符ハ果シテ地名ナルカラ疑ヘ
リ十符ノ菅薦ノ歌ニ

みちのくの十符のすがこも七ふには

君をねさせて三ふに我ねん

之ヨリ雲雀牧場ヲ過グ表館牧場ト表裏ス野邊地ヨリ七里ニシテ横濱ニ至ル該村ハ
市街ノ体ヲナシ人口九百四十五東ニ館跡アリ其何人ノ住居セシ所ナルヤヲ明ニ
セズ更ニ北スレバ田名部村大字田名部ニ達スベシ田名部村ヨリ丘陵ヲ通シ津輕
海峽ノ沿岸ニイデ大畑村大字大畑ニ至ル大畑ハ田名部ト川内ト併稱セラレ人口
千二百九十六アリ之ヨリ路嶮坂又砂濱ニシテ車馬ノ通行カダシ風間浦大字下風
呂ニハ温泉アリ浴スベシ更ニ進メハ半島ノ西北端大奥村大字大間ニイタル大間
灣ハ北海ニ面シ風波穩ナリ之ヨリ南ニ折レ佐井村大字佐井ニイタル佐井ハ人口

千百九十一アリ

脇野澤道 西海岸ノ路田名部ヨリ佐井道ニ岐レ西方更ニ野邊地灣ニソフ者之ヲ
脇野澤道トス大湊村大字大湊ニイタルノ間道路平坦ニシテ交通繁シ大湊ハ人口
千〇五十四其灣ハ東西十八町南北十六町灣口東ニ開ラケ暗礁ナシ芦崎凡三十町
大字城ケ澤ヨリ東北ニ出デ海水ヲ抱ク灣ノ深サ二十八匁風波靜カニ巨艦ノ碇
泊自在ナル而已ナラズ風景亦愛スヘシ城ケ澤ヲ經川内村大字川内ニイタル川内
ハ人口二千〇三灣ハ東南ニ向ヒ深サ十匁大船ヲ泊スルニ足レリ檜材ヲ多ク出ス
之ヨリ脇野澤村ニ入り大字脇野澤ニ近ケハ路丘陵ヲ通ズ脇野澤灣ハ深サ四匁灣
口南ニ面シ青森ト相對シ海上十二里ニスギズ陸ヲ距ル十五町辨天島アリ形チ鯛
ノ如キヲ以テ又鯛島ト稱ス
脇野澤ノ西方ニ突出スルヲ九艘泊岬ト稱ス之ヨリ西海岸ニソヒ佐井ニ至ルノ間
斷崖相連リ殆ント歩行スベカラズ然レ絶景甚タ多ク沿岸舟ニ乗シテ之ヲ望メバ
人ヲシテ快哉ト呼バシム佐井村大字佐井ノ西南二里半ニ大字長後アリ其南ニ連
リ人丈ノ岩石ノ散布スルヲ長濱ト云フ其西南半字牛瀧ニイタルノ間岩崖陥入シ小

灣ヲナス所ロアリ海ニ沿ヒ二大石アリ其形チ甚タ奇ナリ南ニ砂濱アリ極樂濱トイフ白砂清潔ニシテ舟ヲ繫クベシ故ニ極樂濱トイヒ又佛ヶ歌ト云フ小鹿岬天蓋石岬其間ニ突出シ遙カ南ニ焼山岬ヲ望ム之ヨリ九艘泊ニイタルノ間地多クハ赫瘠ナレトモ景色甚タ佳ナリ

鹿角道 甲、南津輕郡碓ヶ關村大字碓ヶ關ヨリ東平川ニ沿ヒ山ヲ越ヘ秋田縣鹿角郡ニイッル 明治以前ハ陸中國路是ナリ

乙、三戸郡三戸町ヨリ西ニ向ヒ熊原川ニ沿ヒ斗川村ヲ經テ田子村大字田子ニ入ル田子ハ熊原川ノ西北畔ニ集マリ市街ノ休ヲナス本村ノ南面縣道ノ左傍ニソヒ滿山老杉鬱々タル處是ヲ古館山ト稱シ南部中興ノ祖田子九郎信直(南部二十六代ノ居リシ所ナリ)之ヨリ尙ホ熊原川ニ沿ヒ路漸ク峻ク來滿時ヲ越ヘ鹿角郡ニ達スベシ

久慈道 八戸町ヨリ大館村大字新井田(人口千四百二十八)ニ至リ新井田川岸ヲ浜ル水田多シ大字十日市ヨリハ地漸ク高クノ路傍水田ニ代ユルニ畑ヲ以テス階上村大字大字田代ニ近クニ從ヒ人家少ク途ニ岩手縣北九戸郡ニ達ス

お能代道

甲、北津輕郡長橋村大字野里ニ於テ小泊道ト岐レ榮村ヲ通路シテ五所川原村大字五所川原ニイタル此間北津輕郡ニシテ木造村大字木造(人口千四百八十六)ナリ木造ヨリ森田村ヲ通シ鱒ヶ澤町ニ達ス之ヨリ南秋田縣ノ界ニイタル迄路悉ク海岸ニ沿フ然レモ岩木山疊ノ餘脈延ヒテ海ニ迫リ道路險惡ナリ又鱒ヶ澤町ニ近ク赤石村大字赤石アリ此地以西金ヶ澤以南ノ地ハ古ヨリ津輕家ニ歸セシモノ、如ク其祖大浦光信カ赤石ノ城ヲ築キシハ明應元年ニアリ大字種里ハ即チ光信本據ノ地ニシテ本道ノ赤石川ノ上流ニアリ延徳三年ヲ以テ此城ケリ今尙其跡ヲ存ス其後賈田ニ移ルニ及ビ廢城トナレリ街道ニソヒ西ニ進メハ大戸瀬村大字金ヶ澤ニイタル金ヶ澤灣アリ東西十一町南北五町大船ヲ繫クベシ大戸瀬ノ岬角東北ニ斗出シ岬頭巨岩アリ岩面平衍千枚ヲ布クベク由リテ又千疊敷ト云フ奇石左右ニ列ヌ大字風合瀬ヨリ道路南ニ向ヒ深浦村大字浦深ニイタル深浦ハ古昔安東ノ浦ト稱シ舊津輕四港ノ一ニシテ灣内水深ク碇泊ニ宜シ人口二千百七十五之ヨリ以南路益々惡シ西折スレバ船作ノ岬頭ニ達スベシ岬頭懸崖數丈椿樹多クシテ花季ノ景最モ佳ナリ故ニ椿崎又黃金崎

ト稱ス更ニ南スレバ岩崎村ヨリ大間越村ヲ經テ遂ニ秋田縣山本郡ニ達ス
乙南津輕郡黒石町ヨリ西ニ向ヒ淺瀬石川ニ沿フ此間田野遠ク開ラケ地味亦佳
ナリ藤崎村大字藤崎ニ於テ國道ト會シ之ヨリ平川ニ沿ヒテ西北シ更ニ岩木川
ニ沿ヒ其右岸ヲ北走ス路板屋野木村大字板屋野木ヲ經亦市街ノ体ヲナス
人口二千百三十二鶴田村大字菖蒲川ヨリ岩木川ヲ越ヘ西津輕郡水元村大字野木
ニ至リ遂ニ森田村大字山田ニ於テ甲線ニ會ス

丙弘前ヨリ一直線ニ西北シ鱒ヶ澤町ニ出ツ是レ鱒ヶ澤道ノ舊路ニシテ裾野村ニ
イタルノ間ハ路平坦ナリ而シテ高杉村大字獨狐高杉等ハ此道ノ大村ニシテ岩木
ノ西隅ニアリ裾野村大字大森ニ入レハ小丘相連リ坂路多シ西津輕郡ニ出レ
ハ即チ鳴澤村ナリ其大字南浮田ニ於テ甲線ト會ス此街道ヨリ西南三里余ヲ放チ
レ岩木村アリ大字五代ニ賀田城墟アリ文龜二年大浦光信ノ築クトコロナリ
其后裔爲信ニ至リ文祿三年當城ヲ廢シ堀越ニ移レリ堀越村大字堀越ニ尙ホ其
跡ヲ存ス慶長十六年爲信ノ子信牧ニ至リ弘前ノ城ニ移リ代々是ニ據ル所
トス

十三道 弘前ヨリ北向岩木川ノ左岸ニ沿フモノ之ヲ十三道トス能代道兩線ヲ岐
レ藤代村或ハ新和村ヲ經テ西津輕郡水元村ニ入リ其大字野木ニテ能代道ニ會シ
柏村大字桑野木田(人口千八百十二)ヲ經テ木造村大字木造ニ達ス茲ニテ能代
道甲線ニ會ヒ北向山田川ニ沿ヒ更ニ西北ニ折レ館岡村大字菰穂ニ達ス此ニイタ
ルノ間地平坦出精古田等ノ諸水之ヲ貫流シ地味ハ黒石近傍ニ及ハスト雖トモ灌
漑大ヒニ便ナリ唯山林ヲ欠キ樹木ニ乏シト雖トモ泥炭ヲ出スヲ以
テ之ヲ游炭ニ代マ菰穂一即チ十三村ノ南ヨリ七里長濱ヲ界スル所ノ
屏風山ノ麓ニアリ此山ハ一ノ小丘ナレバ以テ日本海ノ潮濕ヲ防ギ西風ニ屏スル
ヲ以テ此名在リ其地位以東ノ田畝風濕ノ害ヲ蒙ムルナカラシム之ヨリ西折
シテ鱒ヶ澤ノ支道アリ之ヨリ北二十二町ニシテ館岡村アリ西ノ北端ニ津輕信牧
ノ築城ノ地アリ今尙跡ヲ存ス亦北端龜ヶ岡神社アリ社内ノ地及ヒ其近傍ノ端ヨ
リ古器ヲ出ス而シテ殊ニ瓶類ヲ多シトス中ニ彫刻ノ甚タ見ルベキ
者アリ蓋シ古代蝦夷ノ居住セシ跡ニシテ人類學者一考ノ價值アルヘシ田光沼
ノ西方ヲ過シ猶ホ北シテ遂ニ十三村ニ入ル西方渺々タル日本海ヲ控ヘ砂漠

ノ間野草ノ生スルアルノミ十三ハ其北隅ニシテ十三瀉ソヒカヘ漁業ヲ營ム
人口千四百九十五舊津輕四港ノ一ナリ之ヨリ對岸ニ渡船シ小泊道ニ合ス
ベシ

黒石道附十和田路 甲、南津輕郡浪岡村大字浪岡ヨリ南向ス此道ハ東ナル八甲田
ノ山脈ヲ控ヘ西方ハ即チ岩木平野ニシテ遙カニ岩木山ヲ望ムベシ黒石町ヨリ淺
瀬石川ヲ越ヘ尾上村ニ至ル之ヨリ西折スルヲ乙線トナス此近邊ノ地味甚タ佳ナ
リ本道ハ南行シ途ニ石川村大字鱒石ニイタリ國道ニ會ス

乙、尾上村ヨリ西向シ猿賀村ヲ經平川ヲ越ヘ弘前ニ達ス沿道多クハ左右田畑ニシ
テ地味佳ナリ大字猿賀ニハ有名ナル猿賀神社アリ田道ノ靈ヲ祭リ田村將軍
ノ建立スル所ナリト云フ街道ヨリ北方田舎館村アリ大字田舎館ニ千徳氏ノ城
墟アリ今舊形ヲ存セズ是千徳政武ノ居城ニシテ四圍大浦爲信ガ有トナリシモ
敢テ動カズ快戰シテ死セシ所ナリ其墓ハ大字畑中ニアリ

黒石ヨリ東南淺瀬石川ニ沿ヒ溯ルヲ十和田路トス秋田縣十和田銀山ニ至ル凡
ソ十里其間温湯、板留等ノ温泉アリ

ゆ小泊道三條アリ

甲、南津輕郡大杉村大字大釋迦ニ於テ國道ト岐レ西北ニ向フ路梵珠岳ノ麓ニ當
タリ高低甚シ七段坂最險ナリ七和村大字原子ニ至リ北走スルヲ本線トシ南走ス
ルヲ乙線トスサテ本線ハ岩木平野ノ東端ヲ北走シ飯詰村大字飯詰人口千
八百六十五ヲ經テ嘉瀬村大字嘉瀬(人口二千百六十)ニ至ル其北ニ金木村アリ其
大字金木市街ノ休ヲナシ人口二千四百九十八之ヨリ以北地益高ク東
山ニ迫リ西平野ニ連ナル内瀉村ニ至レバ十三瀉ヲ見ル其水直ニ村ニ迫リ
風波暴キトキハ道路ヲ犯シ歩行ノ難キ所ロアリ之ヨリ山路相連リ田畑
多カラス東方ハ山高ク聳ヘ西方ハ斷崖絶壁ニシテ湖水直下ニアリ相内村ニ入
レハ小泊ノ平野ニ出ヅ砂質ニシテ只矮少ナル草木ノ生スル有ノミ小泊ハ即チ此
ノ道路ノ尻所ニ當リ人口二千七百八十一西日本海ニ面シ風波最厄暴シ

乙、南津輕郡女鹿澤村大字下十川ヨリ國道ニ分レ北走シ梵珠岳山麓ノ西端ヲ進ミ
原子ニ至リ甲線ト會ス

丙、鶴田村ニ於テ能代道ニ岐レ岩木川ノ東岸ニソヒ五所川原村大字五所川原ヲ通

ズ之ヨリ東ニ折レ十川ヲ越ヘ嘉瀬村大字長富ニ至リ甲線ニ合ス十川近傍ノ地低クシテ時々氾濫ノ憂アリ

青森縣地誌附錄

各都市ノ區分 東津輕郡ハ之ヲ分チテ一町二十四村トス

町

青森村 浦町 大野 荒川 高田 油川 瀧内 新城 奥内 後濱 蓬田 蟹田 平館 一本木 今別 三厩 横内 高井 造道 原別 東嶽 野内 西平内 中平内 東平内

西津輕郡ハ之ヲ分チテ一町十九村トス

町

鯨ヶ澤村 赤石 大戸 瀬 深浦 岩崎 中 舞戸 鳴澤 森田 越水 柴田 木造 水元 沼川 除 出精 稻垣 館岡 車方 十三

中津輕郡ハ十六村トス

村

清水 和 德 豊 田 堀 越 千 年 駒 越 岩 木 相 馬 東 目 屋 西 目 屋 藤 代 新 和 大 浦 船 澤 高 杉 原 野

南津輕郡ハ一町二十七村トス

町

黒石村 女鹿 澤 富木 館野 澤 大杉 浪岡 五郷 六郷 十二里 常盤 藤崎 光田 寺 畑岡 田舎 館 中郷 山形 猿賀 尾上 金田 淺瀬 石 大光寺 柏木町 竹館 尾崎 石川 大鱈 藏館 碓ヶ關

北津輕郡ハ二十三村トス

村五所川原、小阿彌、梅澤、沿川、板屋野木、六郷、鶴田、築、中川、三好、七和、長橋、松島、飯詰、嘉
 瀬、喜良市、金木、武田、中里、内瀨、相内、脇元、小泊
 上北郡ハ十六村トス
 村野邊地、横濱、天間林、甲地、七戸、浦野館、大深内、三本木、法奥澤、藤坂四和、六戸、百石、下
 田、三澤、六ヶ所
 下北郡ハ九村トス
 村田名部、大湊、東通、大畑、風間浦、佐井、川内、脇野澤
 三戸郡ハ二町三十一村トス
 町八戸、三戸、村長者、是川、中野湊、鮫、大館、階上、館下、長苗代、上長苗代、北川、地引、島守、名
 久井、田部、中澤、留崎、斗川、猿邊、田子、上郷、向平、良崎、五戸、川内、市川、倉石、戸來、野澤、淺
 田、豊崎

明治二十六年五月三日印刷
 明治二十六年五月十日發行

著作者

歸山信順

東京市麴町區中六番町
 廿六番地寄留

定價金二十五錢

發行者 又新堂

成田泰

青森縣東津輕郡青森町
 大字米町百十五番戸

印刷者

猪股俊典

青森縣東津輕郡青森町大字
 米町九十三番戸猪股活版印
 刷所内

印刷所 今所猪股活版印刷所

