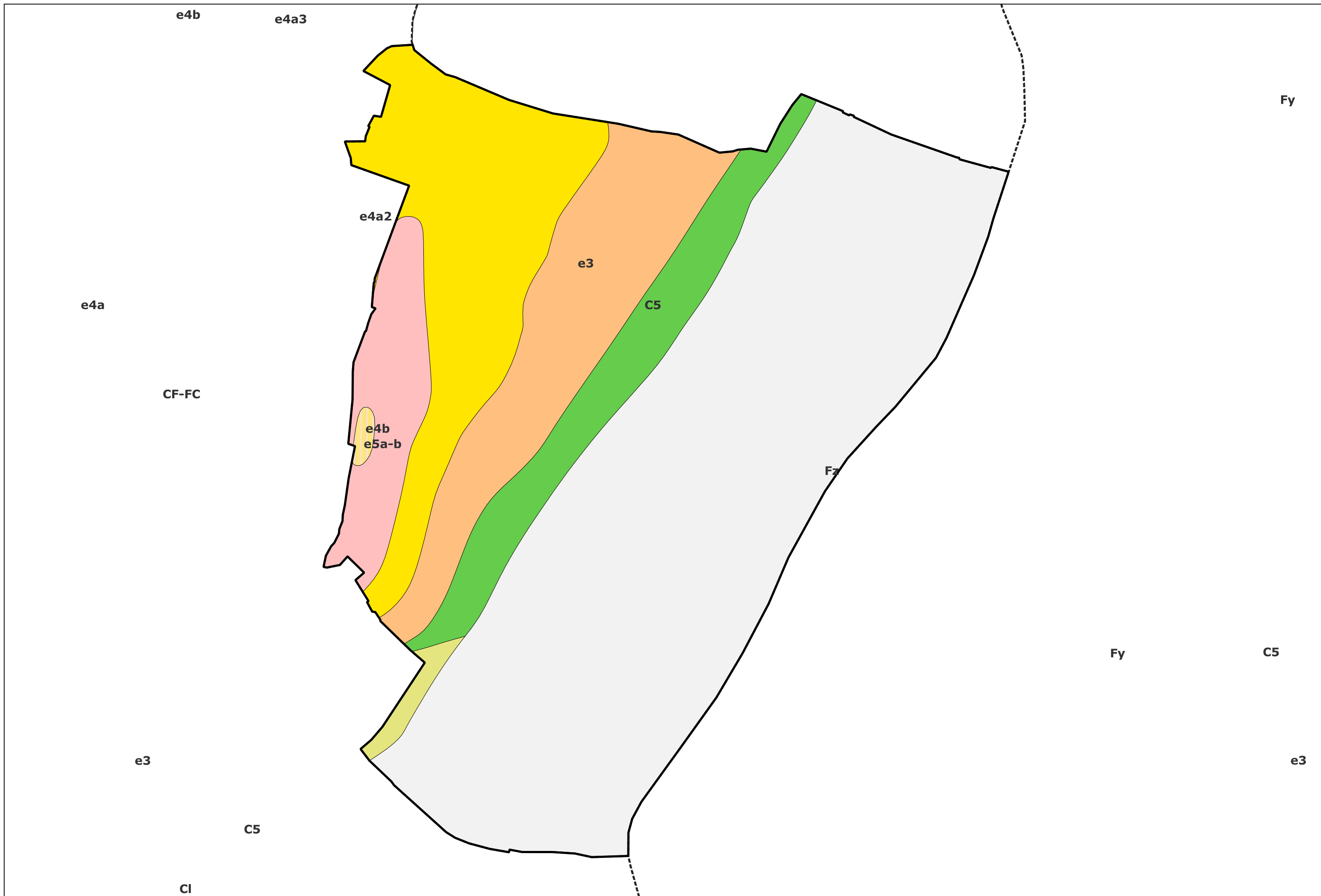









Carte géologique des sols de la commune de Armancourt



Légende de la carte géologique de la commune de Armancourt

-  Fz, Alluvions récentes : argiles et limons, parfois tourbeux - 2
-  CF-FC, Colluvions de dépressions, limons de fond de vallée sèche et de piedmont - 9
-  e5a-b, Calcaire grossier à glauconie, Calcaire à miliolites, Banc à verrains, Calcaire à Orbitolites (Lutétien inférieur et moyen) - 61
-  e4b, Argile de Laon, Sables de Cuise s.l. (faciès "Cuisien" indifférencié) (Yprésien supérieur) - 64
-  e4a2, Argiles plastiques à lits gréseux à débris végétaux et bancs ligniteux ("Argiles et lignites du Soissonnais") (faciès "Sparnacien" inférieur) (Yprésien inférieur) - 69
-  e3, Sables à débris coquilliers et sables à débris ligniteux ("Sables de Bracheux") (Thanétien supérieur) - 72
-  C5, Craie blanche à silex à bélemnites (Campanien) - 78