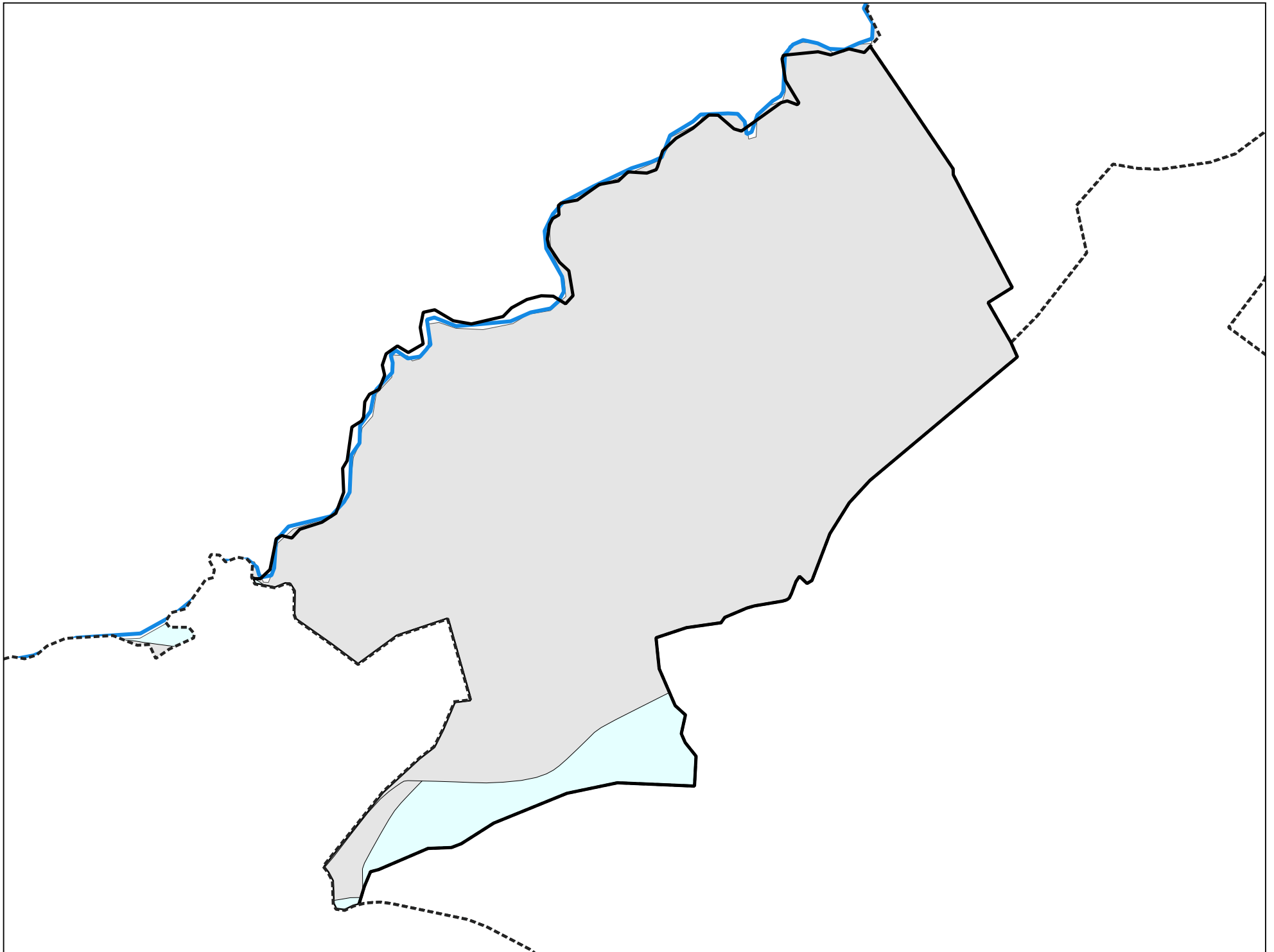






Carte géologique des sols de la commune de Ambilly



Légende de la carte géologique de la commune de Ambilly

-  Fz, Alluvions récentes de fond de vallées: sables et graviers - 19
-  Fy, Alluvions anciennes : sables et graviers - 25
-  GLy, Dépôts glaciolacustres indifférenciés - Würm indifférencié - 41
-  FGy, Dépôts (alluvions) fluvioglaciaires indifférenciés - Würm indifférencié - 48