

16-225



'6

225

檜山兩志久遠
奥尻太櫓瀨柵郡役所管内之圖

宗

宗

宗

宗



始



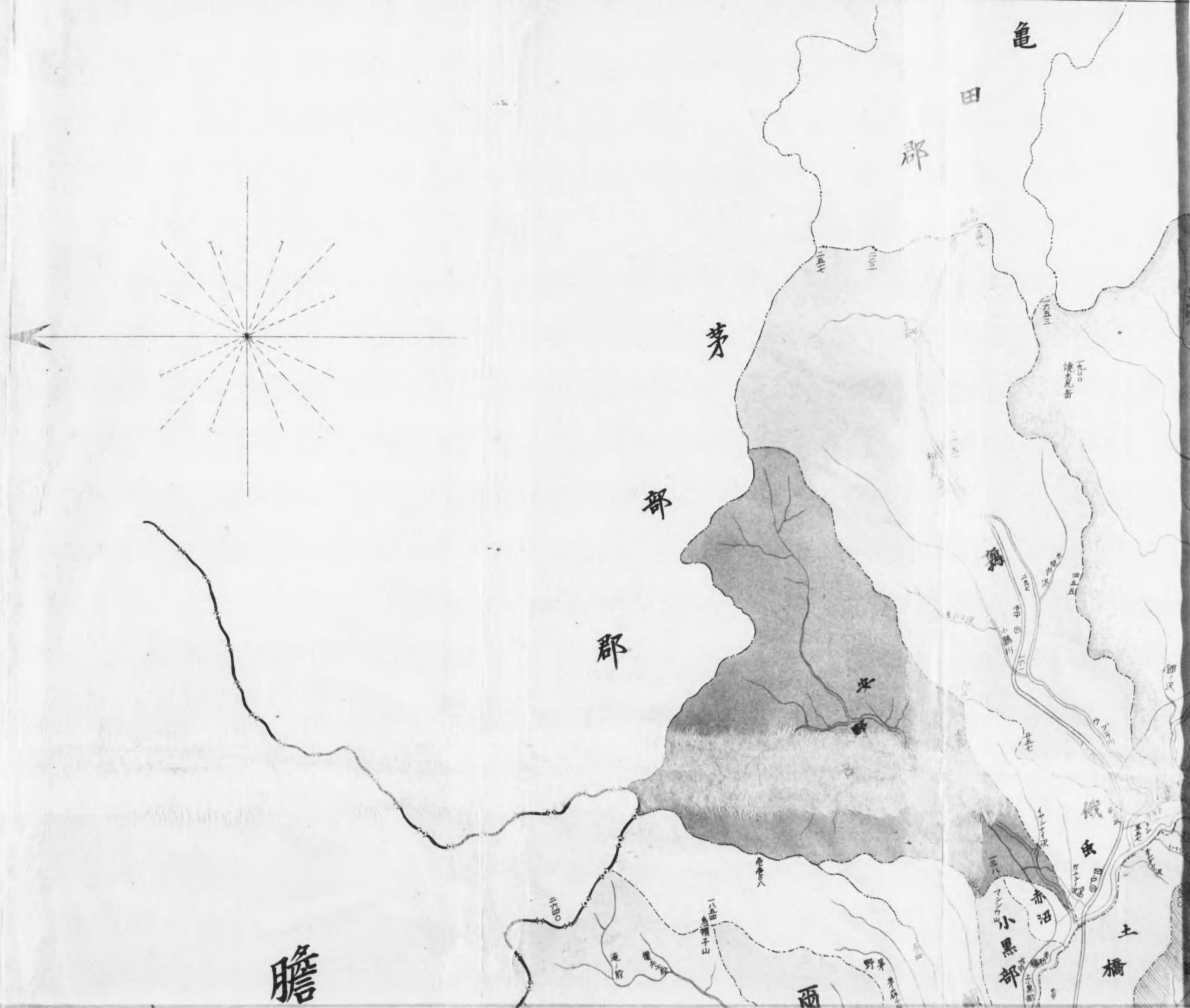
明治十七年三月廿七日印刷
明治十七年五月一日發行

榑山爾志久遠
奥尻太櫓瀬棚
郡役所管内之圖



露光量違いの為重複撮影

17.



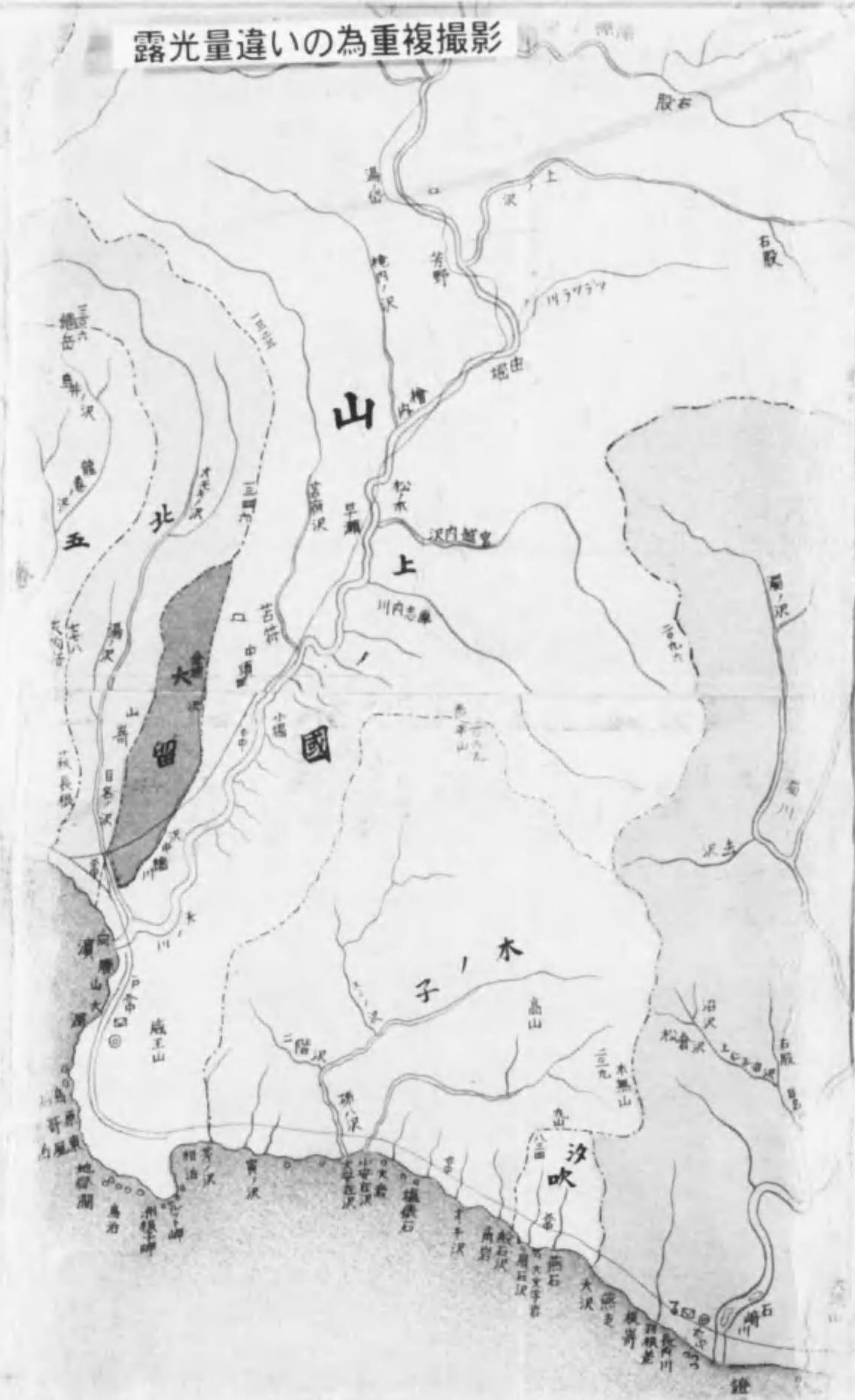
膽

西



田代文政

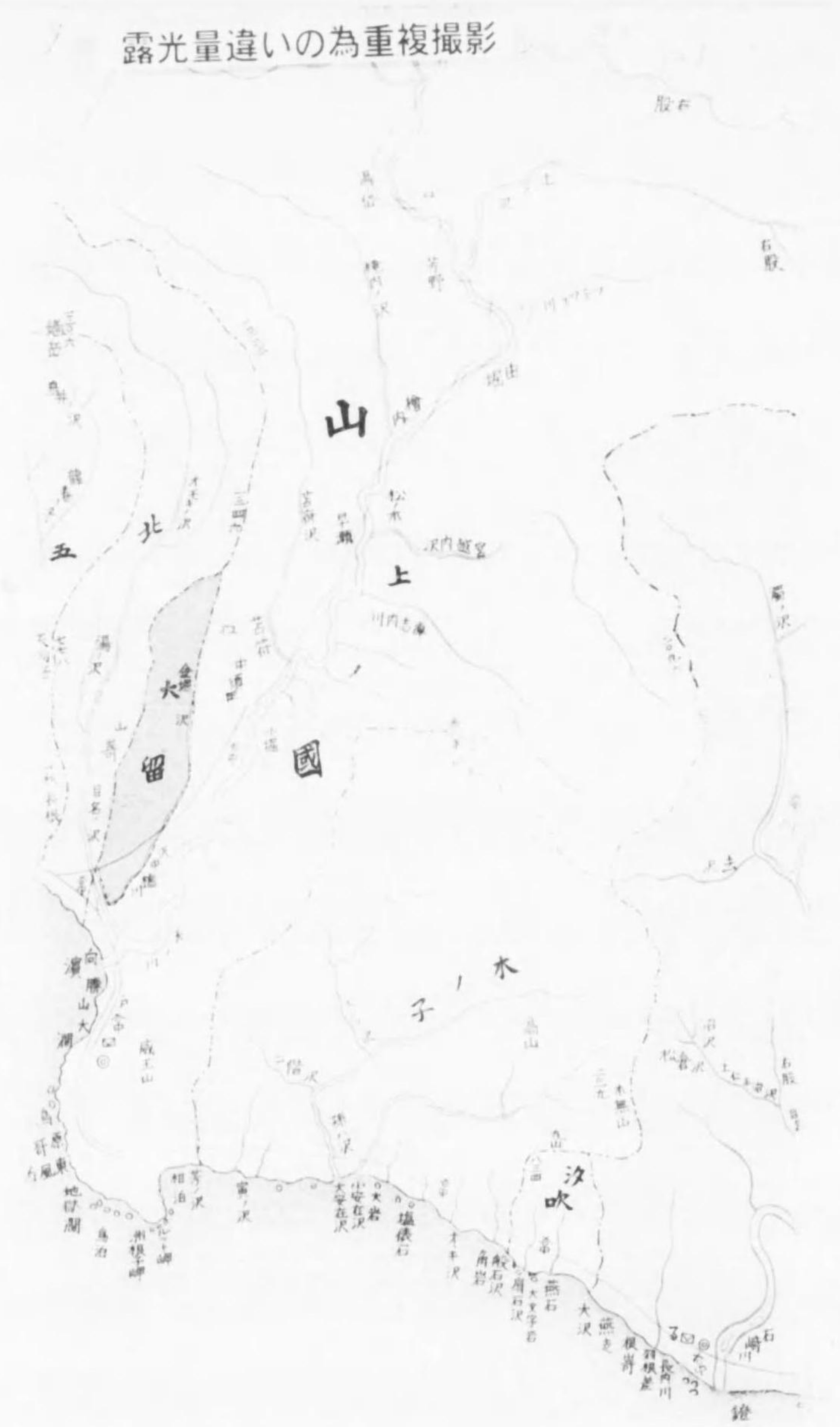
露光量違いの為重複撮影



一、五万十尺測比



露光量違いの為重複撮影



一、五、十、二十、四十、八十、一百六十、三百、六百、一千二百、二千四百、四千八百、九千六百、一萬九千二百、三萬八千四百、七萬六千八百、一十五万三千六百、三十万六千八百、六十一万三千六百、一十二万二千六百、一、二、三、四、五、六、七、八、九、十、十一、十二、十三、十四、十五、十六、十七、十八、十九、二十、二十一、二十二、二十三、二十四、二十五、二十六、二十七、二十八、二十九、三十、三十一、三十二、三十三、三十四、三十五、三十六、三十七、三十八、三十九、四十、四十一、四十二、四十三、四十四、四十五、四十六、四十七、四十八、四十九、五十、五十一、五十二、五十三、五十四、五十五、五十六、五十七、五十八、五十九、六十、六十一、六十二、六十三、六十四、六十五、六十六、六十七、六十八、六十九、七十、七十一、七十二、七十三、七十四、七十五、七十六、七十七、七十八、七十九、八十、八十一、八十二、八十三、八十四、八十五、八十六、八十七、八十八、八十九、九十、九十一、九十二、九十三、九十四、九十五、九十六、九十七、九十八、九十九、一百



振

膽

國

兩
小茂内

部

小黒部

榮
將

志

瀬

後

郡

泊
川

棚

太

櫓

久

貝
取
浦

長

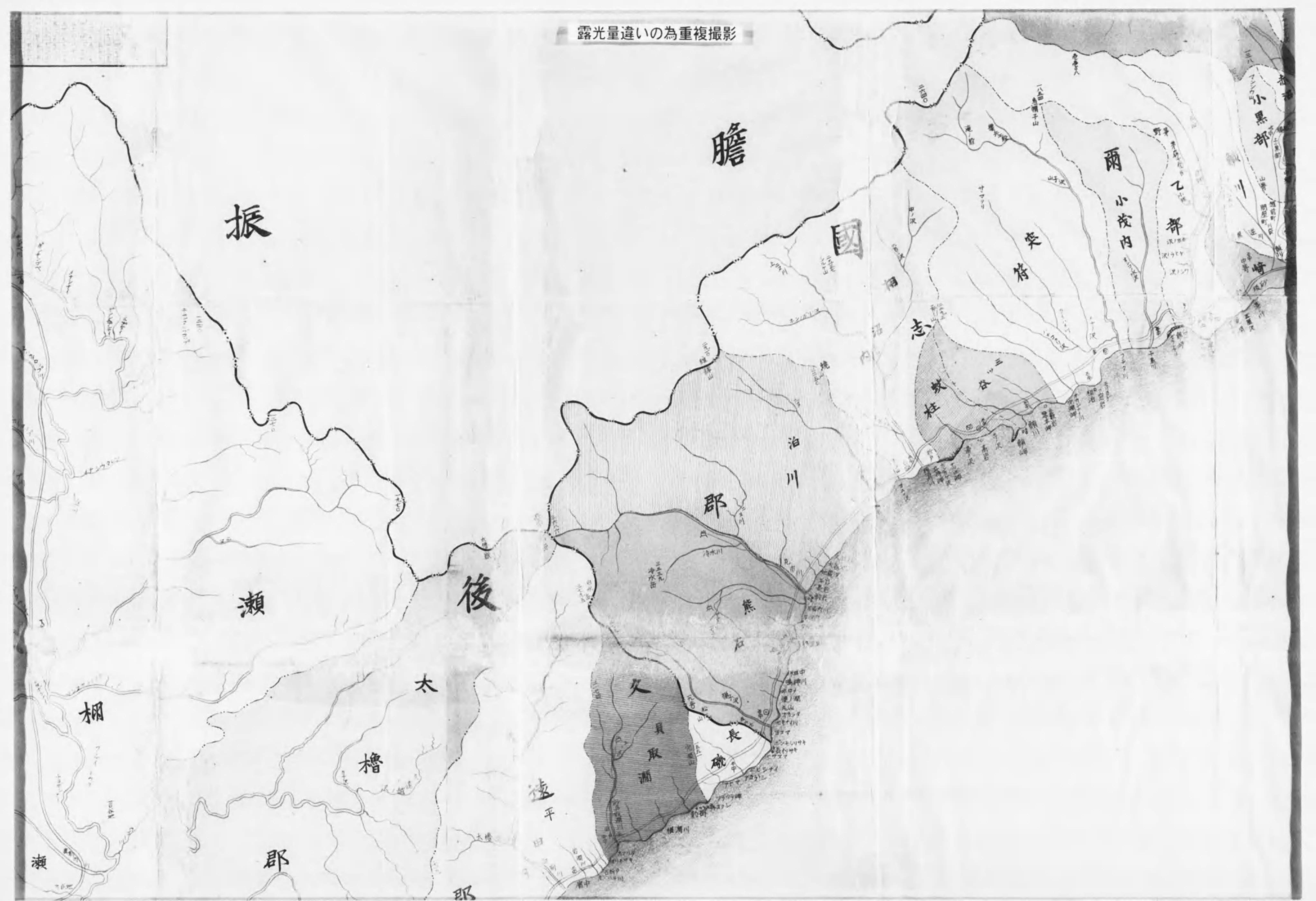
磯

遠
平

郡

瀬

郡





振

胆

兩
小茂内

乙部

榮
村

志
岐
村

泊
川

郡

熊

瀨

後

太

槽

久

具
取
瀨

長
崎


棚

郡

瀨

小
黒
部

崎

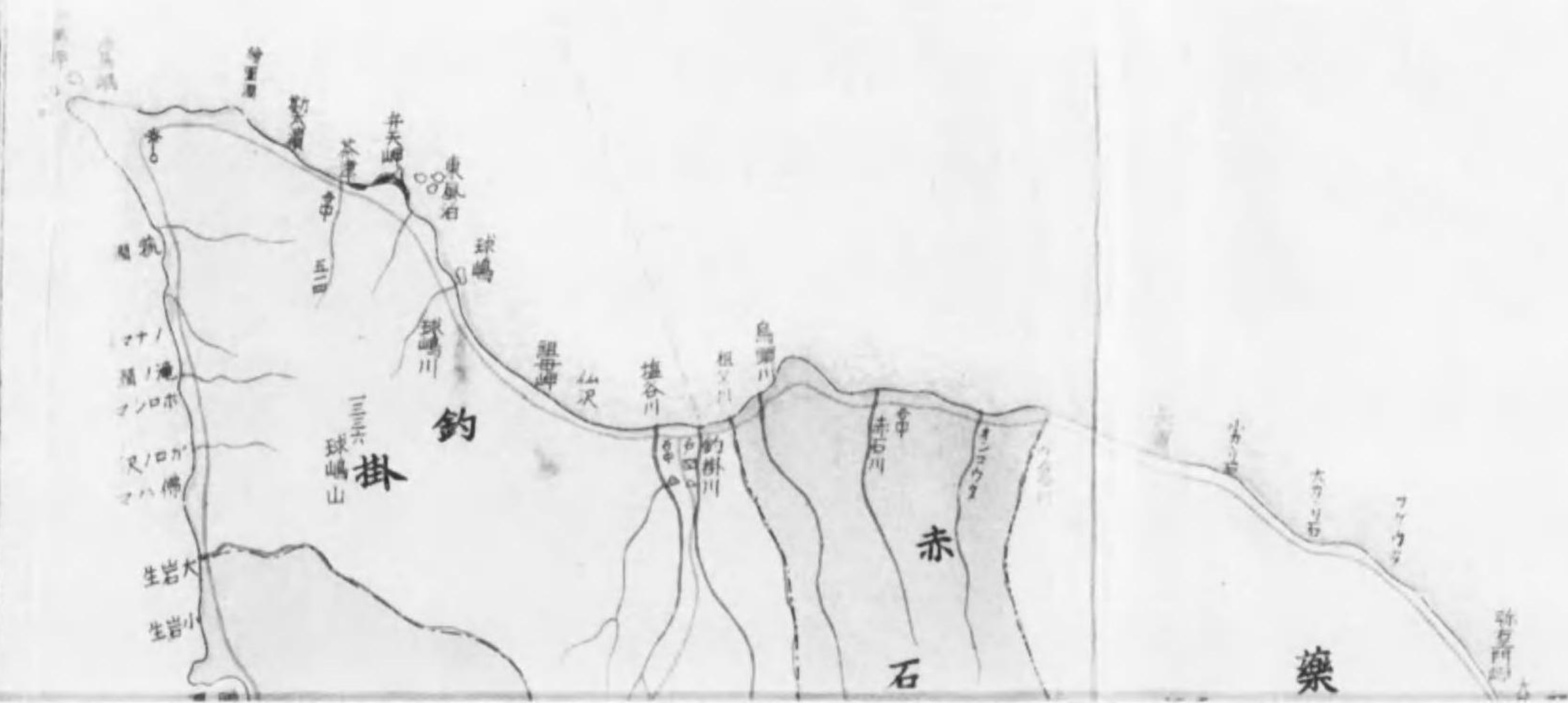


- 九例
- 國界
- 郡界
- 村界
- 河川及海面
- 車道
- 人道
- 水路
- 戶長役場
- 小学校
- 警察分署
- 郵便局
- 電話局
- 市役所
- 町役所
- 病院
- 倉庫

露光量違いの為重複撮影



- 温泉
 冷泉
 口
- 温泉
 山
- 燈臺
 塔
- 病院
 院
- 郵便局
 局
- 電話局
 局
- 事務所
 所
- 警察署
 署



棚

太

槽

郡

郡

槽太

達

石瑠良

田太

丹古

泊鶴

露光量違いの為重複撮影

長取瀬

長

磯

彦平

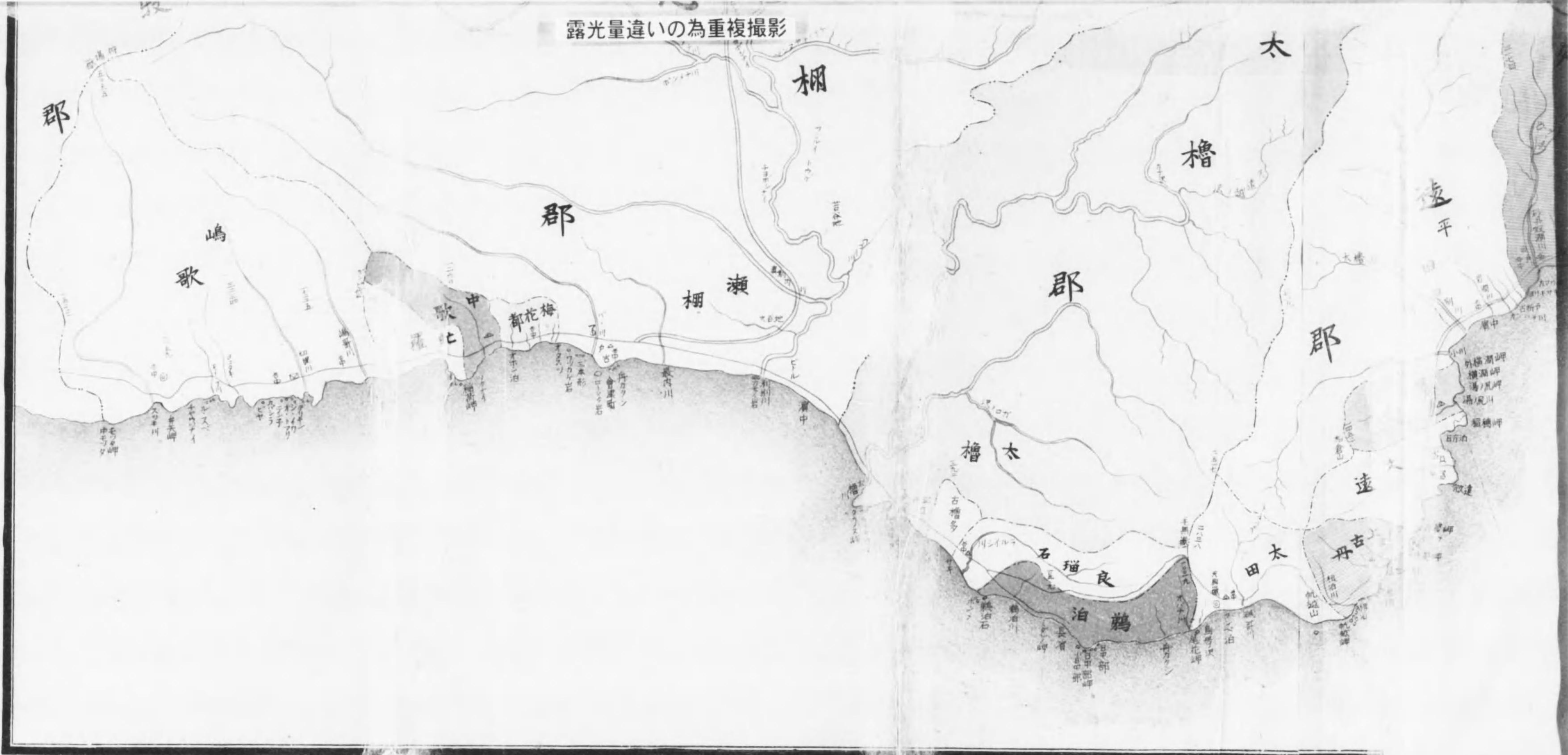
横間川
釣掛
石瑠良
田太
丹古

今泉
石瑠良
田太
丹古

石瑠良
田太
丹古

3





函館新聞北溟社石版部印刷



函館新聞北浜社石版部印刷



露光量違いの為重複撮影



終

