

東流縣志卷之二

安徽池州府東流縣知縣

吳篋修

圖下

城郭圖

東流縣志

卷之二

城郭圖

每方半里之半





東流縣志

卷之二

城郭圖

二

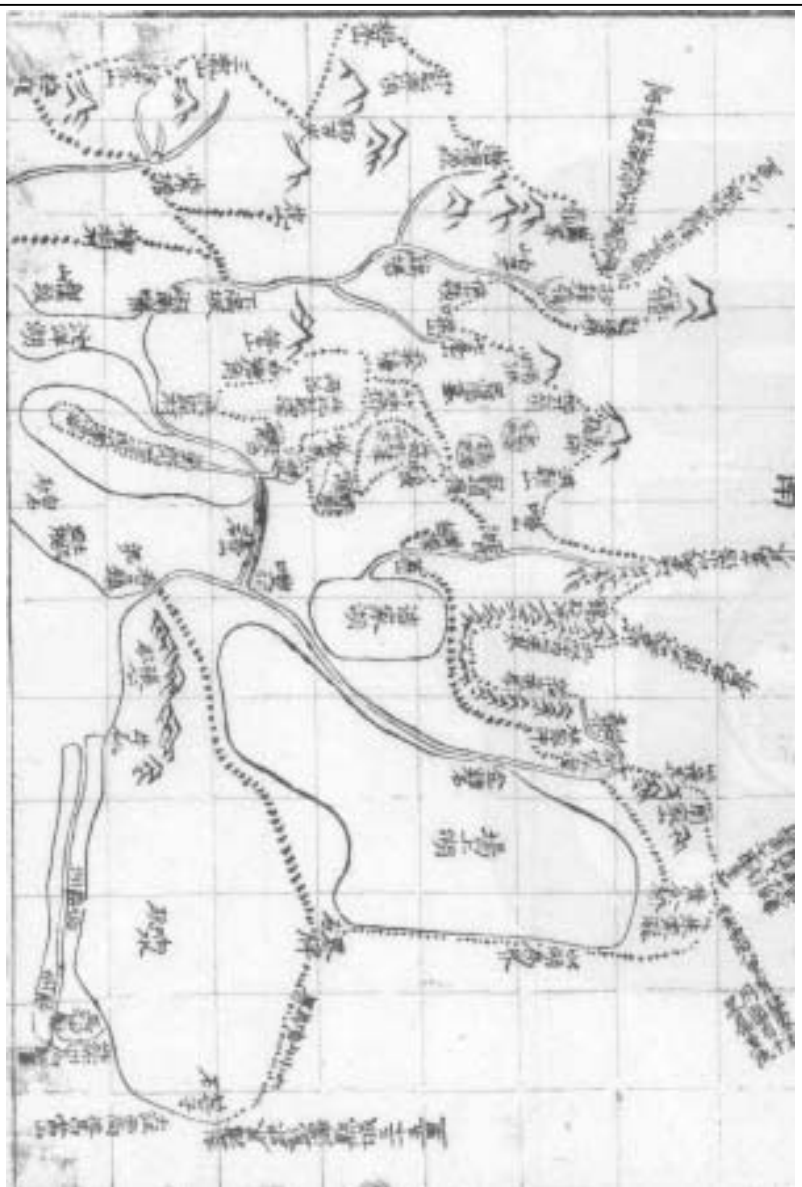
唐豐上鄉圖

東流縣志

卷之二

唐豐上鄉圖

三





東流縣志

卷之二

唐豐上鄉圖

四

唐豐上鄉舊志載村有十曰紫塘詹家龐家上和下和下隅周家雷源管山白茅今按地形自通津門溯煙墩而南歷湖西岸至響水磯其村為將坑上鄰彭澤馬當鎮東內湖正南為何家潭即雷源村也右界彭澤之葉家山左與彭澤之陶潭畢家汊相犬牙迤邐歷浩源村連彭澤之石龍源由火焰冲則彭澤之封科浩村其接壤也循龐村入白茅山有义溪嶺入銅頂山有彭澤嶼俱與建德之西村鄰又循紫塘嚴家塘有建東橋與建德之冷水港鄰其內則黃金湖亦曰長舌湖近東為梅源山則建德之梅山坑又其接壤也

唐豐下鄉圖

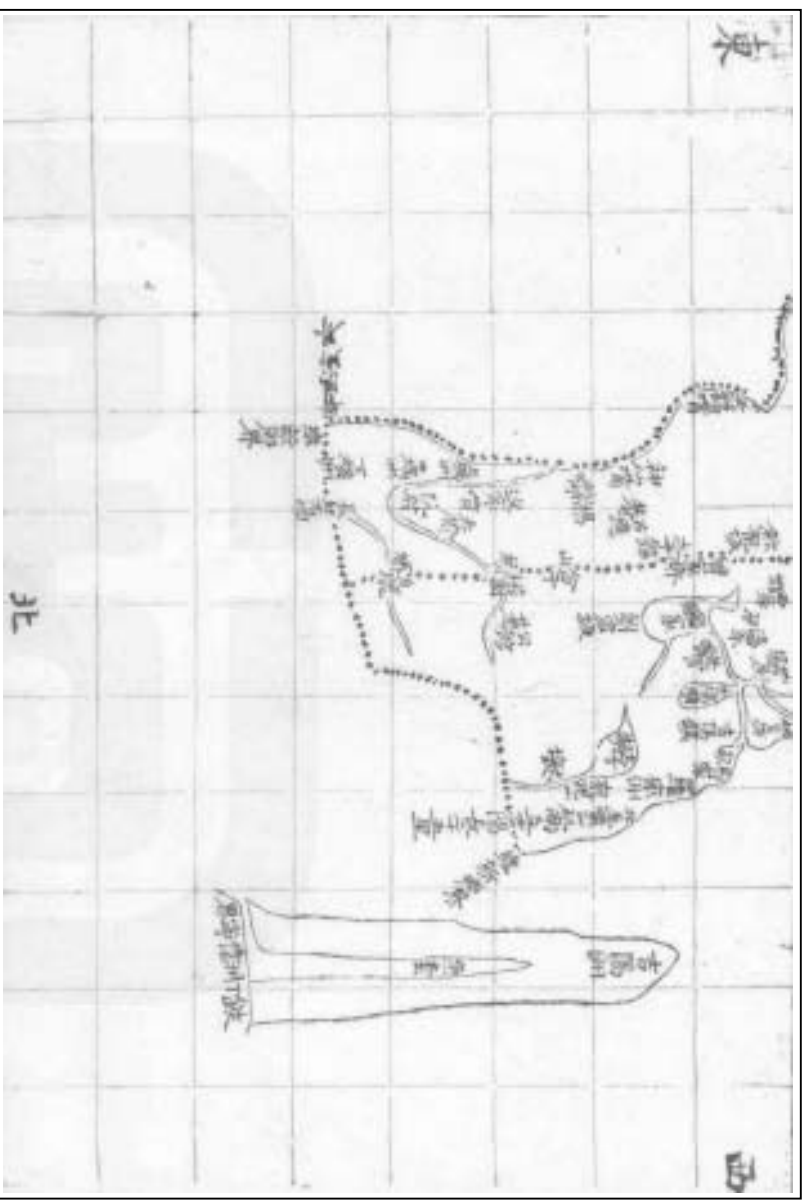
東流縣志

卷之二

唐豐下鄉圖

五





東流縣志

卷之二

唐豐下鄉圖

六

唐豐下鄉舊志載村有七曰舒村薛家沙灣大清楊村橫洲葛家今按地形自迎曦門出近南至薛家灘鄰建德之牽牛嶺循楊村至舒村則建德之相望鋪其界也由石橋鋪而東則連晉陽鄉由長安鋪而北則連維新鄉皆錯繡于疆內者耳

晉陽鄉圖

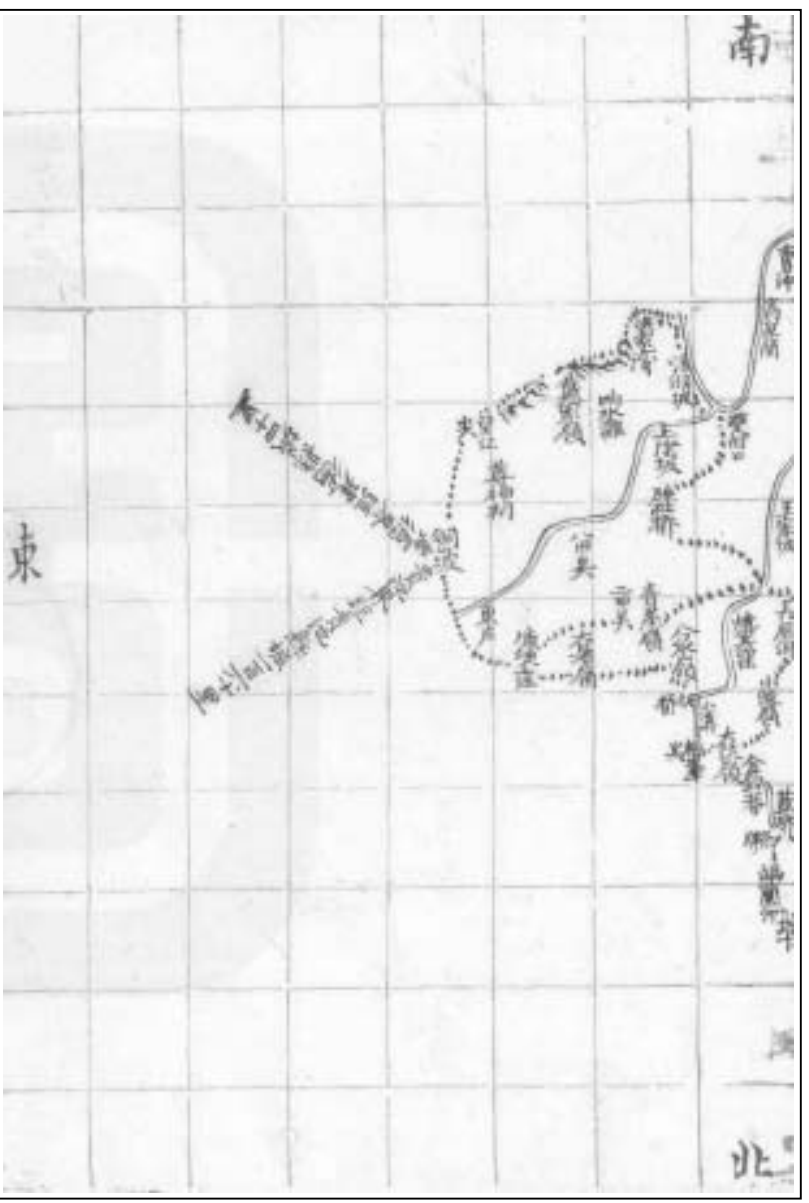
東流縣志

卷之二

晉陽鄉圖

七





東流縣志

卷之二

晉陽鄉圖

八

晉陽鄉原貴池地宋太平興國間始屬東流舊志載村十有三  
 曰葛仙胡田楊家東田後山延壽孝仁下保蒲塘百笏炭埠土  
 橋余村今按地形內接唐豐下鄉其下正北為岸埠近貴池塘  
 田鎮自藍橋界石東南歷陟嶺則近貴池之楊梅灘又歷青峯  
 嶺則中莊為貴池東流兩縣界過東河列疊山則鄰建德之田  
 北村兩河水合則為雙河口由此曲折西流北岸石人山靈山  
 港口塔裏皆屬東南岸長嶺馬田禾山王田皆屬建德過石潭  
 乃盡隸縣境其水自東而西自南而北則晉陽之與唐豐維新  
 亦以河為界者也



維新鄉圖

東流縣志

卷之二

維新鄉圖

九





東流縣志

卷之二

維新鄉圖

十

維新鄉舊志載村有八曰走馬七里徐團黃石濠口蔡村魏村  
 九都湖今按地形其鄉之南即唐豐下鄉東南即晉陽鄉西則  
 瀕江而烟墩一帶迤邐而東北與安慶相望至黃湓口則界貴  
 池矣


學宮圖


東流縣志

卷之二

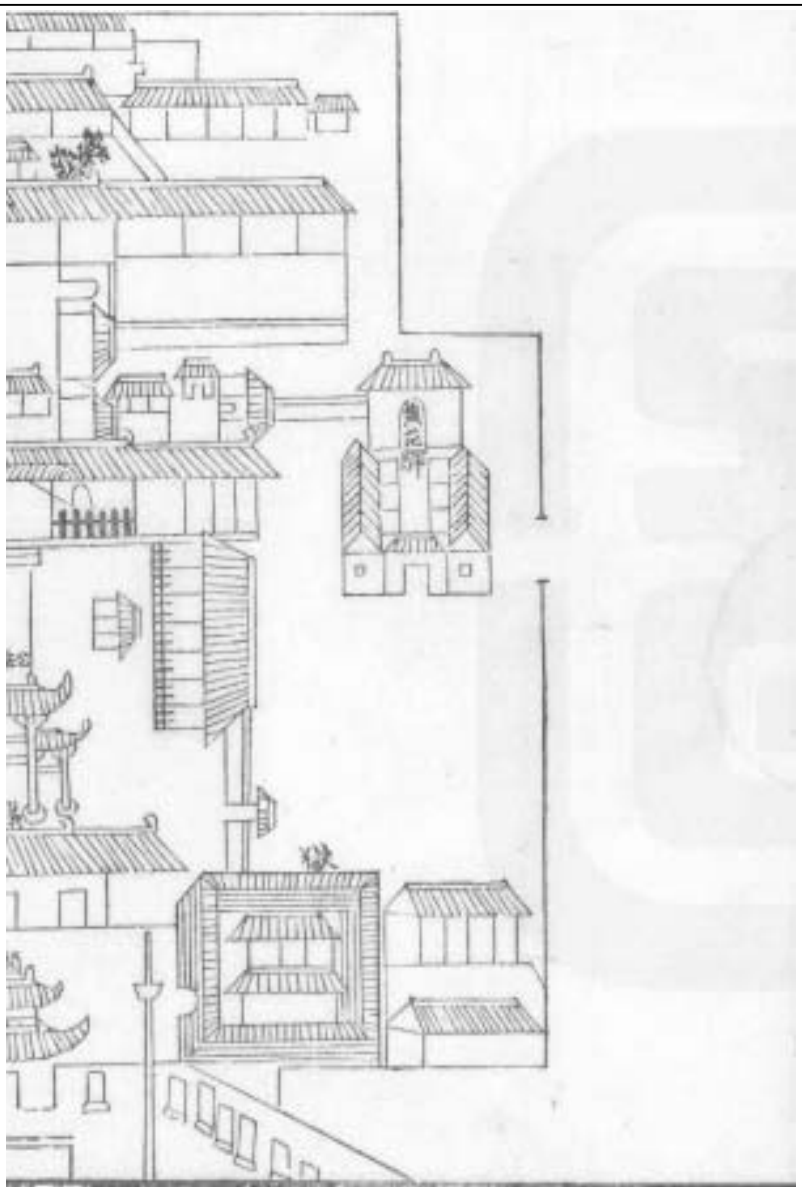
學宮圖

十一





縣署圖




東流縣志

卷之二

縣署圖

十三



東流縣志

卷之二

縣署圖

十四

東流縣志卷二