

جمهوری اسلامی ایران
سازمان برنامه و بودجه
مرکز آمار ایران

فرهنگ آبادیهای کشور


(بر اساس سرشماری آبان ۱۳۵۵)

جلد چهاردهم

استان هرمزگان

شهرستانهای: آبان، بندرعباس، بندرلنگه، کیش، میناب.

شماره انجمنی



شماره مسلسل: ۸۵۳
تاریخ انتشار: خرداد ۱۳۶۱



پیشگفتار

در سرشماری عمومی نفوس و مسکن آبان ۱۳۵۵ که در سراسر کشور ایران انجام گرفت اطلاعات وسیع و مهمی بنامی زیر پیرامون مشخصات پایداری آبادیهای کشاورزی گردید. با توجه به اینکه استخراج و ارائه اطلاعات آمار جمع آوری شده برای آبادیهای کشاورزی از وظایف اساسی مرکز آمار ایران است، لذا پس از پایان استخراج و انتشار ۱۸۶ جلد نشریات مربوط به نتایج سرشماری مذکور از اطلاعات آمار به دست آمده جموعی تدوین گردید که اینک بنام فرسنگ آبادیهای کشاورزی در اختیار علاقمندان قرار میگیرد.

اولین مجموعه فرسنگ آبادیهای کشاورزی با استفاده از نتایج سرشماری عمومی نفوس و مسکن سال ۱۳۴۵ در ۲۷ جلد منتشر گردید. گرچه ارائه این مجموعه بنام فرسنگ آبادیهای کشاورزی و تجزیه مناسبی نداشته باشد ولی از آنجا که این نام برای پژوهشگران و برنامه ریزان امور روستایی نام آشنایی است تغییر آنرا مناسب ندیدیم.

مجموعه فرسنگ آبادیهای کشاورزی که اطلاعات آمار و مشخصات پایداری آبادیهای هر استان را ارائه میدهد، بر اساس تقسیم بندی استانها در زمان انجام سرشماری به عبادت دقیقتر آبان ۱۳۵۵ میباشد. ولی برای استفاده علاقمندان تغییرات تقیسات کشوری هر استان بعد از سرشماری مذکور تا هنگام چاپ نشریه، در مقدمه درج شده است.

مرکز آمار ایران ضمن نوشتن پیشگفتاری که در نشانی مجموعه فرسنگ آبادیها پیش آمده است، اینک با انتشار اطلاعات عمده هر آبادی امیدوار است که برنامه ریزان مسئولان دستگاههای اجرایی و عمرانی را در اجرای طرحها تا حدی که بهترین و واحد تقیسات کشوری که آبادی است یاری داده باشد. امید است این مجموعه بویژه در سال جاری که توجه مسئولان با مورد روستایی از اولویت بیشتری برخوردار است استفاده و بهره دهی بیشتری را میسر سازد.

خداوند ما را یاری دهد تا در انجام وظایف اساسی خود برای خدمت سازندگی بنامی نو و برنامه ریزی کشور از ابرام و مصالح مطالعاتی را بیشتر و بهتر فراهم آوریم.

مرکز آمار ایران

توضیحات کلی:

نقشه ها:

برای سهولت استفاده از مجموعه فرهنگ آبادیها و آگاهی از وضع جغرافیائی استانها ، این مجموعه شامل نقشه‌های استانی

و شهرستانهای تابعه می‌باشد که عبارتند از:

الف . نقشه‌های استانی شامل:

نقشه شماره ۱: در این نقشه حدود استان و شهرستانها همراه بانام آنها مشخص شده‌است .

نقشه شماره ۲: در این نقشه تراکم جمعیت (در کیلومترمربع) شهرستانهای استان مشخص شده‌است .

نقشه شماره ۳: در این نقشه نسبت جمعیت شهری و روستائی هر یک از شهرستانهای استان نشان داده شده‌است .

ب . نقشه‌های شهرستانی شامل:

نقشه شماره ۱: در این نقشه تقسیمات شهرستان ناسطخ بخش و دهستان مشخص شده‌است .

نقشه شماره ۲: در این نقشه نقاط شهری و نقاط بین ۲۰۰۰ تا ۵۰۰۰ نفر جمعیت مشخص شده‌است . علاوه بر نقشه‌های فوق‌الذکر نقشه کامل

هر شهرستان شامل کلیهٔ آبادیها و راههای موجود می‌باشد . جهت پهن شدن موقعیت آبادیها در روی نقشه علائقهای مخصوصی ارائه

شده‌است .

شرح ستونها و تعاریف و مفاهیم:

برای اینکه در استفاده از ارقام و اطلاعات جدا و لاین مجموعه اشکالی پیش نیاید توجه به تعاریف و مفاهیم زیر ضروری است .

نام آبادی (ستون شماره ۱):

در این ستون نام آبادی که در مدارک و مکاتبات بکار می‌رود نوشته شده‌است .

تعداد خانوار (ستون شماره ۲):

تعداد خانوار از پرسشنامهٔ آبادی استخراج و در این ستون درج گردیده‌است و شامل خانوارهای دستجمعی نظامی نمی‌باشد .

تعریف خانوار و انواع آن:

خانوار معمولی:

از چند نفر تشکیل می‌شود که با هم در یک آسایشگاه زندگی می‌کنند و یا یکدیگر هم خرج می‌باشند و معمولاً " با هم غذای می‌خورند ،

بنابراین لازم نیست که اعضای یک خانوار با یکدیگر رابطه خویشاوندی داشته باشند . خانوار ممکن است یک نفری هم باشد .

خانوار معمولی ساکن: آن خانوارهای معمولی که اغلب در آسایشگاه ثابتی سکونت دارند خانوار معمولی ساکن نامیده شده‌اند .

خانوار متحرک: آن خانوارهای معمولی که در آبانماه سال ۱۳۵۵ آسایشگاه معمولی ثابتی نداشته‌اند و یا در حال کوچ بود و یا پیل و قبیلای هم بستگی نداشته‌اند خانوار متحرک نامیده شده‌اند .

خانوار عشایری: آن خانوارهای متحرکی که به ایل و قبیلای بستگی داشته‌اند خانوار عشایری به حساب آمده‌اند . در این سرشماری خانوار عشایری فقط به آن عده از عشایر گفته می‌شود که در آبانماه سال ۱۳۵۵ در حال کوچ بوده و یا در زمان کوچ زیر چادر اتراق کرده باشند آن عده از عشایر که اسکان یافته‌اند و یا در زمان سرشماری ، در واحدهای مسکونی ثابتی زندگی می‌کرده‌اند جزو خانوارهای معمولی ساکن سرشماری شده‌اند .

خانوار دستجمعی:

افرادیکه به علت داشتن خصوصیات مشترک یا هدف مشترک (مانند انجام خدمت وظیفه ، تحصیل ، بیماری و...) با هم در یک

موسسه (سرایخانه ، خوابگاه دانشجویی ، آسایشگاه و...) زندگی می‌کرده‌اند به عنوان خانوار دستجمعی سرشماری شده‌اند .

مقدمه

فرهنگ آبادیهای کشور، یکی از مجموعه نشریات مرکز آمار ایران است که براساس نتایج سرشماری عمومی نفوس و مسکن سال ۱۳۵۵ تهیه و تدوین گردیده است . هدف از تهیه این نشریات شناخت برخی از خصوصیات جغرافیائی و تاسیسات و امکانات هر یک از آبادیهای کشور در هنگام سرشماری عمومی نفوس و مسکن آبان ۱۳۵۵ است تا برنامه ریزان و پژوهشگران جهت بررسی وضع آبادیها ی کشور از نظر برنامه های عمرانی و مطالعات و تحقیقات علمی مورد استفاده قرار دهند .

این مجموعه که استانهای کشور^(۱) را در برمی‌گیرد، اطلاعات مربوط به هراستان را به تفکیک شهرستان، دهستان و آبادی به ترتیب حروف الفبا ارائه می‌دهد، تا علاقه مندان بتوانند به سهولت از آن استفاده نمایند .

در این نشریات از مجموعه اطلاعات گردآوری شده برای هر یک از آبادیها ۳۷ صفت یا خصوصیت در نظر گرفته شده است . این اطلاعات از طریق پرسشنامه آبادی در سرشماری عمومی نفوس و مسکن آبانماه ۱۳۵۵ با مراجعه مستقیم به هر یک از آبادیها توسط ماموران سرشماری جمع آوری شده‌است .

اینک که مرکز آمار ایران با تلاش پیگیر این امر را به انجام رسانده‌است از عموم صاحب نظران و استفاده کنندگان و مطالعه کنندگان تقاضا دارد که اشکالات و نواقصی را که بنظرشان می‌رسد اطلاع دهند تا در آینده نسبت به رفع آنها اقدام گردد .

تعداد جمعیت (ستون شماره ۳) :

در این ستون تعداد جمعیت از پیرشتنا مه آبادی استخراج و درج گردیده است و شامل جمعیت خانوارهای دستجمعی نظامی نمی‌باشد .

نوع آبادی (ستون شماره ۴) :

در سرشماری عمومی نفوس و مسکن آبان سال ۱۳۵۵ بطورکلی آبادیهای کشورکلا " به شش نوع به شرح زیر تقسیم شده اند که هر یک کـــ جدا گانه دارد .

شهر (کد شماره ۱) :

در حوزه‌های روستائی ، شهر به آن دسته از آبادیها گفته می‌شود که با داشتن شهر داری ، در زمان سرشماری دارای جمعیتی کمتر از پنج هزار نفر بوده است این نقاط در نقشه های روستائی مانند شهرها که دارای جمعیت بیش از ۵۰۰۰ نفر هستند با علامت **⦿** و در فرهنگ آبادیهای کشور با علامت **⦿** مشخص شده‌اند .

ده (کد شماره ۲) :

ده به آن دسته از آبادیها گفته میشود که :

الف : از مجموعه (پیوسته یا جدا) اماکن مسکونی و کارگاهها ، زمینهای زراعتی و باغها تشکیل شده باشد

ب : کد خدا یا دهیان رسمی داشته باشند (هر چند ممکن است به عللی در زمان سرشماری ، ده دارای کد خدا نباشد)

ج : محدوده ثبتی یا عرفی مستقلی داشته باشند . استثنائاً چنانچه چند ده در یک محدوده ثبتی مشترک قرار گرفته باشد ، ولی هر یک محدوده عرفی مستقلی داشته باشند هر یک از آنها به عنوان یک ده مستقل بشمار می‌آید .

مزرعه مستقل و مزرعه تابع (کدهای شماره ۳ و ۴) :

آبادیهای ثبتی که ده نبوده خارج از محدوده ثبتی یا عرفی آبادیهای دیگر قرار گرفته و محل انجام فعالیتهای کشاورزی باشند ، اگر از لحاظ نظامات اداری تابع دهی نبوده مزرعه مستقل ، و در غیر این صورت ، مزرعه تابع خوانده می‌شوند .

مکان مستقل و مکان تابع (کدهای ۶ و ۷) :

آبادیهای ثبتی که ده نبوده و خارج از محدوده ثبتی یا عرفی آبادیهای دیگر قرار گرفته و محل انجام فعالیتهای غیر کشاورزی باشند (مانند معدن ، ایستگاه راه‌آهن ، پاسگاه ، قهوه‌خانه و غیره) اگر از لحاظ نظامات اداری تابع دهی نباشند ، مکان مستقل ، و در غیر این صورت مکان تابع به حساب می‌آیند .

راه عمدهٔ آبادی (ستون ۵) :

در این ستون نوع راهی که بهٔ آبادی منتهی می‌شود و یا از آن می‌گذرد درج شده که به هشت نوع راه شرح زیر تقسیم شده است :

راه‌آهن (کد شماره ۱) :

برای آبادیهای ثبتی که در کنار ایستگاه راه‌آهن قرار دارند .

جاده سافلتنه (کد شماره ۲) :

برای آبادیهای ثبتی که جاده سافلتنه از کنار یا داخل آنها می‌گذرد .

راه‌آهن و جاده سافلتنه (کد شماره ۳) :

برای آبادیهای ثبتی که هم در کنار ایستگاه راه‌آهن قرار دارند و هم جاده سافلتنه از کنار یا داخل آنها می‌گذرد .

جاده شن‌ریزی شده یا شوسه (کد شماره ۴) :

برای آبادیهای ثبتی که دارای جاده زیرسازی و شن‌ریزی شده هستند .

جاده خاکی اتومبیل‌رو (کد شماره ۵) :

برای آبادیهای ثبتی که در کنار راه بدون زیرسازی قرار دارند و هر گونه وسیله نقلیه موتوری می‌توانند از آن راه عبور کنند .

جاده چپ‌رو (کد شماره ۶) :

برای آبادیهای ثبتی که در کنار جاده‌های یک‌قرار دارند و فقط وسائل نقلیه‌ای از قبیل چپ‌و لند در رومی‌توانند از آن عبور کنند .

جاده مالرو (کد شماره ۷) :

برای آبادیهای ثبتی که در هر یک کدام از انواع راههای بالا فرارندارند و برای رسیدن به آنها فقط می‌توان از چهار یا و یا حیاباناً " دو چرخه و

موتورسیکلت استفاده کرد .

راه آبی (کد شماره ۸) :

برای آبادیهای ثبتی که برای رسیدن به آنها باید از قایق ، کشتی و مشابه استفاده کرد .

وضع طبیعی (ستون ۶) :

برای وضع طبیعی آبادیها دو حالت در نظر گرفته شده است : کوهستانی و جلگه‌ای .

کوهستانی (کد شماره ۱) :

اگر تمام یا بیشتر خانه های آبادی در کوهستان واقع شده باشد : ن آبادی کوهستانی است .

جلگه‌ای (کد شماره ۲) :

اگر تمام یا بیشتر خانه‌های آبادی در دشت و جلگه واقع شده باشد آن آبادی جلگه‌ای است .

تاسیسات و تسهیلات (ستونهای ۷الی ۳۶) :

در این ستونها کلیه تاسیسات و تسهیلاتی که در آبادی وجود دارد و افراد ساکن آن می‌توانند از آنها استفاده نمایند درج گردیده است .

نکات قابل توجه:

۱- ممکن است ستونهای ۳ و ۴ یک آبادی سفید باشد و این بدان معنی است که آبادی در هنگام سرشماری آبان ۱۳۴۵ دارای جمعیت ولسی

در سرشماری آبان ۱۳۵۵ خالی از سکنه بوده ولی امکان فعالیت کشاورزی و یا صنعتی و غیره در بعضی از فصول سال در آنجا وجود داشته است .

۲- اطلاعات ستونهای ۴ و ۵ و ۶ به صورت کد درج شده است . برای تشخیص نوع اطلاعات به تعاریف و مفاهیم مراجعه شود .

۳- علامت ضربدر در ستونهای ۷الی ۳۶ معرف وجود تاسیسات و تسهیلات در آبادی می‌باشد .

(۱) _ تقسیمات کشوری ارائه شده در این مجموعه مطابق تقسیمات هنگام سرشماری (آبان ۱۳۵۵) می‌باشد و تغییرات سالهای بعد در آن منظور

نشده است . این تغییرات در ضمیمه شماره ۱ ارائه شده است .

توزیع جمعیت از لحاظ شهری و روستائی در این استان که در جدول آمده است نشان می دهد که شهرستان کیش با ۷۴/۷ درصد جمعیت شهری بالاترین سهم جمعیت شهری و شهرستان میناب با ۹۲/۲ درصد جمعیت روستائی بالاترین سهم جمعیت روستائی را در بین شهرستانهای این استان داشته است .

جدول ب - توزیع جمعیت شهری و روستائی شهرستان استان هرمزگان در سرشماری عمومی آبانماه ۱۳۵۵

نام شهرستان	جمع	جمعیت شهری		جمعیت روستائی	
		تعداد	درصد	تعداد	درصد
کل استان هرمزگان	۴۶۲ ۴۲۰	۱۲۳ ۴۶۲	۲۶/۷	۳۳۸ ۹۷۸	۷۳/۳
شهرستان آبان	۳۸ ۳۹۷	۶ ۹۷۴	۱۸/۲	۳۱ ۴۲۳	۸۱/۸
شهرستان بندرعباس	۲۰۱ ۲۲۱	۸۷ ۹۸۱	۴۳/۷	۱۱۳ ۲۴۰	۵۶/۳
شهرستان بندرلنگه	۸۸ ۶۳۵	۱۴ ۳۶۱	۱۶/۲	۷۴ ۲۷۴	۸۳/۸
شهرستان کیش	۵۵۹۲	۴ ۱۷۷	۷۴/۷	۱ ۴۱۵	۲۵/۳
شهرستان میناب	۱۲۸ ۵۹۵	۹ ۹۶۹	۷/۸	۱۱۸ ۶۲۶	۹۲/۲
شهرستان					
شهرستان					
شهرستان					
شهرستان					
شهرستان					
شهرستان					
شهرستان					
شهرستان					
شهرستان					

ماخذ - مرکز آمار ایران، سرشماری عمومی نفوس و مسکن آبانماه ۱۳۵۵، استان هرمزگان صفحه ۱۶۲

یراکندگی آبادیها در شهرستانهای این استان در سرشماری عمومی آبان ۱۳۵۵ یکسان نبوده است. بیشترین تعداد آبادیهای دارای سکنه این استان متعلق به شهرستان میناب است و کمترین آنها متعلق به شهرستان کیش می باشد.

بررسی مختصری از مشخصات عمده استان هرمزگان و آبادیهای آن
در سرشماری عمومی آبانماه ۱۳۵۵

استان هرمزگان با مساحتی بالغ بر ۶۸۴۲۲ کیلومتر مربع بین ۲۵ درجه و ۲۴ دقیقه تا ۲۸ درجه و ۵۷ دقیقه عرض شمالی از خط استوا و ۵۲ درجه و ۴۱ دقیقه تا ۵۹ درجه و ۱۵ دقیقه طول شرقی از نصف النهار گرینویچ قرار دارد . این استان از جانب شمال به استان کرمان، از غرب به استان فارس، از جنوب به خلیج فارس و دریای عمان و از شرق به استان کرمان محدود است .

استان هرمزگان در زمان سرشماری دارای ۵ شهرستان مشتمل بر ۱۷ بخش و ۴۴ دهستان بوده است که جمعا " ۲۱۲۸ آبادی دارای سکنه و خالی از سکنه را در بر می گرفته است . این استان در سرشماری آبانماه ۱۳۵۵ دارای ۱۱ نقطه شهری بوده است .

توزیع جمعیت کل استان بر حسب نوع خانوار که در جدول الف آمده است نشان می دهد که در سرشماری عمومی آبانماه ۱۳۵۵ - معادل ۹۸/۱ درصد جمعیت را اعضای خانوارهای معمولی ساکن و بیشتر اعضای خانوارهای متحرک و عشایری و دستجمعی تشکیل می داده است .

جدول الف - توزیع جمعیت کل استان بر حسب نوع خانوار در سرشماری عمومی ۱۳۵۵

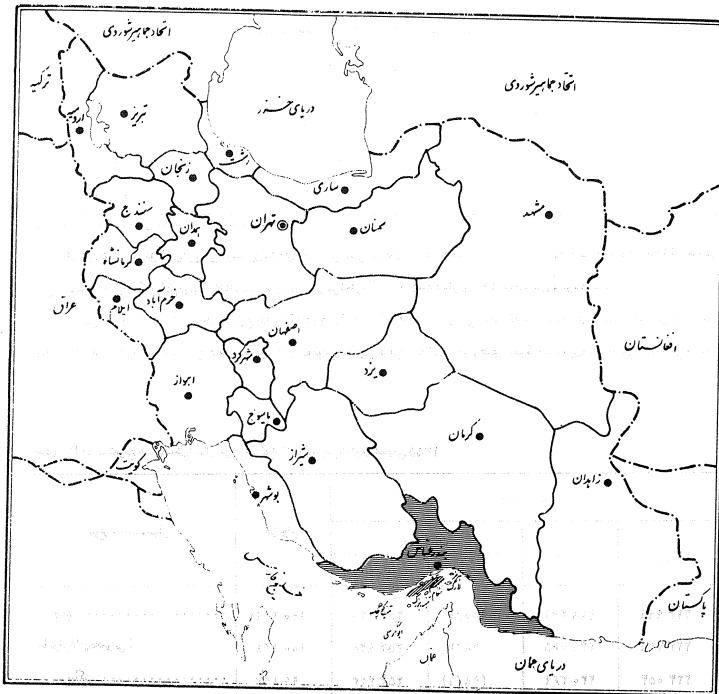
نوع خانوار	خانوار	مرد و زن		جمعیت	
		تعداد	درصد	مرد	زن
خانوارهای معمولی :	۱۰۰ ۱۴۸	۴۵۴ ۸۲۰	۹۸/۴	۲۳۱ ۰۶۵	۲۲۳ ۷۵۵
ساکن	۹۹ ۸۶۳	۴۵۳ ۴۲۳	(۹۸/۱)	۲۳۰ ۳۶۹	۲۲۳ ۰۵۴
متحرک	۵۱	۲۸۰	(۰/۱)	۱۳۶	۱۴۴
عشایری	۲۳۴	۱ ۱۱۷	(۰/۲)	۵۶۰	۵۵۷
خانوارهای دستجمعی :	۹۳	۷ ۶۲۰	۱/۶	۷ ۳۷۶	۲۴۴

ماخذ - مرکز آمار ایران، سرشماری عمومی نفوس و مسکن آبانماه ۱۳۵۵، استان هرمزگان جدول الف.

۵ شهر این استان دارای جمعیت ۵۰۰۰ نفر و بیشتر و ۱ شهر با جمعیت کمتر از ۵۰۰۰ نفر مرکز شهرستان بوده که طبق تعریف مرکز آمار ایران شهر محسوب می شوند و اطلاعات مربوط به آنها در این نشریه ارائه نشده است . ولی ۵ شهردیگر که با داشتن شهرداری جمعیتی کمتر از ۵۰۰۰ نفر داشته اند به عنوان آبادی در این فرهنگ منظور شده اند .

نقشه تقسیمات کشوری ایران به تفکیک استان

در سال ۱۳۵۵



شهرستان	۱۵	۸۱	(۱۱۰۱)	۵۶	۴۲
شهرستان	۲۲	۷۱۱	(۱۱۰)	۳۵	۲۵
شهرستان	۲۱	۲۹۷	۹۱	۵۲	۲۲

در سال ۱۳۵۵، جمعیت کل ایران ۱۵۵ میلیون نفر تخمین زده شد.

جمعیت کل ایران در سال ۱۳۵۵، ۱۵۵ میلیون نفر تخمین زده شد. این تخمین بر اساس سرشماری عمومی انجام شده است. در این سرشماری، جمعیت کل ایران ۱۵۵ میلیون نفر تخمین زده شد. این تخمین بر اساس سرشماری عمومی انجام شده است.

جدول جمعیت شهرستانهای این استان را به تفکیک مساحت، تعداد بخش، دهستان، و آبادیهای دارای سکنه و خالی از سکنه در دهستان گام
سرشماری عمومی آبانماه ۱۳۵۵ نشان می دهد.

جدول جمعیت، مساحت، تعداد بخش، دهستان و آبادی شهرستانهای استان هرمزگان در سرشماری عمومی آبان ۱۳۵۵

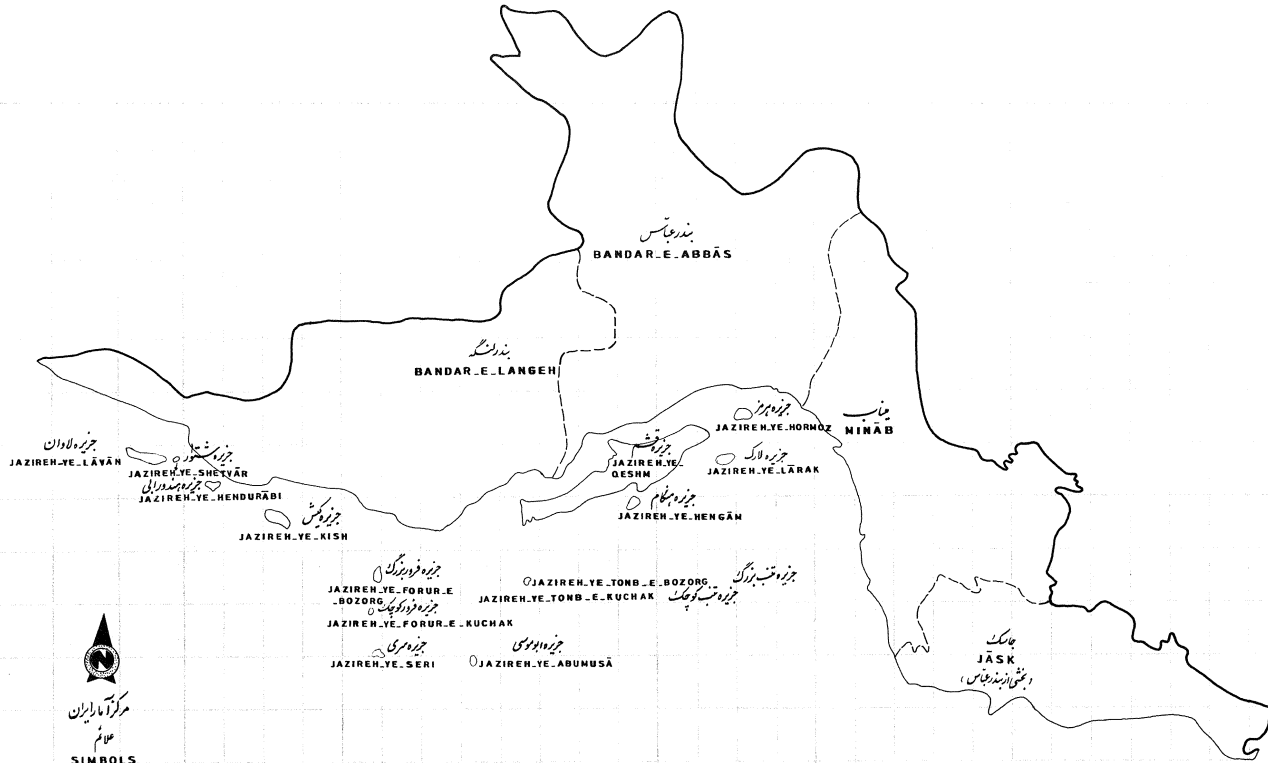
نام شهرستان	مساحت (کیلومتر)	بخش	دهستان	آبادی		
				جمع	دارای سکنه	خالی از سکنه
استان هرمزگان	۶۸ ۴۷۲	۱۶	۴۴	۲ ۱۲۸	۲ ۰۰۸	۱۲۰
شهرستان آبان	۱ ۶۲۸	۲	۲	۸۵	۷۶	۹
شهرستان بندرعباس	۳۲۳۲۳	۵	۱۶	۷۱۱	۶۶۸	۴۳
شهرستان بندرلنگه	۲۱ ۲۷۹	۴	۱۴	۳۳۳	۳۱۸	۱۵
شهرستان کیش	۲۲۲	۲	۱	۶	۶	-
شهرستان میناب	۱۳ ۰۲۰	۳	۱۱	۹۹۳	۹۴۰	۵۳
شهرستان						
شهرستان						
شهرستان						
شهرستان						
شهرستان						
شهرستان						
شهرستان						
شهرستان						
شهرستان						
شهرستان						
شهرستان						
شهرستان						

از کل آبادیهای این استان که مشخصات عمده هریک از آنها در جداول تفصیلی این نشریه آمده است ۴/۱ درصد دارای
برق و ۴/۳ درصد دارای آب لوله کشی و ۲/۰ درصد دارای حمام و ۲۵/۲ درصد دارای دیستان و ۲۹/۸ درصد دارای مسجد و
۱/۸ درصد دارای درمانگاه بوده اند. جدول جمعیت روستایی و آبادیهای دارای تاسیسات و خدمات را در این استان به تفکیک
شهرستان در سرشماری عمومی آبانماه ۱۳۵۵ نشان می دهد.

جدول د- جمعیت روستائی و آبادیهای دارای تأسیسات و خدمات در استان هرمزگان به تفکیک شهرستان در آبان ۱۳۵۵

نام شهرستان	آبادی	جمعیت	تأسیسات عمومی						تأسیسات آموزشی و تفریحی									خدمات پزشکی و درمانی						تأسیسات ارتباطی و اسطافی						تأسیسات اقتصادی و اجتماعی																														
			برق	آب لرکشی	فاضلاب	مأم	دستگاه رادیویی	مدرسه دولتی	مسجد خمس	کتابخانه خمس	سازمان کلی	سازمان کلی	سازمان کلی	سازمان کلی	سازمان کلی	سازمان کلی	سازمان کلی	سازمان کلی	سازمان کلی	سازمان کلی	سازمان کلی	سازمان کلی	سازمان کلی	سازمان کلی	سازمان کلی	سازمان کلی	سازمان کلی	سازمان کلی	سازمان کلی	سازمان کلی	سازمان کلی	سازمان کلی																												
۱	۲	۳	۴	۵	۶	۷	۸	۹	۱۰	۱۱	۱۲	۱۳	۱۴	۱۵	۱۶	۱۷	۱۸	۱۹	۲۰	۲۱	۲۲	۲۳	۲۴	۲۵	۲۶	۲۷	۲۸	۲۹	۳۰	۳۱	۳۲	۳۳	۳۴	۳۵	۳۶	۳۷	۳۸	۳۹	۴۰	۴۱	۴۲	۴۳	۴۴	۴۵	۴۶	۴۷	۴۸	۴۹	۵۰											
استان هرمزگان	۲۱۲۸	۳۳۴۹۲۳	۴۴	۹۲	۴۰	۴۳	۲۸	۵۳۶	-	۶۳۴	۱۱۷	۴۱۴	۱	۲۹	۳۸	۷۵	۱۸	۲۴	۱۰۷	۲۸	۲	-	۹۱	۱۲۵	۲۳	۱۲	۶۰	۹۹	۲۷	۲۴	۲۷	۲۷	۲۷	۲۷	۲۷	۲۷	۲۷	۲۷	۲۷	۲۷	۲۷	۲۷	۲۷	۲۷	۲۷	۲۷	۲۷	۲۷	۲۷	۲۷	۲۷	۲۷								
آبان	۸۵	۳۰۶۵۴	۱۶	۴	۱	۱	۴۰	-	-	-	۸	-	-	-	۷	۵	۲	-	-	۱۶	۲	-	۸	۱۲	۱۲	۶	۱	-	-	-	-	-	-	-	-	-	-	-	-	-	-	-	-	-	-	-	-	-	-	-	-	-	-	-	-	-				
بندر عباس	۷۱۱	۱۱۱۵۵۳	۱۴	۴۶	۲۰	۲۸	۲۵۳	-	۱۲	۱۸۵	۲۳	۲۲۲	۱	۲۶	۱۴	۲۹	۸	۱۲	۳۷	۱۰	-	-	۳۶	۵۳	۵	۵۳	۲۷	۲۹	۷	۲۹	۲۷	۲۷	۲۷	۲۷	۲۷	۲۷	۲۷	۲۷	۲۷	۲۷	۲۷	۲۷	۲۷	۲۷	۲۷	۲۷	۲۷	۲۷	۲۷	۲۷	۲۷	۲۷	۲۷	۲۷	۲۷					
بندر لنگه	۳۲۴	۷۳۹۹۱	۹	۱۷	۱۷	۸	۱۲۱	-	۹	۱۶۸	۱۲	۵۴	-	۲	۱۱	۱۶	۴	۷	۲۷	۶	-	-	۲۸	۱۹	۱۸	۲۲	۱۲	۶۵	۱۶	۲۲	۲۲	۲۲	۲۲	۲۲	۲۲	۲۲	۲۲	۲۲	۲۲	۲۲	۲۲	۲۲	۲۲	۲۲	۲۲	۲۲	۲۲	۲۲	۲۲	۲۲	۲۲	۲۲	۲۲	۲۲	۲۲					
کیش	۶	۱۳۹۱	۱	-	-	-	-	-	-	۶	-	-	-	-	-	-	-	-	-	-	-	-	-	-	-	-	-	-	-	-	-	-	-	-	-	-	-	-	-	-	-	-	-	-	-	-	-	-	-	-	-	-	-	-	-	-	-	-		
منجانب	۹۹۲	۱۱۷۳۴۴	۴	۲۵	۲	۶	۱۱۴	-	۵	۱۸۷	۱۳۱	۱۲۰	-	۱۱	۶	۲۵	۳	۵	۳۱	۶	-	-	۱۹	۳۱	۴	۱۳	۲۰	۶۱	۴	۶	۶	۶	۶	۶	۶	۶	۶	۶	۶	۶	۶	۶	۶	۶	۶	۶	۶	۶	۶	۶	۶	۶	۶	۶	۶	۶	۶	۶	۶	۶

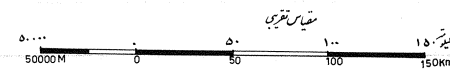
نقشه استان هرمزگان به تفکیک شهرستان
 HORMOZ GAN OSTAN-BY RELATED SHAHRESTAN



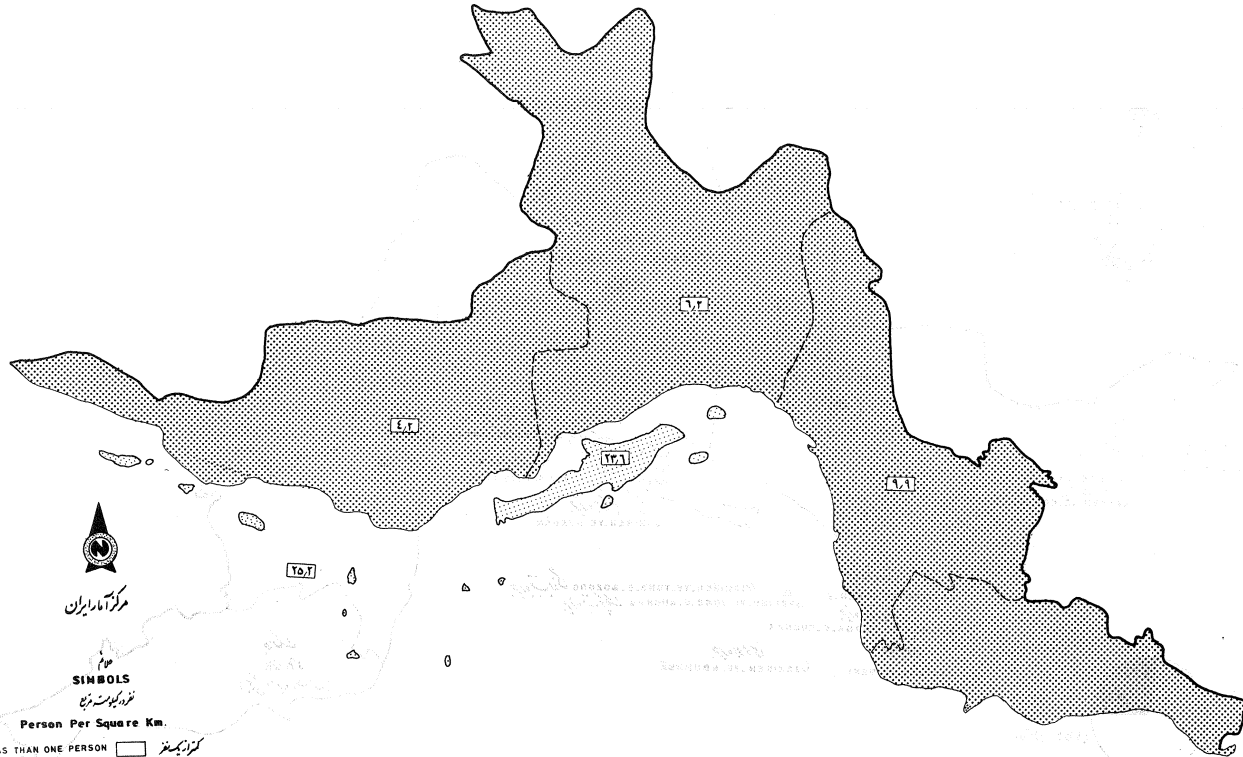
مرکز آمار ایران
 علامت

SIMBOLS

- حد استان
- - - حد شهرستان



استان هرمزگان تراکم جمعیت به تفکیک شهرستان
 HORMOZGĀN OŚTĀN-POPULATION DENSITY BY SHAHRESTĀN.

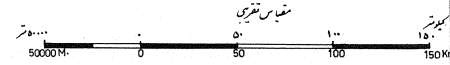


مرکز آمار ایران

شماره
 نماد کویست

Person Per Square Km.

Person Per Square Km.	نماد
LESS THAN ONE PERSON	کمزیکسفر
1 - 9/9	۱-۹,۹
10 - 24/9	۱۰-۲۴,۹
25 - 49/9	۲۵-۴۹,۹
50 - 99/9	۵۰-۹۹,۹
100 - 499/9	۱۰۰-۴۹۹,۹
500 AND MORE	۵۰۰ و بیشتر



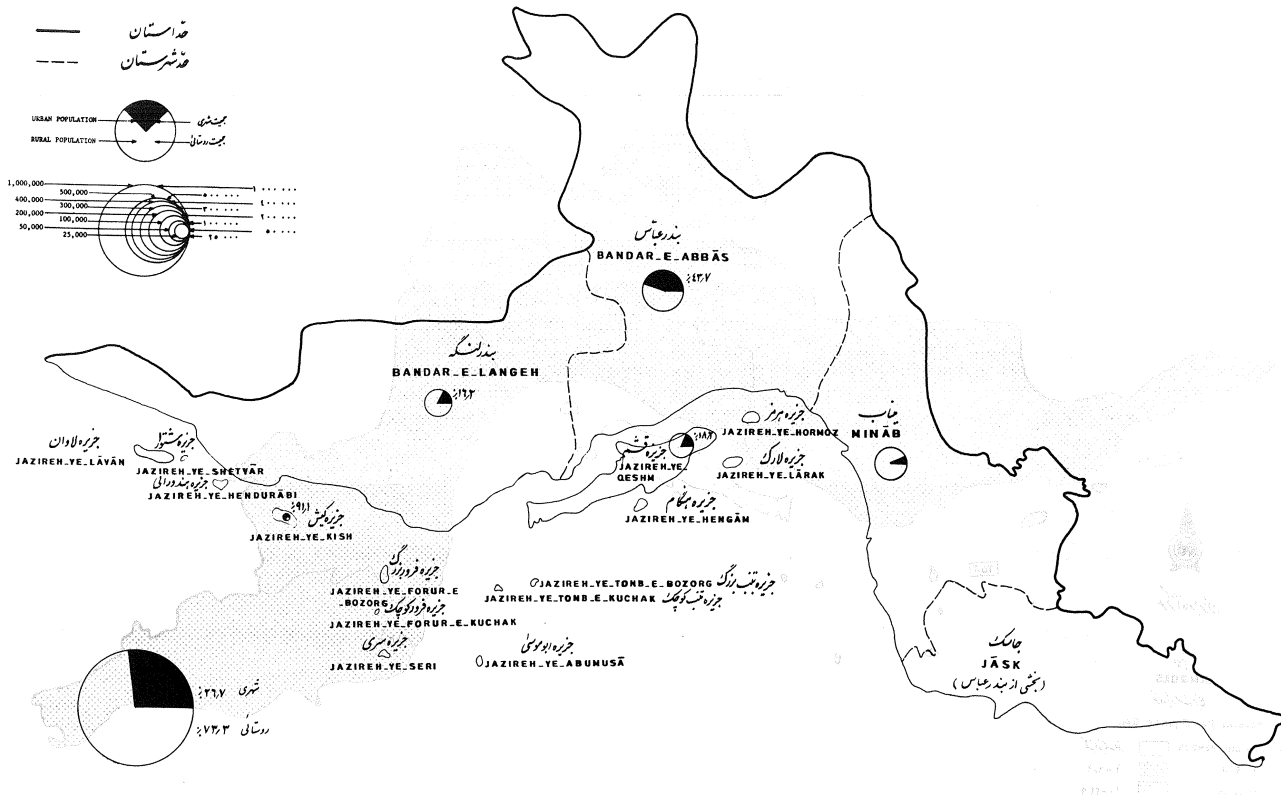
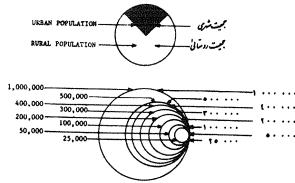
نقشه استان هرمزگان نسبت جمعیت شهری در روستائی به کلیت شهرستان
HORMOZGĀN OSTĀN-RATIO OF URBAN AND RURAL POPULATION BY SHAHRESTĀN



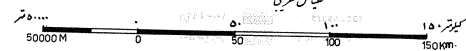
مرکز آمار ایران

SIMBOLS

----- حد استان
----- حد شهرستان

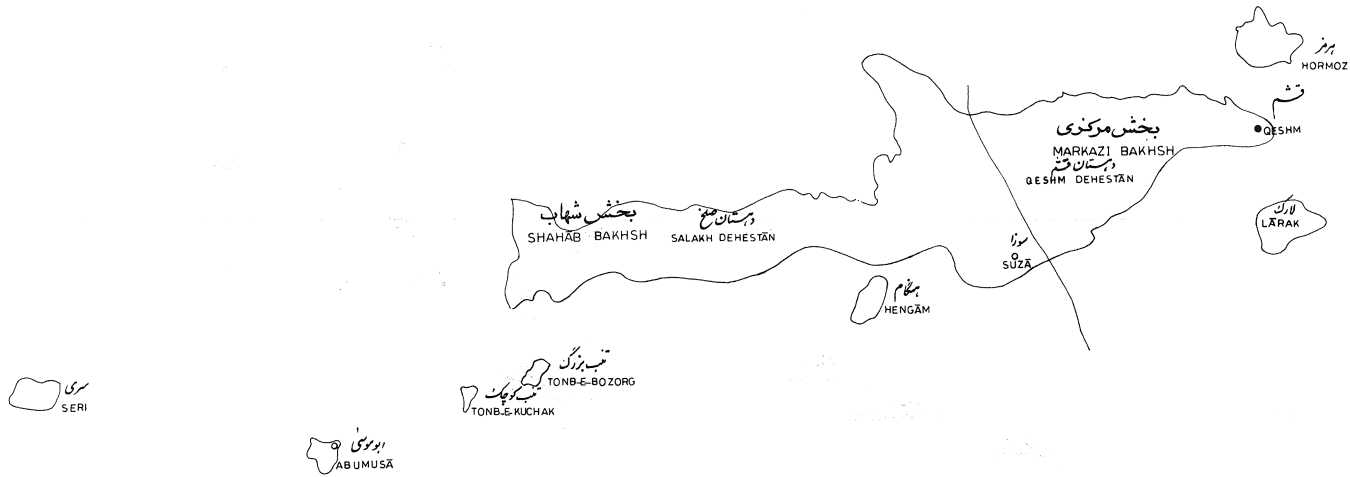


نسبت جمعیت شهری در روستائی در استان هرمزگان
RATIO OF THE URBAN AND RURAL POPULATION IN HORMOZGĀN OSTĀN



نقشه شهرستان آبان به تفکیک بخش و دهستان

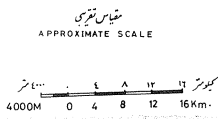
ĀBĀN SHAHRESTĀN - BY RELATED BAKHSHS AND DEHESTĀNS.



علامت مرکز آمان ایران

SYMBOLS

INTERNATIONAL BOUNDARY	— · — · —	مرز بین المللی
SHAHRESTAN BOUNDARY	— — — — —	حدود شهرستان
BAKHSH BOUNDARY	— — — — —	حدود بخش
DEHESTAN BOUNDARY	— — — — —	حدود دهستان
SHAHRESTAN CENTER	●	مرکز شهرستان
BAKHSH CENTER	○	مرکز بخش

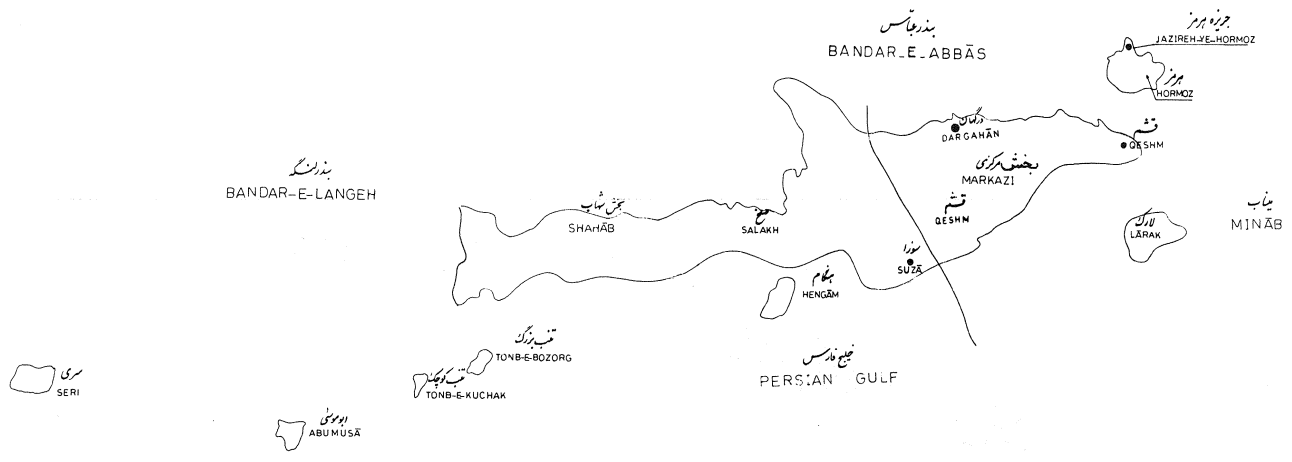


تعدادی از دهستان‌ها و بخش‌ها در این نقشه به صورت نمادین درج شده است. برای اطلاعات بیشتر به اسناد رسمی مراجعه کنید.

نقشه شهرستان آبان به تفکیک دهستانها - نقاط شهری و نقاطی بین ۲۰۰۰ تا ۵۰۰۰ نفر جمعیت (سرشماری آبان ماه ۱۳۵۵)
 ĀBĀN SHAHRESTĀN - BY DEHESTĀNS, URBAN PLACES AND PLACES OF 2000 to 5000 INHABITANTS.

No.2

شماره ۲



SYMBOLS **نمادها**

BAKSH بخش

DEHESTAN دهستان

URBAN PLACE نقطه شهری

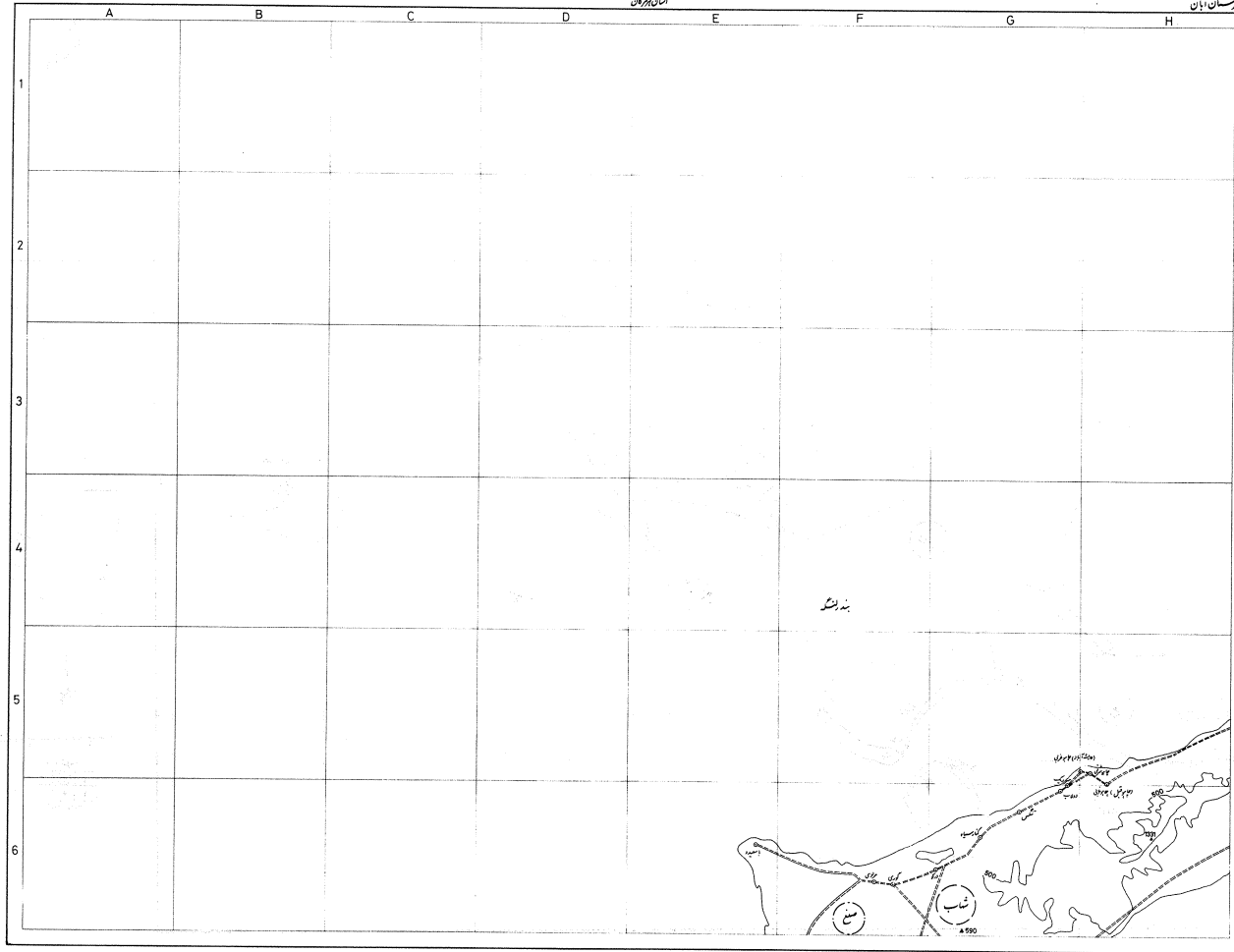
PLACES OF 2000 to 5000 INHABITANTS نقاطی بین ۲۰۰۰ تا ۵۰۰۰ نفر جمعیت

APPROXIMATE SCALE **تقریبی مقیاس**

4000M 0 4 8 12 16km

Large scale maps of this shahrestan showing dehestans, places and roads at the time of the National Census of Population and Housing, November 1976, may be purchased from the Statistical Centre of Iran

نقشه های بزرگ مقیاس این شهرستان، تقسیمات بزرگتر و جاده ها در زمان سرشماری ملی جمعیت و مسکن، نوامبر ۱۹۷۶ میلادی در اختیار شما خواهد بود. برای خرید این نقشه ها به مرکز آمار ایران مراجعه فرمایید.

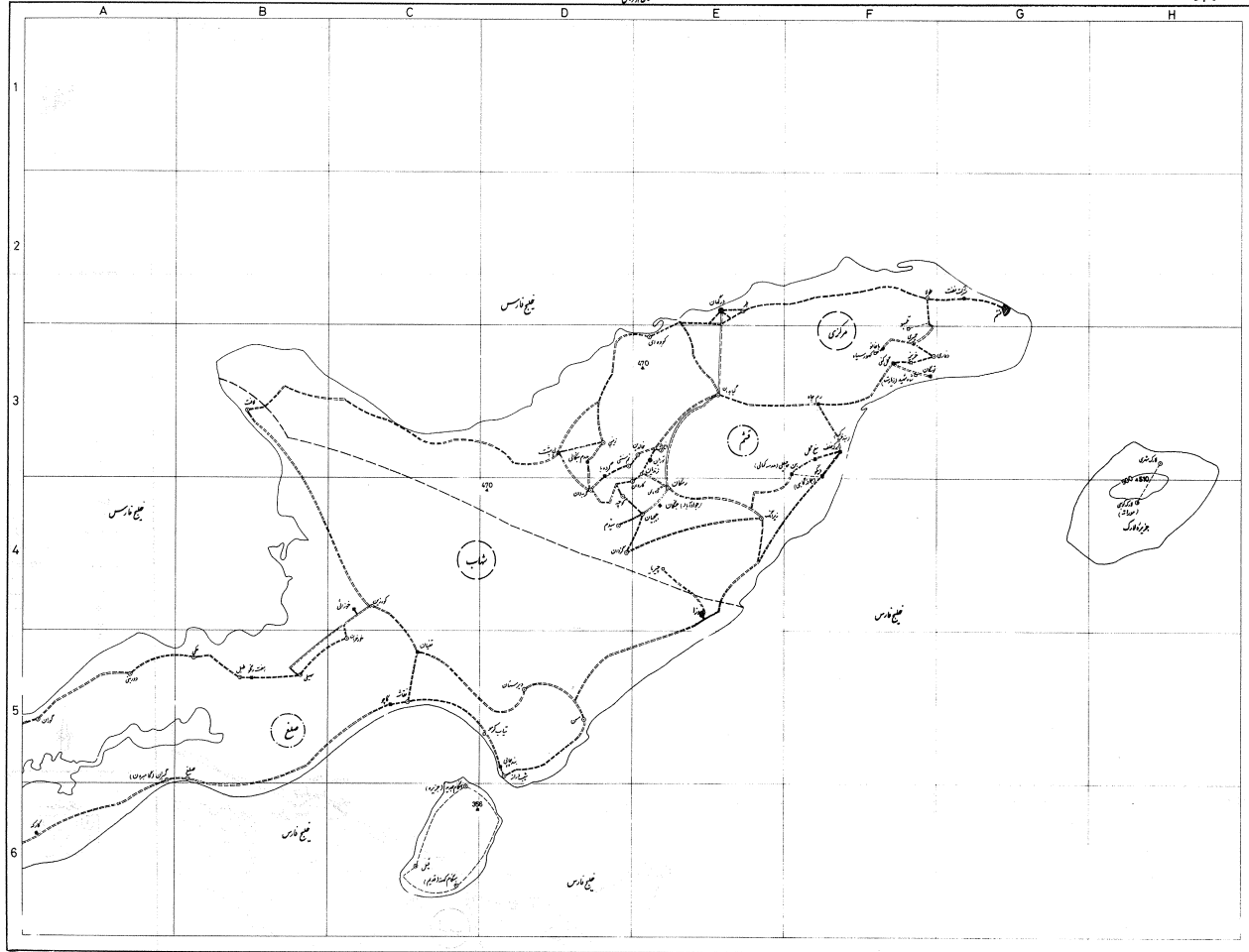


- علامت گذاری**
- ایستگاه
 - قله
 - جاده
 - راه آهن
 - مرز
 - دیوار
 - نعلبندی
 - رودخانه
 - کانال
 - پل
 - چاه
 - چشمه
 - سد
 - خط برق
 - خط تلفن
 - خط تلگراف
 - تابلوی
 - نشانه

راهنمای نقشه

0	1	2	3	4	5	6	7	8
---	---	---	---	---	---	---	---	---

تاریخ: ۱۳۸۹

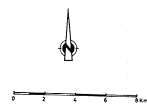


مقیاس ۱:۵۰,۰۰۰



علامت

- نهر
- سد
- دریاچه
- آبشار
- جاده
- راه آهن
- کانال
- خط لوله
- خط انتقال انرژی
- مرز
- خطوط ارتفاع
- ارتفاع
- ارتفاع نقطه
- جهت
- پیکان
- جهت شمال



۱	۲	۳
۴	۵	۶

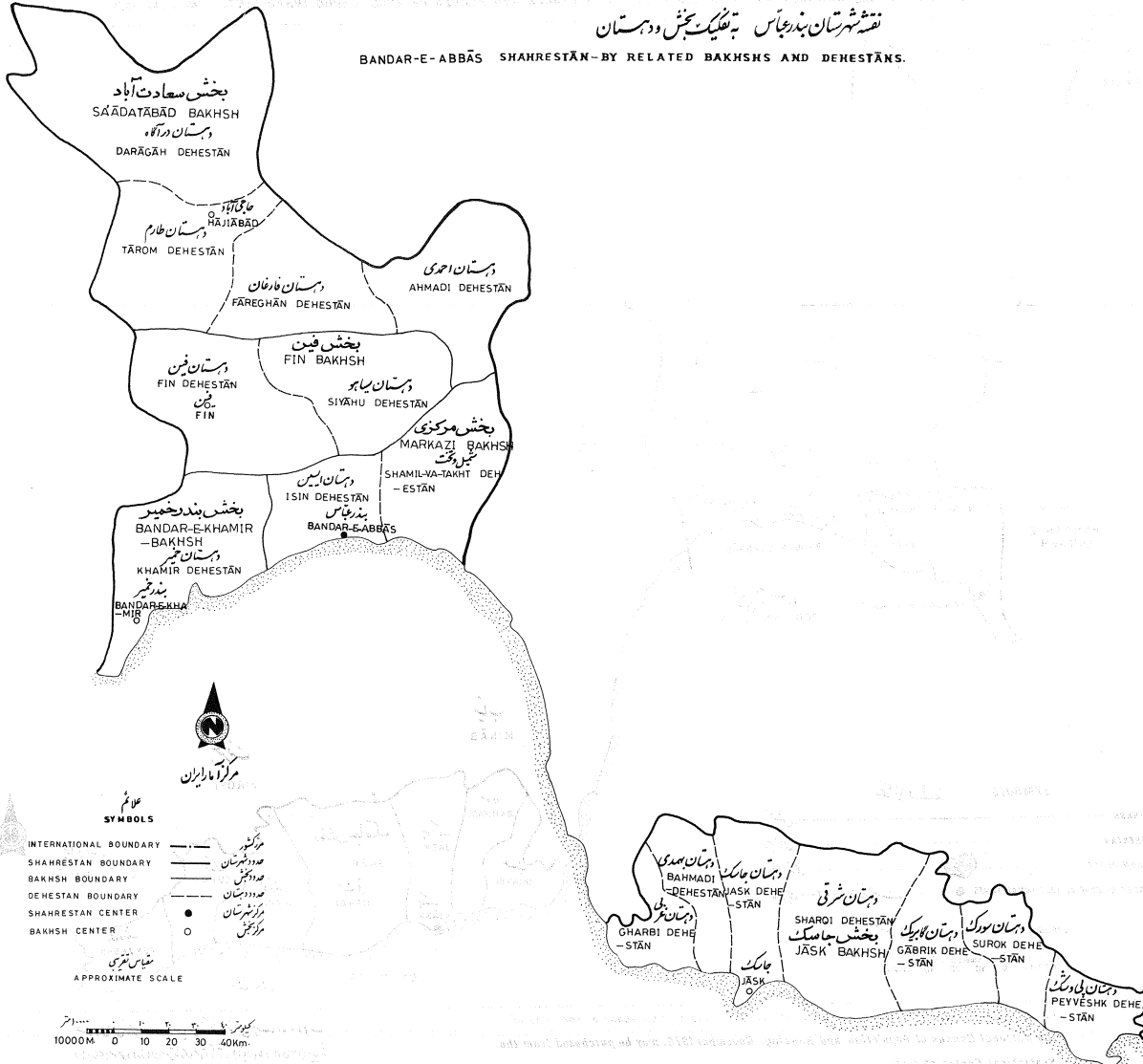
مجموعه نهرستان آبان

موقعیت	تأمینات اقتصادی و اجتماعی										تأمینات ارتباطی و اتصالاتی					خدمات پزشکی و درمانی				تأمینات آموزشی و تفریحی							تأمینات عمومی			تعداد خانوار	شرح								
	انرژی	تولید	تعمیرات	تعمیرات	تعمیرات	تعمیرات	تعمیرات	تعمیرات	تعمیرات	تعمیرات	تعمیرات	تعمیرات	تعمیرات	تعمیرات	تعمیرات	تعمیرات	تعمیرات	تعمیرات	تعمیرات	تعمیرات	تعمیرات	تعمیرات	تعمیرات	تعمیرات	تعمیرات	تعمیرات	تعمیرات	تعمیرات	تعمیرات										
۳۷	۳۶	۳۵	۳۴	۳۳	۳۲	۳۱	۳۰	۲۹	۲۸	۲۷	۲۶	۲۵	۲۴	۲۳	۲۲	۲۱	۲۰	۱۹	۱۸	۱۷	۱۶	۱۵	۱۴	۱۳	۱۲	۱۱	۱۰	۹	۸	۷	۶	۵	۴	۳	۲	۱			
	۳	۳	۸	۳۶	۱		۴	۵	۶	۸	۱۱	۱۲	۱۴	۱۷	۲۱	۲۲	۲۳	۲۴	۲۵	۲۶	۲۷	۲۸	۲۹	۳۰	۳۱	۳۲	۳۳	۳۴	۳۵	۳۶	۳۷	۳۸	۳۹	۴۰	۴۱	۴۲			
5-۴۱																																							
2-B6																																							
3-D5																																							
2-G6																																							
3-D5																																							
3-C5																																							
5-C4																																							
5-F2	x	x																																					
2-H5																																							
2-H5																																							
2-H5																																							
3-C5																																							
3-C4																																							
3-A5																																							
5-F1																																							
2-G6																																							
3-D5																																							
2-G6																																							
2-G5																																							
4-G4																																							
3-B5																																							
3-B4																																							
3-D5																																							
3-B5																																							
3-B5																																							
3-C6																																							
3-C4	x																																						
5-G1																																							

شرح	تعداد خانوار	جمعیت	نوع راه			نمایسات عمومی			نمایسات آموزشی و تفریحی						نمایسات ارتباطی و اجتماعی						موقت
			آبگرم، آبی، کدک	آبی، کدک، کدک	آبی، کدک	آب، آبگرم، آبگرم	تلفن، تلویزیون، اینترنت	کتابخانه، ورزشگاه، سینما	سایر	سایر	سایر	سایر	سایر	سایر	سایر	سایر	سایر				
۱	۲	۳				۱۰	۹	۸	۷	۶	۵	۴	۳	۲	۱	۳۷					
حزین	خالی از سگه	۲	۲	۲	۲											3-F3					
خالدین	۷۶	۲۹۸	۲	۲	۲											3-E3					
درگهان	۶۸۶	۲۸۹۷	۲	۲	۲											3-E2					
دیگو (جهانشاهی)	۳۵	۱۷۹	۲	۲	۲											3-F3					
دفاری	۸	۳۰	۲	۲	۲											3-F3					
رمه چاه (رم چاه)	۲۱۹	۹۸۳	۲	۲	۲											3-F3					
رمکان	۲۳۸	۱۰۸۶	۲	۲	۲											3-E4					
زندیان	خالی از سگه	۲	۲	۲	۲											3-E3					
زینبی	۱۱۴	۴۲۵	۲	۲	۲											3-D3					
تهرانک	۹۰	۳۱۴	۲	۲	۲											3-E4					
سیدم	۳	۹	۲	۲	۲											3-D4					
شرکت نفت	۱	۳	۲	۲	۲											3-G2					
شاه شهید (نهارت)	خالی از سگه	۶	۱	۱	۱											3-F3					
طولا	۱۳	۶۲	۲	۲	۲											3-F2					
کوه اسی	۲۶۹	۱۲۱۸	۲	۲	۲											3-B3					
کاروان	۸۲	۳۷۸	۲	۲	۲											3-B4					
کوشه (کوجه)	۱۰۲	۴۶۱	۲	۲	۲											3-D4					
کپورسیاه	خالی از سگه	۳	۲	۲	۲											3-F3					
گیاهدان	۲۲۴	۸۶۴	۲	۲	۲											3-E3					
گره دان	۶۸	۳۵۲	۲	۲	۲											3-D4					
گل کنی	۱	۵	۲	۲	۲											3-F3					
گردان	۶	۲۷	۱	۱	۱											3-D4					
گردمپا	۷	۲۸	۲	۲	۲											3-D3					
لارک شهری	۸۸	۳۷۱	۲	۲	۲											3-H3					
لارک کوهی (مورانده)	۲۱	۱۱۴	۲	۲	۲											3-H4					
مالی	خالی از سگه	۴	۲	۲	۲											3-E4					
سدوم (بنگالی)	۷	۳۰	۲	۲	۲											3-D3					
نخل گل (مع گل)	۱۷	۷۵	۲	۲	۲											3-F3					
هلسر	۴۲۵	۱۸۶۱	۲	۲	۲											3-E2					

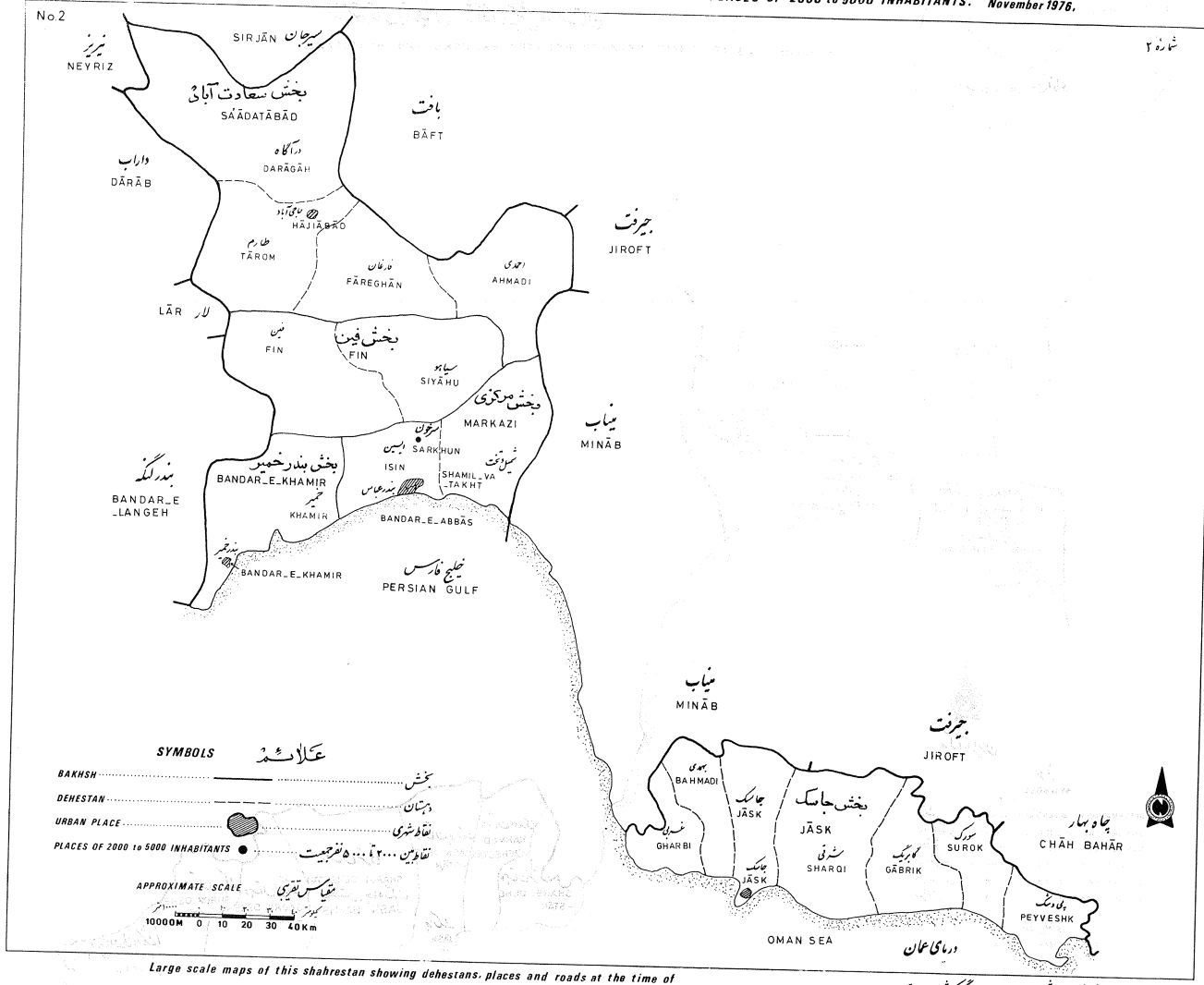
نقشه شهرستان بندرعباس به تفکیک بخش و دهستان

BANDAR-E-ABBĀS SHAHRESTĀN-BY RELATED BAKHSHS AND DEHĒSTĀNS.



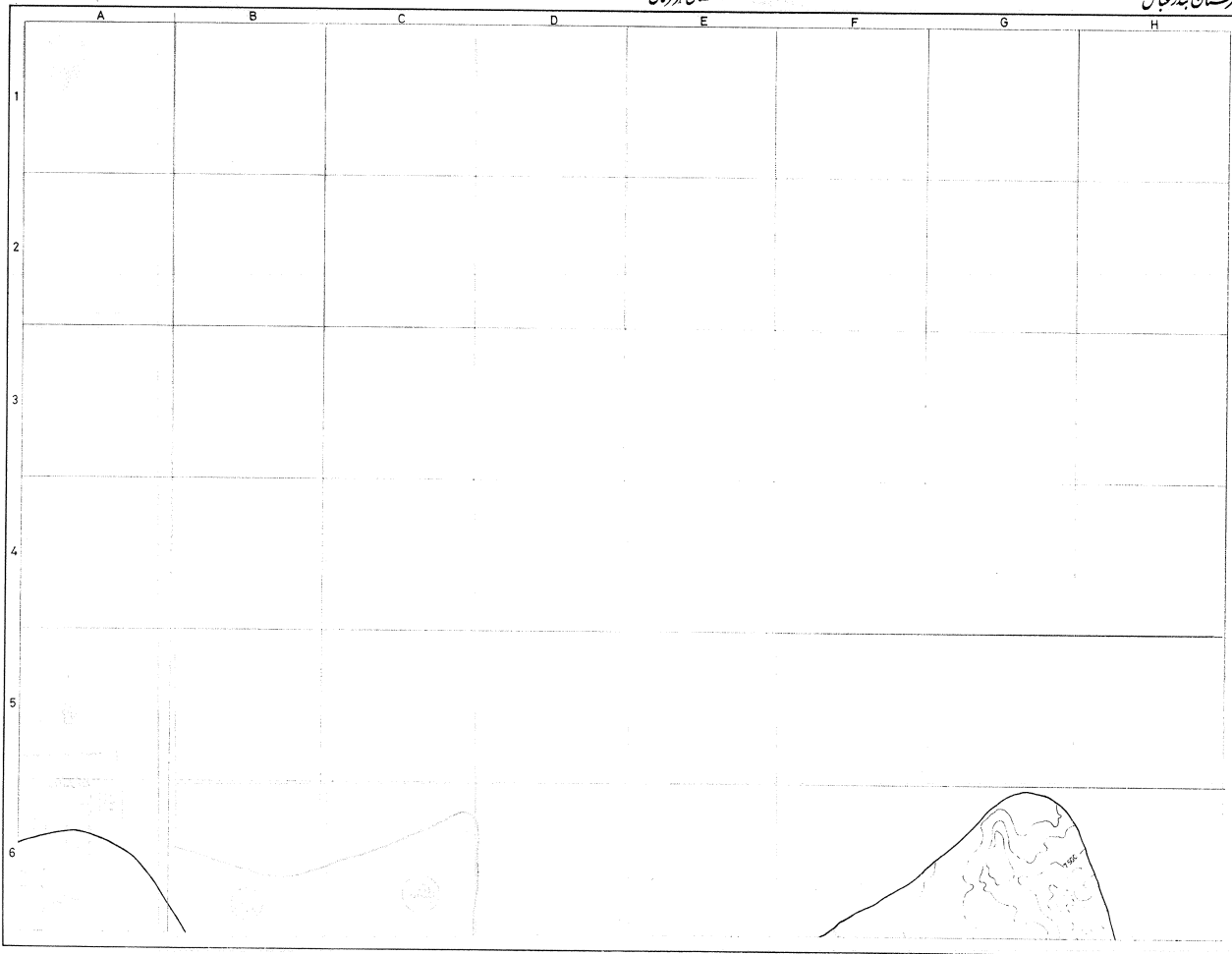
نقشه شهرستان بندرعباس بنگلگ دهستانها - نقاط شهری و نقاط بین ۲۰۰۰ تا ۵۰۰۰ نفر جمعیت (سرشماری آبان ماه ۱۳۵۵)

BANDAR-E-ABBAS SHAHRESTĀN - BY DEHESTĀNS, URBAN PLACES AND PLACES OF 2000 to 5000 INHABITANTS. November 1976.



Large scale maps of this shahrestan showing dehestans, places and roads at the time of the National Census of Population and Housing, November 1976, may be purchased from the Statistical Centre of Iran

نقشه های این شهرستان با مقیاس بزرگتر که شامل دهستانها - دهات و راههای موجود در زمان سرشماری عمومی کشور (آبان ماه ۱۳۵۵) میباشد از مرکز آمار ایران قابل خریداری است.



جمهوری اسلامی ایران



استان بندرعباس

- شهر
- آبادی ۱۰۰۰ نفر
- آبادی ۵۰۰ نفر
- آبادی ۱۰۰ نفر
- جاده
- راه‌آهن
- کانال
- سد
- پل
- رودخانه
- تپه
- چاه
- یادمان
- مقبره
- مسجد
- مدرسه
- بیمارستان
- ایستگاه پلیس
- ایستگاه آتش‌نشانی
- ایستگاه بنزین
- ایستگاه اتوبوس
- ایستگاه راه‌آهن
- فرودگاه
- بندر
- اسکله
- فانوس دریایی
- یادمان
- مقبره
- مسجد
- مدرسه
- بیمارستان
- ایستگاه پلیس
- ایستگاه آتش‌نشانی
- ایستگاه بنزین
- ایستگاه اتوبوس
- ایستگاه راه‌آهن
- فرودگاه
- بندر
- اسکله
- فانوس دریایی

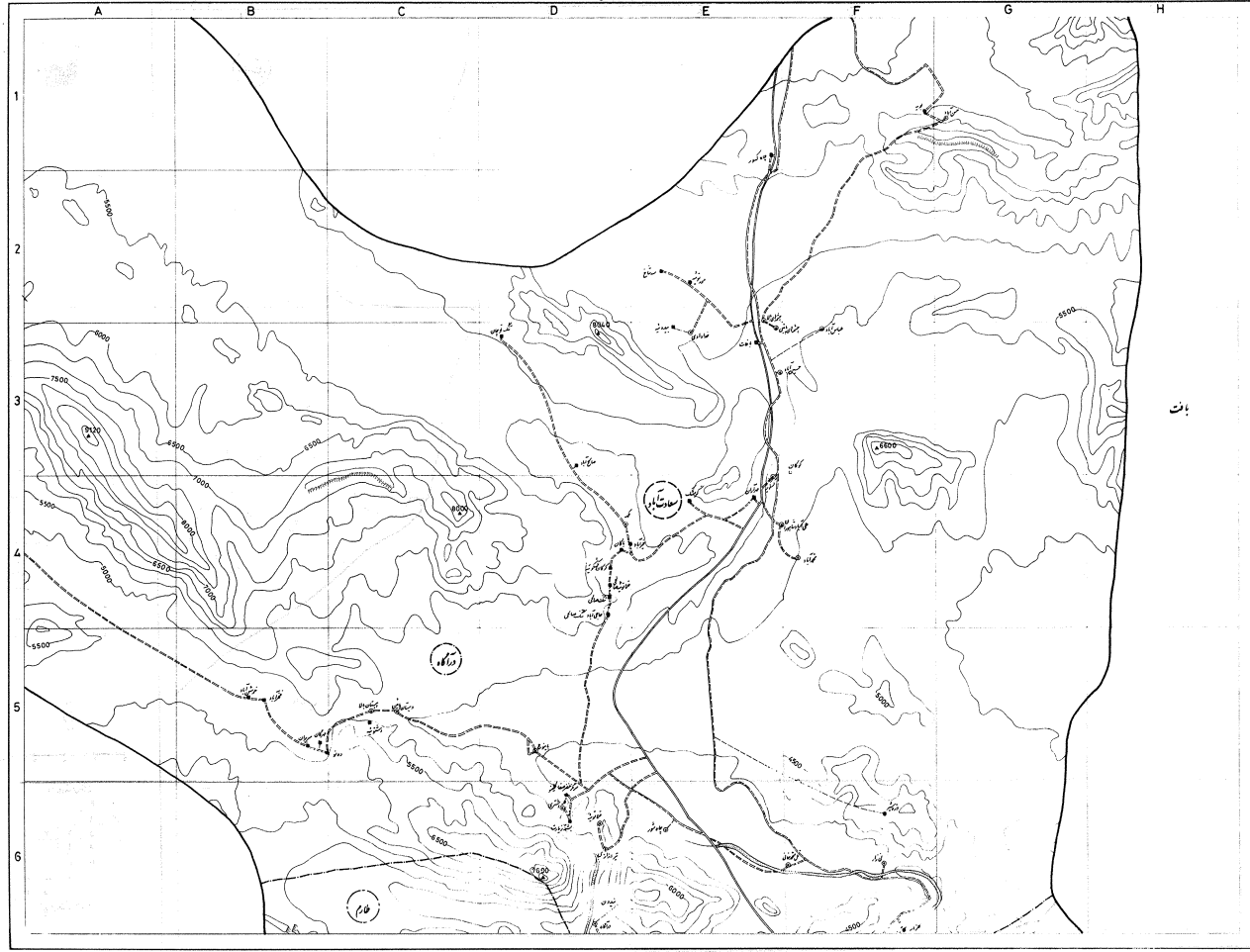


مقیاس ۱:۵۰۰۰


جدول شماره ۱

۱	۲	۳	۴	۵	۶
۷	۸	۹	۱۰	۱۱	۱۲
۱۳	۱۴	۱۵	۱۶	۱۷	۱۸

تاریخ: ۱۳۸۰

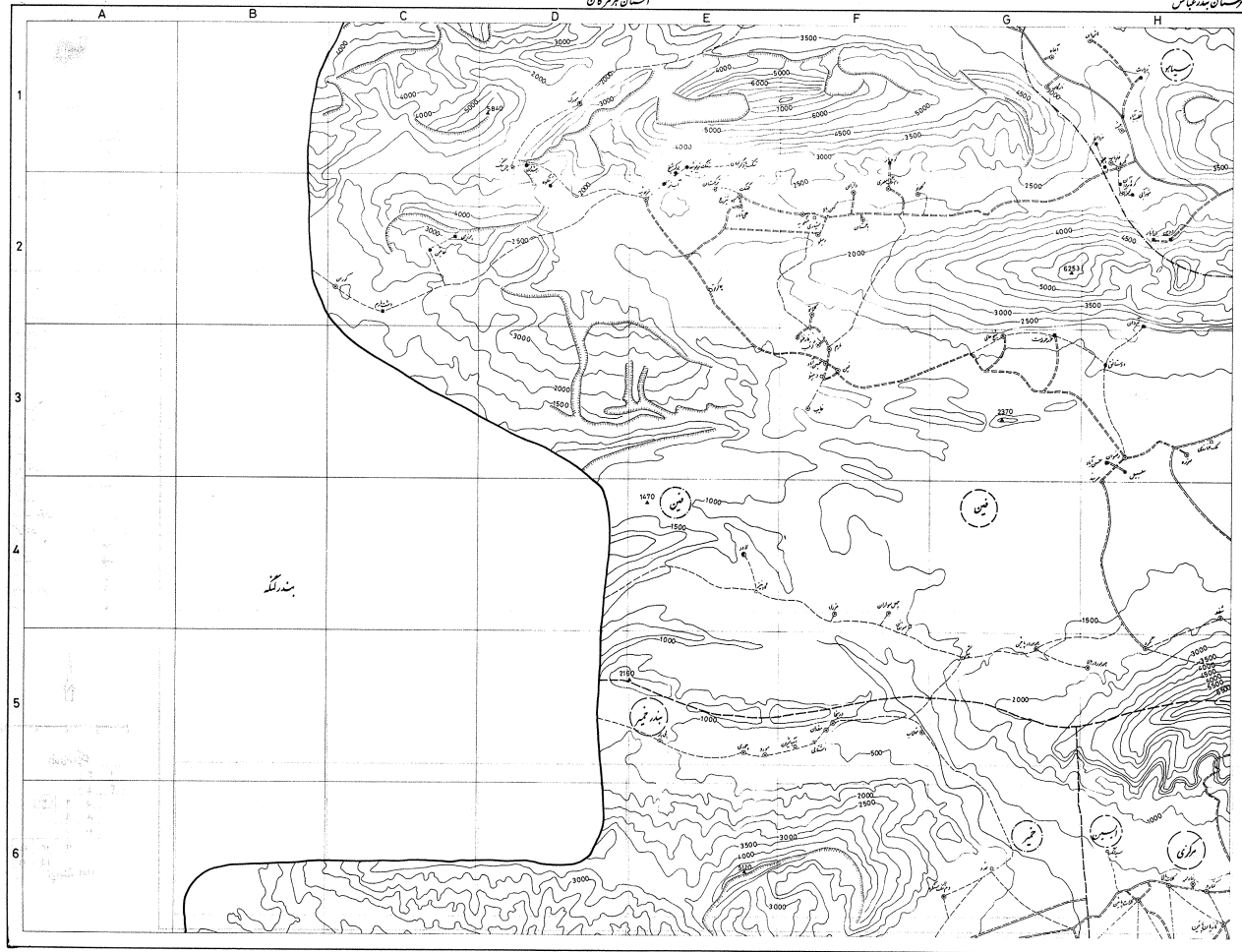


- نقشه
- خطوط مرزی استان
 - خطوط مرزی شهرستان
 - خطوط مرزی بخش
 - خطوط مرزی دهستان
 - خطوط مرزی روستا
 - خطوط مرزی آباد
 - خطوط مرزی محله
 - خطوط مرزی کلبه
 - خطوط مرزی خانه
 - خطوط مرزی مزرعه
 - خطوط مرزی باغ
 - خطوط مرزی درخت
 - خطوط مرزی چمن
 - خطوط مرزی کوه
 - خطوط مرزی رودخانه
 - خطوط مرزی کانال
 - خطوط مرزی سد
 - خطوط مرزی تونل
 - خطوط مرزی پل
 - خطوط مرزی راه
 - خطوط مرزی راه آبی
 - خطوط مرزی راه خاکی
 - خطوط مرزی راه ترانزیت
 - خطوط مرزی راه هوایی
 - خطوط مرزی راه دریایی
 - خطوط مرزی راه زمینی
 - خطوط مرزی راه آبی
 - خطوط مرزی راه خاکی
 - خطوط مرزی راه ترانزیت
 - خطوط مرزی راه هوایی
 - خطوط مرزی راه دریایی
 - خطوط مرزی راه زمینی



جدول مختصات

1	2	3	4	5	6
7	8	9	10	11	12
13	14	15	16	17	18



نقشه بان استان بروجرد

علاوه

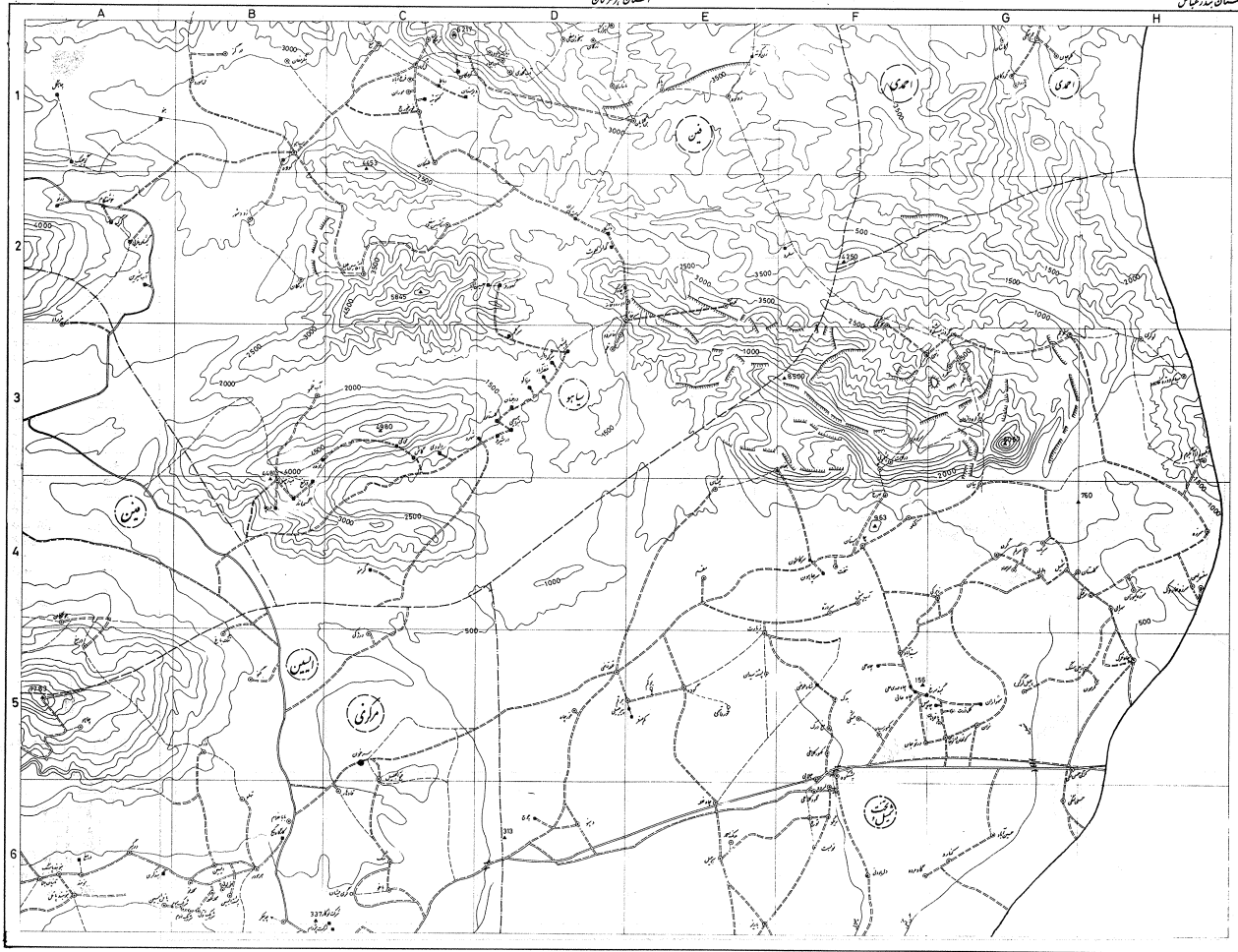
- شهر
- مناطق شهری
- آبشار
- کانون سسوانی
- کانون بروجردی
- چاه
- کشتزار
- حدود شهرستان
- حدود بخش
- حدود دهستان
- شماره
- جاده آسفالت
- جاده خاکی
- جاده خاکی (سیمانی)
- جاده خاکی
- راه آبی
- قنات
- رودخانه
- نهر
- سیل
- شسته
- مار تانت
- چشمه
- خرابه تار
- خرابه بوق
- محل چاه
- سد
- فرودگاه
- انبار
- پنجاه کارخانه
- دیوار

0 2 4 6 km

دهان شمال بروجرد

1	2	3	4	5	6
7	8	9	10	11	12
13	14	15	16	17	18

تاریخ تصدیق: ۱۳۵۸

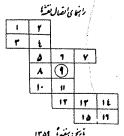


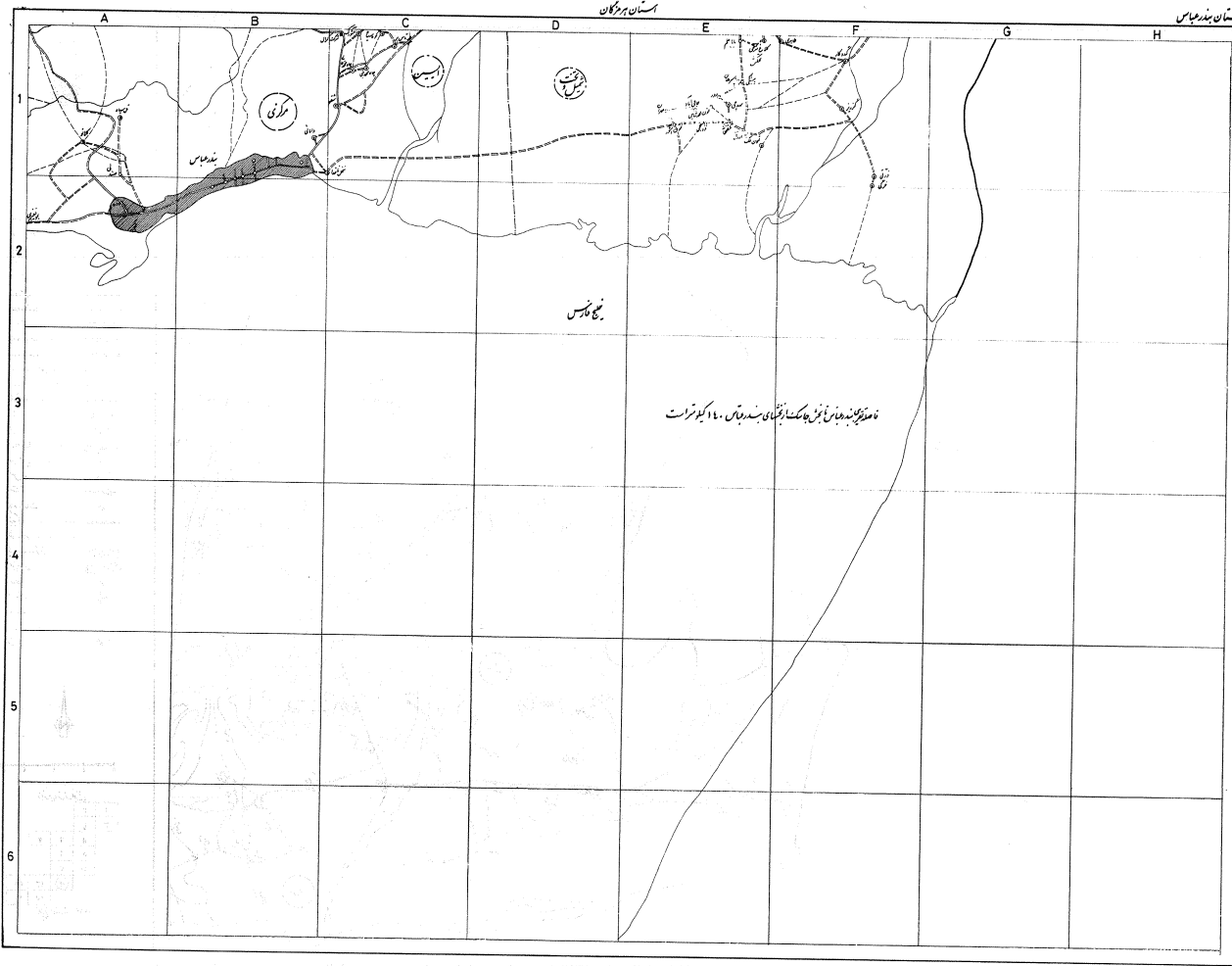
کشور ایران

- شهر
- شهر سابق
- آبادی
- آبادی سابق
- مکان سرسبز
- مکان سرسبز سابق
- پل
- مرز کشور
- مرز شهرستان
- مرز بخش
- مرز دهستان
- راه آسفالته
- راه خاکی
- راه ترابری
- راه آبی
- راه زمینی
- راه آبی
- راه زمینی
- راه آبی
- راه زمینی
- راه آبی
- راه زمینی
- راه آبی
- راه زمینی

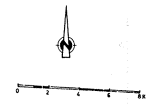


0 2 4 6 Km.





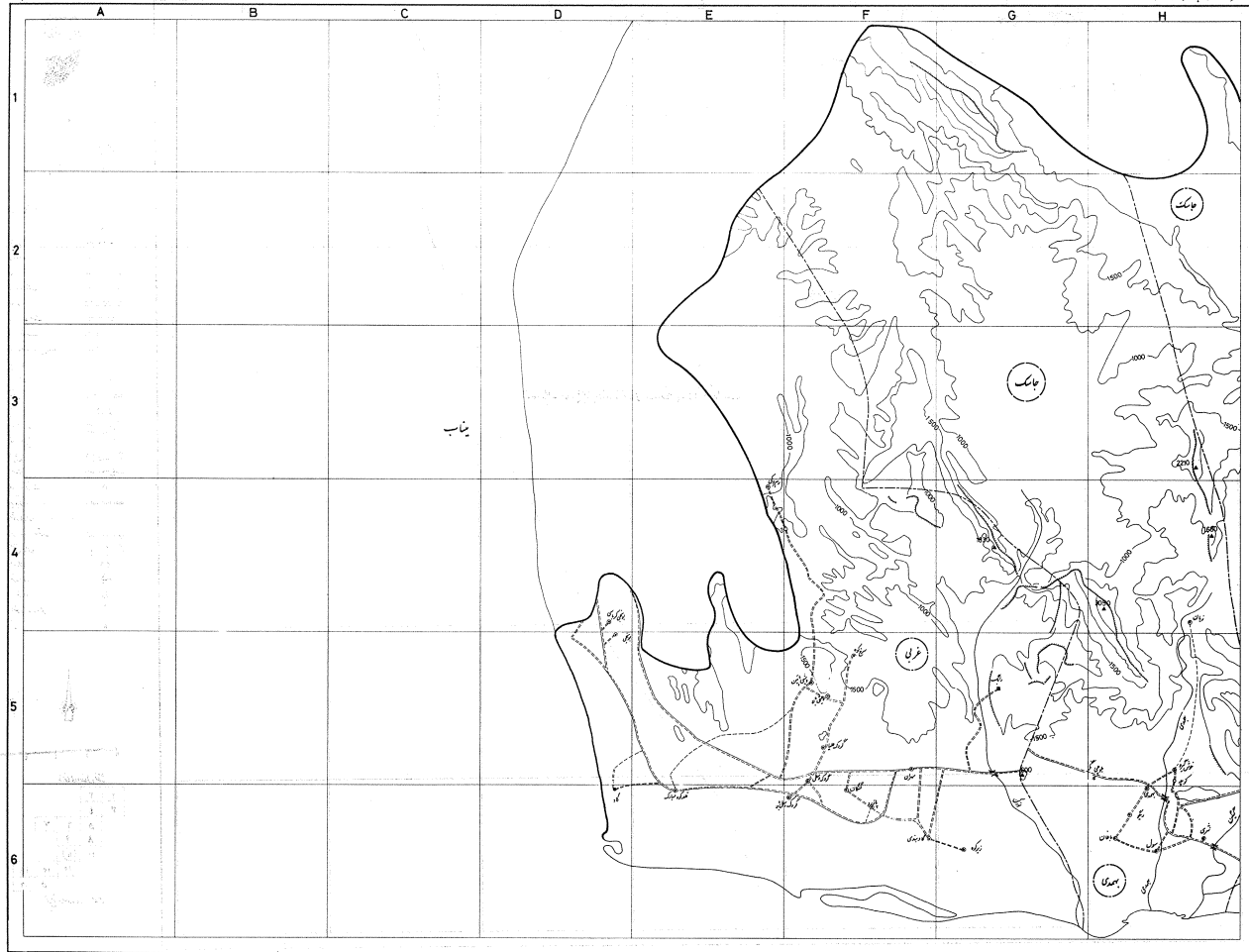
- شماره
- ۱۰۰۰ متر
 - ۲۰۰۰ متر
 - ۳۰۰۰ متر
 - ۴۰۰۰ متر
 - ۵۰۰۰ متر
 - ۶۰۰۰ متر
 - ۷۰۰۰ متر
 - ۸۰۰۰ متر
 - ۹۰۰۰ متر
 - ۱۰۰۰۰ متر
 - ۱۱۰۰۰ متر
 - ۱۲۰۰۰ متر
 - ۱۳۰۰۰ متر
 - ۱۴۰۰۰ متر
 - ۱۵۰۰۰ متر
 - ۱۶۰۰۰ متر
 - ۱۷۰۰۰ متر
 - ۱۸۰۰۰ متر
 - ۱۹۰۰۰ متر
 - ۲۰۰۰۰ متر
 - ۲۱۰۰۰ متر
 - ۲۲۰۰۰ متر
 - ۲۳۰۰۰ متر
 - ۲۴۰۰۰ متر
 - ۲۵۰۰۰ متر
 - ۲۶۰۰۰ متر
 - ۲۷۰۰۰ متر
 - ۲۸۰۰۰ متر
 - ۲۹۰۰۰ متر
 - ۳۰۰۰۰ متر
 - ۳۱۰۰۰ متر
 - ۳۲۰۰۰ متر
 - ۳۳۰۰۰ متر
 - ۳۴۰۰۰ متر
 - ۳۵۰۰۰ متر
 - ۳۶۰۰۰ متر
 - ۳۷۰۰۰ متر
 - ۳۸۰۰۰ متر
 - ۳۹۰۰۰ متر
 - ۴۰۰۰۰ متر
 - ۴۱۰۰۰ متر
 - ۴۲۰۰۰ متر
 - ۴۳۰۰۰ متر
 - ۴۴۰۰۰ متر
 - ۴۵۰۰۰ متر
 - ۴۶۰۰۰ متر
 - ۴۷۰۰۰ متر
 - ۴۸۰۰۰ متر
 - ۴۹۰۰۰ متر
 - ۵۰۰۰۰ متر



بندی نقشه

۱	۲	۳	۴	۵	۶
۷	۸	۹	۱۰	۱۱	۱۲
۱۳	۱۴	۱۵	۱۶	۱۷	۱۸

تاریخ: بهمن ماه ۱۳۵۱



شهرستان نهاوند

مقام

- ... ۵۰ متر
- ... ۱۰۰ متر
- ... ۲۰۰ متر
- ... ۳۰۰ متر
- ... ۴۰۰ متر
- ... ۵۰۰ متر
- ... ۶۰۰ متر
- ... ۷۰۰ متر
- ... ۸۰۰ متر
- ... ۹۰۰ متر
- ... ۱۰۰۰ متر
- ... ۱۱۰۰ متر
- ... ۱۲۰۰ متر
- ... ۱۳۰۰ متر
- ... ۱۴۰۰ متر
- ... ۱۵۰۰ متر
- ... ۱۶۰۰ متر
- ... ۱۷۰۰ متر
- ... ۱۸۰۰ متر
- ... ۱۹۰۰ متر
- ... ۲۰۰۰ متر
- ... ۲۱۰۰ متر
- ... ۲۲۰۰ متر
- ... ۲۳۰۰ متر
- ... ۲۴۰۰ متر
- ... ۲۵۰۰ متر
- ... ۲۶۰۰ متر
- ... ۲۷۰۰ متر
- ... ۲۸۰۰ متر
- ... ۲۹۰۰ متر
- ... ۳۰۰۰ متر
- ... ۳۱۰۰ متر
- ... ۳۲۰۰ متر
- ... ۳۳۰۰ متر
- ... ۳۴۰۰ متر
- ... ۳۵۰۰ متر
- ... ۳۶۰۰ متر
- ... ۳۷۰۰ متر
- ... ۳۸۰۰ متر
- ... ۳۹۰۰ متر
- ... ۴۰۰۰ متر

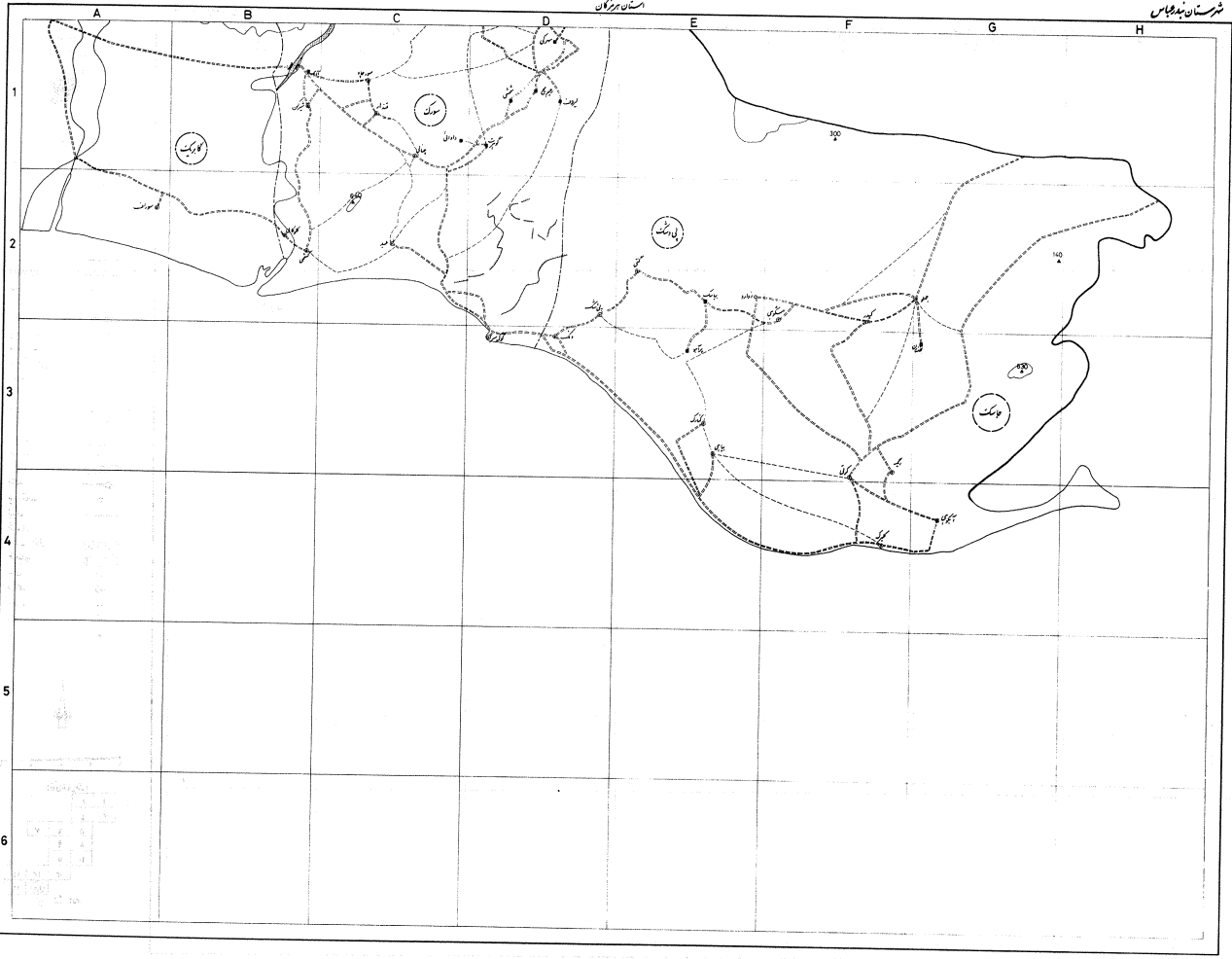
شماره نقشه: ۱۳۵۰

تاریخ: ۱۳۵۰

مقیاس: ۱:۵۰,۰۰۰

۱	۲	۳	۴	۵	۶
۷	۸	۹	۱۰	۱۱	۱۲
۱۳	۱۴	۱۵	۱۶	۱۷	۱۸
۱۹	۲۰	۲۱	۲۲	۲۳	۲۴

شماره نقشه: ۱۳۵۰



شیراز بند عباس

استان بروجرد



کدام

- شرف
- تقویم ۵۰۰، ۱۰۰۰ متر
- آبدی
- کلان و کسان
- کلان بروجردی
- جاده
- راه آهن
- تقسیمات
- سد
- رودخانه
- سد
- پل
- ایستگاه
- علامت
- تقسیمات
- چاه
- سد
- تقسیمات
- تقسیمات
- سد
- تقسیمات
- تقسیمات



0 2 4 6 km

موقعیت نقشه

1	2	3	4
5	6	7	8
9	10	11	12
13	14	15	16

شیراز ۱۳۵۴

شماره ثبت	شماره پلاک	تعداد	جمعیت	نوع راه			انواع تاسیسات عمومی										انواع تاسیسات آموزشی و تفریحی										انواع تاسیسات رفاهی و تفریحی										موتور		
				آسفالته	خاکی	سنگ	ساده	مدرسه	کتابخانه	سازمان	ساحل	سایر	سازمان	سایر	سازمان	سایر	سازمان	سایر	سازمان	سایر	سازمان	سایر	سازمان	سایر	سازمان	سایر													
۳۷	۳۶	۳۵	۳۴	۳۳	۳۲	۳۱	۳۰	۲۹	۲۸	۲۷	۲۶	۲۵	۲۴	۲۳	۲۲	۲۱	۲۰	۱۹	۱۸	۱۷	۱۶	۱۵	۱۴	۱۳	۱۲	۱۱	۱۰	۹	۸	۷	۶	۵	۴	۳	۲	۱			
	۶۰	۱۷	۱۷	۷	۷۹	۲۷	۵۴	۵	۵۳	۳۶																													
	۱۱				۳	۳	۸		۷	۱																													
6-G3																																							
6-G4																																							
6-G3																																							
6-F5	x																																						
6-G6																																							
6-F5																																							
9-G1	x																																						
6-F5	x																																						
6-F3																																							
6-F2																																							
9-G1																																							
6-F6																																							
6-G6																																							
6-E5	x																																						
6-G6																																							
6-E5																																							
6-G5	x																																						
6-E4																																							
6-F6																																							
6-E3																																							
6-G6																																							
6-G2																																							
6-E4																																							
6-D4																																							
6-E4																																							
6-E4																																							
6-F5	x																																						
6-F5																																							
6-G6																																							

شرح	تعداد خانوار	جمعیت	نوع آبادی			تأسیسات عمومی							تأسیسات آموزشی و رفاهی							تأسیسات زیست‌محیطی							تأسیسات اقتصادی و اجتماعی							موقعیت			
			آبادی دائمی	آبادی فصلی	مجموع	برق	آب سرد	آب گرم	دردن	مدرسه	مدرسه مسکنی	سجده	تعمیرات	انبار	کتابخانه	سایر	سایر	سایر	سایر	سایر	سایر	سایر	سایر	سایر	سایر	سایر	سایر	سایر	سایر	سایر	سایر						
۱	۲	۳	۲	۵	۶	۷	۸	۹	۱۰	۱۱	۱۲	۱۳	۱۴	۱۵	۱۶	۱۷	۱۸	۱۹	۲۰	۲۱	۲۲	۲۳	۲۴	۲۵	۲۶	۲۷	۲۸	۲۹	۳۰	۳۱	۳۲	۳۳	۳۴	۳۵	۳۶	۳۷	
خراقي عليا	۷	۳۰	۲	۶	۸									×																							
خراقي سفلي	۱۱	۵۵	۲	۶	۸									×																							
خون گوزان	۷	۳۷	۲	۶	۸									×														×									
د رموزونه	۱۹	۶۹	۲	۶	۸				×					×																							
د ربرگه	۶	۳۶	۲	۶	۸									×																							
د رفوشه	۸	۴۰	۲	۶	۸									×																							
د رکز	۳	۱۵	۲	۶	۸																																
ده مغان	۹	۵۰	۲	۶	۸									×																							
رزدر	۳۷	۱۴۹	۲	۷	۹				×					×																							
زمين سياه	۵	۲۹	۲	۶	۸									×																							
سرکز	۹۴	۴۳۲	۲	۶	۸				×	×	×			×																							
سراج	۴۴	۲۰۱	۲	۶	۸				×					×																							
سرخون	۱۰	۴۷	۲	۶	۸									×																							
سورونه	۲	۱۰	۳	۶	۸																																
شريك آباد	۱۹	۱۰۹	۲	۶	۸				×					×																							
شقروود	۱۱	۵۰	۲	۶	۸									×																							
شميخ عالي	۳	۱۲	۲	۶	۸				×																												
علي آباد	۹	۵۰	۴	۵	۲									×																							
قلم خالي ارسكنه			۲	۶	۸																																
قلندري	۳	۱۵	۲	۶	۸									×																							
قلعه نو	۱۲	۵۳	۲	۶	۸									×																							
كاشان	۱۰	۴۸	۲	۶	۸				×	×	×			×																							
كلمتبه	۳۰	۱۳۳	۲	۶	۸																																
كلوچان	۶	۲۹	۲	۶	۸									×																							
كلوچان فازكرد	۶۱	۳۰۲	۲	۶	۸									×																							
كهنج بزرگ	۱۵	۷۲	۲	۶	۸									×																							
كهنج كوچك	۳	۲۳	۲	۶	۸									×																							
كهنج	۴	۲۴	۲	۶	۸									×																							
كروانجيرو	۷	۳۳	۲	۶	۸									×																							
گرسهرو	۳	۸	۶	۷	۱																																

شرح	تعداد خاوازر	جمعیت	نوع آب‌های آلوده		وضع آب‌های طبیعی		تأسیسات عمومی				تأسیسات آموزشی و تفریحی				تأسیسات ارتباطی اجتماعی						مروقت آب‌های زیست																			
			آلودگی کد	نوع آلودگی	تعداد کد	نوع آلودگی	کام	کام	کام	کام	کام	کام	کام	کام	کام	کام	کام	کام	کام	کام																				
۱		۳	۴	۲	۵	۶	۷	۸	۹	۱۰	۱۱	۱۲	۱۳	۱۴	۱۵	۱۶	۱۷	۱۸	۱۹	۲۰	۲۱	۲۲	۲۳	۲۴	۲۵	۲۶	۲۷	۲۸	۲۹	۳۰	۳۱	۳۲	۳۳	۳۴	۳۵	۳۶	۳۷			
گروشه	۴	۲۶	۲	۶	۱										×																									
کردگان	۶	۲۲	۲	۶	۱										×																									
سحی	۴	۱۵	۲	۵	۱										×																									
محمدآباد	۷	۴۴	۶	۶	۲										×																									
مزرعه	۸	۵۵	۲	۶	۲										×																									
میرحسنی	۴۷	۲۴۰	۲	۶	۲										×																									
میرآباد	۵	۲۳	۲	۶	۱										×	×																								
ناصرآباد	خالی از سکته	۲۶	۲	۶	۲																																			
وستان ایسین	۳۷۹۸	۱۸۲۷۸			۵	۱۰	۴	۵			۲	۳۱	۲	۲۵	۲۵	۱۳	۲۰	۱	۲	۴	۲	۲	۱	۰	۱	۱	۹	۹	۷	۱	۱	۳	۱۹	۲	۹	۳	۳	۸		
آبشورک	۳۶	۱۵۲	۲	۵	۲																																			
ایسین	۳۳	۱۶۴	۲	۲	۲										×																									
بارقین	۳۲	۱۶۴	۲	۵	۲							×				×																								
باباغلام	۷۲	۱۸۰	۲	۲	۲																																			
باغو	۱۷	۵۶	۲	۵	۲											×																								
بمونگیری	خالی از سکته	۲۲	۲	۲	۲																																			
بنوند	۵۱	۲۶۷	۲	۲	۲										×	×																								
بندرکری	۱	۴	۴	۶	۲																																			
بنوند پاتل	۴۱	۲۲۳	۲	۶	۲																																			
بنوند پاسنگ	۲۸	۱۷۱	۲	۲	۲											×																								
پاتل ایسین	۸۱	۴۳۵	۲	۶	۲												×																							
پشته ایسین	۵۴	۲۶۳	۲	۵	۲												×																							
تازیان بالا	۹۵	۴۲۷	۲	۶	۲											×	×	×																						
تازیان پائین	۱۹۵	۱۰۱۱	۲	۴	۲											×	×	×	×	×	×																			
تنگ باغ	۲۸	۱۳۸	۲	۷	۱												×	×																						
تل سیاه	۱۳	۹۰	۲	۵	۲																																			
تیاب خون سرخ	۳۱	۱۵۱	۲	۵	۲																																			
تهلو	۹	۴۳	۲	۵	۲																																			
جمال احد	۶۳	۳۳۰	۲	۵	۲																																			
چاه محمدعالی	۹	۳۵	۲	۵	۲																																			
چاه محمدبنی	۸	۳۱	۲	۵	۱																																			

شرح	تعداد خانوار	جمعیت	نوع آبهای آلوده (رگد)			نمایسه‌های آب																																			
			آب آشامیدنی	آب صنعتی	آب بهداشتی	آب آشامیدنی	آب صنعتی	آب بهداشتی	آب آشامیدنی	آب صنعتی	آب بهداشتی	آب آشامیدنی	آب صنعتی	آب بهداشتی	آب آشامیدنی	آب صنعتی	آب بهداشتی																								
۱	۲	۳	۲	۴	۵	۶	۷	۸	۹	۱۰	۱۱	۱۲	۱۳	۱۴	۱۵	۱۶	۱۷	۱۸	۱۹	۲۰	۲۱	۲۲	۲۳	۲۴	۲۵	۲۶	۲۷	۲۸	۲۹	۳۰	۳۱	۳۲	۳۳	۳۴	۳۵	۳۶	۳۷				
کلات یاقین	۱۳۷	۶۷۴	۲	۵	۲	۲	۲																																		
کنارو	۱۱۵	۶۱۸	۲	۵	۲	۲																																			
گوی میشان	۵۹	۲۵۳	۲	۶	۲	۱																																			
محلہ قلعه	۴۳	۱۹۶	۲	۵	۲	۲																																			
محلہ نو	۱۳۰	۶۶۶	۲	۵	۲	۲																																			
مخل ناخدا	۲۹۷	۱۴۸۱	۲	۵	۲	۲																																			
ننگ	۹۳	۴۴۸	۲	۶	۲	۲																																			
هرمبدر	۳۱	۱۳۲	۲	۵	۲	۲																																			
دوستان بھمدی																																									
بلوچی نذر	۸۲	۲۸۹	۲	۷	۲	۲																																			
بھمدی	۳۶	۱۲۸	۲	۷	۲	۲																																			
باغان	۲۰	۹۶	۲	۶	۲	۲																																			
خوش گھرو	۱۰	۳۲	۲	۶	۲	۲																																			
ریکو	۹	۳۹	۲	۶	۲	۲																																			
زیان	۱۱	۲۸	۱	۷	۲	۲																																			
سول	۲۳	۸۷	۲	۶	۲	۲																																			
کوحہ		خالصی ازسکنہ																																							
نزی	۱۸	۷۰	۲	۶	۲	۲																																			
دوستان پبل و شکت																																									
اب ٹوھی	۲۰	۵۲	۲	۵	۶	۲																																			
بیہی	۵۷	۱۷۱	۲	۶	۲	۲																																			
بیاسک	۱۵	۴۴	۲	۶	۶	۲																																			
پراہو	۹	۱۹	۱	۷	۶	۲																																			
پی وشک	۱۰۷	۳۱۷	۲	۶	۲	۲																																			
جھلو	۳۴	۹۸	۱	۷	۲	۲																																			
ریگ	۱۸	۴۶	۲	۶	۲	۲																																			
زوار		خالصی ازسکنہ																																							

موقت آبادی پوشش	تأمینات اقتصادی واجتماعی							تأمینات بهداشتی و درمانی					خدمات پزشکی و دارویی							تأمینات آموزشی و فرهنگی							تأمینات عمومی			تعداد خانوار	شرح				
	کثرت تعدادی روستایی	توسعه تعدادی روستایی	انسانی	صنایع تعدادی روستایی	خانوار تعدادی روستایی	آسیبی تعدادی روستایی	بهدار تعدادی روستایی	بهدار تعدادی روستایی	ایستگاه تعدادی روستایی	تعمیر تعدادی روستایی	دسترسی تعدادی روستایی	صندوق تعدادی روستایی	بیمار تعدادی روستایی	بیمار تعدادی روستایی	سایر تعدادی روستایی	سایر تعدادی روستایی	سایر تعدادی روستایی	سایر تعدادی روستایی	سایر تعدادی روستایی	سایر تعدادی روستایی	سایر تعدادی روستایی	سایر تعدادی روستایی	سایر تعدادی روستایی	سایر تعدادی روستایی	سایر تعدادی روستایی	سایر تعدادی روستایی	سایر تعدادی روستایی	سایر تعدادی روستایی	سایر تعدادی روستایی			سایر تعدادی روستایی	سایر تعدادی روستایی		
۳۷	۳۶	۳۵	۳۴	۳۳	۳۲	۳۰	۲۹	۲۸	۲۷	۲۶	۲۵	۲۴	۲۳	۲۲	۲۱	۲۰	۱۹	۱۸	۱۷	۱۶	۱۵	۱۴	۱۳	۱۲	۱۱	۱۰	۹	۸	۷	۶	۵	۴	۳	۲	۱
10-G1					x							x		x								x			x					۲	۶	۴۴۳	۹۴	بلند و بند رخمیر	
10-C4	x	x	x	x	x	x		x		x	x											x			x	x	x	x	x	۲	۴	۲۴۲۳	۵۲۴	*	
10-C3																														۱	۷	۴۰	۷	پارو	
10-D4																						x			x					۲	۵	۲۵۹	۵۹	پل گل کنی	
10-D4																				x	x									۱	۴	۱۵۹	۳۸	پل انگور	
10-D3	x	x		x			x	x				x										x	x		x	x				۲	۵	۱۶۰۲	۳۳۴	پل شرفی	
8-E5																														۱	۷	۳۸	۷	پل بی بی	
10-E4								x																						۲	۵	۲	۱	نیاب پل	
10-B4																														۱	۷	۱۷	۵	تزیو	
10-D3																						x								۲	۷	۱۳	۲	تنک خیره	
8-G6																														۲	۶	۱	۲	تهرو خالق ازبکسه	
8-F5																						x								۲	۷	۳۳	۷	تهلاب	
10-F2																														۲	۶	۱۷	۶	جلاپی	
10-D2																															۱	۴	۷۸	۲۰	چارو
10-D4																														۱	۴	۱۲۳	۲۸	چاه صکاری	
10-G1				x																		x	x							۲	۵	۲۶۲	۴۷	چمران	
10-D2																														۲	۵	۹	۲	چاه سالار	
8-E5																														۲	۷	۳۸	۷	چوری	
10-D2																															۱	۴	۴۰۰	۸۴	درکور
8-G6																														۲	۷	۱۴	۴	دم تنک سنگره	
10-E2																														۲	۵	۴۲۳	۹۰	دمیلو	
8-F5																														۲	۷	۸۰	۱۶	دریخا	
10-G1												x																		۲	۵	۳۱۷	۷۶	سود رو	
10-H1																															۲	۵	۲	۱	شاهین دشت
10-G3																															۲	۴	۶۳	۷	شرکت کشتی سازی خلیج فارس
10-C1																														۲	۶	۷۰	۱۷	قلعه پارو	
10-F1																														۲	۵	۱۰۹	۲۶	کنسار وستانی	
10-C4																															۱	۴	۴۲	۱۴	کارگاه گچ
10-B4																															۱	۷	۱۵	۳	کوند و
10-A5									x						x	x														۱	۵	۱۸۸	۴۰	کوشک	

موقعیت	تأسیسات اقتصادی و اجتماعی										تأسیسات ارتباطی و اطلاعاتی						تأسیسات آموزشی و تفریحی						تأسیسات عمومی				نوع راهبره	جمعیت	تعداد خانوار	شرح									
	تولید	تعمیرات	تعمیرات	تعمیرات	تعمیرات	تعمیرات	تعمیرات	تعمیرات	تعمیرات	تعمیرات	تعمیرات	تعمیرات	تعمیرات	تعمیرات	تعمیرات	تعمیرات	تعمیرات	تعمیرات	تعمیرات	تعمیرات	تعمیرات	تعمیرات	تعمیرات	تعمیرات	تعمیرات	تعمیرات					تعمیرات	تعمیرات							
۳۷	۳۶	۳۵	۳۴	۳۳	۳۲	۳۱	۳۰	۲۹	۲۸	۲۷	۲۶	۲۵	۲۴	۲۳	۲۲	۲۱	۲۰	۱۹	۱۸	۱۷	۱۶	۱۵	۱۴	۱۳	۱۲	۱۱	۱۰	۹	۸	۷	۶	۵	۴	۳	۲	۱			
10-C1	x					x		x		x											x	x														کهورستان			
10-C2																							x													کسه			
10-E2															x							x														کل منلی			
10-F1																						x	x													کشارزیر			
10-F1				x	x		x																	x	x											کشاربالا			
10-F1	x																																			کشارسرگپ			
10-E1																																				خاللی ازسکنه			
10-G1																																				گجو			
10-F2								x	x																											گربند			
10-F3																																					کچین بالا		
10-D2																																					کچین پائین		
10-C4			x			x																															گری شیخ		
10-E2																																					لشتقان		
8-F5																																					لالتهان		
8-E5																																					مغدان		
10-F2																																					مورو		
10-C4																																					صنغ احمد		
10-D1																																					منغ جت		
																																					نیمه کار		
4-D4																																							درهستان درآگاه
4-D5	x					x	x	x	x																													باکان	
4-E3																																						باینوج	
4-D6																																						بافات	
4-F1																																						بشته زهارت	
4-E3																																						بچه	
4-F6																																						بیدوشه	
4-D3																																						نیل محمدخانی	
4-D4																																						ننگ قوچان	
4-D6																																						ننگ صالحی	
																																						تیراندازی	


نوعیت	تأسیسات اقتصادی و اجتماعی										تأسیسات ارتباطی و مخابراتی										تأسیسات آموزشی و مذهبی										تأسیسات عمومی										نوع آبگرمی	نوع آبگرمی طبیعی	نوع آبگرمی آلودگی	نوع آبگرمی آلودگی	تعداد خانوار	شرح
	تولید انرژی	تولید برق	تولید آبگرمی	تولید آب سرد	تولید آب سرد	تولید آب سرد	تولید آب سرد	تولید آب سرد	تولید آب سرد	تولید آب سرد	تولید آب سرد	تولید آب سرد	تولید آب سرد	تولید آب سرد	تولید آب سرد	تولید آب سرد	تولید آب سرد	تولید آب سرد	تولید آب سرد	تولید آب سرد	تولید آب سرد	تولید آب سرد	تولید آب سرد	تولید آب سرد	تولید آب سرد	تولید آب سرد	تولید آب سرد	تولید آب سرد	تولید آب سرد	تولید آب سرد	تولید آب سرد															
۳۷	۳۶	۳۵	۳۴	۳۳	۳۲	۳۱	۳۰	۲۹	۲۸	۲۷	۲۶	۲۵	۲۴	۲۳	۲۲	۲۱	۲۰	۱۹	۱۸	۱۷	۱۶	۱۵	۱۴	۱۳	۱۲	۱۱	۱۰	۹	۸	۷	۶	۵	۴	۳	۲	۱										
4-E1																																				چاه کسور										
4-E6																																				چاه شور										
4-E2	x	x			x	x	x																												چشمه های بالا											
4-E3																																			چشمه های پائین											
4-D4																																			حاجی آباد رنگ صالحی											
4-E3																																			حسین آباد											
4-G1																																			حسن آباد											
4-E3																																			خد ادا ی											
5-D1																																			خونه ووز											
4-B5																																			خوشن آباد											
4-D4																																			خیرآباد											
4-D6	x																																		درآگاه											
4-F6																																			دره شهر											
4-C5																																			دشتوشه											
4-C5																																			دستان بالا											
4-B5																																			ده نو											
4-C5	x																																		دستان پائین											
5-E1																																			رزدر											
4-D6																																			سرگزخضرفا + کلینو											
4-B5																																			سیران											
4-E2																																			سه شاخ											
4-D3																																			صالح آباد											
4-F3																																			عباس آباد											
4-E4																																			علی آباد شاهوران											
4-B5																																			فخرآباد											
4-D6																																			قلا توشه											
4-D4																																			قلا توشه صالحی											
4-E4	x	x																																	کشکوشه											
4-D6																																			کله اشتری											
4-D4																																			کپه											

موقعیت	تأسیسات اقتصادی و اجتماعی										تأسیسات تفریحی و اداری								تأسیسات آموزشی و مذهبی							تأسیسات عمومی				نوع راه‌ها	نوع آب‌دهی	نوع آب‌دهی طبیعی	نوع آب‌دهی دیگر	جمعیت	تعداد خانوار	شرح		
	تأسیسات آب‌دهی	تأسیسات برق	تأسیسات گاز	تأسیسات آب‌گرم	تأسیسات آب‌سرد	تأسیسات آب‌سبز	تأسیسات آب‌سرمه	تأسیسات آب‌سرمه	تأسیسات آب‌سرمه	تأسیسات آب‌سرمه	تأسیسات آب‌سرمه	تأسیسات آب‌سرمه	تأسیسات آب‌سرمه	تأسیسات آب‌سرمه	تأسیسات آب‌سرمه	تأسیسات آب‌سرمه	تأسیسات آب‌سرمه	تأسیسات آب‌سرمه	تأسیسات آب‌سرمه	تأسیسات آب‌سرمه	تأسیسات آب‌سرمه	تأسیسات آب‌سرمه	تأسیسات آب‌سرمه	تأسیسات آب‌سرمه	تأسیسات آب‌سرمه	تأسیسات آب‌سرمه	تأسیسات آب‌سرمه	تأسیسات آب‌سرمه	تأسیسات آب‌سرمه								تأسیسات آب‌سرمه	تأسیسات آب‌سرمه
۴۷	۳۶	۳۵	۳۴	۳۳	۳۲	۳۱	۳۰	۲۹	۲۸	۲۷	۲۶	۲۵	۲۴	۲۳	۲۲	۲۱	۲۰	۱۹	۱۸	۱۷	۱۶	۱۵	۱۴	۱۳	۱۲	۱۱	۱۰	۹	۸	۷	۶	۵	۴	۳	۲	۱		
4-F3																																					کوکان	
4-D4																																					کوکان کتکوتیه	
4-F6																																					گلزار	
4-E4																																					گرمشک	
4-F4																																					محمدآباد	
4-E2																																					موروشه	
4-E4																																					مهرآران	
4-B5																																					مهرگان	
4-D6																																					نهدون	
4-F6																																					نی زار	
																																						درستان سورک
16-B1									۱																													آر مک
14-D6																																						پتروشکی
14-D6																																						تیراندگان
14-D6																																						چوهل درك
14-D6																																						جمعه ای
16-C1																																						چنانلی
16-C2																																						راوانی
16-D1																																						رحیم صغ
14-C6																																						زهیری کار
16-D1																																						سپهرکی
16-C1																																						سورج‌آه
14-D6																																						سورک
16-B1																																						شمیرکن
16-D1																																						شمشی
16-C2																																						عمد
16-C1																																						قندهار
14-D6																																						کریلا
14-D6																																						کرمی

موقعیت	تأسیسات اقتصادی و اجتماعی								تأسیسات ارتباطی داخلی					خدمات پزشکی و اداری					تأسیسات آموزشی و تفریحی							تأسیسات عمومی					تعداد خانوار	شرح		
	تولید	تعمیرات	سفر	تفریح	سفر	تفریح	سفر	تفریح	تولید	تعمیرات	سفر	تفریح	سفر	تفریح	سفر	تفریح	تولید	تعمیرات	سفر	تفریح	سفر	تفریح	تولید	تعمیرات	سفر	تفریح	سفر	تفریح	تولید	تعمیرات			سفر	تفریح
آبادی درهشت	آبادی درهشت	آبادی درهشت	آبادی درهشت	آبادی درهشت	آبادی درهشت	آبادی درهشت	آبادی درهشت	آبادی درهشت	آبادی درهشت	آبادی درهشت	آبادی درهشت	آبادی درهشت	آبادی درهشت	آبادی درهشت	آبادی درهشت	آبادی درهشت	آبادی درهشت	آبادی درهشت	آبادی درهشت	آبادی درهشت	آبادی درهشت	آبادی درهشت	آبادی درهشت	آبادی درهشت	آبادی درهشت	آبادی درهشت	آبادی درهشت	آبادی درهشت	آبادی درهشت	آبادی درهشت	آبادی درهشت	آبادی درهشت	آبادی درهشت	آبادی درهشت
۶-B6																																	۴۷	زاگین
8-H1																																	۴۳	زیارت
6-D6																																	۱۶	سیخوران علیا
9-B1																																	۲۱	سیخوران سفلی
9-D2																																	۱۶	سرخاه
9-D3																																	۵	سرگودار
9-D3																																	۵	سرگم
9-F2																																	۲۵	سلسرد
9-C1																																	۲۱	سرخ
9-B1																																	۱۱۵	سیاهو
9-D3																																	۴۴	شهبرو
8-H2																																	۳۶	شورابی
9-C1																																	۴۲	طیفکان
9-C1																																	۲۵	فرح آباد
8-H1																																	۲	فاریاب
9-C1																																	۲۰	فورخوج
8-H1																																	۱۱۱	قطب آباد
9-D3																																	۱۲	قلم
9-E2																																	۲۶	کدوجان
9-C1																																	۲	کتوتیبه
9-C1																																	۱۷	کروگان
9-B1																																	۴۳	کوه و
8-H2																																	۱۳	کوه آرمان
9-D2																																	۴	گدارکوت
9-A2																																	۷	گیشان غربی
9-A2																																	۴	گرگ
9-A1																																	۶	گوجهنک
9-C4																																	۹	گرمو
9-B4																																	۱۱	گسارند
9-C3																																	۱۱	گاش

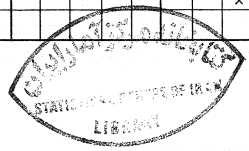
کتابخانه
مجلس شورای اسلامی بندرعباس
شماره ثبت کتابخانه: ۵۹۸۸
تاسیس: ۱۳۵۷

موقت	آب دبی	تأسیسات اقتصادی واجتماعی						تأسیسات ارتباطی اتحافی					خدمات پزشکی و اداری				تأسیسات آموزشی و فرهنگی							تأسیسات عمومی					وضع آب های طبیعی	وضع آب های آلوده	جمعیت	تعداد خانوار	شرح				
		کشت	توسعه	معمولی	معمولی	معمولی	معمولی	بست	بست	بست	بست	بست	بست	بست	بست	بست	بست	بست	بست	بست	بست	بست	بست	بست	بست	بست	بست	بست									
۳۷	۳۱	۳۵	۳۴	۳۳	۳۲	۳۱	۳۰	۲۹	۲۸	۲۷	۲۶	۲۵	۲۴	۲۳	۲۲	۲۱	۲۰	۱۹	۱۸	۱۷	۱۶	۱۵	۱۴	۱۳	۱۲	۱۱	۱۰	۹	۸	۷	۶	۵	۴	۳	۲	۱	
9-D2																			x										۱	۷	۶	۲۵	۴	گهرو			
9-D3																			x										۱	۶	۶	۱۲	۳	گلستان			
8-H1		x																				x	x	x					۱	۵	۲	۴۹۴	۹۷	گهره			
9-D2																			x	x									۱	۶	۴	۴۳	۱۳	ماشکار			
6-E6																													۱	۷	۲	۴۶	۱۰	مزرعه مهرد بهار			
9-C3																			x										۱	۵	۶	۷۵	۱۸	مهی			
9-C3																			x										۱	۶	۶	۹۱	۱۵	مزارکو			
9-D1																			x	x									۱	۷	۲	۲۹۹	۶۷	ماشاری			
6-D6																													۱	۷	۲	۱۲۵	۲۹	مزرعه چاه مشتک			
9-C1																											x		۱	۶	۲	۱۱۹	۲۳	موران			
8-H2																			x										۲	۷	۶	خالص از سنگه		محمد آباد			
8-H1																													۱	۷	۶	۲۲	۴	موران			
8-H1																			x										۱	۵	۲	۶۳	۱۲	ناتردان			
8-G1																			x	x									۱	۵	۲	۵۴	۱۱	نارگان			
6-E6																			x										۱	۷	۶	۶۱	۱۳	نامدر			
9-C1																			x										۱	۷	۲	۵۰	۱۰	نهبنگان			
9-D1																													۱	۷	۲	۳۳	۸	هزارنا			
									۱					۱																							
13-E6																												۲									
13-E5																			x									x		۲	۶	۲	۷۹	۲۵	پنهان		
13-E5																			x										۱	۷	۶	۲۱	۷	پلکی			
13-F4																			x		x	x							۱	۷	۲	۱۶	۴	بهباشانی کنده			
15-D1																													۲	۶	۲	۴۲	۱۰	تار			
13-F5																													۱	۷	۲	۴۶	۹	تهت کن			
15-F1																				x									۲	۶	۲	۷۱	۲۱	جگین			
13-D4																													۱	۷	۲	۱۲۳	۳۹	جگین بالا			
13-E5																													۱	۶	۶	۱۷	۴	حصار			
13-F3																													۱	۷	۶	۴	۱	د سگی			
13-F3																													۱	۷	۲	۳	۱	د بزو			
13-E5																													۱	۷	۶	۱۳	۳	د وگوران			



موقعیت	تأسیسات اقتصادی و اجتماعی								تأسیسات ارتباطی و اتصالاتی								تأسیسات آموزشی و فرهنگی								تأسیسات عمومی						نوع آب‌های آلوده (کلر، آلودگی طبیعی)	تعداد خانوار	شرح				
	کثرت آب‌های آلوده در سطح	تعداد آلودگی	تعداد آلودگی	تعداد آلودگی	تعداد آلودگی	تعداد آلودگی	تعداد آلودگی	تعداد آلودگی	تعداد آلودگی	تعداد آلودگی	تعداد آلودگی	تعداد آلودگی	تعداد آلودگی	تعداد آلودگی	تعداد آلودگی	تعداد آلودگی	تعداد آلودگی	تعداد آلودگی	تعداد آلودگی	تعداد آلودگی	تعداد آلودگی	تعداد آلودگی	تعداد آلودگی	تعداد آلودگی	تعداد آلودگی	تعداد آلودگی	تعداد آلودگی										
۲۷	۳۶	۳۵	۳۴	۳۳	۳۲	۳۱	۳۰	۲۹	۲۸	۲۷	۲۶	۲۵	۲۴	۲۳	۲۲	۲۱	۲۰	۱۹	۱۸	۱۷	۱۶	۱۵	۱۴	۱۳	۱۲	۱۱	۱۰	۹	۸	۷	۶	۵	۴	۳	۲	۱	
9-F3																																				پشمویی	
9-F5																			x																	پشتکوه	
9-E5																																				بهرچیلی	
9-F4									x																											تخت	
11-E1																					x															خالی ازسبک	
11-E1																																				تحتکاش	
11-E1																																				تمون مله	
11-E1																																				تمون آشور	
11-E1																																				تمون محمدشاهی	
11-E1																																				تلخخانه	
9-F6																																				نوح	
9-E3																																				جغان	
9-F5									x																											جلابی	
9-H5																																				جاه خرك	
9-F4	x																																			جاهستان	
9-F5																																					جاه مهدی طوبی
9-F5																																					جاه علی
9-G5																																					جاه پس
9-F5																																					جاه عالی
9-D6																																					چونج
9-G5																																					چیل گری
9-E6																																					جاه نعله
11-E1																																					حاجی آباد
9-G6																																					حسن لنگی
9-G6																																					حسین آباد
11-F1																																					خرگی
9-D5																																					خورچاه
9-E5																																					خورقاسی
9-F5																																					درتوجان
9-F3																																					درکلات
11-E1																																					دور

موقعیت	تأمینات اقتصادی واجتماعی										تأمینات ترابری اتفالی					خدمات پزشکی و دارویی					تأمینات آموزشی و فرهنگی					تأمینات عمومی					تعداد خانوار	شرح				
	آبادی	تولید	انرژی	آب و برق	تعمیرات	سازمان	فرهنگ	تعمیرات	تعمیرات	تعمیرات	تعمیرات	تعمیرات	تعمیرات	تعمیرات	تعمیرات	تعمیرات	تعمیرات	تعمیرات	تعمیرات	تعمیرات	تعمیرات	تعمیرات	تعمیرات	تعمیرات	تعمیرات	تعمیرات	تعمیرات	تعمیرات	تعمیرات	تعمیرات			تعمیرات			
۳۷	۳۶	۳۵	۳۴	۳۳	۳۲	۳۱	۳۰	۲۹	۲۸	۲۷	۲۶	۲۵	۲۴	۲۳	۲۲	۲۱	۲۰	۱۹	۱۸	۱۷	۱۶	۱۵	۱۴	۱۳	۱۲	۱۱	۱۰	۹	۸	۷	۶	۵	۴	۳	۲	۱
11-E1																																			دورگ	
9-F6																																			دل بودن	
9-D6																																			دهنو	
11-F1																																			ذرت	
9-F6																																			ریکو	
9-H5					x																														زمین سنگ	
9-F3																																				زنبق
9-E5							x		x																										زیارت	
9-G4							x																												زهرکی	
9-G4																																			سربک	
9-G4						x																													سرسماد	
9-H4																																			سوزه	
9-H4						x																													سرخنگی	
9-H4																																			سوزه خاروک	
9-H4																																			سوزه گهوزان	
9-F4																																			سردره	
9-F3																																			سربک	
9-F4																																			سرچاهون	
9-F4																																			سرکاشون	
9-E6																																				سرچیل
9-G4																																			سرکم	
9-H4																																				سنسولین
9-G3																																				سنخرو
9-G3																																			سلولم	
9-F5						x			x																											سهدآباد
9-H3																																				سهاه کبوده خارود
9-H4																																				سهرابی
9-F5																																				شا ه عوضی
9-G4						x			x	x																										شمیل
9-G5																																				شهوآران



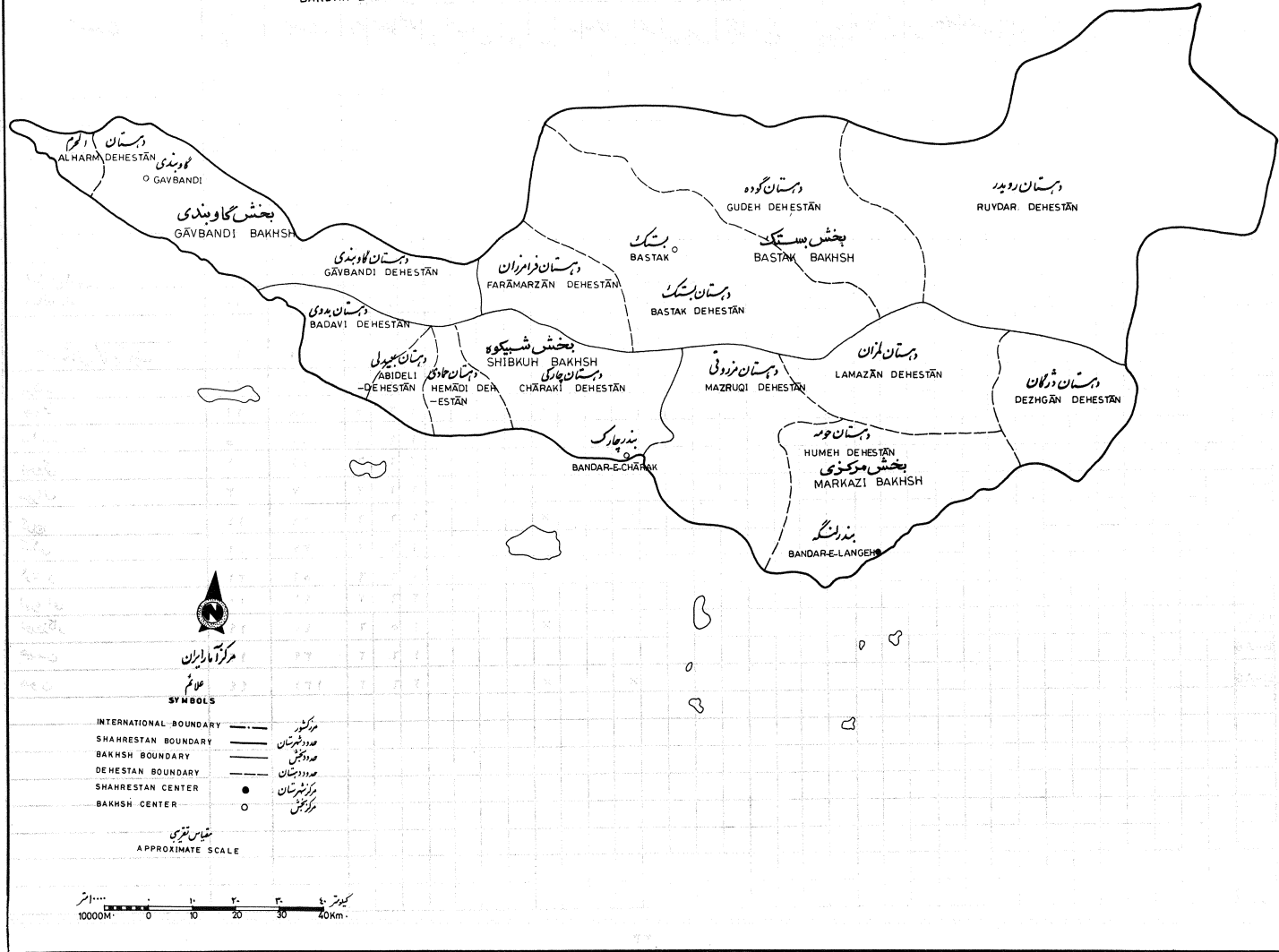
مرکزیت	تأسیسات اقتصادی و اجتماعی										تأسیسات ارتباطی و آموزشی							تأسیسات عمومی			تعداد خانوار	شرح															
	آب و برق	تولید	تولید	تولید	تولید	تولید	تولید	تولید	تولید	تولید	تولید	تولید	تولید	تولید	تولید	تولید	تولید	تولید	تولید	تولید			تولید														
۳۷	۳۶	۳۵	۳۴	۳۳	۳۲	۳۱	۳۰	۲۹	۲۸	۲۷	۲۶	۲۵	۲۴	۲۳	۲۲	۲۱	۲۰	۱۹	۱۸	۱۷	۱۶	۱۵	۱۴	۱۳	۱۲	۱۱	۱۰	۹	۸	۷	۶	۵	۴	۳	۲	۱	
8-F1																																۱۷	۵	۵۳	۱۱	کوه باز	
8-E2	X																															۱۵	۲	۱۵۰	۳۴	کهنک	
8-H5																			X													۱۵	۲	۵۰	۱۲	گرد	
8-E4																																۱۷	۶	خالی از سبک		کاوینز	
8-F3																																۱۵	۲	۷۴	۱۳	گرتب	
8-F2	X																															۱۵	۲	۲۴	۶	گلدنو	
5-G6																																۱۷	۵	۱۱	۳	گوارچرم	
5-F6																																۱۶	۲	۱۱۶	۲۹	گرو	
8-E4																			X													۲۵	۲	۲۳۳	۴۴	لاور	
8-F3						X																										۱۵	۲	۶۸۲	۱۴۱	مارم	
8-F4																																۱۷	۲	۶۰	۱۱	مزره	
8-D1																																۱۷	۲	۴۵	۱۳	مورک	
8-F2	X																															۱۶	۲	۹	۲	منگوه	
9-A3																			X													۱۵	۲	۶۲	۱۲	مزره	
8-H3																																۲۴	۵	خالی از سبک		ملك خوارزمی	
8-G5																																۱۷	۲	۷۱	۱۲	هورمورد رها	
8-H5																																۱۵	۲	۱۴۹	۲۶	هورمورد رها	
	۸			۱	۱۰	۴	۱۵	۶	۲		۱	۶		۳	۱	۲	۲۳	۵	۱۰					۲۴	۴	۳	۲								۹۵۲۷	۲۰۴۲	درستان فارغان
5-G4						X															X											۱۵	۲	۲۷۰	۵۳	باغات	
5-H5																																۱۵	۲	۵۸	۱۲	برود	
6-B6											X																					۱۷	۲	۹۰	۱۶	برجهر	
6-B5																																۲۵	۲	۶۷	۱۰	بسته	
6-A5						X													X	X	X											۱۷	۶	۳۳۰	۷۲	بخوان	
6-A5																																۱۷	۴	۱۳	۲	بتدن	
5-H4																																۱۶	۲	۱۷۰	۳۷	بتاب	
6-B4																				X												۱۵	۲	۱۰۷	۲۴	بندکوه	
5-G5																																۱۵	۲	۶۹	۱۵	پرغابین	
6-A4																																۲۵	۴	۴۰	۶	پشته چهل	
5-G5																				X												۱۵	۲	۱۰۹	۲۸	تل مرا	

شرح	تعداد خانوار	جمعیت	نوع راهبردی			تأسیسات عمومی				تأسیسات آموزشی و فرهنگی					تأسیسات اجتماعی و اقتصادی					موقعیت																		
			آب و برق	گاز	تلفن	سرایان	مدرسه	سازمان	سازمان	سازمان	سازمان	سازمان	سازمان	سازمان	سازمان	سازمان	سازمان	سازمان	سازمان		سازمان																	
۱	۲	۳	۲	۵	۶	۷	۸	۹	۱۰	۱۱	۱۲	۱۳	۱۴	۱۵	۱۶	۱۷	۱۸	۱۹	۲۰	۲۱	۲۲	۲۳	۲۴	۲۵	۲۶	۲۷	۲۸	۲۹	۳۰	۳۱	۳۲	۳۳	۳۴	۳۵	۳۶	۳۷		
تی در	۶۳	۳۱۲	۶	۷	۸																																	
چاله حیدر	۹	۴۹	۲	۳	۴																																	
چرمه		خالی از سبکه	۴	۵	۶																																	
خاشین	۱۶۱	۸۰۱	۲	۳	۴																																	
خرسین	۱۴	۶۵	۲	۳	۴																																	
خرسین	۱	۸	۴	۵	۶																																	
دهته میمند	۳۶	۱۷۵	۲	۳	۴																																	
رحیم آباد		خالی از سبکه	۲	۳	۴																																	
ریز		خالی از سبکه	۶	۷	۸																																	
راشیز	۱۶	۶۶	۲	۳	۴																																	
زمین سیاه	۵۶	۲۵۱	۲	۳	۴																																	
سردر	۷۷	۳۸۴	۲	۳	۴																																	
سهروشه	۱۵۷	۷۱۹	۲	۳	۴																																	
سرگرو	۹	۵۴	۲	۳	۴																																	
سرمنند	۹۴	۳۷۴	۲	۳	۴																																	
سپاهک	۱۳۶	۶۲۷	۲	۳	۴																																	
شاهرود	۴۶	۲۳۱	۲	۳	۴																																	
شعل بالا	۱۳۸	۶۵۹	۲	۳	۴																																	
فارغان	۱۸۲	۸۱۱	۲	۳	۴																																	
خرنوبه		خالی از سبکه	۴	۵	۶																																	
قلعه سنک	۲	۷	۴	۵	۶																																	
کشتروخانه	۷۵	۳۱۳	۲	۳	۴																																	
کوفین	۳۵	۱۶۰	۲	۳	۴																																	
کهنج	۱۱	۵۴	۲	۳	۴																																	
کهنج	۱	۴	۲	۳	۴																																	
گوزره	۸	۳۹	۲	۳	۴																																	
مزدوع	۱۵	۶۶	۲	۳	۴																																	
مردوشه	۳	۱۳	۴	۵	۶																																	
مرزبه دق آشکابا	۸۹	۳۷۵	۲	۳	۴																																	
مرزبه	۵۶	۲۵۶	۲	۳	۴																																	

موقعیت	تأسیسات اقتصادی و اجتماعی										تأسیسات ترابری و اتصالاتی					خدمات پزشکی و آموزشی					تأسیسات آموزشی و مذهبی					تأسیسات عمومی					تعداد خانوار	شرح				
	انرژی	آب و برق	تعمیرات	تعمیرات	تعمیرات	تعمیرات	تعمیرات	تعمیرات	تعمیرات	تعمیرات	تعمیرات	تعمیرات	تعمیرات	تعمیرات	تعمیرات	تعمیرات	تعمیرات	تعمیرات	تعمیرات	تعمیرات	تعمیرات	تعمیرات	تعمیرات	تعمیرات	تعمیرات	تعمیرات	تعمیرات	تعمیرات	تعمیرات	تعمیرات						
۳۷	۳۶	۳۵	۳۴	۳۳	۳۲	۳۱	۳۰	۲۹	۲۸	۲۷	۲۶	۲۵	۲۴	۲۳	۲۲	۲۱	۲۰	۱۹	۱۸	۱۷	۱۶	۱۵	۱۴	۱۳	۱۲	۱۱	۱۰	۹	۸	۷	۶	۵	۴	۳	۲	۱
6-B6																																				مورنو
6-B4	x				x	x	x																													میمند
6-A5																																				ناصرآباد
6-B5																																				نارمند
6-B4																																				نساء
6-B4																																				نظام آباد
6-C6																																				هماك پائین
6-C6																																				هماك بالا
																																				دوستان کابریکیت
13-H5																																				پرکوه
15-H1																																				جهلا
15-G1																																				داربست
15-H1																																				زیروی
16-A2																																				سوراف
13-H6																																				کرفج
13-H6																																				ککی
13-H6																																				گرندو
13-H6																																				لیره ای
13-H6																																				نوروزگار
14-A6																																				همین
14-A6																																				هون

نقشه شهرستان بندرانگه به تفکیک بخش و دهستان

BANDAR-E-LANGEH SHAHRESTĀN-BY RELATED BAKHSHS AND DEHĀSTĀNS.

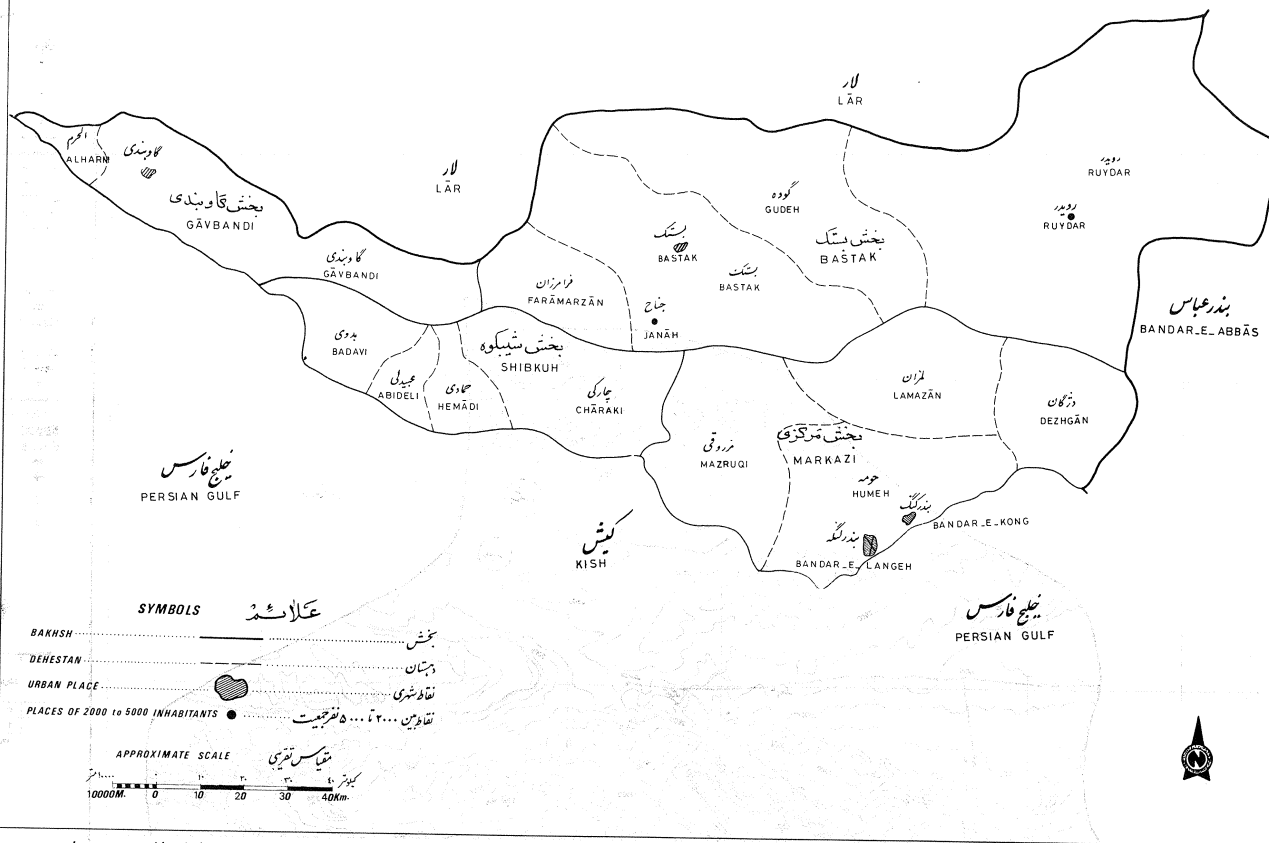


نقشه شهرستان بندرلنگه به تفکیک دهستانها، نقاط شهری و نقاط بین ۲۰۰۰ تا ۵۰۰۰ نفر جمعیت (سرشماری آبادان ماه ۱۳۵۵)

BANDAR-E-LANGEH SHAHRESTĀN - BY DEHESTĀNS, URBAN PLACES AND PLACES OF 2000 TO 5000 INHABITANTS, November 1976

No 2

شماره ۲



SYMBOLS **علامت‌ها**

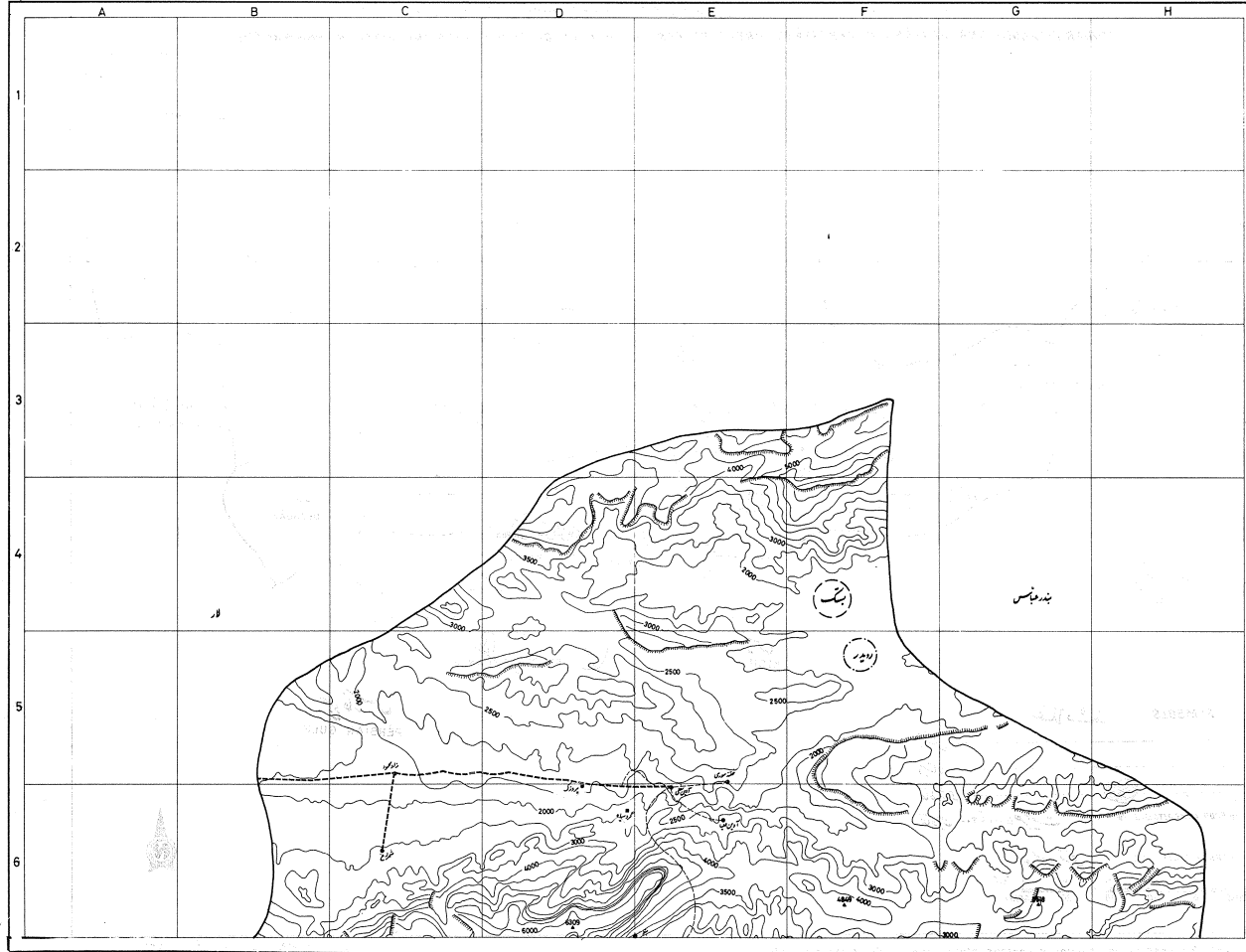
BAKHSH	بخش
DEHESTAN	دهستان
URBAN PLACE	نقاط شهری
PLACES OF 2000 TO 5000 INHABITANTS	نقاط بین ۲۰۰۰ تا ۵۰۰۰ نفر جمعیت

APPROXIMATE SCALE **مقیاس تقریبی**

10000M 0 10 20 30 40Km

*go scale maps of this shahrestan showing dehestans, places and roads at the time of the National Census of Population and Housing, November 1976, may be purchased from the Statistical Centre of Iran

نقشه‌های این شهرستان، مقیاس بزرگتر شامل دهستانها، دوات و راههای موجود در زمان سرشماری عمومی کشور (آبان ماه ۱۳۵۵) می‌باشد از مرکز آمار ایران قابل خریداری است.



شهرستان بندرلنگ
کرمانشاه ایران

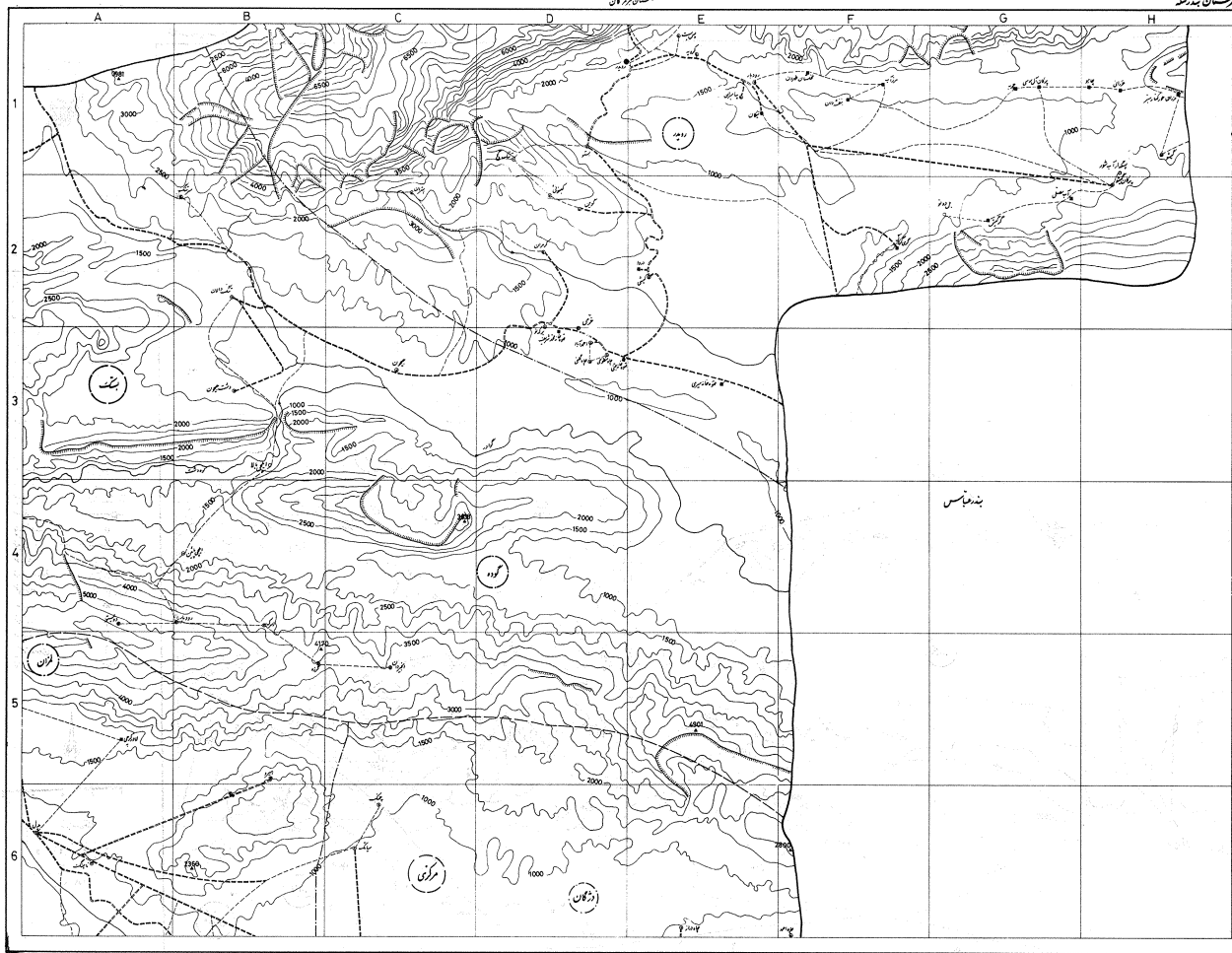
کدام

- شهر
- تاریخ ۱۳۰۰ هـ ق
- آبشار
- کوهستان
- کوه بزرگوار
- پناه
- کلبور
- حد شهرستان
- حد دهستان
- حد دهستان
- شماره
- جاده آسفالت
- جاده آسفالته
- جاده خاکی آسپاده
- جاده خاکی
- راه آبی
- قنات
- نهر
- رودخانه
- نهر آبی
- سین
- سنگ
- مادر قنات
- زیچگی
- قندار
- شماره آب
- خار
- کلیه‌چکان
- سد
- فرهنگ
- آب و برق
- پانکھ‌نکادری
- خ

۰ ۱ ۲ ۳ ۴ ۵

۱	۲	۳	۴
۱	۲	۳	۴

۱۳۸۸ هـ ق

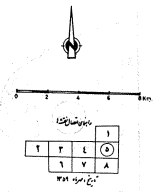


مختصات

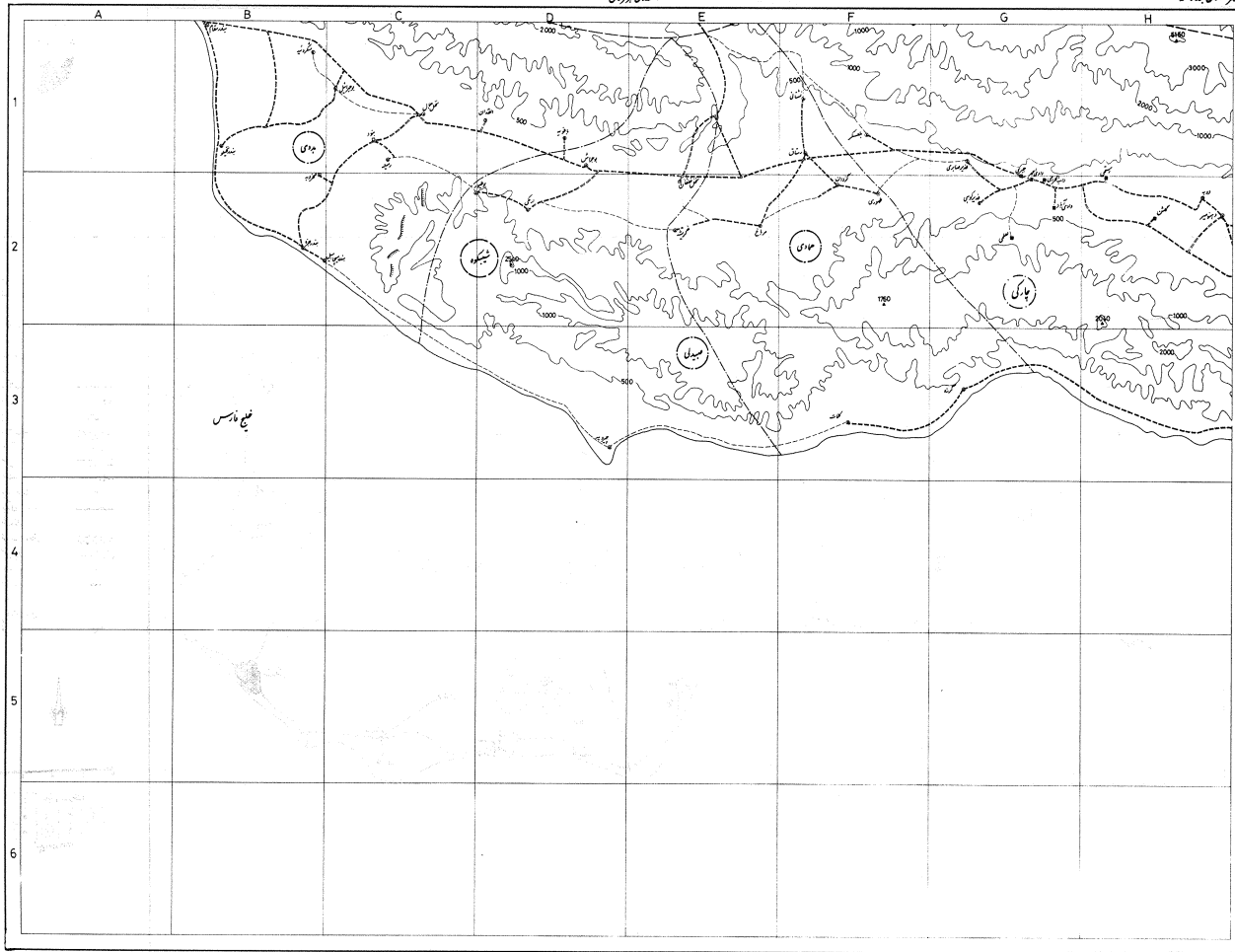


مقیاس

- مقیاس: 1:50,000
- راه آسفالته
- راه خاکی
- راه خاکی بزرگراه
- پل
- راه‌آهن
- راه‌آهن سبیل
- راه‌آهن بزرگراه
- راه‌آهن غیرسبیل
- راه‌آهن مس
- راه‌آهن سنگ
- راه‌آهن چاه
- راه‌آهن کشتی
- راه‌آهن نفت
- راه‌آهن گاز
- راه‌آهن برق
- راه‌آهن آب
- راه‌آهن آبگرم
- راه‌آهن آبگرم
- راه‌آهن آبگرم
- راه‌آهن آبگرم
- راه‌آهن آبگرم



مختصات: ۳۳° ۳۴' ۳۰''




شماره ۱۰۰۰
کتابخانه ملی ایران



مقیاس

- شمال
- مقیاس ۱:۵۰,۰۰۰
- کتابخانه ملی ایران
- بایگ ملی ایران
- مرز استانی
- جاده
- راه آهن
- رودخانه
- سد
- چاه
- برج آب
- خط انتقال انرژی
- خط تلفن
- کابل تلویزیون
- سیستم فاضلاب
- خط انتقال گاز
- ایستگاه راه آهن
- فرودگاه
- بندر
- بندر کوه
- جزیره



۱	۲	۳	۴	۵	۶
۱	۲	۳	۴	۵	۶
۱	۲	۳	۴	۵	۶
۱	۲	۳	۴	۵	۶
۱	۲	۳	۴	۵	۶
۱	۲	۳	۴	۵	۶

تاریخ تصویب: ۱۳۹۱

شرح	تعداد خانوار	جمعیت	نوع آبادی		وضع		تأسیسات عمومی										تأسیسات آموزشی و تفریحی						تأسیسات زیارتی و اجتماعی						تأسیسات اقتصادی و اجتماعی					موقعیت					
			آبادی روستا	آبادی شهر	برق	آب و گاز	آب و گاز	تلفن	سفر	تفریح	کتابخانه	سینما	تئاتر	سایر	سایر	سایر	سایر	سایر	سایر	سایر	سایر	سایر	سایر	سایر	سایر	سایر	سایر	سایر	سایر										
شهرستان بندرلنگه	۱۴۷۵۵	۷۳۹۹۱	۲	۳	۶	۵	۷	۸	۹	۱۰	۱۱	۱۲	۱۳	۱۴	۱۵	۱۶	۱۷	۱۸	۱۹	۲۰	۲۱	۲۲	۲۳	۲۴	۲۵	۲۶	۲۷	۲۸	۲۹	۳۰	۳۱	۳۲	۳۳	۳۴	۳۵	۳۶	۳۷		
دوستان اکرم	۴۱۴	۲۳۹۹																																					
اکبری	۲۲	۱۱۱			۲	۵																																	
پاسگاه تین	خانوار	دستجمعی			۲	۶																																	
تمبوچنیوی	۲۲	۱۱۹			۲	۵																																	
تمبوشالی	۲۷	۱۴۸			۲	۵																																	
سرمش	۵۵	۳۲۶			۲	۵																																	
غورزه	۴۳	۲۷۸			۲	۴																																	
فارسی	۲۸	۱۸۱			۲	۵																																	
کوشکنار	۲۱۷	۱۲۳۶			۲	۵																																	
دوستان بردی	۴۱۸	۲۰۰۴																																					
آفندان	۹	۵۵			۲	۶																																	
بندر مقام	۲۰۴	۹۴۳			۲	۵																																	
بندر خیلو	۳۵	۱۲۹			۲	۵																																	
باغویه	۱۳	۸۱			۲	۵																																	
بوجبرائیل	۳۱	۱۶۵			۲	۵																																	
بندر رجزه	۳	۱۴			۲	۶																																	
بندر رمچاهیل	۱۳	۴۶			۲	۶																																	
بنود	خالی از سکنه				۲	۵																																	
رميله	۱۸	۱۰۰			۲	۵																																	
شکرويه	۳۱	۱۴۱			۲	۵																																	
مخرويه	۱۰	۵۲			۲	۵																																	
نخل جمال	۵۱	۲۷۸			۲	۵																																	
دوستان بيشک	۳۰۲۵	۱۴۸۴۶																																					
آسو	۱۶	۸۸			۶	۶																																	
اشگفت سياه	۷	۳۷			۲	۷																																	
احمد آباد	۱	۱۰			۴	۵																																	
بار	۱۷	۵۵			۲	۶																																	

موقت	تأسیسات اقتصادی واجتماعی																				جمعیت	تعداد خانوار	شرح	
	آموزش عالی	آموزش متوسط	آموزش ابتدایی	تفریح و تفریح	سفر	کتابخانه	کانون فرهنگی	سازمان	کانون فرهنگی	کانون فرهنگی	کانون فرهنگی	کانون فرهنگی	کانون فرهنگی	کانون فرهنگی	کانون فرهنگی	کانون فرهنگی	کانون فرهنگی	کانون فرهنگی	کانون فرهنگی	کانون فرهنگی				کانون فرهنگی
۳۷																						۳	۲	۱
4-B5	x	x	x	x	x	x	x	x	x	x	x	x	x	x	x	x	x	x	x	x	x	۴۱۷۷	۷۴۶	بهرستک
4-F6																						۱۰۹	۲۷	بردر بار
4-B5																						۳۸	۱۰	تلخ اطهر
4-B6	x	x	x	x	x	x	x	x	x	x	x	x	x	x	x	x	x	x	x	x	x	۳۰	۸	نخت گرو
4-F5																						۳۳۲۷	۶۸۱	جناح
4-D5																						۱۵	۴	چارون
4-G5																						۱۳۱	۲۶	چاله
4-G5																						۱۱	۲	خازی
4-G5																						۳۰	۸	خست
4-G5																						۱۲	۲	خیس
4-B5																						۲۴	۹۴	خلوص
4-A4																						۲۵	۷۹	فاریاب
4-F6																						۱۶	۱۴	گنارزد
4-F6																						۱۷	۵	کوران
4-G5																						۱۶	۷	کرمضوان
4-A4																						۲۵	۲۶۱	کوهیچ
4-D5																						۱۶	۷	کوردان
4-D5																						۲۵	۲۶۴	کوگرد
4-A6	x																					۱۵	۱۳۳	کهنویه
4-B6																						۱۴	۷	گوجین
4-D5																						۲۶	۲۳	گریند
4-B4																						۲۴	۳۸	گوتاب
3-H4																						۲۷	۷	گره کوه
4-F5																						۴۳۸	۱۰۹	لا ورعلیا
4-B5																						۱۶	خانوار	مهران
3-G4																						۲۷	۷۴	متیسان گره کوه
4-F5																						۱۷	۵	وازدن
4-D5																						۱۷۱۴	۳۴۳	هرنگ

موقعیت	تأسیسات اقتصادی و اجتماعی										تأسیسات ارتباطی و اجتماعی							تأسیسات آموزشی و مذهبی							تأسیسات عمومی					نوع راهبه وضع	تعداد	شرح							
	آبادی	کثرت آبادی	توسعه آبادی	توسعه آبادی	توسعه آبادی	توسعه آبادی	توسعه آبادی	توسعه آبادی	توسعه آبادی	توسعه آبادی	توسعه آبادی	توسعه آبادی	توسعه آبادی	توسعه آبادی	توسعه آبادی	توسعه آبادی	توسعه آبادی	توسعه آبادی	توسعه آبادی	توسعه آبادی	توسعه آبادی	توسعه آبادی	توسعه آبادی	توسعه آبادی	توسعه آبادی	توسعه آبادی	توسعه آبادی	توسعه آبادی	توسعه آبادی										
۳۷	۳۶	۳۵	۳۴	۳۳	۳۲	۳۱	۳۰	۲۹	۲۸	۲۷	۲۶	۲۵	۲۴	۲۳	۲۲	۲۱	۲۰	۱۹	۱۸	۱۷	۱۶	۱۵	۱۴	۱۳	۱۲	۱۱	۱۰	۹	۸	۷	۶	۵	۴	۳	۲	۱			
	۱	۲	۱	۱	۲	۲	۲	۱	۳	۲																													
دوستان چارکی																												۳۵۲۷	۷۲۷										
6-F1		x																																					
7-G3																																							
7-A2																																							
6-G1																																							
7-B2																																							
7-B3	x	x	x		x	x	x	x	x																														
6-G2																																							
6-H2																																							
6-H2																																							
7-B2																																							
6-H2																																							
7-A2																																							
7-A2																																							
7-A3																																							
6-G1																																							
6-G2																																							
6-H2																																							
6-G2																																							
7-B2																																							
7-B2																																							
7-A2																																							
6-G2																																							
6-G2																																							
دوستان حومه																												۶۱۱۴	۱۱۹۴										
7-G5																																							
7-F5	x																																						
7-F5																																							
7-H3																																							

موقعیت	تأسیسات اقتصادی و اجتماعی										تأسیسات ارتباطی و اتصالاتی					خدمات پزشکی و آموزشی					تأسیسات آموزشی و مذهبی					تأسیسات عمومی			تعداد خانوار	شرح							
	کلیت آبادی	کلیت مردان	کلیت زنان	تعداد مدارس	تعداد مراکز بهداشتی	تعداد مراکز درمانی	تعداد مراکز تخصصی	تعداد مراکز تخصصی	تعداد مراکز تخصصی	تعداد مراکز تخصصی	تعداد مراکز تخصصی	تعداد مراکز تخصصی	تعداد مراکز تخصصی	تعداد مراکز تخصصی	تعداد مراکز تخصصی	تعداد مراکز تخصصی	تعداد مراکز تخصصی	تعداد مراکز تخصصی	تعداد مراکز تخصصی	تعداد مراکز تخصصی	تعداد مراکز تخصصی	تعداد مراکز تخصصی	تعداد مراکز تخصصی	تعداد مراکز تخصصی	تعداد مراکز تخصصی	تعداد مراکز تخصصی	تعداد مراکز تخصصی	تعداد مراکز تخصصی									
۳۷	۳۶	۳۵	۳۴	۳۳	۳۲	۳۱	۳۰	۲۹	۲۸	۲۷	۲۶	۲۵	۲۴	۲۳	۲۲	۲۱	۲۰	۱۹	۱۸	۱۷	۱۶	۱۵	۱۴	۱۳	۱۲	۱۱	۱۰	۹	۸	۷	۶	۵	۴	۳	۲	۱	
7-F4																																				بغرسون	
7-H3																																					برکه عباسی
7-H4																																					پارچاه
7-H4																																					بسرود قسون
8-A4																																					بندر معلم
8-B3																																					بندر رحیمیان
8-O3																																					برکه سفلین
7-F4																																					پهروز
8-A4																																					تلار
7-G4																																					جنگل
8-A3																																					جوهری
7-G4																																					چرکیاد
7-F2																																					چمپه
8-A3																																					چاهعبد الرحمان
8-A4																																					چاه کهنه
8-A4																																					چاه کوهی
8-B3																																					حشم حود
7-G5																																					حورشناس
7-F5																																					خانه عبد الله
7-F5																																					خانه حسین
7-F5																																					خانه حیدر
8-A4																																					خرسور
8-A2																																					رادار
8-A3																																					زیارت
7-H4																																					علی غلامی
7-H3																																					فاریاب (پارو)
8-A4																																					کوهی
7-H5																																					گشه
7-F3																																					گارستلنه
8-A3																																					گزیبر

شرح	تعداد	مجموعه	تأسیسات عمومی			تأسیسات آموزش و تربیتی											تأسیسات ترابری و حمل و نقل								تأسیسات اقتصادی و اجتماعی						موقت									
			آب	برق	گاز	سایر	کتابخانه	آموزش	تفریح	ورزش	سایر	سایر	سایر	سایر	سایر	سایر	سایر	سایر	سایر	سایر	سایر	سایر	سایر																	
	۳	۳																																						
طکرات	۳۰۶	۳																																						
مهرگان بالا	۸۹	۲																																						
مالا		۲																																						
مهرگان پائین	۱۹	۲																																						
دوستان حامدی																																								
رستاق	۶۸	۲																																						
طهروری	۳	۲																																						
گلالت	۴	۲																																						
گریشه	۲۳	۲																																						
گزدان	۲۰	۲																																						
گریزه	۱۰۰	۲																																						
لشتانی	۱۴	۲																																						
میرباغ	۷۴	۲																																						
دوستان درهگان																																								
چاه دراز	۱۶	۲																																						
چاه احمد	۲	۲																																						
چنک	۹	۲																																						
درگان	۹۶	۲																																						
دوآب	۸۲	۲																																						
سایه خوش	۸۸	۲																																						
سیمانک	۴۵	۲																																						
کنک	۱۳۳	۲																																						
گنابی	۴۶	۲																																						
گومیبری	۶۷	۲																																						
مهربانی	خانوار	۳																																						

موقت	تأسیسات اقتصادی و اجتماعی										تأسیسات زیست‌محیطی								تأسیسات آموزشی و فرهنگی								تأسیسات عمومی								شرح		
	شرکت	انرژی	آب و برق	تولید	فروش	تعمیرات	خدمات	تعمیرات	تعمیرات	تعمیرات	تعمیرات	تعمیرات	تعمیرات	تعمیرات	تعمیرات	تعمیرات	تعمیرات	تعمیرات	تعمیرات	تعمیرات	تعمیرات	تعمیرات	تعمیرات	تعمیرات	تعمیرات	تعمیرات	تعمیرات	تعمیرات	تعمیرات	تعمیرات	تعمیرات	تعمیرات	تعمیرات				
۳۷	۳۶	۳۵	۳۴	۳۳	۳۲	۳۱	۳۰	۲۹	۲۸	۲۷	۲۶	۲۵	۲۴	۲۳	۲۲	۲۱	۲۰	۱۹	۱۸	۱۷	۱۶	۱۵	۱۴	۱۳	۱۲	۱۱	۱۰	۹	۸	۷	۶	۵	۴	۳	۲	۱	
	۱			۱	۲	۸		۲	۱	۱				۱																			۵۶۹۶	۱۲۰۱	ویرستان رویدر		
1-B6																																	۷۴	۱۴	آبین علیا		
1-B6				x																		x										۱۴۰	۲۸	آبین سفلی			
5-G2																						x										۳۴	۷	آب مصلی			
5-D3																																۱۴	۲	احمد آباد			
5-D2																																۲۴	۲	برکه نو			
5-D1																																					
1-B6					x																	x										۲۵	۲	۸۲	۱۵	بستو	
5-G2																						x	x	x								۳۰۶	۲	۶۲	بنو		
5-F1																																۲۷	۲	خالی از سگه	بل د ونو		
5-B1																																۱۷	۳	۷	۱	بنفشه دان	
5-G1																																۱۶	۲	۲۱	۶	پس بست	
5-H2					x																	x	x									۱۷	۳	۸۵	۲۰	پرکان آل موسی	
5-B1																																۱۶	۲	۱۶۳	۳۷	پرکان گیشو	
1-D6																																	۱۶	۲	۶۴	۱۰	پیمانبران
5-H1																																	۱۷	۶	۱۳	۳	پرورک
5-D1																																	۲۷	۳	خالی از سگه	پسگد آراب شور	
5-D3																																	۱۶	۲	۷۲	۱۲	تنگ گچ
5-D3																																	۲۵	۲	۳۲	۶	چاه منظومی
5-D3																																	۲۶	۲	۱۷	۴	چاه گنتی
5-G1																																	۱۷	۳	۸	۲	چربه
5-H1																																	۱۷	۳	۸	۱	چاهو
5-D3																																	۲۴	۲	۲۶	۴	خرمی
1-B5																																	۱۷	۲	۹۲	۱۷	ختنه سوری
5-H1																																	۱۷	۳	۹	۲	خزرانی
5-B2						x																											۱۶	۳	۱۳۴	۳۱	دروا
5-D1	x		x		x		x	x		x																							۱۴	۲	۲۰۲۵	۴۰۹	رویدر
۴-B1								x																									۱۶	۲	۳۶۰	۸۲	رودبار
1-G5																						x	x	x									۲۶	۲	۱۴۲	۳۱	زاد محمود
1-G6																																	۱۶	۲	۱۸	۵	شمزغ
5-D3																																	۲۵	۵	۵	۱	قهیسوه خانه محمد شریف

شرح	تعداد خانوار	جمعیت	نوع آبادی		تأسیسات عمومی												تأسیسات آموزشی و تفریحی								تأسیسات ارتباطی و اجتماعی								تأسیسات اقتصادی و اجتماعی					مجموعه	
			آبادی دائم	آبادی فصلی	برق	آب سرد	آب گرم	سازمان	مدرسه	مدرسه متوسطه	مسجد	تفریح	کتابخانه	سایر	سایر	سایر	سایر	سایر	سایر	سایر	سایر	سایر	سایر	سایر	سایر	سایر	سایر	سایر	سایر										
۱	۲	۳	۴	۵	۶	۷	۸	۹	۱۰	۱۱	۱۲	۱۳	۱۴	۱۵	۱۶	۱۷	۱۸	۱۹	۲۰	۲۱	۲۲	۲۳	۲۴	۲۵	۲۶	۲۷	۲۸	۲۹	۳۰	۳۱	۳۲	۳۳	۳۴	۳۵	۳۶	۳۷			
قهوه خانه جنی	۱	۸	۵	۴																																			
قهوه خانه میری	۲	۱۱	۶	۵																																			
کینونی	۱۲	۶۴	۲	۶																																			
گمشی	۳۲	۱۴۰	۲	۶																																			
کربران	۵۰	۲۰۷	۲	۶																																			
کرویه	۱۱۰	۴۹۲	۲	۶																																			
کوبین	۱۱۰	۵۲۵	۲	۵																																			
گیشو	۳۱	۱۰۵	۲	۲																																			
گرگیش	۵	۱۲	۳	۳																																			
گری گردک	۳	۱۷	۳	۳																																			
گرد سیاه	۲	۹	۳	۳																																			
مرزان جورکشاسیز	۲	۶	۳	۳																																			
مرزآب	۵	۲۸	۳	۳																																			
نخلستان طهرن	۱۰	۴۰	۳	۳																																			
هتران	۵	۲۵	۲	۲																																			
سیگان	۸	۵۵	۳	۴																																			
ویرستان عبیدی	۱۴۵	۷۰۲																																					
ارمکی	۲۴	۸۶	۲	۵																																			
بوجراش	۱۲	۷۲	۲	۵																																			
بوطنیور	۱۰	۵۰	۲	۵																																			
چیسرویه	۶۷	۳۲۹	۲	۷																																			
نخل خلفان	۳۲	۱۶۶	۲	۵																																			
ویرستان فرامرزان	۱۰۱۸	۵۲۵۹																																					
برکه عالی	۱	۶	۲	۵																																			
پای تاوه	۳۱	۱۳۷	۲	۶																																			
چاله عالی احمدان	۴۲	۱۸۶	۲	۵																																			
خمرقلندران	۹	۴۳	۲	۵																																			
ده نوخواجه	۲۵	۱۳۷	۲	۵																																			

ردیف	شرح	تعداد خانوار	جمعیت	نوع آبادی	وضع	انجمن‌های عمومی							انجمن‌های آموزشی و مذهبی							خدمات پزشکی و بهداشتی							انجمن‌های اجتماعی									
						آب ولکشی	زیر بن	بازار	مدیران	دانشگاه	مدرسه	کتابخانه	تعمیرات	آموزش	کتابخانه	کلاس	سازمان	پسران	بیمارستان	کلینیک	ارژش	مراکز	بیمارستان	دندانپزشکی	مدرسه	بهداشت	انجمن	انجمن	انجمن	انجمن	انجمن	انجمن	انجمن	انجمن		
۳۷																																				
3-H6	داربست	۶۲	۳۰۰	۲	۵																															
3-G5	نهنگونقنداران	۲۲	۹۹	۲	۵																															
3-G5	عالی احمدان	۵۲	۳۰۹	۲	۵																															
3-F5	قلمه حسن	۳	۲۱	۲	۶																															
3-F5	کنارسبانه	۶۷	۴۰۰	۲	۵																															
3-H5	کمشک	۲۶۵	۱۵۳۲	۲	۵																															
3-G5	گزه	۷۹	۳۱۲	۲	۵																															
3-G5	گچویه	۱۴۶	۵۹۵	۲	۵																															
3-G5	منصبی	۱	۴	۲	۶																															
3-G5	هنکویه	۲۳۳	۱۱۷۸	۲	۵																															
	دوستان گاوبندی		۲۱۲۷	۱۲۲۷۹																																
2-B3	احمدآباد	۱	۷	۲	۶																															
2-F4	احشام	۱۸۲	۹۹۴	۲	۴																															
2-B3	برکسدوگان	۴۲	۲۸۸	۲	۴																															
2-F4	بیمیری	۳۱	۱۵۹	۲	۵																															
3-A5	بهده	۱۴۴	۸۸۹	۲	۴																															
3-G5	بوجیر	۲۱۲	۱۲۵۸	۲	۴																															
2-F5	بستانو	۵۹	۳۵۴	۱	۷																															
3-B6	پاسگاه تنگ خیال	درستجمع است	۴	۲	۴																															
2-H5	پنجاه منی	۱	۷	۲	۴																															
3-B5	تنگ بمرنت	۴	۱۷	۱	۶																															
3-A5	جبه‌سواز	۴۱	۲۷۰	۲	۴																															
2-B3	چاه شنبه	۹	۴۶	۱	۴																															
2-G4	چکچک شمالی	۴	۲۶	۱	۶																															
2-H4	چکچک جنوبی	۴	۲۵	۱	۴																															
2-B3	چاه موهو	۱۴	۱۲۰	۱	۴																															
2-B4	حاجی آباد	۳	۱۸	۲	۴																															
3-D6	حمیران	۷۰	۲۷۶	۲	۶																															
2-B4	دشتی	۲۴۸	۱۵۸۳	۲	۴																															

موقعیت	تأسیسات اقتصادی و اجتماعی										تأسیسات ارتباطی و اجتماعی							تأسیسات آموزشی و مذهبی										تأسیسات عمومی						نوع آب‌های آلوده (آلوده، آلوده طبیعی، آلوده)	تعداد خانوار	شرح		
	کشک	تولید انرژی	انرژی خورشیدی	تولید آب	تولید برق	تولید گاز	تولید نفت	تولید سایر	تولید سایر	تولید سایر	تولید سایر	تولید سایر	تولید سایر	تولید سایر	تولید سایر	تولید سایر	تولید سایر	تولید سایر	تولید سایر	تولید سایر	تولید سایر	تولید سایر	تولید سایر	تولید سایر	تولید سایر	تولید سایر	تولید سایر	تولید سایر	تولید سایر	تولید سایر	تولید سایر							
۲۷	۳۶	۳۵	۳۴	۳۳	۳۲	۳۱	۳۰	۲۹	۲۸	۲۷	۲۶	۲۵	۲۴	۲۳	۲۲	۲۱	۲۰	۱۹	۱۸	۱۷	۱۶	۱۵	۱۴	۱۳	۱۲	۱۱	۱۰	۹	۸	۷	۶	۵	۴	۳	۲	۱		
2-B4																																		۴	۱	رستم آباد		
2-F5																																		۴۷۷	۸۷	زیارت		
2-B4					x																												۵۹۴	۱۰۱	ستولو			
3-A5																																		۶۴	۱۲	ساختمان ملا حسن		
2-G5					x																													۳۲۸	۶۱	شبو		
2-B3																																		۴۳۸	۷۴	عمانی		
2-F4																																		۲۷۸	۴۶	فومستان		
3-A5																																		۱۶	۲	فاریاب		
2-G4																																		۳۳	۶	قاسم آباد		
2-F3																																		۴۶	۴	کارسیز		
2-H5	x																																	۲۰۶	۳۹	کاروان شمالی		
2-H5																																		۵۷	۱۱	گود کاروان		
		x	x	x	x		x	x	x	x		x	x		x	x		x	x	x		x	x		x	x		x	x		۱۶۳۱	۳۰۸	گاوندی					
2-H5																																		۱۵	۳	لاور		
3-B5																																			۲	۱	لاور چپو	
2-B4																																		۲۶۷	۵۱	میلکی		
2-B3																																			از سکه		مورد و خالی	
2-G5																																		۲۷۸	۵۰	مغان		
3-B5																																			۳۹۱	۶۷	هستنیز	
2-F4																																			۲۷۸	۵۲	بهر قاسم عالی	
2-F4																																			۱۲۵	۲۳	بیر شیطان	
2-F4																																			۱۹۲	۳۷	بیرد خلف	
2-B4																																			۶۹	۱۳	بیرد خرد و	
2-H5																																			۵۳	۹	بیرد آلی یوسف	
																																				۹۶۷۲	۲۰۶۷	دهستان خود
4-G4																																				از سکه		آزادی (حدری)
4-B2																																			۵۰۹	۱۱۳	انوه	
4-F3	x																																		۵۴۶	۱۲۱	ایلود	
5-B3																																				از سکه		ایلچی بالا

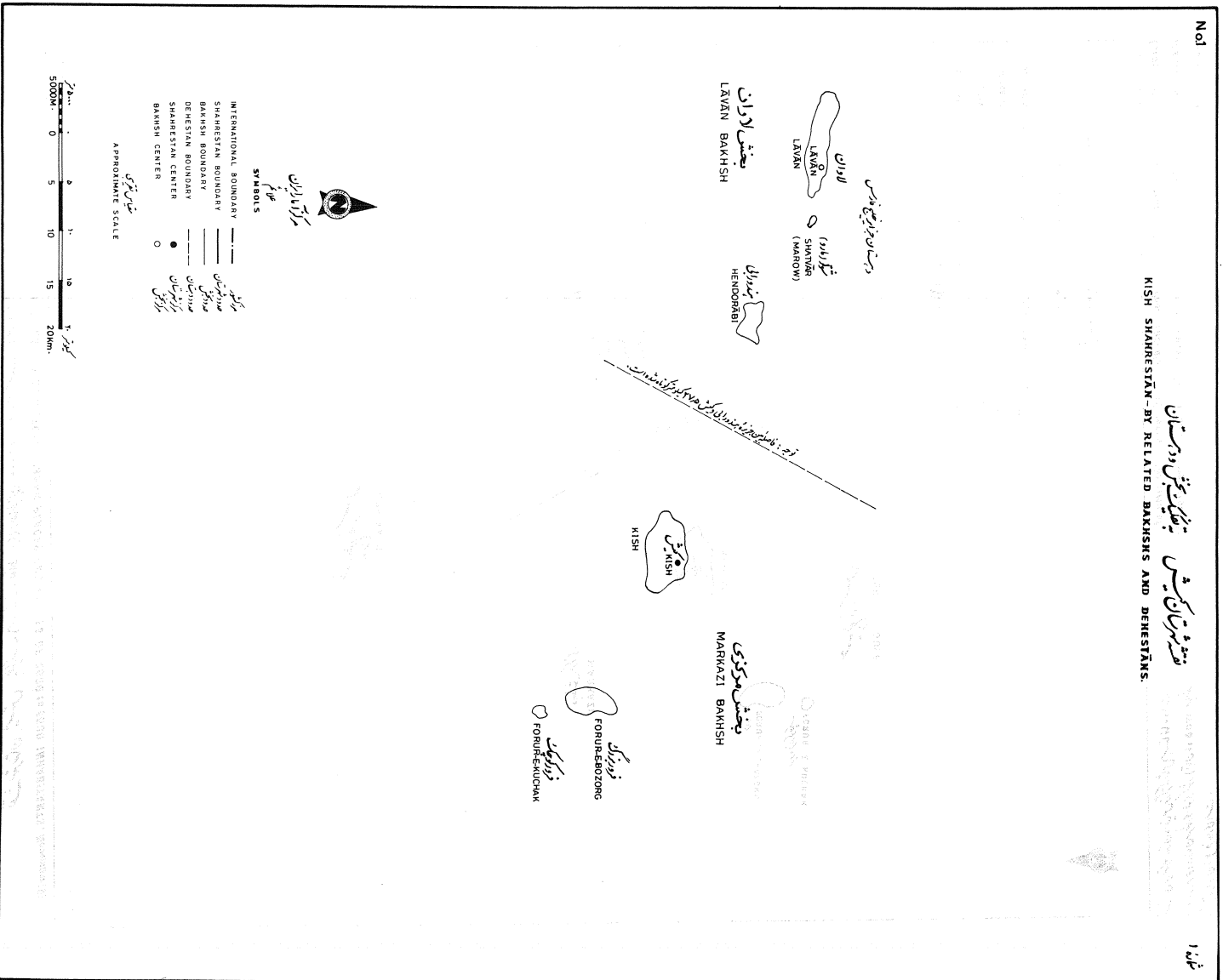
موقت	تأسیسات اقتصادی و اجتماعی							تأسیسات ترابری و اتصالاتی							خدمات پزشکی و آموزشی						تأسیسات آموزشی و مذهبی					تأسیسات عمومی				تعداد خانوار	شرح					
	آب و برق دو منظوره	تولید انرژی تولیدی	مخابرات مخابرات	تعمیرات تعمیرات	تعمیرات تعمیرات	تعمیرات تعمیرات	تعمیرات تعمیرات	تعمیرات تعمیرات	تعمیرات تعمیرات	تعمیرات تعمیرات	تعمیرات تعمیرات	تعمیرات تعمیرات	تعمیرات تعمیرات	تعمیرات تعمیرات	تعمیرات تعمیرات	تعمیرات تعمیرات	تعمیرات تعمیرات	تعمیرات تعمیرات	تعمیرات تعمیرات	تعمیرات تعمیرات	تعمیرات تعمیرات	تعمیرات تعمیرات	تعمیرات تعمیرات	تعمیرات تعمیرات	تعمیرات تعمیرات	تعمیرات تعمیرات										
۳۷	۳۶	۳۵	۳۴	۳۳	۳۲	۳۱	۳۰	۲۹	۲۸	۲۷	۲۶	۲۵	۲۴	۲۳	۲۲	۲۱	۲۰	۱۹	۱۸	۱۷	۱۶	۱۵	۱۴	۱۳	۱۲	۱۱	۱۰	۹	۸	۷	۶	۵	۴	۳	۲	۱
5-B4																																				ایلیچو باشین
5-C5					X												X			X																انجیردان
4-B1																							X		X											بیمسه
4-D3																							X		X											بست قلات
4-F4																							X		X											بسرکلا ری
4-G4																						X														باستان
4-F1																			X																	بدغ
4-G4																						X														باغ نو
4-D3																							X													تنگ بستک (تنگ شهر)
4-F4																						X														تنگ تلخ
4-F3					X		X								X								X		X											تد رویه
5-B2	X																	X			X															تنگ دالان
5-C3															X																					جیحون
4-D3																						X														چارقیل
4-E3		X	X	X		X	X	X												X		X	X	X	X											چاه بنارد
4-F4	X																				X		X													چاه دزدان
4-H2																						X														چاه آب برمه
4-G3																						X														خلیل
4-G4																						X														خشابوه
4-E3					X			X						X			X	X	X	X	X	X	X	X	X	X	X	X	X	X	X	X	X	X	X	ده هتنگ
4-H3																						X														دست خرد
4-G4		X	X	X		X						X	X	X	X							X	X													ده تل
5-A4																						X														د ویستو
5-B3						X										X																				دشت جیحون
5-B4							X									X						X														رود بار
4-B3	X				X		X														X															زنگار
4-G3																						X														سید احمدی
5-B2																																				سرتنگ
5-B4															X							X														سرسک
4-C2		X																				X		X		X										شیخ حضور

شماره قلم	شرح	تعداد خانوار	جمعیت	تأسیسات عمومی								تأسیسات آموزشی و تفریحی							تأسیسات ارتباطی و اطلاعاتی							تأسیسات اقتصادی و اجتماعی					مجموعه				
				برق	آب آشامیدنی	خیابان	حمام	ادستان	مدرسه	مدرسه	مسجد	تفریح	کتابخانه	کتابخانه	سایر	سایر	سایر	سایر	سایر	سایر	سایر	سایر	سایر	سایر	سایر	سایر	سایر	سایر							
37	1	2	3	7	8	9	10	11	12	13	14	15	16	17	18	19	20	21	22	23	24	25	26	27	28	29	30	31	32	33	34	35	36	37	
4-E3	عالی قندی	6	46	2																															
4-G2	فتویه	169	879	2																															
4-B1	فاریاب سنکو	49	227	2																															
4-H3	کچی	47	204	2																															
4-D1	کیلیویه	2	16	4																															
4-D2	گودگز	59	266	2																															
4-G1	کاله	9	50	2																															
4-G1	گاویری	26	124	2																															
5-B5	کرزه	7	39	2																															
4-G1	گشنون	23	92	2																															
4-F4	لاور سفلی	15	67	2																															
4-G3	لسرد ه بستو	1	5	6																															
4-D2	مرد ونو	69	258	2																															
4-B3	طلود و	3	18	6																															
4-G4	مورد	6	22	2																															
4-B2	ناخواهری	3	18	5																															
4-F1	هسرا	1	2	6																															
	و شهرستان لنگه	113	2766																																
4-G6	انجیره	64	271	2																															
8-A1	برلمست	6	22	5																															
4-H6	بهمیری	2	11	4																															
7-G1	بن کوه	27	109	2																															
4-H6	بردستان	7	30	2																															
8-A1	پس بست	12	62	2																															
5-A6	پدل	80	356	2																															
8-B1	تاوه	11	70	2																															
8-B1	چاه خود رو	4	22	6																															
4-H5	خیب	9	42	4																															
4-G6	خورچاه	28	118	6																															

موقعیت	تأسیسات اقتصادی واجتماعی							تأسیسات ارتباطی و اطلاعیه							خدمات پزشکی و درمانی						تأسیسات آموزشی و تفریحی						تأسیسات عمومی				نوع آبهای آلوده (گلد، آلوده، طبیعی)	جمعیت	تعداد خانوار	شرح		
	تأسیسات آب آشامیدنی	تأسیسات بهداشتی	تأسیسات انرژی	تأسیسات گاز	تأسیسات برق	تأسیسات تلفن	تأسیسات تلویزیون	تأسیسات اینترنت	تأسیسات بیسیم	تأسیسات ماهواره	تأسیسات ماهواره	تأسیسات ماهواره	تأسیسات ماهواره	تأسیسات ماهواره	تأسیسات ماهواره	تأسیسات ماهواره	تأسیسات ماهواره	تأسیسات ماهواره	تأسیسات ماهواره	تأسیسات ماهواره	تأسیسات ماهواره	تأسیسات ماهواره	تأسیسات ماهواره	تأسیسات ماهواره	تأسیسات ماهواره	تأسیسات ماهواره										
۳۷	۳۶	۳۵	۳۴	۳۳	۳۲	۳۱	۳۰	۲۹	۲۸	۲۷	۲۶	۲۵	۲۴	۲۳	۲۲	۲۱	۲۰	۱۹	۱۸	۱۷	۱۶	۱۵	۱۴	۱۳	۱۲	۱۱	۱۰	۹	۸	۷	۶	۵	۴	۳	۲	۱
4-H6						*														x	x				x			۲	۶	۲	۱۳۶	۲۵	کونه			
4-H6																						x						۲	۶	۲	۸۳	۱۸	کوردان			
4-H6	x			x		x																					۲	۶	۲	۳۷	۱۰	کهورکوجه				
8-A1																											۱	۷	۴	۴۷	۹	گرسور				
5-A5																											۲	۶	۴	۲۸	۷	لا ورکچی				
4-H5																						x					۱	۶	۲	۳۲	۷	لنخو				
4-H5	x			x	x		x												x	x				x			۱	۶	۲	۴۲۱	۹۴	لمزان				
4-G6																											۱	۷	۲	۲۷	۴	لوزان				
4-H6																											۱	۷	۲	از سکه	خالصی	میانهل				
4-H5				x	x	x													x	x			x				۱	۴	۲	۱۹۰	۴۹	مفدان				
5-A6																											۱	۶	۲	۶۰	۱۱	نا هنگ				
5-B5																				x	x		x				۲	۶	۲	۱۸۹	۴۶	هیرو				
8-A1						x														x	x						۱	۶	۲	۱۹۰	۴۲	هرا				
4-H5																											۱	۷	۴	۱۱۱	۱۷	هم هنگ				
7-F1																						x					۱	۷	۲	۹۹	۲۴	هرسین				
	۱	۲	۳			۱	۲	۱						۱	۱											۷							۴۲۶۵	۹۰۶	دوستان مزدونی	
7-D2																							x		x			۲	۶	۲	۳۱۵	۶۷	ارک			
7-F3																												۲	۶	۲	۱۰	۲	پس کوه			
7-G2																							x					۲	۶	۲	۶۰	۱۲	چاه د ریش			
7-G2																												۲	۶	۲			چاه وزنگ			
7-B3	x			x	x																		x	x			۲	۵	۲	۹۰۹	۱۸۳	چاه مسلم				
7-G4																								x	x			۲	۶	۲	۲۰۱	۳۶	حسینیه			
7-D2																												۲	۶	۲	۲۱	۵	خانه خود			
7-B5		x	x			x	x															x		x			۲	۴	۲	۹۶۱	۲۳۱	د بیوان				
7-D3										x															x	x		۲	۶	۲	۱۵۵	۳۱	سورو			
7-F5																								x				۲	۶	۲	۹۶	۱۶	کافریان			
7-D3																									x	x		۲	۶	۲	۳۷۰	۷۵	کندران			
7-D2																											۲	۶	۲	۲۶	۷	گلنگو				
7-B1																						x					۱	۶	۴	۸۵	۲۰	لا وردین				

شرح	تعداد خا لار	جمعیت	نوع راه			تأسیسات عمومی											تأسیسات ارتباطی و انتقالی							تأسیسات اقتصادی و اجتماعی							موقت							
			آب آبی رک، رک، رک،	آب آبی رک، رک، رک،	سب رک، رک، رک،	سب رک، رک، رک،	سب رک، رک، رک،	سب رک، رک، رک،	سب رک، رک، رک،	سب رک، رک، رک،	سب رک، رک، رک،	سب رک، رک، رک،	سب رک، رک، رک،	سب رک، رک، رک،	سب رک، رک، رک،	سب رک، رک، رک،	سب رک، رک، رک،	سب رک، رک، رک،	سب رک، رک، رک،	سب رک، رک، رک،	سب رک، رک، رک،	سب رک، رک، رک،	سب رک، رک، رک،	سب رک، رک، رک،	سب رک، رک، رک،	سب رک، رک، رک،	سب رک، رک، رک،											
۱	۲	۳	۴	۵	۶	۷	۸	۹	۱۰	۱۱	۱۲	۱۳	۱۴	۱۵	۱۶	۱۷	۱۸	۱۹	۲۰	۲۱	۲۲	۲۳	۲۴	۲۵	۲۶	۲۷	۲۸	۲۹	۳۰	۳۱	۳۲	۳۳	۳۴	۳۵	۳۶	۳۷		
لاوران	۲۰	۷۶	۲	۶	۲																																	
مغویه	۱۷۷	۹۴۰	۲	۴	۲																																	
نخل محمد یوسف	۷	۴۰	۲	۶	۶																																	
هیروند	۱۷	۱۰۰	۲	۶	۲																																	

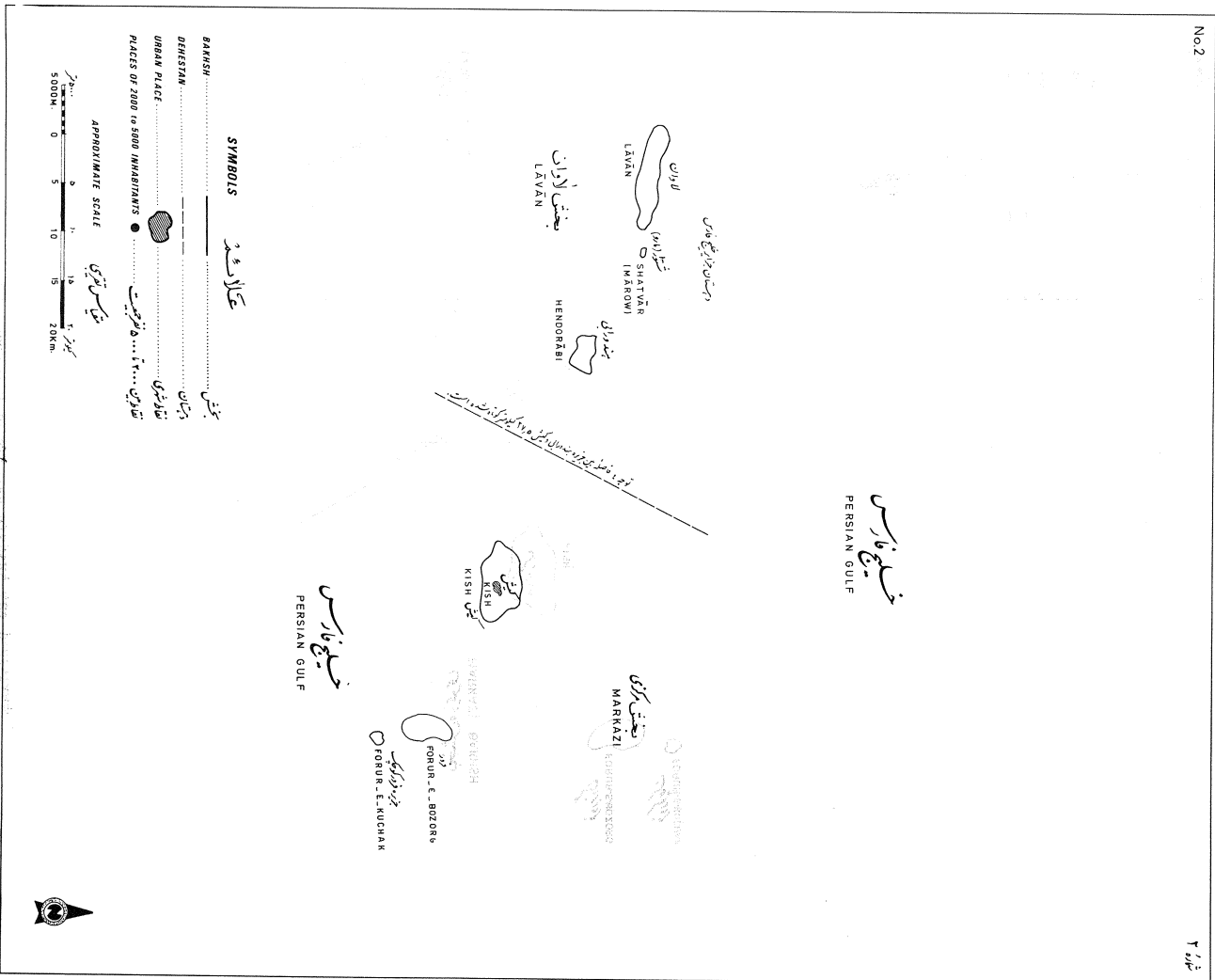
نقشه شهرستان کیش به تفکیک بخش و دهستان
KISH SHAHRESTAN - BY RELATED BAKHSMS AND DEHSTANS.



تقسیم شهرستان کیش به یک رستنا - تقاطع شهری و تقاطعین ۲۰۰۰ تا ۵۰۰۰ نفر جمعیت (شهرهای ایران ۱۳۵۵)
 KISH SHAHRISTAN - BY DEHISTANS, URBAN PLACES AND PLACES OF 2000 to 5000 INHABITANTS. November 1976

No.2

شماره ۲



Large scale maps of this shahrestan showing dehestans, places and roads at the time of the National Census of Population and Housing, November 1976, may be purchased from the Statistical Centre of Iran

تقسیم شهرستان کیش به یک رستنا - تقاطع شهری و تقاطعین ۲۰۰۰ تا ۵۰۰۰ نفر جمعیت (شهرهای ایران ۱۳۵۵)
 تقسیم شهرستان کیش به یک رستنا - تقاطع شهری و تقاطعین ۲۰۰۰ تا ۵۰۰۰ نفر جمعیت (شهرهای ایران ۱۳۵۵)
 تقسیم شهرستان کیش به یک رستنا - تقاطع شهری و تقاطعین ۲۰۰۰ تا ۵۰۰۰ نفر جمعیت (شهرهای ایران ۱۳۵۵)

موضوع	تأسیسات اقتصادی و اجتماعی										تأسیسات ارتباطی و اطلاعاتی					خدمات پزشکی و درمانی					تأسیسات آموزشی و فرهنگی					تأسیسات عمومی					تعداد خانوار	شرح				
	انرژی	آب و برق	تعمیرات	تعمیرات	تعمیرات	تعمیرات	تعمیرات	تعمیرات	تعمیرات	تعمیرات	تعمیرات	تعمیرات	تعمیرات	تعمیرات	تعمیرات	تعمیرات	تعمیرات	تعمیرات	تعمیرات	تعمیرات	تعمیرات	تعمیرات	تعمیرات	تعمیرات	تعمیرات	تعمیرات	تعمیرات	تعمیرات	تعمیرات							
۳۷	۳۶	۳۵	۳۴	۳۳	۳۲	۳۱	۳۰	۲۹	۲۸	۲۷	۲۶	۲۵	۲۴	۲۳	۲۲	۲۱	۲۰	۱۹	۱۸	۱۷	۱۶	۱۵	۱۴	۱۳	۱۲	۱۱	۱۰	۹	۸	۷	۶	۵	۴	۳	۲	۱
																																				شهرستان کیش
																																				دهستان جزایر خلیج فارس
1-F4																																				جزیره هند ورامی
1-A2																																				ده ریز لاوان
1-02																																				ده سکرک
1-02																																				گرت لاوان
1-02																																				لازه (لاوان)
1-02																																			لازه	
																																				دهستان کیش
2-B5																																				ساغو
2-B5																																				دهوی
2-B5																																				سدم
2-B5																																				کیش

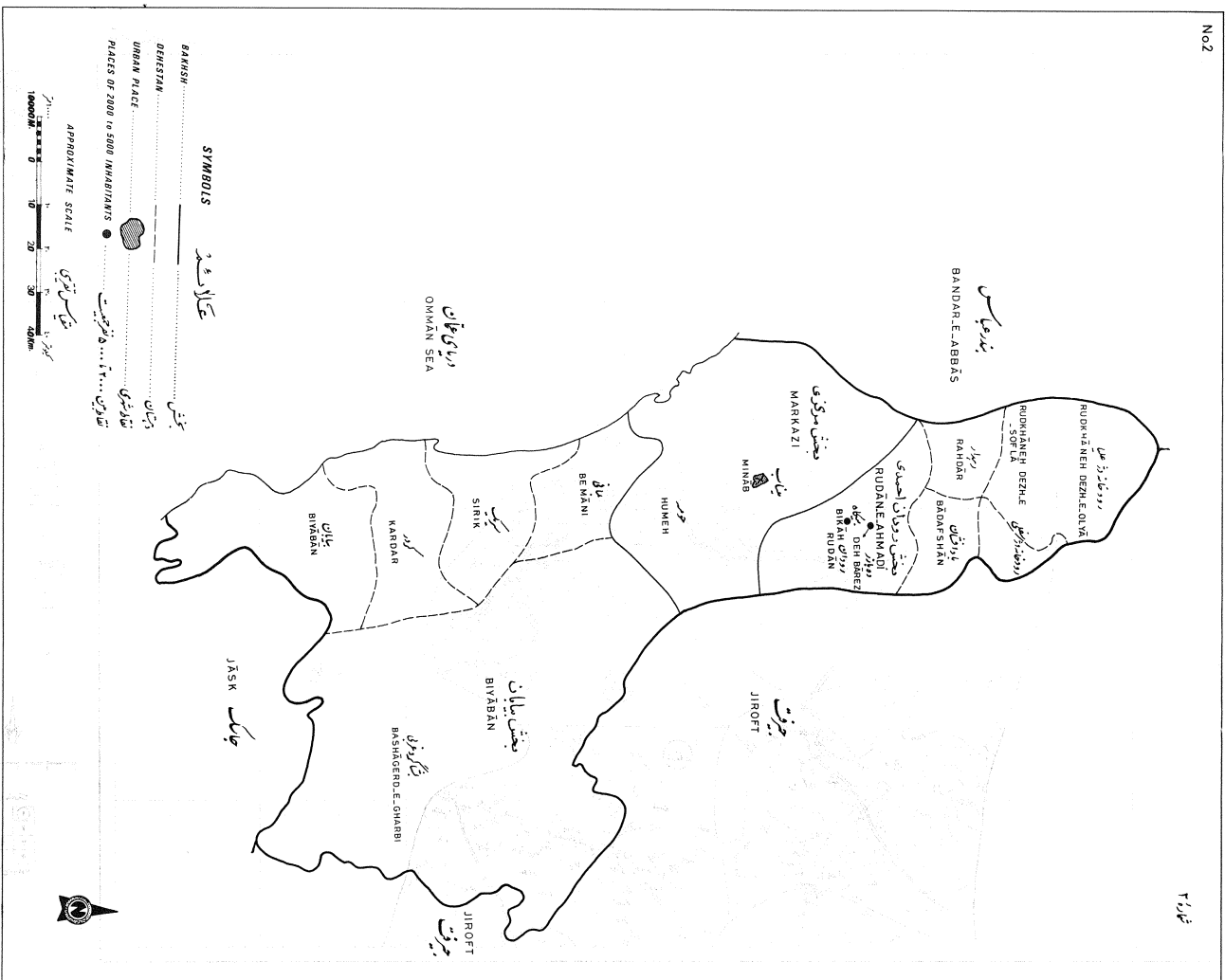
نقشه شهرستان میناب و دهستان
MINĀB SHAHRESTĀN - BY RELATED BAKHSHS AND DEHSTĀNS.



- SYMBOLS
- بینالمللی مرزها
 - مرزهای شهرستان
 - مرزهای بخش
 - مرزهای دهستان
 - مراکز شهرستان
 - مراکز بخش

A PROPORTIONAL SCALE



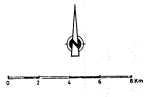


Large scale maps of this shahrestān showing dehestāns, places and roads at the time of the National Census of Population and Housing, November 1976, may be purchased from the Statistical Centre of Iran

نقشه های بزرگ مقیاس، دهستان ها، مکان ها و جاده ها در وقت سرشماری جمعیت و مسکن و آسایش، نوامبر ۱۳۵۵، می تواند از مرکز آمار و جمعیت ایران خریداری شود.



- نماد
- شهر
 - روستای ۱۰۰۰ نفره
 - کلبه
 - مرکز روستا
 - محدوده روستا
 - راه
 - راه ریلی
 - کانال
 - سد
 - رودخانه
 - برف
 - چشمه
 - چاه
 - برج آب
 - خط انتقال انرژی
 - خط تلفن
 - خط تلگراف
 - ایستگاه تلگراف
 - خط تلگراف
 - ایستگاه تلگراف
 - خط تلگراف
 - ایستگاه تلگراف



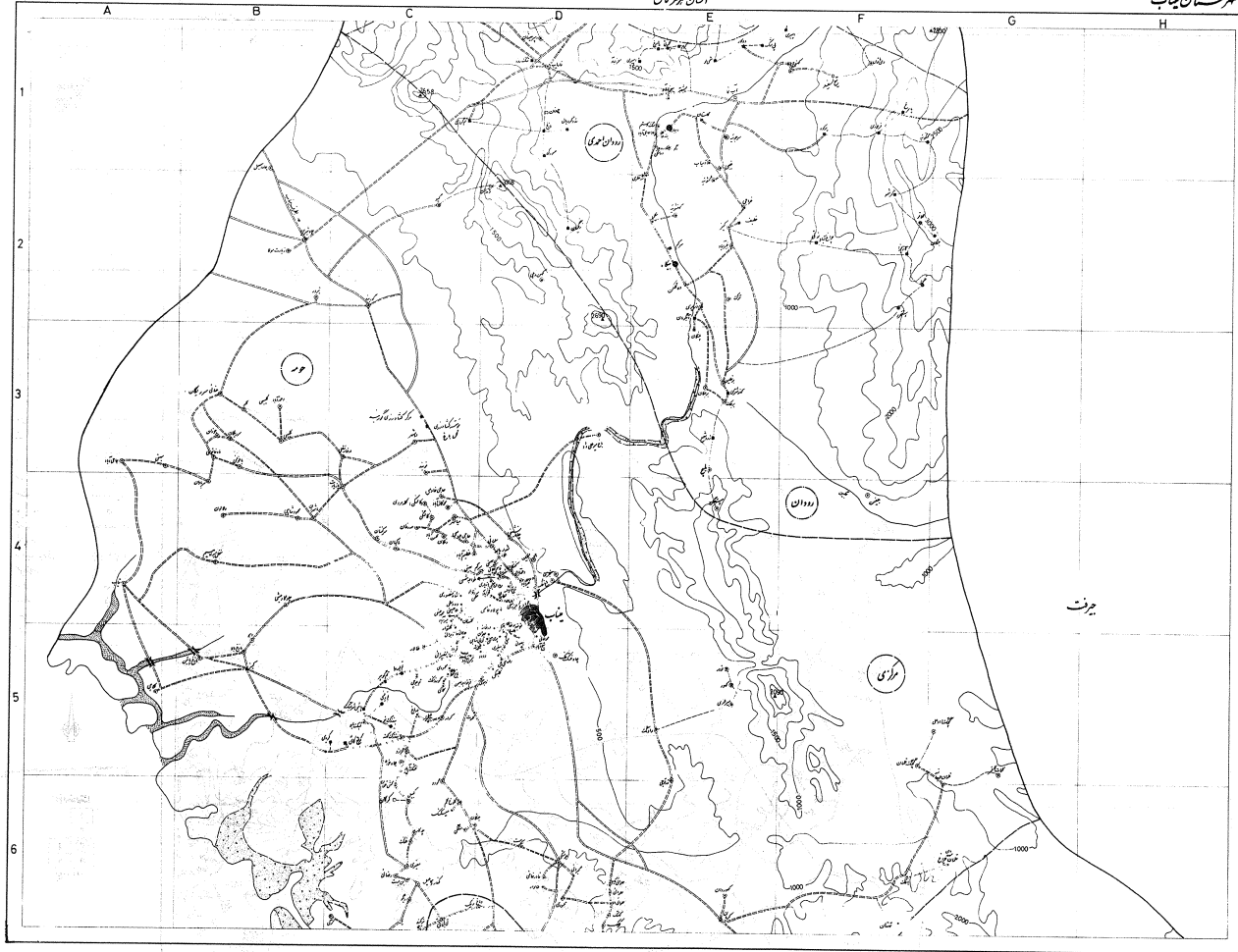
پهنای نقشه

۱	۲
۳	۴
۵	۶

مقیاس

شهرستان چاب

استان هرمزگان



جمهوری اسلامی ایران



کلیم

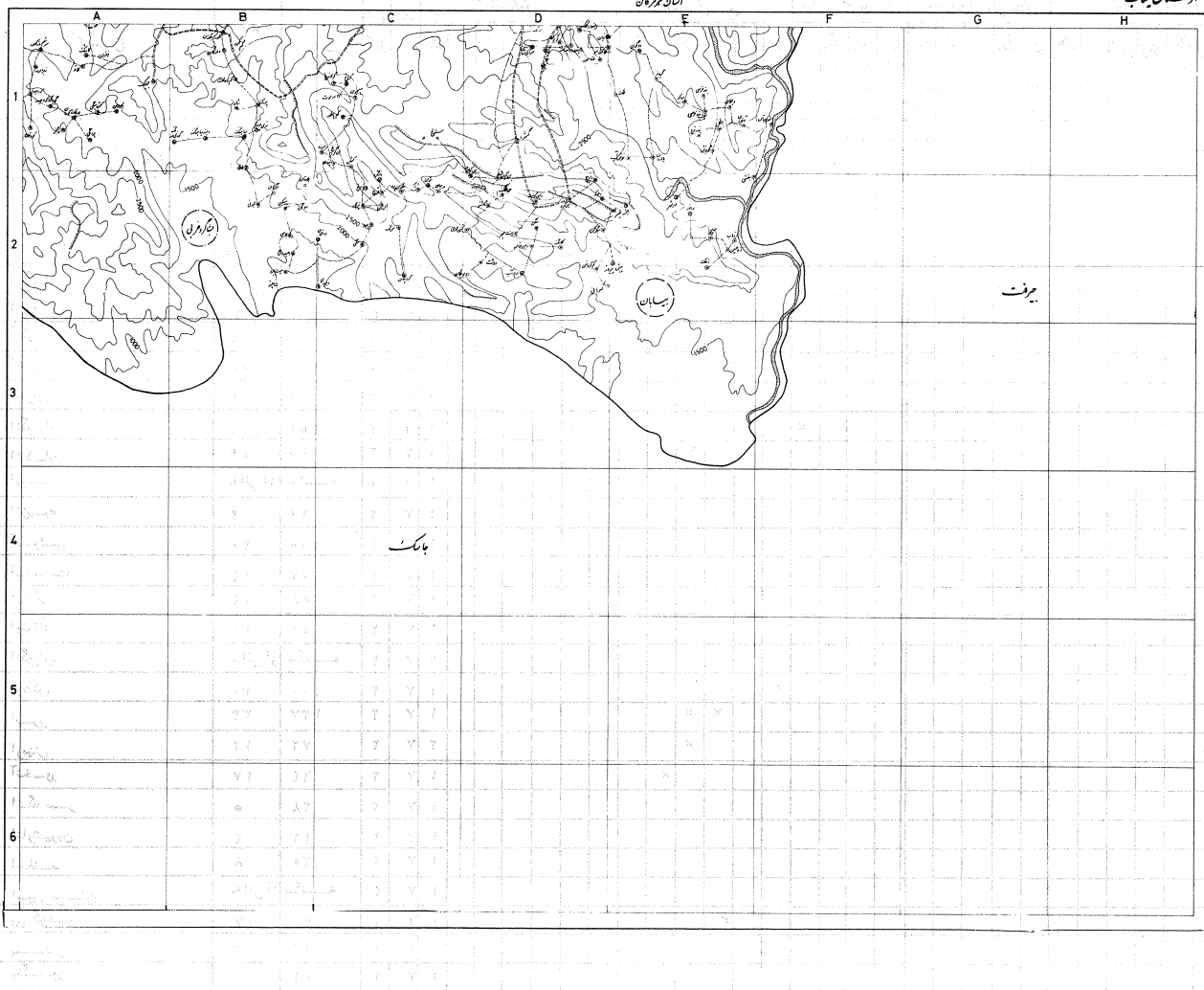
- شهر
- مناطق ۲۰۰، ۵۰۰، ۱۰۰۰ متر
- آبشار
- کلیت سکونت
- کلیم مرکزی
- بازار
- کرکوت
- حدود شهرستان
- حدود بخش
- حدود دهستان
- قنات
- جاده آسفالت
- جاده خاکی
- جاده معلق
- جاده آسفالته
- راه آبی
- تول
- رودخانه
- نهر آبی
- سد
- سد
- جاده قنات
- پل
- شماره گذر
- شماره گذر
- کلیم
- سد
- فرودگاه
- ایستگاه
- پستگاه مخابراتی
- نقطه



مقیاس

1	2	3	4
5	6	7	8

شماره نقشه



نهرستان بربان



مقیاس

- شهر
- تلوچ ۱۰۰-۲۰۰ متر
- آبدری
- کلبی سکنی
- کلبی غیر سکنی
- چاه
- کنکهر
- ضد لرزه نشانی
- ضد زلزله
- ضد درختان
- نایسور
- چاه، حفاظت
- چاه، نرس
- چاه، نگارن، آب سرد
- چاه، دار
- نایسور
- تول
- کلبی
- روستا
- نهر، آب
- سک
- سنگ
- چاه، نفت
- کلبی
- نهر، نایسور
- نهر، آب
- کلبی
- سک
- نهر، دار
- نهر، آب
- نهر، آب



4	1	2	3	4	5	6
	2	3	4	5	6	7
5	3	4	5	6	7	8
	4	5	6	7	8	9
6	5	6	7	8	9	10
	6	7	8	9	10	11

شماره	شرح	تعداد خانوار	جمعیت	منبع آب		منبع برق		تأسیسات عمومی		تأسیسات آموزشی و تفریحی		تأسیسات ارتباطی و مخابراتی		تأسیسات اقتصادی و اجتماعی		موقعیت	
				آبدهی	آبدهی	برق	آب	آب	ساده	مدرسه	ساده	مدرسه	ساده	مدرسه	ساده		مدرسه
۳۷	۱																
	شهرستان میناب	۲۷۱۷۶	۱۱۷۳۴۴														
	دهستان بشاگرد غربی	۵۳۶۷	۲۱۱۲۱														
4-D4	آبگمان	۳	۷														
4-B5	آب گرم شه بابک	۱	۳														
3-H5	آرنکوبالا	۴۵	۱۷۲														
3-H5	آرنکوبائین	۳۱	۱۲۴														
4-A6	آب شیرین	۲	۹														
4-A6	آبگردر	۲	۹														
6-C1	آهون	۷۴	۲۹۷														
6-E1	آخاران	۹	۲۹														
4-C5	آنگهران	۱۳۶	۴۵۱														
4-C4	ایمکان	۱۳	۴۵														
3-H6	اورنیز	خالی از سکنه	۱۷														
3-H6	انزیره	۲	۱۲														
3-H2	آبدوشی	۲۰	۱۰۵														
4-A2	آب مذنت	۱۴	۷۷														
4-B2	آرهکن	۱۴	۵۸														
4-B3	اوترنگ	۱۳	۵۱														
4-B3	انگوران	خالی از سکنه	۲۷														
4-A4	اوهکن	۳۰	۱۰۰														
4-B4	ایسر	۳۳	۱۳۷														
4-C4	ارمیش	۱۳	۷۲														
4-A5	آنخور	۱۷	۶۴														
4-A5	اشگ سر	۵	۲۸														
4-A4	انارشیرین	۴	۱۳														
4-A5	اسفند	۸	۲۵														
4-F5	اسپی نشان	خالی از سکنه	۱۷														
3-H2	بی گوهر	۱۷	۷۱														
3-H3	بندر	۳	۱۷														
4-B2	بنگون	۱۰	۵۱														

موقعیت	تأمینات اقتصادی و اجتماعی										تأمینات ارتباطی اجتماعی					خدمات پزشکی و درمانی					تأمینات آموزشی و تفریحی					تأمینات عمومی					نوع آبپاشی (کله، کله، کله)	نوع راهپوشی (کله، کله، کله)	جمعیت	تعداد خانوار	شرح	
	تولید برق	تولید آب	تولید گاز	تولید نفت	تولید کربن	تولید گوگرد	تولید سیمان	تولید فولاد	تولید آلومینا	تولید پتاس	تولید فسفات	تولید گچ	تولید آجر	تولید سرامیک	تولید کاشی	تولید کاشی	تولید کاشی	تولید کاشی	تولید کاشی	تولید کاشی	تولید کاشی	تولید کاشی	تولید کاشی	تولید کاشی	تولید کاشی	تولید کاشی	تولید کاشی	تولید کاشی	تولید کاشی	تولید کاشی						
۳۷	۳۶	۳۵	۳۴	۳۳	۳۲	۳۱	۳۰	۲۹	۲۸	۲۷	۲۶	۲۵	۲۴	۲۳	۲۲	۲۱	۲۰	۱۹	۱۸	۱۷	۱۶	۱۵	۱۴	۱۳	۱۲	۱۱	۱۰	۹	۸	۷	۶	۵	۴	۳	۲	۱
4-B6																																۱۰	۵۴	بندر گورچی		
4-B6																																۲۰	۸۴	بنی گورچی		
4-B6																																از سکنه	۲	۱۷	بوشکاره	
4-B6																																از سکنه	۲	۱۷	بنگن	
6-B2																																از سکنه	۲	۱۰	باسیدوشی	
6-B2																																از سکنه	۲	۱۷	بوستان	
5-H1																																از سکنه	۲	۲۸	بهری زمین	
3-H4																																از سکنه	۲	۱۵۵	بنهکان	
4-E4																																از سکنه	۲	۵۶	بن حصار	
6-E2																																از سکنه	۲	۱۸	بیش تهران	
4-E5																																از سکنه	۲	۶۷	بویگان	
6-D2																																از سکنه	۲	۲۳	بن کم سردشت	
6-D2																																از سکنه	۲	۱۰	بن کم اهون	
6-C1																																از سکنه	۲	۲۵	بندن	
6-C1																																از سکنه	۲	۱۷	بن گرخ	
6-E1																																از سکنه	۲	۹۵	بند خرسی	
6-E1																																از سکنه	۲	۴۸	بند رترج	
6-E2																																از سکنه	۲	۶	بنفتسی	
4-E6	×																															از سکنه	۲	۲۵۸	بندر	
4-E6																																از سکنه	۲	۳۱	بن گرومک شاه	
6-D2																																از سکنه	۳	۱۷	بویگان	
4-D5																																از سکنه	۲	۲۰	بهشت	
4-D6																																از سکنه	۲	۵۷	بن ریزک	
4-E6																																از سکنه	۲	۴۰	بند کوتوران	
4-E6																																از سکنه	۲	۶	بناهدنگی	
3-H5																																از سکنه	۲	۱۸	بند ران	
3-F1																																از سکنه	۲	۴۷	بید رئیس	
6-E2																																از سکنه	۲	۳۲	بیش بیروز	
6-C2																																از سکنه	۲	۶	بیروز	
4-D6																																از سکنه	۳	۱۷	بیشان سراغی	

موقعیت	تأسیسات اقتصادی و اجتماعی										تأسیسات ارتباطی اجتماعی					خدمات پزشکی و درمانی							تأسیسات آموزشی و تفریحی							تأسیسات عمومی			نوع راهبردهای طبیعی	تعداد خانوار	شماره		
	کلیت آبادی	کلیت آبادی	کلیت آبادی	کلیت آبادی	کلیت آبادی	کلیت آبادی	کلیت آبادی	کلیت آبادی	کلیت آبادی	کلیت آبادی	کلیت آبادی	کلیت آبادی	کلیت آبادی	کلیت آبادی	کلیت آبادی	کلیت آبادی	کلیت آبادی	کلیت آبادی	کلیت آبادی	کلیت آبادی	کلیت آبادی	کلیت آبادی	کلیت آبادی	کلیت آبادی	کلیت آبادی	کلیت آبادی	کلیت آبادی	کلیت آبادی	کلیت آبادی	کلیت آبادی	کلیت آبادی	کلیت آبادی				کلیت آبادی	
۳۷	۳۶	۳۵	۳۴	۳۳	۳۲	۳۱	۳۰	۲۹	۲۸	۲۷	۲۶	۲۵	۲۴	۲۳	۲۲	۲۱	۲۰	۱۹	۱۸	۱۷	۱۶	۱۵	۱۴	۱۳	۱۲	۱۱	۱۰	۹	۸	۷	۶	۵	۴	۳	۲	۱	
4-D5																																				پشت گرشه‌بانک	
4-C5																			x																	پاهنگ	
4-D4																																				پیونک	
4-D4																																				پوسمن	
4-D4																																				پاشکی	
4-C5																																				پاسور	
4-B6																																				پایک شه بابک	
4-B6																																				پسوری گویچی	
3-G4																					x															پاتل گوگرداری	
4-B2																					x															پاگوه	
4-A3																																				پشت گشار	
3-H3																																					بیشان لکی
4-A3																																				پهناب	
4-A3																																				پوم	
4-A6																																				پسوزی	
6-B1																																				پسوک	
6-B2																																				پهسکن	
6-A1																																				پرانگی	
3-H6																																				پرازی	
4-A5																																				پرخاش	
6-D2																																				پشت سپهر	
6-C2																																				تیرگاه	
4-F5																																				توسمان احمد	
4-D6																																				توجن	
4-D5																																				تچک	
6-B1																																				تیری چند	
5-H1																																				ترج براهنگ	
3-H5																																				تمبو	
3-H6																																				تهرسو	
4-A6																																				تریکس	

موقت آبادی روستاهای	تأسیسات اقتصادی و اجتماعی							تأسیسات ارتباطی و اجتماعی						خدمات پزشکی و آموزشی					تأسیسات آموزش و تفریح						تأسیسات عمومی				نوع آبادهای آبایی آبایی آبایی	تعداد خا خاوار	شرح ۱						
	امکانات تعمیراتی مدرسه ورزشگاه باشگاه سینما کتابخانه تئاتر خانه موزه	انرژی مکانی انرژی مکانی انرژی مکانی انرژی مکانی انرژی مکانی انرژی مکانی	سازمان سازمان سازمان سازمان سازمان سازمان سازمان سازمان سازمان سازمان سازمان	انرژی مکانی انرژی مکانی انرژی مکانی انرژی مکانی انرژی مکانی انرژی مکانی	انرژی مکانی انرژی مکانی انرژی مکانی انرژی مکانی انرژی مکانی انرژی مکانی	انرژی مکانی انرژی مکانی انرژی مکانی انرژی مکانی انرژی مکانی انرژی مکانی	انرژی مکانی انرژی مکانی انرژی مکانی انرژی مکانی انرژی مکانی انرژی مکانی	انرژی مکانی انرژی مکانی انرژی مکانی انرژی مکانی انرژی مکانی انرژی مکانی	انرژی مکانی انرژی مکانی انرژی مکانی انرژی مکانی انرژی مکانی انرژی مکانی	انرژی مکانی انرژی مکانی انرژی مکانی انرژی مکانی انرژی مکانی انرژی مکانی	انرژی مکانی انرژی مکانی انرژی مکانی انرژی مکانی انرژی مکانی انرژی مکانی	انرژی مکانی انرژی مکانی انرژی مکانی انرژی مکانی انرژی مکانی انرژی مکانی	انرژی مکانی انرژی مکانی انرژی مکانی انرژی مکانی انرژی مکانی انرژی مکانی	انرژی مکانی انرژی مکانی انرژی مکانی انرژی مکانی انرژی مکانی انرژی مکانی	انرژی مکانی انرژی مکانی انرژی مکانی انرژی مکانی انرژی مکانی انرژی مکانی	انرژی مکانی انرژی مکانی انرژی مکانی انرژی مکانی انرژی مکانی انرژی مکانی	انرژی مکانی انرژی مکانی انرژی مکانی انرژی مکانی انرژی مکانی انرژی مکانی	انرژی مکانی انرژی مکانی انرژی مکانی انرژی مکانی انرژی مکانی انرژی مکانی	انرژی مکانی انرژی مکانی انرژی مکانی انرژی مکانی انرژی مکانی انرژی مکانی	انرژی مکانی انرژی مکانی انرژی مکانی انرژی مکانی انرژی مکانی انرژی مکانی	انرژی مکانی انرژی مکانی انرژی مکانی انرژی مکانی انرژی مکانی انرژی مکانی	انرژی مکانی انرژی مکانی انرژی مکانی انرژی مکانی انرژی مکانی انرژی مکانی	انرژی مکانی انرژی مکانی انرژی مکانی انرژی مکانی انرژی مکانی انرژی مکانی	انرژی مکانی انرژی مکانی انرژی مکانی انرژی مکانی انرژی مکانی انرژی مکانی	انرژی مکانی انرژی مکانی انرژی مکانی انرژی مکانی انرژی مکانی انرژی مکانی												
																										۳۷	۳۶	۳۵				۳۴	۳۳	۳۲	۳۱	۳۰	۲۹
4-B5																																		۹۲	۱۸	نیر احمد	
3-H5																																		۸۴	۲۴	تسرادن	
3-H5																																		۷۵	۱۶	تعبو	
3-H2																																		۴۴	۱۲	تم بابل	
3-H2																																		۶۷	۱۴	تیغ سیاه	
4-A2																																		۸	۳	تلال	
4-B2																																		۷۴	۱۹	تسریس	
4-A3																																		۲۶	۸	توسک	
4-B3																																		۱۸	۵	تخت شیخ	
4-B4																																		۲۰۷	۵۴	تس در	
4-A5																																		۲	۱	تثین	
6-C2																																		۵۲	۱۴	تسرح	
6-C2																																		۱۷	۴	جنگل ان سرو	
4-A2																																		۲۳	۶	جاشمو	
4-E5																																			خاله از سکنه		جگونو
4-C3																																		۱۸	۳	جدیش	
4-E5																																		۳۸	۹	جگونود سنگرد	
4-C3																																		۵۸	۱۲	جگونو	
4-E6																																		۹	۲	جسک	
4-E4																																		۸	۲	جسو	
4-E4																																		۴۶	۱۱	جسکن	
4-A5																																		۵۵	۱۰	جسسی	
3-H6																																		خاله از سکنه		جگان	
4-A5																																		۵۷	۱۳	جنگل شه بابک	
6-B2																																		۲	۱	جسسی	
6-E1																																		۶۱	۲۰	جنگل	
3-H3																																		۱۵	۳	جاه چنان	
4-A2																																		۶۹	۱۸	جاه عمبه	
3-H2																																		۸۰	۱۶	جاه خارو	
4-A2																																		۳۳	۷	جاهک	

موتی	تأسیسات اقتصادی و اجتماعی										تأسیسات ترابری و اتصالاتی						خدمات پزشکی و اداری						تأسیسات آموزشی و مذهبی						تأسیسات عمومی				وضع آب و برق	وضع آب و گاز	وضع آب و فاضلاب	جمعیت	تعداد خانوار	شرح
	تولید برق	تولید آب	تولید گاز	تولید آب و فاضلاب	تولید آب و گاز	تولید آب و فاضلاب	تولید آب و گاز	تولید آب و فاضلاب	تولید آب و گاز	تولید آب و فاضلاب	تولید آب و گاز	تولید آب و فاضلاب	تولید آب و گاز	تولید آب و فاضلاب	تولید آب و گاز	تولید آب و فاضلاب	تولید آب و گاز	تولید آب و فاضلاب	تولید آب و گاز	تولید آب و فاضلاب	تولید آب و گاز	تولید آب و فاضلاب	تولید آب و گاز	تولید آب و فاضلاب	تولید آب و گاز	تولید آب و فاضلاب	تولید آب و گاز	تولید آب و فاضلاب	تولید آب و گاز									
۳۷	۳۶	۳۵	۳۴	۳۳	۳۲	۳۱	۳۰	۲۹	۲۸	۲۷	۲۶	۲۵	۲۴	۲۳	۲۲	۲۱	۲۰	۱۹	۱۸	۱۷	۱۶	۱۵	۱۴	۱۳	۱۲	۱۱	۱۰	۹	۸	۷	۶	۵	۴	۳	۲	۱		
4-D6																																		۵۰	۹	چهارمادنگ		
6-B2																																		۱	۲	چشمو		
4-A4																																		۲۰	۵	چک بر		
3-G2																																		۵۴	۱۰	جرت بنی		
6-D2																																		۷	۳	حویتننگ		
4-D5																																		۱۸	۵	حاجی مرادگ		
4-A3																																		۳۱	۶	حبتان		
6-E1																																		۳۳	۹	خوشاب		
3-H3																																		۲۴	۵	خاشن		
4-A2																																		۴۹	۱۱	خواجه ریحان		
4-A3																																		۸۲	۲۱	خوره وی		
4-B5																																		۵۹	۱۲	خوسن		
4-A6																																		۱۴	۲	دربالا		
3-H6																																		۳۴۴	۸۵	دریمن		
3-H6																																		۱۷	۴	درستگرد		
4-A6																																		۴	۱	درچادون		
3-H4																																		۵۲	۱۴	درگسو		
4-A2																																		۲۵	۸	درانار		
4-B2																																		۲۰۸	۴۶	درگ		
4-A2																																		۵۸	۱۱	درلیمو		
4-B2																																		۱۱	۳	دراناری		
4-B2																																		۲۸	۷	ده زیارتان		
4-B2																																		۱۵۵	۳۲	دموک		
4-A3																																		۱۰۰	۳۰	درهنگان		
4-B3																																		۱۳	۲	دراک		
6-C2																																		۷	۲	ده قلمان		
4-B3																																		۴۱	۹	درگاز		
4-C2																																		۳۳	۱۰	درست		
4-D2																																		۲۵	۵	درزنگی		
4-E2																																		۱۲	۳	دسته مورن		

شرح	تعداد خالار	جمعیت	نوع			نمایسات عمومی		نمایسات آموزشی و فرهنگی							نمایسات تفریحی و تفریحی							نمایسات اقتصادی و اجتماعی					موقعیت												
			آب و برق	آب و گاز	آب و گاز	برق	سایر	سایر	سایر	سایر	سایر	سایر	سایر	سایر	سایر	سایر	سایر	سایر	سایر	سایر	سایر	سایر	سایر	سایر	سایر														
۱	۲	۳	۴	۵	۶	۷	۸	۹	۱۰	۱۱	۱۲	۱۳	۱۴	۱۵	۱۶	۱۷	۱۸	۱۹	۲۰	۲۱	۲۲	۲۳	۲۴	۲۵	۲۶	۲۷	۲۸	۲۹	۳۰	۳۱	۳۲	۳۳	۳۴	۳۵	۳۶	۳۷			
دراب سر	۷	۲۳	۲	۲	۱																																		
دروت	۸	۲۷	۲	۲	۱																																		
درنیم	۸	۲۹	۲	۲	۱																																		
درمورخ	۱۷	۵۷	۲	۲	۱									×																									
درنادی	۴	۱۸	۲	۲	۱																																		
درگل شه بابک	خالی از سکنه		۳	۲	۱																																		
درخن	۸	۳۸	۲	۲	۱																																		
درآلوی	۲۷	۱۰۳	۲	۲	۱																																		
دیگچی گورجی	۳۲	۱۴۹	۲	۲	۱																																		
درک زمین	۱۷	۶۷	۲	۲	۱									×																									
درگان	۳۰	۱۰۹	۲	۲	۱																																		
ده گورجی	۴	۲۳	۲	۲	۱																																		
درمورت	۴	۲۷	۲	۲	۱																																		
درهشت	خالی از سکنه		۳	۲	۱																																		
دهنه سیاهنگ	۱۶	۶۰	۲	۲	۱																																		
دازگان	۲	۱۴	۲	۲	۱																																		
ده قلمان	۳	۱۱	۲	۲	۱																																		
دهندی	۷	۲۸	۲	۲	۱									×																									
درجاء کوران	۱۰	۳۵	۲	۲	۱																																		
درگز	۲	۶	۲	۲	۱																																		
دارست	۲۰	۷۷	۲	۲	۱																																		
دین	۳۹	۱۵۲	۲	۲	۱																																		
دستان	۴	۱۲	۲	۲	۱																																		
درد ونج	۲	۷	۲	۲	۱																																		
درکناه	۲۳	۸۷	۲	۲	۱																																		
درمنار	۲	۱۳	۲	۲	۱																																		
دستگرد اکرد	۸	۲۳	۲	۲	۱																																		
درین مرلات	۲	۷	۲	۲	۱																																		
درشمیریشنو	۱۹	۷۹	۲	۲	۱																																		
درستلو	۱	۲	۲	۲	۱																																		

شرح	تعداد خانوار	جمعیت	نوع آبدهی			نوع راه عبور			نوع آب			تأسیسات عمومی			تأسیسات آموزشی و تفریحی			تأسیسات درمانی و بهداشتی			تأسیسات اقتصادی و اجتماعی			موت													
			آبدهی	آبدهی	آبدهی	برق	آبدهی	آبدهی	آبدهی	آبدهی	آبدهی	آبدهی	آبدهی	آبدهی	آبدهی	آبدهی	آبدهی	آبدهی	آبدهی	آبدهی	آبدهی	آبدهی	آبدهی		آبدهی												
۱	۲	۳	۴	۵	۶	۷	۸	۹	۱۰	۱۱	۱۲	۱۳	۱۴	۱۵	۱۶	۱۷	۱۸	۱۹	۲۰	۲۱	۲۲	۲۳	۲۴	۲۵	۲۶	۲۷	۲۸	۲۹	۳۰	۳۱	۳۲	۳۳	۳۴	۳۵	۳۶	۳۷	
دل شهرکلا	۱۳	۵۰	۲	۲	۲																																
د رخدای	۲	۱۳	۲	۲	۲																																
د ورمش	۲۶	۱۰۹	۲	۲	۲																																
د ارکان	۸	۴۲	۲	۲	۲																																
د اوری	۳۰	۱۰۶	۲	۲	۲																																
د رگین	۲۶	۱۱۷	۲	۲	۲																																
د بررس	۲	۱۸	۲	۲	۲																																
د رنه سیمبایک	خالی از سکنه		۳	۲	۲																																
د رشهر	۱۲	۵۷	۲	۲	۲																																
د هج	۲	۱۰	۲	۲	۲																																
د رتیک	۱	۲	۲	۲	۲																																
د رورک	۱	۴	۲	۲	۲																																
د روخ	۱۲	۵۵	۲	۲	۲																																
د راه بیج	۷	۱۹	۲	۲	۲																																
د رودخانه چرماهنگ	۶	۲۴	۲	۲	۲																																
د زمینان	۱۱	۳۶	۲	۲	۲																																
د زمینا	۱۰	۴۴	۲	۲	۲																																
د زمین عباسو	۴	۱۰	۲	۲	۲																																
د زه حسین	۴	۱۶	۲	۲	۲																																
د زهک	۳	۸	۲	۲	۲																																
د زهاب	۱۸	۵۹	۲	۲	۲																																
د زمین تومان	۹	۳۳	۲	۲	۲																																
د زمین در	۱۳	۶۴	۲	۲	۲																																
د زمین لشگری	۱۰	۴۴	۲	۲	۲																																
د زمین آسا	۳	۱۱	۲	۲	۲																																
د زهرامرده	۱۳	۴۷	۲	۲	۲																																
د سرابند	۳	۱۵	۲	۲	۲																																
د سگ	۱۴	۴۵	۲	۲	۲																																
د سندرك	۹۸	۳۶۳	۲	۲	۲																																
د سرمازغ	۵۴	۱۷۷	۲	۲	۲																																

موقت	تأسیسات اقتصادی واجتماعی										تأسیسات ترابری و حمل و نقل						تأسیسات آموزشی و فرهنگی						تأسیسات عمومی						نوع آب، راه، برق	نوع آب، راه، برق	نوع آب، راه، برق	جمعیت	تعداد خانوار	شرح			
	تولید برق	تولید آب	تولید گاز	تولید نفت	تولید کربن	تولید گوگرد	تولید پلاستیک	تولید سیمان	تولید فولاد	تولید آهن	تولید مس	تولید آلومین	تولید نیکل	تولید کبالت	تولید منگنز	تولید سرب	تولید روی	تولید مس	تولید آلومین	تولید نیکل	تولید کبالت	تولید منگنز	تولید سرب	تولید روی	تولید مس	تولید آلومین	تولید نیکل	تولید کبالت							تولید منگنز	تولید سرب	تولید روی
۴۷	۳۶	۳۵	۳۴	۳۳	۳۲	۳۱	۳۰	۲۹	۲۸	۲۷	۲۶	۲۵	۲۴	۲۳	۲۲	۲۱	۲۰	۱۹	۱۸	۱۷	۱۶	۱۵	۱۴	۱۳	۱۲	۱۱	۱۰	۹	۸	۷	۶	۵	۴	۳	۲	۱	
6-D2																																			۲۲	۷	سگن
6-D2																																			۳۰	۱۲	سگرکن
6-C1																																			۴۱	۱۱	ستونج
6-C1																																			۱۹	۴	سرزه
6-C2																																			۲۴	۷	سگس
4-C6																																		۱۷	۳	سرگردلیس	
5-E3																																			۴۵	۱۳	سیت بند خرسی
4-A6																																			۹	۳	سرگم باز
4-A4																																			۲۱	۵	سول
4-B4																																			۲۲	۱۶	سرهور
4-C3																																			۱۷	۴	سلوتس
4-F5																																			۴۵	۱۱	سردر
4-F4																																			۱۷	۳	سپران
4-E6																																			۴۷	۱۰	سرزه
6-D1																																			۶۱	۱۳	سرآبی شان
4-D6																																			۱۰	۲	سریره
4-D6																																			۲۹۴	۸۰	سردشت
4-D4																																			۵	۲	سرگرداکن
4-B6																																			۱۳	۳	سنگان
4-A6																																			۶۲	۱۶	سرگنگل
4-B6																																			۱۷	۳	سرگن
4-B6																																			۱۷	۳	سرگرد هشتکی
6-B1																																			۷۴	۲۲	سپاهنگ
6-B2																																			۲۸	۹	سیت پیرو
5-H1																																			۲۷	۶	سرپند پرتگی
6-A1																																			۱۱	۴	سرشم وزکهور
5-H1																																			۱۳	۵	سرشم فراهنگ
3-H6																																			۲۲	۱۷	سرگچک
4-A6																																			۱۶	۵	سرگهان د اوری
3-H5																																			۱۹۳	۴۳	سیت کرزنی

شماره ثبت	تهایسات اقتصادی و اجتماعی												تهایسات رفاهی و تفریحی								تهایسات آموزشی و فرهنگی											نوع راهبرد	وضع آبروی	کمیت	تعداد خانوار	شرح
	کلیه	سازمان	انجمن	کانون	مجلس	کانون	کانون	کانون	کانون	کانون	کانون	کانون	کانون	کانون	کانون	کانون	کانون	کانون	کانون	کانون	کانون	کانون	کانون	کانون	کانون	کانون	کانون	کانون	کانون	کانون						
۳۷																											۳	۴								
4-B2																												۴۵	۱۰	سیاه کافر						
4-A2																												۴۱	۱۰	سرگرو						
4-A2																												۴۷	۱۲	ساسانی						
4-A2																												۱۵	۵	سیاه کهور						
3-H3																												۵۷	۱۲	سمسیلی						
3-H4																												۴۵	۱۲	مهری شک						
3-H4																												۲۷	۵	مهرانداز						
3-H4																												۱۱۳	۲۷	شیوه‌ای						
3-H2																												۱۳۰	۳۲	شیرین						
4-D3																												۶	۱	شیرانشکی						
4-A4																												۲۹	۶	شهرورخ						
4-A5																												۴۸	۱۱	شهریالی دارکان						
6-C2																												۲۴	۹	شون						
6-F1																												۲۰	۶	شهرماس						
4-E6																												۶	۱	شازده دیکی						
4-E4																												۶۰	۱۴	شیش						
4-C5																												۵۵	۱۷	شهرشیب						
4-C4																												۱۲	۳	شهرشبهک						
4-B6																												۲۲	۷	شه بابک پائین						
6-B1																												۴۸	۱۳	شاواز						
3-H5																												۳۲	۱۱	شهریالا						
3-H3																												۶۰	۱۸	صادر						
3-H6																												۲۶	۶	محررای گرگ						
6-D1																												۱۳	۵	ضامور						
3-H6																												۷۲	۲۲	عباس آباد						
4-A5																												۲۵	۶	علی آباد						
5-H1																												۵۵	۱۴	فراهک						
3-G4																												۳۴	۷	قلمان حسن						
4-A3																												۱۴	۳	قلمان دیردر						
4-C4																												۲۷	۲	قلمان						

موقعیت	تأسیسات اقتصادی و اجتماعی										تأسیسات ارتباطی اجتماعی					خدمات پزشکی و درمانی					تأسیسات آموزشی و مذهبی						تأسیسات عمومی			شرح						
	تأسیسات آب و برق	تأسیسات گاز	تأسیسات آب سرد	تأسیسات آب گرم	تأسیسات آب بهداشتی	تأسیسات آب آشامیدنی	تأسیسات آب صنعتی	تأسیسات آب کشاورزی	تأسیسات آب صنعتی	تأسیسات آب آشامیدنی	تأسیسات آب بهداشتی	تأسیسات آب آشامیدنی	تأسیسات آب بهداشتی	تأسیسات آب آشامیدنی	تأسیسات آب بهداشتی	تأسیسات آب آشامیدنی	تأسیسات آب بهداشتی	تأسیسات آب آشامیدنی	تأسیسات آب بهداشتی	تأسیسات آب آشامیدنی	تأسیسات آب بهداشتی	تأسیسات آب آشامیدنی	تأسیسات آب بهداشتی	تأسیسات آب آشامیدنی	تأسیسات آب بهداشتی	تأسیسات آب آشامیدنی	تأسیسات آب بهداشتی	تأسیسات آب آشامیدنی	تأسیسات آب بهداشتی		تأسیسات آب آشامیدنی					
۳۷	۳۶	۳۵	۳۴	۳۳	۳۲	۳۱	۳۰	۲۹	۲۸	۲۷	۲۶	۲۵	۲۴	۲۳	۲۲	۲۱	۲۰	۱۹	۱۸	۱۷	۱۶	۱۵	۱۴	۱۳	۱۲	۱۱	۱۰	۹	۸	۷	۶	۵	۴	۳	۲	۱
6-C1																																				کم گاز روشن
6-D2																																				کم حیواناتی
6-A1																																				کامپ
4-B5																																				کرتس
4-A5																																				کلاتو
4-A5																																				کامپ
6-D2																																				گنور عمری
6-C2																																				گروچان
6-C1																																				کم استاتور
6-C1																																				کپی
6-D2																																				کم گروچین
4-B6																																				کسردان
6-B1																																				کلک
4-E6																																				کوهرنگ
4-E5																																				کورپاهک
6-D1																																				کلاتک سر
4-B4																																				کلاهو
4-F6																																				کسروج کلن
4-E5																																				کسروچان
4-D6																																				کوچکسی
4-E5																																				کون کوچکی
4-D4																																				کهناب سر
4-D4																																				کهناب زیر
4-C4																																				کرستان
6-C2																																				کسردان
4-B6																																				کنسی سیدان
4-B6																																				گوجو
4-A6																																				کمدارک
6-B1																																				کم کهور
6-B1	×																																			کلورچگردان

شهرستان میناب

شرح	تعداد خانوار	جمعیت	نوع راههای مواصلاتی			تأسیسات عمومی										تأسیسات آموزش و بهداشت										خدمات پزشکی و دامپزشکی										تأسیسات ارتباطی اطلاعاتی										تأسیسات اقتصادی واجتماعی										موقعیت
			آبهای سطحی	آبهای آلوده	آبهای آلوده	برق	سبیل	فیلتراسیون	مخام	دبستان	مدرسه	مدرسه فنی	مدرسه	مسجد	تعمیرات	کلینیک	اماکن	سایر	تعمیرات	سایر	تعمیرات	سایر	تعمیرات	سایر	تعمیرات	سایر	تعمیرات	سایر	تعمیرات	سایر	تعمیرات	سایر	تعمیرات	سایر																						
۱	۲	۳	۴	۵	۶	۷	۸	۹	۱۰	۱۱	۱۲	۱۳	۱۴	۱۵	۱۶	۱۷	۱۸	۱۹	۲۰	۲۱	۲۲	۲۳	۲۴	۲۵	۲۶	۲۷	۲۸	۲۹	۳۰	۳۱	۳۲	۳۳	۳۴	۳۵	۳۶	۳۷																				
کم دولت	۵	۱۷	۲	۲	۱																																																			
کورزن	۶	۱۵	۲	۲	۱																																																			
کتب میگزین	۱۷	۵۴	۲	۲	۱																																																			
کاروان	۷	۲۸	۲	۲	۱																																																			
کوه حیدر	۱۶	۶۷	۲	۲	۱																																																			
کلاس	۷	۲۶	۲	۲	۱																																																			
کلاسک	۵	۱۰	۲	۲	۱																																																			
کلوسپرکسی	۲	۹	۲	۲	۱																																																			
کهورجائو	۳	۷	۲	۲	۱																																																			
کبهران	۲۷	۱۰۲	۲	۲	۱																																																			
کلا مینک	۳	۱۵	۲	۲	۱																																																			
کم ترگو	۲	۸	۲	۲	۱																																																			
کاموچ	۱۰	۴۳	۲	۲	۱																																																			
کره زن	۲	۱۱	۲	۲	۱																																																			
کپیشک	۵	۲۲	۲	۲	۱																																																			
کلاه	۱۴	۴۹	۲	۲	۱																																																			
کلاهو	۸	۳۲	۲	۲	۱																																																			
کمالج	۵	۲۰	۲	۲	۱																																																			
کبوگان	۷	۲۷	۲	۲	۱																																																			
کاهاکن	۲۳	۹۵	۲	۲	۱																																																			
کودیک	۷	۲۴	۲	۲	۱																																																			
کلانیدن	۱۳	۶۱	۲	۲	۱																																																			
کرزنی	۱۷	۸۳	۲	۲	۱																																																			
کسور	۴	۱۴	۲	۲	۱																																																			
گرهون	۳	۱۲	۲	۲	۱																																																			
گست گرندان	۱۹	۶۱	۲	۲	۱																																																			
گاواکسی برونس	۵	۱۴	۲	۲	۱																																																			
گاواکسی	۶	۲۴	۲	۲	۱																																																			
گارو	۲	۸	۲	۲	۱																																																			
گرگان	۳	۱۴	۲	۲	۱																																																			

موقعیت	تأسیسات اقتصادی و اجتماعی										تأسیسات اجتماعی و تفریحی										تأسیسات آموزشی و مذهبی										تأسیسات عمومی										نوع راهکار	تعداد خانوار	شرح
	آبادی	کثرت	تعداد	تعداد	تعداد	تعداد	تعداد	تعداد	تعداد	تعداد	تعداد	تعداد	تعداد	تعداد	تعداد	تعداد	تعداد	تعداد	تعداد	تعداد	تعداد	تعداد	تعداد	تعداد	تعداد	تعداد	تعداد	تعداد	تعداد	تعداد	تعداد	تعداد	تعداد	تعداد	تعداد	تعداد	تعداد						
۳۷	۳۶	۳۵	۳۴	۳۳	۳۲	۳۱	۳۰	۲۹	۲۸	۲۷	۲۶	۲۵	۲۴	۲۳	۲۲	۲۱	۲۰	۱۹	۱۸	۱۷	۱۶	۱۵	۱۴	۱۳	۱۲	۱۱	۱۰	۹	۸	۷	۶	۵	۴	۳	۲	۱							
4-C4																																				گل اسپید							
4-B6																																					گورچس						
4-B6																																					گروهکن						
6-B1																																					گوزی درنگ						
6-A1																																					گورچس آوه حیدر						
3-H6																																					گستاپک						
4-A6																																					گمبیراز						
3-H6																																					گراپسو						
3-H6																																					گودی						
4-A6																																					گورخورشک						
6-E2%																																					گوک						
3-H5																																					گونر						
3-H5																																					گرو						
3-H3																																					گنسبدسرخ						
3-G2																																					گی رنگ						
4-B3																																					گاسرخس						
4-C3																																					گوروی						
4-E3																																					گم گندو						
4-B4																																					گی مجگ						
4-A4																																					گجگ انگور						
3-H6																																					گجگ احمد						
4-A5																																					گارامون						
4-A5																																					گروچک						
4-A5																																					گارانس						
4-A5																																					گنس						
4-A4																																					گان						
4-A3																																					گسرخ						
6-D1																																					گمبورو						
4-A4																																					گمشوش						
6-D2																																					گهشتو						

موقعیت	تأسیسات اقتصادی و اجتماعی										تأسیسات ارتباطی و اطلاعاتی					تأسیسات آموزشی و فرهنگی					تأسیسات عمومی					تعداد خانوار	شرح											
	تولید انرژی	تولید آب	تولید برق	تولید گاز	تولید نفت	تولید سایر	تولید خدمات	تولید سایر	تولید خدمات	تولید سایر	تولید خدمات	تولید سایر	تولید خدمات	تولید سایر	تولید خدمات	تولید سایر	تولید خدمات	تولید سایر	تولید خدمات	تولید سایر	تولید خدمات	تولید سایر																
آبادی	۳۶	۳۵	۳۴	۳۳	۳۲	۳۱	۳۰	۲۹	۲۸	۲۷	۲۶	۲۵	۲۴	۲۳	۲۲	۲۱	۲۰	۱۹	۱۸	۱۷	۱۶	۱۵	۱۴	۱۳	۱۲	۱۱	۱۰	۹	۸	۷	۶	۵	۴	۳	۲	۱		
6-C1																																	۵۷	۱۴	گوروش			
6-E1																																		۱۲	۴	گوروش		
6-E1																																		۱۳	۶	گوروش		
4-B2																																		۲۴	۷	گوروش		
4-A5																																		۲۰	۴	لاسان		
3-H4%																																		۱۹۸	۵۳	لسور		
6-B2																																			۴	۱	لبونسی	
4-A6																																			۱۷	۳	مسورن	
4-B4																																			۱۱	۲	ماهی مردگ	
4-A6																																			۲	۱	محموش بالا	
4-A4																																			۱۳۵	۳۰	مونگ بیورج	
4-A2																																			۴۴	۱۰	مغذاتون	
4-B4																																			۲۸	۷	مسک	
6-C2																																			۳۹	۱۰	مسنک	
6-C2																																			۷	۱	مسنک	
6-E1																																			۲۴	۷	مردکو	
4-E5																																			۴	۱	محمد مردگ	
4-E6																																			۳۱	۱۱	میش کش	
4-F5																																			۳۱	۷	میخ در	
4-F5																																			۱۴	۴	منوکان	
4-E5																																			۱۳	۲	محمد مردگ	
4-D6																																			۱۰۸	۳۰	ملکن	
4-C4																																			خاله ازبکسه	۳	۱	ماه دهنک
4-C5																																			۶۱	۱۲	مرفک	
4-C3																																			۸۹	۲۱	مسورن	
6-B2																																			خاله ازبکسه	۲	۱	مرگزان
4-A6																																			۸	۱	محموش پائین	
4-A2																																			۱۱۲	۳۲	مشکاالدین	
4-A4																																			۱۰۳	۲۶	ناشکس	
6-D1																																			۲۹	۸	نیسان	

موقعیت	تأسیسات اقتصادی واجتماعی										تأسیسات ارتباطی اجتماعی										خدمات پزشکی و اداری										تأسیسات آموزشی و مذهبی										تأسیسات عمومی										نوع آبپاشی	نوع آبیاری	نوع آبیاری	جمعیت	تعداد خانوار	شرح
	انرژی	تولید	تولید	تولید	تولید	تولید	تولید	تولید	تولید	تولید	تولید	تولید	تولید	تولید	تولید	تولید	تولید	تولید	تولید	تولید	تولید	تولید	تولید	تولید	تولید	تولید	تولید	تولید	تولید	تولید	تولید	تولید	تولید	تولید	تولید	تولید	تولید	تولید																		
۲۷	۳۶	۳۵	۳۴	۳۳	۳۲	۳۱	۳۰	۲۹	۲۸	۲۷	۲۶	۲۵	۲۴	۲۳	۲۲	۲۱	۲۰	۱۹	۱۸	۱۷	۱۶	۱۵	۱۴	۱۳	۱۲	۱۱	۱۰	۹	۸	۷	۶	۵	۴	۳	۲	۱																				
4-E6																																					نوسفر																			
4-E6																																					نصری																			
4-D6																																					ندروج																			
4-E6																																					ندروج																			
4-E3																																					نیزک کور																			
5-H1																																					نخاک براهنگ																			
6-A1																																					نوخسرو																			
3-H6																																					نیز																			
3-H6																																					نسان خوری																			
4-A2																																					نمارک																			
4-B6																																					واجگو																			
6-B1																																					وی																			
5-H1																																					ونن																			
4-A4																																					ویچی																			
4-A4																																					ورکن																			
4-A5																																						واپین																		
4-A4																																					ورونج																			
4-A6																																					ونین گوریچی																			
4-A5																																					هنگی																			
4-A5																																					هنسی																			
3-H5																																					هوارگ																			
3-H3																																					هنگر																			
4-A4																																					هنگین اسماعیل																			
4-A5																																					هولی کوتاک																			
5-H1																																					هماتوشی																			
4-C6																																					هنوست																			
4-A6																																					هچک																			
6-E1																																					یساوران																			

موقت آبادی رشد	تأسیسات اقتصادی و اجتماعی								خدمات پزشکی و دامپزشکی										تأسیسات آموزشی و فرهنگی										تأسیسات عمومی							نوع آبزی آبزی آبزی	نوع آبزی آبزی آبزی	تعداد خا لار	شرح
	تولید	تعمیرات	انرژی	صنایع	فرهنگی	تعمیرات	انرژی	صنایع	تولید	تعمیرات	انرژی	صنایع	فرهنگی	تعمیرات	انرژی	صنایع	تولید	تعمیرات	انرژی	صنایع	فرهنگی	تعمیرات	انرژی	صنایع	تولید	تعمیرات	انرژی	صنایع	فرهنگی	تعمیرات	انرژی	صنایع							
۳۷	۳۶	۳۵	۳۴	۳۳	۳۲	۳۱	۳۰	۲۹	۲۸	۲۷	۲۶	۲۵	۲۴	۲۳	۲۲	۲۱	۲۰	۱۹	۱۸	۱۷	۱۶	۱۵	۱۴	۱۳	۱۲	۱۱	۱۰	۹	۸	۷	۶	۵	۴	۳	۲	۱			
1-E6																																		۳۷	۸	باد افشان بالا			
1-F6																																		۱۵	۵	بجگان			
1-E6																																		۳۴	۷	باغ بالا			
1-F6																																		۱۴	۲	بهدارنگ			
1-F6																																		۲۹	۶	بندرمغان			
1-F6																																		۸	۳	پشکرون			
1-E6																																		۱۳	۳	چاه دزو			
1-E6																																		۱۶	۲	چاه حسینی			
1-E6																																		۲	۳	چیزی بلوکی			
1-F6																																		۱	۱	چهارچکان			
1-E6																																		۶	۱	ده گسز			
1-E6																																		۷	۲	ده دیدنگ			
1-F5																																		۲۴	۶	دازیز			
1-E6																																		۸	۱	ده تسوک			
1-F6																																		۱۲	۳	ده انارو			
1-F6																																		۳۵	۷	دازیزل			
1-F6																																		۲۱	۵	ده خیران			
1-F5																																			خالی از سکنه		داز خاروک		
1-F6																																		۱۷	۵	زهلو			
1-E6																																		۳۴	۸	سرآب پافین			
1-E6																																		۱۷	۳	سیکم بیژکم			
1-E6																																		۸	۳	سیاه تکان			
1-E6																																		۶	۱	سرخ کم			
1-E6																																		۷	۲	سرآب بالا			
1-E6																																		۱۱	۳	سرشته			
1-E5																																		۱۵	۳	سمیلان			
1-F6																																		۸	۲	سیاه داریسون			
1-F6																																		۶	۱	سیاه تکان			
1-E6																																		۵	۱	سیاه تکان سرخ رز			
1-F6																																		۱۶	۴	سرخ رز			

موقت	تأمینات اقتصادی و اجتماعی										تأمینات بهداشتی و درمانی										تأمینات آموزشی و فرهنگی										تأمینات عمومی										وضع راهه آبی	وضع آبی	وضع آب	جمعیت	تعداد خانوار	شرح
	تأمینات	تأمینات	تأمینات	تأمینات	تأمینات	تأمینات	تأمینات	تأمینات	تأمینات	تأمینات	تأمینات	تأمینات	تأمینات	تأمینات	تأمینات	تأمینات	تأمینات	تأمینات	تأمینات	تأمینات	تأمینات	تأمینات	تأمینات	تأمینات	تأمینات	تأمینات	تأمینات	تأمینات	تأمینات	تأمینات	تأمینات															
۳۷	۳۶	۳۵	۳۴	۳۳	۳۲	۳۱	۳۰	۲۹	۲۸	۲۷	۲۶	۲۵	۲۴	۲۳	۲۲	۲۱	۲۰	۱۹	۱۸	۱۷	۱۶	۱۵	۱۴	۱۳	۱۲	۱۱	۱۰	۹	۸	۷	۶	۵	۴	۳	۲	۱										
1-F6																																۱	۲	۳	سیاه کلاغان											
1-E6																																۱۴	۲	۷	علی آباد											
1-E6																																۷	۲	۱	عباس آباد											
1-E6																																۱۹	۲	۴	فولادی											
1-E6	x								x																							۵	۲	۱	ظفغان											
1-E5																																	۱۴	۲	۳	کهورزار										
1-E6																																	۱۲	۲	۲	کری دازان										
1-F6																																	۳۸	۲	۱۰	کیشان										
1-F6																																	۲۰	۲	۶	کم آب سر										
1-F6																																	۱۵	۲	۲	کم عباس										
1-D6	x	x							x																								۱۰	۲	۲	گاوکشی										
1-E6																																		۱۱	۲	۲	گوگرد بسال									
1-E6																																		۶	۲	۱	گروموشن									
1-F6																																		۱	۲	معدن سیاه										
																																				دوستان بهمانی										
																																		۴۴۴۴	۱۰۳۴											
3-C2																																		۳۲۶	۲	۸۳	بمانی									
3-D2	x																																	۶۴	۲	۱۴	پسالور									
3-C2																																		۱۲۶	۲	۲۲	پاتل									
2-C6																																		۳۸	۲	۸	تی بی تی									
3-D1																																		۱۴۵	۲	۳۷	جسومده									
3-D3																																		۱۶۸	۲	۴۸	دودر									
3-D1																																		۳۲	۲	۸	داهی کند									
2-D6																																		۱۱۱	۲	۳۳	دماغ ریگ									
3-D1																																		۲	۲	۱	دهلی									
3-D2	x																																	۲۰۴	۲	۵۲	روتان									
3-D3																																		۴۵	۲	۱۰	زمین ملا									
3-D2	x																																	۶۲	۲	۱۷	سرگرم									
3-D2																																		۴۲۶	۲	۱۰۲	شاه مردی									
3-D3																																		۳۳۰	۲	۸۴	کنارجو									

شهرستان میناب

موقت	تأسیسات اقتصادی و اجتماعی										تأسیسات راهبردی و اجتماعی					تأسیسات عمومی					وضع راهبردی	وضع اجتماعی	وضع اقتصادی	تعداد خانوار	شرح												
	تولید	تعمیرات	تعمیرات	تعمیرات	تعمیرات	تعمیرات	تعمیرات	تعمیرات	تعمیرات	تعمیرات	تعمیرات	تعمیرات	تعمیرات	تعمیرات	تعمیرات	تعمیرات	تعمیرات	تعمیرات	تعمیرات	تعمیرات																	
۳۷	۳۶	۳۵	۳۴	۳۳	۳۲	۳۱	۳۰	۲۹	۲۸	۲۷	۲۶	۲۵	۲۴	۲۳	۲۲	۲۱	۲۰	۱۹	۱۸	۱۷	۱۶	۱۵	۱۴	۱۳	۱۲	۱۱	۱۰	۹	۸	۷	۶	۵	۴	۳	۲	۱	
3-C2	x								x													x	x													کوهستان	
3-C1																							x													کنودال	
3-D2																							x													کلاوی	
3-D2	x																																			گچینه	
3-C2						x																														گردو	
3-D2																																					لونس
3-C1																																				مقان	
3-D2																																				مدعیان	
3-C2																																				وادامت	
																																				درستان حومه	
																																				آل مهتران	
3-C1																																				احمد آباد	
2-D4																						x	x													احمد آباد کلیسی	
2-B3																																				بانهاری	
2-D4																						x														باغک	
2-F6																																					باغ گلان
2-C5																							x	x												بلیاسی	
2-C5																																				بن زک کهنه	
2-C5	x																																			باغ میرعلی داد	
2-D3																																				باغ ملک	
2-D4																																				بهنسی	
2-D4																																				باغوننی	
2-B3																																				بن زک نسو	
2-C5																																				پانهارت	
3-E1																																				پیری تقی	
2-D5																																				پانگیسی	
3-E1																																				پولاد قاسمی	
2-D4																																				پانهارت	
2-C4																																					

شرح	تعداد خانوار	جمعیت	منبع آب				تأمینات عمومی				تأمینات آموزشی و فرهنگی				خدمات پزشکی و درمانی				تأمینات سایر باعلی مقامی				موتیت															
			آب دریا	آب قنات	آب زمینی	برق	سازمان	مدرسه	سازمان	سازمان	سازمان	سازمان	سازمان	سازمان	سازمان	سازمان	سازمان	سازمان	سازمان	سازمان	سازمان	سازمان		سازمان														
۱	۲	۳	۴	۵	۶	۷	۸	۹	۱۰	۱۱	۱۲	۱۳	۱۴	۱۵	۱۶	۱۷	۱۸	۱۹	۲۰	۲۱	۲۲	۲۳	۲۴	۲۵	۲۶	۲۷	۲۸	۲۹	۳۰	۳۱	۳۲	۳۳	۳۴	۳۵	۳۶	۳۷		
یاقین شهرتیمک	۱۸۶	۶۶۰	۶	۶	۲																																	
تیمک بالا	۱۲۲	۴۵۶	۲	۲	۲																																	
تم بانو	۹۱	۳۹۲	۲	۲	۲																																	
تم بخواجه بهمن	۱۲	۵۰	۲	۲																																		
تم رئیس	۳۷	۱۶۲	۶	۶																																		
تم بلوچی	۵۴	۲۱۳	۲	۲																																		
تلنگ	۸۰	۳۰۲	۲	۲																																		
تهستان	۱۴	۶۸	۲	۲																																		
تیپ شاهی	۳۹	۱۴۸	۲	۲																																		
تیرور	۲۲۴	۱۰۹۶	۲	۲																																		
تیاب	۱۷۱	۷۸۷	۲	۲																																		
تم بساط	۲۱	۸۶	۶	۶																																		
تم گوهر	۹	۵۰	۶	۶																																		
جوباریکو	۱۲۵	۴۸۶	۲	۲																																		
جوئگی	۲۱	۹۶	۲	۲																																		
جما الدین	۲۴	۱۰۰	۲	۲																																		
جنگان	۲۳	۹۸	۲	۲																																		
جوزان	۵۶	۲۳۳	۲	۲																																		
جناه خواه	۴	۱۷	۲	۲																																		
جناه خشک نمک	۳	۱۲	۲	۲																																		
جناه کار	۳۱	۱۰۶	۲	۲																																		
جناه نشینی	۱۴۰	۷۲۶	۲	۲																																		
جناه اسماعیل	۱۲۳	۵۶۸	۲	۲																																		
جناه شیرین	۳۳	۱۷۹	۲	۲																																		
چلوگاومیشی	۵۷	۲۵۸	۲	۲																																		
حلوان	۱۰	۵۴	۲	۲																																		
حلوانی	۲۰	۷۵	۲	۲																																		
حلوانی دو	۱۴	۷۵	۲	۲																																		
حلوانی یک	۳۰	۱۱۴	۲	۲																																		
حکمی	۲۷۰	۱۰۸۲	۲	۲																																		

شرح	تعداد خانوار	جمعیت	نوع آبادی			تأسیسات آموزشی و تفریحی										تأسیسات زینبالی اجتماعی					موقعیت						
			نوع آبادی	نوع آبادی	نوع آبادی	سایر	سایر	سایر	سایر	سایر	سایر	سایر	سایر	سایر	سایر	سایر	سایر	سایر	سایر								
حاجی عباسی	۱۳	۶۷	۲	۲	۲																						
حاجی خادمی	۱۸۶	۸۸۷	۲	۲	۲																						
دنائی سرریگان	۲۴	۹۶	۲	۲	۲																						
حاجی آباد	۹۰	۳۱۰	۲	۲	۲																						
خشک آباد	۱۹	۷۹	۲	۲	۲																						
خواجه شمسی	۳۷	۱۴۴	۲	۲	۲																						
خیرآباد	۴۸	۲۴۶	۲	۲	۲																						
درخانه	۱۹	۸۷	۲	۲	۲																						
دودو	۴۸	۲۳۰	۲	۲	۲																						
دوسهائی	۶۰	۲۹۰	۲	۲	۲																						
درخانه سفلی	۴۳	۱۹۳	۲	۲	۲																						
دوشهر	۱۹۲	۹۰۰	۲	۲	۲																						
دالسون	۰	۲۳	۲	۲	۲																						
دهو	۲۸۲	۱۲۸۷	۲	۲	۲																						
درباغ	۱۲۴	۵۴۱	۲	۲	۲																						
راونگ	۱۶۷	۷۸۲	۲	۲	۲																						
رضاعی چی	۳۷	۱۶۰	۲	۲	۲																						
رضاعی	۰	۱۶	۲	۲	۲																						
رکن آباد	۹۸	۲۹۹	۲	۲	۲																						
رنگو	۱۹	۷۷	۲	۲	۲																						
رنگان	۱۳	۷۳	۲	۲	۲																						
رزتوسی	۳۶	۱۸۹	۲	۲	۲																						
زهرانی	۲۹	۱۲۴	۲	۲	۲																						
زهوسی	۱۱۰	۴۸۲	۲	۲	۲																						
زندان	۳	۱۶	۲	۲	۲																						
زهارت مولا	۰۲	۲۰۰	۲	۲	۲																						
سرشیف	۲۰	۹۳	۲	۲	۲																						
سرست	۸۳	۲۰۱	۲	۲	۲																						
سلیمانسی	۰۳	۲۲۸	۲	۲	۲																						
سنگی	۲۶	۹۰	۲	۲	۲																						

موقت	تأسیسات اقتصادی و اجتماعی										تأسیسات ارتباطی و اطلاعاتی					خدمات پزشکی و دارویی					تأسیسات آموزشی و تفریحی					تأسیسات عمومی					نوع راهی آبزی آلوده، آلوده، آلوده	نوع راهی طبیعی آلوده، آلوده، آلوده	جمعیت	تعداد خانوار	شرح	
	انرژی	آب سرد	آب گرم	تولید برق	تولید آب	تولید گاز	تولید نفت	تولید کربن	تولید سیمان	تولید فولاد	تولید سایر	تولید سایر	تولید سایر	تولید سایر	تولید سایر	تولید سایر	تولید سایر	تولید سایر	تولید سایر	تولید سایر	تولید سایر	تولید سایر	تولید سایر	تولید سایر	تولید سایر	تولید سایر	تولید سایر									
۲۷	۳۶	۳۵	۳۴	۳۳	۳۲	۳۱	۳۰	۲۹	۲۸	۲۷	۲۶	۲۵	۲۴	۲۳	۲۲	۲۱	۲۰	۱۹	۱۸	۱۷	۱۶	۱۵	۱۴	۱۳	۱۲	۱۱	۱۰	۹	۸	۷	۶	۵	۴	۳	۲	۱
2-C6	x																																			سنگس
2-D4																																				سولقان
3-C1																																				سه جاهان
2-D4																																				سنجری
2-C4																																				سرکنتان
2-D4																																				سرگم بهمنی
2-D4																																				سلمانسی
2-B3	x																																			سرریگان
2-A3																																				سپهتسی
2-B4	x																																			سرباران
2-C4																																				شاه منصور
3-D1																																				شمیلو
2-D5																																				شیخ آباد
2-D5																																				شهوشید
2-D4																																				شهبازالور
2-D4																																				شهرادی
2-D6																																				طالوار
2-C5																																				طالار
2-C4																																				عظیم آباد
2-C6																																				غفک
2-D4																																				فخرآباد
2-D4	x																																			فرح آباد
2-D6																																				قادرخانی
2-D4																																				قطاران
2-G6																																				قلمان شهدی چراغ
2-G5																																				قلمان عبدالله
2-D4																																				تاسم جلالی
3-C1																																				کهنه شهر
2-C6																																				کنار اسماعیل
2-C5																																				کوربر

موقعیت	تأسیسات اقتصادی واجتماعی						تأسیسات ارتباطی و نظامی						خدمات پزشکی و آموزشی						تأسیسات آموزشی و تفریحی						تأسیسات عمومی						شرح	تعداد خانوار	جمعیت	
	انرژی	آب	تعمیرات	تعمیرات	تعمیرات	تعمیرات	تعمیرات	تعمیرات	تعمیرات	تعمیرات	تعمیرات	تعمیرات	تعمیرات	تعمیرات	تعمیرات	تعمیرات	تعمیرات	تعمیرات	تعمیرات	تعمیرات	تعمیرات	تعمیرات	تعمیرات	تعمیرات	تعمیرات	تعمیرات	تعمیرات	تعمیرات	تعمیرات	تعمیرات				
2-C4																															کله مردی (کالنگی)	۲۸	۱۶۴	
2-D2																															کهن دهلی	۱	۲	
2-D4																															کیتکان	۱۱۴	۶۴۰	
2-B3																															کلیبی	۱۲۳	۴۷۹	
2-B3	x																														کلو	۶۱	۲۳۲	
2-C4																															کالنگی	۱۲	۵۸	
2-B5																															کمییز	۱۰	۴۱	
2-D5																															کلیکیس	۶	۲۸	
2-C5																															کریاسی	۴۷	۱۸۴	
2-C6																															کرگان	خالی از سکنه	۲۰	۲
2-C6																															کرگی	۳۳۵	۱۵۰۳	
2-E6	x																														کرگان	۳۷۲	۱۶۱۵	
3-E1																															کنتارمو	۵۴	۲۰۹	
2-C6																															کنتلمان	۴۱	۱۷۲	
2-G5																															کلات کافر	۷	۲۹	
2-A5	x																														کلاهی	۴۴۶	۱۶۸۰	
2-C5																															کلموت	۱	۷	
2-C6																															کولبخ کلم	۴۰	۱۵۹	
2-C5																															کولبخ کامی	۱۲۴	۴۸۳	
2-C4																															کولتجان	۴۶	۲۰۸	
2-C5																															کمالی	۴۰	۱۵۳	
2-C6																															کمیل	۳۵	۱۴۵	
2-D6																															کوئیک	۱۲	۴۸	
3-D1																															کوئیک، قلات	۲۷	۱۱۹	
2-E5																															کسور	۸	۲۷	
2-E6	x																														کسوردان	۵۵	۲۷۷	
2-D6																															کپتک	۳۰	۱۱۰	
2-D6																															گبرانی	۹۴	۳۵۱	
2-C5																															گرازو	۱۰۸	۴۴۳	
2-C5	x																														گورزانک	۲۹۵	۱۱۰۴	

شرح	تعداد خانوار	جمعیت	نوع آبادی		تأسیسات عمومی										تأسیسات آموزش و تفریح						تأسیسات ارتباطات و اطلاعات						تأسیسات اقتصادی و اجتماعی						موقعیت						
			آبادی کاد، کاد، کاد	آبادی غیر کاد، کاد، کاد	برق	آب آشامیدنی	سپهر	فرمانده	سازمان	ادوات	مدرسه	مدرسه	مدرسه	سینما	تئاتر	باشگاه	کتابخانه	سایر	سایر	سایر	سایر	سایر	سایر	سایر	سایر	سایر	سایر	سایر	سایر	سایر	سایر	سایر		سایر	سایر	سایر	سایر		
۱	۲	۳	۴	۵	۶	۷	۸	۹	۱۰	۱۱	۱۲	۱۳	۱۴	۱۵	۱۶	۱۷	۱۸	۱۹	۲۰	۲۱	۲۲	۲۳	۲۴	۲۵	۲۶	۲۷	۲۸	۲۹	۳۰	۳۱	۳۲	۳۳	۳۴	۳۵	۳۶	۳۷			
گودو	۷۱	۲۶۹	۲	۲	۲																																		
گلشوار	۵۲	۲۳۵	۲	۲	۲																																		
گجگی	۳۶	۱۳۳	۲	۲	۲																																		
گجگی رادعلی	۱	۴	۲	۲	۲																																		
گجگی تلمان	۳	۱۳	۲	۲	۲																																		
گمپرو	۲۷	۱۱۹	۲	۲	۲																																		
گسمن	۴۳	۱۳۴	۲	۲	۲																																		
گیو	۳	۸	۲	۲	۲																																		
گورینند	۳۹۱	۱۷۸۷	۲	۲	۲																																		
لرد منجلی	۲۷	۱۱۱	۲	۲	۲																																		
محمد حسنی	۶	۳۶	۲	۲	۲																																		
محمد خانسی	۳۰	۱۲۵	۲	۲	۲																																		
محمودی	۱۵	۴۷	۲	۲	۲																																		
محمودی	۵۷	۲۲۹	۲	۲	۲																																		
مفیری	۸	۲۶	۲	۲	۲																																		
مقیدی	۳۷	۱۵۰	۲	۲	۲																																		
ملا جمانسی	۷۱	۳۱۶	۲	۲	۲																																		
ملا حسینی	۶۲	۲۷۷	۲	۲	۲																																		
منیربخسی	۴۳	۲۰۷	۲	۲	۲																																		
میرآباد	۳	۱۲	۲	۲	۲																																		
میرزعمری	۰	۲۰	۲	۲	۲																																		
میسکنگ	۳۰	۱۴۱	۲	۲	۲																																		
محمد کمال آباد	۷۲	۳۳۷	۲	۲	۲																																		
میان شهر	۳۳	۱۷۳	۲	۲	۲																																		
مه رغان	۲۴	۱۵۹	۲	۲	۲																																		
محسن آباد	۱۶	۷۴	۲	۲	۲																																		
ماکیان	۳۴	۱۷۴	۲	۲	۲																																		
مرکز کماورزی گورینند	۱	۴	۴	۴	۴																																		
موسسه کماورزی گل باغ	۰	۱۷	۴	۴	۴																																		
محمود شاهی	۴	۱۵	۲	۲	۲																																		

شرح	تعداد خانوار	جمعیت	نوع آبادی			تأمینات عمومی										تأمینات آموزشی و مذهبی						خدمات پزشکی و دامپزشکی						تأمینات ارتباطی اجتماعی							موتیت						
			آبادی کل	آبادی دائمی	موقت	برق	آب آشامیدنی	فشاندها	سازمان	اداره	مدرسه	مدرسه	مدرسه	مدرسه	مدرسه	مدرسه	مدرسه	مدرسه	مدرسه	مدرسه	مدرسه	مدرسه	مدرسه	مدرسه	مدرسه	مدرسه	مدرسه	مدرسه	مدرسه	مدرسه	مدرسه	مدرسه	مدرسه	مدرسه		مدرسه					
۱	۴	۳	۴	۵	۶	۷	۸	۹	۱۰	۱۱	۱۲	۱۳	۱۴	۱۵	۱۶	۱۷	۱۸	۱۹	۲۰	۲۱	۲۲	۲۳	۲۴	۲۵	۲۶	۲۷	۲۸	۲۹	۳۰	۳۱	۳۲	۳۳	۳۴	۳۵	۳۶	۳۷					
۲-B4																																									
۲-B3	×																																								
۲-B5																																									
۲-B5																																									
۲-C6																																									
۲-D5																																									
۲-E5																																									
۲-C3	×																																								
۲-B4																																									
۲-C5																																									
دوستان رودان																																									
۲-E1																																									
آب نمنا																																									
آسیاب																																									
آبگرمان																																									
اسپریشن																																									
اسپیری																																									
اسپیری معز آباد																																									
استخرو																																									
بند ملا																																									
بیکاه																																									
برنابین																																									
برجکان																																									
برجک																																									
بیمک																																									
پشته معزآباد																																									
پاسخ																																									
پیرکوه																																									
پلنگان																																									
تم گروی																																									

شرح	تعداد خانوار	جمعیت	نوع راهبردی			تأسیسات عمومی			تأسیسات آموزشی و تفریحی			تأسیسات ارتباطی و اتصالاتی			تأسیسات اقتصادی و اجتماعی			مقیاس
			آب و برق	سبز	سبز	سبز	سبز	سبز	سبز	سبز	سبز	سبز	سبز	سبز	سبز	سبز	سبز	
فارباب	۱۱۴	۵۷۴	۲	۴	۱													۳۷
فرسوری	۸	۳۶	۶	۶	۱													۲۶
قلعی	۴	۲۰	۶	۲	۱													۳۵
کوه سفید	۹	۵۰	۶	۲	۱													۳۴
کهنسور بالا	۷۰	۳۳۶	۲	۲	۲													۳۳
کهنشوشیه	۱۶۲	۶۶۲	۲	۲	۲													۳۲
کلا تو	۴	۲۰	۶	۲	۱													۲۹
کمیژ	۲۹۶	۱۴۱۶	۲	۲	۲													۲۸
کاریزا	۵	۲۸	۵	۲	۱													۲۷
کهنشوشتری	۵	۲۹	۴	۲	۲													۲۶
گروزه	۳	۱۷	۶	۲	۱													۲۵
گرم	۱۰	۴۲	۳	۲	۱													۲۴
گلشوش	۶	۲۰	۴	۲	۱													۲۳
گلستان	۷۵	۳۲۵	۲	۲	۲													۲۲
گندوشیه	۲۹۰	۱۳۰۶	۲	۲	۲													۲۱
گندوشیه	۹	۴۵	۶	۲	۱													۲۰
گرمسور	۵	۲۳	۶	۲	۱													۱۹
لمیج	۱۹	۹۷	۲	۲	۱													۱۸
مرزاك بالا	۲	۱۳	۶	۲	۱													۱۷
مرزاك باغین	۵	۲۴	۲	۲	۱													۱۶
مازغ	۳	۱۲	۶	۲	۱													۱۵
نمتیز	خالی از سکنه		۲	۲	۱													۱۴
نوزک	۸۳	۳۹۹	۲	۲	۱													۱۳
وزیری	۲۹	۱۳۵	۲	۲	۱													۱۲
یاسرخ	۴	۲۱	۴	۲	۱													۱۱
دهستان را بردار	۱۷۷	۷۹۴																۱۰
پهنت سفید	۴	۲۲	۲	۲	۱													۹
برآسی	۱	۶	۲	۲	۱													۸
بودنو	۲	۶	۲	۲	۱													۷

شرح	تعداد خانوار	جمعیت	نوع راه‌های طبیعی			تأسیسات عمومی			تأسیسات آموزشی و تفریحی										تأسیسات ارتباطی و اتصالاتی					تأسیسات اقتصادی و اجتماعی					موقعیت										
			آب‌رک	آب‌رک	آب‌رک	سب	فصلی	تمام	دانشگاه	دوره	درستی	سجده	تیم	انبار	کتابخانه	سایر	سایر	سایر	سایر	سایر	سایر	سایر	سایر	سایر	سایر	سایر	سایر	سایر		سایر	سایر	سایر	سایر	سایر					
۱	۲	۳	۲	۵	۶	۷	۸	۹	۱۰	۱۱	۱۲	۱۳	۱۴	۱۵	۱۶	۱۷	۱۸	۱۹	۲۰	۲۱	۲۲	۲۳	۲۴	۲۵	۲۶	۲۷	۲۸	۲۹	۳۰	۳۱	۳۲	۳۳	۳۴	۳۵	۳۶	۳۷	۱-E3		
بادانی	۱۶	۷۲	۲	۶	۲																																	۱-F5	
بهدارک	۵۹	۲۴۲	۲	۶	۲																																		۱-F4
باغ - ماه	۸	۳۹	۲	۶	۲																																		۱-F4
بیدان	۱۱	۶۶	۲	۵	۲																																		۱-F4
بند نوروز	۸	۳۶	۲	۵	۲																																		۱-E3
باغ نرگس	۱۶	۸۰	۲	۶	۲																																		۱-F4
بیرجلوی	۶	۲۳	۲	۶	۲																																		۱-F4
بیرجی	۸	۴۶	۲	۵	۲																																		۱-F4
ب- ماهو	۴	۲۴	۲	۶	۲																																		۱-F4
حیرم آباد	۵۲	۲۴۳	۲	۶	۲																																		۱-F4
چگری	۱۵	۷۲	۲	۶	۲																																		۱-F4
خود روگان	۲۴	۱۱۷	۲	۶	۲																																		۱-F4
دهلیان	۱۴	۶۵	۲	۶	۲																																		۱-F4
درمگو	۱۸	۷۳	۲	۵	۲																																		۱-F4
رهبران	۵۱	۲۲۰	۲	۶	۲																																		۱-F4
رگه	۲۱	۸۲	۲	۵	۲																																		۱-E3
زمینان	۳۰	۱۱۹	۲	۶	۲																																		۱-F4
زیارت علی	۵۳	۲۴۷	۲	۵	۲																																		۱-F4
سرکم	۱۲	۴۰	۲	۶	۲																																		۱-F4
سرزه سفلی	۱۱	۳۹	۲	۵	۲																																		۱-F4
سنگ سفید	۵	۱۹	۲	۵	۲																																		۱-F4
مراد آباد مارکی	۱۲	۵۶	۲	۶	۲																																		۱-F4
منجر	۳۹	۱۸۸	۲	۶	۲																																		۱-F4
میرآبی	۲۱	۹۸	۲	۵	۲																																		۱-F4
مراد آباد	۱۰	۴۳	۲	۵	۲																																		۱-F4
نخل مرد بیر	۲	۷	۲	۵	۲																																		۱-F4
نخل دختران	۲	۷	۲	۵	۲																																		
دهستان رودخانه در علیا	۵۲۲	۲۴۷۵																																					۱-E3
احمد آباد	۶	۲۳	۲	۵	۲																																		

شرح	تعداد خانوار	جمعیت	نوع راه‌ها			تأسیسات عمومی											تأسیسات آموزشی و مذهبی							خدمات پزشکی و دامپزشکی					تأسیسات ارتباطی و اطلاعاتی						تأسیسات اقتصادی و اجتماعی						موقعیت آبادی در شهرستان
			آب آلوده	آب آشامیدنی	فیض	آب سرد	آب گرم	سازمان	سازمان	سازمان	سازمان	سازمان	سازمان	سازمان	سازمان	سازمان	سازمان	سازمان	سازمان	سازمان	سازمان	سازمان	سازمان	سازمان	سازمان	سازمان	سازمان	سازمان	سازمان	سازمان	سازمان	سازمان	سازمان	سازمان							
۱	۲	۳	۴	۵	۶	۷	۸	۹	۱۰	۱۱	۱۲	۱۳	۱۴	۱۵	۱۶	۱۷	۱۸	۱۹	۲۰	۲۱	۲۲	۲۳	۲۴	۲۵	۲۶	۲۷	۲۸	۲۹	۳۰	۳۱	۳۲	۳۳	۳۴	۳۵	۳۶	۳۷					
روزنیمه	۱۰	۷۶	۲	۲	۲																																				
سرگمیت علیا	۱۷	۷۳	۲	۲	۲																																				
سرگمیت سفلی	۱۰	۵۳	۲	۲	۲																																				
سعید آباد	۱۲	۶۸	۲	۲	۲																																				
سرگروگان	۱۴	۶۴	۲	۲	۲																																				
سرگهتان	۱۷	۷۳	۲	۲	۲																																				
سنگ بند	۵	۲۵	۲	۲	۲																																				
سوزه علیا	۲۴	۹۸	۲	۲	۲																																				
عزیزآباد	۳	۱۹	۲	۲	۲																																				
عباس آباد	۱۲	۵۸	۲	۲	۲																																				
علی آباد	۵	۲۷	۲	۲	۲																																				
تنیرآباد	۱۰	۳۸	۲	۲	۲																																				
قلعه دو	۲۶	۹۷	۲	۲	۲																																				
قلمان	۲۰	۹۴	۲	۲	۲																																				
کندر	۶	۲۴	۲	۲	۲																																				
کم کردن	۱۳	۴۰	۲	۲	۲																																				
کورت	۳	۱۷	۲	۲	۲																																				
کله رآباد	۳	۱۱	۲	۲	۲																																				
کرگزی	۷	۳۰	۲	۲	۲																																				
کست گیش	۱۰	۵۱	۲	۲	۲																																				
گرازآباد	۶	۲۶	۲	۲	۲																																				
گل برهکان	۱	۶	۲	۲	۲																																				
میرآباد	۳	۱۲	۲	۲	۲																																				
محمدآباد	۵۳	۲۵۳	۲	۲	۲																																				
مریم آباد	۷	۴۵	۲	۲	۲																																				
مسافرآباد	۴	۱۸	۲	۲	۲																																				
ماشنگی	۱۳	۶۵	۲	۲	۲																																				
نورآباد	۶	۲۲	۲	۲	۲																																				

شرح	تعداد خانوار	جمعیت	نوع آبپاشی			تأسیسات آموزشی و تفریحی										تأسیسات ارتباطی و اطلاعاتی							تأسیسات اقتصادی و اجتماعی						موقعیت									
			آبپاشی کادری	آبپاشی سطحی	برق	سایر	کتابخانه	موزه	سینما	تئاتر	باشگاه	سالن ورزشی	سایت	تلفن	رایانه	پست	تلفن	رایانه	پست	تلفن	رایانه	پست	تلفن	رایانه	پست	تلفن	رایانه	پست		تلفن	رایانه	پست						
۱	۲	۳	۴	۵	۶	۷	۸	۹	۱۰	۱۱	۱۲	۱۳	۱۴	۱۵	۱۶	۱۷	۱۸	۱۹	۲۰	۲۱	۲۲	۲۳	۲۴	۲۵	۲۶	۲۷	۲۸	۲۹	۳۰	۳۱	۳۲	۳۳	۳۴	۳۵	۳۶	۳۷		
دهستان بیرکیت	۱۲۳۹	۵۷۳۵																																				
بند گرومان	۴۰	۱۸۰	۲	۷	۲																																	
بند اران	۴۳	۱۸۲	۲	۴	۲																																	
بیلاقی	۵۶	۲۷۵	۲	۴	۲																																	
تومان راهس	۷	۳۳	۲	۶	۲																																	
دالوکو	۵۹	۳۳۳	۲	۴	۲																																	
دوچ مبیلا	۱۶	۹۰	۲	۷	۱																																	
دهور	۴	۱۷	۴	۶	۲																																	
زهارت	۴۴	۱۸۶	۲	۲	۱																																	
زهارت حسن آباد	۱۶	۶۲	۲	۴	۲																																	
سزارو	۵۳	۲۴۱	۲	۷	۱																																	
سرخورد اهروش	۲۱	۸۸	۲	۶	۲																																	
سیریک	۳۴	۱۸۴	۲	۶	۲																																	
ممجو	۵۹	۳۱۵	۲	۶	۲																																	
ما اهروش	۱۳۴	۶۲۶	۲	۴	۲																																	
کریان	۵۷	۲۵۴	۲	۶	۱																																	
کناران	۳۶	۱۸۲	۲	۴	۲																																	
کندی	۱۳	۴۲	۲	۷	۱																																	
کنکی	۴۱	۲۱۳	۲	۵	۲																																	
گشروک	۲۳۶	۱۳۹۸	۲	۵	۱																																	
مشس	۱۰۸	۵۸۰	۲	۷	۲																																	
مغ شیخ	۱۳	۶۶	۲	۵	۲																																	
مزانان	۴۹	۱۸۸	۲	۷	۱																																	
دهستان کرد	۹۱۷	۳۸۶۵																																				
بازگرد	۲۴	۹۹	۴	۶	۲																																	
بگو	۴۷	۱۵۴	۲	۶	۱																																	
باراف	۲۳	۱۲۰	۲	۶	۲																																	
دیری	۱۲	۶۲	۲	۶	۲																																	
دل آسا	۲۲	۷۱	۲	۵	۲																																	

