PIC-SX18

PIC-S Report #16

TOYOHASHI A/F - 90.21-2692

FUNCTION:

Formerly a relatively important middle grade training base for Type 1 bomber

At end of war used as training base for Carrier Bomber - Ginga

Average of about 40 Ginga's present at field

Field attacked so often by carriers that its value became less and less - near end of war little more than an emergency landing field.

Built just before war in 1941.

Surfacing

Asphalt + concrete - 10 cm. thick (see chart)

Dispersal

Planes only in revetments plainly visible on island that forms field.

Some dispersal of quarters + classrms. to bldgs. on mainland.

AA Defenses

(See chart)

Electronics

None

FA

(See chart)

By HP-M NARA, Date 2/8/91

豊橋基地

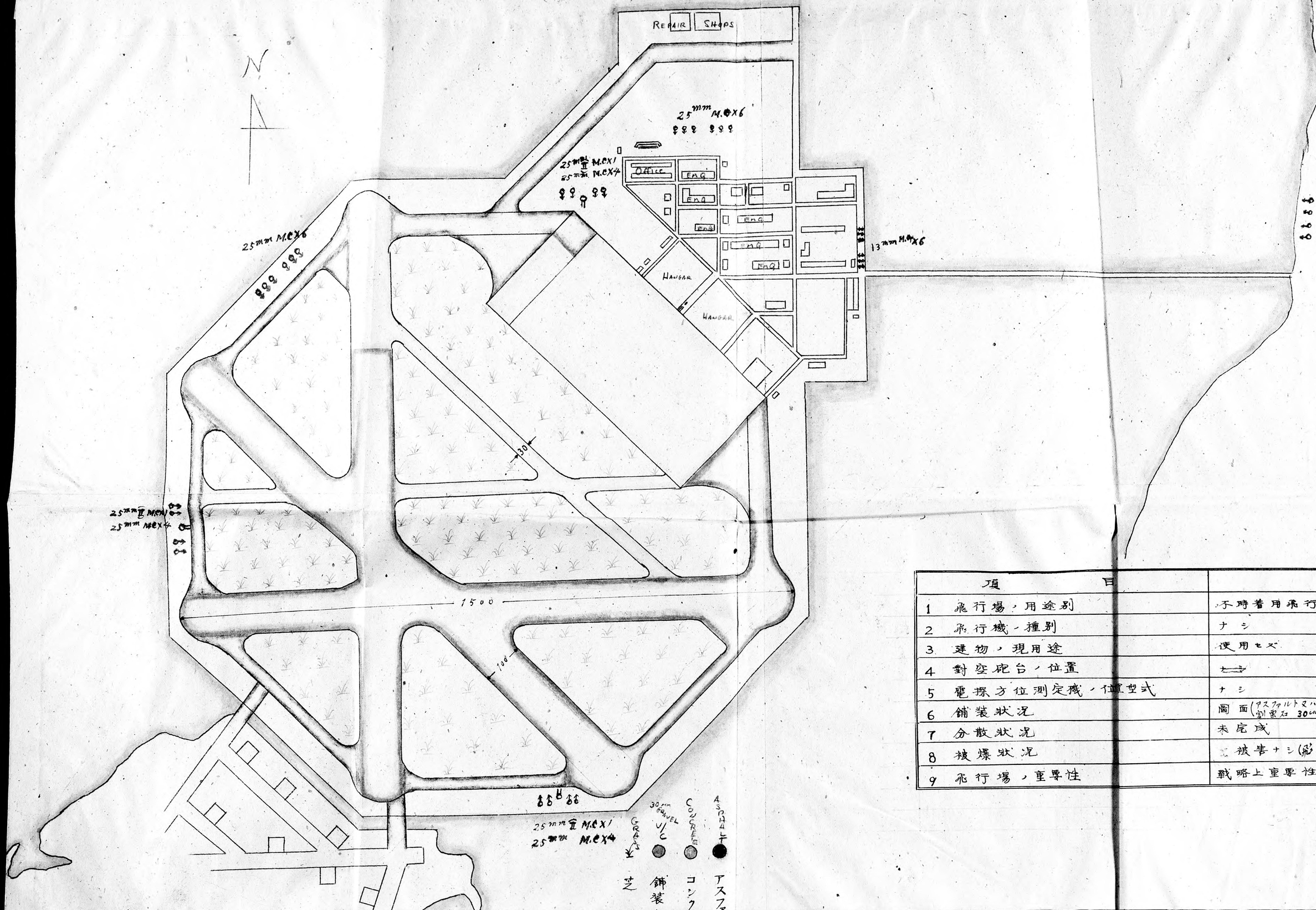

項目		
1	飛行場ノ用途別	不時着用飛行場
2	飛行機ノ種別	ナシ
3	建物ノ現用途	使用セズ
4	對空砲台ノ位置	~~ナシ~~
5	電探方位測定機ノ位置型式	ナシ
6	舗装狀況	圖面(アスファルトマハコンクリート10cm 割栗石 30cm)
7	分散狀況	未完成
8	被爆狀況	被害ナシ(飛行場)
9	飛行場ノ重要性	戦略上重要性ナシ

東海海軍航空隊豊橋基地

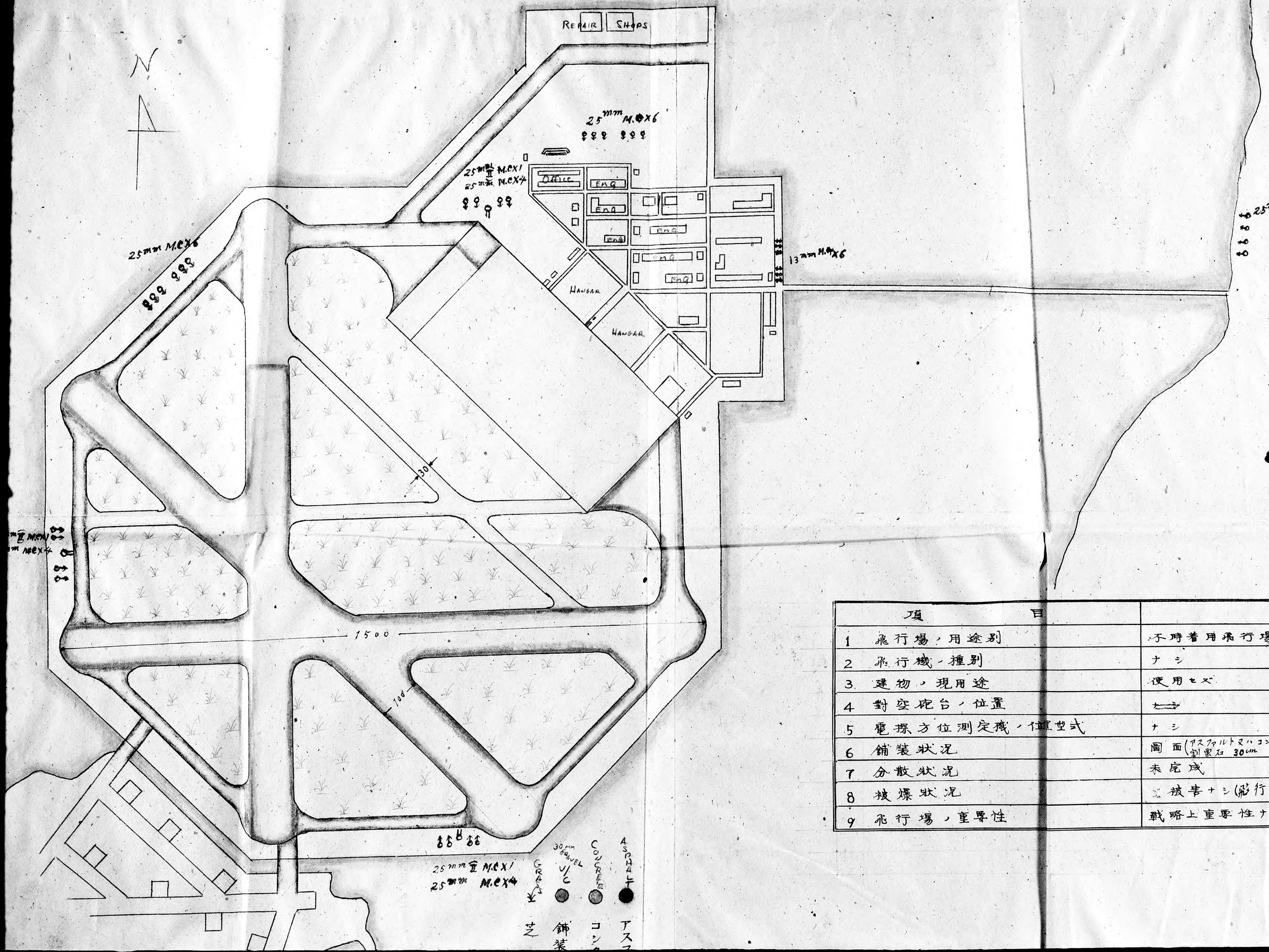

項目	
1 飛行場ノ用途別	不時着用飛行場
2 飛行機ノ種別	ナシ
3 建物ノ現用途	使用セズ
4 對空砲台ノ位置	~~ナシ~~
5 電探方位測定機ノ位置型式	ナシ
6 鋪装狀況	圖面(アスファルトヌハコンクリート10cm 割栗石 30cm)
7 分散狀況	未完成
8 被爆狀況	被害ナシ(飛行場)
9 飛行場ノ重要性	戦略上重要性ナシ

上橋基地

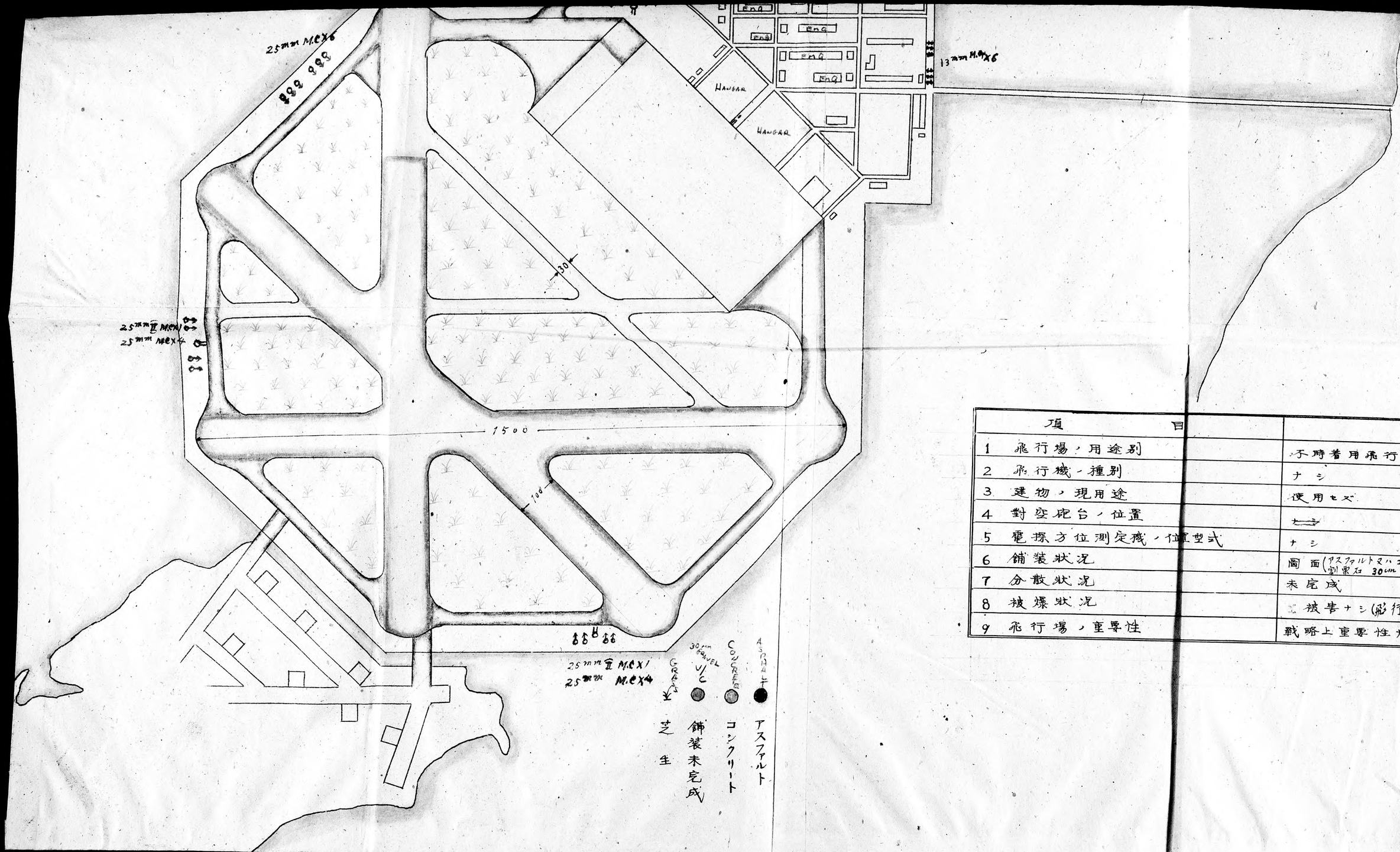

項目		
1 飛行場ノ用途別		不時着用飛行場
2 飛行機ノ種別		ナシ
3 建物ノ現用途		使用セズ
4 對空砲台ノ位置		~~ナシ~~
5 電探方位測定機ノ位置型式		ナシ
6 鋪装狀況		圖面(アスファルトマハコンクリート10cm 割黒石 30cm)
7 分散狀況		未完成
8 被爆狀況		被害ナシ(飛行場)
9 飛行場ノ重要性		戦略上重要性ナシ


67