


CARTA DO DISTRICTO FEDERAL

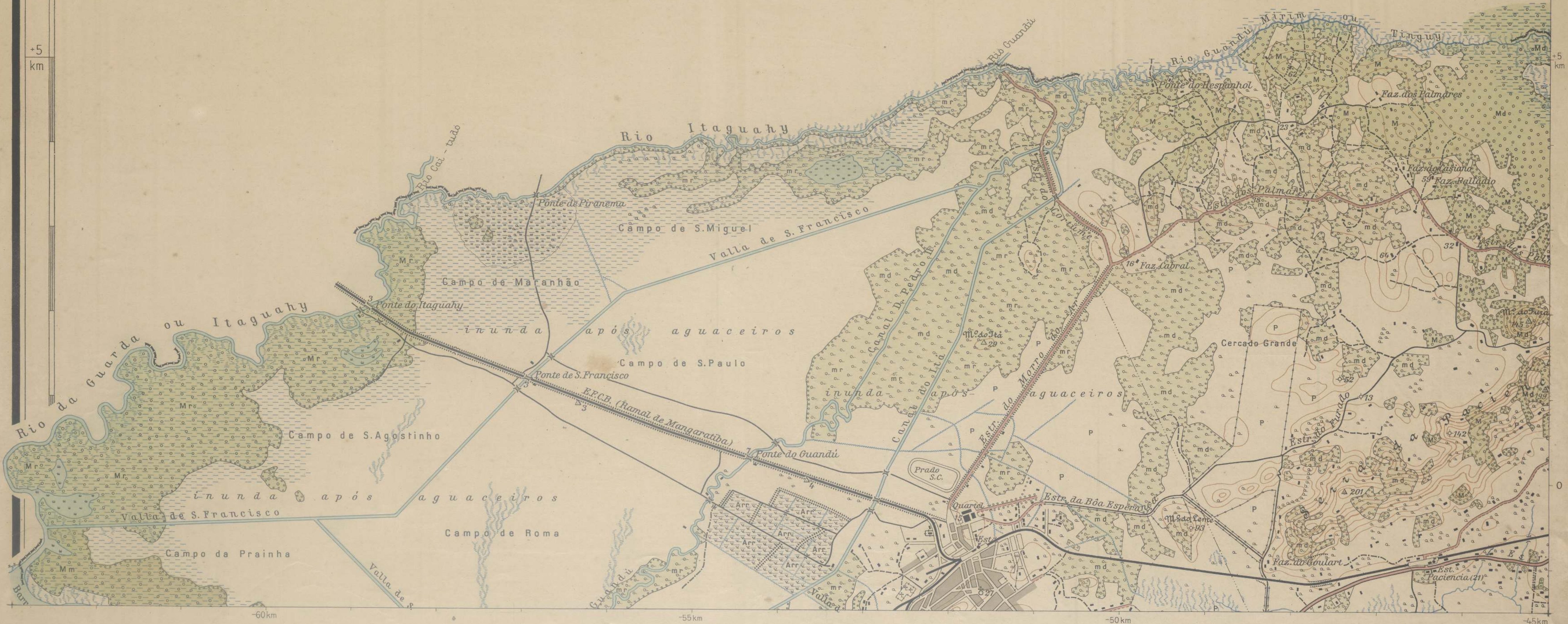
Levantada, desenhada e impressa
pelo
SERVIÇO GEOGRAPHICO MILITAR
1922

Escala 1:25.000

(Ampliação photographica da carta do Districto Federal 1:50.000)



Direitos de reprodução reservados ao SERVIÇO GEOGRAPHICO MILITAR, nos termos do Cap. 6º, Título II, Livro II, Parte especial do Código Civil.



8 16
125

-45 km -40 km -35 km -30 km

+15 km

+15 km

+10 km

+10 km

+5 km

+5 km

0

0

-45 km -40 km -35 km -30 km

E S T A D O



Numeração das folhas 1:25.000 da ampliação fotografica

Escala 1:25.000

SERVIÇO GEOGRÁFICO MILITAR



Folha 2


Ampliação fotografica da carta do Distrito Federal 1:50.000

-25 km -20 km -15 km -10 km

R I O D E J A N E I R O

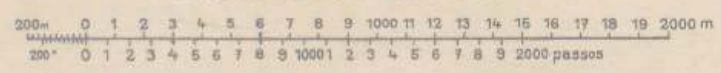


Numeração das folhas 1:25.000 da ampliação fotografica



Folha 3

Escala 1:25.000



Ampliação fotografica da carta do Distrito Federal 1:50000

SERVIÇO GEOGRÁFICO MILITAR



+15 km
+10 km
+5 km
0
-5 km


+15 km
+10 km
+5 km
0
-5 km

Numeração das folhas 1:25.000 da ampliação photographica

1	2	3
4	5	6
7	8	9

Folha 4

Escala 1:25.000



Ampliação photographica da carta do Districto Federal 1:50.000

SERVIÇO GEOGRAPHICO MILITAR



B A H I A D E S E P E T I B A

R E S T I N G A D A M A R A

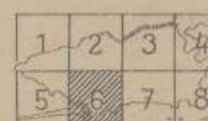
Extracto das convenções cartographicas do Serviço Geographico Militar.

- Casas isoladas
- Quarteirões com edificios publicos
- com duas ou mais Torres } Templos
- com ou sem Torre
- Capella
- Mosteiro
- Monumento
- Sítio (Chacara) Sede administrativa
- Fazenda
- Hotel
- Venda

- com motor
- a vapor
- hydraulicas
- Fab. } Instalações industriaes LI.
- Off. } ruraes LR.
- Off. } Oficina
- a vapor } Serraria
- hydraulica
- a vapor } Usina electrica
- hydraulica
- Alto Forno } Chaminé alta
- Forno de Cal
- Reservatorio de Óleo mineral

- Trabalho mecanico } Olaria
- " manual
- Linhas de energia electrica (alta tensão)
- Torre visível a grande distancia
- Torre com motor a vento
- Ruina
- Cemiterio
- ferro } Viaductos
- alvenaria
- madeira
- Tunneis
- Galerias

- de ferro } Pontes
- de alvenaria
- de madeira
- de alvenaria } Boeios
- de madeira
- alvenaria ou madeira } Pinguelas
- para cargueiros
- para homens



Extracto das convenções cartographicas do Serviço Geographico Militar.

- duas ou mais linhas
- linha singela com leito para linha dupla
- linha singela
- Estrada de bitola estreita
- no leito de uma estrada ou rua em leito proprio
- Linhas de bondes de tracção animal ou mechanica
- Linhas aereas (para cargas ou pessoas)

Estradas de ferro de bitola normal (em traçado)

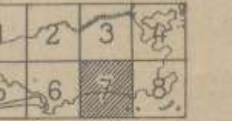
- Avenida
- Estrada conservada (real)
- Estrada de rodagem em construcção
- Estrada carroçavel
- Caminho não conservado
- Caminho para pequenas viaturas
- Trilhos para cargueiros
- " " cavalleiros
- " " pedestres

- Pastos abertos ou cercados e cultivados
- Campos (descampados)
- arenosos
- argilosos
- rochosos
- Pomares
- Hortas
- Arroz
- Canna

- Parques
- communs
- densa
- rala
- Matta maritima
- Arvores altas em destaque na vegetação silvestre

Florestas (Fl) arvoredo denso e alto
Bosques (Bos) arvoredo alto e ralo
Matta baixa e Macega (M)
Arvores altas em destaque na vegetação silvestre

O C E A N O



A T L A N T I C

Extracto das convenções cartographicas do Serviço Geographico Militar.

	de alvenaria com ou sem pilares	Muros		artificiaes naturaes ou erosões semelhantes a grotas	Vallas		de alvenaria	sobre supportes	Encanamentos		Brejo
	de pedra secca			N. com rendimento minimo de 10 litros por minuto		Nascentes de agua potavel				de madeira	
	de taboas ou de sarrafos	Cerca de madeira	N. com rendimento maximo	sem aparelho elevatorio		de ferro				Rio. Arroio. Canal. Valla. (não vadeaveis)	
	Cerca de arame	Cerca metallica	Poç. com grande rendimento		Poços		subterraneos ou em aterrados		Rio. Arroio. Canal. Valla. (vadeaveis)		
	Cerca viva		Poç. com pequeno rendimento				Areal				
	Aterro consolidado com alvenaria de pedra		B. com grande rendimento	Bicas		Terreno alagadiço					
	Aterros, eventualmente consolidados com fachinas		B. com pequeno rendimento								
			Cs. com grande capacidade	Cisternas de aguas pluvias							
			Cs. com pequena capacidade								

