




和歌山縣郵便線路圖

完

18-327



始



0 1 2 3 4 5 6 7 8 9 1 1 1 2 3 4

例言

一 本圖ハ全國郵便局郵便局大申小線路郵便差立時刻及其運送ノ方法ヲ知ルノ便ニ供スルヲ主トスルモノナルヲ以テ他ノ地圖ト其体  
一 本圖國境縣界郡界山川及郵便局所在地名ノ如キハ概子内務省地理局出版ノ大日本國全圖ニ據ルト雖モ其圖中ニ缺ク所ノモノハ各主管處及  
一 本圖ハ首ノニ郵便大申線路ノ界圖ヲ揭ケ以テ全國郵便線路ノ大休ヲ示シ次ニ府縣分圖ヲ揭ケ之レヲ詳ニス  
一 本圖ハ明治二十五年四月一日ノ現在ヲ掲ケ  
一 本圖海上郵便線路ハ主トシテ定期航路ノミ之レヲ掲ケト雖モ島嶼ニ達スル不定期航路ハ特ニ之レヲ掲ケ  
明治二十五年四月



符號	
○	一等郵便電信局
●	一等郵便局
○	郵便電信局
○	郵便局
○	郵便行臺閉取扱
○	郵便爲替及貯金取扱
○	郵便貯金取扱
○	郵便大線路
○	郵便中線路
○	郵便小線路
○	郵便船路
○	鐵道
○	鐵道停車場
○	郵便運送差立元
○	郵便運送附替
○	郵便運送往復便
○	郵便交換便
○	途中郵便交換場
○	國界
○	縣界
○	郡界
○	山岳
○	河川

陸里(一ハ里(夕)ハ丁(三)ハ間海里(ハ)以下毛(ニ)止メ鐵道里(ハ)哩(夕)ハ  
里以下輪位トス

一 本圖ハ幣合カ發賣ノ認可ヲ蒙リ發行セシ所ノ通信省御藏版明治廿五年四月改正郵便線路圖ヲ同省へ屬濟ノ上各府縣毎ニ切圖トシテ發賣ス  
ヲ掲載ス看者宜シク諒セラレヨ

法 里 本 日  
圖 界 國 全

一ノ分七十五百八十二万二千六百三  
重 重 重 重 重

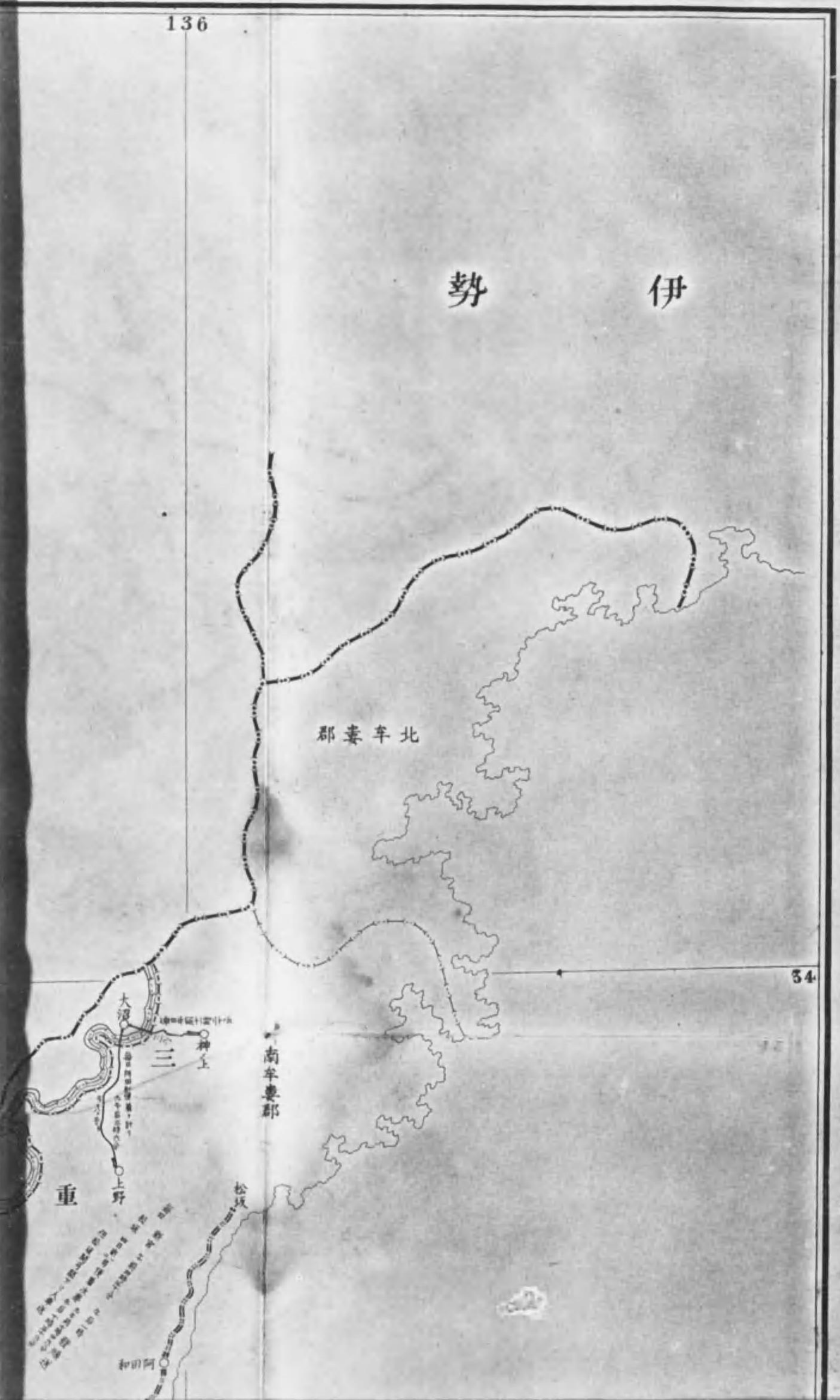
圖島各内ノ縣島兒兜島諸内ノ縣離沖道海北

一ノ分千四万六十八  
重 重 重 重 重 重 重 重 重 重 重 重

明治廿六年七月七日印刷  
明治廿六年七月五日發行

發 發

伊 勢



和歌山縣

淡路

河

泉和

内

勢

大

和

郡妻牟北

伊紀

重

縣

南牟婁郡

54



此書ノ方法ヲ知ルノ便ニ供スルヲ主トスルモナラバ只テ他ノ地圖ト其体裁ヲ異ニス故ニ山川ノ如キハ獨リ署名ノモノヲ掲ケ  
 總理局出版ノ大日本國全圖ニ據ルト雖モ其圖中ニ缺ク所ノモノハ各主管部及民間ニ在テ編製シタル圖誌ニ就テ之ヲ補フ  
 ハ休ヲ示シテ次ニ府縣分圖ヲ掲ケ之レヲ詳ニス

廿五年四月改正郵便線路圖ヲ同省へ屬濟ノ上各府縣毎ニ切圖トシテ發賣スルモノニシテ其例言及ヒ符合等ノ如キハ全文ノ儘之  
 遞 信 省



法里本

圖畧國全

一ノ分七十五百八千二百二十七百三  
 重 重 重 重 重

圖島各内ノ縣島兒東島諸内ノ縣離沖道海北

一ノ分千四万六十八  
 重 重 重 重 重 重 重 重 重 重

圖分

一ノ分十四万二十三  
 重 重 重 重 重 重 重 重 重 重

正誤  
 把伊國安居局市野野  
 局岡三ノ一五ク三五  
 ミハ三ノ二五ク三五  
 シノ誤


停車場 遞送差立元 遞送關替 遞送往復便 交換便 郵便交換場 界 界 界 川 岳 名 界 界 界

明治廿六年七月七日印刷  
 明治廿六年七月十日發行

發行兼印刷者  
 發賣所

東京市下谷區南大門町十一番地 猪俣 吉平  
 東京市本坂區瀧池町五番地 友 舍

郡妻車北



34

和

郡妻牟北

南牟婁郡

縣

伊 紀

日高

有田

海部

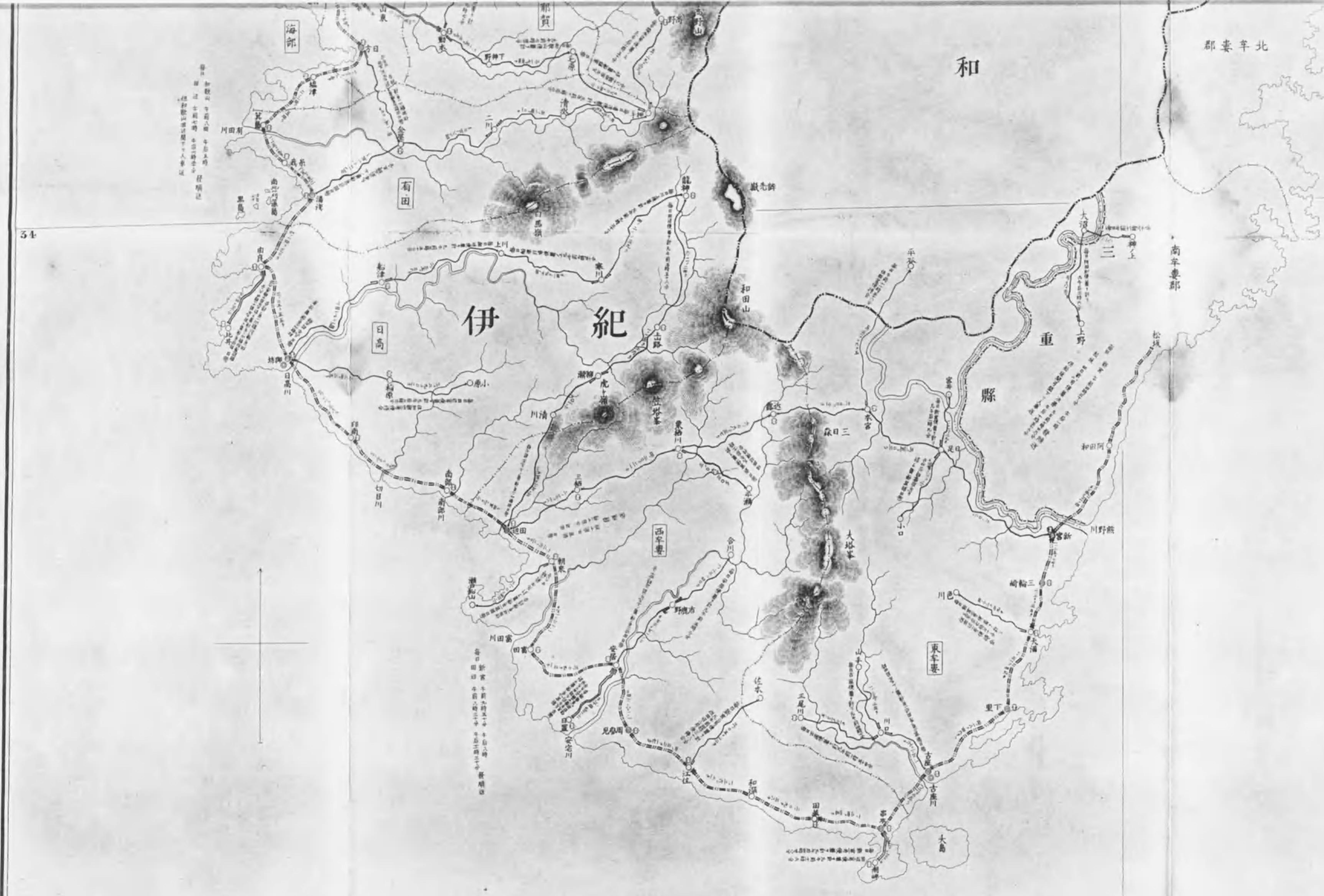
那賀

西牟婁

東牟婁

海部郡 本郡全境 牟婁郡全境 伊勢郡全境  
 和歌山縣 本縣全境 紀伊郡全境 新宮市全境 和歌山市全境  
 和歌山縣 本縣全境 紀伊郡全境 新宮市全境 和歌山市全境

和歌山縣 本縣全境 紀伊郡全境 新宮市全境 和歌山市全境  
 和歌山縣 本縣全境 紀伊郡全境 新宮市全境 和歌山市全境



終

