

94-294

書叢解表圖通晉

後藤嘉之  
美島近一郎 共著

日本地理表解

東京

會社 六 盟

明治  
館 38 1 10  
丙 六

一、本書は中學校、師範學校、高等女學校、各種實業學校、生徒諸君の參考用及教員檢定受験者の受験用として編者の經驗に基き日本地理學に關する最も必要なる部分を單簡に明確に容易に記憶應用せしむる目的にて編纂したものである

一、諸所に餘白を存しあるは諸君が筆記書入の便を考へたのである  
一、學生諸君が本書を備忘録として參考書として諸君の腦力を節約せられ身心の健全及發達を進められんことを希望して止まぬのである

明治三十七年十二月

編者識るす

# 日本地理表解

## 目次

一	氣候帶……………	一
二	六大陸……………	二
三	海岸線……………	三
四	山岳ノ利害……………	四
五	海流ノ效用……………	五
六	雨ノ利……………	五
七	風ノ利害……………	六
八	氣候ノ原因……………	六
九	雨ノ多少……………	七
一〇	日本ノ位置面積……………	八

一一	五大島……………	九
一二	地勢……………	九
一三	山脉……………	〇
一四	有名ナル高山……………	一
一五	山ノ成因……………	一
一六	平野……………	二
一七	河……………	三
一八	湖……………	四
一九	鑛泉……………	六
二〇	南北日本……………	六
二一	海岸線ノ文化……………	七
二二	沿岸……………	九
二三	表裏日本……………	〇

# 日本地理表解

## 目次

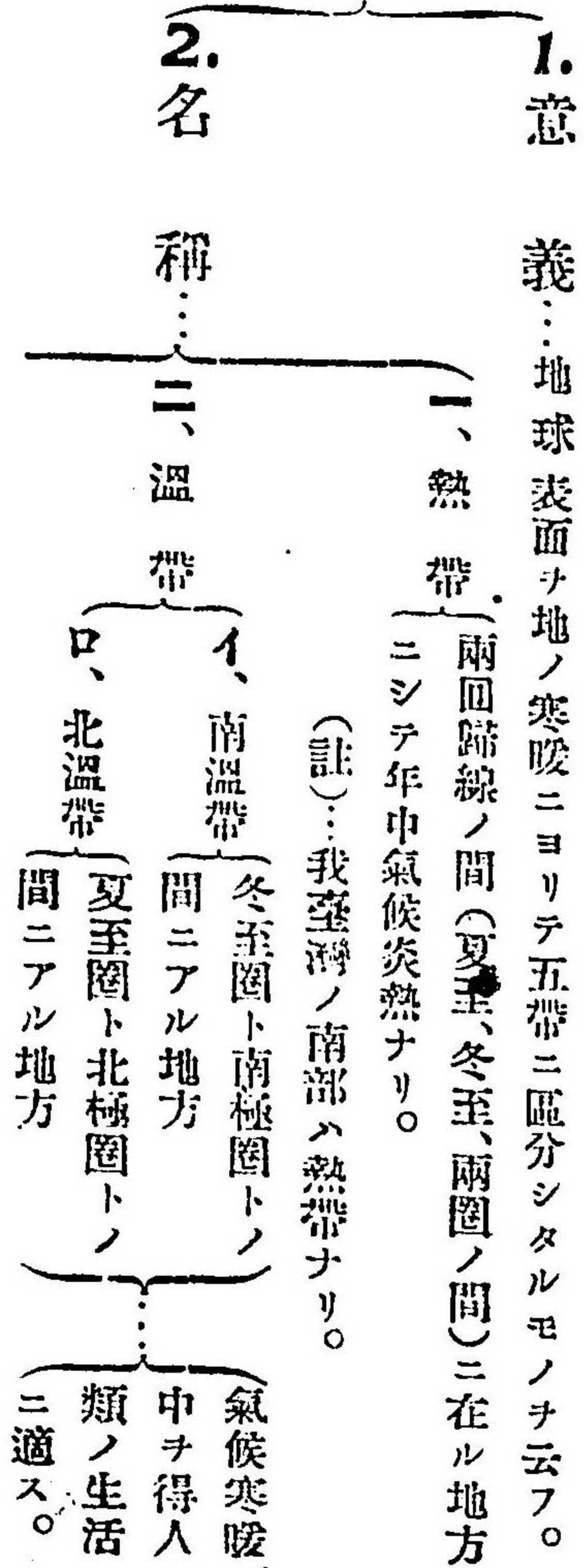
一	氣候帶……………	一
二	六大陸……………	二
三	海岸線……………	三
四	山岳ノ利害……………	四
五	海流ノ效用……………	五
六	雨ノ利……………	五
七	風ノ利害……………	六
八	氣候ノ原因……………	六
九	雨ノ多少……………	七
一〇	日本ノ位置面積……………	八

一一	五大島……………	九
一二	地勢……………	九
一三	山脉……………	〇
一四	有名ナル高山……………	一
一五	山ノ成因……………	一
一六	平野……………	二
一七	河……………	三
一八	湖……………	四
一九	鑛泉……………	六
二〇	南北日本……………	六
二一	海岸線ノ文化……………	七
二二	沿岸……………	九
二三	表裏日本……………	〇

# 日本地理表解

後藤嘉之 美島近一郎 共編

## 一、氣候帶



二四	海流	二二
二五	本邦各地氣候	二四
二六	天産	二五
二七	畿内	二七
二八	東海道	三一
二九	東山道	三一
三〇	北陸道	三九
三一	山陰道	四六
三二	山陽道	五一
三三	南海道	五六
三四	西海道	六一
三五	北海道	六七
三六	臺灣	七三
三七	生業ノ種類	七八

三八	米作	八二
三九	茶	八四
四〇	蠶業	八五
四一	重要水産	八六
四二	製鹽	八七
四三	重要礦産	八八
四四	開港場	九〇
四五	貿易國	九〇
四六	重要商品輸出入	九一
四七	條約國	九二
四八	農産	九三
四九	牧畜	九四
五〇	工業	九四
五一	商業	九五



二、六大陸

- |                |               |                |         |               |                             |
|----------------|---------------|----------------|---------|---------------|-----------------------------|
| 6. 濠洲          | 5. 南亞米利加      | 4. 北亞米利加       | 3. 歐羅巴  | 2. 亞弗利加       | 1. 亞細亞                      |
| 東半球ニアリ歐羅巴ト略同一。 | 西半球ニ在リ歐羅巴ノ二倍。 | 西半球ニ在リ歐羅巴ノ二倍半。 | 東半球ニ在リ。 | 東半球ニアリ歐羅巴ノ三倍。 | 六大陸中最大ナルモノニシテ東半球ニ在リ歐羅巴ノ四倍半。 |

三、海岸線

- |  |                                      |
|--|--------------------------------------|
| <p>1. 海岸線ト文野</p> <p>海岸線ハ一國一地方ノ文野及事業ノ盛衰ノ上ニ影響ヲ及ボス事多大ナリ。</p>          | <p>2. 理由</p> <p>海岸線多キトキハ港灣ニ富ムヲ以テ</p> |
| <p>一、内外ノ交通便利ニ貿易ノ業進ム。</p> <p>二、人民互ニ智識ヲ交換ス。</p> <p>三、文物開明、人智發達ス。</p> |                                      |

4 四、山岳ノ利害

1. 效用

- 一、四面ニ傾斜ヲ有シ平地ヨリ其面積ヲ廣大ニス。
- 二、雲雨ヲ醸シ且水源ヲ養フ。
- 三、氣候ヲ和ク……寒冷ノ風若クハ熱風ヲ妨グ。
- 四、山上山下其ノ氣溫ヲ異ニスルニヨリ諸種ノ植物ヲ産ス。
- 五、樹木良材ヲ産出ス。
- 六、諸動物ニ住所ヲ與ヘ其ノ産殖ヲ盛ニス。
- 七、鑛物ノ探掘ヲ便ナラシム。
- 八、風致ヲ助ク。

2. 害

- 一、運輸交通ヲ不便ナラシム。
- 二、平野ヲ減少シ農業ノ發達ヲ妨グ。
- 三、文物ノ進歩人智ノ發達ヲ妨グ。

5 五、海流ノ效用

5.4.3.2.1.

- 海水ノ沈帶汚腐スルヲ妨グ。
- 船舶ノ航海ヲ速カナラシム。
- 植物ノ種子ヲ運ビ其ノ分布ヲ助ク。
- 氣候ヲ和ク……暖流ハ寒地ヲ溫メ寒流ハ暑氣ヲ和ク。
- 海産動物ノ産殖ヲ助ク。

5 六、雨ノ利

5.4.3.2.1.

- 大氣ヲ清潔ニス……汚氣、塵埃、瓦斯等ヲ吸收洗滌ス。
- 大氣中ノ炭酸、アンモニヤ等ヲ吸收シ去リ之レヲ植物ニ與フ。
- 土地ニ水分ヲ與ヘ植物ノ生育ヲ助ク。
- 河水ノ源ヲ養ヒ動植物ノ生育ヲ助ク。
- 氣候ヲ和ク。

### 七、風ノ利害

#### 1. 利

- 一、氣候ヲ和ケ：寒風ハ熱威ヲ和ケ暖風ハ寒氣ヲ温ム。
- 二、濕氣ノ分布ヲ調和ス：水分ヲ運ビ大氣ノ濕度ヲ調和ス。
- 三、水蒸氣ヲ運ビ來リ雨ノ源ヲナス。
- 四、航海ノ便利ヲ助ク。
- 五、植物ノ分布、及其ノ生殖ヲ助ク。

#### 2. 害

- 一、暴風ハ航海ヲ妨ケ。
- 二、暴風ハ農作物ヲ害シ甚ダシキハ人類動物ヲ害ス。
- 三、暴風ハ樹木家屋等ヲ破ル。

### 八、氣候ノ原因

- 1. 緯度ノ高低
- 2. 土地ノ高低：高地ハ寒ク低地ハ温シ。
- 3. 海洋ヲ距ル長短：海水ハ寒冷ノ差少ナキニヨル。
- 4. 風位：寒風來ル地ハ寒ク暖風來ル地ハ温カシ。
- 5. 山脈ノ方向及海流ノ方向等

### 九、雨ノ多少

- 1. 熱帶地方ニ多ク寒帶地方ニ少ナシ  
熱帶地方ハ蒸發盛ニシテ大氣中ニ水分多ク寒帶地方ハ之レニ反スルニヨル。
- 2. 山岳多キ地勢ニ多ク平坦ナル地勢ニ少ナシ  
山岳ハ寒冷ニシテ大氣ノ流動ヲ妨ケ其ノ水分ヲ凝縮セシムルニヨル。
- 3. 沿海ニ多ク内地ニ少ナシ  
海面ヨリ來ル水分多キ大氣ハ山岳ニ觸レテ雨トナルニヨル。
- 4. 風ノ方向ニヨリ  
乾燥ノ大氣(大陸上ヲ吹き來ル風)ノ吹來ル方向ニ當ル地ハ雨少ナク海面ヨリ風來ル地ハ多シ。



一〇、置面積人口

1. 大平洋ノ西北隅、<sup>ハルカ</sup>亞細亞ノ東岸ニ横ハリ東北ヨリ斜ニ南ニ延ブ。
2. 北緯二十一度四十八分（臺灣南岬岩礁南端）ヨリ同五十度五十六分（千島國占守アライト島北端）ニ至ル。
3. 東經百五十六度三十二分（千島國占守島東端）ヨリ同百十九度二十分（澎湖島花嶼西端）ニ至ル。
4. 東……大平洋ニ面ス。
5. 南西……支那海ヲ隔テ、支那ニ對ス。
6. 北西……日本海ヲ隔テ、朝鮮、滿洲ニ臨ム。
7. 北……海峽ニヨリ露領樺太島及甘察加ニ接ス。
8. 面積……貳萬七千六十二方里。
9. 人口……四千六百萬。

一一、五大島

1. 本州……中部ニ位ス……一四、五七一方里……十三倍
2. 蝦夷……本州ノ北部ニ位ス……五〇六一方里……四倍半
3. 九州……本州ノ西南ニアリ……二、六一七方里……二倍
4. 臺灣……九州ノ西南ニ隔在ス……二、二五九方里……二倍
5. 四國……本州ノ西南ニ位ス……一、一八〇方里……一倍（四國チートス）

一二、地

勢

1. 西南ヨリ斜ニ東北ニ向フテ灣曲ス。
  2. 五大島ヲ通シテ之ヲ縱貫スル脊椎骨的ノ山脉アリ。
  3. 山脉ノ左右ハ海岸ニ近クニ從ヒ漸次傾斜ス。
  4. 山地ハ中部ニ多ク平地ハ左右沿海ニ多シ（特ニ平地ハ大平洋面ニ多シ）
- （註）……臺灣ノミハ大陸面ニ沃野アリ。

一三、山脈

1. 大山脈

一、樺太山系

露領樺太島ヨリ其系統ヲ延キ蝦夷島ヲ縦貫シ本州ノ東側ニ現ハレ北上阿武隈、筑波ノ諸山脈ヲ起シ北南ニ亘ル。

二、崑崙山系

亞細亞大陸ナル支那崑崙山脈ノ餘波ヲ受ケテ九州ニ起リ二脈ニ分レ一ハ四國ニ入り本州ニ亘リ紀伊山脈ヲ起ス他ハ本州中國山脈ニ連リ東進シテ濃美高原トナル。

一、富士山脈

南洋ノまりあな群島ヨリ起リ伊豆諸島ヲ經テ本州ニ入り越後ニ至リ本州ヲ横斷ス、箱根、富士、淺間、燒山等此脈ニ屬ス。

2. 三大山脈

- 一、千島山脈
- 二、霧島山脈
- 三、霧島山脈

露領東察加ヨリ來リ千島列島ヲ起シ蝦夷島ニ入り南西ニ向ヒ同島ノ中央部ニテ樺太山系ニ合ス九州南部ナル霧島活火山ヲ其主峯トシ琉球諸島ヲ過ギテ臺灣島ニ入ル。

一四、有名ナル高山

- 1. 莫リソン山
- 2. 富士山
- 3. 御嶽
- 4. 飛騨岳
- 5. 赤石山
- 6. 白根山
- 7. 大蓮華山

莫リソン山(臺灣)：一四、〇〇〇尺(日本第一ノ高山ナリ新高山ト云フ)

富士山(駿河)：一二、四六七尺(日本第二ノ高山、本州第一ノ高山也)

御嶽(信濃)：一〇、五一〇尺

飛騨岳(飛騨)：一〇、四五〇尺

赤石山(信濃、駿河ノ界)：一〇、二一〇尺

白根山(甲斐)：一〇、二一〇尺

大蓮華山(越後越中ノ界)：一〇、〇四〇尺

太古地盤構成ノ際造山力ノ作用ニヨリ成リタルモノナリ即チ地面ノ褶皺ニ外ナラズ。

一五、山ノ成因

1. 火山

火山ハ地熱ノ作用ニヨリテ噴出シタル熔岩、泥灰、等ノ收縮凝集シタルモノニシテ尙熔岩、水蒸氣ノ噴出ヲ廢セザルモノ多シ其形圓錐狀ヲ成セルハ噴出物ノ堆積シタルニヨル。

2. 火成山

火成山ハ地熱ノ作用ニヨリテ噴出シタル熔岩、泥灰、等ノ收縮凝集シタルモノニシテ尙熔岩、水蒸氣ノ噴出ヲ廢セザルモノ多シ其形圓錐狀ヲ成セルハ噴出物ノ堆積シタルニヨル。

# 一六、平野

## 野

### 1. 有名原野ナ

#### 一、關東平野

利根川、荒川、等ノ流域ニシテ武蔵、下總、上總、上野、下野、常陸ヲ含ミ四方四十里ニ及ビ灌漑洽ク交通便ニ數多ノ都會アリ。

#### 二、畿内平野

五州ニ跨リ灌漑交通共ニ便ニシテ人口一萬以上ノ都會八ツアリ。

#### 三、濃尾平野

尾張、美濃ニ跨ル、肥沃ノ地ナリ。

#### 四、石狩平野

北海道第一ノ平野ニシテ地味肥沃ナリ。

#### 五、其他

阿武隈平野、越後平野、讃岐平野(四國)、筑紫原野(九州)、臺中平野(臺灣)等アリ。

我國ノ平野ハ地質學上沖積層ヨリ成ル、其土壤ハ肥沃ヲ極メ農業牧業ニ適シ生産物多ク人民集リ都市開ケ邦國ノ生命ヲ宿ス。

### 2. 利平野ノ

# 一七、河

### 1. 有名河流

#### 一、石狩川

石狩平野ヲ流レ、延長百六十七里ニ及ブ(石狩)

#### 二、信濃川

本州諸川ノ首位ナリ、延長壹百里(信濃、越後)

#### 三、北上川

陸前、陸中ヲ流ル、延長七十九里

#### 四、阿武隈川

阿武隈平野ヲ流レ長サ七十七里(岩代、磐城)。

#### 五、利根川

關東ノ平野ヲ潤シ延長七十一里(上野、武蔵、下總、常陸)。

#### 六、天鹽川

延長七〇里(天鹽)。

#### 七、其他

木曾川、最上川、天龍川、射水川、十勝川、江川、等ハ五十里以上。

河水ハ灌漑運輸ノ便ヲ與フルニヨリ其沿岸ノ地ノ生産ヲ大ニシ人口集合シ都會ヲナス歷史上各國共重要ノ位置ハ大河ノ下流ニ存ズ。

一八、湖

2. 利害

- 一、害……
  - ハ、飲用水トナリ、水力ニテ電氣ヲ起ス等。
  - 急流ノ河ハ洪水ヲ起シ易ク、洪水ハ其ノ害恐ル可キモノナリ、特ニ本邦ノ河ハ洪水多シ。

1. 有名ナル湖

- 一、琵琶湖……周回七十一里、本邦第一ノ大湖ナリ(近江)。
  - 二、霞ヶ浦……周回三十六里、本邦第二ノ大湖(常陸)。
  - 三、其他、青海(出雲)、猪苗代湖(岩代)、北浦(常陸)、入耶潟(羽後)等。
2. 種類
- 一、水質ニヨル種類
    - イ、鹹水湖……本邦ニ無シ(真ニ鹹水ナルモノ)
    - ロ、淡水湖……本邦ノ湖ハ大低之レニ屬ス。
  - 二、位置ニヨル種類
    - イ、平地湖……霞ヶ浦ノ如シ。
    - ロ、山湖……箱根蘆ノ湖ノ如シ。
    - イ、陷湖……地層陷没シテ生ズ(琵琶湖)。

3. 效用

- 一、河水ノ源ヲ涵養ス。
  - 二、河水ノ滞留所トナリ其ノ逕ア水量ヲ適宜ナラシム。
  - 三、水質ヲ清澄ナラシム、汚濁ノ水モ湖水ニ入レバ汚物(固形物)沈澱ス。
  - 四、附近ノ氣候ヲ和ク……(酷暑ノ際ハ水蒸氣ヲ發シ、嚴寒ニハ氷結ノ爲メ潜熱ヲ放出ス)
  - 五、灌溉ノ用ヲ助ク。
- 三、成因ニヨル種類
- ロ、滞溜湖 (富士山下ノ數湖)
    - 水ノ流出ヲ塞ギタルニヨリ生ズ

一九、鑛泉

二〇、南北日本

1. 種類

2. 效用

1. 名稱

一、硫黃泉 草津。伊香保(上野)。箱根蘆ノ湯(相模)。道後(伊豫)。

二、鹽類泉 鹽原(下野)。箱根塔ノ澤(相模)。有馬(攝津)。

三、炭酸泉 別府(豊後)。古湯(肥前)。

四、鐵泉 箱根湯本(相模)。龍神(紀伊)。

一、沐浴スレバ皮膚ノ知覺過敏ヲ緩和シ心神ヲ安ズ。

二、炭酸泉ハ飲用シテ腸胃、呼吸氣病等ニ効アリ。

三、鑛泉所在ノ地ハ山間ニシテ空氣清潔、乾燥ナルニヨリ衛生ニ適ス。

一、北日本 富士火山脈ヨリ東北部ヲ云フ。

二、南日本 富士火山脈ヨリ西南部ヲ云フ。

一、南日本 崑崙山系骨格ヲナシ北日本ハ樺太山系其骨格ヲナス。

二、海岸線ト文化

2. 差異

1. 效用

2. 理由

二、北日本 南日本ヨリ平地多ク河流モ亦大ナリ。

三、南日本 氣候溫暖ナレ北日本ハ寒暑ノ差甚ダシ。

四、南日本 文化風ニ開ケシモ北日本ハ文化比較的ニ後レタリ。

五、南日本 京都大阪ヲ文化ノ中心トスレ北日本ハ東京ヲ中心トス。

六、南日本 北日本ヨリ人口密ナリ。

海岸線ハ一國及一地方ノ文明未開及事業ノ盛衰ニ大影響ヲ及ボス。

一、海岸線多キ國及地方ハ良港灣ニ富ミ海路ノ交通自在ナリ

二、彼我ノ交通便利ニ貿易商業ヲ盛ナラシム。

三、人民互ニ智識ヲ交換シ文運ノ發達ヲ促ス。

四、文物開明ノ域ニ進ミ易キニヨリ富國強兵ノ基ヲ開ク。

1. 海岸線

延長七千五百里、面積三方里六ニ對シテ海岸線一里ノ割合ナリ。

2. 日本海沿岸

遠淺若クハ斷崖アリテ良港少ナシ。

3. 大平洋沿岸

屈曲多ク、傾斜緩徐、斷崖少ナク良港ニ富ム。

一、本州

北部日本海ニ面セル方ハ屈曲少ナク羽後、若狹、能登、丹後、出雲等ニ多少ノ屈曲アリ、大平洋沿岸ニハ東京灣房總半島、伊豆半島、駿河灣、伊勢海、大阪灣、等ノ大屈曲ニ富ム。

二、四國

九州ニ次ギ屈曲多キ地ニシテ土佐灣、伊豫、讃岐ノ港灣アリ。

三、九州

本邦第一ノ屈曲多キ地ニシテ特ニ肥前チ第一トス即チ博多、唐津、平戸、大村、佐世保、三角、鹿兒島、大隅ノ諸港灣アリ。

4. 五大島

三三、沿岸

5. 大半島

一、北海道

波島半島(北海道)。

二、本州

北郡半島(陸奥)、能登半島(能登)、房總半島(房總)、伊豆半島(伊豆)。

三、九州

大隅半島(大隅)、鹿兒島半島(薩摩)、島原半島(肥前)、彼杵半島(肥前)。

四、北海道

屈曲少ナシ、唯々根室、厚岸、石狩、後志、函館ノ諸灣アルノミ。

五、壺灣

本邦中屈曲最モ少ナシ、唯々宜蘭、基隆、淡水、打狗、安平、アルノミ。

6. 大灣

一、北海道

渡島灣(渡島)、火山灣(膽振)、根室灣(根室)。

二、本州

東京灣(武蔵)、大阪灣(攝津)、駿河灣(駿河)、青森灣(陸奥)、野邊地灣(陸奥)、伊勢海(伊勢)、富山灣(越中)。

二三、表裏日本

7. 六  
8. 三  
1. 名  
2. 差

港

景

稱

異

三、四國：土佐灣(土佐)。

四、九州：鹿兒島灣(薩摩)、大村灣(肥前)。

横濱(武蔵)、神戸(攝津)、長崎(肥前)、新潟(越後)、函館(渡島)、大阪(攝津)。

嚴島(安藝ノ沿岸)、橋立(丹後、與謝ノ海中)、松島(陸前仙臺灣中)。

一、表日本：大平洋ニ面スル方ヲ云フ。

二、裏日本：日本海ニ面スル方ヲ云フ。

一、表日本：海岸ノ出入及島嶼多キモ裏日本ハ少ナシ。

二、表日本：傾斜緩ニシテ交通便ナルモ裏日本ハ急ニシテ不便ナリ。

三、表日本：氣候溫和ニシテ雪量少ナキモ裏日本ハ寒暑ノ差甚ダシク雪量多シ。

四、表日本：人口密ニ都會多キモ裏日本ハ人口粗ニ都會少ナシ。

五、表日本：火山及鑛山少ナキモ裏日本ハ之レニ富ム。

六、表日本：地質粗鬆ナルモ裏日本ハ堅硬ナリ。

七、表日本：晴天多キモ裏日本ハ陰天多シ。

# 二四、海

## 流

### 1. 定

#### 義

海中一定ノ位置ニ海水ノ流行スルヲ云フ。

### 2. 原

#### 因

- 一、貿易風及反對貿易風ハ海水ヲ運動セシメテ赤道ノ暖流ヲ生シ又兩極ノ寒流ノ原因ヲナス。
- 二、赤道及兩極ニ於ケル海水溫度ノ差ヨリ生ズル重サノ不平均。
- 三、海水ノ含有セル鹽分ノ多少ヨリ生ズル比重ノ大小。
- 四、地球ノ自轉。

### 3. 種

#### 類

- 一、暖流
  - イ、黒潮
    - 赤道ノ邊ヨリ起リ臺灣ノ東ヲ北流シニ派ニ分レ本流ハ琉球ノ東ヨリ四國本州ノ南方ヲ流レ陸前ノ邊ヨリ東北ニ折レ北米ノ方ニ走ル。
    - 黒潮ノ支流ニシテ對島海峡ヨリ日本海ニ入り北方ニ流ル。
  - ロ、對島海流

### 4. 效

#### 用

- 一、氣候ヲ調和ス：暖流ハ氣候ヲ溫暖ニシ寒流ハ炎暑ヲ和ケ
- 二、航海ヲ助ク。
- 三、魚族ノ蕃殖ヲ助ク。
- 四、海水ノ同所ニ沈帶汚腐スルヲ防ク。

### 二、寒流

- イ、親潮
  - 北方オコック海ニ起リ東察加ノ近海ヨリ西南ニ流レ蝦夷島ノ東岸ヲ洗ヒ陸前ノ近海ニテ黒潮ニ合ス。
- ロ、リマン海流
  - オコック海ヨリ日本海ニ入り西北岸ヲ流ル。



二五、本邦各地氣候

- 1. 臺灣及九州：一般ニ高溫ニシテ雪ヲ見ルコト稀レナリ特ニ臺灣ハ炎暑甚ク強シ、又彼ノ暴風屢々起ル。
- 2. 四國：溫度高ク雪多カラズ。
- 3. 山陽道及近畿：溫度中ヲ得降雨多カラズ氣候大ニ良好ナリ。
- 4. 山陰及北陸：風雨多ク寒暑ノ差大ニシテ氣候甚ク好シカラズ。
- 5. 東海道：概シテ良好ナリ特ニ尾張、常陸ノ如キハ全國一二ノ良好氣候ノ地トス。
- 6. 東山道：寒氣強ク積雪地ヲ没スルコト久シ、内地ニハ雨量少ナシ。
- 7. 北海道：寒冷ノ地域ニシテ雨量少ナク旋風多ク氣候不良ナリ。

二六、天

産

- 1. 植物
  - 一、熱帶地：樟、椰子、芭蕉、榕樹、蘇鐵、鳳梨、甘蔗、棕櫚等(臺灣、琉球、小笠原島、九州南部)
  - 二、溫帶地：楓樹、椿、桑、麻、甘藷(九州、四國、本州)。
  - 三、寒帶地帶：松、榎、樺、五葉松、蘚苔(蝦夷島、千島)。
- 臺灣及琉球：毒蛇、猪、狐、兔、多ク特ニ臺灣ニハ豹、水牛ヲ産ス。
- 2. 動物
  - 一、九州、四國、本州：牛、馬、猿、熊、狐、兔、鹿、狼多シ。
  - 二、北海道：狼、熊、鹿、海豹、鰻鰻(以上三種千島特産)
  - (註)：魚族ハ鮭、鱈、鱒、鱈、鮪、鱈、鰹、鰯等多シ。
- 3. 礦物：石炭、鐵、銅、金、銀、錫、鉛、安質母尼、硫黃、石油、食鹽等ヲ産ス。

1. 位

置… 本州ノ中部ニ位シ、東ハ東海道、南ハ南海道ノ紀伊ニ接シ、西ハ大阪灣及山陽道ニ連リ、北ハ山陰道丹波及東山道近江ニ接ス。

2. 國

名… 山城、大和、河内、和泉、攝津、ノ五ヶ國。

3. 府

縣… 京都府(山城)、大阪府(河内、和泉、攝津)及兵庫(攝津)、奈良(大和)ノ二縣ノ分割ニ屬ス。

4. 氣

候… 概子寒暖共ニ中和ナリ、然レモ中央以南ノ山間地ハ寒冷ニ、以西瀕海ノ地ハ溫暖ナリ。

5. 地

味… 地味豊饒、耕作ニ適ス。

6. 山

岳… 愛宕山、鞍馬山、比叡山(山城)、國見山、大蓬原山、吉野山、大日岳(大和)、金剛山、生駒山(河内)、葛城山、飯盛山(和泉) 摩耶山、鐵拐山、妙見山(攝津)。

二七、畿

内

7. 河

流

淀川(攝津)(宇治川淀ニ至リ淀川ト云フ)其支流、鴨、桂、木津ノ三川ハ畿内平野ノ北部ヲ灌溉ス。大和川、吉野川、十津川(大和)池田川、武庫川(攝津)等アリ。

8. 湖

沼

巨椋池(山城)… 周圍四里、狭山池(河内)… 周圍一里。

9. 平

野

淀川ノ流域、大和川ノ流域、(共ニ地味肥ユ)。

10. 海

岸

一、港灣… 神戸港(攝津)、大阪港(攝津)、堺港(和泉)。  
二、岬角… 和田岬(攝津)、觀音岬(和泉)。(ニツニテ大阪灣ヲ擁ス)。

11. 都

會

一、京都市(山城)人口三十五萬餘、鴨川東部ヲ貫流ス。舊都ニシテ美術工藝盛ナリ。  
二、大阪市(攝津)人口八十二萬餘、帝國第一ノ商工業地第二ノ大都會ナリ。  
三、神戸市(攝津)人口二十一萬餘、南海ニ臨ム、關西第一ノ貿易港ナリ。

12. 生

業

四、伏見町(山城)。  
五、奈良市(大和)。

一、農業：地味肥へ耕作ニ適ス依テ農多シ。

二、工業：京都ハ機械染物、其他美術工藝品ノ製作盛ナリ。

三、商業：大阪、神戸ハ商業ノ要樞ニ當リ盛ナリ。

一、天産：五穀、菓物、綿、茶、藍、材木、及攝津ノ御影石。

二、工藝品：京都ノ西陣織、友禪染、清水焼、宇治茶。大和ノ吉野紙、奈良晒。和泉ノ堺鍛通、鐵器。河内ノ木綿。攝津ノ伊丹酒、大阪ノ紡績、織物等。

13. 物

産

1. 位

置

畿内ノ東ニ位シテ太平洋ニ面シ北ハ東山道ニ接ス。

2. 國

名

伊賀、伊勢、志摩、尾張、三河、遠江、駿河、甲斐、伊豆、相模、武藏、安房、上總、下總、常陸、ノ十五ヶ國ナリ。

3. 府

縣

東京府(武藏)。神奈川(相模、武藏)。千葉(安房、上總、下總)。茨城(下總、常陸)。埼玉(武藏)。山梨(甲斐)。静岡(伊豆、遠江、駿河)。愛知(尾張、三河)。三重(伊賀、伊勢、志摩)。一府、八縣。

4. 氣

候

本道ハ北ニ山脈ノ一帯ヲ負ヒ南ニ黒潮ノ暖流ヲ受ケ太平洋上ノ暖風常ニ吹き來ルヨリ一般ニ溫和ナリ但シ北方山地ハ頗ル寒ク伊豆七島ノ八丈、小笠原島ハ大ニ熱シ。

5. 地

味

肥沃ニシテ耕種ニ適ス。

6. 山

岳

筑波山(常陸)。秩父山(武藏)。三國山(上野)。大菩薩峯、天目山、駒ヶ岳、七面山、身延山、(甲斐)。足柄山、箱根山、富士山(相模)。大無間山、黒法師山、大日山(遠江)。鳳來寺山、猿投山(三河)。小牧山(尾張)。釋迦岳、鈴鹿山(伊勢)。靈山寺山(伊賀)。

7. 河

流

利根川：七一里(下總)。木曾川：五五里(尾張)。天龍川：六〇里(遠江)。大井川：四六里(遠江)。那賀川：四二里(常陸)。富士川(甲斐)。馬入川(相模)。矢作川(三河)。多摩川(武藏)。霞浦(常陸)：周回三十六里。北浦(常陸)：周回十五里。印幡沼(下總)：周回十二里。蘆ノ湖(相模)：周回四里。

8. 湖

沼

一、本道  
伊賀甲斐ヲ除ケバ皆海ニ瀕ス、其海岸風曲多ク、良港ニ富ム。

二、港灣

イ、灣  
伊勢海。東京灣。駿河灣。衣浦(三河)。濱名灣(遠江)。  
四日市、桑名(伊勢)。鳥羽、的矢(志摩)。師崎、龜崎、武豊(尾張)。大濱(三河)。掛塚

二八、東海道

9. 海岸

口、港

(遠江)。清水(駿河)。下田、田子、網代(伊豆)。浦賀、横須賀(相模)。横濱(武藏)。館山(安房)。木更津(上總)。銚子(下總)。那珂、平瀨(常陸)。

三、半島：伊豆半島。房總半島。

四、岬角

大王崎、麥崎(志摩)。羽豆崎、師崎(尾張)。伊良湖崎(三河)。御前崎(遠江)。觀音崎(相模)。富津崎(上總)。石廊崎(伊豆)。犬吠崎(下總)。

五、島嶼

伊豆七島(大島、利島、新島、神津島、三宅島、御藏島、八丈島)：伊豆ノ南四十餘里ノ間ニ羅列ス。  
小笠原群島(母島、父島、兄島、弟島、姉島、妹島、聳島、媳島等)：伊豆ノ南二百餘里ノ海中ニアル七箇ノ島嶼ヨリナル。

ハ、硫黃島列島：母島ノ南七十里ノ海上ニアリ三箇ノ火山島ヨリナル。

10. 平原

關八洲平野 (本邦稀有ノ沃野ニシテ相模以東ノ八洲ニ跨ル方五六十里)。濃美ノ平野(尾張美濃ニ跨ル沃野)。牧野原、三方ヶ原(遠江)。富士ノ裾野(駿河)。

一、東京市(武藏) 人口百五十萬、我國ノ首府、本邦第一ノ大都會、全國ノ中心ナリ、南東京灣ニ臨ム。

二、名古屋(尾張) 人口二十五萬、濃尾平野ノ大市場、東海道、中仙道ノ要路ニ當ル。

三、横濱市(武藏) 人口二十萬、東京ノ輸出入港ニシテ外國貿易本邦中第一ナリ。

四、静岡市(駿河) 人口四萬五千弱駿府城ノ在リシ所、要勝ノ地ナリ。

11. 都會

- 五、水戸市(常陸)：奥羽ヨリ關東ニ出ツル濱街道ノ要路。
- 六、津市(伊勢)：人口三萬餘、商業地ナリ、古安濃津ト稱セリ
- 七、<sup>甲府市</sup>人口三萬七千、縣内貨物ノ集散地、附近ニ武田(甲斐)信玄ノ遺蹟多シ。
- 八、千葉町(下總、縣廳所在地)。
- 九、八王子町(武藏)：製絲、機械業盛ナリ。
- 一〇、横須賀町(相模、軍港)。
- 一一、四日市(伊勢、良港ナリ)。
- 一二、桑名町(伊勢)。
- 一三、熱田町(尾張、神宮アリ)。
- 一四、山田町(伊勢、神宮アリ)。
- 一、農業：伊勢、尾張、三河、常陸、下總ハ農ヲ主トス。
- 二、漁業：志摩、安房、上總、沿岸盛ナリ。
- 三、蠶業及茶業：甲斐、武藏ハ蠶業盛ニ、駿河ハ茶業隆盛ナリ
- 四、商工業：東京、横濱、名古屋、盛ナリ。

12. 生業

13. 物産

- 一、天産
  - イ、農産
    - 五穀(伊勢、尾張、三河)。綿(三河)。
    - 茶(遠江)。烟草(常陸)。葡萄(甲斐)。
  - ロ、水産：魚類(瀕海地、特ニ志摩、安房、上總)。
  - 伊賀燒(伊賀)。萬古燒(伊勢)。七寶燒(尾張)。鳴海紋(尾張)。駿河半紙(駿河)。甲斐組(甲斐)。葡萄酒(甲斐)。八丈縞(伊豆)。秩父縞(武藏)。結城紬(下總)。
- 二、工製品

1. 位置

畿内ノ東ヨリ東北ニ折延シ頭首ハ北海道ニ迫レリ西半ハ南ハ東海道ニ接シ北ハ北陸道ニ界シ北半ノ東ハ大平洋ニ瀕シ西ハ日本海ニ臨ム。

2. 本道ノ部

一、中仙道…本道ノ南半即東海北陸兩道ノ間ニ介マル部。  
二、奥羽…北半即チ大平洋ト日本海トノ間ニ介マル部。

中仙道(六國)

3. 國名

近江、美濃、飛騨、信濃、上野、下野、磐城、岩代、陸前、陸中、陸奥、羽前、羽後、  
ノ十三國。

奥羽(七國)

4. 府縣

滋賀(近江)。岐阜(美濃、飛騨)。長野(信濃)。群馬(上野)。栃木(下野)。福島(磐城、岩代)。宮城(磐城、陸前)。岩手(陸中、陸奥)。青森(陸奥)。山形(羽前羽後)。秋田(陸中、羽後)。  
地勢西南ヨリ長ク東北ニ延長シ緯度ノ差甚ダシク加フルニ土

5. 氣候

地ノ高低海流ノ影響等、差アルニ因リ氣候ノ異同著シク、近江、美濃ノ低地ハ氣候溫和ナルモ奥羽地方ハ寒氣強ク冬季風雪多シ。

6. 地味

各地各々異同アリ特ニ近江、美濃ハ肥沃ニシテ飛騨ハ礫确耕種ニ適セズ。

7. 山岳

八甲田山、岩木山(陸奥)。岩鷲山、烏帽子山、早池峰(陸中)。大平山、鳥海山、森吉山(羽後)。月山、葉山(羽前)。栗駒山、藏王岳、白髮山(陸前)。一切經山、安達太郎山、磐梯山、飯豊山、駒ヶ岳、檜岳、赤安山(岩代)。那須岳、男体山、赤蘆山(下野)。赤城山、榛名山、妙義山、國師岳、淺間山(上野)。御嶽、駒ヶ岳、乗鞍岳、鎗ヶ岳、常念ヶ岳、大矢井岳、大蓮華山(信濃)。大日岳、伊吹山(美濃)。比良峯、甲賀山(近江)。

8. 河流

木曾川(美濃)：伊勢海ニ入ル。信濃川(千曲川、犀川)×信濃)：壹百里。阿武隈川(岩代、磐城)：五十里。北上川(陸中、陸前)：七十六里。最上川(羽前、羽後)：六十二里、日本海ニ入ル。御物川、能代川(羽後)岩木川(陸奥)：日本海ニ入ル、馬淵川(陸奥)：大平洋ニ入ル。

9. 湖沼

琵琶湖(近江)：七十餘里、本邦第一。猪苗代湖(岩代)：十六里。八郎潟(羽後)：十五里。小河原沼：十三里、十三潟(陸奥)：六里。十和田湖(陸中)：十里。中禪寺湖(下野)：八里。諏訪湖(信濃)：四里。

本道中、海ニ瀕セルハ唯北東奥羽ノ地方ノミ、其大平洋岸ハ大灣大岬ナシト雖モ小出入極メテ多シ。日本海岸ハ出入甚ダ少ナシ。  
一、灣：仙臺灣、陸奥灣。

10. 海岸

二、港灣  
小名濱(磐城)。石卷(陸前仙臺灣)。野蒜、萩濱(同上)。宮古(陸中)。釜石(同上)。青森、野邊地(陸奥灣)。酒田(羽後)、能代(同上)。

11. 原野

三、半島：北部半島(陸奥)。牡鹿半島(陸前)。男鹿半島(羽後)。  
四、岬角：龍飛崎、大間岬、尻矢岬(以上陸奥)。黒岬(陸前)。  
五、島嶼：松島群島(陸前)：日本三景ノ一。  
美濃ノ平野：地味豊饒。兩毛平野：關八州平野一部。米澤ノ平野(羽前)、會津平野(岩代)。奥ノ平野(陸中、陸前、岩代、磐城)：北上阿武隈ノ兩河領。琵琶湖沿岸。  
一、大津市(人口三萬五千、琵琶湖ノ南西ニアリ水陸交通ノ近江)要所、貨物ノ集散多シ。  
二、岐阜市(人口三萬、沃野ノ大都會、名古屋ト京阪ノ要路ニ當ル。美濃)當ル。



## 12. 都會

- 三、長野市(信濃)……人口三萬餘、善光寺平原ニアル貨物集散地
- 四、松本市(信濃)……人口三萬餘、蠶卵紙、生絲ノ市場ナリ。
- 五、上田町(信濃)……人口二萬五千、蠶業盛ナル地。
- 六、前橋市(上野)……人口三萬五千、越後ヨリ關東ニ出ツル要路、又生絲ノ大市場タリ。
- 七、高崎市(上野)……人口三萬餘、機業、蠶業盛ナリ。
- 八、宇都宮市(下野)……人口三萬五千。
- 九、福島町(岩代)……人口二萬五千、蠶卵紙、生絲ノ中心市場。
- 一〇、若松市(岩代)……人口三萬、商工業地、漆器陶器業盛ナリ。
- 一一、仙臺市(陸前)……人口八萬五千、東北地方ノ中心地ニシテ絹織物ノ名産地ナリ。
- 一二、盛岡市(陸中)……人口三萬五千、南部氏ノ舊城下、仙臺青森交通ノ要路ナリ。

- 一三、青森市(陸奥)……人口三萬八千、青森灣頭ニアリ函館交通ノ要地ナリ。
  - 一四、弘前市(陸奥)……人口三萬五千、津經平野ノ中心市場ニシテ漆器ヲ産ス。
  - 一五、秋田市(羽後)……人口三萬、絹織物ノ名産地ニシテ市況盛ナリ。
  - 一六、酒田町(羽後)……人口二萬餘、最上河口ニアル港ニシテ商業地ナリ。
  - 一七、山形市(羽前)……人口三萬五千、商業盛ナル地ナリ。
  - 一八、米澤市(羽前)……人口三萬餘。養蠶盛ニ製紙業發達シ米澤織ノ名高シ。
- 一、農業  
特ニ近江、美濃、ノ製茶。信濃、岩代、上野、ノ蠶業ハ全國ニ名高シ。

13. 生

業

- 二、工業：陸奥、羽後、岩代、飛騨ノ漆器業盛ナリ。
- 三、商業：近江、美濃、信濃、上野、盛ナリ。
- 四、鑛業：下野、羽前、羽後、陸中ノ銅鑛。岩代、羽後、陸中ノ金銀鑛。上野、陸中ノ鐵鑛、著名ナリ。

イ、農産：米穀、茶、桑、麻（各地ノ平野）。馬（奥羽地方）。

ロ、林産：良材（美濃、飛騨、信濃、兩毛、奥羽地方ノ山地）。

ハ、水産：鮭、鱒（奥羽）。鯉、鱈（磐城）。海參（陸奥）。

ニ、鑛産：銀（岩代ノ半田、陸中ノ小坂及尾去澤、羽後院內）。銅（下野足尾、羽後阿仁）。鐵（陸中釜石、上野小坂）。金（岩代、羽後、陸中）。石炭（磐城）。石材（美濃）。

一、天産

14. 物

産

二、工藝品

蠶絲、蠶卵紙（長野、群馬、福島ノ三縣特ニ盛ナリ）。長濱縮緬及蚊帳（近江）。美濃紙（美濃）。上田綺（信濃）。桐生織物（上野）。真岡木綿、日光塗（下野）。會津蠟燭（岩代）。仙臺平、埋木細工（陸前）。南部縮緬（陸中）。津輕塗（陸奥）。米澤織（羽前）。秋田畝織、春慶塗（羽後）。

1. 位

置

本州中部ノ北方日本海ニ臨メル狹長ノ地方ニシテ西ハ山陰道ニ接シ南ハ東山道ニ界シ東ハ奥羽地方ニ隣ル。

2. 國

名

若狹。越前。加賀。能登。越中。越後。佐渡。ノ七國ナリ。

3. 府

縣

福井(若狹、越前)。石川(加賀、能登)。富山(越中)。新潟(越後、佐渡)。ノ四縣アリ。

4. 氣

候

西北海ニ面シ冬期大陸地方ノ寒風ヲ受クルニヨリ概シテ寒氣強シト雖モ黑潮ノ一派ナル對馬海流其沿岸ヲ南西ヨリ東北ニ向テ流ル、ニヨリ稍調和ヲ受ク然レモ冬季ハ各國トモ積雪非常ニ多ク數尺ヨリ丈餘ニ及ブヲ見ル。

5. 地

味

加越及信濃川ノ平野ハ地味肥沃ニシテ農産豊カナルモ其他ハ地味概子薄瘠ニシテ農産ニ乏シ。

6. 山

岳

八ヶ峯(若狹)。大日岳(越前)經ヶ岳(越前)。白山、礪波山(加賀)。寶達山、石動山(能登)。立山、劍岳、藥師岳、鷲羽山、上ノ

7. 河

流

岳(越中)。大蓮華山、鑿ヶ岳、雪倉岳、赤男山、妙高山、燒山、八海山、八十里越、六十里越、飯豐山、朝日岳、米山、彌彦山(越後)信濃川(越後)：一百里、本邦第二。阿賀野川(越後)：四十五里。神通川(越中)：五十里。射水川(越中)：五十八里、伏木港ニ入ル。常願寺川(越中)十八里。黒部川(越中)：二十里。日野川(越前)：二十里。手取川(加賀)：二十里。以上本道ノ八大河ナリ。

8. 湖

沼

三方湖(若狹)。北潟入江(越前)：六里。河北潟(加賀)：六里。邑知潟(能登)：四里。福島潟(越後)：四里。

本道各國皆海ニ瀕スレモ岬灣ノ出入ハ甚々少ナク唯々中央ニ能登半島突出シ西隅ナル若狹海岸ニ小出入アルノミ。

三〇、北陸道

9. 海岸

二、港灣

- 一、**灣** 富山灣(此中ニ七尾灣アリ)。小湊灣(若狭)。敦賀灣(越前)。
- 二、**港** 小湊港(若狭)。敦賀港(越前)。三國港(越前)。安宅港(加賀)。七尾港(能登)。伏木港(越中)。新潟(越後)、直江津、出雲崎(越後)。小木港、夷港(佐渡)。

三、半島 能登半島。

四、岬角 松ヶ崎、赤礁崎(若狭)。立石崎、越前崎(越前)。珠州岬(能登)。春日崎、澤崎、彈崎、瀧木崎(佐渡)。

五、島嶼 佐渡島。能登島(能登七尾灣内ニ在リ)。粟生島(越後)。

10. 平野

野…信濃川ノ平原及他七大河ノ平原ハ概シテ肥沃ノ地ナリ。

11. 都會

一、新潟市(越後) 人口五萬五千、五港ノ一ナリ、信濃川ノ河口ニアリ。

二、高田町(越後) 人口二萬餘、西部平野中央ノ市場ナリ。

三、長岡町(越後) 人口二萬餘、信濃川沿岸ノ市場ナリ。

四、富山市(越中) 人口六萬、神通川ノ下流ニアル貨物集散地ナリ。

五、高岡市(越中) 人口三萬二千北ニ伏木港ヲ控ヘ銅鐵器、及漆器織物ヲ産ス。

六、金澤市(加賀) 人口八萬五千、前田氏ノ舊城地、北陸地方ノ中心地ナリ。

七、福井市(越前) 人口四萬五千、奉書紬、羽二重ノ産大ニ盛ナリ。

一、農業 各地ノ平野ハ農業盛ナリ(加賀、越前、越中、越後特ニ盛ナリ)。

12. 生

業

三、漁業

海岸ニハ各地方共漁業盛ニ行ハル(若狹、能登、佐渡、特ニ盛ナリ)。

三、工業

加賀、越前、越中、越後、ノ機業最モ著名ナリ。

一、農産：米(越後米、加賀米最モ有名)。

口、水産 鯛、鰈(若狹)。鯽、鯨(能登)。鮭、鱈(越後)。

ハ、鑛産：金、銀(佐渡)。石油(越後)。

若狹塗(若狹)。奉書袖(越前)。加賀絹(加賀)。九

谷燒(加賀)。輪島塗(能登)。寶藥(越中)。越後縮

(越後)。

13. 物

産

三、工製品

1. 位置

本州ノ西部日本海ニ面セル一帯ノ地方ニシテ東ハ東山、北陸、畿内ニ接シ南ハ中國山脉ニヨリ山陽道ト界ス。

2. 國名

丹波、丹後、但馬、因幡、伯耆、出雲、石見、隱岐、ノ八ヶ國ナリ。

3. 府縣

京都府(丹波、丹後)。兵庫縣(丹波、但馬)。鳥取縣(因幡、伯耆)。島根縣(出雲、石見、隱岐)。

4. 氣候

氣候寒冷ニシテ冬季ハ降雪多ク特ニ丹波ハ甚ダシ然レモ沿岸ノ地ハ暖潮ニ洗ハル、ニヨリ比較的溫暖ナリ。

5. 地味

本道ノ東部ト西部トハ土地薄瘠、農産物少ナシ、中部稍々肥沃ナリ。

6. 山岳

大山(伯耆)：中國第一ノ高山。三瓶山(出雲)。大江山(丹波)。氷ノ山(因幡)。蛭山(伯耆)。船上山(伯耆)。冠山(石見)。

三一、山陰道

7. 河流

江川(一名石見川)：中國第一ノ大河、五十餘里。由良川(丹後)：三十里。朝來川(但馬)。千代川(因幡)。日野川(伯耆)。大川(出雲)：一名簸川。高津川(石見)。

8. 湖沼

中海、周回十六里。共道湖(出雲)周回十四里。湖山池(因幡)周回三里。東郷池(伯耆)。

9. 海岸

一、各國ハ丹波ヲ除クノ外皆瀕海國ナリ、海岸ハ單純ニシテ曲折少ナク只丹後、出雲ニ二三アルノミ。  
イ、灣：舞鶴灣。與謝ノ海。  
舞鶴(丹後)。宮津(丹後)。境(伯耆)：山陰第一ノ良泊。西郷(隱岐)：以上ヲ山陰ノ四港ト云フ。濱田(石見)。久美濱(丹後)。諸寄(但馬)。米子(伯耆)。美保ノ關(出雲)。大浦(石見)。知夫里(隱岐)。

二、港灣

イ、港

10. 都會

會

- 三、半島：與謝ノ半島(丹後)。島根半島(出雲)。
- 四、岬角：經ヶ岬(丹後)。鷺岬(丹後)。成生岬(丹後)。黒岬(丹後)。地藏崎(出雲)。十六島鼻(出雲)。宇龍岬(出雲)。余部岬(但馬)。
- 五、島嶼：隱岐島：西島、知夫里島、中島(以上島前)、大島(島後)。大根島(出雲)。

一、鳥取市：人口三萬、賀露川ニ臨ム、河口ニ加露港アリ此地(因幡)方ノ市場ナリ。

二、松江市：人口三萬五千、境港ト相待チテ水運ノ便宜シク(出雲)山陰ノ市場ナリ。

一、農業：本道ノ中央部ニ行ハル。

二、漁業：東部、西部ニ行ハル。

三、工業：各地僅カニ諸種ノ製造業アルノミニシテ工業ト云フ可キモノ無シ。

12. 物産

産

一、天産

イ、農産

地味一般ニ瘠セ農産少ナシ唯煙草(丹波)、茶(但馬)アルノミ。

ロ、水産：鱈(出雲)。白珊瑚(因幡)。

ハ、鑛産：鐵(伯耆、出雲、石見)。銀(石見)。金、銀(但馬)。

三、工藝品：縮緬(丹後)。木綿(伯耆)。

1. 位

置... 本州西部、瀬戸内海ニ面スル地方ニシテ東ハ畿内北ハ山陰ニ  
界ス南ハ内海ヲ隔テ、四國ニ對シ西ハ下ノ關海峽ヲ夾ミテ九  
州ニ隣ル。

2. 國

名... 播磨、美作、備前、備中、備後、安藝、周防、長門ノ八ヶ國。  
縣... 兵庫、岡山、廣島、山口ノ四縣。

3. 府

候... 北方ニ山脉連リ南方ハ一帶瀬戸内海ニ臨ムニヨリ概シテ溫和  
ニシテ降雨少ナキモ内部山間ノ地ハ寒冷ニシテ積雪多シ。

4. 氣

味... 本道ハ概シテ地味膏沃ニシテ農業ニ適ス。

5. 地

岳... 池田山(播磨)、那岐山、蛭山、書寫山(美作)、三國山(備中)、御  
神山(備後)、烏帽子山、毛無山(備後)、刈尾山、冠山(安藝)、鬼  
ヶ城山、寂地山(周防)、徳佐ヶ峯、一位岳(長門)。

6. 山

流... 東大川、西大川(備前)... 各三十五里、大川(備中)一名河邊川...  
三十里。岩國川(周防)... 二十五里。三次川(備後)。吉田川、大  
田川、(安藝)。阿武川(長門)。

7. 河

8. 湖

沼... 大池(備前)... 一里。長澤池(周防)... 一里。常盤池(長門)... 三  
里。

9. 海

岸

- 一、 八國中、海ニ瀕セザルハ唯美作ノミ、海岸線ハ出入極メ  
テ多シ。
  - イ、 灣... 兒島灣(備前)、廣島灣(安藝)。
  - 下ノ關(長門)。吳、宇品(安藝)。室ノ津  
口、港(播磨)。鞆、尾ノ道(備後)。笠岡、玉島  
(備中)。三田尻、室津、柳井(周防)。
- 三、 半島... 兒島半島(備前)。
- 四、 岬角... 阿武兔岬(備後)。石瀬崎(安藝)。赤石岬(周防)。  
高山岬、川尻岬(長門)。  
八代島(一名大島。周防)。倉橋島、能美島、嚴島  
(安藝)。西ノ島、家島(播磨)。鹿久井島、長島(備



10. 都會

五、島嶼

前)。北木島、神島(備中)。院島、向島(備後)。大崎上島、大崎下島、上蒲刈島、下蒲刈島、生口島(安藝)。平郡島、長島、笠戸島(周防)。彦島、青海島、角島(長門)。

一、姫路市

人口四萬、飾磨港ヲ控ヘ交通至便ノ商業地ナリ、(播磨) 姫路革ヲ産ス。

二、岡山市

人口六萬、三幡港ヲ控ヘ交通便ニ紡績絲、花苧ノ製造盛ナリ。(備前)

三、尾道市

人口三萬、長港ニシテ内海ノ廻船業盛ナル商業地ナリ。(備後)

四、廣島市

人口十二萬五千、本道ノ中心ニシテ南ニ宇品港(安藝)ヲ控ヘ商業盛ナリ。

五、下ノ關市

人口四萬五千、瀬戸内海西門ノ要地ニシテ汽船ノ出入多ク商業盛ナリ。(長門)

六、

其他山口町(周防)、福山町(備後)、津山町(備前)、石町(播磨)。名アリ。

11. 生業

一、農業

地味概ネ膏肥ナルニヨリ各地農業盛ニ行ル。

二、商業

全道運輸ノ便多キヲ以テ貨物ノ集散繁ク商業盛ナリ。

三、漁業

南方沿岸ノ地ハ盛ニ行ハル製鹽業ハ本邦第一ナリ。

四、工業

各地製造業行ハル、モ盛大ト云フヲ得ズ。

イ、農産 海岸ノ低地、地味肥沃從テ五穀、煙草、綿等各地ニ産ス。

ロ、水産 少雨ノ地ナルニヨリ採鹽業各地盛ナリ、其他、牡蠣(安藝)。鯨(長門)。

ハ、鑛産 鐵(安藝)。石炭、石材(長門)。

12. 物産

一、天産

10. 都

會

五、島嶼

前)。北木島、神島(備中)。院島、向島(備後)。大崎上島、大崎下島、上蒲刈島、下蒲刈島、生口島(安藝)。平郡島、長島、笠戸島(周防)。彦島、青海島、角島(長門)。

一、姫路市

人口四萬、飾磨港ヲ控ヘ交通至便ノ商業地ナリ、(播磨) 姫路革ヲ産ス。

二、岡山市

人口六萬、三幡港ヲ控ヘ交通便ニ紡績絲、花蒔ノ製造盛ナリ。(備前)

三、尾道市

人口三萬、良港ニシテ内海ノ廻船業盛ナル商業地ナリ。(備後)

四、広島市

人口十二萬五千、本道ノ中心ニシテ南ニ宇品港(安藝)ヲ控ヘ商業盛ナリ。

五、下ノ關市

人口四萬五千、瀬戸内海西門ノ要地ニシテ汽船ノ出入多ク商業盛ナリ。(長門)

六、

其他山口町(周防)。福山町(備後)。津山町(美作)。明石町(播磨)。名アリ。

11. 生

業

一、農業

地味概ネ膏肥ナルニヨリ各地農業盛ニ行ル。

二、商業

全道運輸ノ便多キヲ以テ貨物ノ集散繁ク商業盛ナリ。

三、漁業

南方沿岸ノ地ハ盛ニ行ハル製鹽業ハ本邦第一ナリ。

四、工業

各地製造業行ハル、モ盛大ト云フヲ得ズ。海岸ノ低地、地味肥沃從テ五穀、煙草、綿等各地ニ産ス。

イ、農産

少雨ノ地ナルニヨリ採鹽業各地盛ナリ、其他、牡蠣(安藝)。鯨(長門)。

ロ、水産

少雨ノ地ナルニヨリ採鹽業各地盛ナリ、其他、牡蠣(安藝)。鯨(長門)。

ハ、礦産

鐵(安藝)。石炭、石材(長門)。

12. 物

産

一、天産

少雨ノ地ナルニヨリ採鹽業各地盛ナリ、其他、牡蠣(安藝)。鯨(長門)。

ハ、礦産

鐵(安藝)。石炭、石材(長門)。

三 工 藝 品

明石縮、高砂染(播磨)。岩國縮、大島木綿(周防)。雲齊織(美作)。姫路革、龍野醬油(播磨)。伊部燒、長船刀劍(備前)。蔦席(三備)。

1. 位

置

本道ハ本州ノ一部ナル紀伊ト四國島、淡路島ノ三部ヨリナル  
紀伊ハ東、南、西、ノ三面海ニ面シ北ノ一部東海、畿内ニ接ス四  
國島ハ紀伊ト紀伊海峡ヲ夾ミ、北ハ瀬戸内海ニヨリ山陽道ニ  
對シ、西ハ豊後灘、佐賀ノ關海峡ヲ隔テ、九州島ニ向ヒ南ハ太  
平洋ニ面ス、淡路島ハ瀬戸内海ノ東端ニ在リ。

2. 國

名

紀伊、淡路、阿波、讃岐、伊豫、土佐ノ六國ナリ。

3. 府

縣

和歌山縣。三重縣(紀伊ノ二郡)。兵庫縣(淡路)。德島縣(阿  
波)。香川縣(讃岐)。愛媛縣(伊豫)。高知縣(土佐)。

4. 氣

候

氣候溫暖ナレモ黑潮南ヲ流ル、ニヨリ其ノ水蒸氣ノ爲メ雨多  
シ但シ四國島ノ中央山地、紀伊ノ北部ハ寒氣頗ル強シ。

5. 地

味

概シテ地味肥沃農業ニ適ス。

6. 山

岳

大塔峯、那智山、高野山(紀伊)。石鎚山、瓶森山、鬼城山(伊  
豫)。旭丸山、劍山(阿波)。象頭山(讃岐)。

7. 河

流

熊野川：三十七里、紀伊川：三十三里、日高川(紀伊)：三十二  
里、吉野川：四十一里、那賀川(阿波)：二十八里。渡川(一  
名四萬十川)：三十八里、仁淀川：十九里、物部川(土佐)二十  
五里。

8. 湖

沼

北條池、滿濃池(讃岐)。

9. 海

岸

紀伊ノ海岸ハ小出入多ク斷崖ナリ四國島ノ沿岸ハ風曲  
多ク大小ノ岬灣ニ富メリ。

一、灣

土佐灣(土佐)。備後灘、燧灘(讃岐、伊豫)。  
田邊、和歌山(紀伊)。由良、福良(淡路)。  
那佐、撫養(阿波)。丸龜、多度津、高松、志  
度浦(讃岐)。今治、三ツヶ濱、高濱、宇和島  
(伊豫)。浦戸(土佐)。(註)、高松、丸龜、  
多度津、三ツヶ濱ハ著名ナリ。

三三、南海道

10. 都會

- 一、和歌山市 (紀伊) 人口六萬五千、水陸運輸便ニ商業盛ナリ、綿ヲランネルヲ産ス。
- 二、徳島市 (阿波) 人口六萬、吉野川口ニアリ葉煙草、藍ノ集散地ニテ商業盛ナリ。
- 三、高松市 (讃岐) 人口三萬五千、水陸交通ノ便宜シク、保多織ヲ産ス。
- 四、松山市 (伊豫) 人口三萬七千、松山綿ヲ産ス。
- 五、高知市 (土佐) 人口三萬七千、縣内貨物ノ集散地ナリ。
- 六、丸龜町 (讃岐) 人口二萬五千、海岸平野ノ内ニアリ。

三、岬角

潮岬、比井岬(紀伊)。蒲生田岬(阿波)。三崎(讃岐)。佐田岬(伊豫)。室戸崎、嵯趾岬(土佐)。

四、島嶼

小豆島(讃岐)。大三島、大島、伯方島、弓削島、興居島、忽那島、怒和島(伊豫)。壺籠群島(讃岐)。

11. 生業

- 一、農業：地味肥沃ナルニヨリ農ヲ營ムモノ多シ。
- 二、漁業：各國共ニ盛ナリ就中紀伊ノ鯨獵有名ナリ。
- 三、商工業：未ダ盛ナラズ。

イ、農産

各國農産多ク特ニ阿波、藍。紀伊ノ蜜柑著名ナリ。

一、天産

口、水産 各國水産多ク特ニ鯨(紀伊)。鯨節、珊瑚(土佐)。食鹽(讃岐)名アリ。

ハ、礦産：銅(伊豫)。石材(各國)。

三、工藝品

綿フランネル(紀伊)。伊賀野燒(淡路)。絨織(阿波)。保多織(讃岐)。松山綿(伊豫)。半紙(土佐)。

12. 物産

1. 位

置

我邦ノ南西部ニ位シ九州、壹岐、對馬、琉球ノ諸島ヨリナリ  
北東ハ赤間關、速吸、ノ兩海峡ヲ隔テ、本州及四國島ト隣リ  
南東ハ大平洋西ハ支那海北ハ日本海ニ面ス。

2. 國

名

筑前、筑後、豐前、豐後、肥前、肥後、日向、大隅、薩摩、壹  
岐、對馬、琉球、ノ十二國。

3. 府

縣

長崎縣(肥前、壹岐、對馬)。福岡縣(筑前、筑後、豐前)。大分縣  
(豐前、豐後)、佐賀縣(肥前)。熊本縣(肥後)。宮崎縣(日向)。  
鹿兒島縣(大隅、薩摩)。沖繩縣(琉球)。

4. 氣

候

一定ナラズ九州南部及琉球ハ夏時炎暑甚ダシク兩肥ハ中和、  
筑豊ノ諸國ハ溫和ナレドモ冬季ハ寒風強シ。

5. 地

味

地味一般ニ肥沃ニシテ農作ニ適ス。

寶滿山(筑前)。御前嶽(筑後)。英彦山、福知山(豊前)。龜見  
岳、山布岳、黑岳、大船山、九重山(豊後)。天山、領巾振山、多夏

6. 山

岳

岳、溫泉岳(肥前)。阿蘇岳、涌蓋山、江代山、市房山、白髭山(肥  
後)。法華岳、小松山、傾山、石堂山(日向)。霧島山、高隈山(大  
隅)。宮ノ浦岳(屋久島)、紫尾山、開闢岳(薩摩)。櫻島岳(櫻島)。  
有明岳(對馬)。湯灣岳(大島)。

7. 河

流

筑後川(筑後、肥前)：三十五里。川内川(薩摩)：四十六里。大野  
川(豊後)：三十四里。五箇瀬川(日向)：三十四里。美々津川  
(日向)：三八里。一ノ瀬川(日向)：三十里。大淀川(日向)：二  
十五里。遠賀川(筑前)。矢部川(筑後)、武雄川(肥前)。菊池川、  
白川、綠川、球摩川(肥後)。山國川(豊前)。北川(日向)。

8. 平

原

筑紫平野 肥前、肥後、筑後、ニ亘レル筑紫海沿岸ノ地ニシテ  
米穀ノ主産地ナリ。

9. 湖

沼

池田湖(薩摩南部)：周回五里。鴨生田湖(筑前北部)。

10. 海岸

本道ハ四周繞ラスニ海ヲ以テシ其沿岸ハ出入屈曲甚クシク肥前ハ其最タルモノナリ。

一、灣

伊萬里灣、大村灣(肥前)。筑紫海(肥前、肥後、筑後)。鹿兒島灣(薩摩)。志布志灣(日向、大隅)。

二、港灣

長崎(五港ノ一、肥前)。博多(筑前)。門司、小倉(豊前)。大川(筑後)。佐世保(軍港)。島原、口ノ津、唐津、名護屋(肥前)。

三、港

三角(肥後)。鹿兒島、山川(薩摩)。嚴原(對馬)。那霸、連天(沖繩)。

三、半島

北松浦半島、東松浦半島、西彼杵半島、島原半島、野母半島(肥前)。薩摩半島。大隅半島。國東半島(豊後)。

三四、西海道

四、岬角

部崎(豊前)。鐘崎、妙見崎(筑前)。手首崎、野母崎(肥前)。開開崎(薩摩)。佐多崎(大隅)。都井岬(日向)。地藏岬(豊後)。

五、島嶼

壹岐。對馬。平戶島、五島列島(中通、福江、宇久、奈留、久賀(肥前)、天草島(肥後)、種子、屋久、大島、徳ノ島(大隅)。甌島、長島、櫻島(薩摩)。沖繩群島、先島群島(宮古、石垣、入表)。

一、福岡市

福岡市(筑前) 人口六萬六千、九州北部ノ大都會ナリ博多ヨリハ博多織ヲ産ス。

二、久留米市

久留米市(筑後) 人口三萬、久留米飛白ヲ産ス。

三、小倉市

小倉市(豊前) 人口三萬、小倉織ヲ出ス。

四、門司市

門司市(豊前) 人口二萬五千、開港場ニシテ南方ニ廣大ノ炭田多ク、九州鐵道ノ起點ナリ。

### 11. 都會

- 五、長崎市 人口十三萬、朝鮮、支那、濠洲トノ交通ノ衝ニ當ル(肥前)ル長港ニシテ貿易盛ナリ。
- 六、佐世保市(肥前) 人口二萬、海軍鎮守府ノ設ケアリ。
- 七、佐賀市 人口三萬三千、鍋島氏ノ舊城下ニシテ農産物ノ取(肥前)引多シ。
- 八、熊本市 人口六萬三千、白川ノ下流ニ跨リ、飛白織ヲ産(肥後)ス、縣内ノ市場ナリ。
- 九、鹿兒島市 人口五萬五千、神戸、沖繩、臺灣ノ航路ニ當リ(薩摩) 國內ノ市場タリ、薩摩飛白ヲ産ス。
- 一〇、大分町(豊後) 人口一萬五千、大阪、宇和島ノ航路ニ當ル
- 一一、宮崎町 人口八千、都城ミヤコノシヤク延岡。ハ縣内ノ三名邑ナリ。(大隅)
- 一二、那覇 人口三萬五千、開港場ニシテ沖繩第一ノ都會(琉球)ナリ、砂糖、泡盛、飛白ヲ産ス。

### 12. 生業

- 一、農業 氣候溫暖地味肥沃ナルヲ以テ各國農業盛ナリ。
  - 二、漁業 各國海ニ面スルニヨリ漁業盛、特ニ肥前五島ノ鯨鯨最モ名高シ。
  - 三、工業 工業モ亦各地頗ル盛ニシテ豊前、筑前、筑後、薩摩ノ織物業有名ナリ。
  - 四、商業 各地頗ル盛ニシテ特ニ長崎ハ隆盛ナリ博多、鹿兒島、熊本之ニ次ケ。
- 一、農産
- 1、農産 米穀ノ産多ク肥前米、肥後米、著名ナリ亦大隅ノ煙草、肥後、薩摩ノ煙草及肥前、肥後其他ノ茶有名ナリ。
  - 豊後ノ海邊ハ漁業最モ盛ニ、肥前五島ノ捕鯨、薩摩ノ鯨節、肥前ノ干鳥賊、海參、筆著名ナリ
- 一、天産
- 口、水産



13. 産

物

二、工藝品

ハ、鑛産

大隅、薩摩ノ金銀ハ産出多ク豊後、肥前ヨリモ金ヲ産ス石炭ハ産額非常ニ多ク肥前(高島、唐津等)。筑前、筑後(三池)。肥後ヨリ多ク産ス。

博多織(筑前)。久留米織(筑後)。小倉織(豊前)。薩摩、大島紬(薩摩)。琉球綿、芭蕉布。有田焼(肥前)。薩摩焼(薩摩)。生蠟(筑後)。砂糖、七島苳(薩摩)。砂糖、泡盛、朱塗、漆器(琉球)。

1. 位

置

北海道ハ蝦夷島及千島列島ヲ以テ成ル蝦夷島ハ南津輕海峡ニヨリ本州ニ接シ南東太平洋ニ臨ミ北ハオコツク海ニ瀕シ西北ハ宗谷海峡ニヨリ樺太ト界シ西方日本海ニ面ス。千島列島ハ蝦夷島ノ東端ヨリ斜ニ北東ニ列ル。

2. 國

名

渡島、後志、石狩、天鹽、北見、膽振、日高、十勝、釧路、根室、千島ノ十一國。

3. 府

縣

北海道。

4. 氣

候

概シテ寒氣強ケレハ西南ヨリ東南ノ沿海ハ暖潮ノ影響ニ因リ比較的溫和ナリ。

5. 地

味

日本海ニ面セル部分ハ地味肥沃ナレハオコツク海及太平洋ニ面スル部ハ地味宜シカラズ。

6. 山

岳

後方羊蹄岳(後志)。石狩岳(石狩)。天鹽岳(天鹽)。十勝岳(十勝)。遊樂部岳(渡島)。有珠岳(膽振)。夕張岳(日高)。雌阿寒岳、雄阿寒岳(釧路)。

7. 河

流

石狩川(石狩)：百一十一里。天鹽川(天鹽)：七十里。大津川(十勝)：四十四里。久壽里川(釧路)：三十七里。後志川(後志)：十八里。

8. 平

原

石狩平野(石狩川流域)。其他オコツク海、太平洋ニ面スル部ニ平原アリ。

9. 湖

沼

狹間沼(北見)：十八里。楓蓮湖(根室)：十五里。洞爺湖(膽振)：十里。

一、…木道ノ海岸ハ屈曲甚々多カラズ。

渡島灣。火山灣(渡島、膽振)。壽都灣(後志)。根室灣(根室)。厚岸灣(釧路)。

二、港灣  
一、港  
兩館、江差(渡島)。小樽港(後志)。室蘭港(膽振)。厚岸(釧路)。根室港(根室)。

10. 海

岸

三、半島：渡島半島。

三五、北海道

11. 都

會

三、函館  
(渡島)

人口七萬、開港場ニシテ木州諸港ト定期航海アリ商業盛ナリ。

二、小樽  
(後志)

人口六萬、札幌ノ輸出入口ニシテ商業盛ニ、樺太、シベリヤ、ニ定期航海アリ、尙ホ神戸トノ間ニハ東廻線西廻線ノ兩航海線アリ。

一、札幌  
(石狩)

人口三萬七千、北海道廳ノ所在地、全道交通ノ中心ナリ。

五、島嶼

大島(渡島)、幌筵、占守(以上千島)、禮文(北見)、奥尻(後志)。

四、岬角

宗谷岬(北見)、襟裳岬(日高)、繪鞆岬(膽振)、神威岬(後志)、白神岬(渡島)、惠山岬(渡島)、納沙布岬(根室)、知床岬(北見)。

12. 生

業

四、旭川：第七師團司令部アリ。

五、室蘭：海路函館ニ通シ陸路札幌ト連リ交通便ニ商業地ナリ。

六、根室：我國東北端ノ要港ニテ附近及千島ノ貨物集散地ナリ。

一、農業：石狩平野盛ナリ穀類ヲ産ス。

二、漁業：極メテ盛ニシテ各沿岸ノ住民皆之レニ従事ス。

三、工業：及商業等ハ漸次盛ナル傾キアリ。

イ、農産：穀類、麻、藍、煙草。

ロ、水産：非常ニ豊富ナリ各地ヨリ鱈、鮭、鱒、鱈、昆布、鰻虎、鰻鮒(特ニ鱈、鮭最モ多額ナリ)。

ハ、礦産：金(枝幸、夕張著名ナリ)。

石炭(石狩、幌内)、硫黃、釧路)。

13. 物

産

一、天産

金(枝幸、夕張著名ナリ)。

8. 7. 6. 5. 4. 3. 2. 1.  
湖 平 河 山 地 氣 府 位

置：東支那海ニ横ハレル大島ナリ。

縣：臺北廳。臺中廳、臺南廳。澎湖島。

候：氣候熱帶性ニシテ炎暑甚ダシ風亦大ニ強シ。

味：肥沃ニシテ農産多シ。

岳：新高山（一名モリソン）：壹萬四千尺、本邦ノ最高山ニシテ島ノ中央ニアリ新高山脈ヲ出ス。シルバー山：東部臺灣ノ北方

シルバー山脈中ニアリ一萬三千尺。大屯火山：（島ノ北端）。

一、四：臺灣海峽ニ注グモノ  
淡水河、大突溪、濁水、下淡水、西螺溪。

二、東：太平洋ニ注グモノ：卑南溪。

野：臺北平野、臺中平野（共ニ廣潤ナル沃野ナリ）。

沼：水社湖（島ノ中央部）。

二、工藥品

（二、林産：木材。燐寸軸木。鐵道用枕木。

未ダ盛ナラズ唯ダ麥酒、製粉、罐詰、麻布、砂糖等ヲ産スルノミ。

三六、臺

灣

9. 海

岸

一、海岸線ハ最モ單純ニシテ殆ト出入ナシ。

二、港灣  
イ、南灣(南端)。蘇澳灣(東岸)。

ロ、港  
淡水。鹿。安平。打狗(以上西岸)。

蘇澳灣。花蓮。卑南(以上東岸)。

三、岬角  
富貴角(北端)。南西岬、南岬(南端)。

四、島嶼  
澎湖列島(澎湖本島、白沙島、漁翁島)。紅頭嶼。

火燒嶼。小琉球。

一、臺(島ノ北部)北  
人口六萬、本島ノ首府ニシテ總督府アリ茶其  
他貨物ノ集散盛ナリ。

二、臺(島ノ中部)中  
人口一萬五千、臺中廳ヲ置ク農産物ノ集散地  
ナリ。

三、臺(島ノ南部)南  
人口五萬、臺南廳アリ南部商業ノ中心地ナ  
リ。

11. 生

業

四、其他、淡水(本島ノ大輸出入港)。基隆(良港ニシテ臺灣  
航路ノ起點ナリ)。安平(開港場ニシテ臺南ヲ控ヘ貿易  
盛ナリ)。媽宮(澎湖列島中ノ開港場ナリ)。

一、農業  
土地肥沃氣候熱帶性ニテ農作物ニ適スルニヨリ  
盛ナリ。

二、漁業  
西海沿岸ノ民ハ主トシテ漁業ヲナス。

三、林業  
森林多ク林業盛ナリ。

四、工業  
北部ノ製茶、南部ノ製糖業盛ナリ。

五、其他礦業、牧畜業モ可ナリ盛ニ商業モ亦盛ナラント  
ス

一、天産  
イ、農産：茶、米、砂糖(四百萬圓)。  
ロ、水産：鱒、牡蠣。食糧其他本州近海ニ類ス。  
ハ、礦産：砂金、石炭(基隆附近)、硫黃。

三七、生業ノ種類

1. 農 2. 工 3. 商 4. 漁 5. 鑛 6. 林 7. 雜

業…  
 一、純農業…耕作ナシ穀菜ヲ栽培スルモノ。  
 二、蠶業…養蠶ナスモノ。  
 三、牧畜業…家畜飼養ナスモノ。  
 衣食住ニ要スル器具ヲ製造シ又ハ美術裝飾ニ關スル物品製作  
 ナ云フ。  
 〔財貨(又ハ貨物)ノ轉換及ビ之レガ媒介補〕…  
 助ヲ目的トスル營利的ノ行爲ナリ。…  
 〔イ、内國商業  
 ロ、外國商業〕  
 業…  
 河海ノ魚介ヲ捕獲シ或ハ藻苔ノ採集、製鹽業ヲ云フ。  
 有川鑛物ノ採掘業ヲ云フ。  
 業…  
 造林、木材、伐採、木炭製造ノ業ヲ云フ。  
 業…  
 學術、政事、宗教、醫術、意匠、官吏、等ニ従事スル業務。

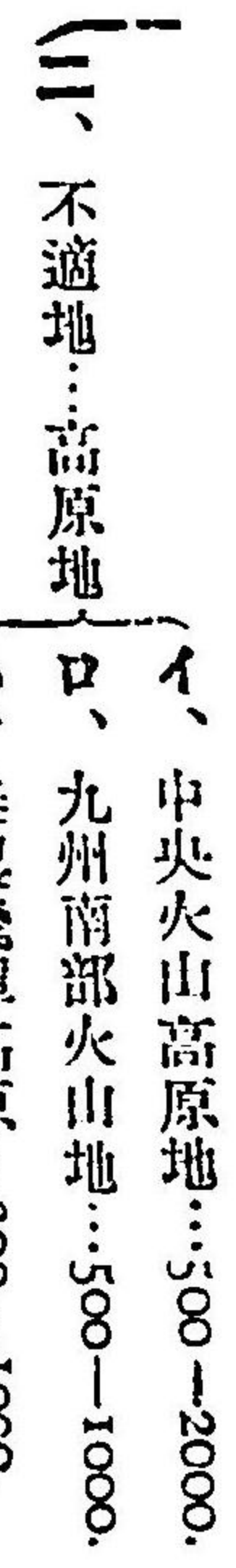
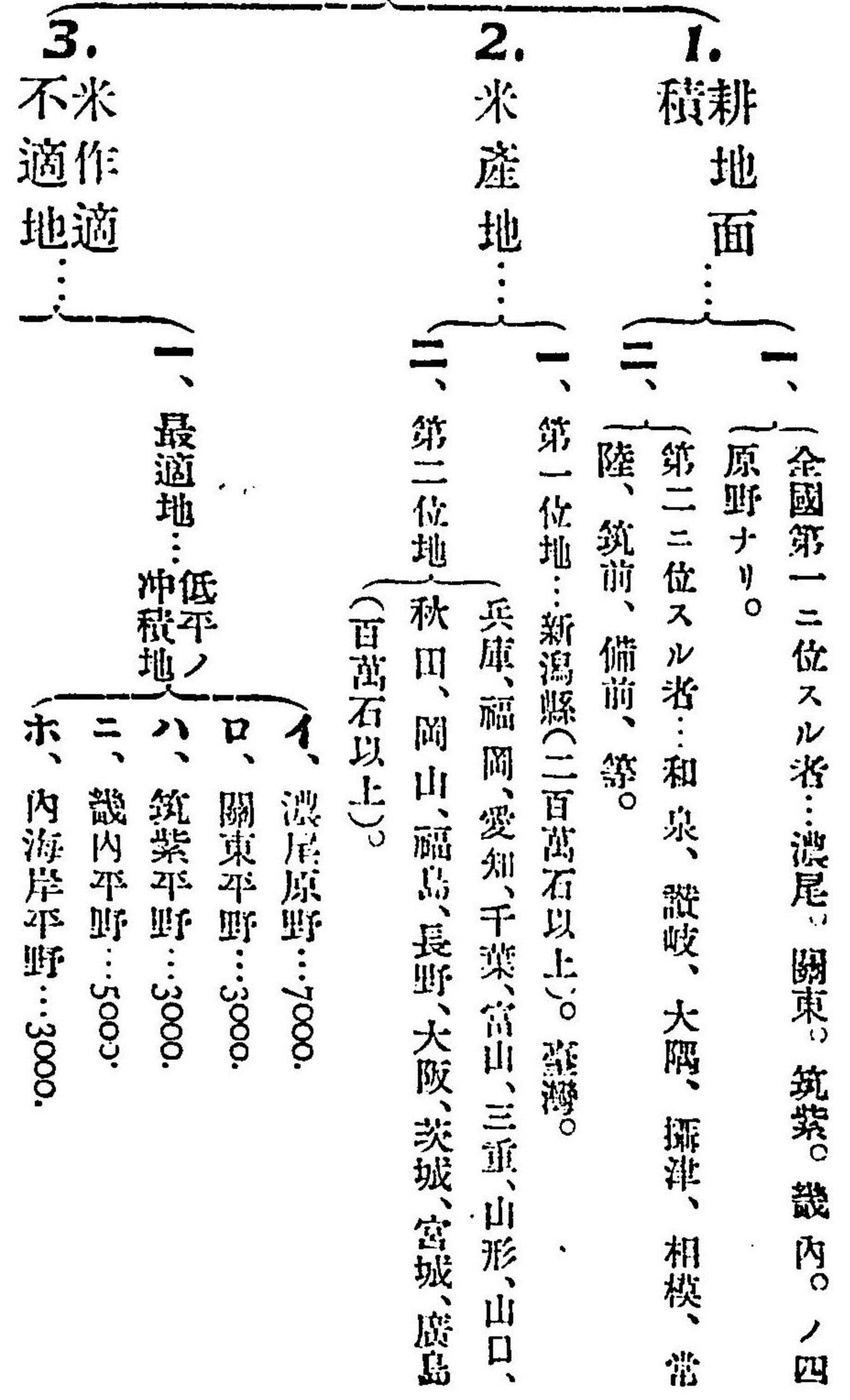
12. 物

産

〔二、林産〕  
 木材(樟、榕樹、鳳梨、楮、檜)樟腦(百五十萬圓)。  
 三、工藝品…米々盛ナラズ。

三八、米

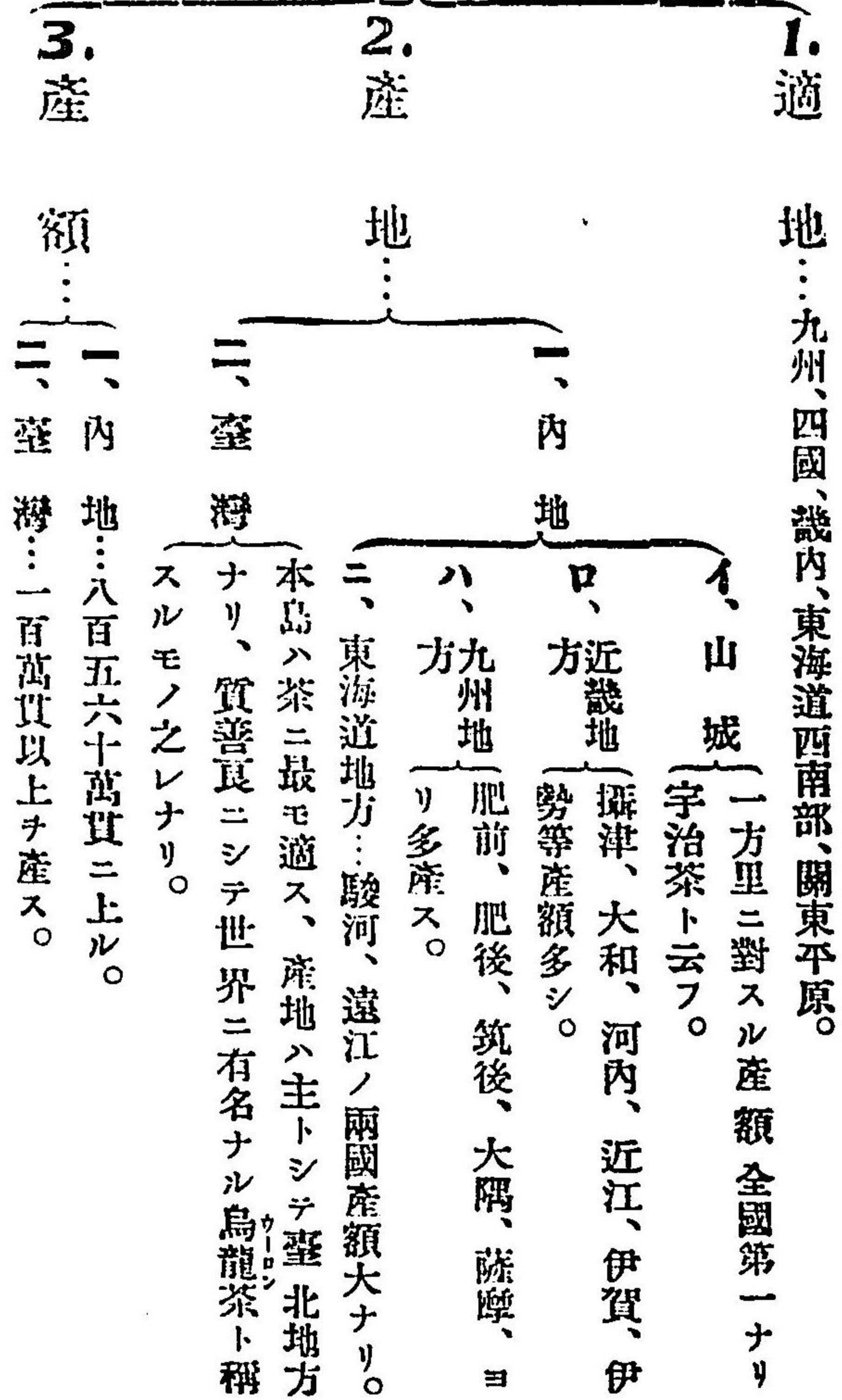
作



(註)：數字ハ一万里ノ米產石數ナリ。

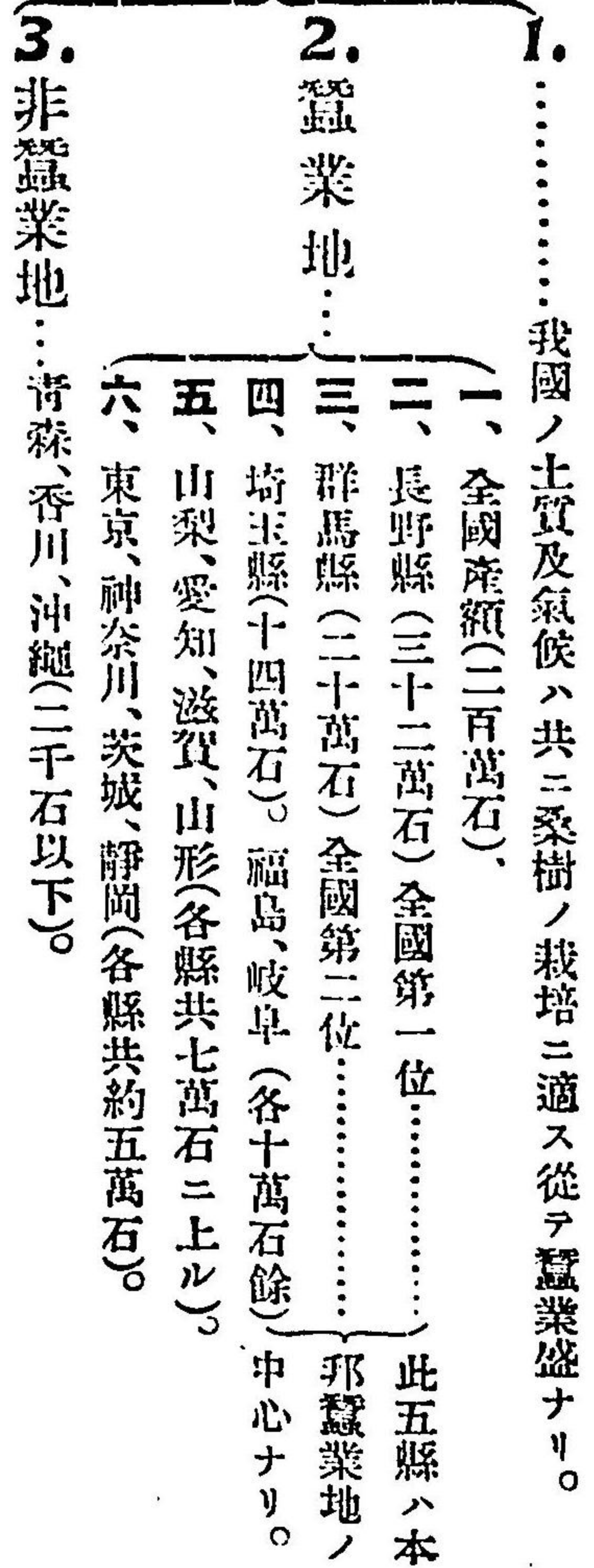
三九、

茶



四〇、蠶

業





四一、重要水産

- 1. 鱈
    - 一、産額：一千二百萬圓以上ニ上ル。
    - 二、産所：九十九里濱及常陸沿岸第一位。北海道、長門沿岸、肥前沿岸、三河沿岸(第二位)。
    - 三、用途：鹽鱈、干鱈、肥料。
  - 2. 鯉
    - 一、産額：約七百萬圓弱。
    - 二、産所：高知、長崎、千葉、三重、静岡、茨城ノ各沿岸
  - 3. 鯡
    - 一、産額：五百萬圓以上。
    - 二、産所：秋田沖以北、北海道沿岸(北緯三十九度以南ニハ産セズ)。
  - 4. 烏賊
    - 一、産額：日本海ノ西南部ニ産ス(四百萬圓)。
  - 5. 鯛
    - 一、産額：沿岸各地ニ産ス特ニ瀬戸内海岸、九州沿岸ニ多シ(約三百萬圓)。
  - 6. 鯖
    - 一、産額：日本海ニ多シ(約二百萬圓)。
- 此三種最重要水産物

四二、製

鹽

- 1. 産額：年額七百萬石弱。
- 2. 産地
  - 一、山口縣、香川縣(各百三十萬石ニ上ル)：全國第一位。
  - 二、兵庫縣(百萬石)：第二位。
  - 三、岡山、廣島、愛媛、徳島等多ク産ス。
- 7.
  - 一、産額：(以上四種各百萬圓以上ニ上ル)。
  - 二、産所：(鯖(外洋産)。鮭(北部ノ産)。鰻(内海産)。鱒(外海産)。

四三、重要鑛産

1. 石

炭

一、産額 三〇〇〇〇ニ達シ(鑛産中第一位)八百萬噸ニ及  
ア。

二、産地 福岡(五百萬噸弱)全國第一位。北海道(八十萬噸。  
夕張、幌内、郁春別等)第二位。佐賀縣(六十萬噸)  
第三位。長崎縣(五十萬噸)第四位。福島縣(三十  
五萬噸)第五位。

以上ニテ全國ノ九割ヲ占ム。其他山形、和歌  
山、山口、熊本ノ各縣ニモ産ス。

2. 銅

一、産額 三千八百萬斤ニ上リ(鑛産中第二位)價格一千萬  
圓ニ達ス。

二、産地 足尾(九百五十萬斤)。阿仁(六百五十萬斤)。  
別子(六百五十萬斤)。  
(其他備中、日向ニ産ス)。

3. 銀

一、産額 二萬貫ニ達シ價格三百萬圓ニ上ル(鑛産中第三  
位)。

二、産地 羽後院内、及阿仁(此兩坑ニテ全國總産額ノ半ヲ  
出ス)其他、但馬生野、陸中小坂、佐渡相川等ヨ  
リ産ス。

4. 金

一、産額 八百貫ニ上リ價格四百萬圓ニ達ス。

二、産地 鹿兒島縣(薩摩大隅)百貫弱ニ及ブ全國第一位ナ  
リ。佐渡。秋田。福島。北海道。臺灣等ヨリ多  
ク出ス。

### 四四、開港場

#### 1. 普通貿易

此所ニハ 税關アリ

横濱(第一位)。神戸(第二位)。長崎。大阪。新潟函館。

六港ト云フ。

#### 2. 特別港

(或條件ノ下ニ貿易ス)

一、本州 清水、武豊、四日市、糸崎、下ノ關、濱田、境、宮津、敦賀、七尾、南灣、伏木。

二、北海道 門司、博多、唐津、口ノ津、三角、嚴原、鹿見、佐須奈、那霸。

三、北海道(三) 室蘭、釧路、小樽。

四、臺灣 基隆、淡水、安平、打狗、舊港、後龍、塗葛窟、鹿港、下湖口、東石、東港、媽宮。

### 四五、貿易國

1. 最モ盛ナル國... 一、英國。二、米國(各々年額一億圓以上ニ達ス)。

2. 第二二位スル國... 一、支那。二、獨逸。三、佛國。四、朝鮮。英美二國ニ次ク。

### 四六、重要商品輸出入

1. 英國 (向ク) 羽二重、麥稈、真田。

2. 英領香港 (同) 銅、石炭、羽二重。

3. 全印度 (同) 前) 石炭、羽二重。

4. 全加奈太 (同) 前) 茶、絹織物。

5. 北米合衆國 (同) 前) 生絲、茶、絹織物、花筵。

6. 支那 (同) 前) 綿絲、石炭、海產物、燐寸。

7. 獨乙 (同) 前) 米、銅。

8. 佛蘭西 (同) 前) 生絲、羽二重。

9. 朝鮮 (同) 前) 綿絲、綿布。

(ヨリ輸) 綿織、綿絲、鐵、器入品 槭類。

(同前) 砂糖。

(同前) 綿、藍、米。

(同前) 製紙原料。

(同前) 煙草。

(同前) 大豆、綿、油粕、砂糖。

(同前) 鐵、酒精、羅紗、羊毛。

(同前) 鐵、酒、吳呂。

(同前) 大豆、米。

四七、條約國

- 1. 亞細亞(三)：清、韓、暹羅。
- 2. 歐羅巴(一五)：英、露、和、佛、葡、獨、瑞西、白、伊、丁、瑞典、那威、西、奧、希。
- 3. 北亞米利加(三)：北米合衆國、墨西哥。
- 4. 南亞米利加(三)：秘露、伯刺西爾、亞然丁。
- 5. 亞非利加(一)：金剛獨立國。

合計二十四國

四八、農

產

- 1. 米：一、產額：五千萬石：多產地(新潟、兵庫、愛知、福岡ノ諸縣)。  
二、米質ノ最良ナル地：(三重、熊本、兵庫、岐阜、山口ノ諸縣)。
- 2. 麥：多產地(茨城、埼玉、愛知、兵庫)：產額ハ米ノ半額。
- 3. 茶：產額一千萬貫：多產地(臺灣(總額ノ四分ノ一二近シ)、静岡、都、福岡ノ諸縣)。
- 4. 砂糖：多產地(白砂糖：臺灣(白下：香川縣)。  
黑砂糖：沖繩縣、鹿兒島縣)。
- 5. 葉煙草：良質多產地：茨城、德島、鹿兒縣ノ三縣。
- 6. 繭：多產地：群馬、長野、福島、埼玉ノ四縣。
- 7. 綿：多產地：廣島、鳥取、大阪。
- 8. 藍：德島縣、沖繩縣、臺灣。

四九、牧畜

畜

- 1. 馬……鹿兒島、巖手、福島、熊本、長崎ノ五縣ニ多シ。
- 2. 牛……廣島、岡山、長崎、兵庫ノ四縣ニ多シ。
- 3. 豚……琉球、臺灣、九州、千葉縣ニ多シ。
- 4. 水牛……臺灣ニ多シ。
- 1. 綿絲業……大阪府(全産額ノ三分ノ一ヲ占ム)。岡山縣、兵庫縣盛ナリ。
- 2. 蠶絲業……長野縣(第一位)。群馬縣(第二位)。福島縣、埼玉縣、盛ナリ。
- 3. 織物業……  
 [京都府(絹織)。群馬縣(絹織交織)。福井縣(羽二)全産額一億ヲ重)。愛知縣(木綿織)。滋賀縣(麻織)。著名ナリ。] 千萬圓
- 4. 窯業……  
 [全産額七百萬圓。] 愛知縣(第一位)、岐阜縣、佐賀縣、石川縣、京都府。
- 5. 漆器業……和歌山縣(第一位)。京都、石川、静岡、福島ノ府縣盛ナリ。
- 6. 製紙……高知、愛媛、岐阜、静岡ノ諸縣盛ナリ。
- 7. 疊表花莖……大分、廣島、岡山ノ三縣盛ナリ。

五〇、工業

業

明治三十七年十二月廿六日印刷  
明治三十八年一月二日發行

【定價五十錢】

著者 後藤嘉之  
美島近一郎

不許

複製

發行所 合資社會六盟館

東京市本區橋本區大馬場二丁目廿二番地  
東京市本區橋本區大馬場二丁目廿二番地  
東京市本區橋本區大馬場二丁目廿二番地


大販賣所

東京市本區橋本區大馬場二丁目廿二番地	目	黒	甚	七
東京市本區橋本區大馬場二丁目廿二番地	柳	原	友	吉
東京市本區橋本區大馬場二丁目廿二番地	杉	本	百	丸
新潟縣長野市長岡區表町四丁目	目	黒	十	郎
長野縣野市櫻枝町	西	澤	太	郎


發行所

東京市本區橋本區大馬場二丁目廿二番地  
合資社會六盟館  
(電話浪花二七六四番)

印刷所 東京市本區橋本區大馬場二丁目廿二番地合資



94  
294



42





023002-000-0

94-294

日本地理表解

後藤 嘉之 / 著

M38

ADB-0966



