

世界殖民地鬥爭 地圖

J. F. HORRABIN 原著
陳 禧 年 編 譯



上海新亞書店印行

世界殖民地鬥爭
地 圖

J. F. HORRABIN 原著

陳 椿 年 編譯

上海新亞書店印行

版權所有
翻印必究

中華民國二十六年七月初版

◁世界殖民地鬥爭地圖▷

普及本實價國幣六角

(外埠酌加運費匯費)

原 著 者 J. F. Horrabin

編 譯 者 陳 椿 年

發 行 人 陳 邦 楨

上海河南路一五九號

印 刷 者 新 亞 書 店

發 行 所 新 亞 書 店

上海河南路一五九號

成都走馬街四十六號

長沙萬昌街二十一號

(B 0310)

序

殖民地問題是目前國際政治上一個灼熱的問題。世界上有許多土地的領土權是不屬於當地的居民，而是屬於其他外邦的；這本是一個古怪的現象。而這些擁有他人土地的外邦，因為多寡不均，便引起了爭執，馴至釀成一九一四至八年的大屠殺，結果非但沒有把爭執根本解決，反播下新爭執的種子。到現在國際危機日益加深，推本溯源還是這惡種在發榮滋長。

執有領土權的外邦，與當地居民之間形成了壓迫剝削的關係。這些居民覺悟以後，便有「物歸原主」的要求；這是殖民地問題的又一面。所以帝國主義列強的殖民地爭奪，與殖民地弱小民族的解放鬪爭，可算是目前國際政治上很大的主題。

現在我國已經遭遇到空前的民族危機：我們十分之一的土地已經被敵人強佔去了；我們整個的國家將有從次殖民地變為殖民地的危險！爲了自己民族的存亡，我們更不可不注意這問題。

編者痛感此需要，同時深知與編者同感的一定很多。所以把賀拉平 (J. F. Horrabin) 的帝國地圖 (Atlas of Empire) 作底本，再稍爲補充一些材料，編譯出來，另取今名。

賀氏曾著過時事地圖 (An Atlas of Current Affairs) 與歐洲史地圖 (An Atlas of European History) 二書，都以簡明扼要爲其特點；現著帝國地圖亦以此見長。

編者常感到讀外國地理，對於地名是個困難。所以特把原名與譯名通通編成索引，以便知其一者可以查得其二。自信這對於讀者亦許有些幫助。至於取材及文字方面，或多訛漏，尙希讀者指正。

編者 二十六年六月

目次

歐洲

1. 在歐洲的殖民地.....2
2. 直布羅陀.....4
3. 馬耳他島.....6
4. 多得坎尼羣島.....8
5. 塞普洛斯島.....10

非洲

6. 在非洲的殖民地.....12
7. 大奪取前的非洲.....14

北非洲

8. (1)阿爾及利亞,突尼斯,摩洛哥,.....16
9. (2)利比亞.....18
10. (3)蘇丹.....20

西非洲

11. (1)里俄特俄羅,毛里塔尼亞,塞內加爾,剛比亞,幾內亞,塞拉勒窩內.....22
12. (2)象牙海岸,黃金海岸,達荷美,尼日利亞.....24
13. (3)法領蘇丹,尼日爾殖民地.....26

中非洲

14. (1)法領赤道非洲,喀麥隆,莫尼河區.....28
15. (2)比領剛果,安哥拉.....30

南非洲

16. (1)南非聯邦.....32
17. (2)南非聯邦.....34
18. (3)南非聯邦.....36

東非洲

19. (1)南羅得西亞,北羅得西亞,尼亞薩蘭,葡領東非.....38

20. (2) 麥達蓋斯卡島, 科摩羅羣島, 阿爾達布拉島, 毛里脫斯島	40
21. (3) 怯尼亞, 烏干達, 坦噶尼喀	42
22. (4) 以里特里亞, 索謀里蘭, 阿比西尼亞,	44
23. 英法在非之領土	46
24. 法領非洲	48
25. 前德領非洲	50
26. 非洲的特許公司	52
27. 非洲的人民	54

亞洲

28. 在亞洲的殖民地	56
-------------	----

近東

29. (1) 敘利亞, 巴勒士登, 外約但	58
30. (2) 亞丁, 不林島	60
31. (3) 亞丁保護國, 索哥德拉島, 庫里亞摩里亞羣島	62
32. (4) 巴林島, 科威特	64

印度

33. (1) 印度土邦	66
34. (2) 省區	68
35. (3) 法領印度, 葡領印度	70
36. (4) 工業區	72
37. (5) 錫蘭	74
38. (6) 錫蘭	76
39. (7) 緬甸, 安達曼羣島	78

遠東

40. (1) 朝鮮, 大連	80
41. (2) 東三省	82
42. (3) 台灣, 香港, 澳門, 廣州灣	84
43. (4) 印度支那	86
44. (5) 馬來	88
45. (6) 爪哇, 蘇門答臘	90
46. (7) 東印度	92
47. (8) 西里伯, 婆羅洲, 小巽他羣島	94

48. (9) 菲列濱	96
49. (10) 薩哈連島	98

美洲

50. 在北美洲的殖民地	100
51. (1) 坎拿大	102
52. (2) 坎拿大	104
53. (3) 坎拿大	106
54. (4) 阿拉斯加, 阿留申羣島, 夫耶該爾島	108
55. (5) 紐芬蘭	110
56. (6) 格陵蘭	112

中美洲

57. (1) 洪都拉斯, 巴拿馬	114
58. (2) 西印度	116
59. 在南美洲的殖民地	118
60. 南美洲: 圭亞那, 特里尼答	120

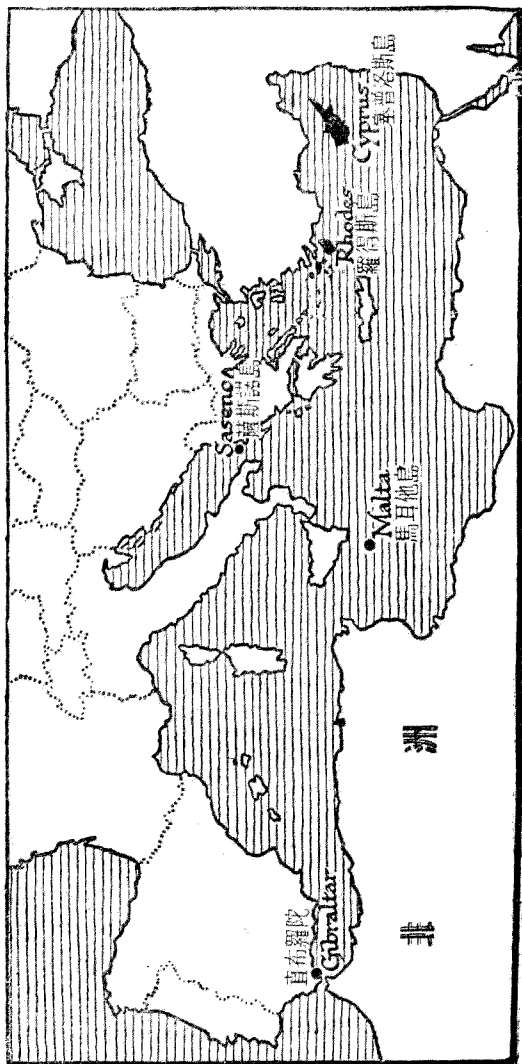
澳大利亞與太平洋

61. (1) 太平洋羣島	122
62. (2) 澳大利亞	124
63. (3) 澳大利亞	126
64. (4) 塔斯馬尼亞島	128
65. (5) 新西蘭	130
66. (6) 新幾內亞	132
67. (7) 斐濟羣島	134
68. (8) 薩摩亞羣島	136
69. (9) 新喀里多尼亞, 新赫布里底斯羣島	138
70. (10) 夏威夷羣島	40

列強殖民地索引 1—74

I. 英文之部	1—29
甲 主領之部	1—5
乙 總索引	5—29
II. 中文之部	30—74

第一圖



在歐洲的殖民地

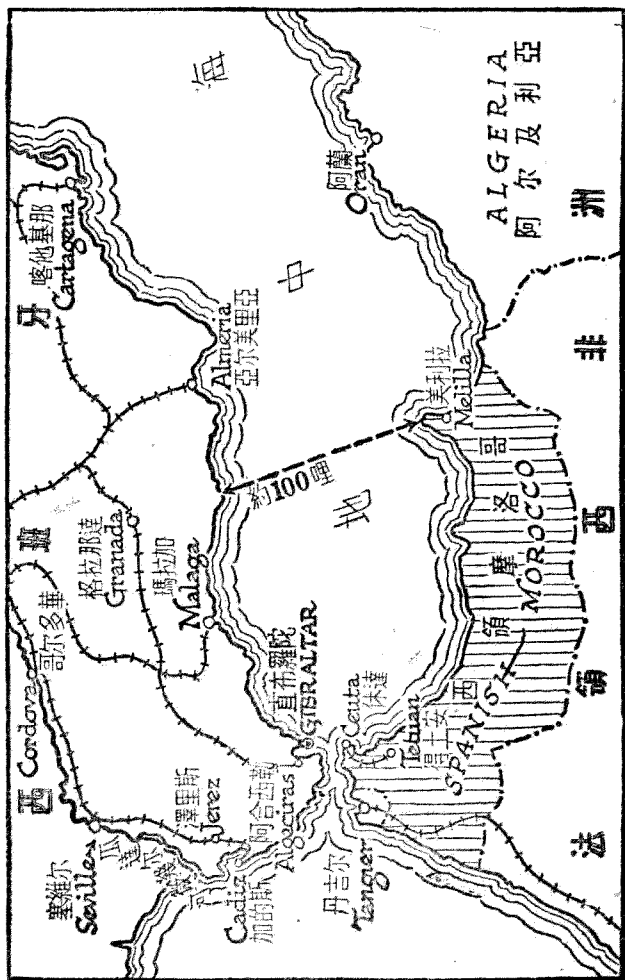
歐洲的一羣國家大多在別的大陸上領有廣漠的殖民地的。可是在歐洲却還有着少許面積極小而在軍事上極重要的殖民地。這些殖民地都在歐亞非三洲交界的地中海裏。其中直布羅陀，馬耳他島與塞普洛斯島（註）係英領，阿爾巴尼亞的薩斯諾島與多得坎尼羣島（羅得斯島在內）均爲意領。

在十五六世紀，地中海上的活動主角是西班牙；當時它的艦隊是所向無敵的。但是一七〇四年英國海軍大將羅凱（Admiral Rooke）出奇制勝，從西班牙手中奪取了直布羅陀。從此以後，英國的勢力在地中海就漸佔優勢。一七九九年，英國向法國挑戰，一八〇〇年，英將納爾遜奪取了西西里南面海中的馬耳他；這樣它更控制了地中海中部的要道了。由此更進一步，一八六三年，英國奪取阿爾及耳，作爲侵略北非海岸的根據地。在拿破侖第三時代，它以收買蘇伊士運河股票的政策，奪得了這條運河的支配權。這樣，英國在地中海上差不多完成了它的控制優勢了。除了這幾個重要地方之外，一八七八年，英國還佔有了土耳其海岸附近的塞普洛斯島，作爲向近東發展勢力的基礎。一八八二年，英國又把埃及佔領，直到歐戰後才允許它保持名義上的獨立。

總之，在整個的地中海上，是英國佔優勢的。但自從意大利猛烈地向地中海四周發展，加以強佔阿比西尼亞領土以後，地中海上的形勢已起了劇烈的變化，英國到印度直通遠東的交通線已在地中海上受了非常嚴重的威脅了。

（註）塞普洛斯島雖在地理上作爲亞洲的一部分；但由於人口大半是歐人，所以現在爲說明便利起見，歸入歐洲範圍之內。

第二圖



英領直布羅陀

面積——二方哩弱。

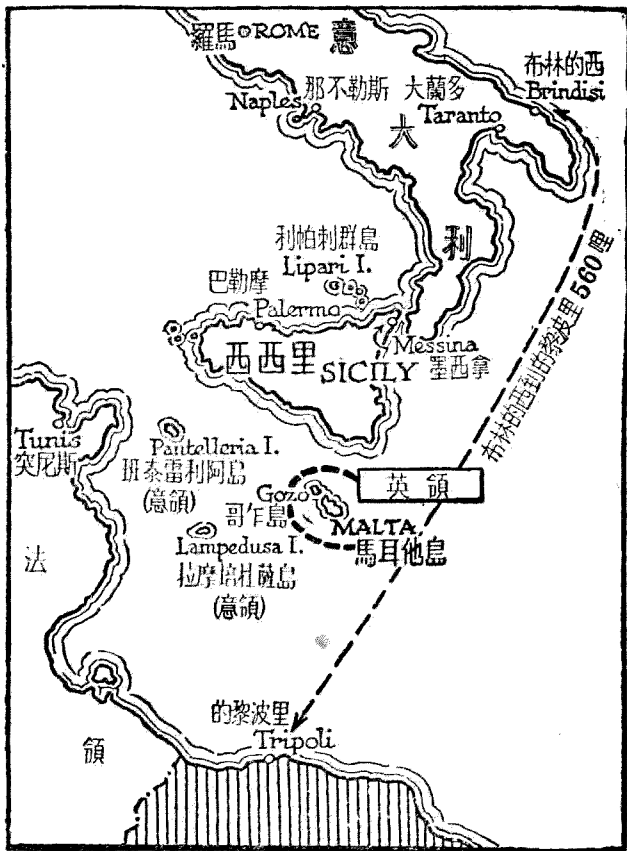
人口——西班牙人與意大利人混居，合英國駐軍約二一、〇〇〇人。

地理——岩質的小半島。

史實——一七〇四年向西班牙奪得。

軍事——英國海軍根據地，握大西洋至地中海之咽喉。軍港佔四四〇英畝。

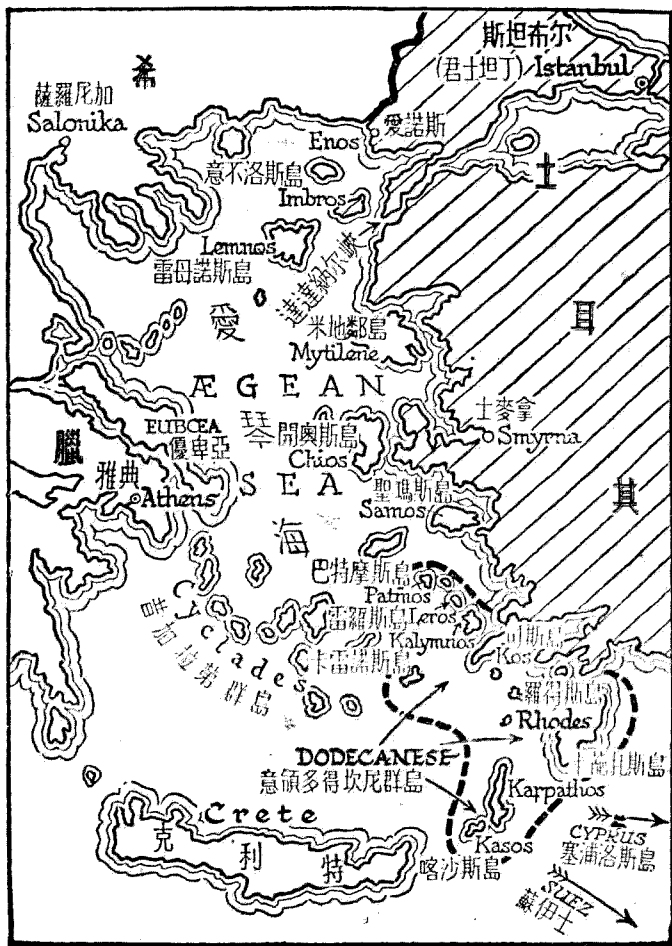
第三圖



英領馬耳他島

- 面積 { 馬耳他島——九五方哩。
 哥乍島——二六方哩。
- 人口——約二五〇、〇〇〇。
- 史實——一八一四年，英援助馬耳他人反抗拿破侖後，爲英所併。
- 政治——一九二一年成立議會，一九三三年始成立政府。
- 軍事——爲英海軍地中海艦隊之修理港。
- 交通——適當意大利布林的西與的黎布里交通線之要衝。爲英國在地中海紅海與印度間交通之第二樞紐。

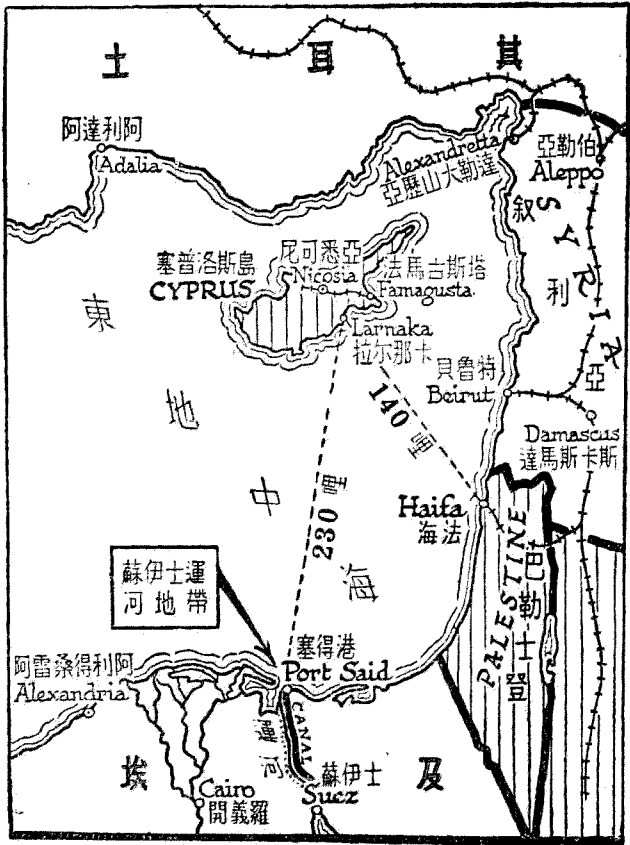
第四圖



意領多得坎尼羣島

- 面積——共十四個小島。
- 人口——一三二、〇〇〇（希臘人佔百分之八十三）。
- 地理——居愛琴海之東南角。
- 史實 { 一九一二年，意土戰爭時為意佔領。
一九二四年由洛桑條約確定為意領。
- 軍事——意海軍駐羅得斯島與雷羅斯島，在東地中海之地位，因此十數羣島而益見鞏固。

第五圖



英領塞普洛斯島

面積——三五八四方哩。

人口——三五〇、〇〇〇（土耳其回教徒六四、〇〇〇，其餘爲希臘基督徒）。

史實 { 一五七一年，土耳其奪自威尼斯人。

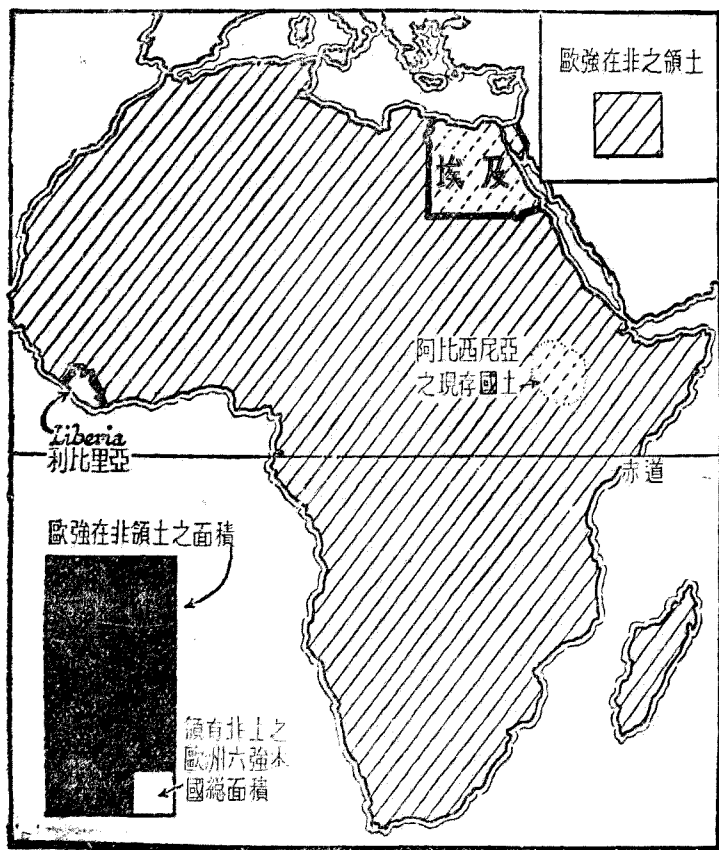
一八七八年讓於英（距狄斯雷理爲英收買蘇伊士運河股票約三年）。

一九一四年十一月正式併於英。

軍事——初未建軍事，殆英埃條約（一九三六年）減少英駐埃軍隊時，始宣布建塞普洛斯島爲海軍根據地。該條約雖允埃及獨立，但英在蘇伊士運河地帶仍享有特別權利。

經濟——輸出菓類，烟草，棉，及礦料。

第六圖



在非洲的殖民地

非洲一向被稱為殖民地大陸，(The Continent of Colonies) 是歐洲帝國主義爭奪原料的地方。在一八七五年時，非洲還只有十分之一左右的地方是屬於洲外的國家的。那時歐洲國家祇緣着海岸進取，特別是南北兩端，最先被佔有。一八七四到七八年間，探險家斯坦萊 (Stanley) 深入內地，發見剛果流域，以後列強就加緊進取，造成十九世紀末葉三十年間所謂「非洲的奪取」(Scramble of Africa) 的一個時期。二十世紀初，非洲大陸差不多已被歐洲帝國主義分割完盡，只留下二三塊很小的半獨立的地方。但是，這樣已經分割完盡的局面，仍舊引起很厲害的爭奪。一九一四——一八年大戰的結果，非洲大陸再經過一次分割；這次再分割所造成的局面，一直維持到意大利佔阿比西尼亞的前夜。

下列非洲殖民地分割的統計，是根據一九三五年六月號美國國家地理學雜誌的。

<u>法</u> 領	三、九八二、七〇〇方哩	人口三三、八八二、六五七
<u>英</u> 領	三、七五〇、四〇〇	五五、七六七、六七八
<u>比</u> 領	九一二、六〇〇	九、四〇二、六〇四
<u>意</u> 領	九〇〇、五〇〇	二、三五〇、四五四
<u>葡</u> 領	七九〇、〇〇〇	七、〇五九、九二六
<u>西</u> 領	一三一、四五〇	一、〇一〇、〇〇〇

以上為殖民地

<u>埃及</u>	三四九、〇五〇	一四、二一七、八六四
<u>阿比西尼亞</u>	四二四、七〇〇	五、五〇〇、〇〇〇
<u>利比亞</u>	三七、一二五	一、〇〇〇、〇〇〇

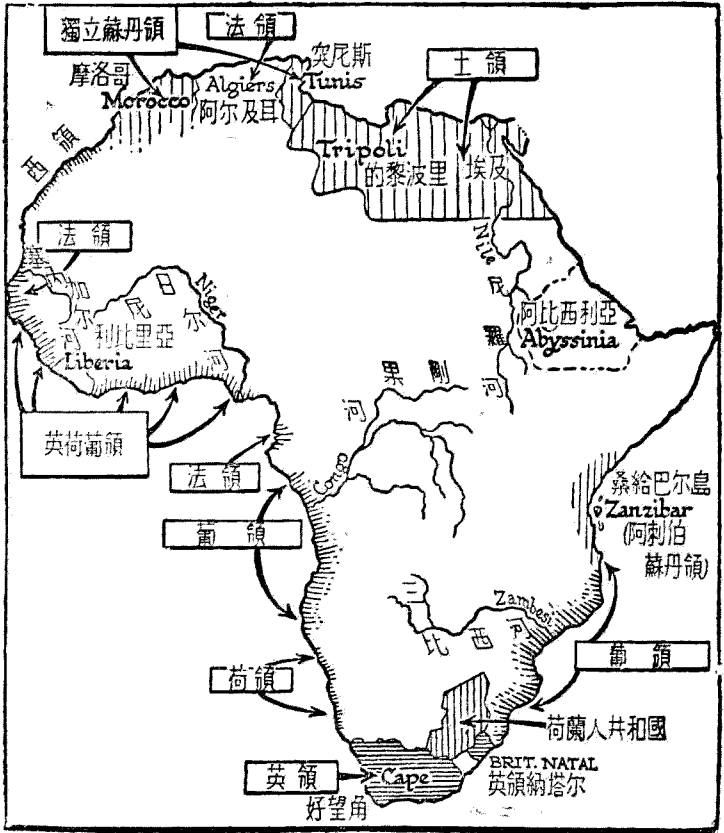
以上為獨立國

<u>坦吉爾</u>	二二五	五一、〇〇〇
總計	一一、二七八、七五〇	一三〇、二四二、一八三

自從一九三六年阿比西尼亞被意大利強佔以後，非洲全部除了北邊的埃及與西邊的利比亞以外，已在六個歐洲國家統治之下。這幾個國家自己總共只有六六〇、〇〇〇方哩的面積倒佔有了非洲的一千一百二十多萬方哩的地方。這一千一百餘萬方哩的面積中，只有三十餘萬方哩，或者三十七分之一的土地，算是獨立的。但是這獨立也只是名義上的事情而已。

意帝國主義在非洲的擴大勢力，德帝國主義復活後要求歸還舊日的殖民地，已經開始了第三次分割非洲的信號。非洲已成為歐洲政治的附物，非洲的鬥爭是隨着歐洲的國際鬥爭而加緊的。在注意非洲的情勢時，這是基本的一點。

第七圖

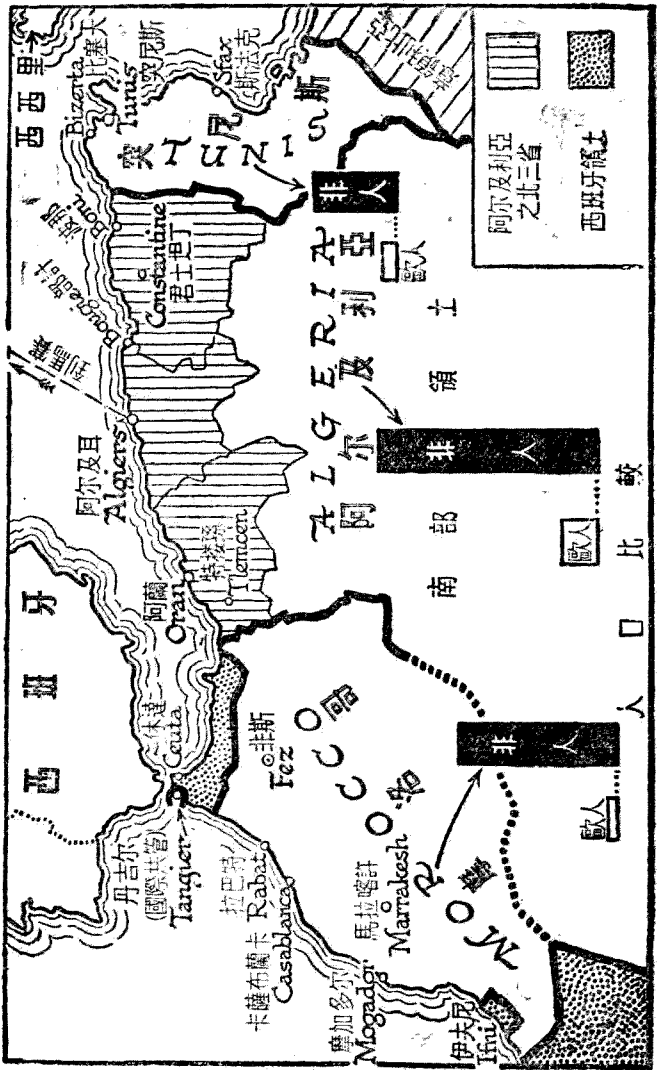


大奪取前的非洲

在前世紀八十年代的殖民大突進以前，歐洲列強在非洲的領土主要地限於沿海一帶。法國早已佔領了阿爾及耳，英國佔了好望角（以前是荷蘭的）。後來殖民地的東北面建立了兩個荷蘭人共和國（脫蘭斯瓦爾與俄朗治自由邦）。法人，英人，荷人，葡人都在西岸佔領許多地帶。再向南面，在大陸的兩邊，一邊聚在剛果河口，一邊聚在三比西河口，那兒是葡人的領土。阿拉伯在非洲征服地的殘存，分爲東北兩部——東部的的黎波里與埃及屬土耳其；北部的摩洛哥，突尼斯，與桑給巴爾島屬獨立蘇丹。直到前世紀末葉，非洲大陸的內地才全部被歐洲列強分割完畢。

（第七圖所示，係一八六五年左右之情況）

第八圖



北 非 洲 (一)

法領	阿爾及利亞 (北三省係法直屬行省，南部沙漠區由殖民行政管轄)	面積——二二二、一一九方哩。	}	人口 { 土人， <u>阿拉伯人</u> ， <u>貝比人</u> ， <u>開皮勒斯人</u> 等——約五百五十萬人。 <u>歐人</u> 不及一百萬人 (<u>意大利人</u> 佔極大比例)。
		史實——於一八三〇至四七年被 <u>法</u> 征服		經濟——輸出酒類與穀類。
法領	突 尼 斯 (保護國)	面積——四九、九三〇方哩。	}	人口—— <u>歐人</u> 一九五、〇〇〇， <u>意人</u> 佔半數； <u>非人</u> (<u>阿拉伯人</u> 與 <u>斐多溫人</u>) 二、二五〇、〇〇〇。
		史實——一八八三年為 <u>法</u> 保護國，因境接 <u>意大利</u> ，時為覬覦。		經濟——輸出穀類及酒類。
摩洛哥 (保護國)	分 區	法領——最大。	}	西領 { 北部。 西岸 <u>伊夫尼</u> 所在地。 更南—— <u>里俄特俄羅</u> 。
		國際共管—— <u>丹吉爾</u> 。		史實 { 一九一二年建立保護國。 一九一二——二六年用暴力征服。
法領 摩洛哥	摩 洛 哥	人口——四、五〇〇、〇〇〇 (<u>猶太土人</u> 佔大部， <u>歐人</u> —五〇、〇〇〇)。	}	經濟——礦產甚富，輸出大量 <u>磷酸鹽</u> 。

北 非 洲

意領利比亞

面積——約四二五、〇〇〇方哩。

人口——非人約百餘萬，意人（根據一九三四年統計）三六、〇〇〇——即僅及西鄰（法領）突尼斯境內意人三分之一。

地理——大部分為沙漠，僅沿海為沃土。

史實——自十六世紀以來，為土耳其領土，一九一一——一二年戰後由土割讓。歐戰後，英法從意要求，訂立協定，將東西邊界擴展。

政治——軍政管轄。

北 非 洲 (三)

蘇丹

面積——一、〇〇八、一〇〇方哩。

人口——五、六〇五、八四八。

史實——一八九六至八年英埃聯軍敗蘇丹叛會，由兩國政府共管。歐戰時，達爾勿爾地方發生叛亂，收平後，歸入英埃蘇丹。最後，一九一九年，英法會議解決西境邊界。

政治 { 西部爲法國轄區，東部（即尼羅河上流及其接境處）屬英埃蘇丹管轄。

埃及民族運動要求在蘇丹獲得完全主權；英埃兩國間之爭點即爲埃及人移入蘇丹境內。

經濟——廣漠之肥沃及半肥沃地帶即緊接撒哈拉大沙漠之南。英埃共管之後即盡力開發，由埃及大量投資於灌溉工程；以植棉爲基本。意大利奪得阿比西尼亞後，藍尼羅河之水源問題，遂成熱烈之爭點；因喀土穆以南植棉地帶之水皆仰給於該河之森納爾水閘的。

西 非 洲 (一)

里俄特俄羅 { 面積——一二一、三七〇方哩。
人口——僅幾千，在沿海一帶。
主領——西班牙領撒哈拉一部及西領南摩洛哥。
政治——由加那列島管轄。
經濟——幾全部為沙漠地，農業絕無僅有。

法領毛里塔尼亞 { 面積——三四五、〇〇〇方哩（腹地界綫尙未劃清）。
人口——不及二十五萬。
史實——一九〇三年為法保護國。一九二一年變為殖民地。

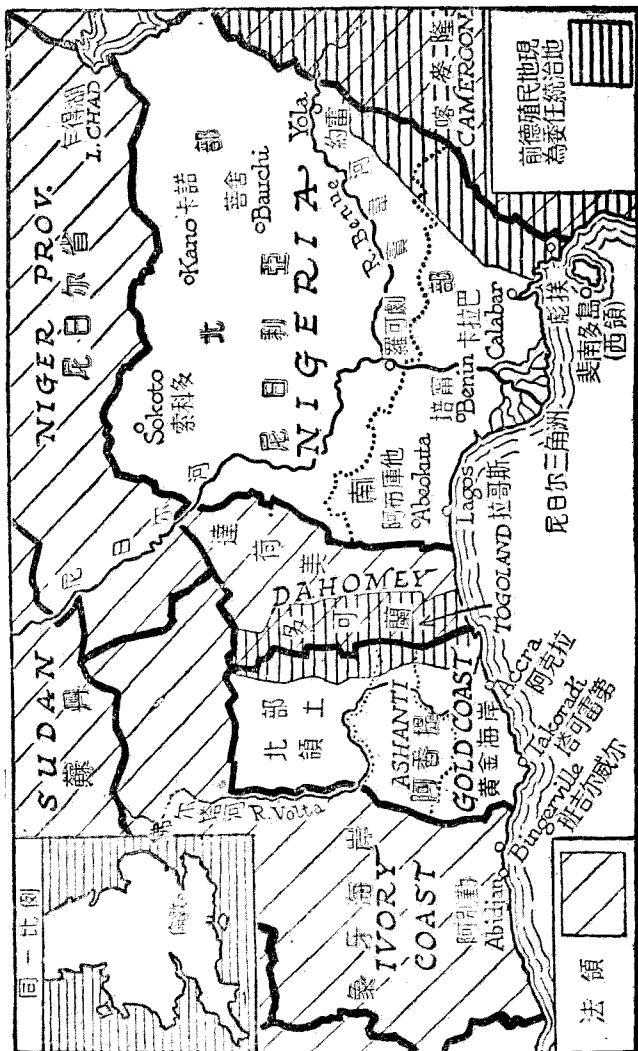
法領塞內加爾 { 面積——七三、九七七方哩。
人口——一、五〇〇、〇〇〇。
史實——為法在非洲最早的領土，時在十七世紀。
政治——四大城的土著及其後代已被認為法國公民。達喀爾，有多數歐人居住，現為特殊區域，為法領西非洲總督署所在地。

英領岡比亞 { 面積——三、五五〇方哩。
人口——約二〇〇、〇〇〇。
史實——早期為英人販賣黑奴的中心，先由塞拉勒窩內管轄，現為皇家殖民地。腹地區域為保護制。

幾內亞 { 葡領 { 人口——三六五、〇〇〇。
經濟——出產油及米穀。
法領 { 人口——二百餘萬。
經濟 { 出產棕油，橡膠，堅果等。
鐵道由沿海科納克里延入腹地四百哩。

英領塞拉勒窩內 { 面積 { 保護國——五一五方哩。
殖民地——三一、一〇九方哩。
人口——一、五〇〇、〇〇〇。
史實——一七八八年，由土酋半賣半讓而成。原為安置非人之流落於倫敦者，後即用為收容從販賣黑奴船隻上救出之非人。

圖 二 十 一



西 非 洲 (二)

西非洲為非洲經濟最繁榮，人口最稠密的區域。係英法兩國所分領。但氣候不適於白人居住，故白種人口甚稀。

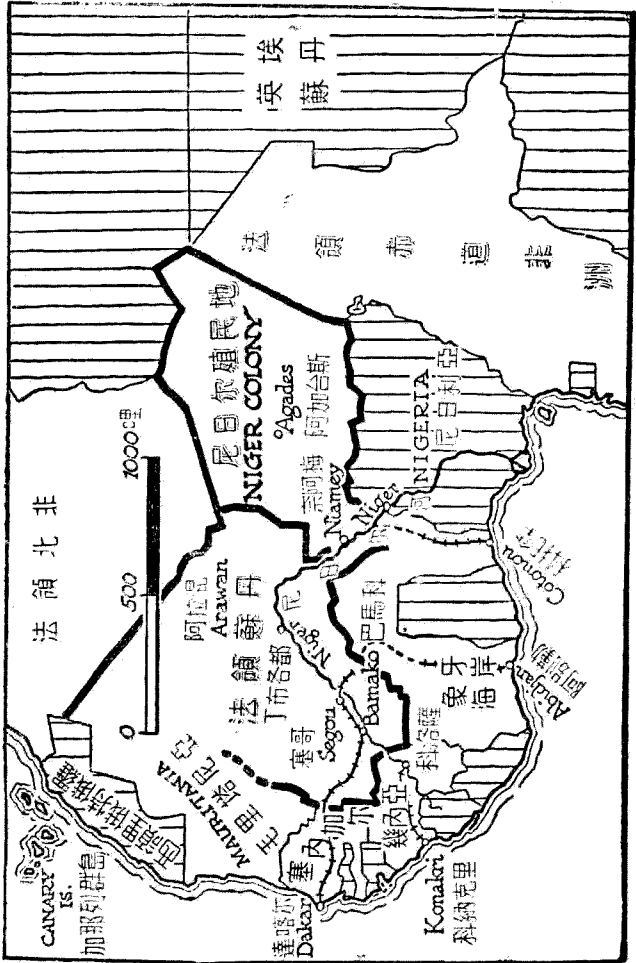
法領象牙海岸 { 面積——一二五、五六〇方哩。
人口——近四百萬。
史實——一八八二年，為法佔領。
經濟——農產遍於沿海。黃金、磁鐵及其他礦產已經探採。自佛爾塔上流腹地分割以後，殖民區域已擴大不少。

英領黃金海岸 { 面積 { 殖民地——二四、二〇〇方哩。
保護國 { 阿香提——二〇、〇〇〇方哩。
北部領土——三五、八〇〇方哩。
人口——近五百萬（自鄰境法領區內軍事行動以後，土人部落移入，人口遂大增）。
經濟——世界可可巨量產地之一。

達荷美 { 主領——法，包括舊德殖民地多可蘭之大部分（其他部分由英代管。見圖）。
人口——共二百萬弱。

英領尼日利亞 { 面積——三七二、〇〇〇方哩。
人口——二千萬。
史實——始於一八六一年英人之領得拉哥斯。一八八六至九九年，皇家尼日爾公司逐漸將區域擴大。
政治——一部為殖民地，一部為保護國。北數省由回教伊曼（Emir 為摩哈默德之後裔）管理，為英國派員監督。（此數區原為劉加特伯爵（Lord Lugard）所發明的間接統治法的實驗區）。
經濟——產黃金，錫，棕油，及農產。

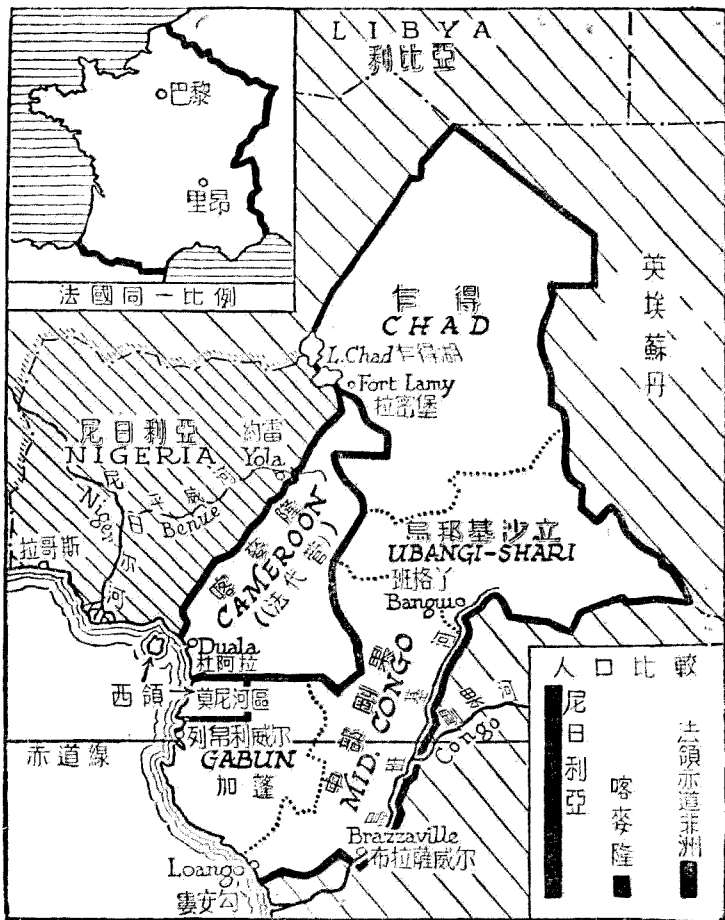
圖三十四



西 非 洲 (三)

- 法領蘇丹與
尼日爾殖民地
- 面積——法領蘇丹三八〇、〇〇〇方哩，尼日爾殖民地較大。
 - 人口 { 法領蘇丹——三、五〇〇、〇〇〇。
 尼日爾——一、七五〇、〇〇〇。
 - 史實——兩區同在一八九〇年間為法所併；其時法國向東擴展之勢為駐在法索達之吉成納 (Kitchener) 所制止。
 - 經濟——法領蘇丹，尤其是巴馬科附近為豐饒之植棉區，堪與英埃蘇丹並駕齊驅。

第十四圖



中 非 洲 (一)

法領赤道非洲

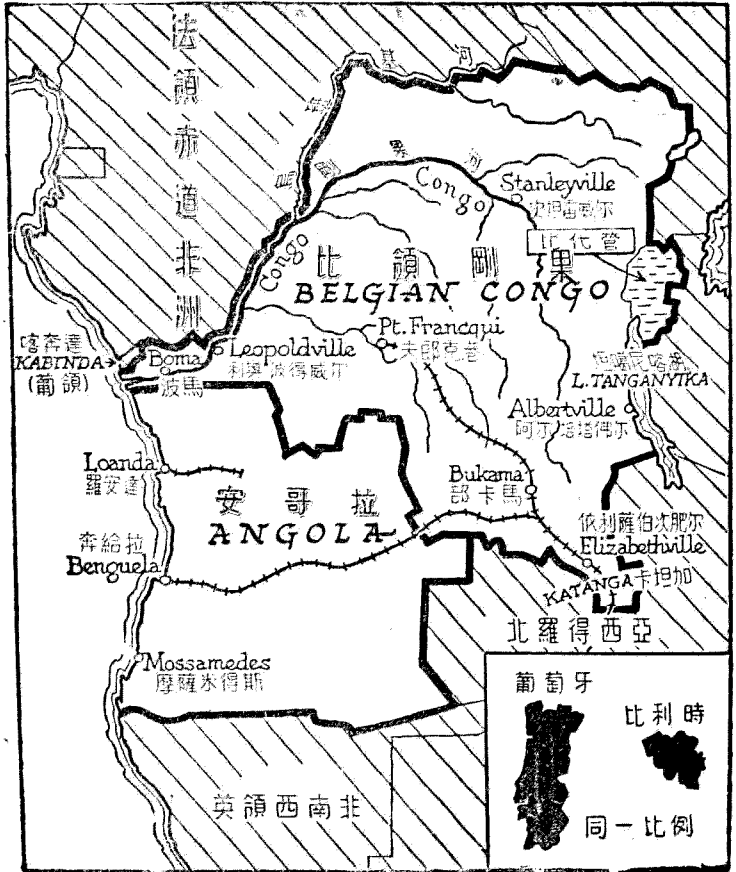
- 面積——九〇〇、〇〇〇方哩。
- 人口
 - 一九一一年——二〇、〇〇〇、〇〇〇。
 - 一九二一年——七、五〇〇、〇〇〇。
 - 一九三一年——三、〇〇〇、〇〇〇。
- 史實
 - 一八四九年，法領加蓬河域，為劉昂劉威爾之基礎。
 - 一八八〇至九〇年間大奪取時向腹地進展至剛果河之西與北。
 - 一九三四年，加蓬，中部剛果，烏邦基沙立及乍得合歸總督統一管轄。

人口減少之速為非洲任何區域所未有

鄰境之舊德領殖民地，喀麥隆，現一部分為法代管；但最豐饒的部分已歸英領（與尼日利亞合治）。

西班牙領莫尼河區（西領幾內亞）居喀麥隆與加蓬之間，較之西領之斐南多島及隣近諸小島，則不甚重要，但為肥沃之可可產區。

第十五圖



中 非 洲 (二)

比領剛果

面積——約合比利時國土之八十五倍。

人口——九、二五〇、〇〇〇。以每方哩平均計算，除西岸之英領殖民地，尤其是尼日利亞外，將為非洲人口最密之區。

史實——經斯但雷 (Stanley) 及其他探險家開發之後，在一八八五年，剛果獨立國遂為比王里奧泊第二 (Leopold II) 所佔。以殖民地為個人財產，壓榨之慘，為歐人殖非史中所未有。一九〇七年，併為比領殖民地。

經濟

主要產物，先為橡膠，後為棉，棕油，堅果與咖啡；現在則以礦產為大宗——黃金，紫銅，錫等。

東南區卡坦加地方之銅礦恐為全世界最豐饒之區。

在剛果河口有狹窄通海口。

安哥拉 (葡領西非)

面積——四八四、八〇〇方哩。

人口——三、〇〇〇、〇〇〇。

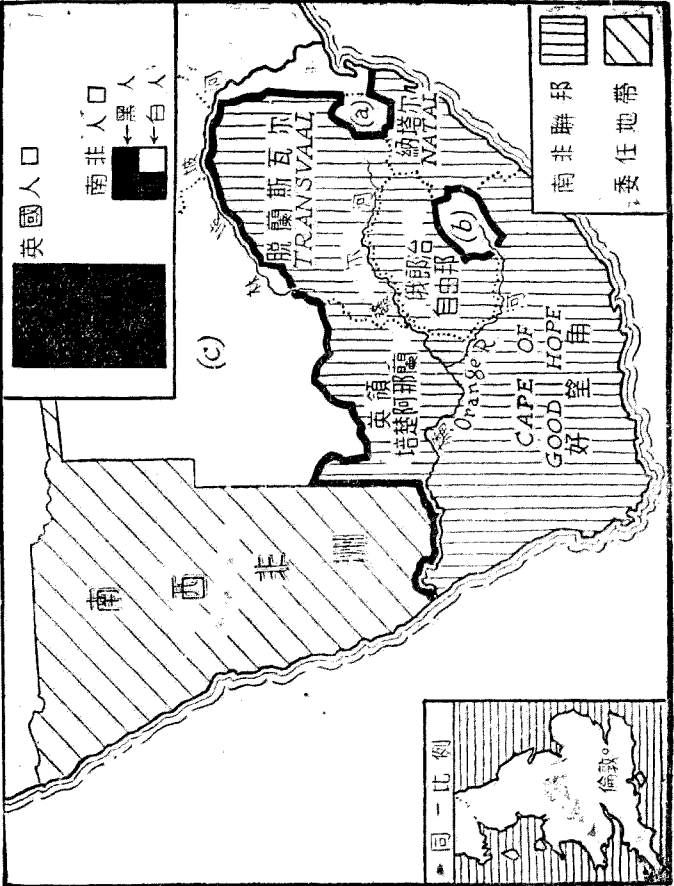
史實——基於十五世紀葡國航海者所發見的千哩海岸而得。

經濟

奔給拉之鐵道與好望角剛果間之鐵道相聯絡，為聯絡東西非之惟一鐵道（經羅得西亞各地到葡領東非的貝拉）。

南部開發最盛，主要為英國資本。

第十六圖



南 非 洲 (一)

南非全屬英領，大部分適於白人居住。政治上分爲：

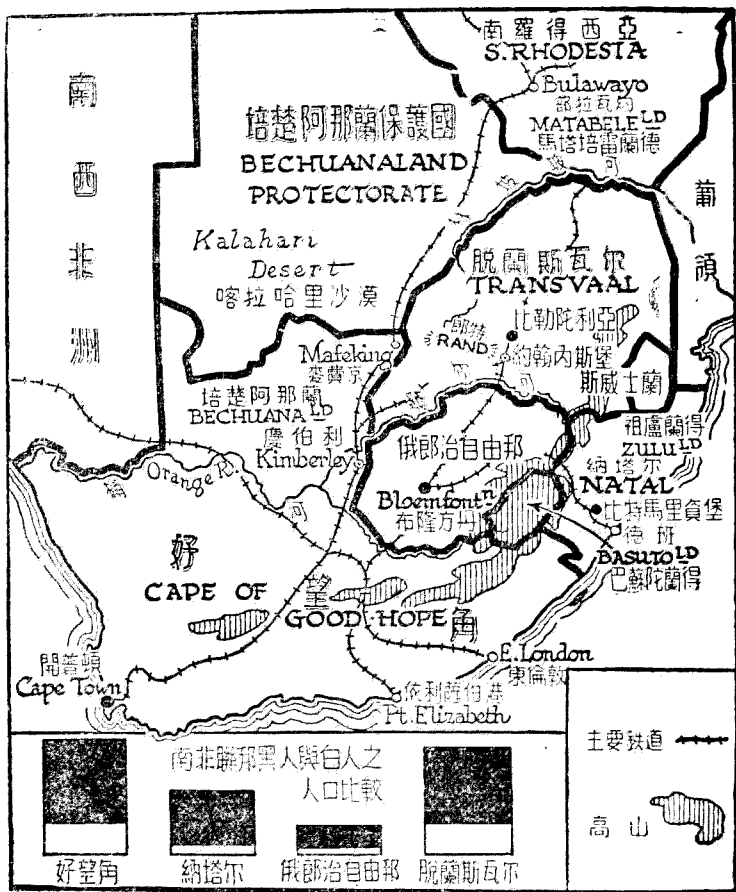
1. 南非聯邦——自治領。
2. 西南非——原屬德領，現爲代管區，由南非聯邦管轄。
3. 三保護國 $\left. \begin{array}{l} \text{a. } \underline{\text{斯威士蘭}}。 \\ \text{b. } \underline{\text{巴蘇陀蘭得}}。 \\ \text{c. } \underline{\text{培楚阿那蘭保護國}}。 \end{array} \right\} \text{英國管轄。}$

南非聯邦，在一九一〇年組成自治領，計有：

1. 好望角——拿破侖戰爭後英取於荷蘭之手。
2. 納塔爾。
3. 兩荷蘭人共和國(脫蘭斯瓦爾與俄朗治自由邦)——好望角歸英領後，荷蘭農民移入北方，自建共和國。一八八六年，朗特發見金鑛後，引起糾紛，導成一八九九至一九〇一年之英荷戰爭，終至兩共和國爲英所併。

(參閱後面兩圖)

第十七圖



南 非 洲 (二)

面積——四七一、九七一方哩。

人口——以好望角與脫蘭斯瓦爾爲最多（見圖），好望角之非人大多集中於未開發地帶；在脫蘭斯瓦爾，非人主要地大都爲礦工與城市工人。最大都市爲約翰內斯堡（人口二〇三、〇〇〇），近朗特之金鑛。次大爲開普頓，人口十餘萬。共計歐人約二百萬（一九三五年估計），其他種族約六百五十餘萬，大多數爲班都人。一九二一年後只有歐人。人口調查，則缺非人。

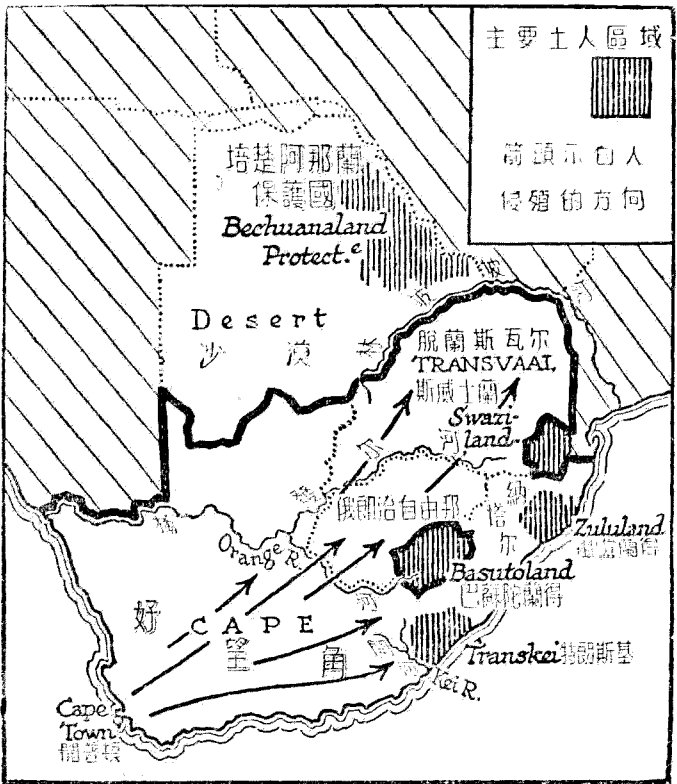
政治——政府在比勒陀利亞，議會在開普頓。印度人（商人與工人）甚多（主要地在納塔爾），此在白人欲保威望之社會中構成不斷的糾紛。

經濟 { 產黃金與金剛石，後者已漸減少。
竭力發展農業——麥，棉，菸葉，與果類。

工業限於脫蘭斯瓦爾及好望角等地。

英領南非聯邦

第十八圖



南 非 洲 (三)

南非聯邦的非人，雖在人數上約以三與一之比超過歐人，但到處居於被保護的地位。最近通過的法案連從前好望角殖民地憲法所賦予的民主權利的萌芽都取銷了。

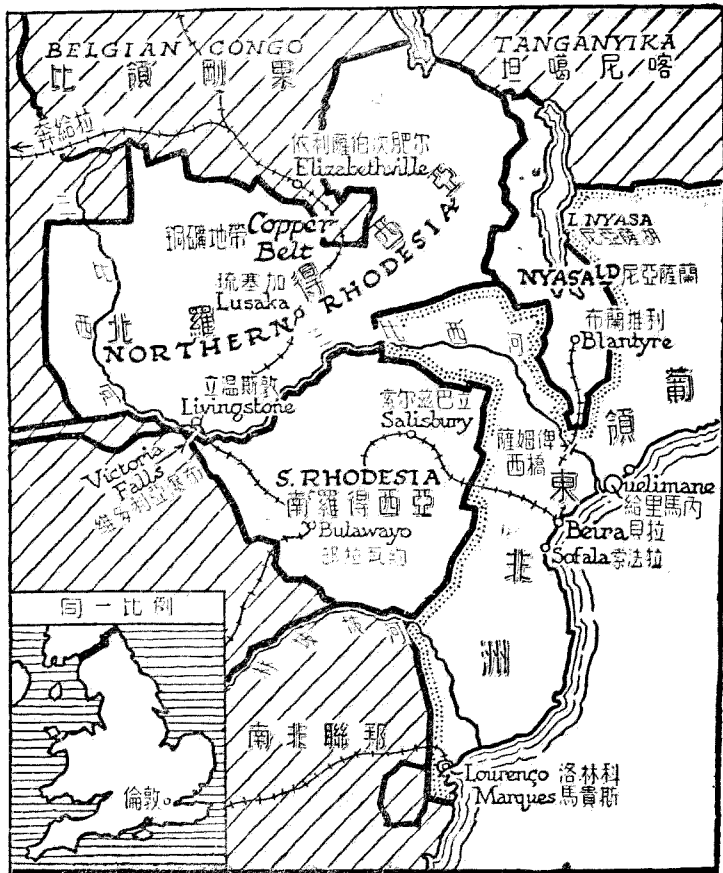
黑人與白人所有土地的比例如下：

	白 人	黑 人
<u>好望角</u> （一口所有麻根數）	一〇八・一	四・三
<u>納塔爾</u>	四七・二	二・六
<u>脫蘭斯瓦爾</u>	四五・〇	三・七
<u>俄朗治自由邦</u>	七三・六	〇・三

（一麻根約合二英畝）

全區算來，一千七百萬麻根屬於六百萬黑人；一萬二千六百萬麻根却屬於二百萬白人。主要未開發地帶是好望角殖民地的特朗斯基與納塔爾的祖盧蘭得。英領斯威士蘭，巴蘇陀蘭得與培楚阿那蘭三保護國也都是有用的未開發地帶。特朗斯基的平均人口密度是每方哩五七・四一；全聯邦的歐人人口密度是每方哩一・四四。

第十九圖



東 非 洲 (一)

南非聯邦以北的區域原為羅得斯管轄下的南非特許公司所開發的。現稱北羅得西亞與南羅得西亞。

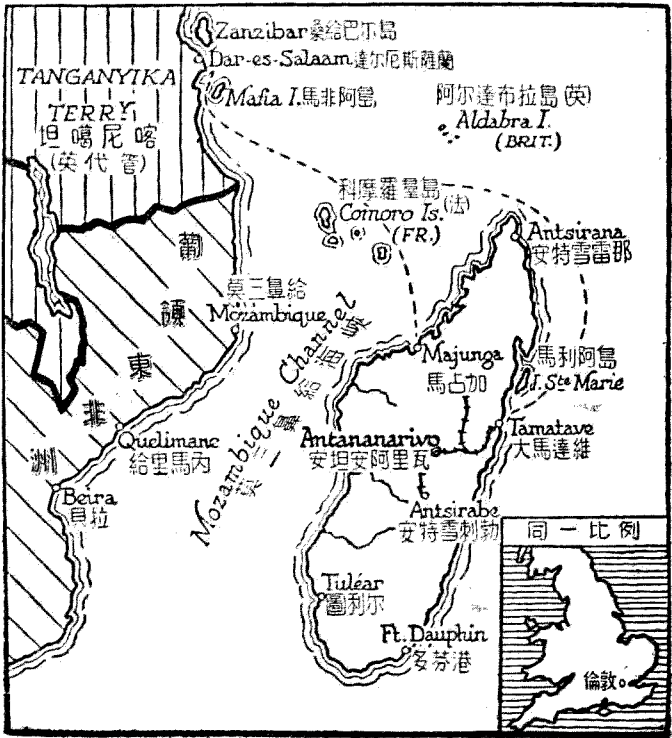
英領南羅得西亞 { 面積——一五〇、〇〇〇方哩。
人口——一、二五〇、〇〇〇 (歐人五四、〇〇〇，白種人口在過去二十年間增加了一倍以上，佔有土地全面積的百分之六十二)。
史實——一八九三年奪自馬塔培雷人。
政治 { 有半自由領法規。
會反對與南非聯邦合併。
土人在議會無代表權。
經濟——有重要礦產。農業由白人經營。

英領北羅得西亞 { 面積——約倍於南羅得西亞。
人口——較南羅得西亞略多。(其地不適於白人居住；據一九三二年統計，歐人約一萬人。)
經濟——極重要的礦產，特別是北部的銅礦地帶，是由比領剛果延展過來的。

英領尼亞薩蘭保護國 { 面積——三九、八〇一方哩。
人口——一、五〇〇、〇〇〇以上，多於南或北羅得西亞。近因羅得西亞添招礦工，人口大減。
經濟——產咖啡，烟葉，棉與茶。

葡領東非 { 面積——幾三〇〇、〇〇〇方哩。
人口——四、〇〇〇、〇〇〇。
史實——自一四九八年為加馬發見後，至今為葡領。因控制羅得西亞腹地而見重要。
經濟 { 農業與少量礦產。
薩姆俾西橋，為世界最長之橋，於一九三五年通行。

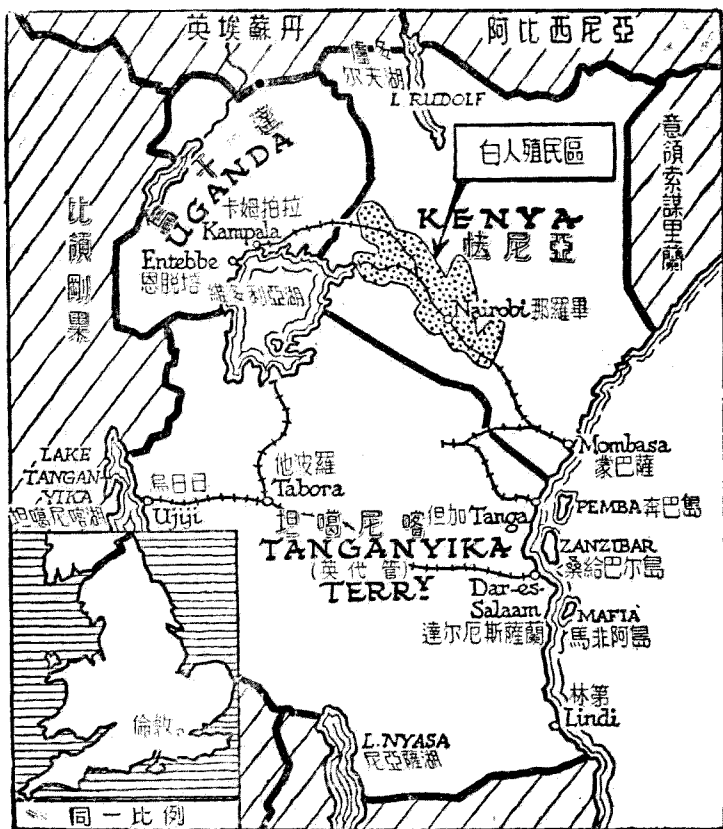
第二十圖



東 非 洲 (二)

- 法領 {
- 麥達蓋斯卡島 {
 - 面積——二二五、九八四方哩。
 - 人口——三、七五〇、〇〇〇 (法人二
三、〇〇〇)。
 - 地理——在葡領東非之對岸。
 - 史實——一八九〇年以前建爲法領保護
國時，爲土酋管領。一八九六
年改爲法領殖民地。
 - 經濟——農業礦產極富。石墨，雲母石
，及磷酸鹽亦多。
 - 科摩羅羣島——由麥達蓋斯卡政府管轄。
- 英領 {
- 阿爾達布拉島——有無線電台。產磷酸鹽。
 - 毛里脫斯島 {
 - 地理——在麥達蓋斯卡島東五百哩。
 - 經濟——專產糖。

第二十一圖



東 非 洲 (三)

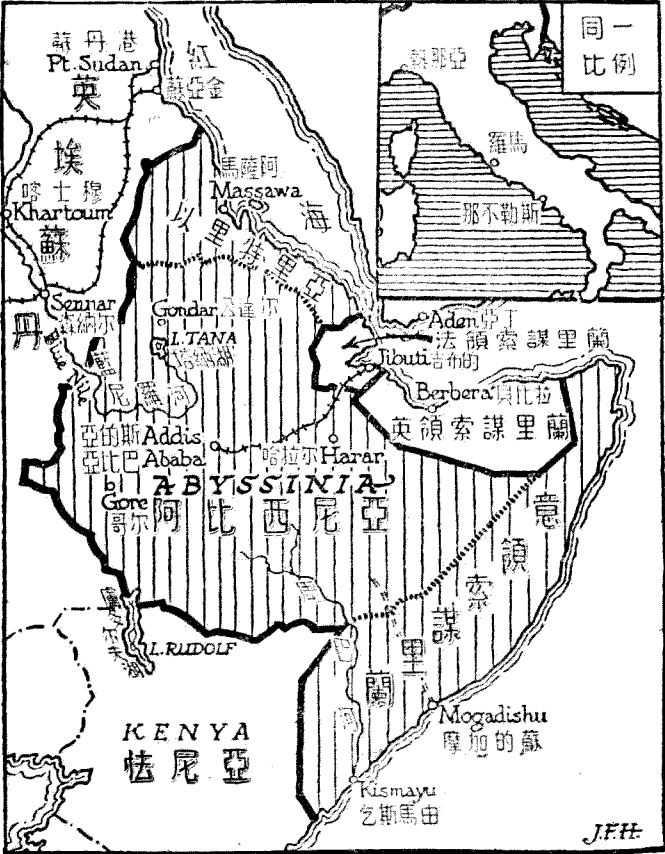
曾有幾次提議，把英領中東非洲之區域——怯尼亞（殖民地與保護國），烏干達（保護國），與坦噶尼喀（代管）合為聯邦。

怯尼亞 { 面積——二五〇、〇〇〇方哩。
人口——僅逾三、〇〇〇、〇〇〇。
史實——一八八五年，原為東非公司所有。一八九〇年為保護國。一九二〇年為殖民地。
經濟——沃土大多為白人所專有，有色人種不能領有土地，其他未開墾土地，又不適於人口繁殖。最近金礦的發見，更圈圍大量土人的土地；土人在金礦作工，工資每小時僅半辦士。

烏干達 { 面積——二二三、五五〇方哩，較肥沃。
人口——三、七五〇、〇〇〇。
史實——由東非公司之商業經營，一八九四年英佔為保護國。
政治——一部分直接統治，一部分由土酋管轄。
經濟——重要產棉區，大半在印度人之手。

坦噶尼喀 { 面積——三六六、六三二方哩。
人口——五、〇〇〇、〇〇〇（歐人八、〇〇〇）。
史實——係前德領東非，一九一九年為英代管地。
政治——代管制，與英埃蘇丹同為開明的帝國主義統治的好榜樣。
經濟——竭力推進農業。

第二十二圖



東 非 洲 (四)

意大利加入大奪取較遲，但亦在東北非獲得紅海邊之以里特里亞及意領索謀里蘭。劫取阿比西尼亞後（一九三五——六年）遂將東非領土「統一」。

以里特里亞 { 面積——四五、〇〇〇方哩。
人口——六〇〇、〇〇〇（意人極少）。

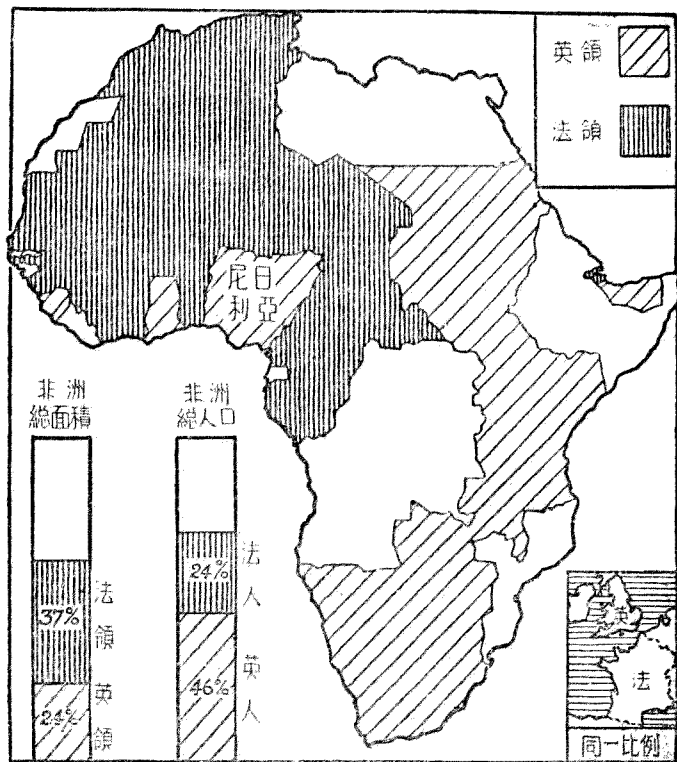
意領索謀里蘭 { 面積——幾二〇〇、〇〇〇方哩。
人口——約一、〇〇〇、〇〇〇。
史實——一九〇五年購自培內第爾公司。周巴河以西地，一九二四年得自英。
經濟——農業與畜產極盛。

阿比西尼亞 { 面積——四三二、六〇〇方哩。
人口——約七、〇〇〇、〇〇〇。
政治——統治階級阿哈拉為基督徒。臣民一部分為基督徒，一部分為回教徒，一部分為異教徒。獨立的政府依然存於哥爾西南部的多山區內。
經濟——輸出皮革。

法領索謀里蘭——有吉布的港，為阿比西尼亞首都亞的斯亞比巴鐵道的出海口，此港控制阿比西尼亞全部貿易。

英領索謀里蘭 { 面積——六八、〇〇〇方哩。
人口——約三五〇、〇〇〇，全是回教徒。
史實——一八八四年取自埃及。
軍事——控制英國在紅海之交通線。
經濟——輸出皮革。

第二十三圖

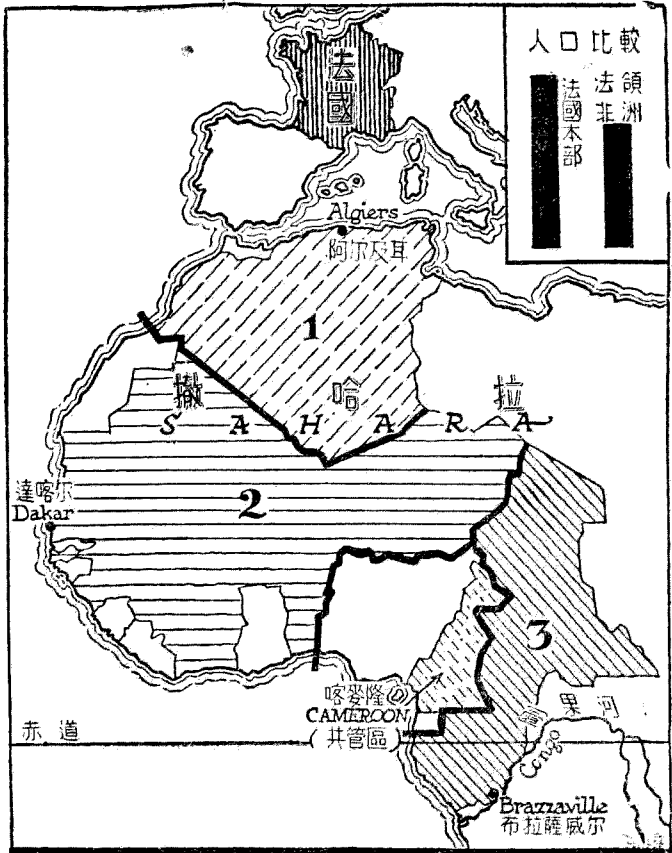


英法在非之領土

在非領有殖民地的兩個最重要的列強便是英法。法國領有四、二五〇、〇〇〇方哩的非土，佔非洲全部百分之三十七。惟法領殖民地中人口稠密之區較少。

英領殖民地總面積雖較小，但在非洲總人口中所佔比例極大。僅尼日利亞一地所有人口已佔法領總人口三分之二。非洲人口之平均密度為每方哩十二人。僅英領殖民地的人口超過平均數；其他五列強領土的人口均在此平均數之下。

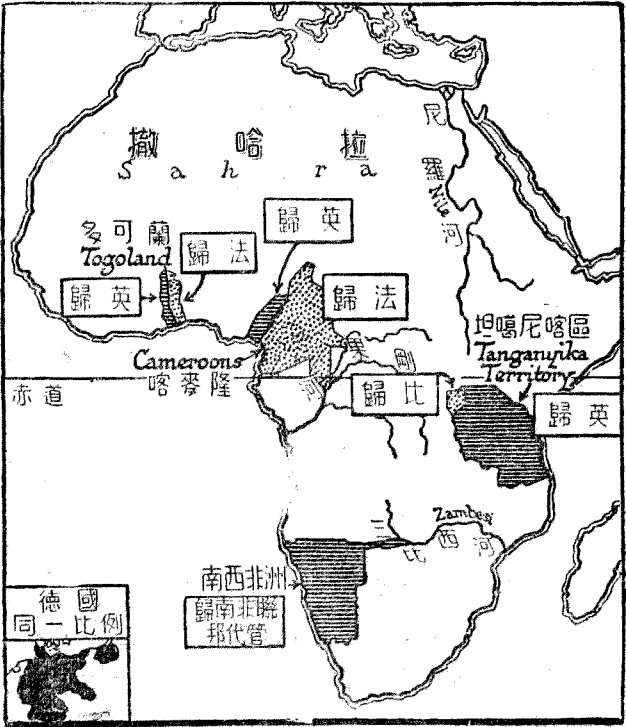
第二十四圖



法 領 非 洲

法領非洲，除麥達蓋斯卡島外，面積達四、二五〇、〇〇〇方哩，居民三〇、〇〇〇、〇〇〇。這差不多有美國一樣大，人口等於美國的四分之一。分爲三個主要區域：（1）法領北非——摩洛哥，阿爾及利亞，突尼斯，南部區域延及撒哈拉沙漠。（2）法領西非，包括毛里塔尼亞的七區，法領蘇丹，塞內加爾，幾內亞，象牙海岸，達荷美，與尼日爾，連帶達喀爾「特別區」。（3）法領赤道非洲——加蓬，中剛果，烏邦基沙立，與乍得，連帶喀麥隆代管地。

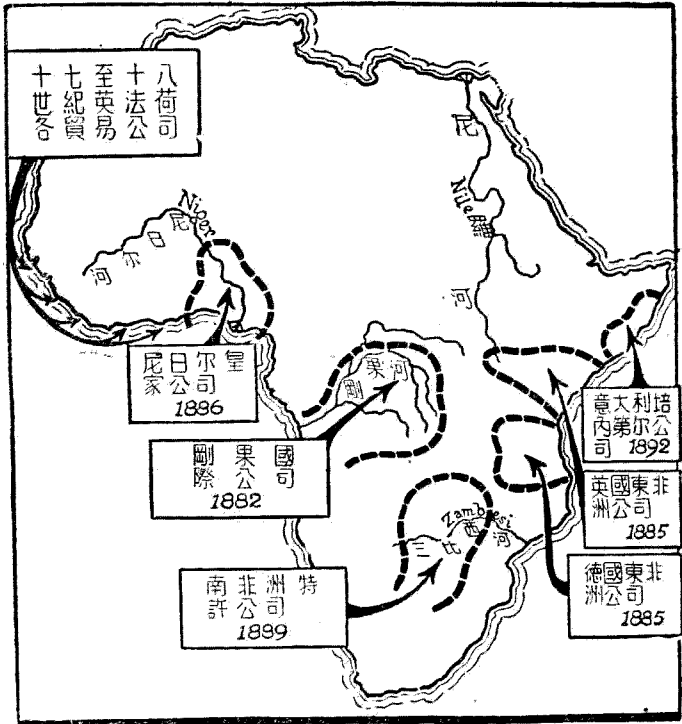
第二十五圖



前 德 領 非 洲

戰前德領殖民地之較重要者都在非洲。經凡爾賽條約，都交與戰勝的列強作為代管地：（1）多可蘭為英（黃金海岸）法（達荷美）所分。（2）喀麥隆西部帶歸英（尼日利亞），大部分歸法。（3）西南非歸南非聯邦。（4）德領東非，西北角歸比利時，主要部分歸英，現稱坦噶尼喀區。這些殖民地的總面積近一百萬方哩，總人口約在八九百萬之間。（割讓之際並未商得各地居民同意）。

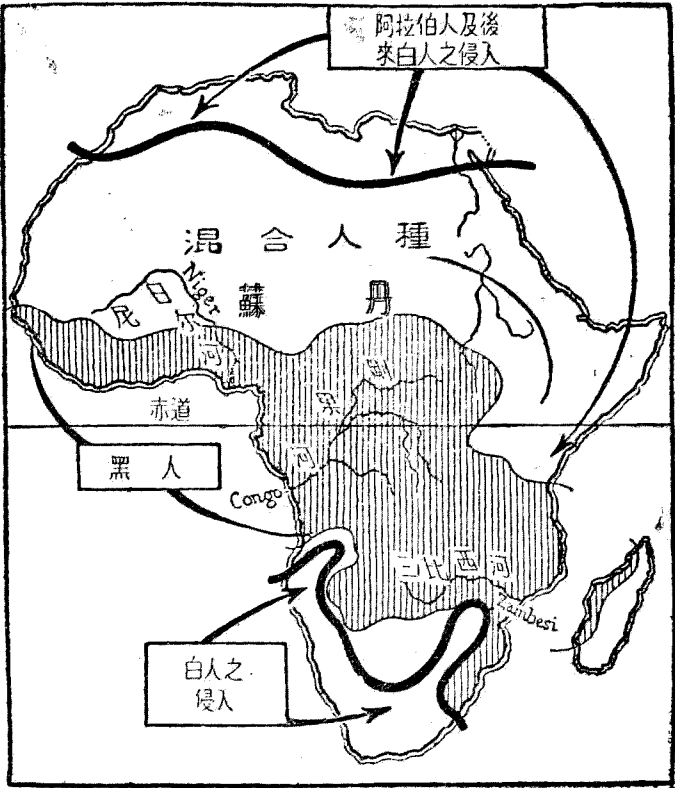
第二十六圖



非洲的特許公司

現代歐洲國家之開發非洲大都經由各特許公司之手。各國都給這些公司以開發各區的專利權。常用的手續便是在開發若干時日後由政府向公司收買，然後把這些區域併入版圖。簡言之，這便是比利時剛果國際公司的歷史，英國皇家尼日爾與東非等公司的歷史，也就是羅得斯的東非特許公司的歷史。同時其他各公司是意大利的培內第爾公司，開發了意領索謀里蘭，彼得的德國東非公司，首先開發了現在的坦噶尼喀區。

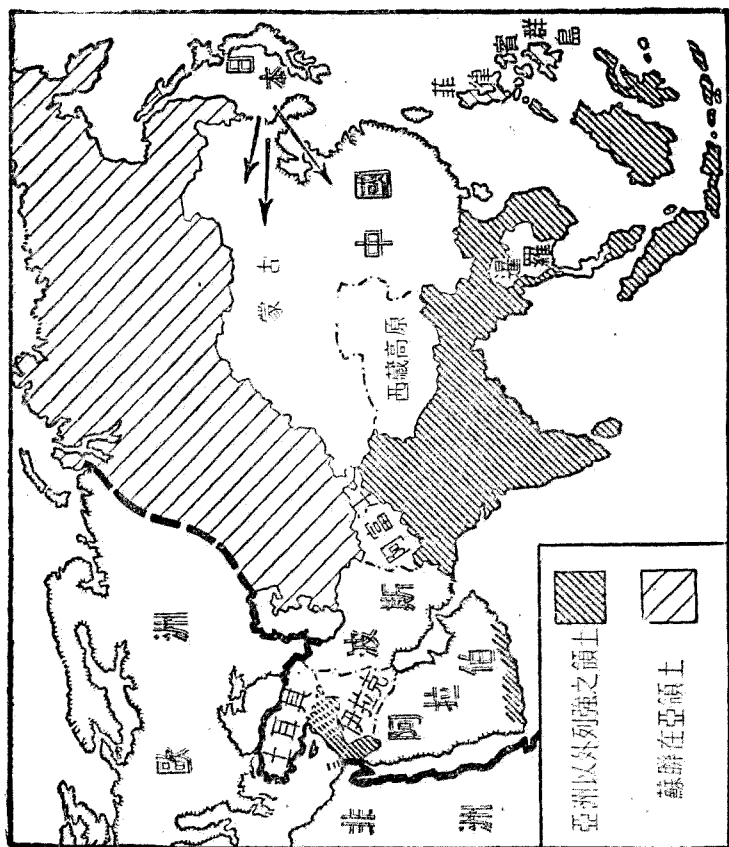
第二十七圖



非 洲 的 人 民

非洲在撒哈拉沙漠以北的區域——現為法意所領的，以及埃及——常多少與歐洲連結着的。從腓尼基與羅馬殖民以及後來的阿拉伯征服的時候起，這區域內會混入不少非洲以外的血統。在這區域與赤道兩旁黑人本部所居的區域之間，有一條自東至西的地帶，為混合人種所居，代表高加索、色密與黑人各種人種與文化。阿拉伯的侵入也向南延展到非洲的東海岸。現代白人殖民的主要地帶當然在北面的地中海沿岸以及極南部。

第二十八圖



在亞洲的殖民地

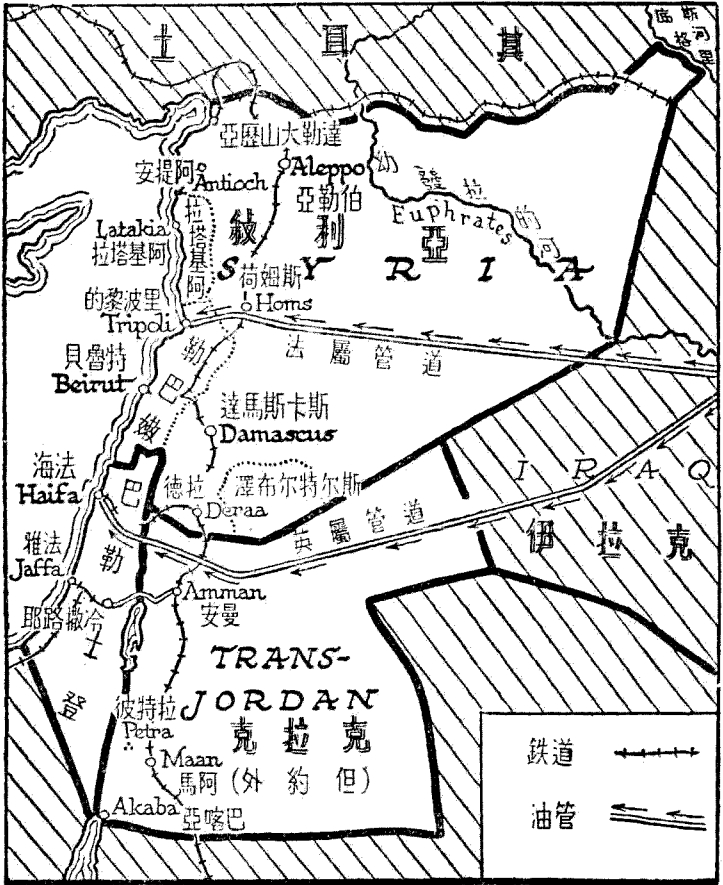
原先歐洲勢力的擴張是向着亞洲的，十五世紀航海探險家的對象便是印度的財寶。先是葡萄牙人，再是荷蘭人，後來英法，開發了亞洲的南部海岸，設立了貿易的根據地。英法在十七八世紀中，分割着最大的贖物——印度，已經很滿足了；在十九世紀，英國兼併了東西北三面的邊區後，更鞏固了她在印度半島的領土。同時，法國佔領了印度支那。荷蘭佔領了東印度。這時，只有中國是遠東大陸上惟一的獨立國。但近數十年來日本的強盛已使中國感到非常嚴重的威脅。中國領土先後被日本侵佔的，約如下表：

	地 別	面積(單位平方公里)	被侵佔年代
經正式 割讓手 續者	<u>琉球羣島</u>	二、三八六	一八七九
	<u>台灣</u> (<u>澎湖羣島</u> 在內)	三五、九七三	一八九五
	<u>南庫頁島</u>	三六、〇八九	一九〇五
	<u>關東租借地</u>	三、四六二	一九〇五
強佔者	<u>朝鮮</u>	二二〇、七四〇	一九一〇
	<u>東三省</u>	一、一一一、一〇九	一九三一
	<u>熱河</u>	一七三、九六〇	一九三三

單就東三省與熱河而論，使中國損失領土十分之一，人口百分之六，大豆產額十分之七，森林三分之一，鐵產三分之一，煤產三分之一，鐵道線長的十分之四，和輸出貿易的五分之二。

在一九三四年，日軍又侵入長城以內，把河北省的灤東一帶劃為非武裝區；一九三五年更侵入冀東和察北，而且有囊括華北五省（河北、察哈爾、綏遠、山西、山東）和兼併福建的陰謀。

第二十九圖



近 東 (一)

北阿拉伯諸國，原屬土耳其帝國之一部分，自歐戰以後，分爲英法兩國代管地。

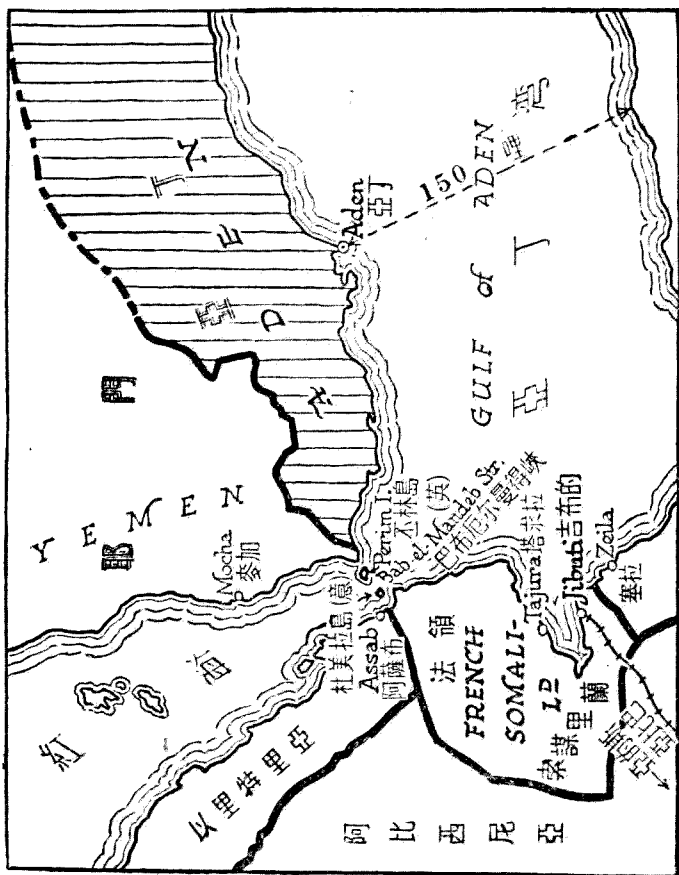
在敘利亞的法代管地僅始於一九二〇年，阿拉伯人伊曼非薩爾 (Emir Feisal) 被武力逐出達馬斯卡斯以後，接着便是繼續不斷的叛亂，至一九二五至六年而極。其時法人轟炸達馬斯卡斯，並用塞內加爾軍隊實行鎮懾。一九三六年，經法國與敘利亞訂約，敘利亞遂爲獨立國，並爲國聯會員國。該約促成法敘間之「永久友誼」；敘利亞並允法在澤布爾特爾斯與拉塔基阿保留駐軍。

在巴勒士登的英代管地亦引起許多阿拉伯人的叛亂，至一九三六年而極。這都是因猶太人實行「猶太民族之家」的計劃而起的。該地人口一百二十五萬；回教徒八十萬；猶太人三十七萬五千，基督教徒十萬。

外約但區域是包括在巴勒士登代管地之內的；但不准猶太人殖民。人口約三十萬。

英法的輸油管由麻色爾油田敷設至海法與的黎波里港口。

第三十圖



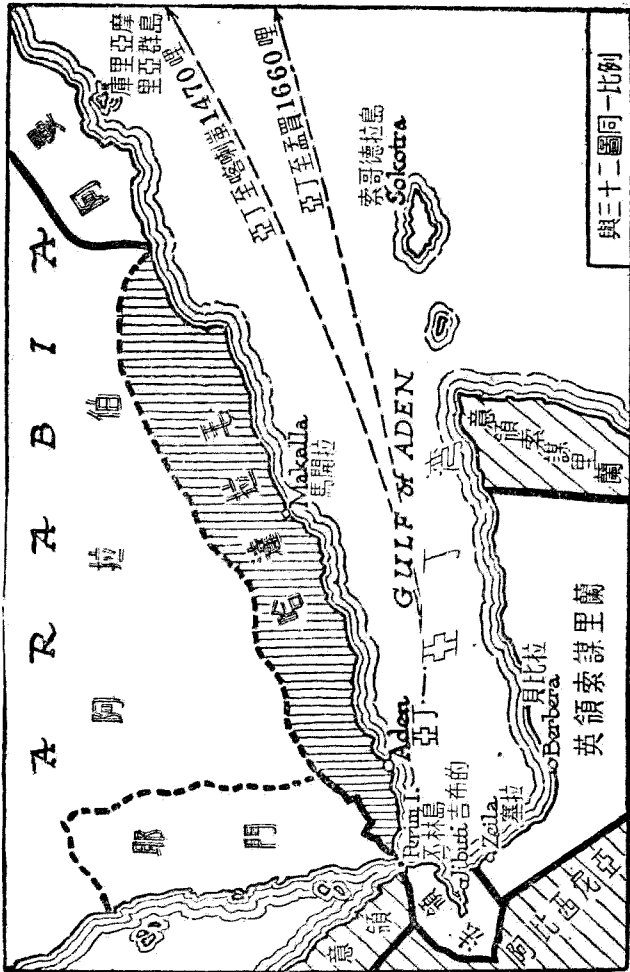
近 東 (二)

英國在紅海南口的丕林島與亞丁建下了根據地。

亞丁爲軍事煤站，原屬印度政府管轄，但因新印度法案，已改爲皇家殖民地，由淮脫荷管轄。亞丁保護國面積約四二，〇〇〇方哩，鄰接耶門獨立王國與南阿拉伯。(見次圖)

丕林島位於巴布厄爾曼得峽，正對杜美拉島，該島近已由法割讓與意大利。

第三十一圖



近 東 (三)

英國在亞丁灣的優勢，是基於它對北海岸與大部分南海岸的控制，以及佔有着許多島嶼的。

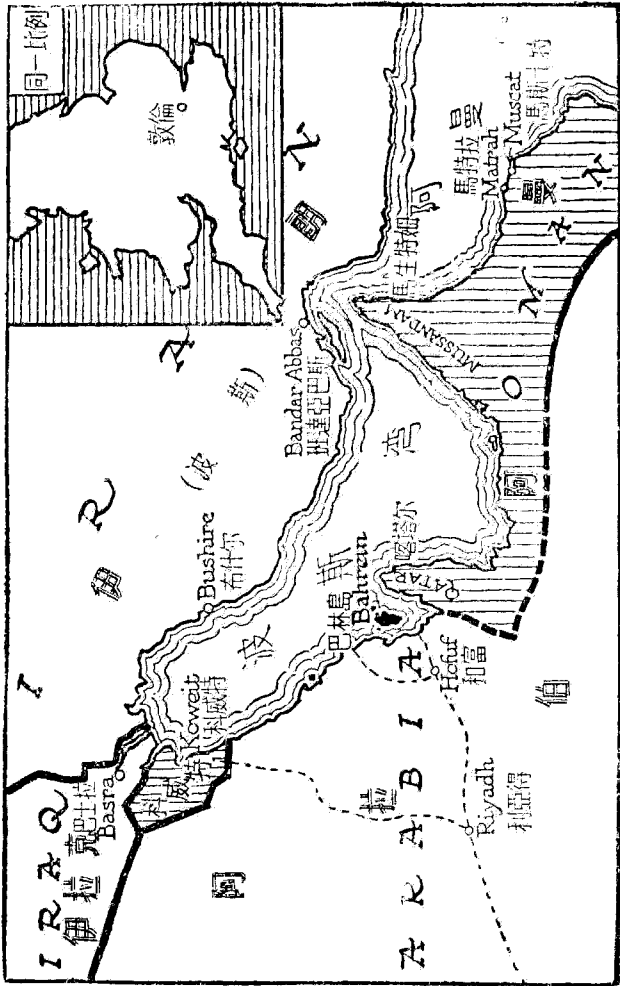
亞丁保護國包括哈達拉毛的沿海沃地（由馬開拉蘇丹與其他阿拉伯酋長所治）。據英國向國聯委員會的報告，「合法的奴隸制」，依然存在於亞丁保護國——尼日和亞數處一樣。

索哥德拉島，於一八八六年為英保護國，面積約一、四〇〇方哩，居民一二、〇〇〇。

庫里亞摩里亞羣島於一八五四年由阿曼的蘇丹割讓於英，為電報站之用。

英領索謀里蘭（見第二十二圖）。

圖四十二



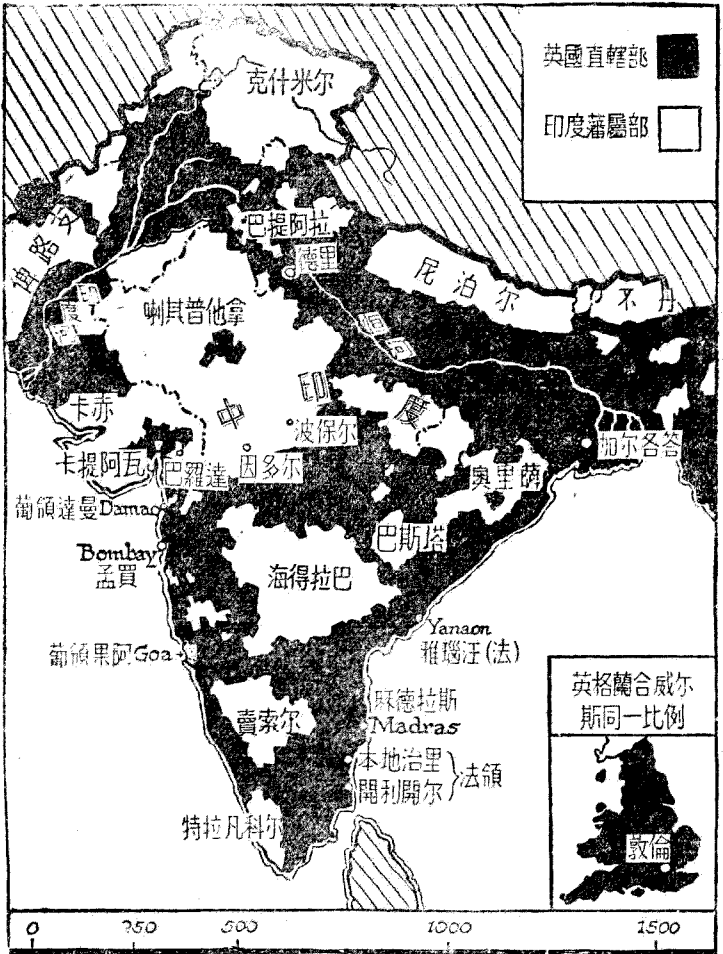
近 東 (四)

英國佔有巴林島並在各海岸成立諸保護國後，便在軍事上控制了波斯灣，控制了伊拉克，伊蘭以及到東阿拉伯去的海道。

巴林島，不單居波斯灣的要衝，控制從東阿拉伯來的一切貿易要道，並且還是重要的採珠中心。採油租借地則為美所有。最近伊蘭要求領土主權，為英國所反對。

阿曼的科威特獨立蘇丹與印度有密切關係，商業大部分在英領印度人之手。喀塔爾與馬生特姆兩半島的海岸，為當地酋長所領有，此輩均與英政府有特殊關係。

第三十三圖

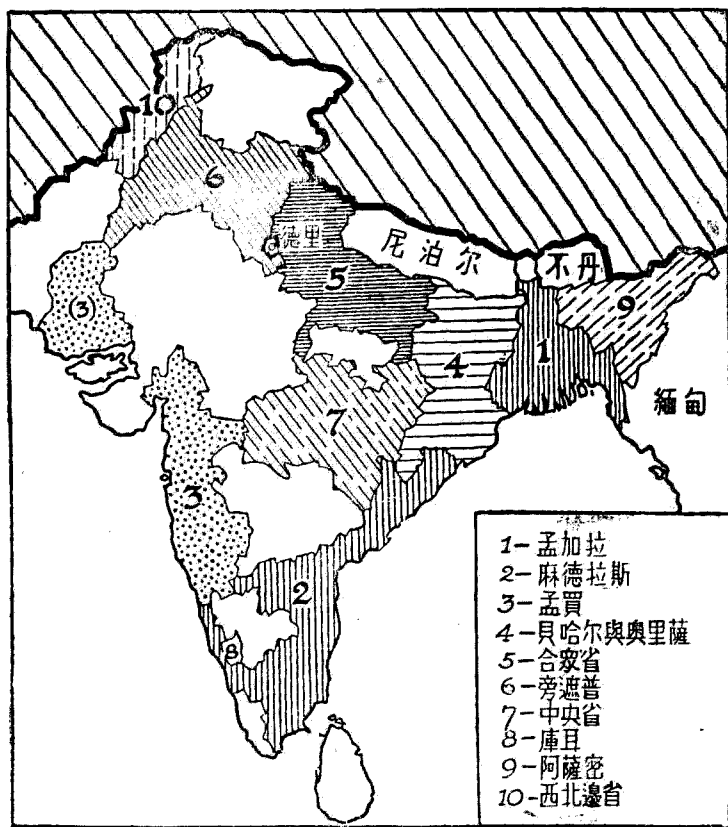


印 度 (一)

印度是世界最重要並最寶貴的殖民地，自從十九世紀以來，大部分一直為英國領土。總面積（幾及歐洲之半）的五分之三為英國所有，直接由英政府印度事務大臣所管轄。這半島的其餘部分的土邦約有七百餘，受英國的「保護」。土邦之最大者為海得拉巴，有人口一千四百五十萬。中央政府與土邦間之關係，由各種條約規定，實行各種程度的統治。和、戰、外交、郵、電、關稅，甚至貨幣均在政府管理統治之中。

印度人口為三五〇、〇〇〇、〇〇〇，約等於全世界人口的五分之一，佔英帝國全人口的百分之七十。「僅印度人口在過去五十年中之增加數，已超過英帝國白種人口之總數。」（見索麻凡爾：不列顛帝國）

第三十四圖



印 度 (二)

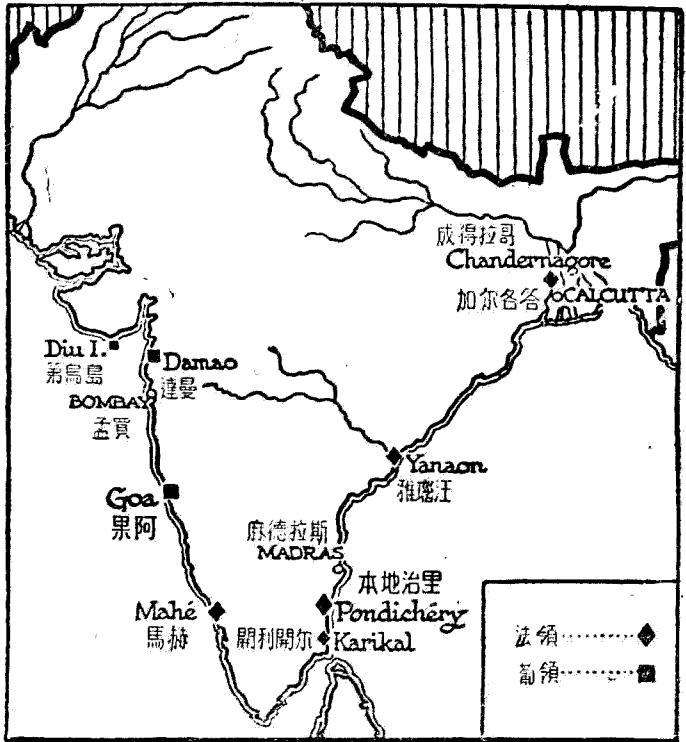
英領印度的政治制度可稱為雙重政治 (Dyarchy)，就是，立法上的某幾部分(嚴格地限制着的)是人民參加的，其餘則由官僚統治的。這種政治制度把全國分為若干省(見圖)：

地 別	面 積(方哩)	人口(單位：千人)
1. <u>孟加拉</u>	七八、六六九	五〇、〇〇〇
2. <u>麻德拉斯</u>	一四一、七二六	四六、七〇〇
3. <u>孟買</u>	七五、九一八	一七、〇〇〇
4. <u>貝哈爾</u> <u>奧里薩</u>	八三、一八一	三七、六〇〇
5. <u>合衆省</u>	一〇七、一六四	四八、五〇〇
6. <u>旁遮普</u>	九七、二〇九	三三、六〇〇
7. <u>中央省</u>	一〇〇、三四五	一五、五〇〇
8. <u>庫耳</u>	一、五八二	二〇〇
9. <u>阿薩密</u>	五三、〇一五	八、八〇〇
10. <u>西北邊省</u>	一三、一九三	二、四〇〇
總 計	七五二、〇〇二	二五〇、三〇〇

如以各省在議會所佔代表席數計算，最大的是麻德拉斯，孟加拉，合衆省，與孟買。英領印度的二萬五千萬人口中有選舉權的祇有七百萬人，即不及百分之三。各省分為區，區分為縣，各有一長，為有力的執行治權者。

在上列英領印度各省之外，還有大小土邦，散布於全印度，約有面積七一—、〇〇〇方哩，人口八一、〇〇〇、〇〇〇。再有不重要部落酋長領地，面積合計約六二、二〇〇方哩，人口一、九〇〇、〇〇〇。各邦王公名義上是獨立的，實際上是英國利用來施行它對印度民衆的統治而已。一九三四年十一月英帝國主義所給與印度的憲法，只及於七百萬人，預定將增加到三千五百萬人，但有種種限制。現在印度國民黨的運動便反對這憲法，並反對分省制度。

第三十五圖



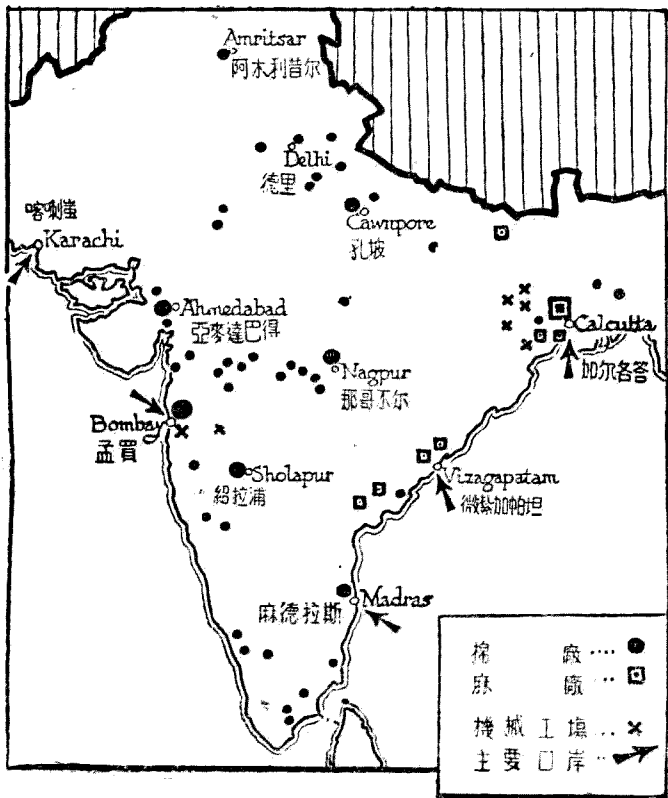
印 度 (三)

法國與葡萄牙在十六至十八世紀間原為開發印度的要角，現在仍保留着小小的領土。

法領印度包括本地治里，開利開爾，成得拉哥，馬赫與雅瑞五個殖民地；總面積不及二百方哩，人口不及二十八萬。本地治里與開利開爾却是很重要的港口，也有些工業。

葡領印度的主要殖民地是果阿，連着海岸外的幾個小島和達曼；在谷至拉海岸邊還有第烏島。總面積一千六百方哩；人口五十八萬。

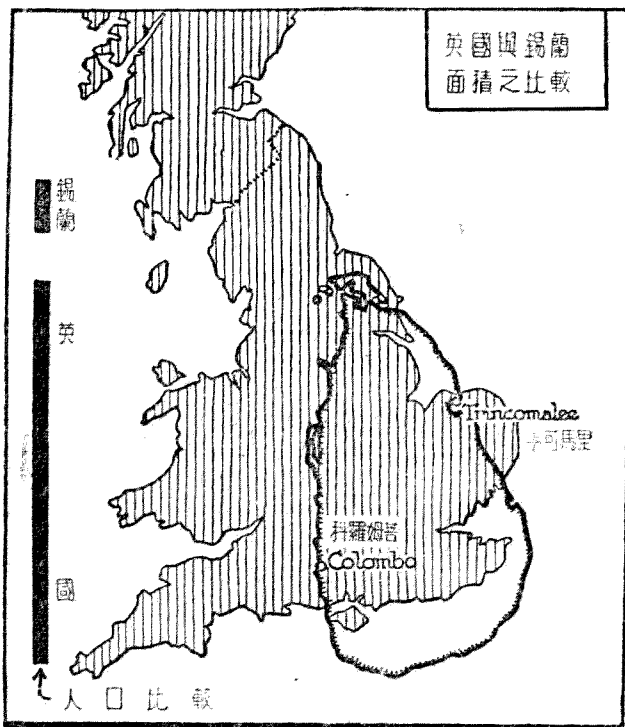
第三十六圖



印度人口的百分之七十以上是住在農村裏的。據統計，印度共有七十萬以上的農村，其中三分之二是在英領各省之內。大多數的農民是自耕農，但近年來每千個農民中，僱農的數目，已增加到四百零七個了。

印度的工業，正在繼續不斷地發展。工廠的總數已自一九二二年的五千一百四十四個增到一九二九年的八千一百二十九個。主要的工業是棉織，麻織，與鋼鐵。在經濟蕭條期之前，麻織業的利潤高於應付工資總數的六倍至八倍。印度塊鐵的生產在一九一九年至一九二九年間增加到百分之三百以上（至一、一四〇、〇〇〇噸）；鋼的生產率相同。在孟加拉，貝哈爾，與奧里薩有重要的煤礦；有幾個煤礦，工資每天只有八辨士，紅利倒分到百分之一百到一百二十。在阿薩密，孟加拉與麻德拉斯，許多植茶園裏僱了巨數的工人，工作條件異常慘苦，其中還有童工，每月工資僅八先令。（見威脫萊委員會報告書）

第三十七圖



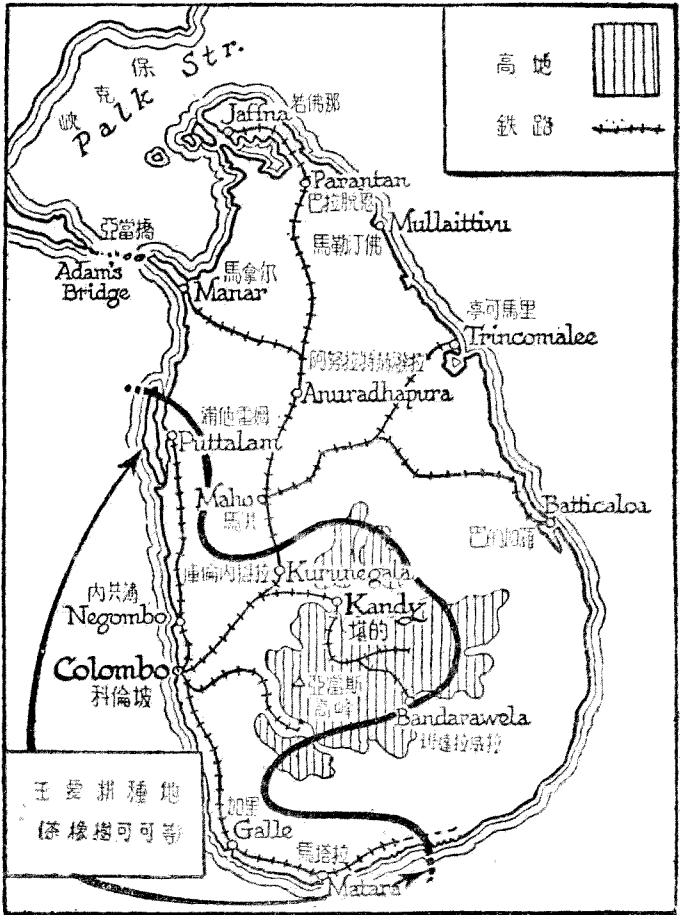
印 度 (五)

英國跟踪着葡人與荷人到了印度南面的錫蘭島。在一七九六年，錫蘭併歸麻德拉斯省管轄；至一八〇二年，從印度劃出，作為英國直屬殖民地。

自一九三一年修改憲法以後，錫蘭已規定了成人的選舉權，並創立了代議政府的幾種法規。創立這項法規的英人竟宣稱：「這是東方國家民主政治的最大進步。」錫蘭的社團代表制是取消了，却在印度憲法中還保留着；這是很有意義的。

(參看次圖)

第三十八圖



印度 (六)

英領錫蘭

- 面積——約如塔斯馬尼亞，或英格蘭島之半。
(二五、三三二方哩)
- 人口 { 五、二五〇、〇〇〇。
 { 主要人種——星黑里人 (總人口百分之六十七) 與太密爾人。
- 經濟 { 主要物產——茶，橡膠，可可果。
 { 島面五分之四為森林。
 { 島人主要食料之米類賴印度輸入。
 { 印度太密爾人約七十五萬均為田園工人。

英領緬甸

面積——一六八、五七三方哩。

人口——約一五、〇〇〇、〇〇〇。

史實——十七世紀，由東印度公司經營殖民。一八二六年與一八五二年兩次緬甸戰爭後，國土大部分為英所併。僅存之獨立王國於一八八五年終亦為英所滅。

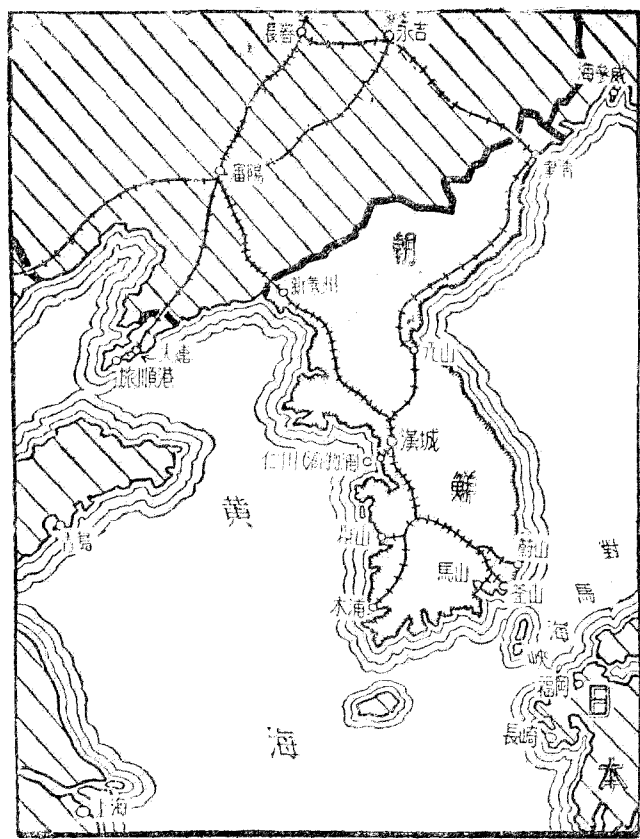
政治 { 為印度之一省。

政治 { 自印度新憲法頒布後，緬甸將另設政府。
南北禪部又為特別管理區。

經濟 { 主要物產——石油，錫，銀，米，木材。
仰光為重要港口，人口約及五十萬。

安達曼羣島與尼古巴羣島居緬甸之西南，在孟加拉灣中。自一八五八年後，安達曼羣島被印度政府用為罪犯殖民地。尼古巴羣島則在一八六九年為英所併，有居民一萬，產可果。

第四十圖



日領朝鮮

面積——八五、〇〇〇方哩。

人口——二一、〇〇〇、〇〇〇。

史實——一八九四至五年中日戰爭後，迫中國承認朝鮮為日本保護國。一九一〇年竟為日所併。

政治——由日本總督統轄。

經濟 { 主要為農產——米穀，烟葉，棉。

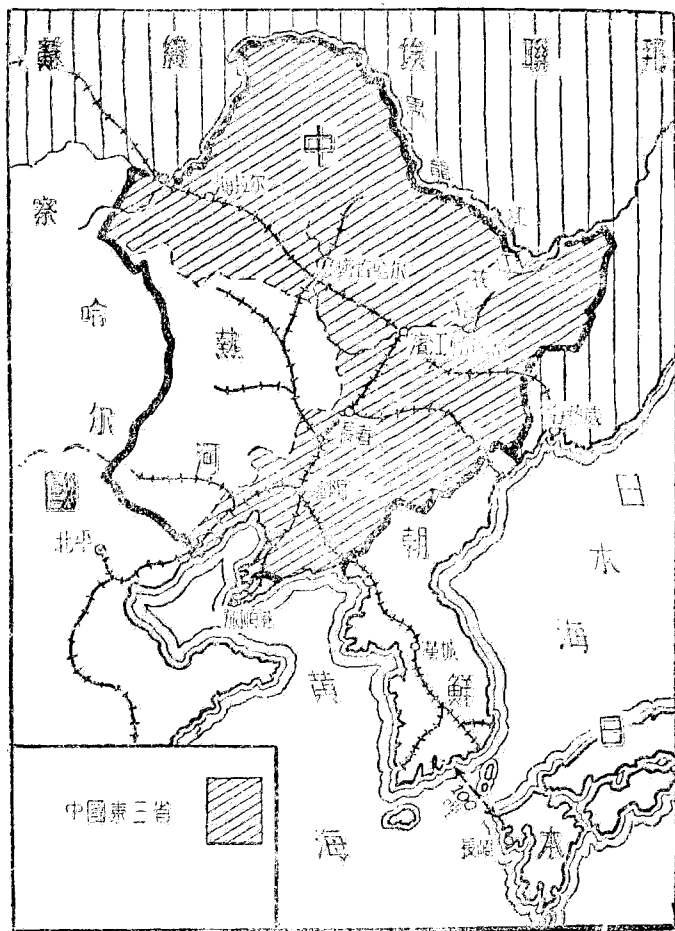
礦產——黃金，石墨，及其他。

朝鮮之鐵道與港口現在構成日本與「滿洲國」間之主要交通線。

大連為關東州之行政中心，一九一五年向中國租借，定期九十九年；人口一百五十萬。

旅順為南滿鐵道之終點。並為日本之重要軍港。

第四十一圖



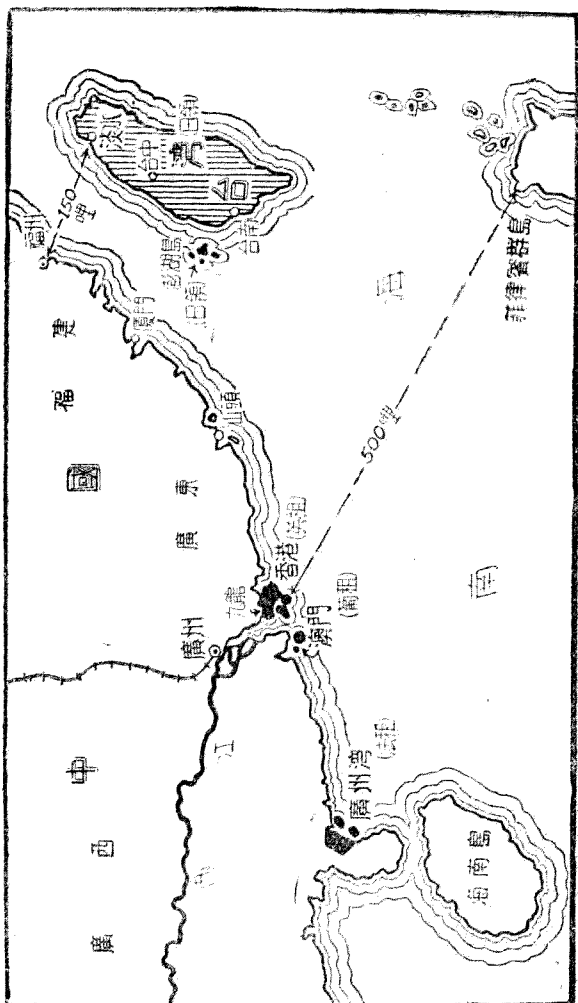
遠 東 (二)

自一九三一至二年，日本在我國東三省發動武力強佔以後，劫前清遜帝溥儀往長春，作為傀儡，建立「滿洲」偽國，復侵佔熱河省。我國損失領土十分之一，人口百分之六，大豆產額十分之七，森林地三分之一，鐵產三分之一，煤產三分之一，鐵道線長的十分之四，和輸出貿易的五分之二。

僅就我同胞三千四百萬人五年來的慘痛生活而言，收復失地已成為我們人人天職。

(參看二十八圖說明)

第四十二圖



列強在中國南部強佔的土地，有台灣（日），香港（英），澳門（葡），與廣洲灣（法）四處。

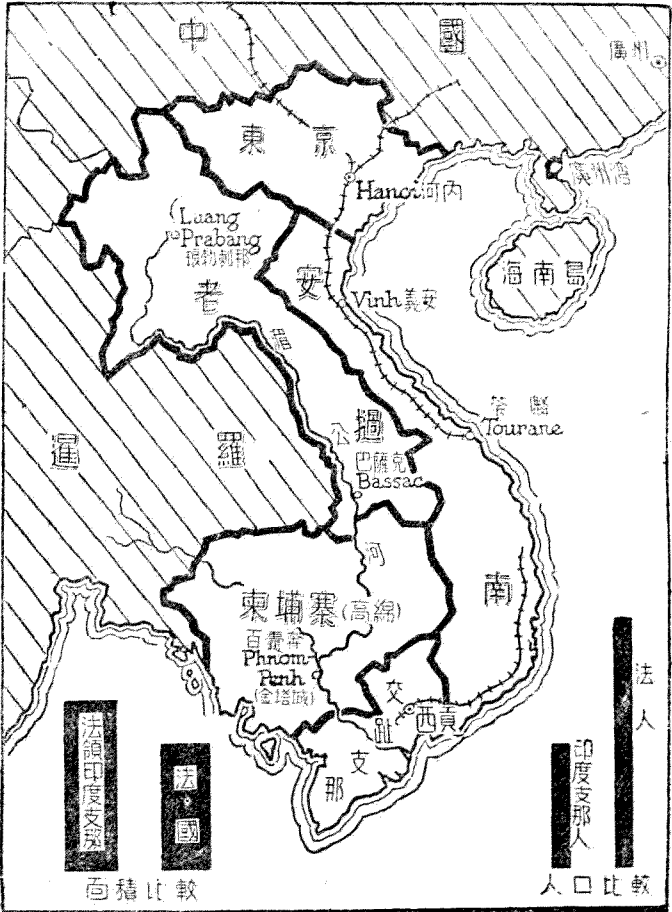
台灣爲一八九四至五年中日戰爭後爲日本強佔。面積一三，九〇〇方哩，人口五，二五〇，〇〇〇（其中日人二十五萬）。產茶，米與煤。黃金，煤與銅亦經開採。

英直屬殖民地香港於一八四一年爲英強佔。位於西江之口，爲遠東商業的重要中心，並爲英國海軍根據地。總人口約一百萬。

澳門在西江口之對面，自一五五七年後即爲葡所佔。爲轉口貿易的中心。人口十六萬。

廣洲灣於一八九八年爲法所租借，有面積約二百方哩，人口二十五萬。由法領印度支那總督管轄。

第四十三圖



法領印度支那

面積——二八五、〇〇〇方哩。

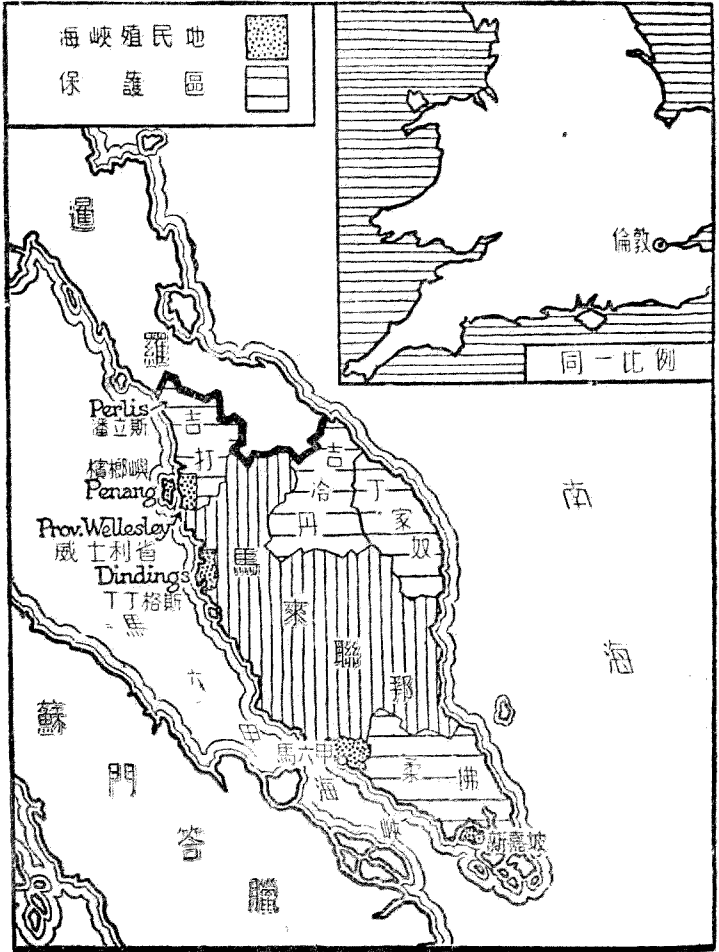
人口——二二、〇〇〇、〇〇〇。

分區 { 交趾支那殖民地。
安南保護國。
東浦寨。
東京。
老撾。

史實——一八六二年，向安南割得交趾支那。
 一八六三年，建東浦寨為保護國。
 一八八四年，據安南為保護國。
東京原為安南屬國，一八八四年由法立為保護國。一八九三年，併老撾。

經濟 { 印度支那南部為世界大產米區之一。
東京與北安南有煤礦，並產茶與糖。

第四十四圖



英領馬來

面積——約五一、〇〇〇方哩。

人口——約四、五〇〇、〇〇〇。

分區 { 直屬殖民地——海峽殖民地。
 馬來聯邦——受英保護，主要為雪朗谷。
 受英保護而不加入聯邦諸國——柔佛，吉打，潘立斯，吉令丹，丁家奴。

史實——海峽殖民地（要港新嘉坡在內）於一八一九年為東印度公司建為貿易站。

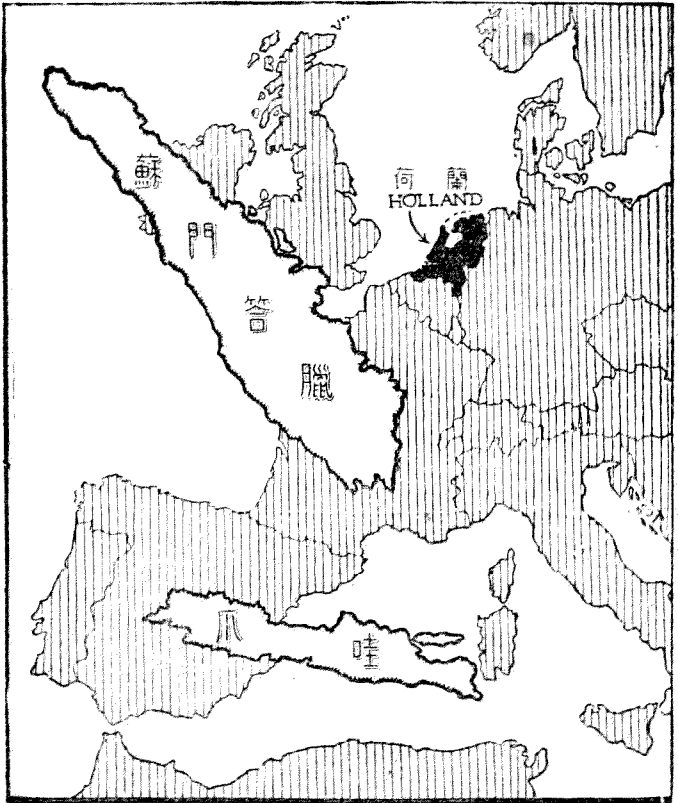
軍事——新嘉坡海軍大船塢在建築中，預定一九三九年完成。

經濟 { 主要物產——橡膠與錫。一九三四年，馬來錫產量佔全世界產量百分之三十五。自限制生產後，產量遂減。

農業——不及荷領東印度（爪哇）發達——爪哇面積與馬來同，人口多於馬來十倍，但食料能自給，馬來則須輸入食米。

馬來罐製食物業，近來發展甚速。

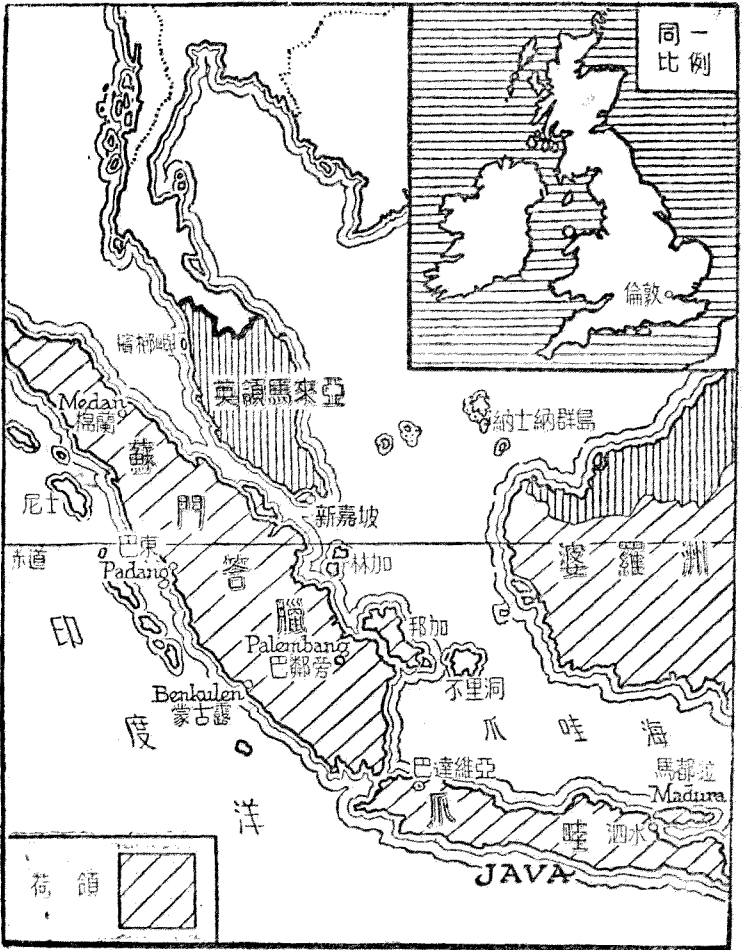
第四十五圖



荷蘭在東印度的領土，自東至西延展達三千哩，其年代可以上溯至一六〇二年設立的荷蘭東印度公司。一七九八年公司解體以後，遂歸荷蘭政府管轄（除了中間有一時，在拿破侖戰時及戰後，曾由英國治理）。〔註〕最重要的二個島便是蘇門答臘與爪哇。圖中示出這兩島與西歐大小的比較。爪哇是地球上人口最密的區域之一。面積小於不列顛而人口相等——爪哇每方哩八百十七人，不列顛每方哩六百八十五人。蘇門答臘大於爪哇三倍以上，但人口祇及其五分之一——八百萬人。

〔註〕 一八二四年，英荷訂約將東印度羣島重讓於荷，惟訂明無論何時，荷蘭放棄該島領土權時，當歸英領。

第四十六圖



荷領東印度

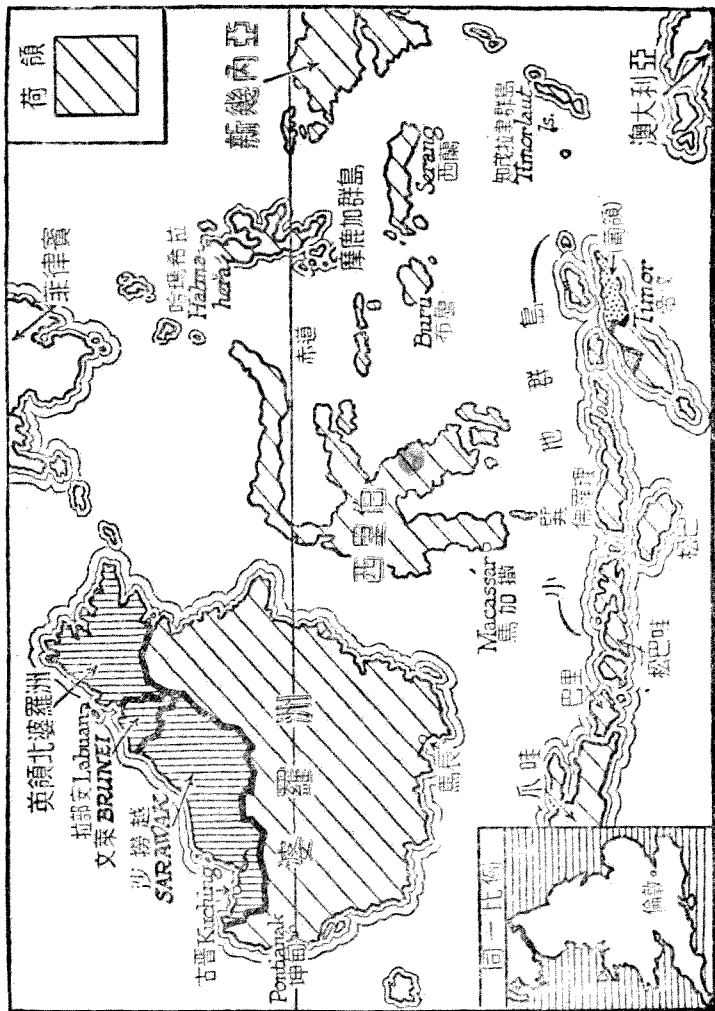
面積——近七五〇、〇〇〇方哩，約合荷蘭本國之五十八倍。

人口——六、〇〇〇、〇〇〇約合荷蘭本國人口之七倍。三分之二的人口在爪哇及其附近小島馬都拉。（爪哇人在一八八〇年以來增加一倍。）

政治——爪哇分爲數省，由土著統治，而受荷蘭居民的監察。其他諸島，有土酋數百，由荷蘭顧問輔治理。近年來土人要求參與政權益烈，有民衆運動爲後盾，頗具民族意識。

經濟——本努力於糖，咖啡，烟葉，茶，澱粉與其他農產。在過去二十五年間，因橡樹園及油井的發展，東印度在經濟上益見重要。邦加與不里洞有重要錫礦（產量占世界百分之二十）。爪哇，蘇門答臘與婆羅洲有煤礦。

第四十七圖



荷領東印度其他諸島是西里伯，摩鹿加羣島，巴里（緊貼爪哇之東），及小巽他羣島；以及婆羅洲的大部分。

西里伯有人口四百萬以上，較小的巴里島人口近二百萬——比了荷領婆羅洲的人口少得有限。

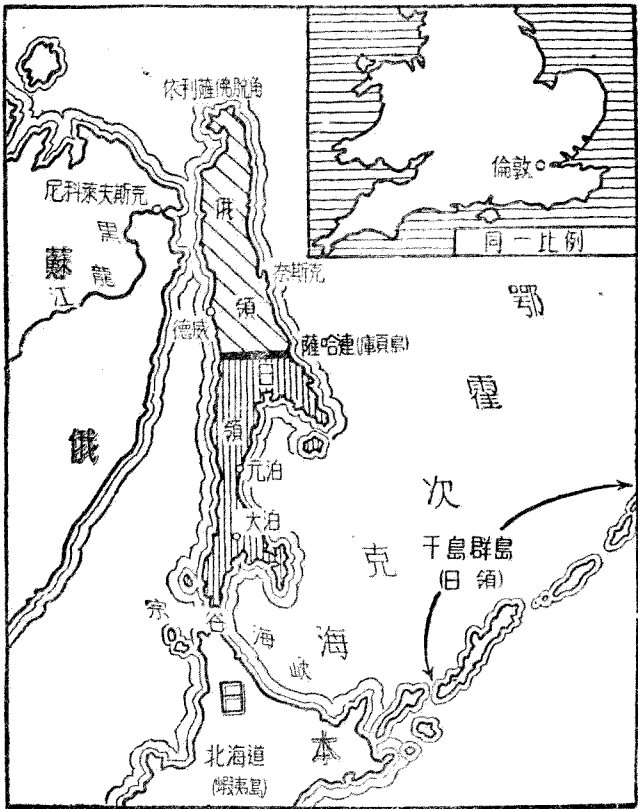
婆羅洲的北部屬英領，共三區——英領北婆羅洲（人口二八〇、〇〇〇），由英國北婆羅洲公司（一八八一年政府特許）管轄；文萊，英保護國；沙撈越，認為獨立國，受英保護，由土酋英人布洛克（H. H. Sir C. V. Brooke）管轄。三區均產油。

帝汶島的東部以及西部一角均屬葡領。

美領菲列濱

- 面積 { 共七千餘島。..... } 共一四〇〇〇方哩。
- { 一千方哩以上者十一島，其中如：
 - 呂宋——四萬方哩。
 - 棉蘭荖——三萬七千方哩。
- 人口——一三、〇〇〇、〇〇〇。百分之九十為天主教徒。
- 史實——一五二一年為馬哲倫所發現。十六世紀以來為西班牙所有。一八九八至九年，美西戰爭後，為美所奪。
- 政治——一九三四年美國會通過菲列濱自治法案，一九三五年菲列濱批准。自治期為十年，期滿後，菲列濱得享完全獨立主權，成為菲列濱共和國。現在外交與輸出入均由美保留，並在該島建海軍根據地。
- 經濟——主產米，麻，可可肉，糖，烟葉，橡膠。

第四十九圖

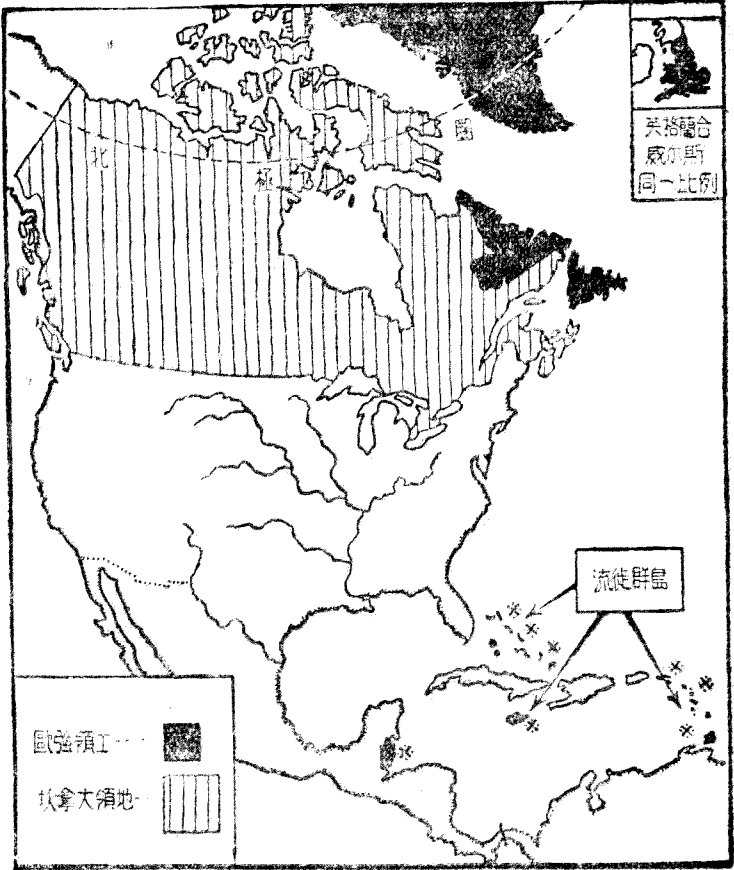


遠 東 (十)

薩哈連島在西伯利亞海岸之東，由蘇聯與日本分領。一八七五年，帝俄領有全島。一九〇五年，日俄戰爭後，日本分得南部。人口三三〇、〇〇〇——大多數為日本移民；蘇領區域人口一四、〇〇〇。兩區內均產褐煤。蘇領區域更產石油。

一八七五年，日本的佔領千島羣島為日本第一次的擴張；現該島已併入日本本部。

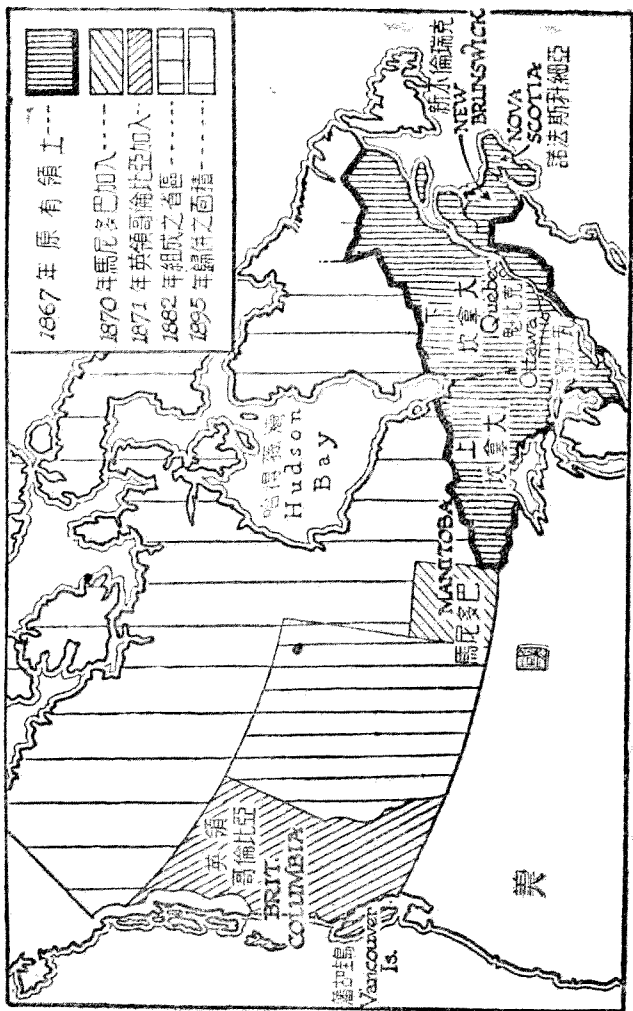
第五十圖



在北美洲的殖民地

在某種意義上，當然整個的美洲都是殖民地，因為在美洲，找不出一個地方是由原始居民自治的。坎拿大自治領的南面，除了兩三個小區域之外，都是獨立國家，由反對歐洲統治的歐洲移民所組織起來的。在美洲的北部與中部：坎拿大自治領仍舊在政治上和英帝國聯結着的；丹麥領有格陵蘭；英國管轄着前紐芬蘭自治領（連帶拉布拉達附屬地）；以及歐洲各國——英，法，荷——在西印度羣島均有領土。

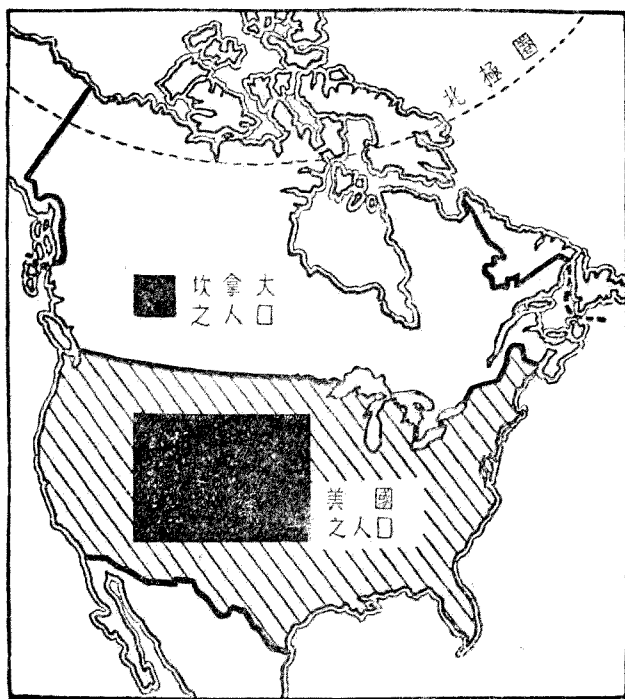
第五十一圖



北 美 洲 (一)

鄰接聖羅凌士河口諸處爲坎拿大的核心。原爲法人在十六七世紀所開發，稱新法蘭西。英國特許公司（哈得孫灣公司）在一六七〇年間，開發北部各區。在十八世紀英法幾次戰爭後，結果法敗（一七六〇年），坎拿大遂割讓予英。下坎拿大（見圖）於一八三七至八年叛變；至一八四一年，上下坎拿大實行負責內閣制。至一八六七年，上坎拿大（安大略），下坎拿大（魁北克），新不倫瑞克，與諾法斯科細亞合併爲坎拿大自治領。一八七〇年，馬尼多巴加入自治領，一八七一年，英領哥倫比亞亦加入。接着便敷設大鐵道，於是廣漠的領土遂連成一氣。一八七〇年，哈得孫灣公司由英政府收買，最後於一八九五年，北部各區亦併入自治領。

第五十二圖

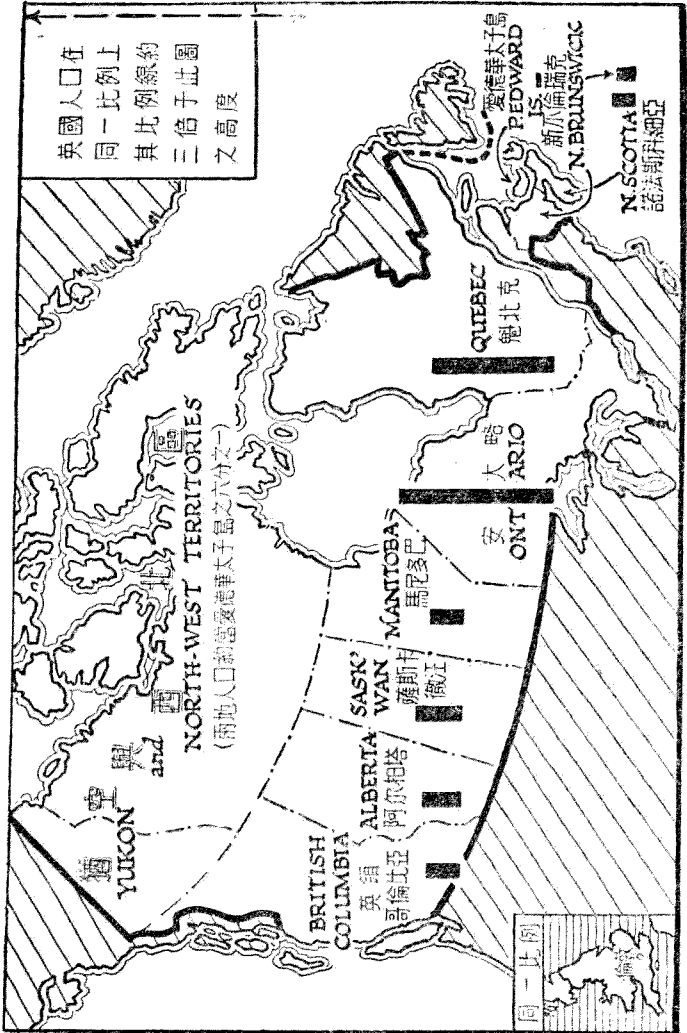


北 美 洲 (二)

坎拿大的原始居民，印第安人與厄斯基摩人，現數約一二〇、〇〇〇。全人口一〇、五〇〇、〇〇〇的百分之五十是不列顛（包括愛爾蘭）血統。

英領坎拿大自治領，澳大利亞，新西蘭均為比較最大的未開發區域，便於白人的殖民的。如把坎拿大的人口與美國比較一下。的確，坎拿大北部的廣漠區域，在氣候上是不適宜的；但南部區域大概可以容納像美國人口的半數（現在僅及十二分之一）。坎拿大像澳大利亞一樣，現在正在太平洋的一面受到日本移民的威脅。

第五十四圖



北 美 洲 (三)

坎拿大分爲九省二區：

(一) 九省：

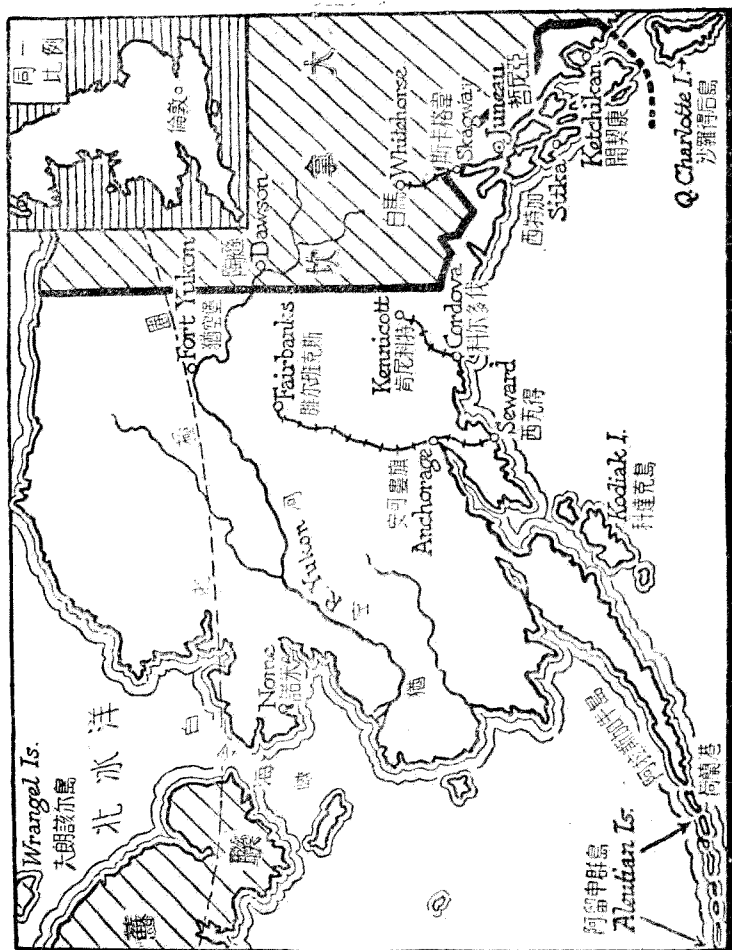
	面積(單位方哩)
1. <u>愛德華太子島</u>	二、一八四
2. <u>諾法斯科細亞</u>	二一、四二八
3. <u>新不倫瑞克</u>	二七、九八五
4. <u>魁北克</u>	七〇六、八三四
5. <u>安大略</u>	四〇七、二六二
6. <u>馬尼多巴</u>	二五一、八三二
7. <u>薩斯卡徹汪</u>	二五一、七〇〇
8. <u>阿爾柏塔</u>	二五三、〇八五
9. <u>英領哥倫比亞</u>	三五五、八五五

(二) 二區：

1. <u>西北區</u>	一、二四二、二二四
2. <u>猶空</u>	二〇七、〇七六

九省各有議會與行政機關，二區由委員統治，佐以地方委員會。坎拿大的全部立法自治，由自治領議會施行——分上議院與衆議院（共二百四十五席）。

第五十四圖



北 美 洲 (四)

美領阿拉斯加

面積——五八六、〇〇〇方哩。

人口——六〇、〇〇〇（尚有二萬人為礦地與罐製食品廠所僱用，每年祇居留數月即去）。

史實——原稱俄領美洲，至一八六七年，俄政府售與美國，價七、二〇〇、〇〇〇金元。一九〇三年，與坎拿大劃定邊界。一九一二年，正式成為美國之一州。

政治——州政府駐哲尼亞。由華盛頓國會與州議會聯治。

經濟 { 主產裘類（特別是海豹），木材，與
鮭魚。
諾米與猶空河沿岸產黃金。

阿留申羣島由阿拉斯加半島向西方延展一千二百哩，亦屬美領。居民數百人均為蒙古血統。

夫郎該爾島，在西伯利亞北海岸外，屢為美，英，俄三國的爭執問題。現為俄領。如作為穿越北極飛行的根據地，是有可能的重要性的。

北 美 洲 (五)

英領紐芬蘭

面積——四二、七三四方哩。

人口——二九〇、〇〇〇。

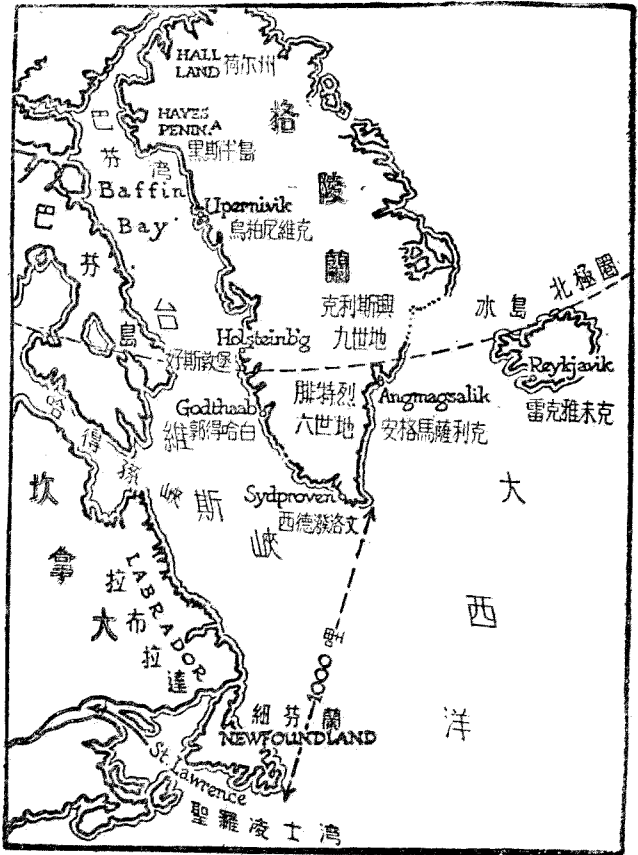
史實——一四九七年，開保 (Cabot) 所發見，英王亨利七世獎以金鎊十枚。自十六世紀至一九〇四年，與法常為漁權爭執。

政治——先為英殖民地，現為自治領。一九三三年，經英國皇家調查團視察財政狀況以後，始頒布憲法。現由總督統治，佐以六人委員會，三人由當地推選，三人由英政府派遣。

經濟——輸出鱉魚，魚肝油，鱈白魚，與海豹皮。

拉布拉達，坎拿大大陸的極東區，是紐芬蘭的屬區。面積合紐芬蘭的兩倍半，但人口祇有四、二六四。

第五十六圖



北 美 洲 (六)

格陵蘭

面積——七三六、〇〇〇方哩，僅三一、〇〇〇方哩之地免於冰。

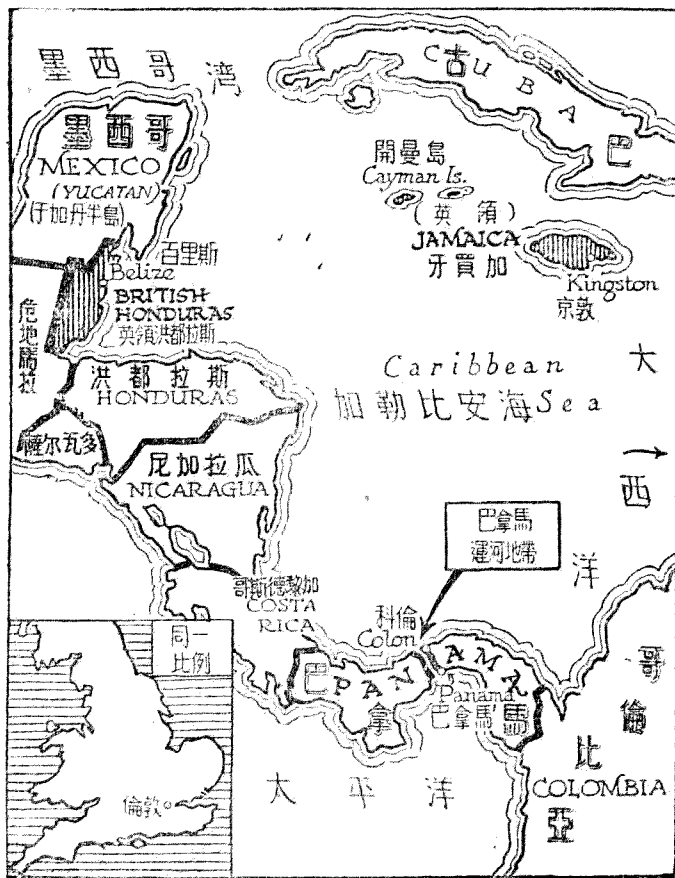
人口——一六、六〇〇，大多數居於東南海岸。

主領——爲丹麥惟一的殖民地。

史實——在十世紀，由挪威人紅依立克 (Eric the Red) 所發見。此後遂爲世界諸大北極探險家所注意。

經濟 { 商業由丹麥國營。
輸出鯨油，海豹油，與海豹皮。

第五十七圖



中 美 洲 (一)

中美土腰上僅有兩個殖民地，便是，英領洪都拉斯與巴拿馬運河地帶（美領）。

英領洪都拉斯 { 面積——八、五〇〇方哩。
人口——五四、〇〇〇。
史實 { 英國佔領洪都拉斯，遠在十七世紀，其時，四周均屬西班牙領土。
原附屬於牙買加，一八八四年，始建為獨立殖民地。
經濟——以木材為大宗，特別是桃花心木與蘇木。亦產香蕉與可可。

巴拿馬原為中美哥倫比亞之一省，一九〇三年十一月三日，忽然發生革命，宣告獨立；十天後，這個獨立的政府就得到美國的承認；再五天後，這個新共和國的政府和美國簽訂條約，允許美國建築一條運河，聯接太平洋和大西洋。這運河路線兩岸各五哩闊的地帶，稱為「運河地帶」，是永久讓給了美國的。美國每年付給巴拿馬政府二五〇、〇〇〇金元。至一九三六年，美國與巴拿馬更新訂約。（運河地帶人口二九、六〇〇，其中八、四〇〇為美國人）。

巴拿馬運河的建築，耗資四〇〇、〇〇〇、〇〇〇美金，到了一九一四年八月十五日方始完成。這運河對於美國艦隊調運方面的便利，從下面的數字中可以看出來：以前，由大西洋岸的紐約出發，經南美南端的好恩角而到太平洋的舊金山，計一三、二七五哩；現在取道巴拿馬運河，只有五、二六五哩。以前，從紐約經好恩角到關島，計一五、〇七〇哩；現在經過巴拿馬運河，只有一〇、〇〇〇哩。總之，這條運河造成後，美國艦隊從大西洋調到太平洋，已減少了一半以上的航程。

中 美 洲 (二)

加勒比安海是介於北美，中美和南美之間的一個內海。許多人把它比做「美洲的地中海」。自美帝國主義勢力膨脹，向南發展，在美西戰爭中，佔領了古巴和波爾多黎各。幾年後，又奪得了巴拿馬運河的開鑿權，於是加勒比安海便突然增加了它的政治經濟和軍事上的重要性。

美國學者尼林 (Scott Nearing) 和弗里門 (Joseph Freeman) 所著金圓外交一書中，曾引了一段美國當局的言論，說：「加勒比安區域是一種熱帶，如同歐洲各國以前在世界其他各處所獲得的一樣。……它們都是很大的天然市場，是現在和將來出入巴拿馬運河的最大商業要道。從那裏可以給美國工廠得到原料和次要食料，可以交換美國的主要食品 and 製造品。它們已經變成了美國資本投資的地方。使美國在必要時，得以實施政治權力到一種或大或多的程度。」更露骨地說：美國希望把加勒比安區域的各弱小民族國家，都佔為它的殖民地，把加勒比安海變成「美國的湖沼」。

美西戰爭後，美國用了潑拉脫修正協定 (Platt Amendment)，使古巴事實上成為它保護國；一九〇三年，巴拿馬共和國的成立，事實上完全是美國牽線的。一九〇五年，老羅斯福總統又強制取得了聖多明各的關稅管理權；此後幾年間，美國國務卿諾克斯所實行的「全國外交」，更是迅速地把加勒比安海上各國的經濟政治支配權攔在美國手中。

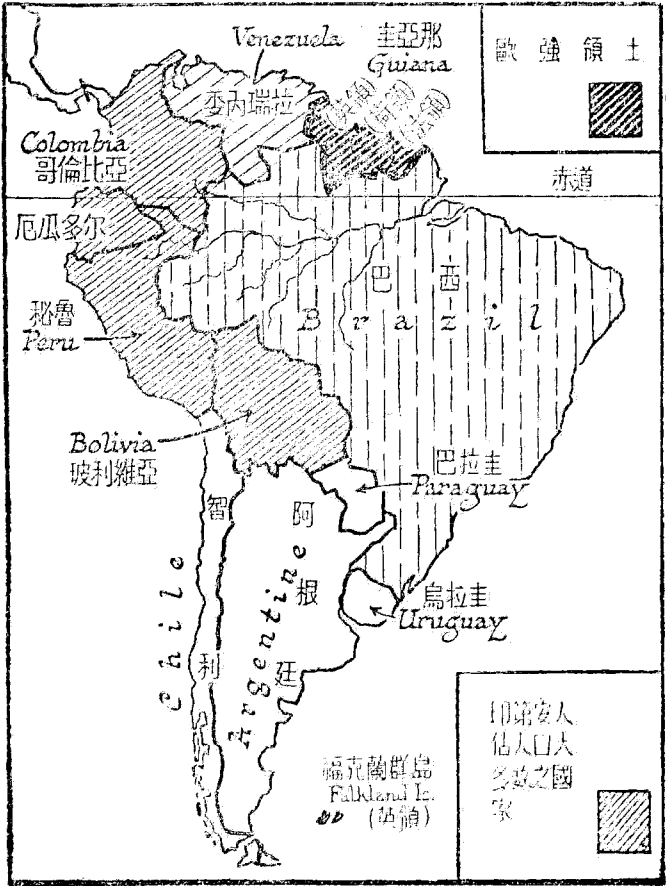
美領 { 波爾多黎各——一八九八年，美西戰後取自西，有居民一百五十萬。
弗琴羣島——一九一七年，向丹麥購得，有居民二萬二千。一九三六年，頒給憲法。

英領 { 巴哈馬斯——有居民之島二十，總人口六萬。
牙買加——一六五五年，取自西班牙，人口在百萬以上。
利華德羣島——總人口十二萬二千。
溫得華羣島——人口八萬二千。
巴巴特——一六二五年後為英領，人口十八萬。
特里尼答。

法領瓜他鹿與馬提尼克，荷領庫拉薩羣島。

西印度羣島主產蔗糖，烟葉，香蕉及可可。

第五十九圖



在南美洲的殖民地

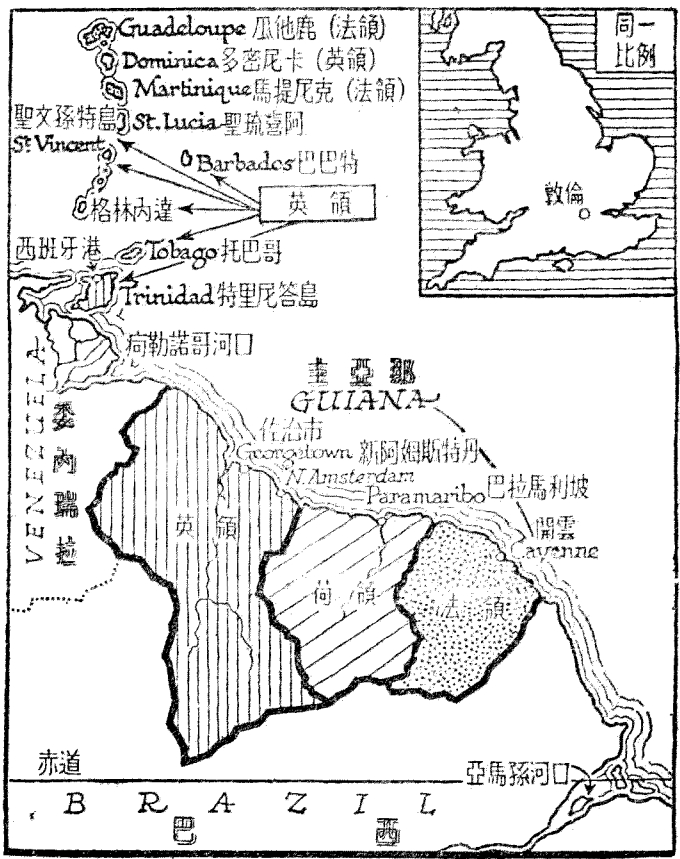
在十五世紀，中南美洲給西班牙人發見，從此大部分土地屬於西班牙的統治，小部分則屬於葡萄牙。這樣經過了三百年光景，從一八二一年起，到處發生獨立運動，把西班牙的專制統治推翻了去。現在南美洲有十個獨立國家，只有圭亞那一個區域仍在歐強之手。但是其中四個共和國——哥倫比亞，厄瓜多爾，祕魯與玻利維亞——其白種統治階級只佔人口之少數，而原始居民僅為低價勞動力的來源。委內瑞拉人口之主要部分為黑人（從前由非洲販入的黑奴的後裔）與苗拉禿人；圭亞那亦如此。最大者為巴西，白人與原始居民的比例相等。

在南海岸外的福克蘭羣島（連附屬小島在內，人口約三千）為英領直屬殖民地。

英國的勢力最先伸入南美洲；但自從美西戰爭以後，美國勢力即以猛烈的步驟向南美推進；到了歐洲大戰以後，其推進的步驟是更加速了。在經濟投資方面，現在英國投資的總額，無論在中美或南美，都超過美國；但美國投資的增加率，則又遠過於英國。到一九二八年為止，在二十年間，美國對於中南美的投資，增加了五十億元，把英國地位佔去了不少。

可是自從一九二九年以來，美國對於中南美的商務慘落了。而日本帝國主義的經濟勢力却乘機推進。在一九三四年，美國對南美洲的輸出增加了百分之六十三，而日本竟增加了百分之三百；美國資本家的恐慌，也是不言而喻的了。

第六十圖

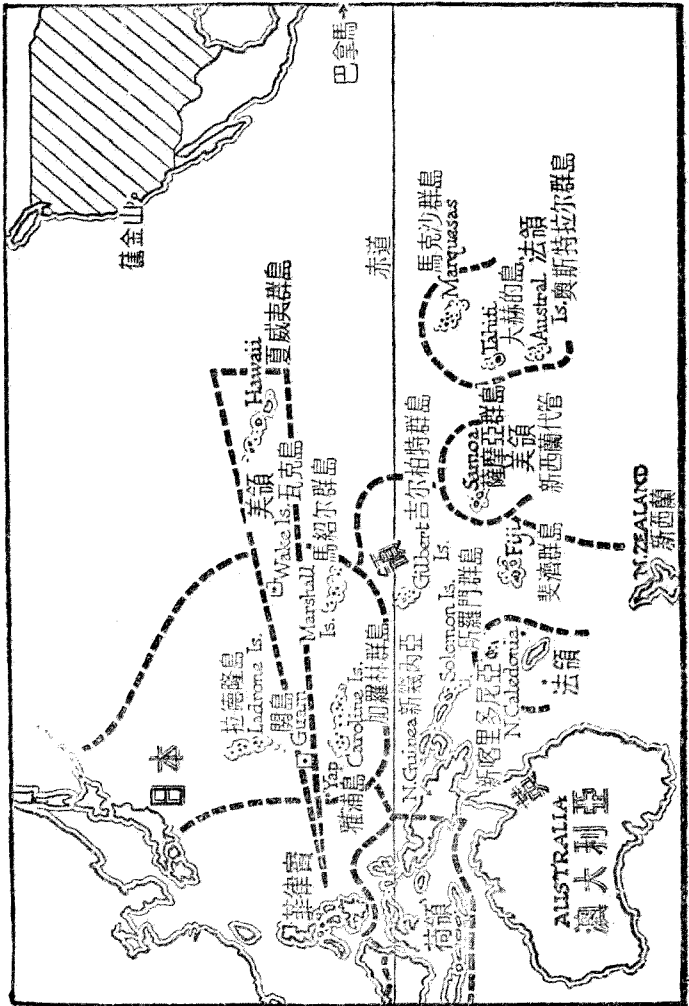


南 美 洲

南美大陸上的殖民地僅有三處，即英，荷，法領的圭亞那。

- 英領圭亞那 { 面積——一八九、〇〇〇方哩。
人口——三二〇、〇〇〇。
史實——原爲荷蘭西印度公司殖民地（一六二〇年）。一七九六年爲英所奪。
經濟——產糖，蔗酒，糖漿，米，以及黃金，金剛石，褐礬。
- 荷領圭亞那 { 面積——四九、八四六方哩。
(沙立那) { 人口——一六〇、〇〇〇。
經濟——物產與英領圭亞那同。並產咖啡。
- 法領圭亞那 { 面積——三四、〇六九方哩。
人口——僅二二、〇〇〇，半數住在開雲。罪犯殖民區內有犯人五六千。
經濟——最重要之工業爲金礦。
- 特里尼答 { 面積——一、七五四方哩（與托把哥合一、八六四方哩）。
人口——不及五十萬。
史實——原屬西領，一七九七年歸英。
經濟——重要石油蘊藏，亦輸出可可，糖，土瀝青。

第六十一圖



澳大利亞與太平洋（一）

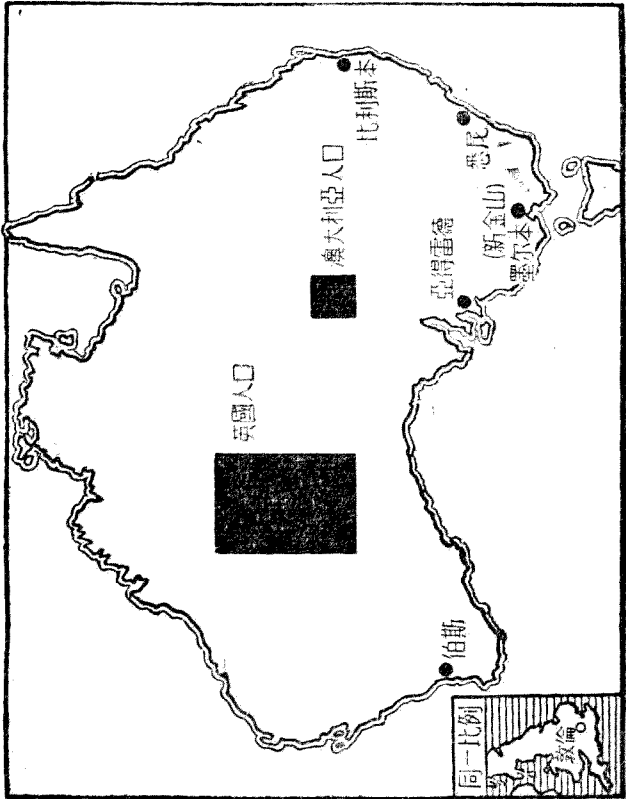
在中國的東面，是廣大的太平洋；它的面積佔地球上全部水面的五分之二以上。這個大洋可以說是處在四個大陸的中間的：西面是亞洲大陸，東面是北美洲大陸，西南面是澳大利亞，東面是中南美洲。環繞它的國家有大小十幾個；它中間的無數島，——總面積（除出澳大利亞與新西蘭，但包括新幾內亞）達三八〇、〇〇〇方哩，人口約二百二十五萬——也是分屬於許多國家的。

西歐殖民者來到太平洋，開始於一五一九年西班牙人麥哲倫的發見這個洋面；因為他在這個洋面上航行得風平浪靜，所以把它定名為太平洋。從那時以後，在起初的二三百年間，是殖民探險者自由競爭的時代，他們把太平洋岸和洋上的島嶼一一發見出來，憑着最先發見的條例，收入他們各國的版圖。荷蘭人佔領東印度羣島（見四十五至四十八圖），西班牙人佔領菲律賓。十八世紀末，英法人的航行結果，使英人得了澳大利亞，法人得了鄰近的島嶼。

汽力發明後，太平洋的幾千羣島，吸引了歐洲各國政府與商人。英、法、德，連着日、美，都參加了爭奪。一八四二年法併大赫的及其他羣島；一八五三年，復併新喀里多尼亞。一八七四年，英取得斐濟羣島。在這整個的時期中，土人在歐人所有田園中低價出售勞力，橫被劫奪與剝削。歐洲大戰以後，日本承繼了德國在赤道以北的殖民地（馬紹爾羣島與加羅林羣島）；以後日本便向這些島上大量移民。

列寧說，當十九世紀轉入二十世紀的時候，「資本主義各國的殖民地政策，使地球上未被佔領的土地告其終結。」這樣分割的完盡，加強了鬥爭的尖銳化，在太平洋上特別來得顯著。美國政論家尼可拉斯·羅斯福（Nicholas Roosevelt）在動盪中的太平洋一書的開端說：「二十世紀最重要的事實，是世界政治重心由大西洋移到了太平洋。」

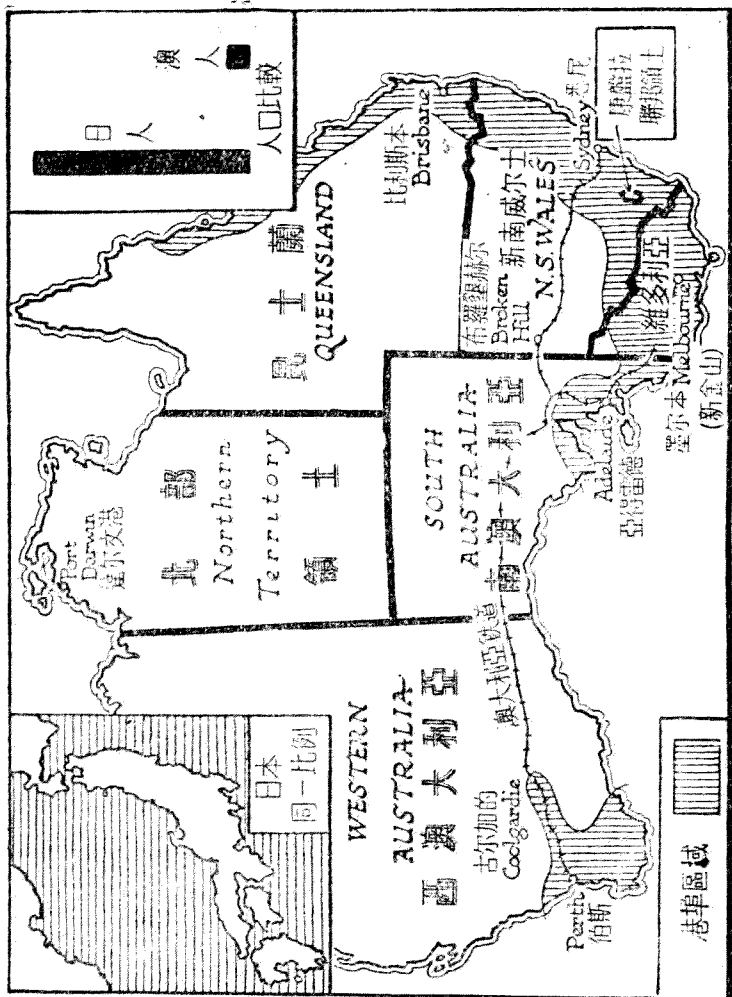
第六十二圖



澳大利亞與太平洋 (二)

澳大利亞土人人口，在最初庫克 (Captain Cook) 收為英領時，估計約有二十五萬；現在僅約六萬人。白人現有六百五十萬，半數居於五聯邦的首都（伯斯，亞得雷德，墨爾本，悉尼，與比里斯本）。主要的經濟問題，是澳大利亞在地理上和世界各大商業航線相離較遠。主要的政治問題，是爲了要保持白人專營全陸，以致許多部分本可以讓其他人種殖民者，現均曠廢，而白人專營反不能順利發展。

第六十三圖



澳大利亞與太平洋 (三)

英領澳大利亞 自治領

面積——約三、〇〇〇、〇〇〇方哩。

人口——人口密度，每方哩僅逾二人。大部分集中東南海岸及西南角。工業發展後，大量集中於主要城市。

分區

1. 維多利亞。
2. 新南威爾士。
3. 昆士蘭。
4. 南澳大利亞。
5. 西澳大利亞。

政治

6. 塔斯馬尼亞島在一九〇一年加入。
- 一八四二年，允准立法委員會在新南威爾士成立。
- 一八五〇年，維多利亞自新南威爾士分出，一八五五年允准自治。
- 一八五九年以前，西澳大利亞尙爲直屬殖民地，一九三四年，申請加入自治領。
- 北部領土有白人約三千五百，土人一萬八千，由自治領管轄。
- 一九一一年，由新南威爾士劃出九百十二方哩作爲聯邦首都康盤拉領土。

第六十四圖



澳大利亞與太平洋 (四)

英領塔斯馬尼亞島

面積——二六、二〇〇方哩。

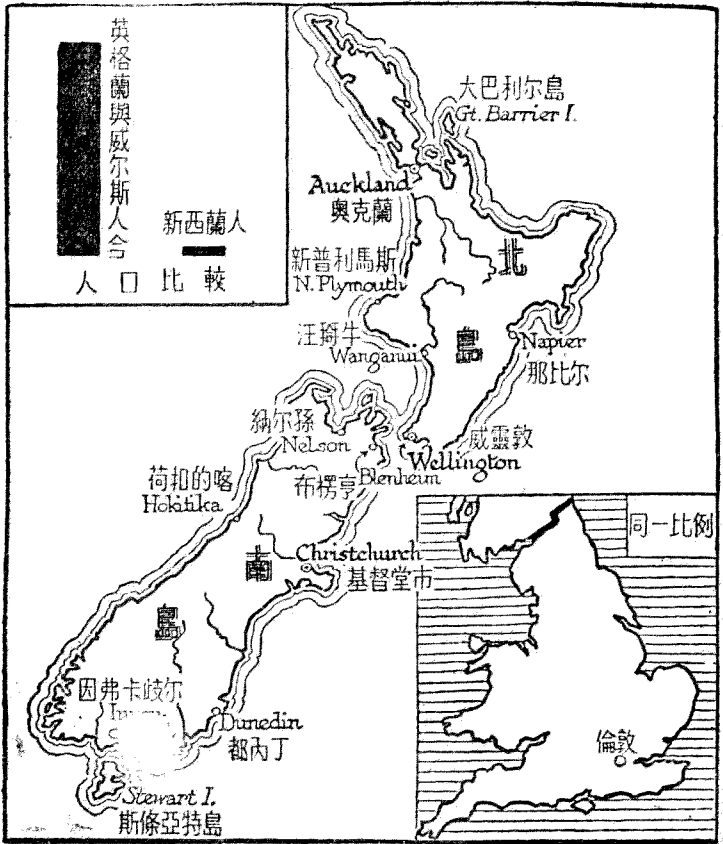
人口——不及二十五萬。最末一個土人死在一八七六年。

史實——一六四二年，塔斯馬(Tasman)所發見，因名。

政治——一八〇三年，爲英殖民地。一八五六年，成民選政府。現爲澳大利亞自治領之一邦。

經濟——主要爲農業與畜牧，但後者爲高原所阻。產銅、錫、鋅，煤，工業發展極少。

第六十五圖



澳大利亞與太平洋 (五)

英領新西蘭

面積——一〇三、六五八方哩。

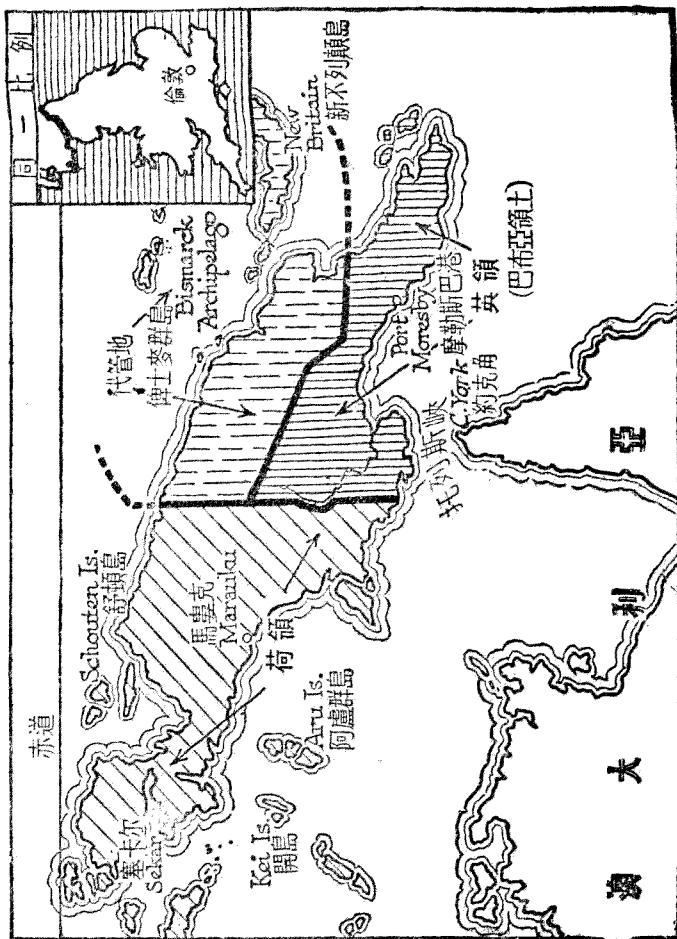
人口——一、五〇〇、〇〇〇（毛立人七萬五千）。五分之三居於城市。

史實——最先為荷人塔斯馬所發見。後一世紀；經庫克探險後，在一八四〇年成為英殖民地。一八四五至八年與一八六〇至七〇年間，土人（毛立）曾反抗英人統治。

政治——毛立人在議會中有四席（總共八十席）。

經濟——主要為畜牧，輸出羊毛，凍肉，牛油與乾酪。更產黃金與煤。最近經濟視察報告估計，新西蘭能極易吸收比現在二倍以上之人口。

圖六十六



澳大利亞與太平洋 (六)

新幾內亞

面積——三一〇、三四九方哩。(除澳大利亞與格陵蘭外，爲世界最大之島，自東至西，廣約一千五百哩。)

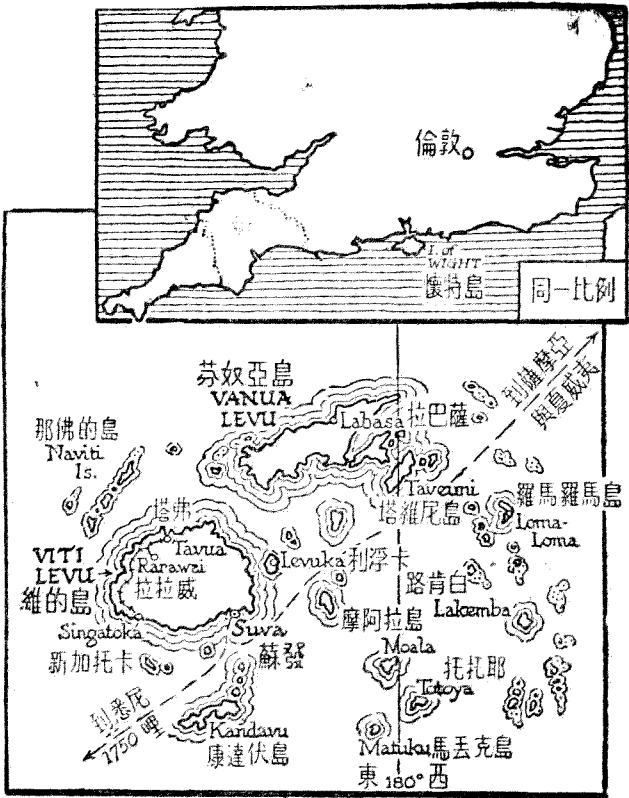
人口——約一百萬，估計土著人口中約百分之七十五在一八六〇年與一八九〇年，爲白種商人帶入之疾病所毀滅。

分區

1. 荷領(西)新幾內亞，內地極少開發。
2. 新幾內亞代管地，連帶俾士麥羣島，前爲德領，現由澳大利亞政府管轄。
3. 英領新幾內亞，或稱巴布亞，原爲昆士蘭政府在一八八三年所併，現由澳大利亞自治領政府所統治。

經濟——主產可可肉。近年代管地的黃金產量日增。

第六十七圖



澳大利亞與太平洋 (七)

英領斐濟羣島

面積——共七、七四〇方哩。(約共二百五十個島，有居民者祇八十個。)

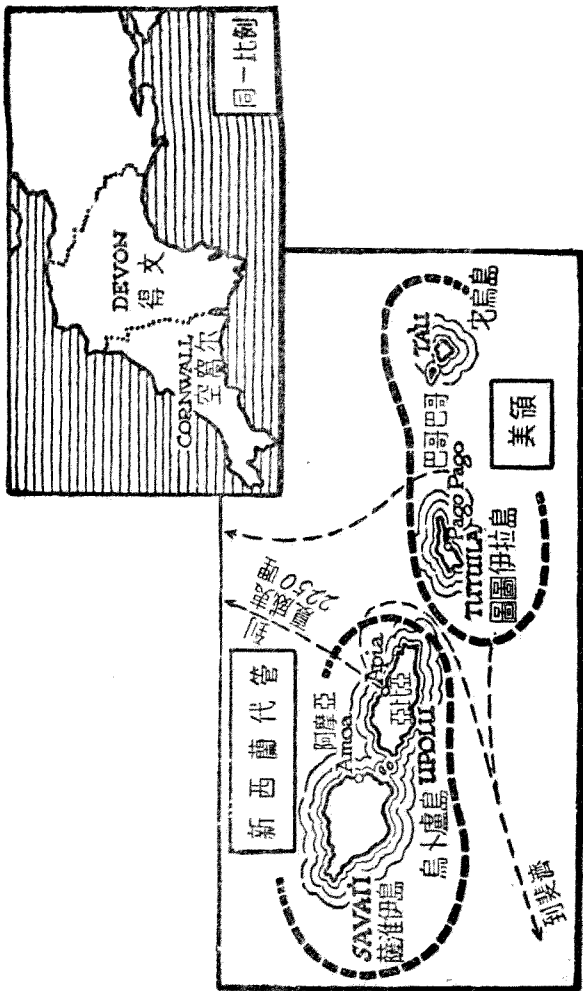
人口——共二〇〇、〇〇〇弱，其中約半數為斐濟人，近半數為印度移民。斐濟人減少現象已停止，但增加率尚小。

史實——一八七四年為英取得，以阻止德人的侵入。

政治——為英高等委員在西太平洋的大本營。

經濟——首都蘇發為澳大利亞瀋古哇島間與澳大利亞舊金山間兩航綫上的一個港埠。輸出糖，可可肉，香蕉等。建有糖廠與米廠。有狹軌鐵道一百二十哩。

第六十八圖

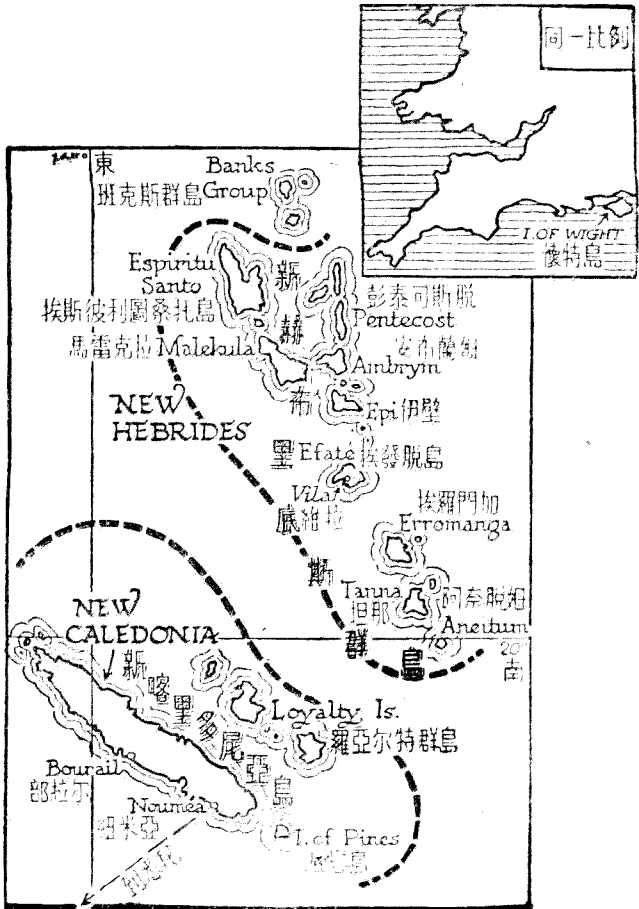


澳大利亞與太平洋 (八)

薩摩亞羣島

面積	{	新西蘭代管——九九三方哩。	}	共一、
		美領——七七方哩。		〇七〇
人口	{	新西蘭代管——五三、〇〇〇(內歐人	}	方哩。
		六二三)。		
		美領——八、八〇〇。		
史實	——一八七〇年間，英，美，德干涉該羣島。一八八九年，成立協定，保障其中立與獨立。一八九九年 英從德意退出，德併西部，美取東部。歐戰後，薩淮伊與烏卜盧由新西蘭代管。			
經濟	{	烏卜盧島上之主要城市為亞比亞。	}	
		巴哥巴哥為海軍軍站，並為澳大利亞北		
		美間航綫之不定期港埠。		
	均產可可肉與果類。			

第六十九圖



澳大利亞與太平洋 (九)

法領新喀里多尼亞

面積——八、五〇〇方哩（廣約二百五十哩）。

人口——五七、〇〇〇（內約半數爲土人）。

史實——一八五三年，爲法所併。一九〇〇年，用爲罪犯殖民地。

政治——爲法國在西太平洋之行政中心。

經濟——產可可肉，棉，咖啡。礦產甚重要，特別是鎳，鐵，磁鐵，銅，鈷等。

首都紐米亞，與澳大利亞間有經常輪運聯絡。

新赫布里底斯羣島

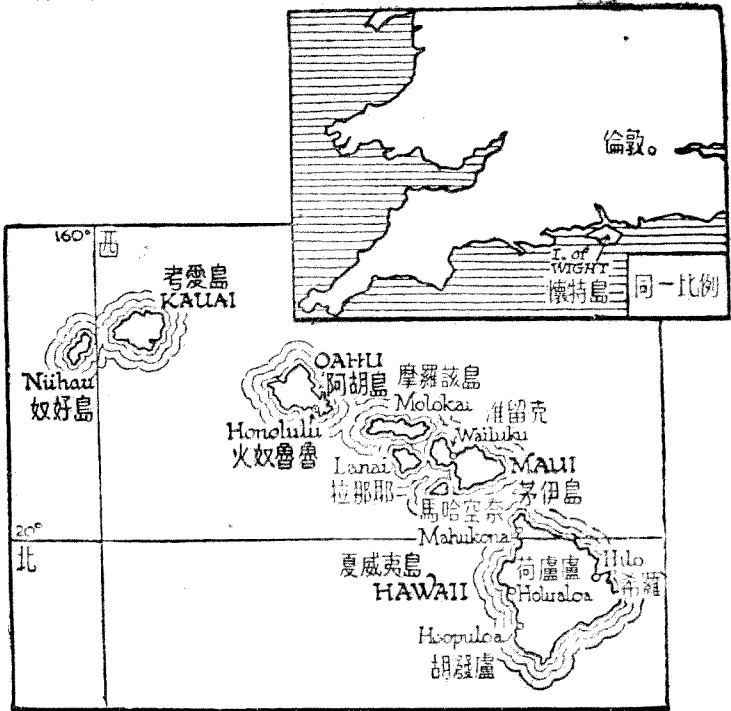
面積——最大之島埃斯彼利圖桑托一千五百方哩。

人口——土人共五萬，白人（英法）約一千。

主領——一九〇六年以來，英法共管。

經濟——埃發脫島上之維拉爲主要港埠。輸出可可肉，可可，棉。

第七十圖



澳大利亞與太平洋 (十)

美領夏威夷羣島

- 面積——共二十個島嶼，主要者爲：
 夏威夷——四、〇一五方哩。
 茅伊。
 阿胡（首都火奴魯魯所在）。
 考愛島。
- 人口——
 中國人——二萬七千。
 日本人——十四萬。
 葡萄牙人——二萬七千。
 菲列濱人——六萬三千。
 夏威夷基督徒——約五萬。
- 史實——一七七八年，庫克所發見。原爲獨立國。據官方記載，一八九八年，夏威夷人請求美國政府併入。
- 政治——
 有一夏威夷立法機關（參議院與衆議院）；夏威夷選民二萬一千人，美籍選民一萬二千五百人。
 夏威夷有代表一人，出席美國國會。
- 經濟——主產糖與波羅密。有鐵道一千餘哩。與美國間有定期輪運與航空。

列強殖民地索引

1. 本索引分中英文兩部，可以互索。
2. 數字旁有*符號者，係見於該圖之說明文字中者。
3. 中文索引，用王雲五氏四角號碼索引法編列。

I. 英文之部

甲 主領之部

	圖 次	頁 數
AMERICAN 美國		
Alaska	54	107
Aleutian Islands	54	107
Guam	61	121
Hawaii	61,70	121,139
Panama Canal Zone	57	113
Philippines.	42,48,61	83,95,121
Samoan Islands	61,68	121,135
West Indian Islands	58	115
BELGIAN 比利時		
Congo	15	29
BRITISH 英國		
Aden.	30—31	59—61
Andaman Islands	39	77
Australia	62—63	123—125
Bahrein Islands	32	63

Basutoland	16—18	31—35
Bechuanaland Protectorate	16—18	31—35
Borneo	47	93
Burma	39	77
Canada	50—53	99—105
Ceylon	37—38	73—75
Cyprus	1,5	1,9
Falkland Islands	59	117
Fiji Islands	67	139
Gambia	11	21
Gibraltar	1,2	1,3
Gold Coast	12	23
Guiana	60	119
Honduras	57	113
Hong Kong	42,48	83,95
India	33—36	65—71
Jamaica	57,58	113—115
Kenya	21	41
Koweit	32	63
Kuria Muria Islands	31	61
Labrador	55	109
Malaya	44,46	87,91
Malta	1,3	1,5
Mauritius	20	39
Newfoundland	55	109
New Guinea	66	131
New Hebrides	69	137
New Zealand	65	129
Nicobar Islands	39	77
Nigeria	12,13,14,23	23,25,27,45
Nyasaland	19	37
Pacific Islands	61	121

Palestine	5,29	9,57
Perim Island	30	59
Rhodesia, N. and S.	19	37
Samoa, Western	68	135
Seychelles	20	39
Sierra Leone	11	21
Sokotra	31	61
Somaliland	22,31	43,61
South Africa, Union of	16—18	31—35
South-West Africa	16	31
Sudan, Anglo-Egyptian.	10	19
Suez Canal Zone	5	9
Swaziland	16—18	31—35
Tanganyika	21	41
Tasmania	64	127
Transjordan	29	57
Trinidad	60	119
Uganda	21	41
West Indian Islands	58	115

DANISH 丹麥

Greenland	56	111
---------------------	----	-----

DUTCH 荷蘭

East Indies	45—47	89—93
Guiana	60	119
New Guinea	66	131
West Indian Islands	58	115

FRENCH 法國

Algeria	7,8	13,15
Cameroon	14	27

Dahomey	12	23
Equatorial Africa	14,24	27,47
Guiana	60	119
Guinea	11	21
Indo-China	43	85
Ivory Coast	12	23
Kwang-Chau-Wan	42	83
Madagascar	20	39
Mauritania	11	21
Morocco	8	15
New Caledonia	69	137
New Hebrides	69	137
Niger Colony	13	25
Pacific Islands	61	121
Pondichéry	35	69
Senegal	11	21
Somaliland	22,30	43,59
Sudan, French	11,13	21,25
Syria	29	57
Tunis	3,8	5,15
West Africa	24	47
West Indian Islands	58	115

EX-GERMAN (前德領) 25 49

ITALIAN 意大利

Abyssinia	6,10,22	11,19,43
Dodecanese Islands	4	7
Eritrea	22	43
Libya	3,9	5,17
Saseno Island	1	1
Somaliland	22	43

JAPANESE 日本

Dairen	40	79
Formosa	42	83
Korea	40	79
Manchukuo	41	81
Pacific Islands	61	121
Sakhalin Island	49	97

PORTUGUESE 葡萄牙

Angola	15	29
East Africa	19,20	37,39
Goa	35	69
Guinea	11	21
Macao	42	83
Timor	47	93

RUSSIAN 蘇聯

Sakhalin Island	49	97
---------------------------	----	----

SPANISH 西班牙

Fernando Po	12	23
Morocco	2,8,11	3,15,21
Rio de Oro	11	21
Rio Muni	14	27

乙 總索引

A

英 文 名	中 文 名	圖 次
Abeokuta	阿布庫他	12
Abidjan	阿別勤	12,13
Abyssinia	阿比西尼亞	6,7,10,21,22,30,31

Accra	阿克拉	12
Adam's Bridge	亞當橋	38
Addis Ababa	亞的斯亞比巴	10,22
Adelaide	亞得雷德	62,63
Aden	亞丁	22,30,31
Afghanistan	阿富汗	28
Agades	阿加台斯	13
Ahmedabad	亞麥達巴得	36
Akaba	亞喀巴	29
Akyab	阿恰布	39
Alaska Pen.	阿拉斯加半島	54
Albania	阿爾巴尼亞	1*
Alberta	阿爾柏塔	53
Albertville	阿爾培塔佛爾	15
Aldabra I.	阿爾達布拉島	20
Alegiers	阿爾及耳	7,8,24
Aleppo	亞勒伯	5,29
Aleutian Is.	阿留申羣島	54
Alexandretta	亞歷山大勒達	5,29
Algeciras	阿合西勒	2
Algeria	阿爾及利亞	2,8
Almeria	亞爾美里亞	2
Amazon	亞馬孫(河)	60
Ambrym	安布蘭姆	69
Amman	安曼	29
Amoa	阿摩亞	68
Amritsar	阿木利普爾	36
Anchorage	安可婁旗	54
Andaman Is.	安達曼羣島	39
Aneitum	阿奈脫姆	69
Angmagsalik	安格馬薩利克	56
Angola	安哥拉	15

Antananarivo	安坦安那里瓦	20
Articosti Is.	安剔格斯提島	55
Antioch	安提阿	29
Antsirabe	安特雪刺勃	20
Antsirana	安特雪雷那	20
Anuradhapura	阿努拉特赫潑拉	38
Apia	亞比亞	68
Arabia	阿拉伯	28,31,32
Arawan	阿拉混	13
Argentine	阿根廷	59
Aru Is.	阿盧羣島	66
Ashanti	阿香隄	12
Assab	阿薩布	30
Assam	阿薩密	34,39
Aswan	阿斯旺	10
Atbara	阿特巴拉	10
Athens	雅典	4
Auckland	奧克蘭	65
Aujila	奧給拉	9
Austral Is.	奧斯特拉爾羣島	61
Australia	澳大利亞	47,61,66

B

Bab el Mandeb Str.	巴布厄爾曼得峽	30
Baffin Bay	巴芬灣	56
Baffin Is.	巴芬島	56
Bahamas	巴哈馬斯	58
Bahrein	巴林(島)	32
Bali	巴厘	47
Baluchistan	俾路支	33
Bamako	巴馬科	13
Bandar Abbas	班達亞巴斯	32
Bandarawela	班達拉威拉	38

Banguio	班格了	14
Banjermasin	馬辰	47
Banka	邦加	46
Banks Group	班克斯羣島	69
Bantu	班都人	17*
Barbados	巴巴特(島)	58,60
Baroda	巴羅達	33
Basra	巴士拉	32
Bass Strait	巴斯海峽	64
Bassein	巴森	39
Bastar	巴斯塔	33
Basutoland	巴蘇陀蘭得	17,18
Batavia	巴達維亞	46
Bathurst	巴得斯特	11
Batticaloa	巴的加羅	38
Bauchi	菩舍	12
Bechuanaland	培楚阿那蘭	17
Bechuanaland, Brit.	英領培楚阿那蘭	16
Bechuanaland Protectorate	培楚阿那蘭保護地	17,18
Bedouin	裴多溫人	8*
Beira	貝拉	19,20
Beirut	貝魯特	5,29
Belize	百里斯	57
Belle Isle Strait	培來爾峽	55
Bengal	孟加拉	34
Benghazi	班加西	9
Benguela	奔給拉	15
Benin	培寧	12
Benkulen	蒙古露	46
Benue, R.	賓韋河	12,14
Berbera	貝比拉	22,31
Berbers	貝比人	8*

Bering Strait	白令海峽	54
Bhamo	八莫	39
Bhutan	不丹	33,34
Bihar	貝哈爾	34
Billiton	不里洞	46
Bingerville	班吉爾威爾	12
Bismarck Archipelago	俾斯麥羣島	66
Blair, Pt.	布雷爾港	39
Blanco, C.	布蘭科角	11
Blantyre	布蘭推利	19
Blenheim	布楞亨	65
Bloemfontein	布隆方丹	17
Blue Nile	藍尼羅河	10,22
Boer Republics	荷蘭人共和國	7
Bojador, C.	菩查多爾角	11
Bolivia	玻利維亞	59
Boma	波馬	14
Bombay	孟買	33,34,35,36
Boni	波那	8
Borneo	婆羅洲	46,47,48
Borneo, Brit. N.	英領北婆羅洲	47
Boston	波士頓	55
Bougie	部計	8
Bourail	部拉爾	69
Brazil	巴西	59,60
Brazzaville	布拉薩威爾	14,24
Brindisi	布林的西	3,9
Brisbane	比利斯本	62,63
Broken Hill	布羅墾赫爾	63
Brunei	文萊	47
Buea	彪挨	12
Bukama	部卡馬	15

Bulam	波羅馬	11
Bulawayo	部拉瓦約	17,19
Burma	緬甸	34
Burnie	柏內	64
Buru	布魯	47
Bushire	布什爾	32

C

Cadiz	加的斯	2
Cairo	開義羅	5
Calabar	卡拉巴	12
Calcutta	加爾各答	33,35,36,39
Cameroon	喀麥隆	12,14,24,25
Canada	坎拿大	54,55,56
Canada, Lower	下坎拿大	51
Canada, Upper	上坎拿大	51
Canray Is.	加那列島	11,13
Canberra, Federal Terr.	康盤拉聯邦領土	53
Cape	好望角	7,18
Cape Breton Is.	布里登角島	55
Cape Horn	好恩角	57*
Cape of Good Hope	好望角	16,17
Cape Town	開普頓	17,18
Cape York	約克角	66
Caribbean Sea	加勒比安海	57,58
Caroline Is.	加羅林島	61
Cartagena	喀他基那	2
Casablanca	卡薩布蘭卡	8
Cawnpore	孔坡	36
Cayenne	開雲	60
Cayman Is.	開曼島	57
Cebu	塞布	48
Celebes	西里伯	47

Central Provinces	中央省	34
Ceuta	休達	2,8
Ceylon	錫蘭	37
Chad	乍得	14
Chad, L.	乍得湖	12,14
Chandernagore	成得拉哥	35
Chile	智利	59
Chios	開奧斯 (島名)	4
Chittagong	吉大港	39
Christchurch	基督堂市	65
Colombo	科倫坡	38
Colombia	哥倫比亞	57,59
Colon	科倫	57
Columbia, Brit.	英領哥倫比亞	51,53
Comoro Is.	科摩羅羣島	20
Congo	剛果 (河)	7,14,15,24,25,26,27
Congo, Belgian	比領剛果	15,19
Congo, Mid.	中部剛果	14
Constantine	君士坦丁	8
Coolgardie	古爾加的	63
Coorg	庫耳	34
Copper Belt	銅礦地帶	19
Cordova (Spain)	哥爾多華 (西班牙)	2
Cordova (U. S. A.)	科爾多伐 (美)	54
Costa Rica	哥斯德黎加	57
Cotonou	科托拿	13
Crete	克利特	4
Cuba	古巴	57,58
Curacao	庫拉薩俄島	58
Cutch	卡赤	33
Cyclades	昔加拉第 (羣島)	4
Cyprus	塞普洛斯 (島名)	1,5

Cyrenaica	昔蘭尼加	9
D		
Dahomey	達荷美	12
Dakar	達喀爾	11*,13,24
Damao	達曼	33,35
Damascus	達馬斯卡斯	5,29
Dar es Salaam	達爾厄斯薩蘭	20,21
Dardanelles	達達納爾(海峽)	4
Darfur	達爾勿爾	10
Dauphin, Pt.	多芬港	20
Davis Strait	台維斯峽	56
Dawson	陶遜	54
Delhi	德里	33,34,36
Deraa	德拉	29
Dindings	丁丁格斯	44
Diu I.	第烏島	35
Dodecanese	多得坎尼(羣島)	4
Dominica	多密尼卡	60
Doumeirah I.	杜美拉島	30
Duala	杜阿拉	14
Dui	德威	49
Dunedin	都內丁	65
Durban	德班	17
Dutch Harbour	荷蘭港	54
E		
E. London	東倫敦	17
Ecuador	厄瓜多爾	59
Efate	挨發脫島	69
Egypt	埃及	5,6,7,10
El Oheid	尼爾荷畢特	10
Elizabeth, Pt.	依利薩伯港	17
Elizabethville	依利薩伯次肥爾	15,19

Elizavet, C.	依利薩佛脫角	49
Enos	愛諾斯	4
Entebbe	恩脫培	21
Epi	伊璧	69
Eritrea	以里特里亞	10,22,30
Erromanga	挨羅門加	69
Espiritu Santo	挨斯彼利圖桑托島	69
Euboea	優卑亞	4
Euphrates	幼發拉的河	29

F

Fairbanks	腓爾班克斯	54
Falkland Is.	福克蘭羣島	59
Famagusta	法馬古斯塔	5
Fashoda	法索達	10
Federated States	馬來聯邦	44
Fernando Po	斐南多(島名)	12
Fez	非斯	8
Fezzan	腓臧	9
Fiji	斐濟羣島	61,67
Flindus I.	夫林德茲島	64
Flores	佛羅理	47
Florida	佛羅里達	58
Fort Lamy	拉密堡	14
Fort Yukon	猶定堡	54
Francqui, Pt.	夫朗克港	15
Franklin	法蘭克林	64
Freetown	自由市	11

G

Gabun	加蓬	14
Galle	加里	38
Gama, Vasco da	加馬	19*
Gambia	岡比亞	11*

Ganges	恆河	33
Gatron	辯脫隆	9
Georgetown	佐治市	60
Ghadames	加達美斯	9
Ghat	加特	9
Gibraltar	直布羅陀	1,2
Gilbert Is.	吉爾伯特羣島	61
Goa	果阿	33,35
Godthaab	郭得哈白	56
Gold Coast	黃金海岸	12*
Gondar	公達爾	22
Gore	哥爾	22
Gozo	哥乍(島名)	3
Granada	格拉那達	2
Great Barrier I.	大巴利爾島	65
Greece	希臘	4
Greenland	格陵蘭	56
Grenada	格林內達	60
Guadalquivir	瓜達爾幾微(河名)	2
Guadeloupe	瓜他鹿(島)	58,60
Guam	關島	61
Guatemala	危地馬拉	57
Guinea	幾內亞	13
Guinea, French	法領幾內亞	11*
Guinea, Portuguese	葡領幾內亞	11*
Guiana, Brit.	英領圭亞那	59,60
Guiana, Dutch	荷領圭亞那	59,60
Guiana, French	法領圭亞那	59,60
Gujerat	谷玉拉	36*
Gulf of Mexico	墨西哥灣	57,58

H

Hadramaut	哈達拉毛	31
-----------	------	----

Haifa	海法	5,29
Haiti	海地	58
Hall Land	荷爾州	56
Halmahera	哈瑪希拉	47
Harar	哈拉爾	22
Hawaii	夏威夷羣島	61,70
Hayes Pen.	黑斯半島	56
Hilo	希羅	70
Hobart	哈巴特	64
Hofuf	和富	32
Hokitika	荷扣的喀	65
Holland	荷蘭	45
Holsteinburg	好斯敦堡	56
Holualoa	荷盧盧	70
Homs	荷姆斯	9,29
Honduras	洪都拉斯	57
Honduras, Brit.	英領洪都拉斯	57
Honolulu	火奴魯魯 (檀香山)	70
Hoopuloa	胡潑盧	70
Hudson Bay	哈得孫灣	51
Hudson Strait	哈得孫峽	56
Hunter Is.	罕特島	64
Hyderabad	海得拉巴	33

I

Iceland	冰島	56
Ifni	伊夫尼	8,11
Imbros	意不洛斯 (島名)	4
Indore	因多爾	33
Indus	印度 (河)	33
Invercargill	因弗卡歧爾	65
Iran	伊蘭	28,32
Iraq	伊拉克	28,29,32

Irawaddy	伊洛瓦底(河名)	39
Istanbul	斯坦布爾(君士坦丁)	4
Italy	意大利	9
Ivory Coast	象牙海岸	11,12,13

J

Jaffa	雅法	29
Jaffna	若佛那	38
Jamaica	牙買加	57,58
Java	爪哇	45,46,47
Jebeldruze	澤布爾特爾斯	29
Jerez	澤里斯	2
Jerusalem	耶路撒冷	29
Jibuti	吉布的	22,30,31
Johannesburg	約翰內斯堡	17
Johore	柔佛	44
Juba, R.	周巴河	22
Juneau	哲尼亞	54

K

Kabinda	喀奔達	15
Kabyles	開皮勒斯人	8*
Kalahari Desert	喀拉哈里沙漠	17
Kalymnos	卡雷諾斯(島名)	4
Kampala	卡姆拍拉	21
Kandavu	康達伏島	67
Kandy	堪的	38
Kano	卡諾	12
Karachi	喀刺蚩	36
Karikal	開利開爾	33,35
Karpathos	卡葩托斯(島名)	4
Kashmir	克什末爾	33
Kasos	喀沙斯(島名)	4
Katanga	卡坦加	15

Kathiawar	卡提阿瓦	33
Kauai	考愛島	70
Kedah	吉打	44
Kei Is.	開島	66
Kei R.	開河	18
Kelantan	吉令丹	44
Kennicott	肯尼科特	54
Kenya	怯尼亞	21,22
Ketchikan	開契康	54
Khartoum	喀士穆	10,22
Kimberley	慶伯利	17
King Christian IX Land	克利斯興九世地	56
King Fredrick VI Land	腓特烈六世地	56
King Is.	金島	64
Knigston	京敦	57
Kismayu	乞斯馬由	22
Kodiak I.	科達克島	54
Konakri	科內克里	11*,13
Kos	可斯(島名)	4
Kotaboto	科塔巴托	48
Kouroussa	科洛薩	13
Koweit	科威特	32
Kuching	古晉	47
Kuria Muria Is.	庫里亞摩里亞羣島	31
Kurunegala	庫倫內得拉	38

L

Labasa	拉巴薩	67
Labrador	拉布拉達	55,56
Labuan	拉部安	47
Ladrone Is.	拉德隆島	61
Lagos	拉哥斯	12,14
Lakemba	路肯白	67

Lampedusa I.	拉摩培杜薩島	3
Lanai	拉那耶	70
Laoag	拉瓦格	43
Larnaka	拉爾那卡	5
Latakia	拉塔基阿	29
Launceston	勞塞斯敦	64
Lebanon	勒巴嫩	29
Leeward Is.	利華德羣島	58
Lemnos	雷母諾斯(島名)	4
Leopoldville	利奧波得威爾	15
Leros	雷羅斯(島名)	4
Levuka	利浮卡	67
Liberia	利比里亞	7,11
Libreville	劉帛劉威爾	14
Libya	利比亞	14
Libyan Desert	利比亞沙漠	9
Limpopo	林坡坡(河)	16,17,18,19
Lindi	林第	21
Linga	林加	46
Lipari I.	利帕刺島	3
Livingstone	立溫斯敦	19
Loanda	羅安達	15
Loango	婁安勾	14
Loma-Loma	羅馬羅馬島	67
Lourenco Marques	洛林科馬貴斯	19
Loyalty Is.	羅亞爾特羣島	69
Lusaka	琉塞加	19
Luzon	呂宋	43

M

Maan	馬阿	29
Macassar	馬加撒	47
Macquarie Harbour	馬廓利港	64

Madagascar I.	麥達蓋斯卡島	20*
Madras	麻德拉斯	33,34,35,36
Madura	馬都拉	46
Mafeking	麥費京	17
Mafia I.	馬非阿島	20,21
Mahe	馬赫	35
Maho	馬洪	38
Mahukona	馬哈空奈	70
Madjunga	馬占加	20
Makalla	馬開拉	31
Malacca	馬六甲	44
Malacca, Strait of	馬六甲海峽	44
Malaga	瑪拉加	2
Malaya, British	英領馬來亞	46
Malekula	馬雷克拉	69
Malta	馬耳他	1,3,9
Manar	馬拿爾	38
Manila	馬尼拉	48
Mandalay	曼德勒	39
Manitoba	馬尼多巴	51,53
Maoris	毛立人	65*
Marauku	馬婁克	66
Marie, I.	馬利阿(島)	20
Marquesas	馬克沙羣島	61
Marrakesh	馬拉喀什	8
Marshall Is.	馬紹爾羣島	61
Martinique	馬提尼克	60
Massawa	馬薩阿	10,22
Matabele	馬塔培雷	19*
Matabeleland	馬塔培雷蘭德	17
Matara	馬塔拉	38
Matrah	馬特拉	32

Matuku	馬丟克島	67
Maui	茅伊島	70
Mauritania	毛里塔尼亞	11*, 13
Mauritius	毛里脫斯(島名)	20*
Medan	棉蘭	46
Melbourne	墨爾本(新金山)	62, 63, 64
Melilla	美利拉	2
Mergui	墨吉	39
Merowe	美羅伊	10
Messina	墨西拿	3
Mexico	墨西哥	57
Mindanao	棉蘭荖(民大諾)	48
Mindoro	滿多羅	48
Misurata	密休拉太	9
Moala	摩阿拉島	67
Mocha	麥加	30
Mogadishu	摩加的蘇	22
Mogador	摩加多爾	8
Molokai	摩羅該島	70
Moluccas	摩鹿加(羣島)	47
Mombasa	蒙巴薩	21
Mongalla	蒙加拉	10
Morocco	摩洛哥	7, 8
Mossamedes	摩薩米得斯	15
Mosul	麻色爾	29*
Moulmein	摩爾門	39
Mozambique	莫三鼻給	20
Mozambique Channel	莫三鼻給海峽	20
Mulatto	苗拉禿人	59*
Mullaitivu	馬勒汀佛	38
Murzuk	模爾蘇克	9
Muscat	馬斯卡特	32

Mussandam	馬生特姆	32
Mysore	賣索爾	33
Mytilene	米他鄰 (島名)	4
N		
Nagpur	那哥不爾	36
Nairobi	那羅畢	21
Napier	那比爾	65
Naples	那不勒斯	3,9
Natal	納塔爾	7,16,17,18
Natuna Is.	納士納羣島	46
Naviti Is.	那佛的島	67
Negombo	內共薄	38
Negros	尼格羅	48
Nelson	納爾孫	65
Nepal	尼伯爾	33,34
New Amsterdam	新阿姆斯特丹	60
New Britain	新不列顛島	66
New Brunswick	新不倫瑞克	51,53,55
New Caledonia	新喀里多尼亞	61,69
New Guinea	新幾內亞	47,61,66
New Hebrides	新赫布里底斯羣島	69
New Plymouth	新普利馬斯	65
New South Wales	新南威爾士	63
New Zealand	新西蘭	61,65
Newfoundland	紐芬蘭	55,56
Nias	尼士	46
Nicaragua	尼加拉瓜	57
Nicobar Is.	尼古巴羣島	39
Nicosia	尼可悉亞	5
Niger	尼日爾 (河)	7,12,13,14,26,27
Niger Colony	尼日爾殖民地	13
Niger Delta	尼日爾三角洲	12

Niger Prov.	尼日爾省	12
Nigeria	尼日利亞	12*, 13, 14
Nikolayevsk	尼科萊夫斯克	49
Nile	尼羅河	10, 25, 26
Nome	諾米	54
North Island	北島	65
N. Shan States	北禪部	39
N. W. Frontier	西北邊省	34
North-west Territories	西北區	53
Nouméa	紐米西	69
Nova Scotia	諾法斯科細亞	51, 53, 55
Nūhau	奴好島	70
Nusk	奈斯克	49
Nyasa, L.	尼亞薩湖	19, 21
Nyasaland	尼亞薩蘭	19

O

Oahu	阿胡島	70
Oman	阿曼	31, 32
Omdurman	恩圖曼	10
Ontario	安大略	53
Oran	阿蘭	8
Orange Free State	俄朗治自由邦	16, 17, 18
Orange R.	橘河	16, 17, 18
Orinoco	荷勒諾哥(河)	69
Orissa	奧里薩	33, 34
Ottawa	鄂大瓦	51

P

Padang	巴東	46
Pago Pago	巴哥巴哥	68
Palawan	巴拉望	48
Palembang	巴鄰旁	46
Palermo	巴勒摩	3, 9

Palestine	巴勒士登	5,29
Panama	巴拿馬	57
Panama Canal	巴拿馬運河	58
Panay	班艾	48
Pantelleria I.	班泰雷利亞島	3
Papua	巴布亞	66
Paraguay	巴拉圭	59
Paramaribo	巴拉馬利坡	60
Parantan	巴拉脫恩	38
Patiala	巴提阿拉	33
Patmos	巴特麼斯(島名)	4
Pemba	奔巴(島名)	21
Penang	檳榔嶼	44,46
Pentecost	彭泰可斯脫	69
Perim I.	丕林島	30,31
Perlis	潘立斯	44
Perth	伯斯	62,63
Peru	秘魯	59
Petra	彼特拉	29
Philippine Is.	菲律賓羣島	28,42,47,61
Pietermaritzburg	比特馬里資堡	17
Pines, Is. of	派恩島	69
Pondichery	本地治里	33,35
Pontianak	坤甸	47
Port Darwin	達爾文港	63
Port Moresby	摩勒斯巴港	66
Port of Spain	西班牙港	60
Pretoria	比勒陀利亞	17
Prince Edward Is.	愛德華太子島	53
Puerto Rico	波爾多黎各	58
Punjab	旁遮普	34
Puttalam	浦他雷姆	38

Q

Qatar	喀塔爾	32
Quebec	魁北克	51,53,55
Queen Charlotte I.	沙羅得后島	54
Queensland	昆士蘭	63
Quelimane	給里馬內	19,20

R

Rabat	拉巴特	8
Rajputana	喇其普他拿	33
Rand	朗特	17
Rangoon	仰光	39
Rarawai	拉拉威	67
Reykjavik	雷克雅未克	56
Rhodes	羅得斯	1,4,5
Rhodesia	羅得西亞	15
Rhodesia, N.	北羅得西亞	19
Rhodesia, S.	南羅得西亞	17,18
Rio de Oro	里俄特俄羅	11*,13
Roi Muni	莫尼河區	14
Riyadh	利亞得	32
Rome	羅馬	3
Rudolf, L.	盧多爾夫(湖)	21,22

S

Sahara	撒哈拉(沙漠)	9,11
Said (Port)	塞得(港)	5
St. Domingos	聖多明各	58
St. Johns	聖約翰斯	55
St. Lawrence Bay	聖羅凌士灣	55,56
St. Louis	聖路易	11
St. Lucia	聖琉喜阿	60
St. Vincent	聖文孫特島	60
Sakhalin	薩哈連(庫頁島)	49

Salisbury	索爾茲巴立	19
Salonika	薩羅尼加	4
Salvador	薩爾瓦多	57
Smar	三馬	48
Samoa	薩摩亞羣島	61,68
Samos	聖瑪斯(島名)	4
San Francisco	舊金山	61
Sarawak	沙撈越	47
Sardinia	撒地尼亞	9
Saseno	薩斯諾	1
Saskatchewan	薩斯卡徹汪	53
Savai'i	薩維伊島	68
Schouten	舒頓島	66
Scottsdale	斯可茲達耳	64
Segou	塞哥	13
Sekar	塞卡爾	66
Selangor	雪朗谷	44*
Senegal	塞內加爾	11*,13
Senegal	塞內加爾(河)	7,11
Sennar	森納爾	10,22
Serang	西蘭	47
Seville	塞維爾	2
Seward	西瓦得	54
Sfax	斯法克	8,9
Sholapur	紹拉浦	36
Sicily	西西里	3,8,9
Sierra Leone	塞拉勒窩內	11*
Singapore	新嘉坡	44,46
Singatoka	新加托卡	67
Sinhalese	星黑里人	38*
Sitka	西特加	54
Skagway	斯卡格韋	54

Smithton	斯密斯登	64
Smyrna	士麥拿	4
Sofala	索法拉	19
Sokoto	索科多	12
Sokotra	索哥德拉(島)	31
Solomon Is.	所羅門羣島	61
Somaliland, Brit.	英領索謀里蘭	22,31
Somaliland, French	法領索謀里蘭	23,30
Somaliland, Ital.	意領索謀里蘭	22,31
South Island	南島	65
S. Shan States	南禪部	39
Spain	西班牙	2,8
Spanish Morocco	摩洛哥(西領)	2
Stanleyville	史坦雷威爾	15
Stewart I.	斯條亞特島	65
Storm Bay	斯托姆灣	64
Suakin	蘇亞金	10,22
Sudan	蘇丹	10,12
Sudan, Anglo-Egyptian	英埃蘇丹	13,14,21,22
Sudan, French	法領蘇丹	13
Sudan, Pt.	蘇丹港	10,22
Suez Canal	蘇伊士運河	5
Sumatra	蘇門答臘	44,45,46
Sumba	松巴	47
Sumbawa	松巴哇	47
Surabaya	泗水	46
Suva	蘇發	67
Swaziland	斯威士蘭	17,18
Sydney	悉尼	62,63
Sydproven	西德潑洛文	56
Syria	敘利亞	5

T

·Tabora	他波羅	21
Tahiti	大赫的島	61
Tajura	塔求拉	30
Takoradi	塔可雷第	12
Tamatave	大馬達維	20
Tamils	太密爾人	38*
Tana, L.	塔納(湖)	10,22
Tanga	但加	21
Tanganyika	坦噶尼喀	19,20,21,25
Tanganyika, L.	坦噶尼喀湖	15,21
Tangier	丹吉爾	2,8
Tanna	坦那	69
Taranto	大蘭多	3
Tasmania	塔斯馬尼亞	64
Ta'u	宅烏島	68
Taveuni	塔維尼島	67
Tavua	塔弗	67
Tenerife	騰涅立夫(島名)	11
Tetuan	得土安	2
Tigris	底格里斯河	29
Timbuktu	丁布各都	13
Timor	帝汶	47
Timor Archipelago	小巽他羣島	47
Timorlaut Is.	知茂拉率羣島	47
Tlemcen	特樓孫	8
Tobago	托巴哥	60
Togoland	多可蘭	12,25
Torres Strait	托列斯峽	66
Tetoya	托托耶	67
Trans-Jordan	外約但	29
Transkei	特朗斯基	18
Travancore	特拉凡科爾	33

Transvaal	脫蘭斯瓦爾	16,17,18
Trengganu	丁家奴	44
Trincomalee	亭可馬里	38
Trinidad	特里尼答(島)	58,60
Tripoli	的黎波里	3,7,9,29
Tripolitania	的黎波里台尼亞	9
Tulear	圖利爾	20
Tunis	突尼斯	3,7,8,9
Turkey	土耳其	4,5,28,29
Tutuila	圖圖伊拉島	68

U

Ubangi R.	烏班基河	14,15
Ubangi-shari	烏邦基沙立	14
Uganda	烏干達	10,21
Ujiji	烏日日	21
U. S. S. R.	蘇維埃聯邦	41,49,54
United Provinces	合衆省	34
United States	美國	51,55
Upernivik	烏柏尼維克	56
Upolu	烏卜盧島	68
Uruguay	烏拉圭	59

V

Vaal R.	發爾河	16,17,18
Vancouver Is.	藩古哇島	51
Vanua Levu	芬奴亞島	67
Venezuela	委內瑞拉	59,60
Verde, C.	佛得角	11
Victoria	維多利亞	63,64
Victoria, L.	維多利亞(湖)	21
Victoria Fall	維多利亞瀑布	19
Vila	維拉	69
Villa Cisneros	維拉息斯尼羅斯	11

Virgin Is.	弗琴羣島	58
Visayas	維砂亞羣島	48
Viti Levu	維的島	67
Vizagapatam	微黎加帕坦	36
Vladivostok	海參威	41
Volta, R.	佛爾塔河	12

W

Wadi Halfa	瓦的哈爾法	10
Wailuku	淮留克	70
Wake Is.	瓦克島	61
Wanganui	汪辯牛	65
Wellesley, Prov.	威士利省	44
Wellington	威靈敦	65
White Nile	白尼羅河	10
Whitehall	淮脫荷	30*
Whitehorse	白馬	54
Windward Is.	溫得華羣島	58
Wrangel Is.	夫朗該爾島	54

Y

Yanaon	雅璫汪	33,35
Yap	雅浦島	61
Yemen	耶門	30,31
Yola	約雷	12,14
Yucatan	于加丹(半島)	57
Yukon	猶空	53
Yukon, R.	猶空河	54

Z

Zamboanga	三寶顏	48
Zambesi	三比西(河)	7,19,25,26,27
Zanzibar	桑給巴爾(島名)	7,20,21
Zeila	塞拉	30,31
Zululand	祖盧蘭得	17,18

II. 中文之部

0010	立		
36	溫斯敦	Livingstone	19
0012	疴		
44	勒諾蘇(河)	Orinoco	60
0020	亭		
10	可馬里	Trincomalee	38
0022	齊		
00	齊哈爾		41
0022	帝		
30	汶	Timor	47
0022	旁		
30	遮普	Punjab	34
0023	康		
27	盤拉聯邦領土	Canberra, Federal Terr.	63
34	達伏島	Kandavu	67
0024 ₂	底		
47	格里斯河	Tigris	29
0024 ₇	慶		
26	伯利	Kimberley	17
0024 ₇			

度

42 門 12

0025₂

摩

00 鹿加 (羣島)	Moluccao	47
10 爾門	Moulmein	39
37 洛哥	Morocco	7,8
37 洛哥 (西領)	Spanish Morocco	2
44 薩米得斯	Mossamedes	15
44 勒斯巴港	Port Moresby	66
46 加多爾	Mogador	8
46 加的蘇	Mogadishu	22
60 羅該島	Molokai	70
71 阿拉島	Moala	67

0025₆

庫

10 耳	Coorg	34
28 倫內辯拉	Kurunegala	38
50 拉薩俄島	Curaco	58
60 里西摩里亞羣島	Kuria Muria Is.	31

0028

廣

10 西	42
32 州	42,43,48
32 州灣	42,43,48
50 東	42

0029

麻

24 德拉斯	Madras	33,34,35,36
27 色爾	Mosul	29*

0033

意

琉			
30 塞加	Lusaka		19
1017			
雪			
37 朗谷	Selangor		44*
1020			
丁			
10 丁格新	Dingdings		44
30 家奴	Trengganu		44
40 布各都	Timbaktu		13
1021			
元			
22 山			40
36 泊			49
1023			
下			
47 坎拿大	Canada, Lower		51
1024			
夏			
53 威夷羣島	Hawaii		61,70
1040			
于			
46 加丹(半島)	Yucatan		57
1060 ₀			
西			
10 賈			43
10, 西里	Sicily		3,8,9
10 瓦得	Seward		54
11 北區	North-west Territories		53
11 北邊省	N. W. Frontier		34
11 班牙	Spain		2,8
11 班牙港	Port of Spain		60

24 特加	Sitka	54
24 德潑洛文	Sydproven	56
31 江		42
44 藏		28
44 蘭	Serang	47
60 里伯	Celebès	47
1060 ₀		
百		
50 囊奔(金塔城)		43
60 里斯	Belize	57
1060 ₉		
雷		
40 克雅未克	Reykjavik	56
60 羅斯(島名)	Leros	4
77 母諾斯(島名)	Lemnos	4
1062		
可		
42 斯(島名)	Kos	4
1062		
哥		
10 爾	Gore	22
10 爾多華(西班牙)	Cordova (Spain)	2
28 倫比亞	Colombia	57,59
42 斯德黎加	Costa Rica	57
80 乍(島名)	Gozo	3
1071		
瓦		
27 的哈爾法	Wadi Halfa	10
40 克島	Wake Is.	61
1090		
不		
60 里洞	Billiton	46

77 丹	Bhutan	33,34
1111		
北		
10 平		41
27 島	North Island	65
36 禪部	N. Shan States	49
38 海道(蝦夷島)		49
60 羅得西亞	Rhodesia, N.	19
1111₁		
非		
42 斯	Fez	8
1111₄		
班		
34 達亞巴斯	Bandar Abbas	32
34 達拉威拉	Bandarawela	38
40 吉爾威爾	Bingerville	12
40 克斯羣島	Banks Group	69
44 艾	Panay	48
46 加西	Benghazi	9
47 都人	Bantu	17*
47 榕丫	Banguio	14
50 泰雷利亞島	Pantelleria I.	3
1112		
瑪		
50 拉加	Malaga	2
1140		
斐		
30 濟羣島	Fiji	61,67
40 南多(島名)	Fernando Po	12
1173		
裴		
27 多溫人	Bedouin	8*

1224

發

10 爾河

Vaal R.

16,17,18

1241

孔

44 坡

Cawnpore

36

1313

琅

44 勃刺邦

Luang Prabang

43

1414

玻

22 利維亞

Bolivia

59

1610

聖

00 文孫特島

St. Vincent

60

10 琉喜阿

St. Lucia

60

11 瑪斯(島名)

Samos

4

27 多明各

St. Domingo

58

27 約翰斯

St. Johns

55

60 羅凌士灣

St. Lawrence Bay

55,56

67 路易

St. Louis

11

1710

孟

46 加拉

Bengal

34

60 買

Bombay

33,34,35,36

1712

耶

67 路撒冷

Jerusalem

29

77 門

Yemen

30,31

1750

羣

22 山

40

1752

那

10 哥不爾	Nagpur	36
10 不勒斯	Naples	3,9
21 比爾	Napier	05
25 佛的島	Naviti Is.	67
60 羅畢	Nairobi	21

1760

君

40 士坦丁	Constantine	8
--------	-------------	---

1790

柔

25 佛	Johore	44
------	--------	----

2023

依

22 利薩伯港	Elizabeth, Pt.	17
22 利薩佛脫角	Elizavet, C.	49
22 利薩伯次肥爾	Elizabethville	15,19

2024

愛

04 諾斯	Enos	4
24 德華太子島	Prince Edward Is.	53

2033

悉

77 尼	Sydney	62,63
------	--------	-------

2040₀

千

27 羣島		49
-------	--	----

2040₄

委

40 內瑞拉	Venezuela	59,60
--------	-----------	-------

2060

香		
34 港		42,48
2071		
毛		
00 立人	Maoris	65*
60 里脫斯(島名)	Mauritius	20*
60 里塔尼亞	Mauritania	11*,13
2091		
維		
19 砂亞羣島	Visayas	48
27 的島	Viti Levu	67
27 多利亞	Victoria	63,64
27 多利亞(湖)	Victoria, L.	21
27 多利亞瀑布	Victoria Fall	19
50 拉	Vila	69
50 拉息斯尼羅斯	Villa Cisneros	11
2110		
上		
38 海		40
47 坎拿大	Canada, Upper	51
2121 ₀		
仁		
22 川(濟物浦)		40
2121 ₇		
盧		
27 多爾夫(湖)	Rudolf, L.	21,22
2122		
肯		
77 尼科特	Kennicott	54
2123		
卡		
04 諾	Kano	12

10	雷諾斯(島名)	Kalymnos	4
40	赤	Cutch	33
44	薩托斯(島名)	Karpathos	4
44	薩布蘭卡	Casablanca	8
46	坦加	Katanga	15
47	姆拍拉	Kampala	21
50	拉巴	Calabar	12
56	提阿瓦	Kathiawar	33
2124			
	優		
26	卑亞	Euboea	4
2171			
	比		
22	利斯本	Brisbane	62,63
24	特馬里資堡	Pietermaritzburg	17
44	勒陀利亞	Pretoria	17
81	領剛果	Congo, Belgian	15,19
2196			
	緬		
27	甸	Burma	34
2221			
	彪		
53	挨	Buea	12
2245			
	幾		
40	內亞	Guinea	13
2255			
	特		
78	脫隆	Gatron	9
2290			
	利		
10	亞得	Riyadh	32

21 比里亞	Liberia	7,11
21 比亞	Libya	14
21 比亞沙漠	Libyan Desert	9
27 奧波得威爾	Leopoldville	15
32 浮卡	Levuka	67
44 華德羣島	Leeward Is.	58
46 帕刺島	Lipari I.	3
2320		
外		
27 約但	Trans-Jordan	29
2325		
俄		
37 朗治自由邦	Orange Free State	16,17,18
2360		
台		
20 維斯峽	Davis Strait	56
30 灣		42,48
40 南		42
50 中		42
2390		
秘		
27 魯	Peru	59
2421₀		
魁		
11 北克	Quebec	51,53,55
2421₁		
佐		
33 洽市	Georgetown	60
2421₂		
他		
34 波羅	Tabora	21
2423		

德		
11 班	Durban	17
50 拉	Deraa	29
53 威	Dui	49
60 里	Delhi	33,34,36
2424		
彼		
24 特拉	Petra	29
2429		
休		
40 達	Ceuta	2,8
2454		
特		
37 朗斯基	Transkei	18
45 樓孫	Tlemcen	8
50 拉凡科爾	Travancore	33
60 里尼答(島)	Trinidad	58,60
2472		
幼		
12 發拉的河	Euphrates	29
2490		
科		
00 摩羅羣島	Comoro Is.	20
10 爾多伐(美)	Cordova (U. S. A.)	54
28 倫	Colon	57
28 倫坡	Colombo	38
34 達克島	Kodiak I.	54
37 洛薩	Kouroussa	13
40 內克里	Konakri	11*, 13
44 塔巴托	Kotaboto	48
52 托拿	Cotonou	13
53 威特	Koweit	32

2492

納

10 爾孫	Nelson	65
40 土納羣島	Natuna Is.	46
44 塔爾	Natal	7,16,17,18

2522

佛

10 爾塔河	Volta, R.	12
26 得角	Verde, C.	11
60 羅理	Flores	47
60 羅里達	Florida	58

2600

自

50 由市	Freetown	11
-------	----------	----

2600

白

71 馬	Whitehorse	54
77 尼羅河	White Nile	10
80 白海峽	Bering Strait	54

2620

伯

42 斯	Perth	62,63
------	-------	-------

2621

但

46 加	Tanga	21
------	-------	----

2624₀

俾

43 斯麥羣島	Bismarek Archipelago	66
67 路支	Baluchistan	33

2624₁

得

40 土安	Tetuan	2
-------	--------	---

2690

和

30 富

Hofuf

32

2720

多

10 可蘭

Togoland

12,25

26 得坎尼(羣島)

Dodecanese

4

30 密尼卡

Dominica

60

44 芬港

Dauphin, Pt.

20

2721

危

44 地馬拉

Guatemala

57

2722

仰

90 光

Rangoon

39

2723

象

71 牙海岸

Ivory Coast

11,12,13

2725

伊

37 洛瓦底(河名)

Irawaddy

39

44 期(波斯)

Iran

28,32

50 夫尼

Ifni

8,11

50 拉克

Iraq

28,29,32

70 璧

Epi

69

2732

烏

10 干達

Uganda

10,21

11 班基河

Ubangi R.

14,15

23 卜盧島

Upolu

68

46 柏尼維克

Upernivik

56

50 拉圭

Uruguay

59

57 邦基沙立	Ubangi-shari	14
60 日日	Ujiji	21
2743		
奧		
28 給拉	Aujila	9
40 克蘭	Auckland	65
42 斯特爾羣島	Austral Is.	61
60 里薩	Orissa	33,34
2762		
的		
27 黎波里	Tripoli	3,7,9,29
27 黎波里台尼亞	Tripolitania	9
2791		
紐		
44 芬蘭	Newfoundland	55,56
90 米亞	Noumea	69
2792		
約		
10 雷	Yola	12,14
40 克角	Cape York	66
48 翰內斯堡	Johannesburg	17
2796		
紹		
50 拉浦	Sholapur	36
2824		
微		
52 蘇加帕坦	Vizagapatam	36
2870		
以		
60 里特里亞	Eritrea	60
2896		
給		

60 里馬內	Quelimane	19,20
3010		
塞		
10 哥	Segou	13
20 維爾	Seville	2
21 卡爾	Sekar	66
26 得(港)	Said (Port)	5
40 布	Cebu	48
40 內加爾	Senegal	11*, 13
40 內加爾(河)	Senegal	7, 11
50 拉	Zeila	30, 31
50 拉勒窩內	Sierra Leone	11*
80 普洛斯(島名)	Cyprus	1, 5
3011		
淮		
77 留克	Wailuku	70
78 脫荷	Whitehall	30*
3040		
安		
10 哥拉	Angola	15
10 可婁旗	Anchorage	54
24 特雪雷那	Antsirana	20
24 特雪刺勃	Antsirabe	20
34 達曼羣島	Andaman Is.	39
40 南		43
40 大略	Ontario	53
40 布蘭姆	Ambrym	69
46 坦安那里瓦	Antananarivo	20
47 格馬薩利克	Angmagsalik	56
56 提阿	Antioch	29
60 曼	Amman	29
62 副格斯提島	Anticosti Is.	55

3043			
	突		
	77 尼斯	Tunis	3,7,8,9
3071			
	宅		
	27 烏島	Ta'u	68
3077			
	密		
	24 休拉太	Misurata	9
3080			
	賓		
	40 韋河	Banue, R.	12,14
3090			
	察		
	68 哈爾		41
3090			
	宗		
	80 谷海峽		49
3111			
	汪		
	22 癩牛	Wanganui	65
3112			
	河		
	40 內		43
3126			
	福		
	15 建		42
	32 州		42
	40 克蘭羣島	Falkland Is.	59
	77 岡		40
3212			
	澎		

37 湖島		42
3213 ₀		
冰		
21 島	Iceland	56
3213 ₂		
派		
60 恩島	Pines, Is. of	69
3216		
潘		
00 立斯	Perlis	44
3217		
汕		
11 頭		42
3312		
浦		
24 他雷姆	Puttalam	38
3316		
藩		
76 陽		40,41
3318		
濱		
31 江		41
3410		
對		
71 馬海峽		40
3412		
滿		
27 多羅	Mindoro	48
3413 ₁		
法		
40 索達	Fashoda	10
44 蘭克林	Franklin	64

71 馬古斯塔	Famagusta	5
81 領蘇丹	Sudan, French	13
81 領畿內亞	Guinea, French	11
81 領圭亞那	Guiana, French	59,60
81 領索謀里蘭	Somaliland, French	22,30
3413₄		
漢		
43 城		40,41
3414		
波		
10 爾多黎各	Puerto Rico	58
17 那	Boni	8
40 士頓	Boston	55
60 羅馬	Bulam	11
71 馬	Boma	14
3418		
洪		
47 都拉斯	Honduras	57
3430		
達		
10 爾文港	Port Darwin	63
10 爾勿爾	Darfur	10
10 爾厄斯薩蘭	Dar es Salaam	20,21
34 達納爾(海峽)	Dardanelles	4
44 荷美	Dahomey	12
60 曼	Damao	33,35
63 喀爾	Dakar	11*,13,24
71 馬斯卡斯	Damascus	5,29
3440		
婆		
60 羅洲	Borneo	46,47,48
3610		

泗			
12 水	Surabaya		46
3611			
溫			
26 得華羣島	Windward Is.		58
3614			
澤			
40 布爾特爾斯	Jebeldruze		29
60 里斯	Jerez		2
3630			
暹			
60 羅			28,43,44
3713			
澳			
40 大利亞	Australia		47,61,66
77 門			42
3716 ₄			
洛			
44 林科馬貴斯	Lourenco Marques		19
3716 ₇			
湄			
80 公河			43
3721			
祖			
21 盧蘭得	Zululand		17,18
3740			
罕			
24 特島	Hunter Is.		64
3772			
朗			
24 特	Rand		17
3815			

海		
23 參威	Vladivostok	41
26 得拉巴	Hyderabad	33
34 法	Haifa	5,29
40 南島		42,43
44 地	Haiti	58
50 拉爾		41
3912		
沙		
59 撈越	Sarawak	47
60 羅得后島	Queen Charlotte I.	54
3918		
淡		
12 水		42
4001		
九		
01 龍		42
4003		
大		
35 連		3
36 泊		49
44 蘭多	Taranto	3
44 赫的島	Tahiti	61
71 馬達維	Tamatave	20
77 巴利爾島	Great Barrier I.	65
4003		
太		
30 密爾人	Tamils	38*
4010 ₀		
土		
10 耳其	Turkey	4,5,28,29
4010		

士			
40 麥拿	Smyrna		4
4010 ₆			
直			
40 布羅陀	Gibraltar		1,2
4016			
培			
30 甯	Benin		12
40 來爾峽	Belle Isle Strait		55
44 楚阿那蘭	Bechuanaland		17
44 楚阿那蘭保護地	Bechuanaland Protectorate		17,18
4020			
麥			
34 達蓋斯卡島	Madagascar I.		20*
46 加	Mocha		30
55 費京	Mafeking		17
4021			
克			
22 利特	Crete		4
22 利斯奧九世地	King Christian IX Land		56
24 什米爾	Kashmir		33
4022			
內			
44 尼薄	Negombo		38
4022			
布			
10 雷爾港	Blair, Pt.		39
24 什爾	Bushire		32
27 魯	Buru		47
44 林的西	Brindisi		3,9
44 蘭科角	Blanco, C.		11
44 蘭推利	Blantyre		19

46 楞亨	Blenheim	65
50 拉薩威爾	Brazzaville	14,24
60 里登角島	Cape Breton Is.	55
60 羅堡赫爾	Broken Hill	63
77 隆方丹	Bloemfontein	17
4022		
希		
60 羅	Hilo	70
72 臘	Greece	4
4022		
南		
27 島	South Island	65
36 禪部	S. Shan States	39
60 羅得西亞	Rhodesia, S.	17,18
4044		
奔		
28 給拉	Benguela	15
77 巴(島名)	Pemba	21
4060 ₀		
古		
10 晉	Kuching	47
10 爾加的	Coolgardie	63
77 巴	Cuba	57,58
4060 ₁		
吉		
10 爾柏特羣島	Gilbert Is.	61
40 大港	Chittagong	39
40 布的	Jibuti	22,30,31
44 林		40
51 打	Kedah	44
80 令丹	Kelantan	44
4080		

賣			
40 索爾	Mysore		33
4090 ₀			
木			
33 浦			40
4090 ₁			
奈			
42 斯克	Nisk		49
4090 ₃			
索			
10 哥德拉(島)	Sokotra		
10 爾茲巴立	Salisbury		19
24 科多	Sokoto		12
34 法拉	Sofala		19
4099			
森			
24 納爾	Sennar		10,22
4212			
彭			
50 泰可斯脫	Pentecost		69
4282			
斯			
10 可茲達耳	Scottsdale		64
21 卡格韋	Skagway		54
27 條亞特島	Stewart I.		65
30 密斯登	Smithton		64
34 法克	Sfax		8,9
46 坦布爾(君士坦丁)	Istanbul		4
52 托姆灣	Storm Bay		64
53 威士蘭	Swaziland		17,18
4313			
埃			

17 及	Egypt	5,6,7,10
4398		
檳		
47 檳嶼	Penang	44,46
4410 ₄		
基		
27 督堂市	Christchurch	65
4410 ₇		
藍		
77 尼羅河	Blue Nile	10,22
4411		
菲		
25 律賓羣島	Philippine Is.	28,42,47,61
4411		
堪		
27 的	Kandy	38
4416 ₁		
塔		
10 可雷第	Takoradi	12
20 維尼島	Taveuni	67
24 納(湖)	Tana, I.	10,22
42 斯馬尼亞	Tasmania	64
43 求拉	Tajura	30
55 弗	Tavua	67
4416 ₉		
藩		
40 古哇島	Vancouver I.	51
4420		
考		
20 愛島	Kauai	70
4421		
薩		

00 摩亞羣島	Samoa	61,68
10 爾瓦多	Salvador	57
20 維伊島	Savai'i	68
42 斯諾	Saseno	1
42 斯卡徹汪	Saskatchewan	53
60 羅尼加	Salonika	4
68 哈連(庫頁島)	Sakhalin	49
4422 ₁		
荷		
10 爾州	Hall Land	56
21 盧盧	Holualoa	70
44 蘭	Holland	45
44 蘭港	Dutch Harbour	54
44 蘭人共和國	Boer Republics	7
47 姆斯	Homs	9,29
56 扣的喀	Hokitika	65
81 領圭亞那	Guiana, Dutch	59,60
4422 ₂		
茅		
27 伊島	Maui	70
4422 ₇		
芬		
47 奴亞島	Vanua Levu	67
4422 ₇		
葡		
81 領幾內亞	Guinea, Portuguese	11*
4423		
蒙		
40 古		28
40 古露	Benkulen	46
46 加拉	Mongalla	10
77 巴薩	Mombasa	21

4424	蔚		
	22 山		40
4433	熱		
	31 河		41
4439	蘇		
	10 亞金	Suakin	10,22
	12 登	Suva	67
	20 維埃聯邦	U. S. S. R.	41,49,54
	27 伊士運河	Suez Canal	5
	77 丹	Sudan	10,12
	77 丹港	Sudan, Pt.	10,22
	77 門答臘	Sumatra	44,45,46
4443	莫		
	10 三鼻給	Mozambique	20
	10 三鼻給海峽	Mozambique Channel	20
	77 尼河區	Rio Muni	14
4452	勒		
	77 巴嫩	Lebanon	29
4453	英		
	43 埃蘇丹	Sudan, Anglo-Egyptian	13,14,21,22
	81 領圭亞那	Guiana, Brit.	59,60
	81 領馬來亞	Malaya, British	46
	81 領洪都拉斯	Honduras, Brit.	57
	81 領哥倫比亞	Columbia, Brit.	51,53
	81 領北婆羅洲	Borneo, Brit. N.	47
	81 領索謀里蘭	Somaliland, Brit.	22,31

81 領培楚阿那蘭	Bechuanaland, Brit.	16
4460		
昔		
44 蘭尼加	Cyrenica	9
46 加拉第(羣島)	Cyclades	4
4460 ₁		
菩		
40 查多爾角	Bojador, C.	11
80 舍	Bauchi	12
4460 ₄		
若		
25 佛那	Jaffna	38
4460 ₅		
苗		
50 拉禿人	Mulatto	59*
4471		
老		
57 繩		43
4477		
舊		
80 金山	San Francisco	61
4480		
黃		
80 金海岸	Gold Coast	12*
4490		
茶		
09 鱗		43
4491		
杜		
71 阿拉	Duala	14
80 美拉島	Doumeirah I.	30
4493		

模		
10 爾蘇克	Murzuk	9
4499		
林		
44 坡坡(河)	Limpopo	16,17,18,19
46 加	Linga	46
88 第	Lindi	21
4510		
坤		
27 甸	Pontianak	47
4600		
加		
10 爾各答	Calcutta	33,35,36,39
17 那列島	Canary Is.	11,13
24 特	Ghat	9
27 的斯	Cadiz	2
34 達美斯	Ghadames	9
44 勒比安海	Caribbean Sea	57,58
60 里	Galle	38
60 羅林島	Caroline Is.	61
17 馬	Gama, Vasco da	19*
88 蓬	Gabun	14
4611		
坦		
17 那	Tanna	69
64 噶尼喀	Tanganyika	19,20,21,25
64 噶尼喀湖	Tanganyika, L.	15,21
4690		
柏		
40 內	Burnie	64
4692		
棉		

44 蘭	Medan	46
44 蘭老 (民大諾)	Mindanao	48
4718		
坎		
80 拿大	Canada	54,55,56
4742		
朝		
28 鮮		40,41
4744 ₀		
奴		
47 好島	Nukau	70
4744 ₇		
好		
07 望角	Cape	7,18
07 望角	Cape of Good Hope	16,17
42 斯敦堡	Holsteinburg	56
60 恩角	Cape Horn	57*
4762 ₀		
胡		
32 潑盧	Hoopuloa	70
4762 ₇		
都		
40 內丁	Dunedin	65
4792		
橘		
31 河	Orange R.	16,17,18
4796		
格		
44 林內達	Grenada	60
50 拉那達	Granada	2
74 陵蘭	Greenland	56
4826		

猶			
30 空	Yukon		53
30 空堡	Fort Yukon		54
30 空河	Yukon, R.		54
4893			
松			
41 花江			41
77 巴	Sumba		47
77 巴哇	Sumbawa		47
5000			
中			
07 部剛果	Congo, Mid.		14
50 央省	Central Provinces		34
60 國			23
5000			
史			
46 坦雷威爾	Stanleyville		15
5001			
拉			
00 摩培杜薩島	Lampedusa I.		3
07 部安	Labuan		47
10 哥斯	Lagos		12,14
10 瓦格	Laoag		48
10 爾耶卡	Larnaka		5
17 那耶	Lanai		70
24 德隆島	Ladrone Is.		61
30 密堡	Fort Lamy		14
40 布拉達	Labrador		55,56
44 塔基阿	Latakia		29
50 拉威	Rarawai		67
77 巴薩	Labasa		67
77 巴特	Rabat		

5003

夫

37 朗克港	Francqui, Pt.	15
37 朗該爾島	Wrangel Is.	54
44 林德茲島	Flindus I.	64

5022

青

27 島		40
------	--	----

5023

本

44 地治理	Pondichery	33,35
--------	------------	-------

5040

婁

30 安勾	Loango	14
-------	--------	----

5090

東

00 京(安南)		43
28 倫敦	E. London	17

5090

東

43 埔寨(高綿)		43
-----------	--	----

5201

托

12 列斯峽	Torres Strait	66
52 托耶	Totoya	67
77 巴哥	Tobago	60

5260

哲

77 尼亞	Juneau	54
-------	--------	----

5303

扶

12 發脫島	Efaté	69
--------	-------	----

42 斯彼利圖桑托島	Espiritu Santo	69
60 羅門加	Erromanga	69
5320		
成		
26 得拉哥	Chandernagore	35
5320		
威		
10 靈敦	Wellington	65
40 士利省	Wellesley, Prov.	44
5502		
弗		
11 考羣島	Virgin Is.	58
5702		
邦		
46 加	Banka	46
5804		
撒		
44 地尼亞	Sardinia	9
68 哈拉(沙漠)	Sahara	9,11
6010		
日		
50 本		28,40,41,49,61
6010		
里		
23 俄特俄羅	Rio de Oro	11*,13
6010		
星		
60 黑里人	Sinhalese	38*
6010		
墨		
10 西拿	Messina	3
10 西哥	Mexico	57

10 西哥灣	Gulf of Mexico	57,58
10 爾本(新金山)	Melbourne	62,63,64
40 吉	Mergui	39
6033		
恩		
60 圖曼	Omdurman	10
78 脫培	Entebbe	21
6033		
黑		
01 龍江		41,49
62 斯半島	Hayes Pen.	56
6040		
曼		
24 德勒	Mandalay	39
6043		
因		
27 多爾	Indore	33
55 弗卡歧爾	Invercargill	65
6060₀		
呂		
30 宋	Luzon	48
6060₄		
圖		
22 利爾	Tuléar	20
60 圖伊拉島	Tutuila	68
6071		
昆		
40 士蘭	Queensland	63
6080		
貝		
21 比拉	Berbera	22,31
21 比人	Berbers	8*

27 魯特	Beirut	5,29
50 拉	Beira	19,20
68 哈爾	Bihar	34
6090		
果		
71 阿	Goa	33,35
6091		
羅		
10 亞爾特羣島	Loyalty Is.	69
26 得斯	Rhodes	1,4,5
26 得西亞	Rhodesia	15
30 安達	Loanda	15
71 馬	Rome	3
71 馬羅馬島	Loma-Loma	67
6200		
喇		
44 其普他拿	Rajputana	33
6306		
喀		
24 他基那	Cartagena	2
39 沙斯(島名)	Kasos	4
40 土穆	Khartoum	10,22
40 奔達	Kabinda	15
40 麥隆	Cameroon	12,14,24,25
44 塔爾	Qatar	32
50 拉哈里沙漠	Kalahari Desert	17
52 刺蠻	Karachi	36
6716		
路		
21 肯白	Lakemba	67
6722		
鄂		

40 大瓦	Ottawa	51
6806		
哈		
11 瑪希拉	Halmahera	47
26 得孫灣	Hudson Bay	51
26 得孫峽	Hudson Strait	56
34 達拉毛	Hadramaut	31
50 拉爾	Harar	22
77 巴特	Hobart	64
7021		
雅		
12 瓊汪	Yanaon	33,35
33 浦島	Yap	61
34 法	Jaffa	29
55 典	Athens	4
7121		
腓		
10 爾班克斯	Fairbanks	54
23 威	Fezzan	9
24 特烈六世地	King Fredrick VI Land	56
7121		
厄		
20 瓜多爾	Ecuador	59
7122		
阿		
00 摩亞	Amoa	68
10 爾柏塔	Alberta	53
10 爾及耳	Alegiers	7,8,24
10 爾及利亞	Algeria	2,8
10 爾巴尼亞	Albania	1*
10 爾培塔佛爾	Albertville	15
10 爾達布拉島	Aldabra I.	20

20 香隴	Ashanti	12
21 盧羣島	Aru Is.	66
21 比西尼亞	Abyssinia	6,7,10,21,22,30,31
24 特巴拉	Atbara	10
30 富汗	Afghanistan	28
40 克拉	Accra	12
40 布車他	Abeokuta	12
40 奈脫姆	Aneitum	69
40 木利普爾	Amritsar	36
42 斯旺	Aswan	10
44 蘭	Oran	8
44 薩布	Assab	30
44 薩密	Assam	34,39
46 加台斯	Agades	13
47 胡島	Oahu	70
47 根廷	Argentine	59
47 努拉特赫濱拉	Anuradhapura	38
50 拉伯	Arabia	28,31,32
50 拉混	Arawan	13
50 拉斯加半島	Alaska Pen.	54
60 曼	Oman	31,32
62 別勒	Abidjan	12,13
77 留申羣島	Aleutian Is.	54
80 合西勒	Algeciras	2
98 恰布	Akyab	39
7124		
牙		
60 賈加	Jamaica	57,58
7132		
馬		
00 六甲	Malacca	44
00 六甲海峽	Malacca, Strait of	44

00 鄭利港	Macquarie Harbour	64
10 耳他	Malta	1,3,9
10 雷克拉	Malekula	69
11 非阿島	Mafia I.	20,21
20 丟克島	Matuku	67
21 占加	Majunga	20
22 山		40
22 利阿(島)	Marie, I.	20
24 特拉	Matrah	32
25 生特姆	Mussandam	32
27 紹爾羣島	Marshall Is.	61
34 洪	Maho	38
40 來聯邦	Federated States	44
40 克沙羣島	Marquesas	61
42 斯卡特	Muscat	32
44 赫	Mahé	35
44 薩阿	Massawa	10,22
44 塔拉	Matara	38
44 勒汀佛	Mullaittivu	38
44 塔培雷	Matabele	19*
44 塔培雷蘭德	Matabeleland	17
46 加撒	Macassar	47
47 都拉	Madura	46
50 婁克	Marauku	66
50 拉喀許	Marrakesh	8
56 提尼克	Martinique	60
68 哈空奈	Mahukona	70
71 阿	Maan	29
71 辰	Banjermas'n	47
77 開拉	Makalla	31
77 尼拉	Manila	48
77 尼多巴	Manitoba	51,53

80 拿爾	Manar	38
7173		
長		
24 崎		40,41
50 脊		40,41
7210		
劉		
26 帛劉威爾	Libreville	14
7220		
剛		
60 果(河)	Congo	7,14,15,24,25,26,27
7222		
所		
60 羅門羣島	Solomon Is.	61
7223		
瓜		
24 他鹿(島)	Guadeloupe	58,60
34 達爾幾微(河名)	Guadalquivir	2
7223		
爪		
64 哇	Java	45,46,47,
7721		
尼		
10 可悉亞	Nicosia	5
10 亞薩蘭	Nyasaland	19
10 亞薩湖	Nyasa, L.	19,21
10 爾疇畢特	El Obeid	10
24 科萊夫斯克	Nikolayevsk	49
36 伯爾	Nepal	33,34
40 士	Nias	46
40 古巴羣島	Nicobar Is.	39
46 加拉瓜	Nicaragua	57

47 格羅	Negros	48
60 羅河	Nile	10,25,26
60 日利亞	Nigeria	12*,13,14
60 日爾(河)	Niger	7,12,13,14,26,27
60 日爾省	Niger Prov.	12
60 日爾三角洲	Niger Delta	12
60 日爾殖民地	Niger Colony	13
7722		
岡		
21 比亞	Gambia	11*
7722		
陶		
32 遜	Dawson	54
7722		
周		
77 巴河	Juba, R.	22
7744		
丹		
40 吉爾	Tangier	2,8
7744		
開		
10 雲	Cayenne	60
22 利開爾	Karikal	33,35
27 島	Kei Is.	66
27 奧斯(島名)	Chios	4
31 河	Kei R.	18
40 皮勒斯人	Kabyles	8*
57 契康	Ketchikan	54
60 曼島	Cayman Is.	57
80 義羅	Cairo	5
80 奧頓	Cape Town	17,18
7771		

巴

10 西	Brazil	59,68
10 哥巴哥	Pago Pago	68
24 特麼斯(島名)	Patmos	4
26 得斯特	Bathurst	11
27 的加羅	Batticaloa	38
34 達維亞	Batavia	46
40 森	Bassein	39
40 士拉	Basra	32
40 布亞	Papua	66
40 布厄爾曼得峽	Bab el Mandeb Str.	30
42 斯塔	Bastar	33
42 斯海峽	Bass Strait	64
44 林(島)	Bahrein	32
44 芬島	Baffin Is.	56
44 芬灣	Baffin Bay	56
44 勒摩	Palermo	3,9
44 薩克		43
44 勒士登	Palestine	5,29
44 蘇陀蘭得	Basutoland	17,18
50 東	Padang	46
50 拉圭	Paraguay	49
50 拉望	Palawan	48
50 拉脫恩	Parantan	38
50 拉馬利坡	Paramaribo	60
56 提阿拉	Patiala	33
60 里	Bali	47
60 羅達	Baroda	33
68 哈馬斯	Bahamas	58
71 馬科	Bamako	13
77 巴特(島)	Barbados	58,60
80 拿馬	Panama	57

80 拿馬運河	Panama Canal	58
97 鄰旁	Palembang	46
7772		
印		
00 度(河)	Indus	33
7777		
關		
27 島	Guam	61
7790		
桑		
28 給巴爾(島名)	Zanzibar	7,20,21
7821		
脫		
44 蘭斯瓦爾	Transvaal	16,17,18
7922		
騰		
37 涅立夫(島名)	Tenerife	11
8000		
八		
44 莫	Bhamo	39
8010		
釜		
22 山		40
8010		
金		
27 島	King Is.	64
8021		
乍		
26 得	Chad	14
26 得湖	Chad, L.	12,14
8043		
美		

22 利拉	Melilla	2
60 國	United States	51,55
60 羅伊	Merowe	10
8055		
義		
30 安		43
8060		
合		
26 衆省	United Provinces	34
8060g		
谷		
10 玉拉	Gujerat	36*
8071		
乞		
42 斯馬由	Kismayu	22
8073		
公		
34 達爾	Gondar	22
8612		
錫		
44 蘭	Ceylon	37
8640		
知		
44 茂拉聿羣島	Timorlaut Is.	47
8660		
智		
22 利	Chile	59
8712		
銅		
10 礦地帶	Copper Belt	19
8762		
舒		

51 頓島	Schouten	66
8822		
第		
27 烏島	Diu I.	35
8894		
敘		
22 利亞	Syria	5
9000		
小		
77 巽他羣島	Timor Archipelago	47
9080		
火		
47 奴魯魯 (檀香山)	Honolulu	70
9090		
米		
24 他鄰 (島名)	Mytilene	4
9101		
恆		
31 河	Ganges	33
9403		
法		
77 尼亞	Kenya	21,22
9942		
勞		
30 塞斯敦	Launceston	64



\$0.60