



# Wikivoyage – „Damit kann man nicht reisen“

Was kann Wikivoyage besser als Wikipedia? Und was ist noch zu tun?

WikiCon 2018, St. Gallen, 5.10. – 7.10.2018



# Themenübersicht

- Einführung
- Charakterisierung (gedruckter) Reiseführer
- Wikimedia-Strategie
- Was will Wikivoyage erreichen?
- Wikivoyage (WV) versus Wikipedia (WP)
- Begrenzte Eignung der Mediawiki-Software
- Technische Features in Wikivoyage: Wikidata, Kartographier, vCard, Unterstützung Smartphones
- Dank und Wunsch

# Einführung zum Reiseführer

„GIBT ES EIN BUCH, das mehr praktischen Einfluss ausübt als der Reiseführer? Er lenkt unsere Schritte und unsere Phantasie; er sagt uns, wo wir die romanischen Kapellen und die romantischen Kaschemmen finden; er redet zu uns von Denkern, von Malern und von Denkmälern; er umhüllt unsere Reiseexistenz mit sanfter Geborgenheit und stellt zugleich strenge Forderungen: Wir sollen uns nichts entgehen lassen von den Merkwürdigkeiten des besuchten Gebiets und auch nicht verstossen gegen die Landessitten, auf dass wir nicht Anstoss erregen bei unseren Gastgebern.“

Christoph Hennig: *But never Mr. Baedeker!*,  
NZZ Folio, Juni 1996, Nr. 6, „Vom Reisen“  
<https://folio.nzz.ch/1996/juni/never-mr-baedeker>

# Reiseliteratur-Gattungen

- Reiseberichte: Ergebnisse einer Reise,
- Pilgerhandbücher: heilige Stätten (im Mittelalter),
- Apodemiken: reisetheoretische Verhaltens- und Beobachtungsanweisungen (ab etwa 13. Jhd. bis etwa Mitte 19. Jhd.; teilweise mit enzyklopädischen Anspruch),
  - Überforderung der Reisenden,
- Reiseregimina: medizinische, diätetische und hygienische Anweisungen für Reisende,
- Reiseführer: praktische Reiseanleitungen (seit den 1830er-Jahren),
  - Kunstreiseführer.

# Reiseführer-Pioniere (Auswahl)


- Thomas West (1720–1779)
  - *A guide to the Lakes*. London : Richardson and Urquhart, 1778.
- John Murray III. (1808–1892)
  - Bereiste Europa 1829–1843,
  - Herausgabe der *Handbooks for Travellers* seit 1836,
  - Herausgabe wissenschaftlicher Literatur.
- Karl Baedeker (1801–1859)
  - Verlagsbuchhandlung seit 1827,
  - 1835 „Rheinreise“ (Johann August Klein 1828, Baedeker 1835),
  - In der zweiten 19. Hälfte 19. Jhd. Einsatz professioneller Karten.

# Gründlich, genau, verlässlich, aktuell

- Karl Baedeker: „Erbsenzähler“. Er soll 1847 mit Hilfe von Erbsen die Stufen des Mailänder Doms ermittelt haben.
- “Kings and governments may err  
But never Mr. Baedeker.”  
Herbert, A[lan] P[atrick] (1890–1971) ; Davies-Adams, A. : *La Vie Parisienne* : a comic opera in three acts.  
London : E. Benn, 1929, S. 39.


# Wissenschaftlich fundiert

- Gute Reiseführer wurden und werden von Fachleuten geschrieben bzw. mitverfasst.

The image shows the title page of a book. The text is centered and reads: 'MODERN EGYPT AND THEBES: A DESCRIPTION OF EGYPT; INCLUDING THE INFORMATION REQUIRED FOR TRAVELLERS IN THAT COUNTRY. BY SIR, GARDNER WILKINSON, F.R.S. M.R.S.L. F.R.O.S. &c. &c. AUTHOR OF "MATERIALS AND CUSTOMS OF THE ANCIENT EGYPTIANS." WITH WOODCUTS AND A MAP. IN TWO VOLUMES. VOL. I. LONDON: JOHN MURRAY, ALBEMARLE STREET. 1843. E'.

MODERN EGYPT  
AND  
THEBES:  
A DESCRIPTION OF EGYPT;  
INCLUDING  
THE INFORMATION REQUIRED FOR TRAVELLERS IN THAT  
COUNTRY.  
BY  
SIR, GARDNER WILKINSON, F.R.S.  
M.R.S.L. F.R.O.S. &c. &c.  
AUTHOR OF "MATERIALS AND CUSTOMS OF THE ANCIENT EGYPTIANS."  
WITH WOODCUTS AND A MAP.  
IN TWO VOLUMES.  
VOL. I.  
LONDON:  
JOHN MURRAY, ALBEMARLE STREET.  
1843.  
E

Autor ist der Ägyptologe Sir John Gardner Wilkinson (1797–1875)



Mitautor ist der Ägyptologe Georg Steindorff (1861–1951)

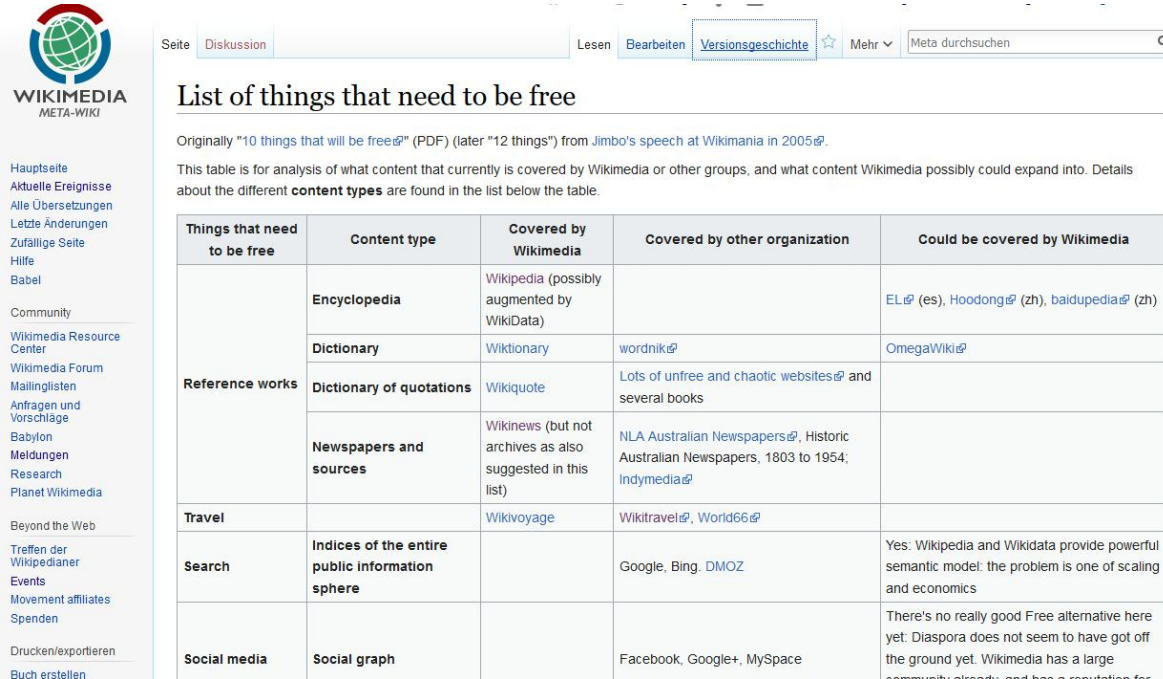
# Standardisierung der Wahrnehmung?

- Gewichtung, abhängig vom Zeitgeist,
- Traumwelten: „heile“ Welt, „unberührte, intakte“ Landschaften,
- Beschränkte Seitenanzahl.



# Strategie der Wikimedia (2005)

- Freie Inhalte unterschiedlicher Art bereitstellen.



The screenshot shows the Wikimedia Meta-Wiki interface. At the top left is the Wikimedia logo and the text 'WIKIMEDIA META-WIKI'. Below it is a navigation menu with links like 'Hauptseite', 'Aktuelle Ereignisse', 'Alle Übersetzungen', 'Letzte Änderungen', 'Zufällige Seite', 'Hilfe', 'Babel', 'Community', 'Wikimedia Resource Center', 'Wikimedia Forum', 'Mailinglisten', 'Anfragen und Vorschläge', 'Babylon', 'Meldungen', 'Research', 'Planet Wikimedia', 'Beyond the Web', 'Treffen der Wikipedianer', 'Events', 'Movement affiliates', 'Spenden', 'Drucken/exportieren', and 'Buch erstellen'. The main content area is titled 'List of things that need to be free'. Below the title is a paragraph: 'Originally "10 things that will be free" (PDF) (later "12 things") from Jimbo's speech at Wikimania in 2005'. Below this is another paragraph: 'This table is for analysis of what content that currently is covered by Wikimedia or other groups, and what content Wikimedia possibly could expand into. Details about the different content types are found in the list below the table.' Below the text is a table with 5 columns: 'Things that need to be free', 'Content type', 'Covered by Wikimedia', 'Covered by other organization', and 'Could be covered by Wikimedia'. The table contains several rows of data, including 'Reference works', 'Travel', 'Search', and 'Social media'.

Things that need to be free	Content type	Covered by Wikimedia	Covered by other organization	Could be covered by Wikimedia
Reference works	Encyclopedia	Wikipedia (possibly augmented by WikiData)		EL <sup>Ⓔ</sup> (es), Hoodong <sup>Ⓔ</sup> (zh), baidupedia <sup>Ⓔ</sup> (zh)
	Dictionary	Wiktionary	wordnik <sup>Ⓔ</sup>	OmegaWiki <sup>Ⓔ</sup>
	Dictionary of quotations	Wikiquote	Lots of unfree and chaotic websites <sup>Ⓔ</sup> and several books	
Travel	Newspapers and sources	Wikinews (but not archives as also suggested in this list)	NLA Australian Newspapers <sup>Ⓔ</sup> , Historic Australian Newspapers, 1803 to 1954; Indymedia <sup>Ⓔ</sup>	
		Wikivoyage	Wikitravel <sup>Ⓔ</sup> , World66 <sup>Ⓔ</sup>	
Search	Indices of the entire public information sphere		Google, Bing, DMOZ	Yes: Wikipedia and Wikidata provide powerful semantic model: the problem is one of scaling and economics
Social media	Social graph		Facebook, Google+, MySpace	There's no really good Free alternative here yet: Diaspora does not seem to have got off the ground yet. Wikimedia has a large community already, and has a reputation for

Quelle: [https://meta.wikimedia.org/wiki/List\\_of\\_things\\_that\\_need\\_to\\_be\\_free](https://meta.wikimedia.org/wiki/List_of_things_that_need_to_be_free)



# Verteilung von Wissen

- Wikidata: 50.424.207 Datensätze,
  - Wikipedia/en: 5.727.709 Artikel,
  - Wikipedia/de: 2.225.386 Artikel.
- 
- Fazit: Wikipedia bildet nur kleinen Teil des Wissens ab.
- 
- Stand: 4. Oktober 2018, 14:25 Uhr MESZ.



# Zweck Wikivoyage

- Wikivoyage ist primär eine praktische Handreichung für Reisende,
- Sieht sich in der Tradition der qualitätvollen Reiseführer,
- Reisende
  - Touristen, organisiert Reisende,
  - Individualreisende.
  - Berufsreisende.
- Zukünftig wohl nur in etwa 30 Sprachen verfügbar.



# Kurzinfo Wikivoyage.org

- Seit 10. 12. 2006 im Netz durch Wikivoyage e. V.,
- Entstanden aus einer Abspaltung (Fork) von Wikitravel.org,
- Seit November 2012 Teil der Wikimedia-Bewegung, offiziell 15. Januar 2013,
- Wiedervereinigung mit Teilen der englischen Community.

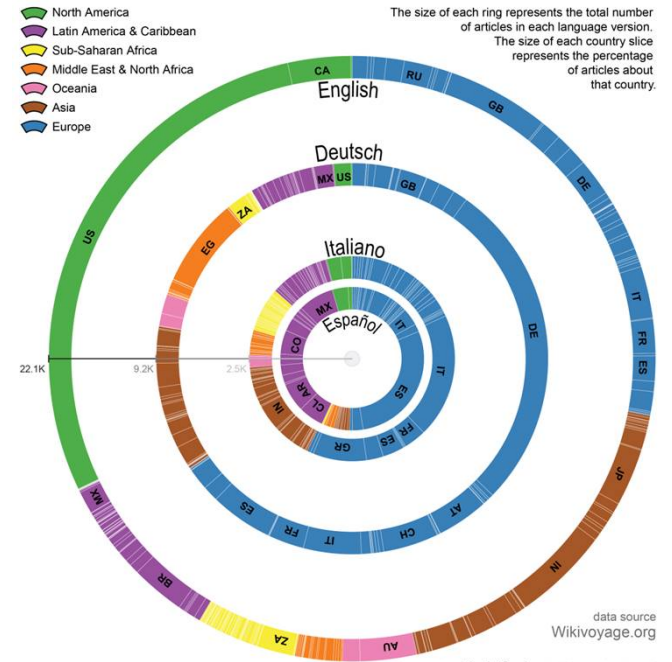
# Schweizer Medien über Wikivoyage

- Roger Zedi: *Eine Sammelstelle für praktisches Reise-Wissen*. In: **Tages-Anzeiger**, 20. Januar 2007, Ges, Express, S. 60. Dies war die erste Pressemeldung über Wikivoyage überhaupt.
- 11. Februar 2007, 11:10 Uhr, [Schweizer Radio] **DRS**: *Reisen organisieren und buchen im Internet*.
- 21. Februar 2007, 15:45 Uhr, **DRS 1**: *AllerWeltsGeschichte / Heute aktuell*.
- 10. Januar 2008, 09:00 Uhr, 12. Januar 2008, 09:00 Uhr, **Radio Life Channel** (Pfäffikon, Schweiz), Ruth Salzmann: *Medientipp: wikivoyage.org - ein weltweiter Reiseführer*. Salzmann wusste damals schon, dass Wikivoyage ein Wikimedia-Projekt ist.
- Barbara Hettich: *Wikivoyage-User wählen Diessenhofen zum Reisemekka*, **Thurgauer Zeitung**, Druckausgabe Mittwoch, 06. Januar 2010, Rubrik Untersee und Rhein, S. 23

# Artikelverteilung

- 21 Sprachen,
- WV/en: 28.657 Artikel,
- WV/de: 16.434 Artikel,
  - Deutschland: etwa 3.780,
  - Österreich: etwa 620,
  - Schweiz: etwa 520,
  - Ägypten: etwa 640.
- Fehlt noch eine Menge,
- Potential: 100.000 Artikel.
- Stand: 4. 10. 2018, 14:45 Uhr.

## Geographic coverage of Wikivoyage





# Wikivoyage vs. Wikipedia

- Wikipedia = Enzyklopädie
  - Freie Inhalte zu anerkanntem Wissen,
  - Relevanz,
  - Neutralität,
  - Belegpflicht anhand maßgeblicher wissenschaftlicher Werke,
  - Keine Theoriebildung.
- Wikivoyage = Reiseführer
  - Ganz anderer Bezug: „Von Reisenden für Reisende“: Freie Inhalte zu Informationen für Reisende bei Planung und Durchführung,
  - Informationen müssen fehlerfrei, fair, möglichst wertungsfrei sein, keine Werbung,
  - Neue Ideen, original Research, wenig bekannte Aspekte, keine Belegpflicht,
  - Geografische Hierarchie. Brotkrümelnavigation,
  - Erzählungen, Anekdoten.



# Artikel in beiden Projekten

- Schlechte Wikipedia-Artikel sind auch schlechte Wikivoyage-Artikel,
- Wichtige Angaben für einen Reiseführer wie direkte Verlinkung, Anschriften, Telefon, häufig auch Geopositionen fehlen,
- Wikivoyage-Artikel sind ständig in Arbeit.



# Probleme Belegpflicht



Tempel Ramses' II. in Abydos  
Hintere Kapellen sind undoku-  
mentiert (Foto: Olaf Tausch).



Qilā' eḏ-Ḍabba bei Balat  
Grab von Betju und Ideki ist  
*de facto* undokumentiert.



Totengericht Wasserberg  
des Radjedef: kennen die  
Ausgräber nicht.



# Altbekannte Probleme auch in Wikivoyage

- Mediawiki-Software zu kompliziert: sowohl für Leser, Autoren und Programmierer,
- Kaum Kenntnisse über Zusammenarbeit mit Wikimedia Commons und Wikidata,
- Eingeschränkte Funktionalität auf Smartphones.

# Lösungen

- Visual Editor. Problem Vorlagen,
- vCard-Editor (siehe unten),
- Geplant: Assistent für das Anlegen neuer Artikel.
  
- Trotzdem:
  - Wikivoyage ist als Einsteigerprojekt geeignet, weil geringere Hürden.

## Auswahl technischer Features in Wikivoyage

- Vor Beginn an **Nutzung von Wikidata**, z. B. für die Quickbar (Infobox) und vCard,
- **Dynamische Karten** mit dem Kartographer,
- **vCard**: Umfangreichste Vorlage mit ca. 40 Parametern. Aus WD werden u.a. Name, Anschrift, Telefon, Email, Skype, Facebook & C., Koordinaten, Typ Währungsangaben und Bezeichnungen in der Landessprache bezogen,
- **Eingabeformular** für die vCard,
- **Informationsfenster** für die Mithilfe von Taxifahrern und Passanten,
- Ausgabe der Koordinaten und Tracks in einer **GPX-Datei**.

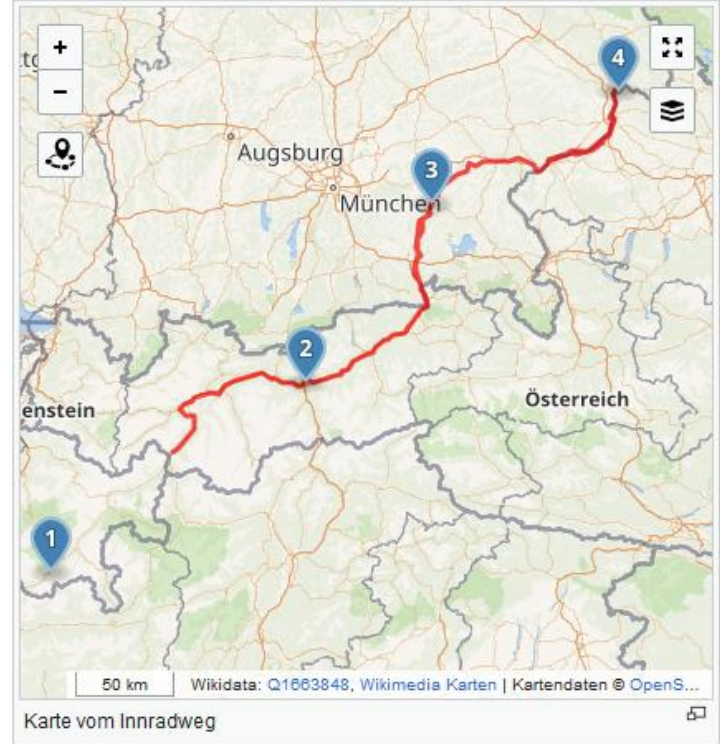
# Problem Mediawiki-Software

- Mediawiki-Software für den Bedarf des Reiseführers Wikivoyage (und wohl auch anderer Wikis) nicht ausgelegt,
- Weiterentwicklung scheitert wohl auch an der zu geringen Anzahl von Programmierern in der Wikimedia Foundation,
- Ist wenig nutzerfreundlich. Insbesondere das Zusammenspiel mit Wikimedia Commons und Wikidata nur schwer verständlich,
- Programmierung von kleinen Communitys nicht machbar oder nur zu Lasten der Artikelarbeit.

# Wikidata

- Ziel: Zentrale Speicherung der Daten unterschiedlicher Einrichtungen wie Hotels und Restaurants für alle Wikivoyage-Sprachen.
- Probleme
  - Datenstruktur. Bestimmung der Verwaltungseinheiten erster Ebene, Vereinfachung der Instanz (= ist ein; z. B. Inselbahnhof → Bahnhof, Behandlung Überseegebiete),
  - Reduzierung der Rechenzeit in Lua-Modulen,
  - Ausbau des Wikidata-Lua-Interfaces,
  - Massendaten. Gelöst: Kartendaten. Ungelöst: Klimadaten.

# Kartographier





# Kartographier auf Wikivoyage 1

- Entwickelt seit 2012 auf Wikivoyage durch Nutzer Mey2008 auf dem Server des Wikivoyage e. V.,
- Seit 2015 Umsetzung als Erweiterung durch die Wikimedia Foundation, Einrichtung eines Kartenservers,
- WV-Community drängt auf Weiterentwicklung des Kartographier, unterstützt von Wikimedia-Community,
- Track-Daten und Shapes (Umriss) lassen sich von Wikimedia Commons als GeoJSON-Daten oder von OpenStreetMap als Relation beziehen,
- Mehrebenentechnik.





# Kartographier auf Wikivoyage 2

- Kartendarstellung mit JavaScript-Bibliothek Leaflet (Vladimir Agafonkin, Mapbox),
- Karten lassen sich in Artikel einbinden, auch zum späteren Zeitpunkt mit einem JavaScript-Skript aufrufen,
- Erweiterte Funktionalität im Wikivoyage-Modus (z. B. Gruppierung).

# vCard

Eir **Click auf den Marker öffnet die Karte direkt.**

Alt GMS: 30° 52' 45" N 120° 25' 0" O [\[Ablage\]](#)

Dez: 30.87918, 120.416572 [\[Ablage\]](#)

Link zu Wikivoyage-Kartenwerkzeugen

U [Link zu WMF-Labs-Kartenwerkzeugen](#)

- **1 Volks Mehood Hotel** (沃克斯美豪酒店), NO.1, Zhenxun Rd, Nanxun District, 313000 Huzhou, China. Tel.: +86 139 49614920. Das empfehlenswerte Hotel hat recht schöne Zimmer und ein angenehmes Ambiente. Im Zimmerpreis enthalten sind WiFi und Frühstück. Toilette und Dusche haben eine Glastür, deren oberer Teil (ca. 30% der Türhöhe) allerdings offen ist. Check-in: 12:00. Check-out: bis 17:00. Preis: ab EUR 50. Akzeptierte Kreditkarten: Visa, Unionpay. (letzte Änderung: Dez. 2016 | info | bearbeiten)
- **1 Ägyptisches Museum Kairo** (المتحف المصري, *al-Mathaf al-Misri*, Egyptian Museum, auch Nationalmuseum), Midān et-Tahrīr, ميدان التحرير (im Stadtzentrum, بوسط البلد). (30° 2' 52" N 31° 14' 0" O). [W](#) [U](#) [I](#) [T](#) [S](#) [M](#)
- **2 Nordiska museet**. [W](#) [U](#) [I](#) [T](#) [S](#) [M](#). Preis: 100 kr. Noch weiterer Text.
- **3 Nordisches Museum** (Nordiska museet). [W](#) [U](#) [I](#) [T](#) [S](#) [M](#).
- **1 Carnegie-Bibliothek** (bibliothèque Carnegie), 2 place Carnégie. Tel.: +33-3-26-77-81-41, Fax: +33-3-26-77-81-50, E-Mail: carnegie@bm-reims.fr. [W](#) [U](#) [I](#) [T](#) [S](#) [M](#).
- **1 Flughafen Brüssel-Zaventem** (Brussels Airport, IATA: BRU). Tel.: +32 900 700 00, +32 2 753 77 53. [W](#) [U](#) [I](#) [T](#) [S](#) [M](#). Test Durchhangeln.
- **4 Puschkin-Museum** (Государственный музей изобразительных искусств имени А. С. Пушкина), улица Волхонка, 12. [W](#) [U](#) [I](#) [T](#) [S](#) [M](#) [T](#) [S](#) [M](#)
- **2 Stadtbibliothek Köln**, Josef-Haubrich-Hof 1. [W](#) [U](#) [I](#) [T](#) [S](#) [M](#) [F](#) [T](#) [S](#) [M](#)
- **5 Pyramiden von Gizeh** (أهرام الجيزة). [W](#) [U](#) [I](#) [T](#) [S](#) [M](#). Test Durchhangeln. (29° 58' 34" N 31° 7' 58" O)
- **2 Flughafen Frankfurt am Main** (IATA: FRA). [W](#) [U](#) [I](#) [T](#) [S](#) [M](#) [F](#) [T](#) [S](#) [M](#). Test Flughafen.
- **6 Freilichtmuseum Karnak** (المتحف المفتوح بالكرك, المتحف المفتوح بالكرك). [W](#) [U](#) [I](#) [T](#) [S](#) [M](#). Anzeige englische Wikipedia. (25° 43' 10" N 32° 39' 27" O)

# vCard-Editor

**Bearbeitung einer vorhanden vCard** x

<p>Name <input type="text" value="B&amp;B Hotel Halle (Saale)"/></p> <p>Alternative <input type="text" value="Auch bekannt als"/></p> <p>Kommentar <input type="text" value="Hinweis zur Bezeichnung"/></p> <p>Website <input type="text" value="https://www.hoteibb.de/de/halle-saale"/></p> <p>Anschrift <input type="text" value="Hallorenring 9, 06108 Halle (Saale)"/></p> <p>Lage <input type="text" value="Angaben zur Lage der Einrichtung"/></p> <p>Telefon <input type="text" value="+49 345 27 95 73-50"/> +49 (0)345</p> <p>Gebührenfrei <input type="text" value="Beispiel: +49 800 100-1000"/> +49 (0)345</p> <p>Handy <input type="text" value="Beispiel: +55 123 555-555"/> +49 (0)345</p> <p>Fax <input type="text" value="+49 345 27 95 73-69"/> +49 (0)345</p> <p>E-Mails <input type="text" value="halle-saale@hotelbb.com"/></p>	<p>Typ <input type="text" value=""/></p> <p>Wikidata <input type="text" value="B&amp;B Hotel Halle (Saale)"/> <small>Q22994876   löschen</small></p> <p>Auto <input type="text" value="ja"/> <a href="#">Aktualisiere Felder aus Wikidata</a></p> <p>Breite <input type="text" value="51.481667"/> <a href="#">Suche auf einer Karte</a></p> <p>Länge <input type="text" value="11.965556"/></p> <p>Geöffnet <input type="text" value="Beispiel: Mo-Fr 9-18 Uhr"/></p> <p>Checkin <input type="text" value="14 Uhr"/></p> <p>Checkout <input type="text" value="12 Uhr"/></p> <p>Preis <input type="text" value="{{Abk[EZ]} ab 49 €, {{Abk[DZ]} ab 59 €, {{EUR € c   € \$ £ ¥ ₩}}"/></p> <p>Kreditkarten <input type="text" value="Master, Visa, Amex, EC, Maestro"/></p> <p>Bild <input type="text" value="Abbildung der Einrichtung"/></p>	<p>Typ-Gruppe <input type="text" value=""/></p>
---	--	---

**Beschreibung**

2017 eröffnetes Hotel (\*\*S) mit 102 modern eingerichteten Nichtraucher-Zimmern (Zweibett-/Doppelbett-, Dreibett-, Familienzimmer) auf 4 Etagen, darunter auch barrierefreie Zimmer, und Frühstücksrestaurant. Zimmer mit Klimaanlage, Satelliten- und Sky-TV, Bad mit Dusche. Freies WLAN in den Zimmern, kostenpflichtige Parkplätze im benachbarten Parkhaus. Mitnahme von Haustieren gegen Aufpreis möglich.

Status  Diesen Eintrag löschen? Letzte Aktualisierung   Diesen Eintrag als aktuell markieren?

Zusammenfassung   Nur Kleinigkeiten wurden verändert

Mit dem Speichern von Änderungen erklärst du dich mit den [Nutzungsbedingungen](#) einverstanden und lizenziest deine Bearbeitung unwiderruflich unter der Lizenz [Creative-Commons\\_Namensnennung – Weitergabe unter gleichen Bedingungen 3.0](#) und der [GFDL](#). Du stimmst zu, dass ein Hyperlink oder eine URL zur Seite für die notwendige Zuschreibung gemäß der [Creative-Commons-Lizenz](#) ausreichend ist. (2.3.1-de)

- Zusammenarbeit mit Wikidata.

# Großer Aufwand für die vCard

- Etwa 40 Parameter, die auf formelle Korrektheit geprüft werden müssen. Ein Teil der Parameter wird nur von Wikidata bezogen,
- Modulprogrammierung: etwa 4.000 Zeilen in der Programmiersprache Lua,
- vCard-Editor: etwa 3.000 Zeilen in der Programmiersprache JavaScript, ca. 140 kByte.

# vCard-Informationen

Bitte bringen Sie mich zu...  
 من فضلك ، أريد الذهاب إلى...

**Name / الاسم**  
 فندق النيل ريتز كارلتون القاهرة  
 The Nile Ritz-Carlton Cairo

**Kommentar / التعليق**  
 ehemals Nile Hilton

**Anschrift / العنوان**  
 ١١١٣ كورنيش النيل ، ١١٢٢١ القاهرة  
 1113 Corniche El Nil St., 11221 Kairo

**Buchung und Bewertung**

[The Nile Ritz-Carlton Cairo](#)  
 فندق النيل ريتز كارلتون القاهرة

- [Booking.com](#)
- [Expedia.com](#)
- [Hotels.com](#)
- [Tripadvisor.com](#)
- [Foursquare.com](#)
- [Maps.google.com](#)



**The Nile Ritz-Carlton Cairo**  
 فندق النيل ريتز كارلتون القاهرة

# Smartphones

- Über 50 % aller Zugriffe von Smartphones,
- Eingabemöglichkeit vor Ort vom Smartphone.
- Eingeschränkte Displayfläche. Suche nach Wegen für bessere Darstellungen, z. B. Tabellen,
- Bedienelemente wie Kategorien fehlen,
- Rücksichtnahme auf andersartige Bedienung (z. B. eingeschränkte „Maus“-bedienung,
- Nicht alle JavaScript-Bibliotheken verfügbar.

# Zukunft

- Bessere Bedienbarkeit auf Smartphones (2019),
- Übertragung von Daten aus den vCards (Sehenswürdigkeiten, Gaststätten, Hotels) nach Wikidata,
- Reiseplaner,
- Zukunftsoption: Bewertungsportal, Blogs.



# Zusammenfassung

- Wikipedia ist als Reiseführer weniger geeignet. In Wikivoyage ist noch viel Artikelarbeit nötig.
- Trotz kleiner Community wird technische Entwicklung vorangetrieben.
- Dank für Ihr Interesse.
- Wunsch: Prüfen, ob eigener Ort, letztes Urlaubsziel ausreichend ausgebaut ist.