

WIKI TAKES ÁREAS RURALES



WIKIMEDIA

ESPAÑA

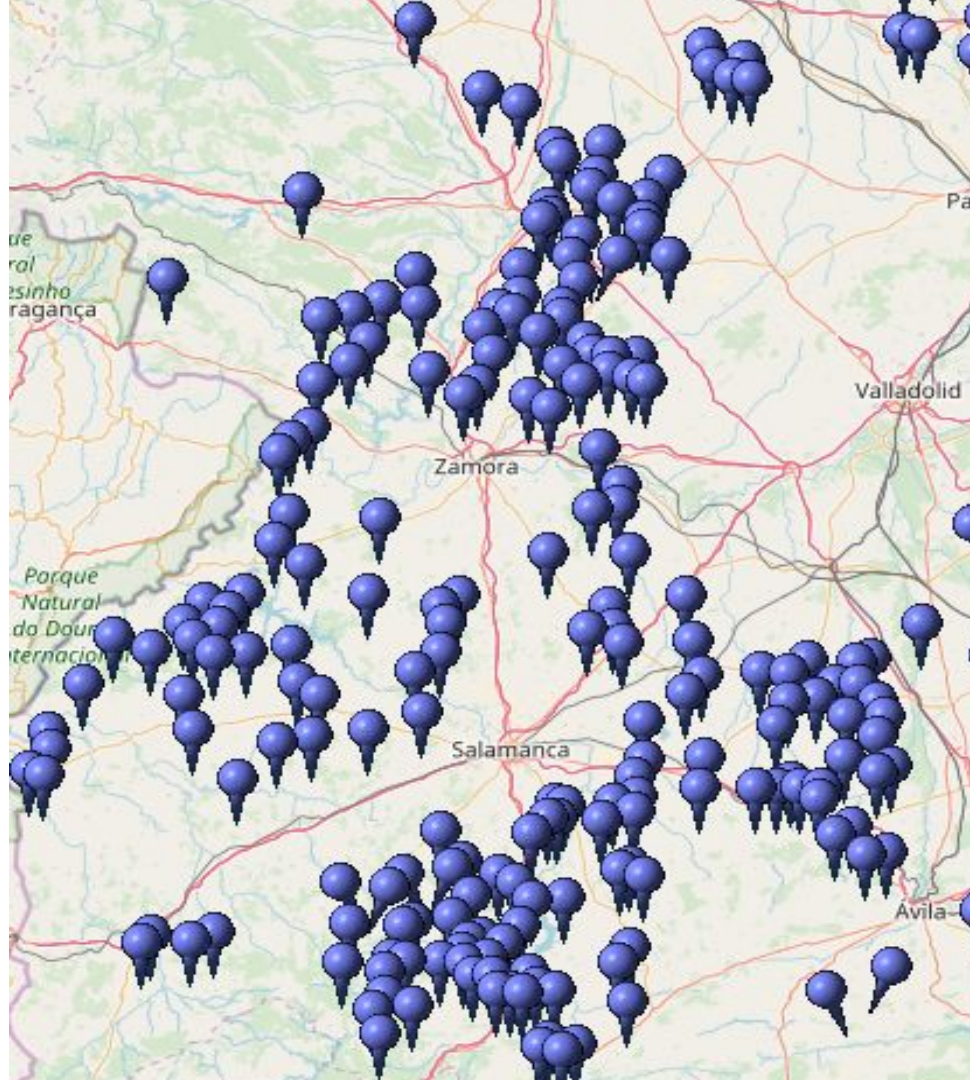
Contexto

- Éxodo masivo de las zonas rurales a las grandes ciudades durante el siglo XX.
- Las zonas rurales entraron en crisis y han sido “olvidadas”.
- Esto se refleja en los proyectos Wikimedia con una “brecha rural”.



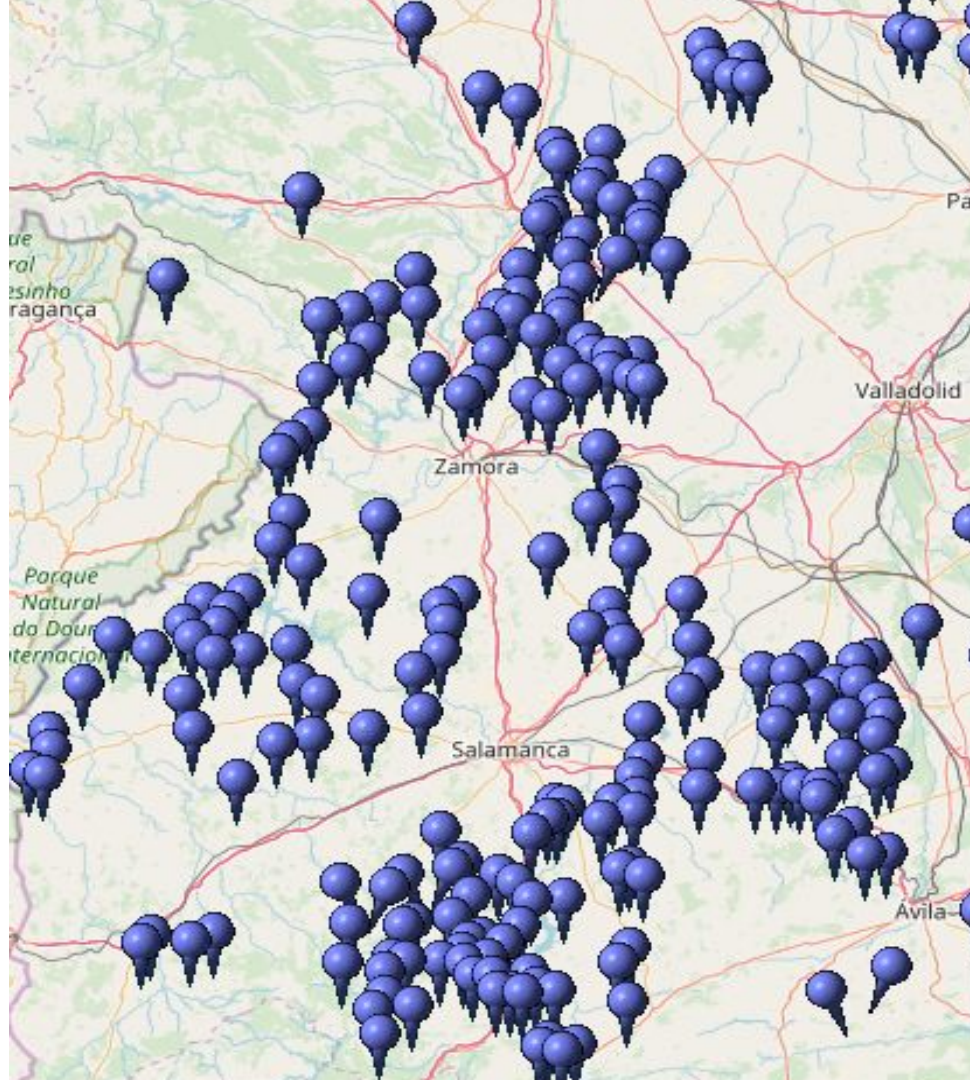
Ningún municipio español sin fotografía

- En junio de 2015 había unos 2200 municipios de España (de los 8122) sin fotografía en Wikimedia Commons.
- En 3 años se han logrado más de 8000 imágenes.
- En septiembre de 2018 quedaban 574.



Ningún municipio español sin fotografía

- Uno de los coolest projects en Esino Lario 2016.
- Replicado en México y Argentina.



Antecedentes



Wikipedia Takes [YOUR CITY] CC BY SA 3.0, Benoit Rochon

Un Wiki Takes [tu ciudad] es una salida de un día para tomar fotografías de diferentes lugares, edificios o elementos para Wikimedia Commons.

El primero de estos eventos fue un Wiki Takes Manhattan en 2008.



Antecedentes



CC BY SA 3.0, Benoit Rochon

Antecedentes

- Ayora (Septiembre de 2015)
- Camí de Vera (Abril de 2016)
- Sueca (Septiembre de 2016)
- Ayora (Octubre de 2016)
- Requena (Diciembre de 2016)



CC BY SA 4.0,
19Tarrestnom65

CC BY SA 4.0,
Dorieo




CC BY SA 4.0, Rodelar

CC BY SA 4.0,
Dorieo



...pero nos volvimos locos!



CC BY SA 3.0, chris

- ¿Por qué documentar una localidad cuando puedes hacerlo con una comarca?
- En 2017 invadimos La Manchuela (Albacete), fotografiando 24 municipios.
- En 2018 se han invadido las provincias de Cuenca y Zamora, además de Estadilla (Huesca)

La actividad



WIKIMEDIA
ESPAÑA

Preparación

- Selección de municipios
- Creación de rutas para equipos de 2-4 personas
- Alojamiento y comidas
- Elaboración de mapas e indicaciones de elementos a fotografiar



¿Qué se puede fotografiar?

Iglesias, ayuntamientos, cementerios, polideportivos, escuelas, casernas de la guardia civil, fábricas, cooperativas, cementerios, vistas panorámicas, estaciones de tren, centros de salud, bibliotecas, esculturas, plazas, torres...



WIKIMEDIA
ESPAÑA



CC by 4.0, Málopez21

Pero también

Tractores, fuentes, molinos,
contenedores, fuentes, puentes,
carreteras, ermitas, mojones,
señales, parques, ríos, almacenes,
cruces de término, trapas de
alcantarilla (sí, leíste bien).
Es decir **Todo**.



Pero no solo sacamos fotos

Contactamos con los
habitantes locales,
disfrutamos de su
gastronomía, y hacemos
nuevos wikiamigo/as.

Ah, y después usamos las fotos en Wikipedia.



Lecciones clave



A los wikimedistas les encantan los Wiki Takes



WIKIMEDIA
ESPAÑA

CC by SA by Nino Roure

A los habitantes les encantan los Wiki Takes



WIKIMEDIA
ESPAÑA

CC by SA 4.0, Gini10

A la prensa local le encantan los Wiki Takes



30 de Julio de 2018
Son las 12:05

Las Noticias

DE CUENCA PROVINCIA

News letter | 1 | 10 | 1

Síguenos

WIKIPEDIA

Wikipedia "invade" este fin de semana Cuenca para documentar 31 municipios

Celebrará desde este viernes un Wiki Takes con el fin de fotografiar puntos de interés y recopilar información sobre los mismos.

[Twitter](#) [Facebook](#) [Google+](#) [WhatsApp](#) [Telegram](#) [Messenger](#)



Horraza de Santiago

4/5/2018 - Las Noticias

Un grupo de wikipedistas documentará a lo largo de este fin de semana 31 municipios de la provincia entre los que se encuentran Belmontejo, Rosalén del Monte, La Alberca de Zúncara, Tarancon, Villarejo de Fuentes, Alconchel de la Estrella, Horraza de Santiago o Los Hinojosos.

Un Wiki Takes es la "invasión wikipedista" de una localidad, comarca, paraje o lugar, con el fin de documentar puntos de interés, fotografiarlos y mejorar la calidad de la información sobre los mismos en Wikipedia y el resto de proyectos Wikimedia por el conocimiento libre.

Wikipedia es uno de los 5 sitios web más visitados en Internet y en un mes recibe visitas de mil millones de dispositivos en todo el mundo, que consultan información geográfica, histórica, científica o relacionada con la cultura popular. El objetivo de la enciclopedia libre es hacer la suma del conocimiento accesible a cualquier persona y, para conseguirlo, la información sobre áreas rurales también debe ser recogida y puesta a disposición de la sociedad.

Con el afán de mejorar los contenidos sobre áreas infrarrepresentadas dentro de la enciclopedia, Wikimedia España (la organización sin ánimo de lucro que promueve Wikipedia y sus proyectos hermanas en el Estado español) ha puesto en marcha un programa específico sobre contenidos multimedia, en el que se enmarca este Wiki Takes Cuenca.

Durante tres días, desde este viernes 4 hasta el domingo, un grupo formado por ocho personas voluntarias recorrerá la provincia fotografiando y recopilando información sobre los municipios seleccionados. Esas imágenes ilustrarán después los artículos de Wikipedia sobre cada municipio, que serán actualizados o creados en el caso de no existir todavía.

Temas relacionados:
Wikipedia

Gran Velada Medieval

XXX Apertanto de la Ajerrada



Todo incluido 30 euros.
Teléfono de información
969 34 61 22

ESTE VERANO VETE DE CONCIERTO

compra las entradas



globalentradas.com

LO MÁS LEÍDO

-  **Incertidumbre en el A Palos por las obras del Luis Ocaña**
-  **Si trabajas y te esfuerzas por algo que te gusta, vas a tener recompensa**
-  **Veinte años de defensa y promoción de la riqueza patrimonial de Huete**
-  **Color y forma: Hinderreiter en el Museo de Arte Abstracto**

TV Cívica Villanueva

ANDALUCES DE JAÉN




Posada Real de Santa María del Cango
La Mancha de Cuenca

21 de Julio de 2018

Año auspicio por Patrimonio Cultural

Una oportunidad para difundir el conocimiento libre



CC by SA 4.0, Gini10

Algunos datos



Wiki Takes Cuenca



Indicador	Número
Participantes	8
Municipios	101 (73)
Equipos	3
Rutas	12
Fotos	3056



WIKIMEDIA
ESPAÑA

Wiki Takes Zamora



Indicador	Número
Participantes	12
Municipios	c. 60 (provisional)
Equipos	4
Rutas	4
Fotos	1446 (provisional)

Los 3 Wiki Takes



Indicador	Número
Participantes	22
Municipios	185
Fotos	> 6200

Consejos

1. **Investigación**
2. **Planificación**
3. **Preparación**
4. **Logística**
5. **Post-evento**





WIKIPEDIA
La enciclopedia libre

Portada
Portal de la comunidad
Actualidad
Cambios recientes
Páginas nuevas
Página aleatoria
Ayuda
Donaciones
Notificar un error

Imprimir/exportar
Crear un libro
Descargar como PDF
Versión para imprimir

En otros proyectos
Wikimedia Commons

Herramientas
Lo que enlaza aquí
Cambios en enlazadas
Subir archivo
Páginas especiales
Enlace permanente
Información de la página
Elemento de Wikidata
Citar esta página

Idiomas
English
 Añadir entaces

Millars Discusión Taller Preferencias Beta Lista de seguimiento Contribuciones Salir

Artículo Discusión

Leer Editar código Editar Ver historial Más

Ermita de la Virgen de la Cuesta

Coordenadas: 39°42′32″N 2°35′24″O﻿(mapa)

La **ermita de la Virgen de la Cuesta** es una **ermita católica** dedicada a la Virgen de la Cuesta, en el municipio español de **Alconchel de la Estrella**, en la **provincia de Cuenca**. A la ermita acuden en romería y celebran sus fiestas tanto los vecinos de Alcolchel de la Estrella como de **Las Pedroñeras**, a 40 km de distancia de la ermita.¹ La ermita se sitúa en el Cerro de la Virgen, a unos 3 km de distancia de la población de Alcolchel de la Estrella, junto al Yacimiento arqueológico Cerro de la Virgen de la Cuesta.²

La imagen de la Virgen que se conserva data seguramente del siglo XIII.³ Se trata de una imagen de madera policromada con la virgen sentada.²

Fiesta y romería [editar código · editar]

La romería de Alconchel podría datar del siglo XIII.³ mientras que la tradición de acudir en romería a la ermita por parte de vecinos de Las Pedroñeras podría ser posterior a 1575 y podría deberse a alguna familia procedente de la zona donde se encuentra la ermita y que acudiera en visita a esta una vez al año.¹ El camino a la Virgen de la Cuesta desde Las Pedroñeras se señaló por primera vez en 1997 por parte de la asociación Sanandarin.⁴ En 2015 se instalaron unas nuevas señalizaciones en el camino.⁵

Las fiestas de la Virgen de la Cuesta se celebran en mayo. Los romeros salen de Las Pedroñeras el día 6, mientras que la subida de la imagen de la Virgen desde Alcolchel de la Estrella se produce el día 7. La imagen es subida por vecinos de Las Pedroñeras. El día 8 de mayo se celebra una misa en el cerro, y los vecinos de Alconchel bajan la imagen a la **iglesia de Nuestra Señora de la Estrella**.⁶

El mes de febrero de 2018 se solicitó a la Junta de Comunidades de Castilla-La Mancha la declaración de la romería como Fiesta de Interés Turístico Regional.³

Referencias [editar código · editar]

- ↑ ^{*a*} ^{*b*} ^{*c*} «Cuenta la leyenda». *Virgen de La Cuesta*. Consultado el 25 de mayo de 2018.
- ↑ ^{*a*} ^{*b*} 1942-; Sánchez Ferrer, José, (1995), *Guía para visitar los santuarios marianos de Castilla-La Mancha*. Ediciones Encuentro. ISBN 8474903580. OCLC 37870489
- ↑ ^{*a*} Torres, Rocio (8 de mayo de 2017), «Un año más Alconchel de la Estrella y Las Pedroñeras celebran La Virgen de la Cuesta». *Cadena SER*. Consultado el 25 de mayo de 2018.
- ↑ «El año 1997 fue la primera vez que se señala el camino de la Virgen de la Cuesta». *Virgen de La Cuesta*. Consultado el 25 de mayo de 2018.
- ↑ «Nueva señalización en el camino de La Virgen de La Cuesta». *Virgen de La Cuesta*. Consultado el 25 de mayo de 2018.
- ↑ «Cuando se celebró la fiesta». *Virgen de La Cuesta*. Consultado el 25 de mayo de 2018.

Ermita de la Virgen de la Cuesta



Información general

Localización Alconchel de la Estrella
Coordenadas 39°42′32″N 2°35′24″O﻿(editar datos en Wikidata)



Interior de la ermita

Categorías (+): Ermitas de Castilla-La Mancha (-) (±) (i) (t) Alconchel de la Estrella (-) (±) (i) (t) (+)

Esta página se editó por última vez el 26 jul 2018 a las 23:44.

El texto está disponible bajo la Licencia Creative Commons Atribución Compartir Igual 3.0; pueden aplicarse cláusulas adicionales. Al usar este sitio, usted acepta nuestros términos de uso y nuestra política de privacidad.
Wikipedia® es una marca registrada de la Fundación Wikimedia, Inc., una organización sin ánimo de lucro.

Política de privacidad Acerca de Wikipedia Limitación de responsabilidad Desarrolladores Declaración de cookies Versión para móviles



¿Tienes preguntas?

comunicacion@wikimedia.es



Wiki Takes
[inserte zona rural deseada]

Hacia una era - 2015, si hablamos con exactitud - un comprometido grupo de wikimedistas que vive una visión: ¿Qué pasaría si transformamos la iniciativa WikiTake rural para ella en algo que nos permita visitar las áreas rurales en los proyectos Wikimedia?

La idea de recopilar territorios remotos, sin fotografía en Commons o artículos en Wikipedia en el nombre del conocimiento libre se convirtió en un pensamiento recurrente para ellos. Y así, el primer Wiki Take rural en España tuvo lugar en el mes de septiembre de ese mismo año.

Desde entonces, Wikimedia España ha organizado siete Wiki Takes rurales, ayudando a mejorar a facilitar, documentar y hacer el conocimiento sobre áreas rurales accesible a más y más personas. Y más Wiki Invasiones están por llegar en los próximos meses.

Después de conducir durante miles de kilómetros, después de subir miles de fotografías de lugares remotos, pensamos que era el momento de compartir algunos de los aprendizajes principales que hemos obtenido organizando estas actividades Wiki Takes. Esperamos que os resulten útiles.

¿Por qué un Wiki Take en un lugar remoto?

- Para tomar imágenes de áreas infrarrepresentadas y espacios naturales, subirlas a Commons y hacer la documentación relativa a estos lugares accesible a todo el mundo, en cualquier lugar.
- Porque ayuda a difundir los valores del Movimiento Wikimedia en áreas rurales.
- Es una actividad genial para involucrar a personas voluntarias, líderes locales o regionales, etc.
- Da a la comunidad wikimedista la oportunidad de conocerse y compartir un par de días.

Top 5 trucos para wiki invasiones rurales

- Investigar:** La investigación de campo es lo primero y lleva su tiempo.
- Planificar:** Planificar rutas y dar documentación a quienes participarán.
- Hacer equipo:** Hacer equipos de 3 o 4 wiki takers. Cada equipo necesita un coche.
- Compartir:** Programar comidas y puntos de encuentro en ruta en los que todo el mundo se junta.
- Cuidar:** Asegurarse de que cada ruta cuenta con lugares donde las participantes pueden parar a comprar agua, utilizar un baño, etc. Cuida a tus wiki takers.

El kit del wiki-taker rural



Cosas que la organización debe tener en cuenta



¿Cómo funciona?

- Personas voluntarias registran y marcan el área a tomar y hacen listas de lugares, infraestructuras o asentamientos importantes.
- El área se divide en diferentes rutas (A, B, C, etc.).
- Se admiten inscripciones para participar en el evento unos dos meses antes de su celebración.
- Se revisan alojamiento y manutención.
- Quiénes participan quedan en el punto de encuentro, se dividen en grupos y se les asigna una ruta determinada.
- Normalmente, comienza con un día de semana para cubrir el área wiki tomada.
- De vuelta a casa, cada participante sube sus fotografías y crea contenido multimedia en Commons, escribe artículos sobre el área en Wikipedia, etc.



Los Wiki Takes de WMES en números

7 Wiki Takes rurales en tres años

+5000 imágenes subidas a Wikimedia Commons

+10 Wikimedistas involucradas activamente



Contacta para saber más

E-mail: comunicacion@wikimedia.es
Blog: <https://blog.wikimedia.es>
Twitter: @wikimedia_es
Facebook: Wikimedia España

Imagen de Juan José Rodríguez Perera bajo licencia CC BY-SA 3.0
Iconos del Proyecto Trazado bajo licencia CC BY-SA 3.0
Mapa y rutas de Luis Ulloa bajo licencia CC BY-SA 3.0

¡Gracias!
Eskerrik asko!



WIKIMEDIA

ESPAÑA