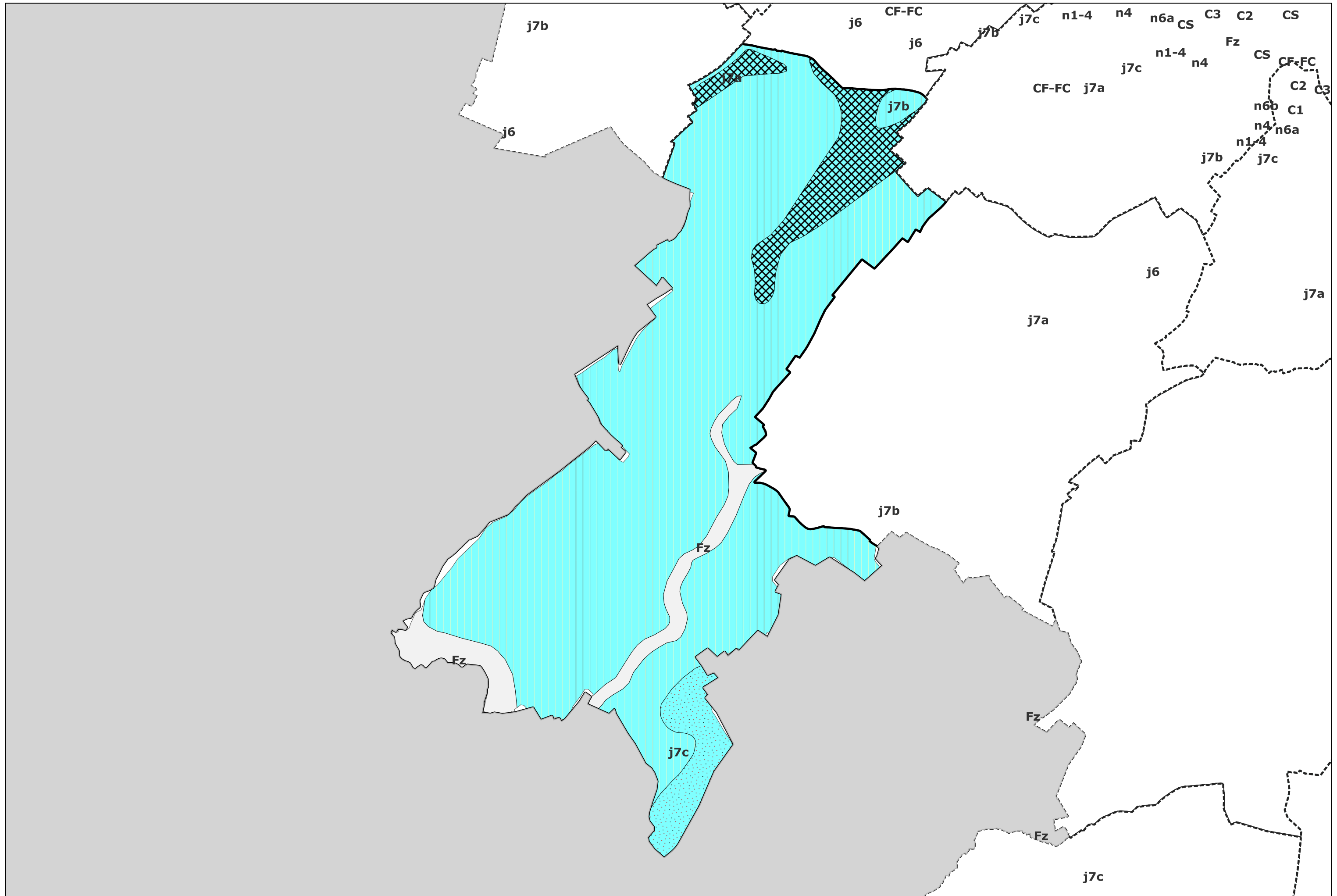






# Carte géologique des sols de la commune de Saint-Quentin-des-Prés



# Légende de la carte géologique de la commune de Saint-Quentin-des-Prés

-  Fz, Alluvions récentes : argiles et limons, parfois tourbeux - 2
-  j7c, Argiles brunes et sables ocres à plaquettes gréseuses à trigonies (Tithonien-"Portlandien"- supérieur) - 92
-  j7b, Argiles, marno-calcaires, grès, sables et lumachelles à exogyres (Tithonien-"Portlandien"- moyen) - 93
-  j7a, Calcaire micritique beige clair ("Calcaire lithographique") (Tithonien-"Portlandien"- inférieur) - 94