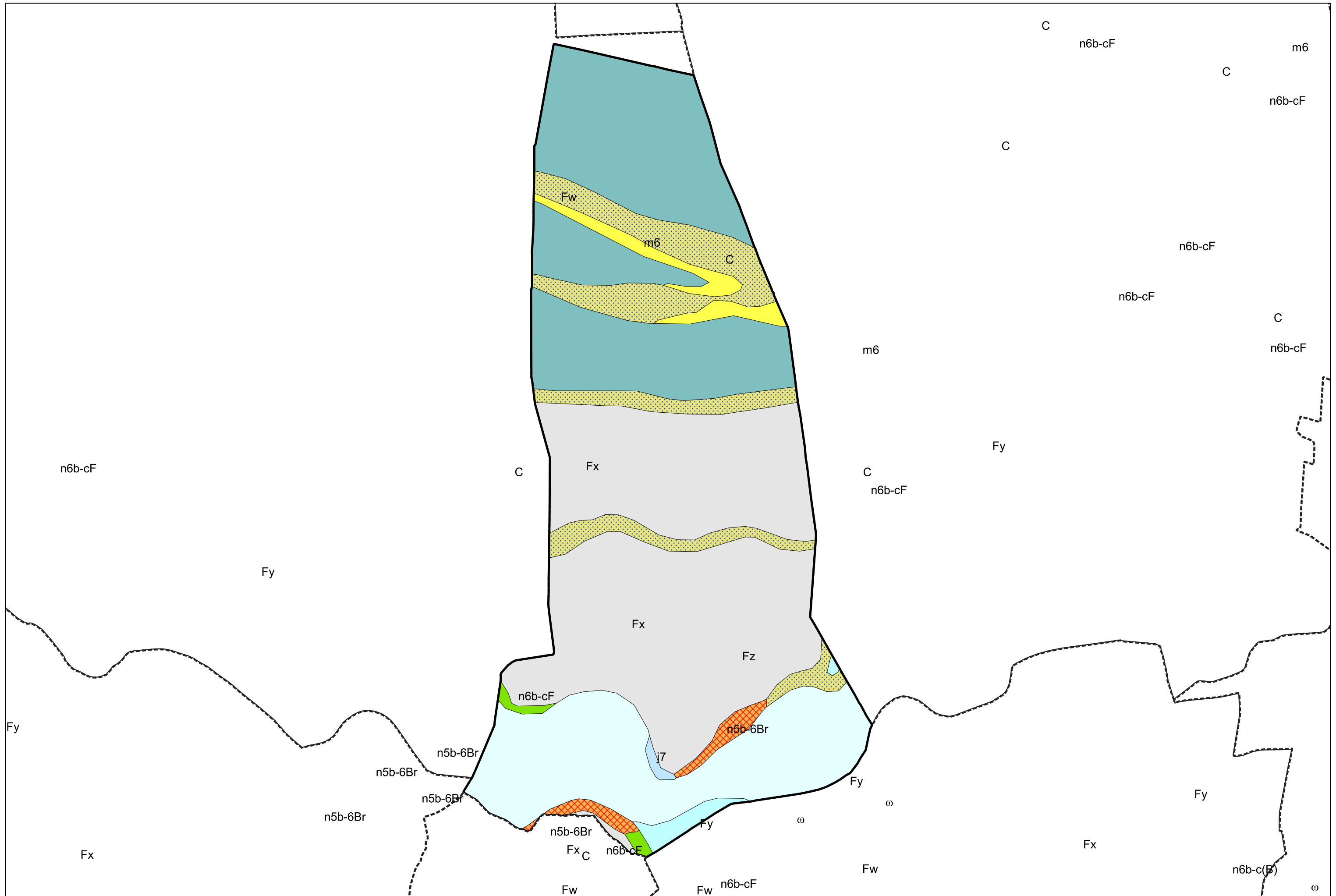











Carte géologique des sols de la commune de Anères



Légende la la carte géologique de la commune de Anères

	C, Colluvions, dépôts de pente indifférenciés - 5
	Fz, Alluvions fluviales actuelles et subactuelles - 13
	Fy, Alluvions du stade du retrait glaciaire - 14
	Fx, Alluvions anciennes du Riss - 17
	Fw, Alluvions anciennes du Mindel - 19
	m6, Pontien : Argiles à galets et graviers, sables - 50
	n6b-cF, Albien moyen-supérieur : Flysch noir ardoisier des Baronniees et Schistes d'Espieilh (est de l'Adour) - 116
	n5b-6Br, Clansayésien - Albien : Brèches et calcaires bréchiques - 130
	j7, Tithonien inférieur : Dolomies, calcaires et calcaires dolomitiques à ibérines, brèches calcaires - 139

