

# App e tool di Wiki Loves Monuments Italia

Ferdinando Traversa (Ferd2005)  
[ferdinando.traversa@wikimedia.it](mailto:ferdinando.traversa@wikimedia.it)

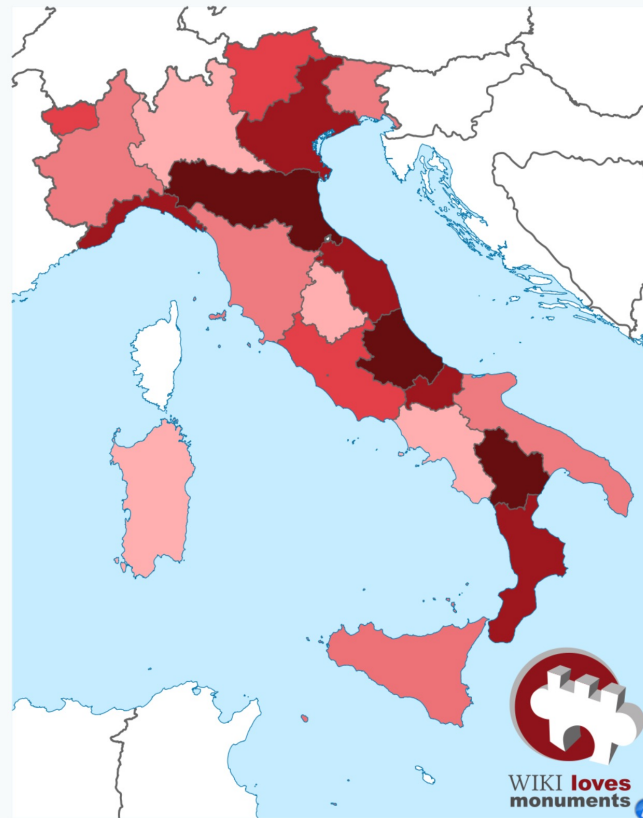
CC-BY-SA 4.0

# Le liste... nel 2012

## Progetto:Wiki Loves Monuments 2012/Monumenti

< Progetto:Wiki Loves Monuments 2012  
Elemento di Wikidata non trovato.

Clicca sulle regioni per visualizzare i monumenti della zona, caricare le tue immagini e partecipare a **Wiki Loves Monuments Italia 2012!**



I monumenti che partecipano al premio speciale per i GLAM (*Galleries, Libraries, Archives and Museums* - Gallerie, Biblioteche, Archivi e Musei) di [Europeana](#) sono quelli indicati in [questa lista](#).

# Progetto:Wiki Loves Monuments 2012/Monumenti/Puglia

< Progetto:Wiki Loves Monuments 2012 | Monumenti  
Elemento di Wikidata non trovato.





**Attenzione: Queste sono le liste dei monumenti che hanno partecipato a Wiki Loves Monuments 2012. Per il concorso 2014 sono in preparazione i nuovi elenchi.**

Per fotografare i monumenti liberati dal MIBAC è possibile stampare un'[autorizzazione](#) che deve essere mostrata su richiesta del personale di sorveglianza.

ID	Monumento	Comune	Indirizzo	Prov.	Coordinate	Rilasciato da	Immagine
075093107	Le Cesine	Vernole	SP San Cataldo - San Foca, loc. Masseria Cesine	LE	<span><span><span><span><span>40°21′16.52″N</span> <span>18°19′46.42″E</span></span></span><span><span>﻿</span> / <span>﻿</span></span><span><span>40.354444°N 18.329556°E</span><span><span>﻿</span> / <span>40.354444; 18.329556</span></span></span></span></span>	WWF	foto caricate nel 2012 <span>↗</span>
072024108	<span>Il Rifugio Mellitto</span>	Grumo Appula	Contrada Mellitto	BA	<span><span><span><span><span>40°56′11.29″N</span> <span>16°39′49.02″E</span></span></span><span><span>﻿</span> / <span>﻿</span></span><span><span>40.936139°N 16.663617°E</span><span><span>﻿</span> / <span>40.936139; 16.663617</span></span></span></span></span>	WWF	foto caricate nel 2012 <span>↗</span>
073015109	Monte Sant'Elia	Massafra	SP Mottola - Martina Franca	TA	<span><span><span><span><span>40°38′59.96″N</span> <span>17°06′42.46″E</span></span></span><span><span>﻿</span> / <span>﻿</span></span><span><span>40.647222°N 17.111819°E</span><span><span>﻿</span> / <span>40.647222; 17.111819</span></span></span></span></span>	WWF	foto caricate nel 2012 <span>↗</span>
074002110	Riserva di Torre Guaceto	Carovigno	SS 379, Uscita Serranova	BR	<span><span><span><span><span>40°42′56.41″N</span> <span>17°46′32.02″E</span></span></span><span><span>﻿</span> / <span>﻿</span></span><span><span>40.715556°N 17.775556°E</span><span><span>﻿</span> / <span>40.715556; 17.775556</span></span></span></span></span>	WWF	foto caricate nel 2012 <span>↗</span>
071029111	Lago Salso	Manfredonia	SP 141 delle Saline, km 7,200	FG	<span><span><span><span><span>41°33′35.96″N</span> <span>15°52′20.39″E</span></span></span><span><span>﻿</span> / <span>﻿</span></span><span><span>41.559739°N 15.872331°E</span><span><span>﻿</span> / <span>41.559739; 15.872331</span></span></span></span></span>	WWF	foto caricate nel 2012 <span>↗</span>
072001112	<span>Oasi "Giacchino Carone"</span>	Acquaviva delle Fonti	Villaggio Le Fontanelle	BA	<span><span><span><span><span>40°56′46.86″N</span> <span>16°39′44.64″E</span></span></span><span><span>﻿</span> / <span>﻿</span></span><span><span>40.94635°N 16.662372°E</span><span><span>﻿</span> / <span>40.94635; 16.662372</span></span></span></span></span>	WWF	foto caricate nel 2012 <span>↗</span>
072021113	<span>Boschi Romanazzi</span>	Gioia del Colle	fraz. Marzagaglia	BA	<span><span><span><span><span>40°49′10.76″N</span> <span>16°58′40.12″E</span></span></span><span><span>﻿</span> / <span>﻿</span></span><span><span>40.819889°N 16.977811°E</span><span><span>﻿</span> / <span>40.819889; 16.977811</span></span></span></span></span>	WWF	foto caricate nel 2012 <span>↗</span>
072006496-MIBAC	Biblioteca nazionale Sagarriga Visconti Volpi - MIBAC	Bari	Via Pietro Oreste, 45	BA	<span><span><span><span><span>41°07′43.43″N</span> <span>16°50′51.9″E</span></span></span><span><span>﻿</span> / <span>﻿</span></span><span><span>41.128731°N 16.84775°E</span><span><span>﻿</span> / <span>41.128731; 16.84775</span></span></span></span></span>	MIBAC	foto caricate nel 2012 <span>↗</span>
072006936-MIBAC	Palazzo Simi - MIBAC	Bari	strada Lamberti, 1	BA	<span><span><span><span><span>41°07′40.3″N</span> <span>16°52′11.32″E</span></span></span><span><span>﻿</span> / <span>﻿</span></span><span><span>41.127861°N 16.872589°E</span><span><span>﻿</span> / <span>41.127861; 16.872589</span></span></span></span></span>	MIBAC	foto caricate nel 2012 <span>↗</span>
072004937-MIBAC	Museo Nazionale Archeologico di Altamura - MIBAC	Altamura	Via Santeramo in Colle 88	BA	<span><span><span><span><span>40°49′39.9″N</span> <span>16°33′32.62″E</span></span></span><span><span>﻿</span> / <span>﻿</span></span><span><span>40.82775°N 16.558811°E</span><span><span>﻿</span> / <span>40.82775; 16.558811</span></span></span></span></span>	MIBAC	foto caricate nel 2012 <span>↗</span>
072011938-MIBAC	Galleria Nazionale della Puglia "Girolamo e Rosaria Devanna" - MIBAC	Bitonto	Via Giandonato Rogadeo, 14	BA	<span><span><span><span><span>41°06′22″N</span> <span>16°41′27.89″E</span></span></span><span><span>﻿</span> / <span>﻿</span></span><span><span>41.106111°N 16.691108°E</span><span><span>﻿</span> / <span>41.106111; 16.691108</span></span></span></span></span>	MIBAC	foto caricate nel 2012 <span>↗</span>
072038939-MIBAC	Museo Nazionale Archeologico Jatta - MIBAC	Ruvo di Puglia	Piazza G. Bovio, 35	BA	<span><span><span><span><span>41°06′49.5″N</span> <span>16°29′09.24″E</span></span></span><span><span>﻿</span> / <span>﻿</span></span><span><span>41.11375°N 16.486178°E</span><span><span>﻿</span> / <span>41.11375; 16.486178</span></span></span></span></span>	MIBAC	foto caricate nel 2012 <span>↗</span>
072021940-MIBAC	Museo Nazionale Archeologico di Gioia del Colle - MIBAC	Gioia del Colle	Piazza Dei Martiri del 1799, 1	BA	<span><span><span><span><span>40°48′01.26″N</span> <span>16°55′22.22″E</span></span></span><span><span>﻿</span> / <span>﻿</span></span><span><span>40.800322°N 16.922839°E</span><span><span>﻿</span> / <span>40.800322; 16.922839</span></span></span></span></span>	MIBAC	foto caricate nel 2012 <span>↗</span>
072021941-MIBAC	Area Archeologica di Monte Sannace - MIBAC	Gioia del Colle	Km 4,5 strada provinciale 61 (Gioia del Colle - Turi)	BA	<span><span><span><span><span>40°50′02.76″N</span> <span>16°57′37.44″E</span></span></span><span><span>﻿</span> / <span>﻿</span></span><span><span>40.83435°N 16.960122°E</span><span><span>﻿</span> / <span>40.83435; 16.960122</span></span></span></span></span>	MIBAC	foto caricate nel 2012 <span>↗</span>

# ...nel 2022

**Bari** [ [modifica wikitest](#) | [cancella](#) ] [URL] [[Link]]

ID	Monumento	Comune	Indirizzo	Coordinate	Commons	Caricamento	Immagine
16A6620006 <a href="#">Q550514</a>	<a href="#">basilica di San Nicola</a>	Bari	Largo Elia Abate, 13, 70122 Bari BA	<span>📍</span> 41°7'49"N 16°52'13"E	<a href="#">Foto del monumento</a>	<a href="#">Carica foto</a>	 Foto caricate nel 2022
16A6620001 <a href="#">Q845510</a>	<a href="#">Teatro Petruzzelli</a>	Bari		<span>📍</span> 41°7'25"N 16°52'22"E	<a href="#">Foto del monumento</a>	<a href="#">Carica foto</a>	 Foto caricate nel 2022
16A6620005 <a href="#">Q845517</a>	<a href="#">Teatro Piccinni</a>	Bari	Corso Vittorio Emanuele 84, 70122 Bari BA	<span>📍</span> 41°7'35"N 16°52'3"E	<a href="#">Foto del monumento</a>	<a href="#">Carica foto</a>	 Foto caricate nel 2022
16A6620017 <a href="#">Q3775622</a>	<a href="#">Grande meridiana di Bari</a>	Bari	Parco due Giugno, largo due Giugno, 70125 Bari (BA)	<span>📍</span> 41°6'9"N 16°52'30"E	<a href="#">Foto del monumento</a>	<a href="#">Carica foto</a>	 Foto caricate nel 2022

# Divisione per provincia

## Progetto:Wiki Loves Monuments 2022/Monumenti/Lombardia

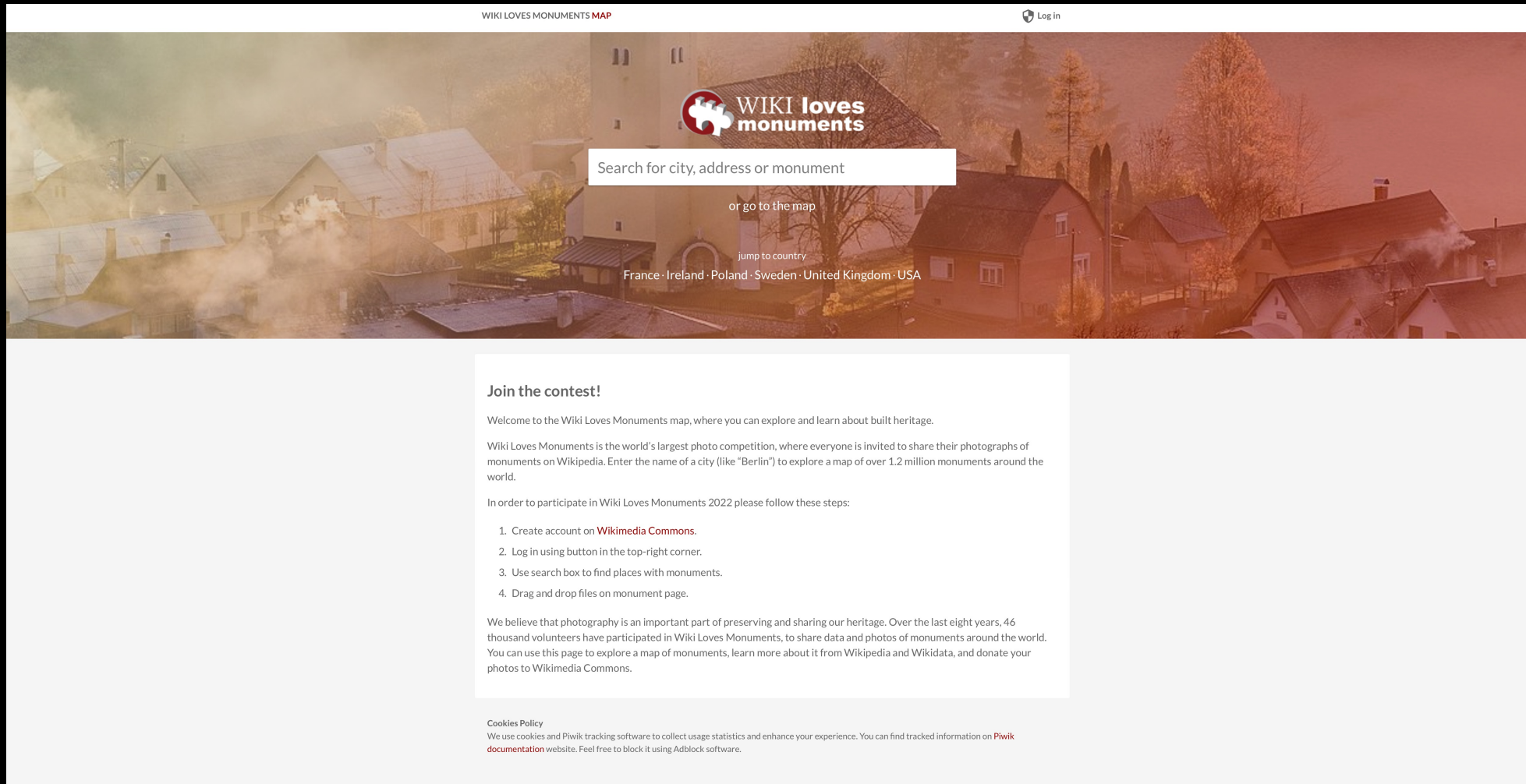
[< Progetto:Wiki Loves Monuments 2022 | Monumenti](#)  
[Elemento di Wikidata non trovato.](#)

Scegli la zona di interesse:

- Città metropolitana di Milano
  - [comuni A-L](#)
  - [comuni M-Z](#)

# maps.wikilovesmonuments.org

aka hatnote/monumental-wlm



The screenshot shows the homepage of the Wiki Loves Monuments map. At the top, there is a navigation bar with the text "WIKI LOVES MONUMENTS MAP" on the left and a "Log in" button on the right. The main header features a large, atmospheric photograph of a village with a church tower, overlaid with the "WIKI loves monuments" logo. Below the logo is a search bar with the placeholder text "Search for city, address or monument". Underneath the search bar are three links: "or go to the map", "jump to country", and a list of countries: "France · Ireland · Poland · Sweden · United Kingdom · USA".

### Join the contest!

Welcome to the Wiki Loves Monuments map, where you can explore and learn about built heritage.

Wiki Loves Monuments is the world's largest photo competition, where everyone is invited to share their photographs of monuments on Wikipedia. Enter the name of a city (like "Berlin") to explore a map of over 1.2 million monuments around the world.

In order to participate in Wiki Loves Monuments 2022 please follow these steps:

1. Create account on [Wikimedia Commons](#).
2. Log in using button in the top-right corner.
3. Use search box to find places with monuments.
4. Drag and drop files on monument page.

We believe that photography is an important part of preserving and sharing our heritage. Over the last eight years, 46 thousand volunteers have participated in Wiki Loves Monuments, to share data and photos of monuments around the world. You can use this page to explore a map of monuments, learn more about it from Wikipedia and Wikidata, and donate your photos to Wikimedia Commons.

**Cookies Policy**  
We use cookies and Piwik tracking software to collect usage statistics and enhance your experience. You can find tracked information on [Piwik documentation](#) website. Feel free to block it using Adblock software.

Quick filter

255 RESULTS

Type

Image

Wikipedia article



1 & 2, St Mary Street, Cardiff Castle



1, Woodland Place, Roath, Cardiff Roath



10, Moira Terrace, Adamsdown, Cardiff Adamsdown



10, Woodland Place, Roath, Cardiff Roath



109, St Mary Street, Cardiff Castle



11, Moira Terrace, Adamsdown, Cardiff Adamsdown



11, Park Place, Cardiff Castle



110, Cathedral Road, Cardiff Pontcanna



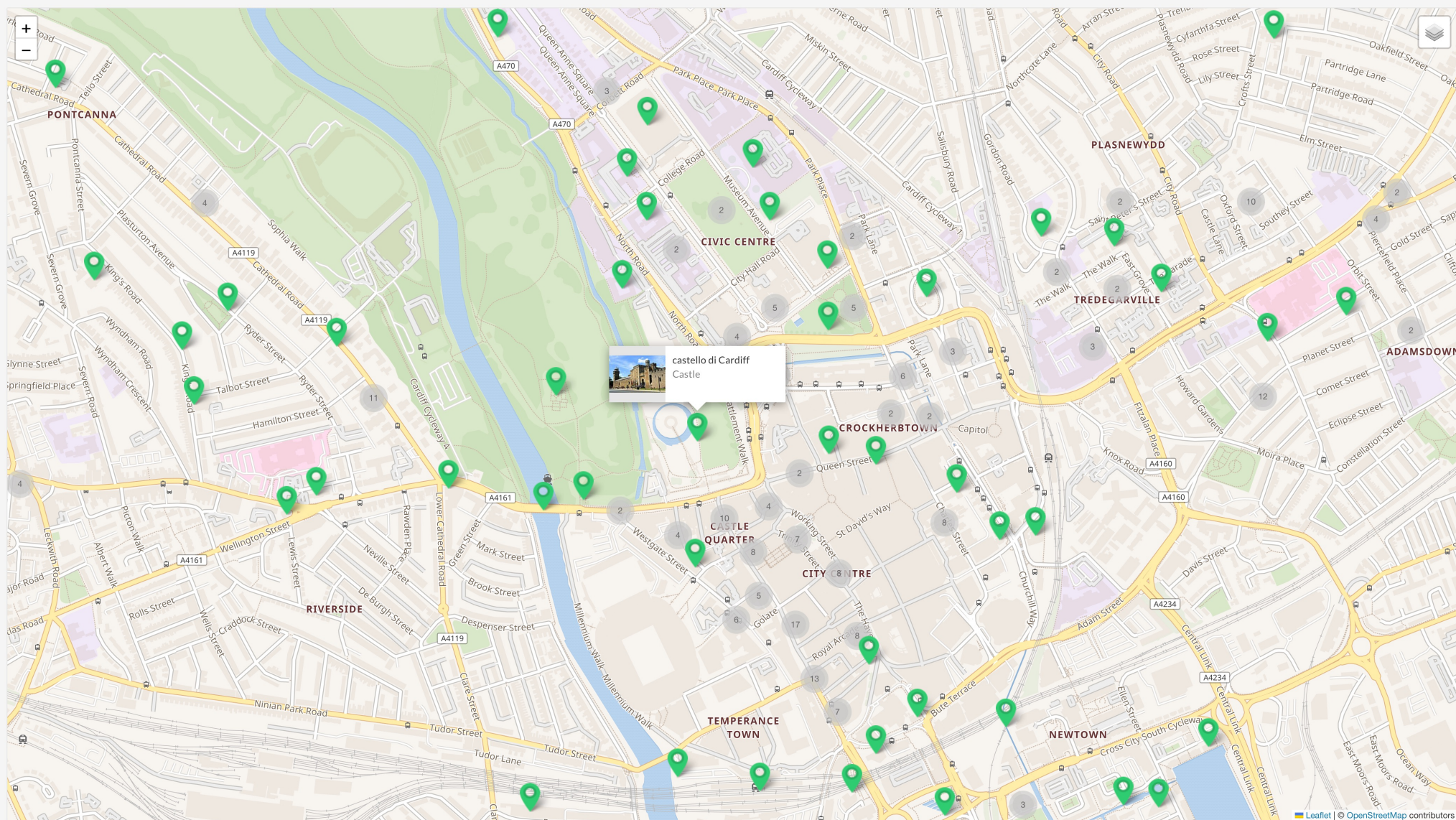
112, Cathedral Road, Cardiff Pontcanna




114, Cathedral Road, Cardiff Pontcanna



116, Cathedral Road, Cardiff Pontcanna





## Cardiff Bridge

Cardiff Bridge · Riverside · City and County of Cardiff · Gales · Regno Unito

19 images already

1 languages

[Wikidata entry](#)  
Q18640408

no official website

[Grade II listed building](#)  
ID 26689



Drop your files here

[SELECT FILES](#)

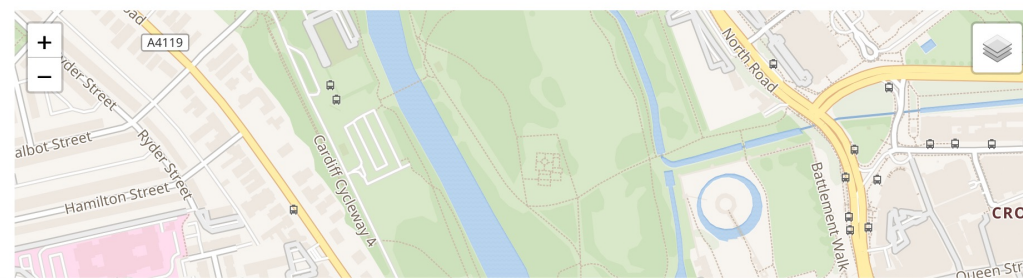
### Wikipedia

IT **EN**

**Cardiff Bridge** (also known locally as **Canton Bridge**) is the road bridge crossing the River Taff at the approximate site of the original river crossing, close to Cardiff Castle in the centre of Cardiff, Wales.

[READ MORE ON WIKIPEDIA](#)

### Map





# hatnote/montage

☰ README.md



## Montage

*Photo evaluation tool for and by Wiki Loves competitions*

Round-based photo evaluation is a crucial step in the "Wiki Loves" series of photography competitions. Montage provides a configurable workflow that adapts to the conventions of all groups.

- [montage on Wikimedia Commons](#)
- [montage on Phabricator](#)

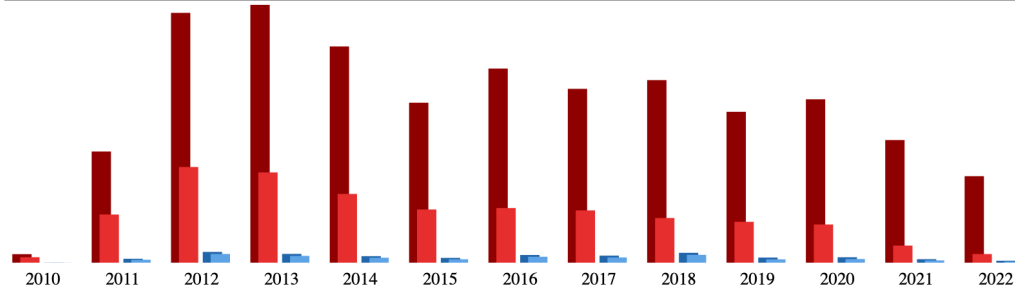
## Testing

```
pip install tox
```

 into your virtualenv, then `tox` .

# wikiloves.toolforge.org

## Wiki Loves Monuments



Year	Countries	Uploads	Images used in the wikis	Uploaders	Uploaders registered after competition start
2010	1	11983	7725 (64%)	199	141 (70%)
2011	18	156278	67704 (43%)	5491	4122 (75%)
2012	34	351084	134476 (38%)	15155	12265 (80%)
2013	53	362313	126843 (35%)	12359	9566 (77%)
2014	41	303886	96648 (31%)	9183	6991 (76%)
2015	33	224827	74787 (33%)	6732	4790 (71%)
2016	42	272796	76808 (28%)	10814	8382 (77%)
2017	52	244336	73477 (30%)	9922	7343 (74%)
2018	56	256556	62792 (24%)	13893	11023 (79%)
2019	48	212046	57454 (27%)	7211	4704 (65%)
2020	51	229625	53685 (23%)	7642	5160 (67%)
2021	36	172329	24046 (13%)	4908	3195 (65%)
2022	32	121572	12165 (10%)	2750	1607 (58%)

# data.wikilovesmonuments.it



Oggi pomeriggio alle 17

# cerca.wikilovesmonuments.it



- Primo commit: 7 ottobre 2018
- Annuncio e prima versione: 19 ottobre 2018

# cerca.wikilovesmonuments.it

## Wiki Loves Monuments Italia

Ricerca monumenti

Utilizza la mia posizione

---

0

Città




Cerca

# statistiche.wikilovesmonuments.it

- Primo commit: 2 settembre 2019
- Annuncio e deploy: 2 settembre 2019

Wiki Loves Monuments Italia 2022  
Le statistiche dei concorsi regionali

Copy CSV Excel PDF Print Search:

Pos.	Logo del concorso	Nome del concorso	Foto caricate	Castelli	%	Foto usate (ns0)	%	Utenti partecipanti	Utenti iscritti per WLM	%	Monumenti partecipanti	Monumenti senza foto	%	Links
1		<a href="#">Wiki Loves Toscana</a>	3343	1277	38.1	66	1.9	49	11.0	22.4	2707	1020	37.6	<a href="#">Grafico, statistiche e classifica</a>
2	<a href="#">Aggiungi il logo</a>	<a href="#">Wiki Loves Lombardia</a>	2664	1121	42.0	221	8.2	90	35.0	38.8	2800	1005	35.8	<a href="#">Grafico, statistiche e classifica</a>
3	<a href="#">Aggiungi il logo</a>	<a href="#">Emilia-Romagna</a>	2773	985	35.5	211	7.6	48	4.0	8.3	2213	892	40.3	<a href="#">Grafico, statistiche e classifica</a>
4		<a href="#">Wiki Loves Puglia</a>	1641	662	40.3	34	2.0	98	49.0	50.0	960	381	39.6	<a href="#">Grafico, statistiche e classifica</a>
5		<a href="#">Wiki Loves Marche</a>	1713	1170	68.3	49	2.8	35	9.0	25.7	1158	586	50.6	<a href="#">Grafico, statistiche e classifica</a>

# L'app di WLM


- Prima release: 001 (1.0-beta.1) del 2 giugno 2020
- Versione 2.0: 8 luglio 2021
- Prima versione iOS: 2.2.0 del 21 luglio 2021
- Versione attuale: 36 (v2.6.0 del 14 settembre 2022)

## Ringraziamenti speciali

- Stefano dal Bo
- Marco Montanari

Welcome!

# Wiki Loves Monuments Italia



WIKI **loves**  
monuments  
**italia**

Welcome in the app of Wiki Loves Monuments Italia, the photo contest dedicated to monuments.

Next



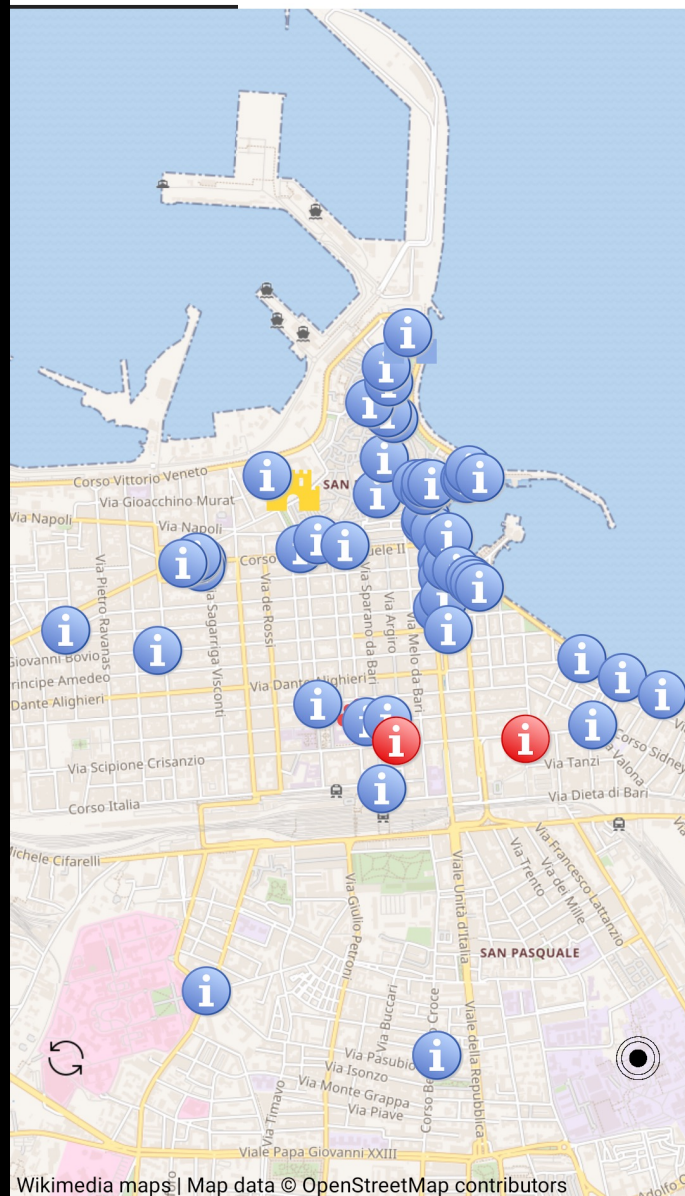
Map



Search



Settings



Wikimedia maps | Map data © OpenStreetMap contributors

Castello Normanno-Svevo



## Castello Normanno-Svevo

castello sito nel comune italiano di Bari  
Piazza Federico II di Svevia, 4 - 70122 Bari (BA)

Upload your photos

Driving directions

More info

Wikipedia article

Uploaded photos for this monument





# Informazioni tecniche

## **Webapp:**

- Licenza MIT
- Ruby on Rails
- NGINX + Puma










## **App:**

- Licenza Apache
- Appcelerator Titanium (Javascript)

# Risultati al 29/09/2022

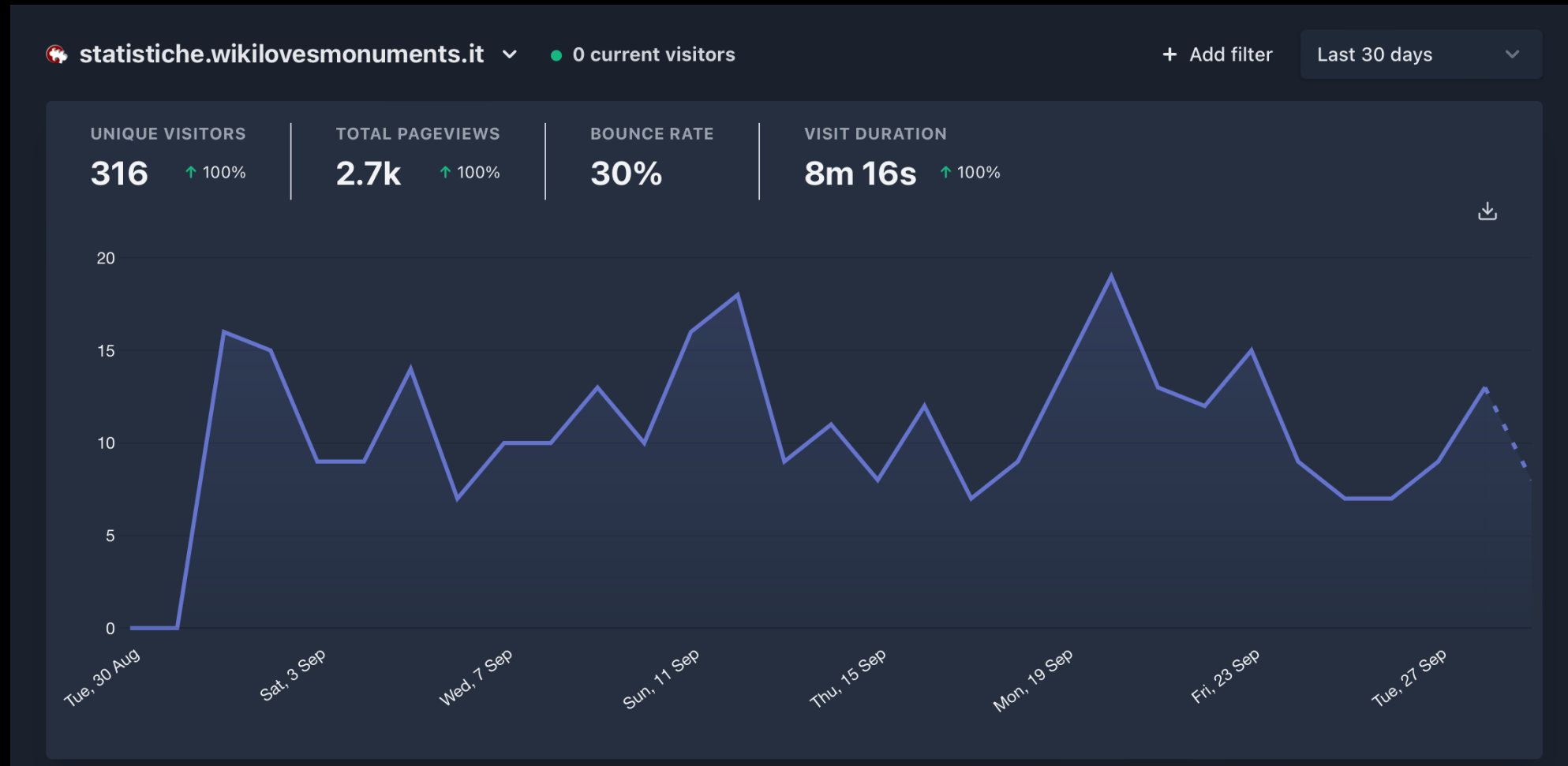


# Risultati al 29/09/2022










Top Sources		<a href="#">All</a>	Medium	Source	Campaign
Source					Visitors
 wikimedia.it					499
 it.m.wikipedia.org					156
 it.wikipedia.org					103
 Facebook					30
 commons.wikimedia.org					14
 Google					9
 commons.m.wikimedia.org					5
 Twitter					3
 Disqus					3

[DETAILS](#)

# Risultati al 29/09/2022



# Risultati al 29/09/2022

Top Sources		<a href="#">All</a>	Medium	Source	Campaign
Source					Visitors
 commons.wikimedia.org					57
 Google					29
 cerca.wikilovesmonuments.it					13
 wiki.wikimedia.it					7
 Ecosia					7
 web.telegram.org					4
 it.m.wikipedia.org					2
 Bing					1
 Facebook					1

[DETAILS](#)

# Risultati dell'app al'1/10/2022

- 1092 utenti loggati
  - 335 creati dal 1° settembre
- 11474 accessi totali
- 3178 accessi dal 1° settembre
- 2775 foto caricate (12,2%)
- **184 fotografi** (31,4%)

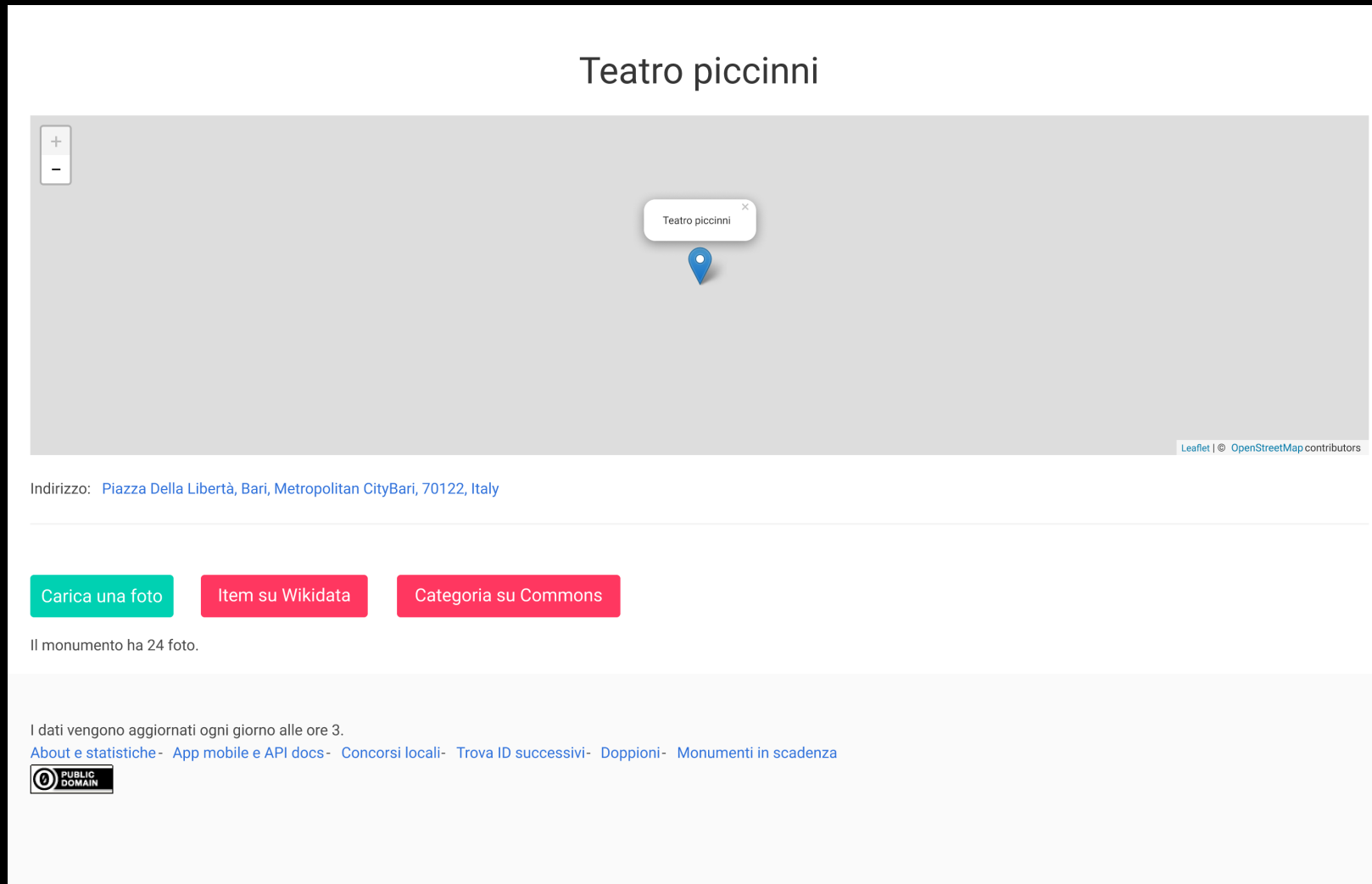
Al 31 dicembre 2021:

- gli utenti sono **595**
  - quelli che hanno effettuato il login 325
  - quelli che hanno effettivamente caricato una foto **214** (il 32% dei 676 partecipanti nazionali)
- le fotografie caricate per il concorso sono **2 280**, ossia il 19% delle 11 927 fotografie caricate a livello nazionale
- tra l'1 e il 30 settembre l'app è stata aperta **3 446** volte.

# Spunti per il futuro

- Consentire l'upload anche da [cerca.wikilovesmonuments.it](http://cerca.wikilovesmonuments.it) (versione web dell'app)
- Filtro per la ricerca dei monumenti
- Mostrare i monumenti senza coordinate
- Permettere l'upload delle foto di insieme
- Caricare i marker automaticamente, muovendo la mappa ([ferdi2005/monumenti#12](http://ferdi2005/monumenti#12))
- Spostare i server su Toolforge

# Possibile UI dell'upload da cerca





# Possibile UI dell'upload da cerca

Carica una foto

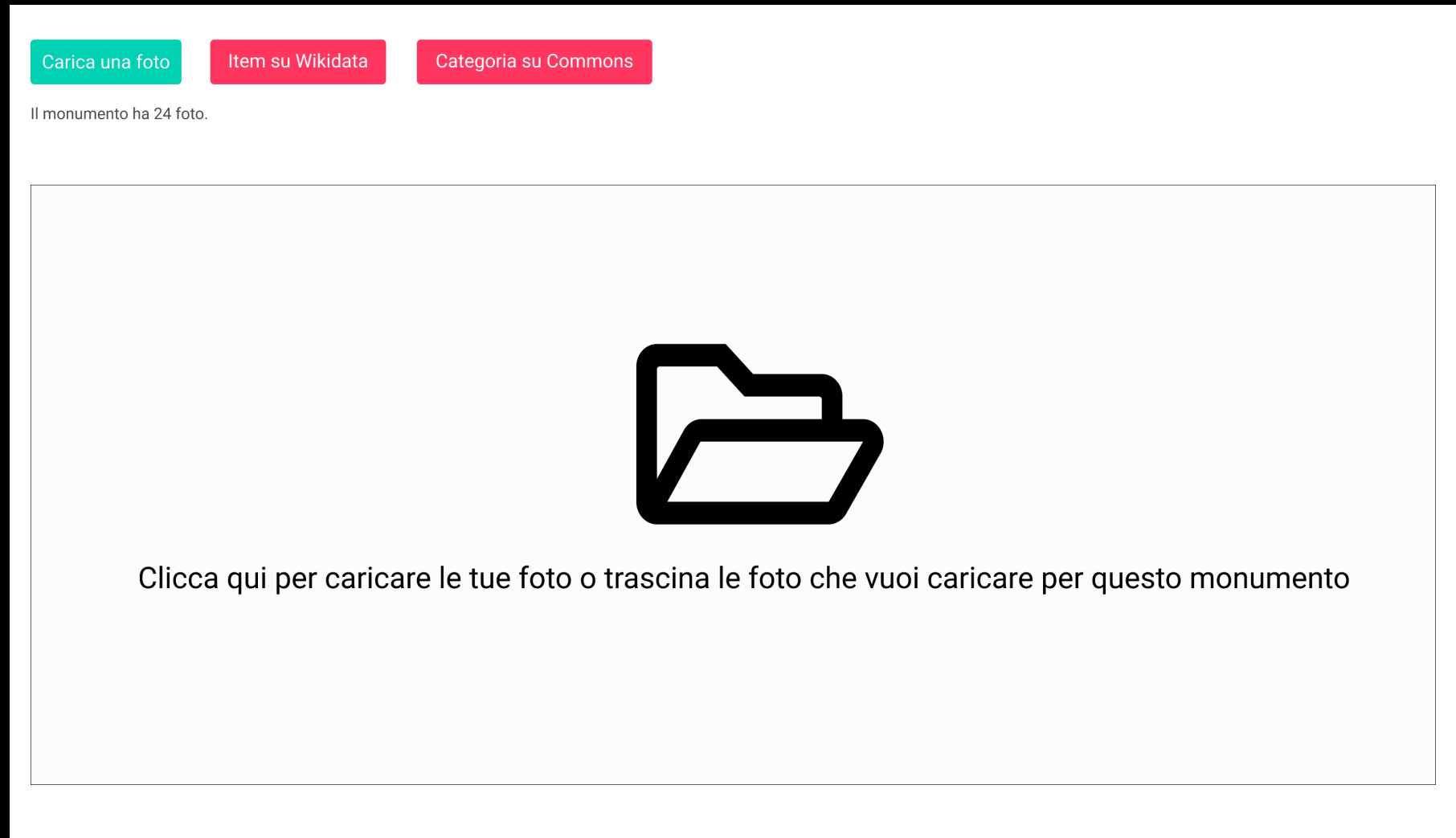
Item su Wikidata

Categoria su Commons

Il monumento ha 24 foto.

Accedi con Wikimedia Commons

# Possibile UI dell'upload da cerca



# Possibile UI dell'upload da cerca

Carica una foto

Item su Wikidata

Categoria su Commons

Il monumento ha 24 foto.



Cliccando "Conferma e carica" accetti di rilasciare irrevocabilmente queste immagini sotto la licenza Creative Commons-Attribuzione-Condividi allo stesso modo 4.0, riconosci di essere consapevole che verranno pubblicate su Wikimedia Commons e saranno riutilizzabili in perpetuo e irrevocabilmente secondo i termini di detta licenza e altresì dichiari di essere l'autore delle immagini. Proseguendo, inoltre, prendi atto che la responsabilità penale e civile per quanto caricato resta sempre e inderogabilmente a tuo carico.

Aggiungi altro

Annulla

Invia

## E poi...?

- Quali ulteriori miglioramenti fare all'app e al sito? Quali funzionalità aggiungere?
- Quale sarà il futuro delle liste su Wikipedia con l'aumento dei monumenti?

**Discussiamone insieme**